

Tilstandsrapport

Selveierleilighet

Huldreveien 97
1388 BORGEN
Gnr./Bnr.: 6/731
Asker kommune

Rapportdato: 26.10.2026
Befaringsdato: 20.10.2026
Referansenummer: 15087006

Areal

Leilighet
Bruksareal: 95 m² (BRA-i: 93 m²)

Totalt bruksareal: 95 m² (BRA-i: 93 m²)

Levert av Anticimex AS

Tlf: 41414128
www.anticimex.no
E-post: boliginspeksjoner.ost@anticimex.no

Utførende bygningssakkyndig:

John O. Ljungblom
40645987

Rapportens innhold

Tilstandsrapporten formidler den bygningssakkyndiges analyse, observasjoner og undersøkelser på en forbrukervennlig måte. Vurderingene er gjort uavhengig av oppdragsgiver og andre involverte parter. Rapporten er utarbeidet i henhold til forskrift til avhendingslova (tryggere bolighandel), gjeldende fra 1. januar 2022, med endringer fastsatt av Kommunal- og distriktsdepartementet 16. desember 2025, som trådte i kraft 17. desember 2025 og 1. januar 2026. For valg av tilstandsgrad gjelder de kriteriene som fremgår av NS 3600:2025+AC (heretter kun omtalt som NS 3600:2025). Se nærmere forklaring på siden «Forklaring av tilstandsgrader».

Norsk Standard 3600:2025 inneholder en rekke bestemmelser og tilleggsbestemmelser som går utover minstekravene i forskrift til avhendingslova (tryggere bolighandel). I utgangspunktet er bestemmelser og tilleggsbestemmelser som går utover minstekravene, ikke en del av denne tilstandsanalysen. Det er likevel valgt å inkludere enkelte tilleggsbestemmelser fra Norsk Standard 3600:2025, med mål om å gi forbrukeren en tilstandsrapport med høyere kvalitet og et bedre informasjonsgrunnlag før boligkjøp. En fullstendig oversikt over hvilke tilleggsbestemmelser fra NS 3600:2025 som medtas (i de tilfeller de er relevant/omfattes av undersøkelsesnivået for den aktuelle boligen), finnes på siden «Utfyllende oversikt over rapportens innhold» bakerst i rapporten. Dersom en bygningsdel ikke er beskrevet og tilstandsvurdert i sjekkpunktene som følger, inngår denne ikke i tilstandsanalysen.

Undersøkelsene som er gjort baseres på det som er synlig, med mindre det er angitt at målinger, boring eller stikkprøver skal utføres. Tepper, lette møbler og inventar flyttes dersom det vurderes som nødvendig for å undersøke bygningsdelen. Tyngre møbler og inventar flyttes ikke når de ikke vurderes å skjule vesentlige installasjoner eller innretninger, og det heller ikke foreligger andre grunner til å mistenke at flytting vil avdekke vesentlige forhold.

Risikoopplysninger

En risikoopplysning er den bygningssakkyndiges vurdering av et forhold, lagt frem på en tydelig og forbrukervennlig måte. Opplysningen beskriver sannsynlig årsak, forventede konsekvenser og et foreslått tiltak basert på den mest sannsynlige årsaken. Som hovedregel vil vedlikehold være mer kostnadseffektivt og bærekraftig enn reparasjon, og reparasjon mer bærekraftig enn utskifting. Bærekraft er derfor et sentralt prinsipp i valg av foreslått tiltak, i henhold til NS3600:2025. For rom eller bygningsdeler med tilstandsgrad 3 gis et sjablongmessig kostnadsanslag. I enkelte tilfeller kan en risikoopplysning avvike fra strukturen som nevnes i dette avsnittet, dersom dette vurderes som nødvendig for å sikre en forbrukervennlig fremstilling. Definisjonene av begrepene som nevnes over, baseres på NS3600:2025, med følgende utdypende forklaring:

Årsak er begrunnelse for valgt tilstandsgrad og hvilket kriterium som ligger til grunn

Forklaring: Når det registreres et avvik, symptomer på avvik, eller andre risikoforhold, beskrives dette som en del av risikoopplysningen. Denne delen av opplysningen redigjør for årsaken til valgt tilstandsgrad, og hvilket kriterium som ligger til grunn.

Konsekvens er hvilke følger tilstanden har fått eller kan få hvis det ikke gjøres tiltak eller utbedringer

Forklaring: Konsekvens er vurderingen av hvilke følger et avvik, symptomer på avvik, eller andre risikoforhold vurderes å ha medført, eller kan medføre hvis det ikke gjøres tiltak eller utbedringer. Eksempler på slike følger kan være at forholdet utvikler seg og fører til for eksempel at omfanget øker, at det oppstår følgeskader, økte reparasjonskostnader, eller behov for større tiltak eller utbedringer.

Utbedring / foreslått tiltak gjenoppretter eller ivaretar tiltenkt funksjon, eller motvirker en konsekvens

Forklaring: Når det foreslås et tiltak, må det tas høyde for at eksakte årsakssammenhenger eller omfang av forholdet i de fleste tilfeller ikke er kartlagt. En komplett kartlegging krever stort sett destruktive inngrep i konstruksjoner og ytterligere undersøkelser som må gjøres i sammenheng med en eventuell utbedring. Tiltaket som foreslås er gjort i et bærekraftøyemed, og kan derfor eksempelvis ikke sammenlignes med et pristilbud eller en håndverkeranbefaling, som normalt innebærer større utbedringer og utskiftninger for å oppfylle dagens forventning til moderne løsninger og forskriftskrav. En foreslått utbedring kan variere fra å utføre grunnleggende vedlikehold, enkle reparasjoner, til større arbeider, som utskifting av materialer eller komplett rehabilitering.

Sjablongmessig anslag er et forenklet kostnadsestimat på hva det vil koste å utbedre rom eller bygningsdeler som gis TG 3

Forklaring: Når det gis et sjablongmessig prisanslag, vil estimatet være forbundet med stor usikkerhet. Omfanget og eventuelle skjulte følgeskader oppdages som regel først ved nærmere undersøkelser. Anslaget er gitt i et bærekraftøyemed og baseres i hovedsak på lokale utbedringer, ikke nødvendigvis full utskiftning. Materialvalg, tilkomstforhold og behov for spesialkompetanse er andre forhold som kan påvirke kostnadsbildet i stor grad. Et sjablongmessig prisanslag gir derfor kun en grov indikasjon og må alltid følges opp med befaring av fagpersoner og detaljert kalkulasjon for å sikre et realistisk kostnadsbilde. Dersom den bygningssakkyndige vurderer det som umulig å gi et anslag uten at det først gjøres en ytterligere kartlegging av forholdet, vil tilstandsrapporten vise til behovet for dette. Dette gjøres for å redusere risikoen for spekulative estimater som kan vise seg å være misvisende.



Forklaring av tilstandsgrader

Tilstandsgrad (forkortet til TG) fastsettes for hvert rom eller hver bygningsdel og gir uttrykk for en forventet tilstand på en enkel og visuell måte. TG 0 og TG 1 anvendes når strakstiltak ikke vurderes som nødvendig, og kommenteres i utgangspunktet kun dersom det foreligger praktiske opplysninger som vurderes å være nyttige for leseren av rapporten. TG 2 og TG 3 kommenteres med en vurdering av sannsynlig årsak, konsekvens og foreslått tiltak når dette vurderes som mulig. Det gis et sjablonmessig anslag på hva det vil koste å utbedre rom eller bygningsdeler som gis tilstandsgrad 3. Rom eller bygningsdeler som ikke er mulig å undersøke gis TGIU (ikke undersøkt), og kommenteres etter forholdene. Forhold som kan innebære fare for helse, miljø og sikkerhet (HMS) kommenteres, men vurderes ikke med tilstandsgrad. Det samme gjelder også eksempelvis for elektriske anlegg, radon og branntekniske forhold. Mindre avvik uten vesentlig betydning omtales normalt ikke.

Vurderinger tar som hovedregel utgangspunkt i forskriftskrav eller normal byggeskikk som gjaldt på søknadstidspunktet for boligen, med mindre Forskrift til avhendingslova eller NS 3600:2025 angir et annet referansenivå. I tilfeller der en utførelse fraviker fra forhåndsgodkjente løsninger fra bygningsmyndighetene (preaksepterte ytelser), kan vurderingen av om valgt løsning likevel oppfyller relevante krav eller funksjoner baseres på en fremlagt analyse eller en egen analyse utført av den bygningssakkyndige. Egenanalyser inngår som en naturlig del av den bygningssakkyndiges vurdering. Dette innebærer derfor at en utførelse som fraviker fra normal byggeskikk eller preaksepterte ytelser likevel kan bli vurdert som et mindre avvik, der strakstiltak ikke anses nødvendig – med andre ord en TG1 uten videre kommentar. Bagatellmessige forhold uten vesentlig betydning omtales normalt ikke.

Valg av tilstandsgrad bygger på den bygningssakkyndiges samlede vurdering av rommet, bygningsdelen eller funksjonen som er vurdert. Vurderingen tar hensyn til en rekke forhold, som eksempelvis synlige symptomer, omfang, alder (der dette er relevant), om utførelsen fremstår fagmessig, byggteknisk erfaring, skjønn, lokale forhold, informasjon fra eier, fremlagt dokumentasjon og lignende. Tilstandsgrader fastsettes etter kriteriene i NS 3600:2025, med mindre særskilte forhold tilsier at en annen tilstandsgrad må benyttes. Bransjestandarden angir kriterier basert på en forutbestemt vurdering av risikonivået et gitt avvik typisk medfører. Siden vurdering av dagens tilstand og risiko baseres på en rekke faktorer som kan være unike for den enkelte bolig eller bygningsdel, vil en slik forutbestemt risikovurdering ikke alltid være representativ. Den endelige tilstandsgraden fastsettes derfor etter den bygningssakkyndiges samlede faglige vurdering av det helhetlige tilstands- og risikobildet som fremkommer på befaringsdagen, i hvert enkelt tilfelle.

TG 0 Ingen avvik (funksjonssvikt ikke oppdaget)

Tilstandsgrad 0 gis når bygningsdelen ikke har noen avvik. Bygningsdelen skal være tilnærmet ny, ikke vise tegn på slitasje og det skal være lagt frem dokumentasjon på faglig god utførelse. Det er ingen merknader til delen.

TG 1 Mindre eller moderate avvik (funksjonssvikt ikke oppdaget)

Tilstandsgrad 1 gis når bygningsdelen har mindre avvik. Bygningsdelen skal bare ha normal slitasje, og strakstiltak skal ikke anses som nødvendig. Graden kan også brukes når delen er ny, men der dokumentasjon på faglig god utførelse mangler.

TG 2 Vesentlige avvik (alder, slitasje, skader mv.)

Tilstandsgrad 2 gis når bygningsdelen har vesentlige avvik. Bygningsdelen skal enten ha feil utførelse, en skade eller symptomer på skade, sterk slitasje eller nedsatt funksjon. Graden gis når bygningsdelen trenger vedlikehold eller tiltak i nær fremtid.
Graden skal også brukes når delen er gammel og det er grunn til å varsle om faren for skader på grunn av alderen, eller når det er grunn til å overvåke delen spesielt på grunn av fare for større skader eller følgeskader.

TG 3 Store eller alvorlige avvik (strakstiltak nødvendig)

Tilstandsgrad 3 gis når bygningsdelen har store eller alvorlige avvik. Bygningsdelen har kraftige symptomer på forhold som man må regne med trenger utbedring straks eller innen kort tid. Graden skal også brukes ved påvist funksjonssvikt eller sammenbrudd.

Sjablongmessig prisanslag er gitt på generelt grunnlag og må ikke ses på som et pristilbud fra håndverker. Kostnader ved utbedring avhenger av personlige valg av utførelse og produkter. Markedspris på materialer, produkter og håndverkertjenester vil også innvirke på utbedringskostnaden. For bygningsdeler som er gitt TG3 settes et sjablongmessig prisanslag på utbedringskostnad for tilsvarende standard.

TG IU Ikke undersøkt

TG IU skal kun brukes unntaksvis. Hvis det ikke har vært mulig å undersøke bygningsdelen, for eksempel fordi krypekjelleren er uten inspeksjonsmulighet eller taket var tildekket med snø på undersøkelsestidspunktet, skal dette oppgis.

HMS Forhold som åpenbart kan medføre fare for helse, miljø og sikkerhet

Ikonet (i) benyttes til å rapportere om forhold som åpenbart kan medføre fare for helse, miljø og sikkerhet. Slike forhold vurderes ikke ved bruk av tilstandsgrader. Selv om det ikke er angitt tilstandsgrad, er HMS-opplysninger likevel viktige opplysninger som en kjøper må ta spesielt hensyn til.

Befarings- og eiendomsopplysninger

Befaring

Befaringsdato	20.10.2026
Referansenummer	15087006
Meglerforetakets oppdragsnummer	202-26-0395
Hjemmelshaver/selger	Dawid Piotr Ozga/Milena Jagoda Ozga
Bygningssakkyndig inspektør	John O. Ljungblom
Tilstede på befaringen	Dawid Piotr Ozga/Milena Jagoda Ozga
Utvendige snødekte flater	Nei
Utetemperatur	6 °C
Rapportdato	26.10.2026

Eiendomsopplysninger

Type objekt	Selveierleilighet
Gate/vei adresse	Huldreveien 97
Postnummer/sted	1388 BORGEN
Kommune	3203 - Asker
Gnr./Bnr.:	6/731
Seksjonsnr.	46
Tomt	Festet tomt: 1518 m²

Bygninger på eiendommen

Bygningstype	Byggår	Tilbygg	Ombygging
Leilighet	1969		

Tomtebeskrivelse
Selveierleilighet beliggende på Borgen, Asker kommune. Felles festet tomt opparbeidet med blant annet asfalterte veier, plenarealer og andre forskjellige beplantninger. Adkomst til boligen skjer via felles trappeoppgang. Det er installert videoporttelefon tilknyttet de enkelte boenhetene.

Byggemåte
Leilighetsbygg oppført i 1969. Grunnmur og bærende konstruksjoner i hovedsak av betong. Bygget er oppført med underetasjer. Yttervegger i en kombinasjon av tre- og mur/betongkonstruksjoner. Utvendige fasader på balkong er kledd med liggende trekledning. Utvendige fasader av synlig murverk. Flatt tak. Yttertak er belagt med asfaltpapp.(Taket er ikke besikiktiget). Slett entrédør. Balkongdører og vinduer med karmer/rammer av treverk fra 2025. Boligen ventileres med en kombinasjon av naturlig ventilasjon (gjennom vinduer og ventiler) og stedvis mekanisk avtrekk.

Oppvarming
Oppvarming med elektrisitet.

Boligen inneholder
Gang, bad, vaskerom, tre soverom og åpen løsning med kjøkken, stue samt spisestue. Utgang fra stue og et soverom til balkongen.

Sammendrag av boligens aktsomhetsforhold

Element	Status	Kontrollpunkt	Side	Sjablongmessig prisanslag
Våtrom - Vaskerom		Ventilasjon	9	
Våtrom - Bad		Fallforhold rundt sluk	10	
		Vanntett sjikt / membran i gulv og vegger	10	
		Vannrør	10	
		Avløp (inkl. sluk)	10	
		Ventilasjon	10	
Kjøkken		Ventilasjon	11	
Etasjeskiller og gulv på grunn (skjevhetsmåling)		2. Etasje	11	
Yttervegger inkl. fasader		Overflatebehandling	12	
		Ytterkledning (fasadematerialer, vannbord, utvendig listverk, o.l.)	12	
		Lufting av ytterkledning	12	
Balkonger - To Balkonger		Tilstand på rekkverk og overflatematerialer	12	
		Konstruksjon og fundamenter	12	

Areal

Beskrivelse av arealmåling og arealbegreper

I henhold til Forskrift til avhendingslova (tryggere bolighandel) er NS 3940:2023 Areal- og volumberegninger av bygninger er lagt til grunn for arealmålinger og arealbegreper i rapporten.

Arealbegreper

Internt bruksareal (BRA-i):	Bruksareal av boenheten innenfor omsluttende vegger. Bruksenheten kan bestå av flere boenheter.
Eksternt bruksareal (BRA-e):	Bruksareal av alle rom som ligger utenfor boenheten/boenhetene, men som tilhører denne/disse.
Innglasset balkong (BRA-b):	Bruksareal av innglasset balkong tilknyttet boenheten. I begrepet inngår også veranda eller altan.
Totalt bruksareal (BRA):	Summen av BRA-i, BRA-e og BRA-b.
Terrasse- og balkongareal (TBA):	Areal av terrasser og åpne balkonger tilknyttet boenheten. I dette arealet inngår også åpen veranda eller altan mv.

Måleverdige arealer

Et areal er måleverdig når vilkår for fri høyde (høyde på minst 1,90 meter med en lengde og bredde på minst 0,60 x 0,60 meter), tilgjengelighet og permanent gangbart gulv oppfylles. I etasjer med skråtak gjelder egne bestemmelser. Ved nødvendige åpninger i etasjeskiller for trapp, måles kun det arealet som opptas av trappen. I etasjen under måles gulvet uten hensyn til trappen. Sjakter, heiser, skorsteiner, innvendige søyler og lignende er unntak og skal måles selv om de ikke oppfyller disse vilkårene og uansett om de har åpning i gulv, tilgjengelighet eller ikke.

Arealer med lav himlingshøyde

Ikke måleverdig gulvarealer som skyldes skråtak og lav himlingshøyde, opplyses som areal med lav himlingshøyde (ALH). ALH opplyses sammen med bruksareal (BRA) og summeres til gulvareal (GUA). Dersom en bolig har arealer bak knevegger som ikke er måleverdige, er disse ikke medtatt som areal med lav himlingshøyde (ALH).

Fysisk oppmåling og kontrollmåling

Det gjøres oppmerksom på at arealopplysninger i denne rapporten er basert på en fysisk oppmåling, og kan avvike fra arealopplysninger basert på byggemeldte tegninger. Dersom det ikke er fremlagt byggemeldte tegninger for boligen, vil den bygningssakkyndige i de fleste tilfeller ikke kunne måle opp skjulte sjakter o.l. Sjakter som betjener flere bruksenheter eller andre formål, for eksempel avfallssjakter, medtas ikke i boligens bruksareal. Det gjøres spesielt oppmerksom på at kontrollmåling av arealer krever kunnskap om bestemmelsene i NS 3940:2023. Dette betyr at kontrollmåling i de fleste tilfeller kun kan utføres av personer med spesialkompetanse. For eksempel vil boenhetens totale bruksareal (BRA) alltid være større enn summen av arealene fra hvert enkelt rom. Dette er på grunn av at boenhetens totale bruksareal inneholder også arealer for innvendige vegger.

Lovlighet

Rommenes bruk kan være i strid med byggteknisk forskrift og mangle godkjenning i kommunen for den aktuelle bruken, men likevel være måleverdig. Eventuelle ulovligheter er derfor uten betydning for klassifisering og oppmåling av måleverdige arealer. Vurderingene av arealene er basert på observasjoner gjort på befaringstidspunktet. Dersom den bygningssakkyndige avdekker åpenbare ulovligheter, for eksempel ulovlig bruksendring, opplyses dette under rapportens avsnitt om vurdering av lovlighetsforhold. Det er de siste byggemeldte tegningene, og at disse er godkjente av bygningsmyndighetene som er sikre holdepunkter for om det formelle og juridiske er i orden. Det gjøres spesielt oppmerksom på at den bygningssakkyndige ikke er ansvarlig for å innhente godkjente tegninger. Dersom godkjente tegninger ikke fremlegges, hefter det derfor en usikkerhet med lovligheten som en kjøper må ta spesielt hensyn til. Konsekvensene kan i enkelte tilfeller være betydelige.

Skjønnsvurderinger

I de tilfeller vurderingen til den bygningssakkyndige er basert på en klar skjønnsvurdering, opplyses dette. Når oppmåling krever at den bygningssakkyndige fastslår tykkelsen på vegger eller andre fysiske skiller, som ikke lar seg måle på en praktisk måte, beregnes dette etter beste evne. I de tilfeller en bolig ikke innehar alle hovedfunksjoner (stue, kjøkken, soverom, bad og toalett) vil hovedbygningen likevel vurderes som en boenhet. Arealet av innglassede terrasser, plattinger og lignende, klassifiseres som innglasset balkong (BRA-b) selv om begrepet balkong er definert som en bygningsdel uten understøttelse til bakken



Arealberegninger

	Bruksareal (BRA)				
Leilighet	Internt bruksareal (BRA - i)	Eksternt bruksareal (BRA - e)	Innglasset balkong (BRA - b)	SUM Etasje	Terrasse- og balkongareal (TBA)
2. Etasje	93			93	21
	Gang, bad, vaskerom, tre soverom og åpen løsning med kjøkken, stue samt spisestue.				To balkonger
2.e Underetasje		2		2	
		Bod			
SUM	93	2		95	21
	Total bruksareal: 95 m²				

Kommentar til arealmålingen

Leiligheten disponerer en bod oppmålt til 2m2 (BRA-e). Adkomst via felles trappegang. Tilkomst via felles bodområde i 2.e underetasje.

Kontroll av fremlagt dokumentasjon

I forkant av befaringstidspunktet bes eier å gjøre klar og fremlegge dokumentasjon som er relevant for tilstandsvurderingene av boligen, dersom slik dokumentasjon finnes. Dokumentasjon etterspørres i henhold til krav som gis i Forskrift til Avhendingslova, men kun deler av bestemmelsene som gis i NS 3600:2025. Som et eksempel på slik fravikelse, vil manglende dokumentasjon på våtrom ikke vurderes med tilstandsgrad, siden standardens tilleggsbestemmelse «A.2.1.9.1 Dokumentasjon av vanntett sjikt» ikke inngår i denne rapporten. Energiattest etterspørres ikke, da denne normalt utarbeides senere i salgsprosessen og har begrenset relevans for tilstandsanalysen. En fullstendig oversikt over hvilke tilleggsbestemmelser fra NS 3600:2025 som medtas (i de tilfeller de er relevant/omfattes av undersøkelsesnivået for den aktuelle boligen), finnes på siden «Utfyllende oversikt over rapportens innhold» bakerst i rapporten.

Det er i utgangspunktet kun dokumentasjon som fremlegges på befaringstidspunktet som blir kontrollert, og den bygningssakkyndige har ikke ansvar for innhenting av dokumentasjon som ikke blir fremlagt på befaringsdagen. Manglende, ufullstendig eller foreldet dokumentasjon kan påvirke rapportens presisjon og omfang. Den bygningssakkyndige har ikke ansvar for å kontrollere om innholdet i dokumentasjonen er korrekt. Fremlagt dokumentasjon brukes som støtte der den vurderes å tilføre nyttig informasjon. Enkelte vurderinger avhenger i stor grad på om forholdet kan dokumenteres eller ikke. Dette gjelder spesielt for vurdering av eventuelle lovlighetsmangler, elektriske anlegg, radon og branntekniske forhold. I slike tilfeller, og andre tilfeller hvor dokumentasjon er en del av vurderingen, opplyses dette normalt under de gjeldende sjekkpunktene i rapporten, ikke i tabellen nedenfor. I tabellen nedenfor angis det i utgangspunktet kun hvorvidt dokumentasjon er fremlagt eller ikke fremlagt, eventuelt en henvisning til de deler av rapporten hvor vurderingen er foretatt.

Type dokumentasjon	Kommentar
Egenerklæringsskjema	Fremlagt egenerklæringsskjema signert og datert 20.10.2026.
Byggetegninger for boligen (situasjonsplan, plan-, snitt og fasadetegninger)	Ingen byggetegninger ble fremlagt på befaringsdagen.
Ferdigattest eller midlertidig brukstillatelse	Ikke fremlagt på befaringsdagen.
Eventuelle service- og tilsynsrapporter	Ikke fremlagt på befaringsdagen.
Dokumentasjon på/om arbeider utført de siste fem år er utført av håndverkere	Følgende dokumentasjon over arbeider utført de siste fem år er fremlagt: Samsvarserklæring vedrørende sanitærinstallasjon på bad og kjøkken datert 31.7.2026. Rapport fra uavhengig kontroll av våtrom (vaskerom)/ datert 26.10.2025. Rapport fra uavhengig kontroll av våtrom (bad) datert 2.10.2025.
Dokumentasjon av våtrom (arbeider, utførelse, funksjonstesting og lignende)	Ikke fremlagt på befaringsdagen.
FDV-dokumentasjon (forvaltning, drift og vedlikehold)	Fremlagt FDV dokumentasjon vedrørende diverse sanitærinstallasjoner.
Samsvarserklæring(er) på elektriske anlegg/arbeider (utført etter år 1999) og eventuelle tilsynsrapporter knyttet til elektriske anlegg	Det er fremlagt 1 stk. samsvarserklæringer i forbindelse med diverse arbeider utført i perioden 2016. For vurdering av eventuelle manglende samsvarserklæringer vises det til rapportens avsnitt «Forenklet vurdering av elektrisk anlegg». Dersom det fremkommer opplysninger om at hele eller deler av el-anlegget mangler samsvarserklæring, eller det avdekkes åpenbare tegn på dette, redegjøres det for dette og de konsekvensene dette medfører i nevnte avsnitt.

Rapport

Våtrom - Vaskerom

Vaskerom oppgradert 2025. Flislagt gulv. Malte veggflater. Malt himling. Opplegg for vaskemaskin. Varmtvannsbereder på 190 liter fra 2025. Vannrør av typer rør-i-rør. Avløpsrør av plast. Fordelerskap med stoppekraner på vegg. Mekanisk avtrekksventilasjon med fraluftsventil på vegg.

TG 1 Følgende sjekkpunkter er vurdert, uten at det er oppdaget vesentlige, store eller alvorlige avvik:

Overflater himling - Overflater vegger - Overflater gulv - Fallforhold rundt sluk - Lekkasjesikkerhet - Vanntett sjikt / membran i gulv og vegger - Tettesjiktets tilslutning til sluk - Vannrør - Avløp (inkl. sluk) - Slukets tilkomstmulighet for rengjøring - Plassering av sluk og avrenningsmuligheter - Sanitærutstyr og innredning

TG 2	Ventilasjon	Tilluftsspalte eller lignende er ikke etablert under dørterskel. Konsekvens er at forholdet medfører redusert ventilering av våtrommet når døren er lukket. Foreslått tiltak er lokal utbedring.
TGIU	Kontroll i tilliggende konstruksjon ikke utført	På grunn av våtrommets utforming med opplegg for servant mot bad er det ikke praktisk mulig å gjennomføre hulltaking og fuktmåling i et område som regelmessig utsettes for bruksvann, og som vurderes å være det området hvor skader erfaringsmessig forekommer. Det ble utført et overflatesøk med fuktindikator på utvalgte steder, uten funn som indikerer fuktskader, også i områdene hvor hulltaking ville vært mulig. Alle disse forholdene utgjør grunnlaget for vurderingen om at hulltaking var unødvendig, og undersøkelse av lukkede konstruksjoner er derfor ikke utført.



Tettesjiktets tilslutning til sluk - Sluk vaskerom

Våtrom - Bad

Baderom oppgradert 2025. Flislagt gulv med gulvvarme. Flislagte vegger. Nedsenket himling med malt flate og downlights. Vegghengt servantskap med skuffer og ovenpåliggende servant med ett-greps armatur. Speil med lys på vegg over servant. Vegghengt toalett med innebygget sisterne. Dusj i hjørne. Dusjbatteri tilkoblet hånddusj og regnfallsdusj. Mekanisk avtrekksventilasjon med fraluftsventil på rørkasse ved vegg. Vannrør av typen rør-i-rør tilkoblet tilførselrør av kobber vurdert til å være fra byggeår. Avløpsrør av plast vurdert å være tilkoblet avløpsrør av jern/soil fra byggeår.

TG 1 Følgende sjekkpunkter er vurdert, uten at det er oppdaget vesentlige, store eller alvorlige avvik:

Overflater himling - Overflater vegger - Overflater gulv - Lekkasjesikkerhet - Tettesjiktets tilslutning til sluk - Slukets tilkomstmulighet for rengjøring - Plassering av sluk og avrenningsmuligheter - Sanitærutstyr og innredning

TG 2	Fallforhold rundt sluk	Gulvet i sluksonen er tilnærmet flatt og det registreres enkelte svanker/fordypninger som i praksis er mindre områder med motfall. Konsekvens er at det ikke er tilstrekkelig fall til å gi tilfredsstillende bortledning av bruksvann ved normal bruk. Foreslått tiltak er lokale tilpasninger eller utbedring.
	Vanntett sjikt / membran i gulv og vegger	Det registreres åpning med inspeksjonsluke til hovedstoppekran som er en åpning i veggens tettesjikt i våtsone. Konsekvens er at eventuelle lekkasjer kan gi følgeskader i tilliggende konstruksjoner. Foreslått tiltak er lokal utbedring med tetting rundt inspeksjonsluke.
	Vannrør	Vannrør av kobber i bygningen (og tilhørende komponenter) har en alder som tilsier at fremtidig funksjon er usikker. Konsekvensen er at bygningsdelen erfaringsmessig har risiko for nedsatt funksjon, funksjonssvikt eller andre aldersrelaterte problemer. Bygningsdelen er skjult, så den faktiske tilstanden er ukjent. Foreslått tiltak er videre overvåking, slik at lokale reparasjoner eller utskiftninger kan iverksettes når dette viser seg å være nødvendig.
	Avløp (inkl. sluk)	Avløpsrør av støpejern/soil har en alder som tilsier at fremtidig funksjon er usikker. Konsekvensen er at bygningsdelen erfaringsmessig har risiko for nedsatt funksjon, funksjonssvikt eller andre aldersrelaterte problemer. Bygningsdelen er skjult, så den faktiske tilstanden er ukjent. Foreslått tiltak er videre overvåking, slik at komplett utskiftning kan iverksettes når dette viser seg å være nødvendig.
	Ventilasjon	Tilluftsspalte eller lignende er ikke etablert under dørterskel. Konsekvens er at forholdet medfører redusert ventilering av våtrommet når døren er lukket. Foreslått tiltak er lokal utbedring.
TGIU	Kontroll i tilliggende konstruksjon ikke utført	På grunn av våtrommets utforming med våtsone bak dusj mot vaskerom er det ikke praktisk mulig å gjennomføre hulltaking og fuktmåling i et område som regelmessig utsettes for bruksvann, og som vurderes å være det området hvor skader erfaringsmessig forekommer. Det ble utført et overflatesøk med fuktindikator på utvalgte steder, uten funn som indikerer fuktskader, også i områdene hvor hulltaking ville vært mulig. Alle disse forholdene utgjør grunnlaget for vurderingen om at hulltaking var unødvendig, og undersøkelse av lukkede konstruksjoner er derfor ikke utført.



Tettesjiktets tilslutning til sluk - Sluk bad

Kjøkken

Åpen kjøkkenløsning. Innredning fra 2025. Kjøkkenøy. Benkeplate av tre. Nedfelt kjøkkenvask med armatur. Benkeskapsbelysning og stikkontakter over kjøkkenbenk. Integrert stekeovn, platetopp med ventilator, oppvaskmaskin og kjøleskap med fryser. Vannrør av typen rør-i-rør. Synlige avløpsrør av plast. Automatisk vannstopper med fuktsensor. Fliser mellom kjøkkenbenk og overskap.

TG 1	Følgende sjekkpunkter er vurdert, uten at det er oppdaget vesentlige, store eller alvorlige avvik:	
	Vannrør - Avløpsrør - Ventilator - Innredning	
TG 1	Ventilator	Kjøkkenventilator benytter kullfilter (ikke eget utkast). Ventilatoren er funksjonstestet, men effekten i en brukssituasjon er ikke kjent.
TG 2	Ventilasjon	Ventilasjonen vurderes som utilstrekkelig da det ikke er registrert fraluftsventil på rommet. Konsekvens er at forholdet kan medføre økt fuktpåkjenning og redusert luftkvalitet. Foreslått tiltak er forbedring av eksisterende løsning og/eller ventilering ved åpning av vinduer.

Tekniske anlegg

Tekniske anlegg fra varierende årstall. Vannrør av typen rør-i-rør tilkoblet tilførselrør av kobber med stoppekran ved bad bak inspeksjonsluke under servant. Fordelerskap for rør-i-rør med stoppekraner på vaskerom. Synlige avløpsrør av plast vurdert å være tilkoblet avløpsrør av jern/soil i bygningen. Varmtvannsbereder på 190L (fra 2025) plassert på vaskerom. Anlegg for mekanisk avtrekksventilasjon på bad og vaskerom plassert utenfor boenhet.

TG 1	Følgende sjekkpunkter er vurdert, uten at det er oppdaget vesentlige, store eller alvorlige avvik:	
	Fordelerskap og fordelerstammer - Innvendig stoppekran - Varmtvannsbereder	
TGIU	Innvendig stakeluke	Innvendig stakeluke er ikke påvist inne i boenheten. Det vurderes at boenheten likevel har tilgjengelige stakepunkter gjennom sluk og øvrige komponenter tilknyttet avløpssystemet, men hvordan disse vil fungere i en faktisk brukssituasjon er ikke kjent. TGIU er valgt fordi fullverdig kontroll av stakemuligheter forutsetter spesialkompetanse på rørsystemer.
	Mekaniske ventilasjonsanlegg (utover det som nevnes under andre sjekkpunkter)	Anlegget er felles for flere boenheter, og er derfor ikke en del av undersøkelsene i denne rapporten. Funksjonen er vurdert indirekte under andre sjekkpunkter i rapporten.

Andre rom

Gulvflater belagt med fliser og laminat. Malte veggflater og stedvis tapet. Malte himlingsflater. Profilerte innerdører. Naturlig ventilasjon via ventiler.

TG 1	Følgende sjekkpunkter er vurdert, uten at det er oppdaget vesentlige, store eller alvorlige avvik:	
	Overflate himling - Overflate vegg - Overflate gulv - Innerdører - Ventilasjon	
TG 1	Overflate gulv	Synlige avskalling på 1 flis ved gang. Selger har ihht opplysning ekstra flis tilgjengelig. Forholdet vurderes i hovedsak til å være av estetisk betydning, uten nevneverdige konsekvenser utover dette.

Etasjeskiller og gulv på grunn (skjevhetsmåling)

Etasjeskiller av betong. Målingene er utført som stikkprøver og gir ingen garanti for at det ikke finnes skjevheter som ikke er avdekket. Høydeforskjeller er målt med laser på fem utvalgte punkter i rom som er målt, hvor lokale høydeforskjeller er vurdert innenfor en lengde på to meter. Total høydeforskjell i boligens rom er ikke undersøkt eller målt. Det presiseres også at målingen ble gjort mens boligen var møblert, noe som medfører visse begrensninger.

TG 2	2. Etasje	Basert på en skjønnsvurdering er det valgt å kun utføre skjevhetsmåling i stue/kjøkken/spisestue, men i to forskjellige retninger. Begrunnelsen er at dette er rommet som anses som velegnet for måling, basert på størrelse og utforming. På tilfeldige punkter målt lokale høydeforskjeller opptil 25 mm. Stikkprøvene som er utført har avdekket vesentlige/merkbare skjevheter. Eksakt årsak er ikke kjent, men det anses som lite sannsynlig at forholdet skyldes strukturelle skader i etasjeskilleren. Konsekvens vurderes blant annet å være fare for knirk eller lignende problemer med gulvmaterialet, eller behov for kompenserende tiltak ved møblering av rommene. Ved legging av nytt gulv bør det påregnes behov for avretting og andre tiltak som viser seg å være nødvendig når årsaken avklares.

Yttervegger inkl. fasader

Boligen har yttervegger i trekonstruksjoner. Ytterkledning av liggende trekledning.

TG 2	Overflatebehandling	Det er stedvis slitasje på ytterkledningens overflatebehandling, med synlige malingsbobler og avflassing. Konsekvensen er at slitasje reduserer kledningens beskyttelse mot fukt, og bobler eller flassing kan tyde på oppfukting av selve treverket. Opplysningen bør ses i sammenheng med andre opplysninger som gis om kledningen. Det må påregnes forebyggende vedlikehold og eventuelle utbedringer eller utskiftning dersom videre undersøkelser viser behov.
	Ytterkledning (fasademateriale, vannbord, utvendig listverk, o.l.)	Ytterkledningens materialer viser stedvise tegn til begynnende nedbrytning og elde. Konsekvens er svekket beskyttelse av materialene, og behov for tiltak for å hindre videre nedbrytning. Det er derimot ikke registrert synlige skader av større betydning. Foreslått tiltak er at det iverksettes forebyggende vedlikehold og lokale reparasjoner, eller utskiftning hvis videre undersøkelser viser at dette er nødvendig.
	Lufting av ytterkledning	Det er ikke etablert spalte for lufting og drenering bak ytterkledningen. Konsekvens er at forholdet reduserer konstruksjonens evne til uttørking, og kan over tid føre til fuktrelaterte skader, også i tilstøtende bygningsdeler. Forholdet bør ses i sammenheng med øvrige opplysninger om ytterkledningens tilstand. Foreslått tiltak er at det gjennomføres ytterligere undersøkelser for å kartlegge omfang, eventuelle følgeskader og eksakt hvilke tiltak som er nødvendig.

Vinduer og ytterdører

Slett entrédør. Balkongdører og vinduer med karmer/rammer av treverk fra 2025.

TG 1	Følgende sjekkpunkter er vurdert, uten at det er oppdaget vesentlige, store eller alvorlige avvik:
	Vinduer og omramming - Ytterdører og omramming

Balkonger - To Balkonger

Utgang fra stue og et soverom til balkonger. Balkonger i betongkonstruksjoner. Guloverflater belagt med heller. Rekkverk av metall og treverk.

TG 2	Tilstand på rekkverk og overflatematerialer	Rekkverk har symptomer på slitasje/elde. Konsekvens er at slitasjen reduserer kledningens beskyttelse, noe som kan forkorte levetiden og øke risikoen for fuktrelaterte skader på sikt. Foreslått tiltak er at det iverksettes forebyggende vedlikehold.
	Konstruksjon og fundamenter	Det registreres nedbøyninger på gulv av betongen til balkongen. Konsekvens er at forholdet kan påvirke både funksjon, kvalitet og levetid negativt. Foreslått tiltak er videre overvåking, slik at lokal reparasjon eller utskiftning kan iverksettes når dette blir nødvendig.
HMS	Rekkverkshøyde og lysåpninger	Rekkverkshøyder, lysåpninger og andre sikkerhetsmessige forhold er kontrollert opp mot dagens gjeldende byggtekniske forskrift, selv om denne ikke har tilbakevirkende kraft. Det ble ikke funnet avvik i henhold til gjeldende forskrift (på befaringstidspunktet).

Forenklet vurdering av elektrisk anlegg

Avklaring om det har vært gjennomført tilsyn

Det er forsøkt å finne ut når det lokale el-tilsynet sist gjennomførte tilsyn, og hva som var resultatet av tilsynet. Hvis det foreligger tilsynsrapport fra det lokale el-tilsyn som er mindre enn fem år gammel, og uten at det er gjort endringer på anlegget siden rapporten ble utarbeidet, vurderes det elektriske anlegget i hovedsak på bakgrunn av denne tilsynsrapporten:

Foreligger det el-tilsynrapport (som er nyere enn fem år):

Nei.

Forenklet vurdering av det elektriske anlegget

I tillegg til vurderingen over, er det gjennomført en forenklet vurdering av det elektriske anlegget. Denne vurderingen omfatter ikke funksjonstesting, målinger, demontering (for eksempel av downlights og deksler) eller lignende utvidede kontroller. Det presiseres at den bygningssakkyndige ikke er en kvalifisert elektrofaglig person. Vurderingen er i hovedsak begrenset til undersøkelsene som beskrives i Forskrift til avhendingslova (tryggere bolighandel) § 2-18, og består av en rekke spørsmål til eier, vurdering om arbeid utført etter 1999 er dokumentert med samsvarserklæring og visuelle observasjoner gjort av den bygningssakkyndige.

Spørsmål stilt til eier

Er eier tilgjengelig for å besvare spørsmål om det elektriske anlegget:

Ja, eier er tilgjengelig og har svart på spørsmål om el-anlegget.

Når ble det elektriske anlegget installert, eller siste gang totalt rehabilitert:

Det er gjort utskiftning av det elektriske anlegget i 2010 og flere oppgraderinger i etterkant ifbm oppussing 2025.

Er du kjent med at det er utført arbeider på det elektriske anlegget (etter 1999) hvor samsvarserklæring mangler, eller oppdaget åpenbare tegn på dette?

Det mangler samsvarserklæring for deler av det elektriske anlegget, for eksempel arbeider utført på sikringskap. En samsvarserklæring skal blant annet dokumentere hvem som har utført arbeidet, hva som er gjort, og bekrefte at arbeidet er utført i henhold til gjeldende sikkerhetskrav. Konsekvens er at det derfor hefter en usikkerhet rundt disse forholdene. Forholdet må kartlegges videre av fagkyndige.

Forekommer det at sikringer løses ut:

Nei.

Har det vært brann, branntilløp eller varmgang i anlegget:

Nei.

Finnes det kursfortegnelse, og er antallet sikringer i samsvar med denne:

Ja.

Kjenner du til om ufaglærte har utført arbeider på det elektriske anlegget?

Nei.

Er du kjent med feil eller mangler ved elektriske varmekilder (panelovner, elektrisk gulvvarme og lignende) eller boligens hvitevarer:

Nei.

Kjenner du til andre forhold/feil med det elektriske anlegget?

Nei.

Observasjoner gjort av den bygningssakkyndige

Hvor er sikringsskap plassert, er sikringsskapet tilgjengelig, og hvilken type sikringer har boligen:

Sikringsskap plassert i gang utenfor leiligheten.
Anlegget er sikret med automatsikringer.

Er det synlige tegn på om plugg (stikkontakt) til varmtvannsbereder er brunsvidd, eller andre tegn til termiske skader:

Ikke relevant.

Er det observert elektriske kabler som ikke er tilstrekkelig festet:

Nei.

Er det synlig tegn på utette kabelinnføringer i inntak og/eller sikringsskap:

Nei.

Er det observert åpenbare ufagmessigheter på synlige deler av anlegget:

Nei.

Er det observert andre nevneverdige forhold ved boligens elektriske anlegg:

Nei.

Avklaring av behov for videre kontroll

Basert på opplysninger fra eier, vurdering av dokumentasjon og den bygningssakkyndiges observasjoner er det gjort en samlet vurdering om det er behov for kontroll av det elektriske anlegget av en kvalifisert elektrofaglig person. Kun fagpersoner med nødvendige kvalifikasjoner kan utføre vurderinger av elektriske anlegg og utstyr. Dersom det gis en oppfordring om å gjennomføre slike tilleggsundersøkelser i avsnittet under, er dette en viktig opplysning som en kjøper må ta spesielt hensyn til.

Er det behov for en utvidet kontroll av det elektriske anlegget:

Ja. Det er registrert forhold som tyder på behov for at en kvalifisert elektrofaglig person gjennomfører en utvidet kontroll av det elektriske anlegget. Det er kun en slik tilleggsundersøkelse som kan gi en fullstendig oversikt over tilstanden, eventuelle feil og mangler, og hvilke tiltak som kan være nødvendige.





Forenklet vurdering av lovlighets- og branntekniske forhold

Forenklet vurdering av lovlighetsforhold

I de tilfeller det fremlegges byggetegninger som er godkjente hos bygningsmyndighetene, foretas det en forenklet vurdering av lovlighetsforhold knyttet til dagens bruk av boligens arealer. Det er de siste byggemeldte tegningene, og at disse er godkjente av bygningsmyndighetene, som er sikre holdepunkter for om det formelle og juridiske er i orden. Den bygningssakkyndige har ikke ansvar for å innhente tegninger, ferdigattest eller lignende dokumenter. Dersom sist godkjente tegninger ikke fremlegges, er samsvaret mellom faktisk bruk og byggetillatelsen ikke undersøkt. I slike tilfeller hefter det en usikkerhet med lovligheten som en kjøper må ta spesielt hensyn til. Rom som var godkjent for varig opphold da boligen ble bygget, oppfyller ikke nødvendigvis forskriftskrav på befaringstidspunktet, uten at dette er kommentert eller undersøkt videre. Hvis det avdekkes at boligen har åpenbare ulovligheter, for eksempel åpenbare ulovlige bruksendringer, opplyses dette – uavhengig om byggetegninger fremlegges eller ikke.

Er det samsvar mellom faktisk bruk av arealer og romklassifisering slik dette fremkommer av fremlagte byggetegninger?

Byggetegninger som viser romklassifisering er ikke fremlagt på befaringstidspunktet. Konsekvensen er at arealenes bruk med hensyn til lovlighet, herunder samsvar mellom faktisk bruk og byggetillatelsen, ikke har vært mulig å undersøke.

Har boligen utleiedel (egen boenhet), hvis ja, er denne byggemeldt og godkjent:

Ikke relevant.

Kjenner eier til om det har vært utført søknadspliktige inngrep i bærende konstruksjoner som ikke er dokumentert:

Nei.

Er det registrert andre tegn på åpenbare forhold som kan påvirke lovlighet:

Nei.

Avklaring av behov for videre kontroll av lovlighetsforhold

Basert på de forenklede undersøkelsene beskrevet ovenfor er det gjort en samlet vurdering av konsekvensene ved at behovet for en utvidet kontroll av boligens lovlighetsforhold vurderes.

Er det behov for utvidet kontroll av boligens lovlighetsforhold?

På bakgrunn av at det ikke er fremlagt byggetegninger, er samsvaret mellom dagens bruk og byggetillatelsen ikke undersøkt. Det anbefales derfor alltid på et generelt grunnlag at dette undersøkes, selv om det ikke er oppdaget åpenbare tegn på ulovligheter.

Branntekniske forhold

Det er foretatt en forenklet vurdering av boligens branntekniske forhold opp mot dagens byggtekniske forskrift (på befaringstidspunktet). Det legges vekt på at den bygningssakkyndige ikke er brannsakkyndig. Vurderingen omfatter derfor ikke detaljerte kartlegginger av brannskillende konstruksjoner eller funksjonstesting av detektor og annet brannteknisk utstyr, og baseres kun på visuelle vurderinger av åpenbare forhold, eiers informasjon og dokumentasjon som fremlegges.

Er det fremlagt et brannkonsept eller annen dokumentasjon av branntekniske forhold:

Nei.

Har boligen godkjent slukkeutstyr:

Ja.

Har boligen tilstrekkelig røykvarsling/deteksjon:

Ja.

Er det avdekket åpenbare feil eller mangler med brannskillende konstruksjoner, eller tegn på at boligen ikke er delt opp i branneller etter gjeldende byggteknisk forskrift (på befaringstidspunktet):

Nei.

Kjenner eier til om det er utført søknadspliktige arbeider på brannskillende konstruksjoner hvor dokumentasjon mangler:

Nei.

Oppfyller boligen krav til rømningsveier:

Ja.

Er det montert komfyrvakt for kjøkkeninstallasjoner der dette er et krav:

Nei, komfyrvakt er ikke montert på kjøkken. Det anses som sannsynlig at det foreligger krav om komfyrvakt i boligen. Vurderingen baserer seg på alderen til relevante el-installasjoner. Forholdet påvirker brannsikkerheten, og må kartlegges av en kvalifisert elektrofaglig person.

Avklaring av behov for videre kontroll av brannsakkyndige

Basert på de forenklede undersøkelsene beskrevet ovenfor er det gjort en samlet vurdering av konsekvensene ved at behovet for en utvidet kontroll av boligens branntekniske forhold vurderes.

Er det behov for en utvidet kontroll av boligens branntekniske forhold?

Det er registrert forhold som krever tiltak. Likevel vurderes det ikke som nødvendig at en person med brannfaglig spesialkompetanse foretar en utvidet vurdering, så lenge tiltakene gjøres. Tiltakene som anses nødvendige er beskrevet under de aktuelle punktene.

Forenklet vurdering av radon- og geologiske forhold

Radon

Radon er en gass som finnes i enkelte bergarter og løsmasser, og kan trenge inn i bygninger fra grunnen. Langvarig eksponering for høye radonverdier innendørs kan medføre helserisiko. Vurderingen baserer seg kun på informasjon og eventuell dokumentasjon som legges frem av eier. Målinger av boligens radonnivåer gjøres over lange tidsperioder, og er ikke en del av denne analysen.

Er radonundersøkelser vurdert til å være aktuelt for boligen eller ikke:

Ja. Med tanke på boligens plassering i bygget (nærhet til terrenget) vurderes radon og radonundersøkelser som aktuelt.

Er det gjennomført radonmåling(er) i boligen:

Nei. Eier opplyser at radonmåling ikke er utført i boligen, og det er derfor usikkert om radonnivåene er innenfor anbefalt grense.

Er boligen prosjektert etter TEK10 eller nyere (tidspunktet når krav til radonsperre og andre radonforebyggende tiltak ble innført):

Boligen er oppført før krav om radonsperre og andre forebyggende tiltak ble innført. Grunnet oppføringstidspunktet til boligen vurderes det som sannsynlig at boligen har begrenset gasstetthet mot grunnen.

Er radonnivå kartlagt i de deler av boligen som er utleid, eller beregnet for utleie:

Ikke relevant.

Avklaring av behov for å gjennomføre radonundersøkelser/tiltak

Basert på de forenklede undersøkelsene beskrevet ovenfor er det gjort en samlet vurdering av konsekvensene ved at behovet for en utvidet kontroll av boligens radonforhold vurderes.

Er det behov for en utvidet kontroll av radonforhold i boligen?

Ja. Det er registrert forhold som tyder på behov for en utvidet undersøkelse av radonforhold i boligen. Det er kun målinger og eventuelle tilleggsundersøkelse av personer med spesialkompetanse som kan gi en fullstendig oversikt over forholdet og hvilke tiltak som kan være nødvendige.

Geologiske forhold

Det er foretatt en forenklet vurdering av geologiske forhold for eiendommen i henhold til NS 3600. Kommunale datasett er ikke innhentet og inngår derfor ikke i denne analysen. Vurderingen har bestått i å avklare om boligen er registrert innenfor aktsomhetsområder for flom eller skred, basert på gjennomgang av tilgjengelige datasett fra Kartverket, NVE og NGI. Det gjøres oppmerksom på at disse kildene i mange tilfeller bygger på satellittdata og annen fjernmåling, med de begrensninger dette innebærer. Undersøkelsene i denne rapporten er derfor ingen garanti for at det ikke foreligger geologiske forhold av betydning for eiendommen som ikke fremgår av kildene. Det tas videre forbehold om at datagrunnlaget kan være ufullstendig eller motstridende, og at ikke alle områder eller scenarier nødvendigvis er kartlagt på befaringstidspunktet. I tilfeller der datagrunnlaget ikke gir et entydig bilde, er årsaken til dette ikke vurdert. Vurdering av geologiske forhold utover det som er beskrevet over, forutsetter spesialkompetanse og inngår ikke i analysen i denne rapporten.

Ligger boligen i aktsomhetsområde for skred i tilgjengelige kart/datasett:

Nei.

Ligger boligen i aktsomhetsområde for flom i tilgjengelige kart/datasett:

Nei.

Kjenner eier til geologiske forhold (i grunnen eller terrenget) eller flom, skred eller andre naturhendelser som har berørt boligen, eiendommen eller nærområdet?

Eier er ikke kjent med forhold av betydning for den aktuelle eiendommen.

Avklaring av behov for å videre kontroll av geologiske forhold

Basert på de forenklede undersøkelsene beskrevet ovenfor er det gjort en samlet vurdering av konsekvensene ved at behovet for en utvidet kontroll av eiendommens geologiske forhold vurderes.

Er det behov for utvidet kontroll av boligens geologiske forhold?

Boligen er ikke registrert innenfor et aktsomhetsområde i kartene og datasettene som ble gjennomgått på befaringsdagen. Forholdene er ikke videre undersøkt i denne rapporten.

Utfyllende oversikt over rapportens innhold

Vurderingene i denne rapporten er gjort uavhengig av oppdragsgiver og andre involverte parter. Rapporten er utarbeidet i henhold til forskrift til avhendingslova (tryggere bolighandel), gjeldende fra 1. januar 2022, med endringer fastsatt av Kommunal- og distriktsdepartementet 16. desember 2025, som trådte i kraft 17. desember 2025 og 1. januar 2026. For valg av tilstandsgrad gjelder de kriteriene som fremgår av NS 3600:2025 (se nærmere forklaring på siden «Forklaring av tilstandsgrader»). Aldersvurderinger for utvalgte bygningsdeler gjøres i henhold til NS 3600:2025 - Tillegg C.

Norsk Standard 3600:2025 inneholder en rekke bestemmelser og tilleggsbestemmelser som går utover minstekravene i forskrift til avhendingslova (tryggere bolighandel). I utgangspunktet er bestemmelser og tilleggsbestemmelser som går utover minstekravene, ikke en del av denne tilstandsanalysen. Det er likevel valgt å inkludere enkelte tilleggsbestemmelser fra Norsk Standard 3600:2025, med mål om å gi forbrukeren en tilstandsrapport med høyere kvalitet og et bedre informasjonsgrunnlag før boligkjøp. Merk at kravet til hvilke undersøkelser som utføres, varierer avhengig av boligtype og boligens bygningsdeler. Tabellen under viser hvilke tilleggsundersøkelser som medtas, dersom de omfattes av undersøkelsesnivået for den aktuelle boligen. Rapportens sjekkpunkter og tilstandsvurderinger viser hvilke undersøkelser som er utført og inkludert i tilstandsanalysen. Dersom en bygningsdel ikke er beskrevet og tilstandsvurdert i sjekkpunktene over, inngår den ikke i tilstandsanalysen. Følgende tilleggsbestemmelser i NS 3600:2025 (ut over forskriftskravene) tas med i de tilfeller de omfattes av undersøkelsesnivået for den aktuelle boligen:

Kjøkken:
A.2.2.1 Overflater - Vegger og himling (alle tilleggsundersøkelser)
A.2.2.2 Overflater - Gulv (alle tilleggsundersøkelser)
A.2.2.4 Avtrekk ved matlaging og komfyrvakt (kun påfølgende punkter):
- Punkt 1 - Den bygningssakkyndige skal undersøke avtrekket over kokesonen og om det er mulighet for forsert avtrekk ved matlaging.
- Punkt 2 - Den bygningssakkyndige skal undersøke om det er montert komfyrvakt fra 2010-07-01.

A.2.2.6 Innredning (kun påfølgende punkt):
- Punkt 1 - Den bygningssakkyndige skal se etter skader, riss, sprekker, svelling, avflassing eller fuktskjolder.

Toalettrom:
A.2.3.1 Overflater - Vegger og himling (alle tilleggsundersøkelser)
A.2.3.2 Overflater - Gulv (alle tilleggsundersøkelser)
Andre rom (eksklusive spesialrom):
A.2.4.1 Overflater – Vegger og himling (alle tilleggsundersøkelser)
A.2.4.2 Overflater – Gulv (alle tilleggsundersøkelser)
Rom under terreng (kjeller, underetasje og sokkeletasje):
A.2.5.1 Overflater – Vegger og himling (alle tilleggsundersøkelser)
A.2.5.2 Overflater – Gulv (alle tilleggsundersøkelser)
Loft (innredet loftetasjerom):
A.2.6.1 Overflater – Vegger og himling (alle tilleggsundersøkelser)
A.2.6.2 Overflater – Gulv (alle tilleggsundersøkelser)
Plassbygde spesialrom:
A.2.8.1 Overflater – Vegger og himling (alle tilleggsundersøkelser)
A.2.8.2 Overflater – Gulv (alle tilleggsundersøkelser)
A.2.8.4 Vann- og avløpsledninger inkludert sluk (alle tilleggsundersøkelser)
Ildsteder og skorsteiner inne i boligen:
A.2.9.1 Ildsteder og skorsteiner inne i boligen (kun påfølgende punkt):
- Punkt 8 - Den bygningssakkyndige skal se etter skader, riss og sprekker på skorstein, mellom skorstein og ildsted, og på fundament for murt peis på trebjelkelag.

Innvendige trapper:
A.2.10.1 Innvendige trapper (alle tilleggsundersøkelser)
Etasjeskiller og gulv på grunn og øvrige bærende konstruksjoner:
A.2.11.1 Etasjeskiller og gulv på grunn (kun påfølgende punkt):
- Punkt 5 - Lokal høydeforskjell skal måles med laser (5 punkter) innenfor 2 m. Undersøk minst to relevante rom per etasje som ikke er våtrom.

Krypkjeller:
A.2.7.2 Krypkjeller med mulighet for både innvendig og utvendig inspeksjon (alle tilleggsundersøkelser)
Luft-luft varmepumpe og bergvarmepumpe:
A.2.13.5 Andre VVS-tekniske installasjoner (eksempelvis luft-luft varmepumpe og bergvarmepumpe) (alle tilleggsundersøkelser)
Radon:
A.2.14.1 Radon (kun påfølgende punkt):
- Punkt 2 - Gjennomgå fremlagt dokumentasjon av eventuelle målinger.

Yttervegg:
A.3.17.2 Yttervegg – Kledning (alle tilleggsundersøkelser)
A.3.17.3 Vinduer og ytterdører (alle tilleggsundersøkelser)
Yttertak:
A.3.18.2 Tekking (undertak, sløyfer, lekter og yttertekking) inkludert gradrenner, alle typer beslag på yttertak, takrenner og nedløp (alle tilleggsundersøkelser)
A.3.18.5 Takvindu, takluker og overlys (alle tilleggsundersøkelser)
Utvendige vann- og avløpsinstallasjoner:
A.3.22.4 Utvendige vann- og avløpsinstallasjoner, inklusive overvann og avløp fra drenering (kun påfølgende punkt):
- Punkt 1 - Den bygningssakkyndige skal spørre eier om materiale og alder på stikkledninger.

Septiktank, minirenseanlegg, pumpestasjon og tett avløpstank:
A.3.22.6 Septiktank, minirenseanlegg, pumpestasjon og tett avløpstank (kun påfølgende punkt):
- Punkt 5 - Den bygningssakkyndige skal vurdere alder og materiale, og etterspørre dokumentasjon fra tilstandskontroll.

Frittstående bygninger og andre byggverk på eiendommen:
Frittstående bygninger av typen garasje, anneks, utebod og naust undersøkes på tilsvarende måte som boligen, med unntak for hulltaking i lukkede konstruksjoner eller andre destruktive inngrep. Mindre bygninger og konstruksjoner, som dukkehus, vedskjul, drivhus, postkassestativer, overbygg for søppelkasser, gjerder (utover forhold som utgjør åpenbar HMS fare), gangstier, solskjermingsutstyr samt forhold knyttet til grøntarealer, undersøkes ikke. Det samme gjelder driftsbygninger, herunder låver, fjøs og bygninger benyttet til produksjonsformål, samt bygningsdeler og bygninger som inngår i fellesarealer, for eksempel boder og garasjer i fellesarealer. Rapportens innhold vil vise hvilke frittstående bygninger som er medtatt og undersøkt. Dersom en frittstående bygning ikke er beskrevet og tilstandsvurdert under avsnitt «Rapport», er den ikke omfattet av tilstandsanalysen.

Gyldighet

Rapporten skal ikke være eldre enn 12 måneder (fra befaringsdato). Er rapporten eldre enn dette må Anticimex AS kontaktes angående videre bruk. Hvis rapporten skal benyttes ved videresalg innenfor gyldighetsperioden på 12 måneder, må det innhentes skriftlig tillatelse fra Anticimex AS.



Signatur bygningssakkyndig:

Mobil: 40645987

Egenerklæring

Huldreveien 97, 1388 BORGEN

20 Oct 2026

Informasjon om eiendommen

Adresse	Postadresse	Enhetsnummer
Huldreveien 97	Huldreveien 97	

Opplysninger om selger og salgsobjekt

Driver du med omsetning eller utvikling av eiendom?

☐ Ja ☒ Nei

Når kjøpte du boligen?

Ca 02 eller 05.2025 , det vare twansalgs og hade vi langt process

Har du selv bodd i boligen?

☐ Ja ☒ Nei

Har du kjennskap til feil /t eller mangler ved borettslagets/sameiets fellesområder, som for eksempel garasje, ønsker vi at du oppgir dette når du svarer på spørsmålene i egenerklæringen.

Informasjon om eksisterende husforsikring

Protector Forsikring ASA-24, 3441952

Informasjon om selger

Selger

Ozga, Dawid Piotr

Forbehold

Selger tar spesifikt forbehold om feil og mangler som er beskrevet i egenerklæringsskjemaet.

Boligkjøper anses å kjenne til forholdene som er omtalt i dette egenerklæringsskjemaet. Disse forholdene kan ikke gjøres gjeldende som feil eller mangler senere.

Boligkjøper oppfordres til å selv undersøke eiendommen grundig.

Våtrom

1 **Har det vært feil på bad, vaskerom eller toalettrom?**

☐ Ja ☒ Nei, ikke som jeg kjenner til

2 **Er det utført arbeid på bad, vaskerom eller toalettrom?**

☒ Ja ☐ Nei, ikke som jeg kjenner til

2.1.1 **Navn på arbeid**

Nytt arbeid

2.1.2 **Årstall**

2025

2.1.3 **Hvordan ble arbeidet utført?**

☒ Faglært ☐ Ufaglært

2.1.4 **Fortell kort hva som ble gjort av faglærte**

Hele vann- og avløpsinstallasjonen er ny.

2.1.5 **Hvilket firma utførte jobben?**

Beta VVS

2.1.6 **Har du dokumentasjon på arbeidet?**

☒ Ja ☐ Nei

2.2.1 **Navn på arbeid**

Nytt arbeid

2.2.2 **Årstall**

2025

2.2.3 **Hvordan ble arbeidet utført?**

☒ Faglært ☐ Ufaglært

2.2.4 **Fortell kort hva som ble gjort av faglærte**

Ny el-anlegg

2.2.5 **Hvilket firma utførte jobben?**

Elservice Marius Næs

2.2.6 **Har du dokumentasjon på arbeidet?**

☒ Ja ☐ Nei

Tak, yttervegg og fasade

3 **Har det lekket vann utenfra og inn, eller er det sett andre tegn til fukt?**

☐ Ja ☒ Nei, ikke som jeg kjenner til

4 **I din leilighet, er det utført arbeid på tak, yttervegg, vindu eller annen fasade?**

☒ Ja ☐ Nei, ikke som jeg kjenner til

4.1.1 **Navn på arbeid**

Nytt arbeid

4.1.2 **Årstall**

2025

4.1.3 **Hvordan ble arbeidet utført?**

☒ Faglært ☐ Ufaglært

4.1.4 **Fortell kort hva som ble gjort av faglærte**

Alle vinduene er skiftet ut med nye.

4.1.5 **Hvilket firma utførte jobben?**

Luxvindu

4.1.6 **Har du dokumentasjon på arbeidet?**

☒ Ja ☐ Nei

Kjeller

5 **Har sameiet eller borettslaget hatt problemer med fukt, vann eller oversvømmelse i kjeller eller underetasje?**

☐ Ja ☒ Nei, ikke som jeg kjenner til

6 **Har leiligheten kjeller, underetasje eller andre rom under bakken?**

☒ Ja ☐ Nei

7 **Er det observert vann eller fukt i kjeller, krypkjeller eller underetasje?**

☐ Ja ☒ Nei, ikke som jeg kjenner til

8 **Er det utført arbeid med drenering?**

☐ Ja ☒ Nei, ikke som jeg kjenner til

Elektrisitet

9 **Har det vært feil på det elektriske anlegget?**

☐ Ja ☒ Nei, ikke som jeg kjenner til

10 **Er det utført arbeid på det elektriske anlegget?**

☒ Ja ☐ Nei, ikke som jeg kjenner til

10.1.1 **Navn på arbeid**

Nytt arbeid

10.1.2 **Årstall**

2025

10.1.3 **Hvordan ble arbeidet utført?**

☒ Faglært ☐ Ufaglært

10.1.4 **Fortell kort hva som ble gjort av faglærte**

Nye elektro instalasjon i hele leilighet

10.1.5 **Hvilket firma utførte jobben?**

Elservice Marius Næs

10.1.6 **Har du dokumentasjon på arbeidet?**

☒ Ja ☐ Nei

Rør

11 **Har eiendommen privat vannforsyning (ikke tilknyttet det offentlige vannettet), septik, pumpekum, brønn, avløpskvern eller liknende?**

☐ Ja ☒ Nei, ikke som jeg kjenner til

12 **Har det vært feil på utvendige eller innvendige avløpsrør eller vannrør?**

☐ Ja ☒ Nei, ikke som jeg kjenner til

13 **Er det utført arbeid på utvendige eller innvendige avløpsrør eller vannrør?**

☒ Ja ☐ Nei, ikke som jeg kjenner til

13.1.1 **Navn på arbeid**

Nytt arbeid

13.1.2 **Årstall**

2025

13.1.3 **Hvordan ble arbeidet utført?**

☒ Faglært ☐ Ufaglært

13.1.4 **Fortell kort hva som ble gjort av faglærte**

Nye vann og avløp i leilighet

13.1.5 **Hvilket firma utførte jobben?**

Beta VVS

13.1.6 **Har du dokumentasjon på arbeidet?**

☒ Ja ☐ Nei

Ventilasjon og oppvarming

14 **Er det eller har det vært nedgravd oljetank på eiendommen?**

☐ Ja ☒ Nei, ikke som jeg kjenner til

15 **Har det vært feil på varmeanlegg eller ventilasjonsanlegg?**

☐ Ja ☒ Nei, ikke som jeg kjenner til

16 **Er det utført arbeid på varmeanlegg eller ventilasjonsanlegg?**

☒ Ja ☐ Nei, ikke som jeg kjenner til

16.1.1 **Navn på arbeid**

Nytt arbeid

16.1.2 **Årstall**

2025

16.1.3 **Hvordan ble arbeidet utført?**

☒ Faglært ☐ Ufaglært

16.1.4 **Fortell kort hva som ble gjort av faglærte**

nye panelovn i leilighet

16.1.5 **Hvilket firma utførte jobben?**

Elservice Marius Næs

16.1.6 **Har du dokumentasjon på arbeidet?**

☐ Ja ☒ Nei

Skjevheter og sprekker

17 **Er det tegn på setningsskader eller sprekker i for eksempel grunnmur eller fliser?**

☐ Ja ☒ Nei, ikke som jeg kjenner til

18 **Har det vært feil eller gjort endringer på ildsted eller pipe?**

☐ Ja ☒ Nei, ikke som jeg kjenner til

Sopp og skadedyr

19 **Har det vært skadedyr i leiligheten?**

☐ Ja ☒ Nei, ikke som jeg kjenner til

20 **Har det vært skadedyr i fellesområdene til sameiet eller borettslaget?**

☐ Ja ☒ Nei, ikke som jeg kjenner til

21 **Har det vært mugg, sopp eller råte i boligen eller andre bygninger på eiendommen?**

☐ Ja ☒ Nei, ikke som jeg kjenner til

22 **Har det vært mugg, sopp eller råte i sameiet eller borettslaget?**

☐ Ja ☒ Nei, ikke som jeg kjenner til

Planer og godkjenninger

23 **Mangler leiligheten brukstillatelse eller ferdigattest?**

☐ Ja ☒ Nei, ikke som jeg kjenner til

24 **Har du bygd på eller gjort om kjeller, loft eller annet til boligrom?**

☐ Ja ☒ Nei

25 **Selges eiendommen med utleiedel som leilighet, hybel eller lignende?**

☐ Ja ☒ Nei

27 **Er det utført radonmåling?**

☐ Ja ☒ Nei, ikke som jeg kjenner til

28 **Er det andre forhold av betydning eller sjenanse for eiendommen eller nærområdet?**

☐ Ja ☒ Nei, ikke som jeg kjenner til

29 **Foreligger det planer eller bestemmelser som kan medføre endringer av felleskostnader eller fellesgjeld?**

☐ Ja ☒ Nei, ikke som jeg kjenner til

30 **Er sameiet eller borettslaget er involvert i konflikter av noe slag?**

☐ Ja ☒ Nei, ikke som jeg kjenner til

Andre opplysninger

31 **Har ufaglærte utført arbeid som normalt bør utføres av faglærte? Du trenger ikke gjenta noe du allerede har nevnt.**

☐ Ja ☒ Nei, ikke som jeg kjenner til

32 **Har du andre opplysninger om boligen eller eiendommen utover det du har svart?**

☐ Ja ☒ Nei, ikke som jeg kjenner til

Boligselgerpakke

Boligen selges med boligselgerpakke

Boligselgerpakken består av boligselgerforsikring og tilstandsrapport fra Anticimex.

En boligselgerforsikring gir trygghet for selger og kjøper, og kan dekke feil og mangler som enten ikke er opplyst om eller det ikke var kjennskap til da salget ble gjennomført.

Forsikringen er tegnet i Gjensidige Forsikring ASA

Forsikringsnummer 10227669

Egenerklæringsskjema

Name	Date
Dawid Piotr Ozga	**2026-10-20**

Identification

bankID Dawid Piotr Ozga

Signicat

This document contains electronic signatures using EU-compliant PAdES - PDF Advanced Electronic Signatures (Regulation (EU) No 910/2014 (eIDAS))

ENERGIATTEST

Adresse	Huldreveien 97
Postnummer	1388
Sted	BORGEN
Kommunenavn	Asker
Gårdsnummer	6
Bruksnummer	731
Seksjonsnummer	46
Andelsnummer	—
Festenummer	—
Bygningsnummer	149842659
Bruksenhetsnummer	H0202
Merkenummer	Energiattest-2024-42417
Dato	23.10.2024
Innmeldt av	TRULS ERIK STOKKER

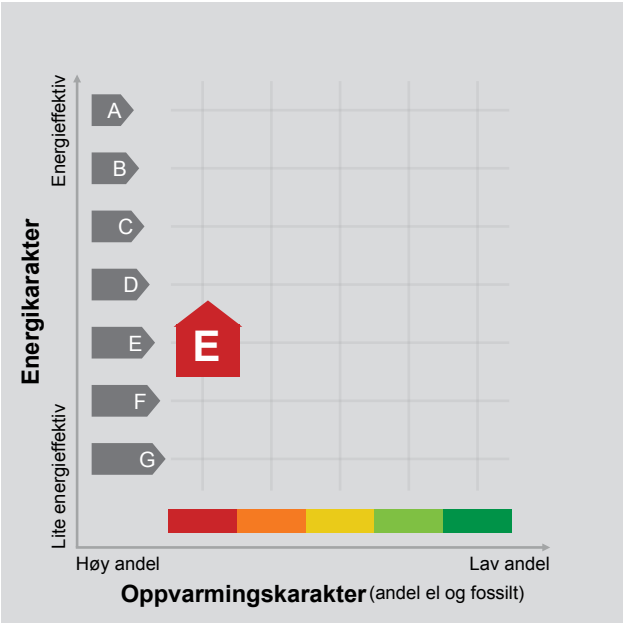

Energimerket angir boligens energistandard. Energimerket består av en energikarakter og en oppvarmingskarakter, se i figuren. Energimerket symboliseres med et hus, hvor fargen viser oppvarmingskarakter, og bokstaven viser energikarakter.

Energikarakteren angir hvor energieffektiv boligen er, inkludert oppvarmingsanlegget. Energikarakteren er beregnet ut fra den typiske energibruken for boligtypen. Beregningene er gjort ut fra normal bruk ved et gjennomsnittlig klima. Det er boligens energimessige standard og ikke bruken som bestemmer energikarakteren.
A betyr at boligen er energieffektiv, mens G betyr at boligen er lite energieffektiv. En bolig bygget etter byggeforskriftene vedtatt i 2010 vil normalt få C.

Oppvarmingskarakteren forteller hvor stor andel av oppvarmingsbehovet (romoppvarming og varmtvann) som dekkes av elektrisitet, olje eller gass.
Grønn farge betyr lav andel el, olje og gass, mens rød farge betyr høy andel el, olje og gass.
Oppvarmingskarakteren skal stimulere til økt bruk av varmepumper, solenergi, biobrensel og fjernvarme.

Om bakgrunnen for beregningene, se www.energimerking.no.

Målt energibruk

Brukeren har valgt å ikke oppgi målt energibruk.

Hvordan boligen benyttes har betydning for energibehovet

Energibehovet påvirkes av hvordan man benytter boligen, og kan forklare avvik mellom beregnet og målt energibruk. Gode energivaner bidrar til at energibehovet reduseres. Energibehovet kan også bli lavere enn normalt dersom:

- deler av boligen ikke er i bruk,
- færre personer enn det som regnes som normalt bruker boligen, eller
- den ikke brukes hele året.

Gode energivaner

Ved å følge enkle tips kan du redusere ditt energibehov, men dette vil ikke påvirke boligens energimerke.

Energimerkingen kan kun endres gjennom fysiske endringer på boligen.

Tips 1: Følg med på energibruken i boligen
Tips 2: Luft kort og effektivt
Tips 3: Redusér innetemperaturen
Tips 4: Bruk varmtvann fornuftig

Mulige forbedringer for boligens energistandard

Ut fra opplysningene som er oppgitt om boligen, anbefales følgende energieffektiviserende tiltak. Dette er tiltak som kan gi bygningen et bedre energimerke.

Noen av tiltakene kan i tillegg være svært lønnsomme. Tiltakene bør spesielt vurderes ved modernisering av bygningen eller utskifting av teknisk utstyr.

Tiltaksliste (For full beskrivelse av tiltakene, se Tiltaksliste - vedlegg 1)

- Tiltak utendørs
- Slå el.apparater helt av
- Bruk varmtvann fornuftig
- Luft kort og effektivt

Det tas forbehold om at tiltakene er foreslått ut fra de opplysninger som er gitt om boligen. Fagfolk bør derfor kontaktes for å vurdere tiltakene nærmere. Eventuell gjennomføring av tiltak må skje i samsvar med gjeldende lovverk, og det må tas hensyn til krav til godt inneklima og forebygging av fuktskader og andre byggskader.

Boligdata som er grunnlag for energimerket

Energimerket og andre data i denne attesten er beregnet ut fra opplysninger som er gitt av boligeier da attesten ble registrert. Nedenfor er en oversikt over oppgitte opplysninger, som boligeier er ansvarlig for.

Der opplysninger ikke er oppgitt, brukes typiske standardverdier for den aktuelle bygningstypen. For mer informasjon om beregninger, se www.energimerking.no/beregninger.

Bygningskategori:	Boligblokker
Bygningstype:	Leilighet
Byggeår	1969
Bygningsmateriale:	Betong
BRA:	93
Ant. etg. med oppv. BRA:	1
Detaljert vegger:	Nei
Detaljert vindu:	Nei

Teknisk installasjon

Oppvarming:	Elektrisk
Ventilasjon	Mekanisk avtrekk

Om grunnlaget for energiattesten

Oppgitte opplysninger om boligen kan finnes ved å gå inn på www.energimerking.no, og logge inn via ID-porten/Altinn. På siden "Eiendommer" kan du søke opp bygninger og hente fram energiattester som er laget tidligere. For å se detaljer for en bolig hvor det er brukt detaljert registrering må du velge "Gjenbruk" av aktuell attest under Offisielle energiattester i skjermbildet "Valgt eiendom". Boligeier er ansvarlig for at det blir brukt riktige opplysninger. Eventuelle gale opplysninger må derfor tas opp med selger eller utleier da dette kan ha betydning for prisfastsettelsen.
Det kan når som helst lage en ny energiattest.

Om energimerkeordningen

Enova er ansvarlig for energimerkeordingen. Energimerket beregnes på grunnlag av oppgitte opplysninger om boligen. For informasjon som ikke er oppgitt, brukes typiske standardverdier for den aktuelle bygningstypen fra tidsperioden den ble bygd i. Beregningsmetodene for energikarakteren baserer seg på NS 3031 (www.energimerking.no/NS3031).

Spørsmål om energiattesten, energimerkeordningen eller gjennomføring av energieffektivisering og tilskuddsordninger kan rettes til Enova Svarer på tlf. 24 24 08 95 eller svarer@enova.no.

Plikten til energimerking er beskrevet i energimerkeforskriften (bygninger).

Nærmere opplysninger om energimerkeordningen kan du finne på www.energimerking.no.

For ytterligere råd og veiledning om effektiv energibruk, vennligst se www.enova.no/hjemme eller ring Enova svarer på tlf. 24 24 08 95.

Tiltaksliste: Vedlegg til energiattesten

Brukertiltak

Tiltak 1: Tiltak utendørs

Monter urbryter (koblingsur) på motorvarmeren slik at den ikke står på mer enn nødvendig. Skift til sparepærer. Sparepærer på 5, 7, 11, 15, og 20 W tilsvarer glødelamper på henholdsvis 25, 40, 60, 75 og 100 W, og de varer dessuten lenger, 8.000-15.000 timer mot 1.000-2.500 timer for glødelamper. Det kan monteres fotocelle på utebelysningen slik at det automatisk går av/på etter dagslyset/mørket. Eller det kan monteres bevegelsessensor slik at lyset kun går på ved bevegelse og slås av automatisk etter forhåndsinnstilt tid. For snøsmelteanlegg som kun er manuelt styrt av/på eller ift. lufttemperatur kan det installeres automatikk slik at snøsmelteanlegget både er temperatur- og nedbørsstyrt dvs. når det registreres nedbør og kulde samtidig.

Tiltak 2: Slå el.apparater helt av

Elektriske apparater som har stand-by modus trekker strøm selv når de ikke er i bruk, og må derfor slås helt av.

Tiltak 3: Bruk varmtvann fornuftig

Bytt til sparedusj hvis du ikke har. For å finne ut om du bør bytte til sparedusj eller allerede har sparedusj kan du ta tiden på fylling av ei vaskebøtte; nye sparedusjer har et forbruk på kun 9 liter per minutt. Ta dusj i stedet for karbad.Skift pakning på dryppende kraner.Dersom varmtvannsberederen har nok kapasitet kan temperaturen i berederen reduseres til 70gr.

Tiltak 4: Luft kort og effektivt

Ikke la vinduer stå på gløtt over lengre tid. Luft heller kort og effektivt, da får du raskt skifta lufta i rommet og du unngår nedkjøling av gulv, tak og vegger.

Tiltak 5: Velg hvitevarer med lavt forbruk

Når du skal kjøpe nye hvitevarer så velg et produkt med lavt strømforbruk. Produktene deles inn i energiklasser fra A til G, hvor A er det minst energikrevende. Mange produsenter tilbyr nå varer som går ekstra langt i å være energieffektive. A+ og det enda bedre A++ er merkinger som har kommet for å skille de gode fra de ekstra gode produktene.

Tiltak 6: Slå av lyset og bruk sparepærer

Slå av lys i rom som ikke er i bruk. Utnytt dagslyset. Bruk sparepærer, spesielt til utelys og rom som er kalde eller bare delvis oppvarmet.

Tiltak 7: Redusér innetemperaturen

Ha en moderat innetemperatur, for hver grad temperatursenkning reduseres oppvarmingsbehovet med 5 %. Mennesker er også varmekilder; jo flere gjester – desto større grunn til å dempe varmen. Ha lavere temperatur i rom som brukes sjelden eller bare deler av døgnet. Montér tetningslister rundt trekkfulle vinduer og dører (kan sjekkes ved bruk av myggspiral/røyk eller stearinlys). Sett ikke møbler foran varmeovner, det hindrer varmen i å sirkulere. Trekk for gardiner og persienner om kvelden, det reduserer varmetap gjennom vinduene.

Tiltak 8: Spar strøm på kjøkkenet

Ikke la vannet renne når du vasker opp eller skyller. Bruk kjeler med plan bunn som passer til platen, bruk lokk, kok ikke opp mer vann enn nødvendig og slå ned varmen når det har begynt å koke. Slå av kjøkkenventilatoren når det ikke lenger er behov. Bruk av microbølgeovn til mindre mengder mat er langt mer energisparende enn komfyren. Tin frossenmat i kjøleskapet.Kjøl - og frys skal avrimes ved behov for å hindre unødvendig energibruk og for høy temperatur inne i skapet / boksen (nye kjølekap har ofte automatisk avriming). Fjern støv på kjøleribber og kompressor på baksiden. Slå av kaffetraker når kaffen er ferdig traktet og bruk termos. Oppvaskmaskinen har innebygde varmeelementer for oppvarming av vann og skal kobles til kaldvannet, kobles den til varmtvannet øker energibruken med 20 - 40 % samtidig som enkelte vaske - og skylleprosesser foregår i feil temperatur.

Tiltak 9: Vask med fulle maskiner

Fyll opp vaske- og oppvaskmaskinen før bruk. De fleste maskiner bruker like mye energi enten de er fulle eller ikke.

Tiltak 10: Følg med på energibruken i boligen

Gjør det til en vane å følge med energiforbruket. Les av måleren månedlig eller oftere for å være bevisst energibruken. Ca halvparten av boligens energibruk går til oppvarming.

Tiltak på luftbehandlingsanlegg

Tiltak 11: Montere urstyring på avtrekksvifter / ventilasjonsanlegg

Det bør undersøkes hvorvidt ventilasjonsanlegget har mulighet for trinnvis regulering av luftmengden (1,2,3 eller max/normal/min) og evt. urstyring tilknyttet denne funksjonen. Det bør evt. ettermonteres et ukesur som styrer luftmengdene avhengig av brukstiden. For boliger bør ikke ventilasjonen stoppes når boligen ikke er i bruk, men det bør være en minsteventilasjon på ca 0,2 l/s pr. m².

Tiltak 12: Installere ventilasjonsanlegg med varmegjenvinner til erstatning for mekanisk ventilasjon

Boligen har mekanisk ventilasjon, dvs. at luftutskiftning (medfølgende varmetap) skjer uten varmegjenvinning. Det kan vurderes å installere et balansert ventilasjonsanlegg, som gir varmegjenvinning fra avkastluften. Nytt anlegg med både ur- og mengdestyring vil gi muligheter for behovsstyring og dermed energisparing. Ventilasjonsanlegget kan ha et vannbårent eller elektrisk varmebatteri.

Tiltak utendørs

Tiltak 13: Montere urbryter på motorvarmer

Det monteres urbryter (koblingsur) på motorvarmeren slik at den ikke står på mer enn nødvendig.

Tiltak 14: Montere automatikk på utebelysning

Det kan monteres fotocelle på utebelysningen slik at det automatisk går av/på etter dagslyset/mørket. Eller det kan monteres bevegelsessensor slik at lyset kun går på ved bevegelse og slås av automatisk etter forhåndsinnstilt tid.

Tiltak 15: Termostat- og nedbørsstyring av snøsmelteanlegg

Snøsmelteanlegget er kun manuelt styrt, eller styres kun etter lufttemperatur. Det installeres automatikk slik at snøsmelteanlegget både er temperatur- og nedbørsstyrt. Det kan være i form av en temperatur- og snøføler i bakken, med temperatur - og fuktføler i luften.Snøsmelteanlegget aktiveres kun ved behov dvs.når det registreres nedbør og kulde samtidig.

Tiltak 16: Skifte til sparepærer på utebelysning

Sparepærer på 5, 7, 11, 15, og 20 W tilsvarer glødelamper på henholdsvis 25, 40, 60, 75 og 100 W. Sparepærer gir like mye lys som vanlige glødelamper, men bruker bare rundt 20% av energien. De varer dessuten lenger, 8.000-15.000 timer mot 1.000 - 2.500 timer for glødelamper.

Tiltak på elektriske anlegg

Tiltak 17: Temperatur- og tidsstyring av panelovner

Evt. eldre elektriske varmeovner uten termostat skiftes ut med nye termostatregulerte ovner med tidsstyring, eller det ettermonteres termostat / spareplugg på eksisterende ovn. Dersom mange ovner skiftes ut bør det vurderes et system hvor temperatur og tidsinnstillinger i ulike rom i boligen styres fra en sentral enhet.

Bygningsmessige tiltak

Tiltak 18: Etterisolering av yttervegg

Yttervegg etterisoleres. Metode avhenger av dagens løsning. For å sjekke vindtetting av yttervegg anbefales termografering og tetthetsprøving.

Tiltak 19: Montering tetningslister

Luftlekkasjer mellom karm og ramme på vinduer og mellom karm og dørblad kan reduseres ved montering av tetningslister. Lister i silikon- eller EPDM-gummi gir beste resultat.

Boligopplysninger:

Askerlia Boligsameie 10
HULDREVEIEN 97
1388 BORGEN

Vår ref.: 525/46
Type: Sameie
Eiere: Milena Ozga, Dawid Piotr Ozga

Organisasjonsnr: 990 190 747 **Seksjonsnr:** 46

1: Felleskostnader

Tot. innev. måned: **5 978**

Felleskostnader:	FELLESUTGIFTER	5 134
	RENTER OG OMKOSTNINGER LÅN	695
	AVDRAG LÅN	149

3: Fellesgjeld

Ajourf. Andel f.gj. (lån):	127 009	Gjeld siste årsoppg.:	141 115
Klient ajourf. lån:	8 522 716	Klient gj. s. årsoppg.:	9 469 022

Spesifikasjon av lån:
Lånenummer: 94907069006, Handelsbanken
Annuitetslån, 12 terminer per år.
Rentesats per 17.10.2026: 7% pa.
Antall terminer til innfrielse: 320
Saldo per 17.10.2026: 8 522 716
Andel av saldo: 127 009
Første termin/første avdrag: 13.01.2024 (siste termin 13.06.2053)

4: Særskilte opplysninger

Styreleder: Christoffer Andreas Vullstad
Adresse: Huldreveien 99
Postnr/-sted: 1388 BORGEN
E-post: styret.askerlia10@gmail.com

Parkering: Eget garasjelag, ta kontakt med garasjelagets styreleder: leie@askerlia.no

6: Ligning - 2025

		Gjeld:	141 115	Andre inntekter:	3 207
Annen formue:	64 932	Utgifter:	8 790		

8: Bygning/eiendom

Gårds/bruksnr: 6/731 - seksjon:46
Feste/eiet tomt: Festet
Årlig festeavgift: 85 018,00

Boligopplysninger:

Askerlia Boligsameie 10
HULDREVEIEN 97
1388 BORGEN

Vår ref.: 525/46
Type: Sameie
Eiere: Milena Ozga, Dawid Piotr Ozga

Organisasjonsnr: 990 190 747

9: Forsikring

Forsikret i: Protector Forsikring ASA Polisenr: 3441952

SAMEIEVEDTEKTER
FOR
ASKERLIA BOLIGSAMEIE 10

Vedtatt på konstit. årsmøte 1. september 1988.
Endret på årsmøte 14. november 1996, 7. desember 1998, 30. mars 2004, 29. mars 2007 og 06. mars 2018
Sist endret på ordinært årsmøte 22. mars 2022.

§ 1 Generelt

Sameiets navn er "Askerlia Boligsameie 10".

Sameiet består av 72 seksjoner av eiendommen gnr. 6 bnr. 731 i Asker i henhold til oppdelingsbegjæring, tinglyst 06.04.1988.

For så vidt ikke annet følger av disse vedtekter, gjelder reglene i lov om eierseksjoner av 16. juni 2017 nr. 65.

§ 2 Rett til bruk av seksjon og fellesareal

Formålet med dannelsen av sameiet er å:

1. Ivareta driften av sameiet.
2. Administrere bruk og vedlikehold av fellesanlegg og fellesareal.
3. Ivareta alle andre saker av felles interesse.

I tilfelle tvil om en sak er av felles interesse, avgjøres spørsmålet med alminnelig flertall på årsmøte, jfr § 9.

Videre har seksjonseierne rett til å bruke sameiets fellesarealer til det de er beregnet eller vanlig brukt til. Fellesareal er de delene av eiendommen som ikke inngår i bruksenhetene. Som fellesareal regnes blant annet trapper, ganger, heiser, tomteanlegg, veier, fellesinnretninger mv.

Bruksenheten og fellesarealene må ikke brukes på en måte som er urimelig eller unødvendig til skade, ulempe eller sjenanse for andre seksjonseiere og beboere.

En seksjonseier kan med samtykke fra styret gjennomføre tiltak på fellesarealene som er nødvendige på grunn av seksjonseierens eller husstandsmedlemmenes nedsatte funksjonsevne. Styret kan bare nekte å samtykke dersom det foreligger saklig grunn.

§ 3 Rettslig rådighet over seksjon

Innehaveren av den enkelte seksjon overtar sin seksjon i henhold til sameiebrøken. Sameiebrøken er fastsatt etter areal. Med eierseksjon forståes sameieandel i bygning når det er knyttet enerett til bruk av seksjonen.

Den enkelte seksjonseier har full rettslig råderett over sin seksjon, herunder rett til salg og pantsettelse. Salg og utleie skal meddeles styret til registrering; leiers navn, egen adresse i utleieperioden og varigheten av denne skal opplyses.

§ 4 *Seksjonseiernes plikter*

Seksjonseierne er forpliktet til å rette seg etter boligsameiets vedtekter og vedtak fattet av årsmøte og styre. Ved alminnelig flertall fastsetter årsmøtet vanlige ordensregler for eiendommen.

Fellesanleggene må ikke nyttes slik at andre brukere unødig eller urimelig hindres i den bruk av anleggene som er avtalt eller forutsatt.

Bruksenheten må bare benyttes i samsvar med seksjonens formål.

Styret eller den styret gir fullmakt har adgang til de enkelte bruksenheter for å foreta ettersyn, installasjoner eller reparasjoner.

Ledninger, rør og liknende nødvendige installasjoner kan føres gjennom bruksenheten hvis det ikke er til vesentlig ulempe for seksjonseieren. Seksjonseieren skal gi sameiet adgang til bruksenheten for å vedlikeholde, installere og kontrollere installasjoner. Kontroll og arbeid i bruksenhetene skal varsles i rimelig tid og gjennomføres slik at det ikke skaper unødvendig ulempe for seksjonseieren eller andre brukere.

Styret kan kommunisere med alle eierne og leietakerne elektronisk. Det er den enkelte eiers ansvar at styret har rett elektronisk adresse. For de som ikke har oppgitt noen elektronisk adresse til styret vil kommunikasjonen skje pr. post.

§ 5
Seksjonseiernes vedlikeholdsplikt

Vedlikehold av bruksenheten påhviler den enkelte seksjonseier. Med vedlikehold forstås all oppussing, istandsettelse og fornyelse av maling, tapet, gulv, tak, innvendige vegger, dører og vinduer, låser, nøkler, elektriske ledninger med tilbehør fra leilighetens apparattavle eller sikringsboks, varmtvannsbereder i bolig, vannkraner, servanter og annet sanitærutstyr, apparater med tilbehør. Dette gjelder også ledninger og innretninger som han selv har satt opp.

Seksjonseieren er ansvarlig for vedlikehold av vann, varme og sanitærledninger fra forgreningspunkt på fellesledning og inn i den enkelte bruksenhet. Seksjonseieren skal rense sluk og holde avløpsrør åpne frem til fellesledningen. Vedlikeholdsplikten omfatter ikke utskiftning av sluk. Reparasjon eller utskifting av rør og ledninger som er bygget inn i bærende konstruksjon er sameiet ansvarlig for. Innkassing og andre hindringer utført av nåværende eller tidligere seksjonseiere, fritar ikke for seksjonseierens vedlikeholdsplikt.

Seksjonseierens vedlikeholdsplikt omfatter også den indre del av terrassen, det vil si den delen som ikke sees utenfra. Unnlatelse av å foreta det vedlikehold som er nødvendig for å bevare eiendommens verdi eller å avverge ulemper, vil innebære mislighold av seksjonseierens plikter overfor sameiet.

Seksjonseieren er ansvarlig for at bruksenheten er utstyrt med påbudt brannvernutstyr, og at dette fungerer og er i forskriftsmessig stand.

Unnlatelse av å foreta det vedlikehold som er nødvendig for å bevare eiendommens verdi, eller å avverge ulemper, er å anse som mislighold av seksjonseierens forpliktelser overfor sameiet.

Alt arbeid som påhviler seksjonseieren skal utføres i samsvar med de til enhver tid gjeldende forskrifter. Seksjonseieren er ansvarlig for at dette blir gjort.

§ 6
Sameiets plikter

Sameiet skal holde utvendige og innvendige fellesarealer, inkludert bygningen og felles installasjoner, forsvarlig ved like. Vedlikeholdet skal utføres slik at skader på fellesarealene og de enkelte bursenhetene forebygges, og slik at seksjonseierne slipper ulemper. Vedlikeholdsplikten omfatter alt som ikke faller inn under den enkelte seksjonseierens vedlikeholdsplikt.

§ 7
Forandringer av seksjon og fasade

Seksjonseier må ikke uten godkjennelse fra sameiets styre foreta forandringer vedrørende bygningskonstruksjonen og fellesanlegg, som for eksempel rive bærevegger eller flislegge balkong/terrasse. Tilsvarende gjelder tiltak som medfører fasadeendringer, for eksempel utskiftning av dører og vinduer, oppsetting av parabol/antenne, markise og varmepumpe eller endring av utvendige farger.

§ 8
Forsikring

Styret plikter å holde sameiets bygningsmasse forsikret på en tilfredsstillende måte.

Seksjonseieren skal betale egenandel ved forsikringsskader der sameiets forsikring benyttes på skader som ligger under seksjonseierens vedlikeholdsansvar. Seksjonseieren er i disse tilfellene også ansvarlig for tap som ikke dekkes av sameiets forsikring som følge av helt eller delvis avkortning eller avslag på grunn av seksjonseierens forhold.

Krav på betaling av egenandel dekkes av sameiets legalpanterett, jf. vedtektene § 18.

Bestemmelsen her påvirker ikke sameiets rett til å kreve erstatning fra seksjonseieren for øvrig.

§9
Årsmøtet

Hvert år innen 30. juni skal det avholdes ordinært årsmøte. Det innkalles skriftlig med minst 8, høyst 20 dagers varsel. Innkallelsen skal angi tid og sted for møtet, samt dagsorden, herunder forslag som skal behandles på møtet. Med innkallingen skal også følge informasjon fra styret med revidert regnskap.

Som skriftlig regnes også elektronisk kommunikasjon. Seksjonseier plikter å opplyse/informere styret om sin e-post adresse.

Saker som et medlem ønsker behandlet på ordinært årsmøte, skal nevnes i innkallelsen når det settes frem krav om det innen den frist styret bestemmer, jfr. esl § 41. Skal et forslag som etter lov og vedtekter vedtas med 2/3 flertall kunne behandles, må hovedinnholdet være nevnt i innkallingen.

Ekstraordinært årsmøte skal innkalles med minst 3, høyst 20 dagers varsel, når styret finner det nødvendig eller når minst to seksjonseiere som tilsammen har minst 10 % av stemmene skriftlig krever det og samtidig oppgir hvilke saker de ønsker behandlet.

Årsmøte ledes av styrets leder med mindre årsmøtet velger en annen møteleder, som ikke behøver være seksjonseier.

Det skal under møtelederens ansvar føres protokoll over alle saker som behandles og alle vedtak som treffes på årsmøtet. Protokollen skal underskrives av møtelederen og minst en av de tilstedeværende seksjonseiere, valgt på årsmøtet. Protokollen skal sendes seksjonseierne. Eventuelle bemerkninger tilstiles styret.

<u>På det ordinære årsmøte skal disse sakene behandles:</u>

1. Konstituering
2. Informasjon fra styret
3. Godkjennelse av resultatregnskap og balanse, herunder anvendelse av overskudd eller dekning av tap.
4. Driftsbudsjett
5. Valg av revisor
6. Valg av styremedlemmer og varamedlemmer
7. Valg av valgkomitè på min. 2 medlemmer
8. Eventuell godtgjørelse til styret
9. Andre saker som er nevnt i innkallelsen

§ 10
Årsmøtets myndighet

På årsmøtet har seksjonseierne stemmerett med èn stemme for hver seksjon de eier. Foruten eieren har ett husstandsmedlem møte- og talerett. Det er anledning til å møte ved fullmektig. Fullmektigen skal være myndig og plikter å fremlegge skriftlig og datert fullmakt. Fullmakten ansees å gjelde på førstkommende årsmøte med mindre det fremgår at noe annet er ment. Fullmakten kan når som helst trekkes tilbake.
En seksjonseier kan kun ha fullmakt fra en seksjonseier.

Seksjonseieren har rett til å ta med seg en rådgiver til årsmøtet. Rådgiveren har bare rett til å uttale seg dersom årsmøtet gir tillatelse med mer enn halvparten av de avgitte stemmer.

Blanke stemmer anses som ikke avgitt. Ved stemmelikhet avgjøres saken ved loddtrekning.

Alle vedtak fattes som hovedregel med alminnelig flertall av gitte stemmer.

Det kreves 2/3 flertall av de avgitte stemmer til vedtak om:

1. Ombygging, påbygging eller endringer av bebyggelsen eller tomten som etter forholdene i sameiet går ut over vanlig forvaltning og vedlikehold.
2. Vedtak om omgjøring av fellesarealer til nye bruksenheter eller utvidelse av eksisterende bruksenheter.
3. Salg, kjøp, bortleie eller leie av fast eiendom, herunder seksjon i sameiet som tihører eller skal tilhøre seksjonseierne i fellesskap.
4. Andre rettslige disposisjoner over den faste eiendom som går utover vanlig forvaltning.
5. Vedtak om samtykke til endring av formål for en eller flere bruksenheter.
6. Vedtak om samtykke til reseksjonering.
7. Vedtektsendringer.

Tiltak som har sammenheng med seksjonseiernes bo- eller bruksinteresser, og som går ut over vanlig forvaltning, og som fører med seg økonomisk ansvar eller utlegg for seksjonseierne i fellesskap på mindre enn fem prosent av de årlige felleskostnadene, besluttes med vanlig flertall av de avgitte stemmene på årsmøtet. Hvis tiltaket fører med seg økonomisk ansvar eller utlegg for seksjonseierne i fellesskap på mer enn fem prosent av de årlige felleskostnadene, kreves det et flertall på minst to tredjedeler av de avgitte stemmene på årsmøtet.

Hvis tiltak etter foregående ledd fører med seg et samlet økonomisk ansvar eller utlegg for enkelte seksjonseiere på mer enn halvparten av folketrygdens grunnbeløp på det tidspunkt tiltaket besluttes, kan tiltaket bare gjennomføres hvis disse seksjonseierne uttrykkelig sier seg enige.

Det kreves tilslutning fra de seksjonseiere det gjelder til vedtak om:

1. Begrensninger i bruken av næringsseksjoner
2. Begrensninger i den rettslige rådighet over seksjonen.
3. Endring i fordeling av felleskostnader.
4. Endring i fordeling av inntekter av fellesarealer.
5. Om beregning av flertallet i seksjonseier
6. Vedtak om salg eller bortfeste av hele eller vesentlige deler av eiendommen
7. oppløsning av sameiet
8. tiltak som medfører en vesentlig endring av sameiets karakter
9. tiltak som går ut over seksjonseiernes bo- eller bruksinteresser, uavhengig av størrelsen på kostnaden som tiltaket medfører, og uavhengig av hvor stort økonomisk ansvar eller utlegg tiltaket medfører for de enkelte seksjonseierne.

Flertallskravene ovenfor er ufravikelige og kan ikke fravikes i vedtekter eller på annen måte, jf . esl §§ 40 og 49 første ledd. §§29 og 30.

Årsmøtet, styret eller noen som representerer sameiet kan ikke gjøre vedtak som er egnet til å gi noen seksjonseiere en urimelig fordel på andre seksjonseieres bekostning.

§ 11
Inhabilitet

Ingen kan som seksjonseier eller fullmektig delta i noen avstemming på årsmøtet om rettshandel overfor seg selv eller om eget ansvar. Heller ikke kan noen delta i avstemming om rettshandel overfor tredjemann eller om tredjemanns ansvar, dersom vedkommende har en fremtredende personlig eller økonomisk særinteresse i saken.

§ 12
Styret

Boligsameiet ledes av et styre bestående av leder og to styremedlemmer samt to varamedlemmer. Funksjonstiden for styremedlemmer er to år, dog slik at ett styremedlem etter loddtrekning trer ut etter første driftsår. Varamedlemmer velges for ett år. Styremedlemmer og varamedlemmer kan gjenvelges. Styreleder velges ved særskilt valg i årsmøtet. Styret velger innenfor sin midte nestleder og sekretær.

Styret står for forvaltningen av seksjonseiernes felles anliggender i samsvar med lov, vedtekter og vedtak av årsmøtet.

Styret er beslutningsdyktig når mer enn halvparten av medlemmene er til stede. Vedtak treffes med alminnelig flertall. Ved stemmelikhet utgjør møteleders stemme utslaget.

I fellesanliggender representerer styret seksjonseierne, og forplikter dem ved underskrift av styrets leder og ett styremedlem, jfr. eierseksjonsloven § 60.

Styret skal føre protokoll over sine forhandlinger. Protokollen underskrives av de fremmøtte styre-representanter. Styremøtet ledes av styrets leder, eventuelt i dennes fravær, av valgt møteleder.

Styremøte avholdes når det finnes nødvendig, dog minst to ganger i året.

§ 13
Forretningsfører

Styret ansetter, sier opp av avsetter forretningsfører og andre funksjonærer, gir instruks for dem, fastsetter lønn og fører tilsyn med at de oppfyller sine forpliktelser.

Styret kan delegere deler av sin kompetanse til å ta beslutninger etter esl. § 58 til forretningsføreren. Forretningsføreren kan bare utøve sin beslutningsmyndighet innenfor rammen av hva som er delegert fra styret.

Forretningsføreren forestår den daglige driften av sameiets eiendom. Forretningsfører sørger for innkreving av felleskostnader fra seksjonseiere og fører regnskap for sameiet. Videre fremmer forretningsfører overfor styret forslag til årsoppgjør, budsjett og felleskostnader, samt utfører de tjenester som er nevnt i forretningsførerkontrakten.

§ 14
Oppløsning og medlemsskap

Enhver seksjonseier har rett og plikt til medlemsskap i sameiet. Sameiet kan ikke endres eller oppløses uten bankens samtykke, så lenge det hviler banklån på eiendommen.

Sameiet har rett og plikt til medlemsskap i Askerlia Fellesråd. Askerlia Fellesråd er en fellesorganisasjon for de 12 sameiene. Fellesrådet representeres av styreleder i de 12 sameiene. Til dekning av Fellesrådets kostnader betaler sameiet forskuddsvis hver måned en driftsandel til Fellesrådet. Driftsandelen fastsettes ut ifra Fellesrådets budsjett og fordeles ut ifra den totale sameiebrøk for de 12 sameiene.

Boligsameiet kan ikke oppløses uten etter samtykke av samtlige seksjonseiere.

§ 15
Regnskapsførsel og revisjon

Styret skal sørge for ordentlig og tilstrekkelig regnskapsførsel. Regnskapet skal revideres av revisor, valgt på årsmøtet.

§ 16
Mislighold

Beboerne plikter å følge de husordensregler som til enhver tid er fastsatt, og er innforstått med at brudd på disse anses som brudd på seksjonseiernes forpliktelser overfor sameiet.
Hvis en seksjonseier vesentlig misligholder sine forpliktelser overfor de øvrige seksjonseierne, kan vedkommende, med minst seks måneders skriftlig varsel, pålegges å selge seksjonen. Er ikke pålegget etterkommet innen fristens utløp, kan seksjonen kreves solgt ved tvangssalg, jfr. eierseksjonsloven § 38.

Det er å anse som vesentlig mislighold hvis seksjonseieren eller personer han er ansvarlig for, etter gjentatte skriftlige oppfordringer, ikke retter seg etter vedtekter, husordensregler og vedtak fattet av årsmøtet.

Seksjonseieren er ansvarlig for sine husstandsmedlemmer, leietager eller andre personer som han har gitt adgang til leiligheten, eller, uten skjellig grunn, til eiendommen forøvrig.

Det er også å betrakte som vesentlig mislighold når en seksjonseier etter skriftlig påkrav ikke betaler sin andel av de av sameiet vedtatte fellesutgifter.

Medfører seksjonseierens oppførsel fare for ødeleggelse eller vesentlig forringelse av eiendommen eller er seksjonseierens oppførsel til alvorlig plage eller sjenanse for eiendommens øvrige brukere, kan sameiets styret kreve fravikelse, jfr. eierseksjonsloven § 39. Denne bestemmelse gjelder også for brukere av seksjonen som ikke er seksjonseier.

§ 17
Fellesutgifter/fellesinntekter

Sameiets utgifter skal fordeles på seksjonseierne etter størrelsen på seksjonseierbrøkene.
Den enkelte seksjonseier skal betale et à kontobeløp fastsatt av styret til dekning av sin andel avfelleskostnadene. For mye innbetalte felleskostnader overføres til disposisjonsfond/vedlikeholdsfond.

Unnlatelse av å betale de utlignede andeler av sameiets forpliktelser etter påkrav anses som vesentlig mislighold.

Inntekter av eiendommen som ikke knytter seg til den enkelte bruksenhet, skal fordeles mellom seksjonseierne etter samme nøkkel som brukes ved fordeling av felleskostnadene.

§ 18
Legalpant

Sameiet forbeholdes panterett i hver seksjon med 25.000,- til dekning av sameiets fellesutgifter. Denne panterett er uten opptrinnsrett og skal ha prioritet etter 80% av lånetakst avholdt etter Forsikringsrådets regler. Panteretten er tinglyst som heftelse på seksjonen.

Som sikkerhet for krav som springer ut av sameieforholdet har sameiet legalpant i den enkelte seksjon tilsvarende 2G (folketrygdens grunnbeløp) til enhver tid, jf. eierseksjonsloven § 31.

§ 19
Tvister

Eventuelle tvister mellom sameiet og en seksjonseier blir å avgjøre ved de alminnelige domstoler. Seksjonseierne vedtar eiendommens verneting som rette verneting.

§ 20
Vedtektsendring

Endring av boligsameiets vedtekter kan bare besluttes av årsmøtet med minst 2/3 av de avgitte stemmer, om ikke loven stiller strengere krav, jf eierseksjonsloven §28 annet ledd.

ASKERLIA BOLIGSAMEIE 10

H U S O R D E N S R E G L E R

Hver enkelt beboer er ansvarlig for at bestemmelsene nedenfor blir overholdt. Reglene er satt opp for å ivareta felles interesser, og for å legge grunnlag for orden, ro og hygge i hjemmene.

1. Beboerne plikter å sørge for ro og orden i og utenfor leiligheten. Den må ikke brukes slik at den sjenerer andre. All unødig støy, også snekring, banking og boring, er ikke tillatt i tiden:

   - kl 21:00 til kl 07:00 på hverdager
   - Lørdager skal det være ro frem til kl 08:00, samt etter kl 18:00
   - Søn- og helligdager skal det være ro hele døgnet til påfølgende virkedag kl 07:00.

   Unngå støy i oppgangene.

2. Sykler, ski, kjelker o.l. må ikke hensettes i trapperom og ganger, slik at det sjenerer andre beboere. Det er ikke tillatt å hensette gjenstander i kjellergangene, da dette er rømningsvei.

   Tidligere søppelskur er sameiets felles eiendom og disponeres av styret.

   Bodene kan tildeles til bruk for beboere med særskilte behov, herunder barnevognbrukere som skal prioriteres.

   Bruksrett til bod gir ingen varig rettighet og kan ikke overdras eller følge leiligheten ved salg.

   Det er ikke tillatt å bytte eller endre lås på bodene uten styrets godkjenning. Beboer som endrer lås uten godkjenning, eller ikke kan tilbakelevere tilgang, kan pålegges å dekke kostnader til utskifting.

   Styret kan fastsette nærmere vilkår for bruk, herunder eventuell leie.

3. Banking og risting av tøy, sengetøy, tepper m.v. må ikke foregå ut gjennom vinduer, fra balkonger eller i nærheten av opphengt tøy. Tørking av opphengt tøy på snorer over ytre verandaveggs overkant er ikke tillatt.

4. Styrets godkjenning må innhentes for alle forandringer som har innvirkning på husets utseende, for eks. maling, radio-tv-antenner, parabol og skilt eller andre utvendige, faste ventilasjonsanlegg **som varmepumpe**

   Det er ikke tillatt å montere kjøkkenvifte, tørketrommel og lignende til blokkens felles ventilasjonsanlegg

   Ved rehabilitering av leilighet, må eier av leilighet søke/varsle styret om:
   - Ved sluk bytte må det etableres tiltak og eier av underliggende leilighet må varsles. Det er eier av leilighet som rehabiliteres som er ansvarlig for en eventuell reparasjon i underliggende leilighet hvis man påfører skade på denne leiligheten.
   - Skal sluk flyttes eller etableres andre steder så må man ha inn en statiker for å beregne og få en skriftlig bekreftelse på at dekkeplate tåler denne svekkelsen.
   - Skal vinduer/terrassedører og dør inn bad/våtrom byttes i sin helhet må det påses at man erstatter med luftespalte.
   - Det anbefales ikke å rive eller fjerne innervegger da disse er stabiliserende vegger.
   - Rom løsninger i leiligheten bør heller ikke byttes om på, dette på grunn av att alle ligger rett over hverandre, med dette menes at man har like støysoner og stillesoner over/under hverandre
   - Det er leilighetseier som defineres som tiltakshaver av leiligheten, de er de som har hele ansvaret for at de som engasjeres til og utfører jobbene har nødvendige kvalifikasjoner til

det arbeidet som skal gjøres, også eventuelle søknader som utførende firma må sende inn til Asker kommune.
- Alle arbeider må utføres etter Plan og Bygningsloven i Asker kommune.

5. Fellesarealene må behandles pent og hensynsfullt.

6. Bruker av seksjonen kan holde dyr dersom denne samtykker i sameiets regler for dyrehold. Dyreholdet skal ikke være til ulempe for øvrige brukere av eiendommen.
   Skjemaet: ***Regler for husdyrhold*** skal fylles ut og leveres til styret.

7. Kjøring med motorkjøretøyer på gangveier er ikke tillatt, dog unntatt slik transport som er godkjent i henhold til oppsatte skilt. Påse at kjøretøyer ikke plasseres slik at de hindrer ferdselen innen sameiets område. Bilvrak, avskiltede biler og lignende kan ikke hensettes på sameienes parkeringsplasser eller innenfor sameiets område forøvrig. Motorsykler og mopeder må ikke parkeres i kjellergangene og inngangspartier. Det samme gjelder barnevogner og tråsykler. Det er ikke lov å stå på gangveien foran blokka og vaske, skifte dekk på bilen. De til enhver tid gjeldende regler for kjøring og parkering på gangveiene, må følges av beboerne.
   Overtredelse av disse regler regnes som brudd på husordensreglene.

8. Alt avfall skal kildesorteres. Papir, papp, plast, matavfall, glass/metallemballasje og restavfall kastes i den nedgravde avfallsløsningen foran blokka.

   Øvrig glass, metall, elektriske artikler og spesialavfall leveres Yggeseth gjenvinningsstasjon.

   Les mer om kildesortering på:

   www.loop.no og www.sortere.no

   Avfall og større gjenstander m.m. kan kastes i egen søppelbil, som for tiden kommer første mandag i måneden (ikke i juli og august).

   Avfall kan settes ut tidligst dagen før, og skal kastes på bien av eieren/de som har satt det ut! Møter du ikke opp for å kaste ditt eget avfall, må du selv fjerne det på egen regning.

   Alt avfall skal kastes i gjennomsiktige avfalls sekker.

9. Inngangsdørene og kjellerdørene skal være låst til enhver tid.
   Det vil si hele døgnet (24 timer).

10. Eventuelle klager over disse regler leveres skriftlig til: Styret i sameiet.

11. Grilling på balkongene: Kun elektrisk grill er tillatt.

12. Det er beboernes ansvar å måke snø fra gangveien og inn til trappa og ellers holde inngangspartiet rent.

13. Vedlikehold av renovert rørsystem
    For vedlikehold av rør etter relining følger en rekke anbefalinger. Det er viktig at disse instruksjo nene følges ved fremtidige renoveringer av kjøkken og bad, og at installasjonen utføres av en kva lifisert installatør. I vedlagte skriv fra RK Rørfornying Norge AS, beskrives vedlikeholdet, tilkobl ing av nytt rør til eksisterende samt utskiftning av sluk.

14. Husordensreglene er en del av sameiets vedtekter.
    Brudd på husordensreglene er å anse som brudd på sameiets vedtekter.

15. Bestemmelser for parkering på fellesområdene til Askerlia Boligsameier 1-12, inngår i Husordensreglene.

02.09.1988

Revidert 07.03.1995
06.04.2006
26.03.2009
21.03.2011
02.03.2015
27.04.2021
25.04.2024
24.04.2025
26.05.2026

Bestemmelser for P-plass på fellesområdene:

Disse bestemmelsene erstatter Askerlias tidligere *Reglement for parkering* av 18.03.2005

Parkeringsselskapet P-Service AS er engasjert for etablering, administrasjon, kontroll og håndtering av uteparkeringen i Askerlia Boligsameie 1-12 og følger standardvilkår for håndheving av private parkeringsreguleringer (parkeringsforskriften).

PARKERINGSORDNING FOR ASKERLIA BOLIGSAMEIER

1. **P-plassene er forbeholdt eiere/beboere i sameiene med en registrert bil/motorvogn samt besøkende registrert med besøkers bil og tlf. nummer og med tidsperiode besøket vil vare.**
2. **Parkering skal kun skje på oppmerkede/tilviste plasser som er avsatt til dette formål. Moped/Motorsykkel skal stilles på oppmerkede MC-plasser.**
3. **P-plassene kan kun benyttes til parkering av registrert personbil eller varebil. Bilens lengde må ikke overstige fem-5-meter. Parkering utenfor oppmerket område er ikke tillatt, hvilket innebærer at alle hjul skal befinne seg innenfor merkelinjen.**
4. **Det er ikke tillatt med parkering av tunge kjøretøy (>3500kg) eller å oppta plassene med uregistrerte/avskiltede kjøretøy, campingbil/-vogn, tilhengere, bildekk eller løsøre.**
5. **Gjesteplassene skal ikke benyttes av beboere, kjøretøyer registrert på beboere eller av kjøretøyer registrert på personer bosatt innenfor det geografiske området Askerlia.**
6. **Ekstra lange kjøretøy, og kjøretøy med tilkoplet henger, kan benytte plassene på oversiden av garasjehus 2 for begrenset tid og formål. Synlig dispensasjon må skaffes fra styret i sameiet.**
7. **Biler parkert med direkte utkjøring til kommunal vei (Huldreveien) skal av sikkerhets-grunner parkere med front ut mot veien. (jfr. Asker Kommune, Kommunalteknisk avd.)**
8. **I boområdet er det tillatt med stans for synlig av/pålessing. Med behov for korttids parkering på gang- eller stikkvei (håndverkere, ved flytting mv.), må det innhentes særskilt tidsbegrenset parkeringsbevis fra styret. Parkeringstillatelsen (P-kort fra P-service) skal plasseres godt synlig i kjøretøyets frontrute, for kontroll.**

Det kan være behov for å tømme parkeringsplassen ved brøyting, oppmerking, feiing, vårrengjøring osv. Som regel vil dette være planlae oppgaver som varsles i god tid.

Ovennevnte bestemmelser betyr at:

- Alle kjøretøy som skal ha rett til parkering, må registreres før parkering kan starte.
- De som har garasjeplass i felles garasjeanlegg benytter kun disse.
- Kjøretøy som tilhører arbeidsgiver, samt slektninger og venner på besøk kan også registreres, slik at de kan parkere. (http://gjest.p-service.no) (2098/2098 u/betalingsløsning)
- Den enkelte sameier vil få tilgang til en nettside der man kan registrere egne kjøretøy og kjøretøy tilhørende egne gjester. (http://leie.p-service.no) (m/betalingsløsning)
- Det vil være mulig til enhver tid å ha inntill 2 aktive parkeringstillatelser pr. sameier. Leie av plassen fornyes den føørste i hver måned intill bruker selv avslutter leien. P-felt tildeles, men ikke p-plass nr.
- Dersom du får gjester med behov for parkering, kandu registrere bilnummeret til gjesten som «Gjestetillatelse». Når et kjøretøy er registrertmed en slik tillatelse, kan det maksimalt stå parkert i inntil 3 døgn. Den som besøkers plikter å informere besøkende om regler for gjesteparkeringen.
- Ved flytting vil sameiers/beboers tilgang til nettsiden deaktiveres og parkeringstillatelser slettes.

Spørsmål om selve parkeringsordningen rettes til sameiestyrets epost-adresser.

Kontrollavgift og sanksjoner

Spørsmål vedrørende kontrollavgifter eller parkeringsreguleringen skal ikke rettes til styreleder / styremedlemmer eller vaktmester, men direkte til **P-service AS på tlf. 41 25 53 84**. Klager på ilagt kontrollsanksjon skal sendes skriftlig til P-service på www.p-klage.no (Klagefrist er 21 dager.)

Askerlia Boligsameie 10

Ordinært årsmøte | 2025

REGISTRERINGSBLANKETT

Fyll ut og lever hele blanketten ved inngangen til møtelokalet.

BRUK BLOKKBOKSTAVER

Eierens navn:

Eierens adresse:

Seksjons nr.: / Leilighets nr.:

De som ikke kan møte på Ordinært årsmøte kan møte ved fullmektig. Dersom De benytter Dem av denne retten, **må** både ovenstående registreringsdel og nedenstående fullmakt fylles ut.

FULLMAKT

Eier av boligen gir herved fullmakt til:

å møte på Ordinært årsmøte i Askerlia Boligsameie 10

Eierens underskrift og dato:

(Eierens underskrift) (Dato)

Hvem kan delta på Ordinært årsmøte?

- Alle Seksjonseiere har rett til å delta i Ordinært årsmøte med forslags-, tale-, og stemmerett.
- For boligseksjoner har også seksjonseiers ektefelle, samboer eller et annet medlem av seksjonseiers husstand rett til å være tilstede og til å uttale seg.
- Det kan avgis kun en stemme pr. seksjon.
- Seksjonseieren har rett til å møte ved fullmektig

Askerlia Boligsameie 10

Til seksjonseiere og andre med møterett

Innkalling til ordinært årsmøte i Askerlia Boligsameie 10

Det innkalles herved til ordinært årsmøte i Askerlia Boligsameie 10

Tid: torsdag 24.04.2025 kl. 18:00
Sted: Borgensenteret, Borgenveien 120, 1388 Borgen

1. Konstituering

1.1 Valg av møteleder

1.2 Valg av protokollfører

1.3 Registrering av stemmeberettigede

Forslag til vedtak: Tas til orientering.

1.4 Valg av en seksjonseier til å medundertegne protokollen

1.5 Godkjenning av møteinnkallingen og dagsorden

Forslag til vedtak: Møteinnkallingen og dagsorden godkjennes.

2. Styret informerer

Forslag til vedtak: Tas til orientering.

3. Årsregnskapet for 2024

Se vedlagte årsregnskap med revisjonsberetning.

Forslag til vedtak: Årsregnskapet for 2024 godkjennes.

4. Godtgjørelse til det sittende styre

Forslag til vedtak: Styret får kr 130.000,- til intern fordeling.

5. Saker fra styret

5.1 Nytt pkt i husordensreglene

Vedlikehold av renovert rørsystem

For vedlikehold av rør etter relining følger en rekke anbefalinger. Det er viktig at disse instruksjonene følges ved fremtidige renoveringer av kjøkken og bad, og at installasjonen utføres av en kvalifisert installatør. I vedlagte skriv fra RK Rørfornying Norge AS, beskrives vedlikeholdet, tilkobling av nytt rør til eksisterende samt utskiftning av sluk.

Forslag til vedtak: Som nytt punkt i husordensreglene inntas ovenstående avsnitt om vedlikehold av renovert rørsystem med vedlegg.

5.2 Nødlys og ledelys i fellesarealene

Ved brannteknisk gjennomgang høsten 2023 fikk vi avvik på manglende orienteringsplaner, nødlys og ledelys.

Det er et krav i hht Brannforskriften at dette finnes.

Multikonsult har mottatt tegninger og befart bygget. Multikonsult har levert tegninger med beskrivelse om hvor det skal monteres hhv. nødlys og ledelys. Tegningene er oversendt Smart Elektro for prising. Tilbudet fra Smart Elektro beløper seg til 225.000.

Multikonsult utarbeider også orienteringsplaner.

Forslag til vedtak: Tilbudet fra Smart Elektro aksepteres og installasjonen bestilles.

6. Budsjett for 2025

Se vedlagte budsjett for 2025.

Forslag til vedtak: Styrets budsjett tas til orientering.

7. Askerlia Fellesråd årsregnskap og årsmelding for 2024

Forslag til vedtak: Tas til orientering.

8. Valg

Sittende styre består av:

Styreleder, Kjell Gran
Styremedlem, Christina Høvik
Styremedlem, Christoffer Andreas Vullstad
Varamedlem, Kristian Jost Arntzen
Varamedlem, Kim Elisabeth Bjørnstad

8.1 Valg av styreleder

Valgkomiteens innstilling:

Christoffer Vullstad, Huldreveien 99 - velges for 2 år

Forslag til vedtak: Christoffer Vullstad, Huldreveien 99 - velges for 2 år

8.2 Valg av styremedlemmer

Valgkomiteens innstilling:

Christina Høvik, Huldreveien 99 - velges for 2 år
Tom Hector Stamnes, Huldreveien 99 - velges for1 år

Forslag til vedtak: Christina Høvik, Huldreveien 99 - velges for 2 år
Tom Hector Stamnes, Huldreveien 99 - velges for1 år

8.3 Valg av varamedlemmer

Valgkomiteens innstilling:

Kristian Jost Arntzen, Huldreveien 95 - velges for 1 år
Noor Ali Akbari, Huldreveien 95 - velges for 1 år

Forslag til vedtak: Kristian Jost Arntzen, Huldreveien 95 - velges for 1 år
Noor Ali Akbari, Huldreveien 95 - velges for 1 år

8.4 Valg av valgkomité

Mohamed Hussein Moallin, Huldreveien 97 - velges for 1 år
Zia Nazari, Huldreveien 97 - velges for 1 år
Eden Ghebreegziabhir Hebtemariam, Huldreveien 99 - velges for 1 år

Forslag til vedtak: Mohamed Hussein Moallin, Huldreveien 97 - velges for 1 år
Zia Nazari, Huldreveien 97 - velges for 1 år
Eden Ghebreegziabhir Hebtemariam, Huldreveien 99 - velges for 1 år

Etter årsmøtet vil det bli gitt en kort orientering om status på utvendig vann og avløp.

Protokoll fra ordinært årsmøte vil bli publisert på **Min Side**: *https://abbl.bbl.no/minside*

Med vennlig hilsen
Askerlia Boligsameie 10
Styret

Askerlia Boligsameie 10

Styrets orientering om året som har gått og om fremtiden

Tillitsvalgte

Siden forrige ordinært årsmøte har boligselskapets tillitsvalgte vært følgende:

Styreleder, Kjell Gran, Huldreveien 95
Styremedlem, Christina Høvik, Huldreveien 99
Styremedlem, Christoffer Andreas Vullstad, Huldreveien 99
Varamedlem, Kristian Jost Arntzen, Huldreveien 95
Varamedlem, Kim Elisabeth Bjørnstad, Huldreveien 97

Forretningsførsel og revisjon

Forretningsførselen er i henhold til kontrakt utført av Asker og Bærum Boligbyggelag (ABBL). Boligselskapets revisor er KPMG AS, v/ Svein Wiig.

Bygninger og forsikringer

Boligselskapet består av 72 seksjoner. Selskapets navn er Askerlia Boligsameie 10 med org.nr.: 990190747 i Asker kommune.

Forsikringer.

Selskapets eiendom er forsikret i Protector Forsikring ASA. Polisenummeret er 3441952

Forsikringen er en fullverdiforsikring, d.v.s. at erstatningsbeløpet ved totalskade skal tilsvare kostnadene ved å gjenoppføre en ny bygning av samme standard og størrelse, etter dagens byggeskikk.

Ved skade skal denne meldes til ABBL via skadeskjema på ABBLs nettside:

http://www.abbl.no/Skjemaer/Skademeldingsskjema. Egenandelen ved skader vil normalt utgjøre kr 12.000

Forsikringen omfatter ikke innbo og løsøre. Den enkelte eier må selv tegne innboforsikring.

HMS/Internkontroll

Styret er pålagt å arbeide systematisk med helse, miljø og sikkerhet i henhold til internkontrollforskriften §5.

Askerlia Boligsameie 10 bruker ABBLs HMS system som tilfredsstiller myndighetenes krav innen helse, miljø og sikkerhet.

Alle boligselskap er pålagt etter internkontrollforskriften å ha et eget hms-system. Internkontroll innebærer vern om liv, helse og materielle verdier, samt det å skape et godt bomiljø for dem som bor der. Skulle en ulykke skje kan det bli stilt spørsmål fra forskjellige myndigheter (Politi, Branntilsynet, Eltilsynet og Arbeidstilsynet) og Forsikringsselskapet om internkontrollen.

Regnskapet for 2024

Regnskapet viser et underskudd på kr 237 741.

Generelt er inntekter og kostnader i store trekk som forventet. Bortsett fra Periodisk vedlikehold da utvendig rehabilitering av vann og avløp ikke ble igangsatt som planlagt.

Det har ikke inntruffet forhold etter regnskapsårets utgang som er av betydning for bedømmelsen av sameiet, og som ikke fremkommer av årsregnskapet med tilhørende noter.

Styrets arbeid

Styret har avholdt 7 møter og behandlet 41 saker

Utført vesentlig vedlikehold og innkjøp 2024

Det er montert 12 luftehatter på taket. Dette for å unngå evt kondensproblem i de øverste leilighetene.

Montert nye port telefoner i nr 97 og 99.

Trukket nye kabler og montert nye lamper i oppgangene.

Rengjort ventilasjonen.

Fjernet snø på taket.

Sikkerhets meislet betongen i front av blokka.

Planlagt vesentlig vedlikehold i 2025

Montere nødlys og ledelys i alle fellesarealer. Lysene vil slå seg på og lyse i minimum en time ved strømbrudd. Sammen med orienteringsplaner er dette en lovpålagt oppgave. Vi fikk 2 år på å utføre dette etter en brannteknisk gjennomgang av bygget høsten 2023.

Fortsette med utvendig rehabilitering av vann og avløp.

Kommende 5-års periode

Sikkerhetsrensk av balkonger

Det må i 2026 foretas sikkerhetsrensk av balkongene for å fjerne evt. løse betongstykker.

Vegger og vinduer

Det er mottatt tilbud på etterisolering av ytterveggene samt utskifting av vinduer og terrasse dører. Grunnet økonomi skyves dette noe ut i tid.

I EU arbeides det nå med et nytt bygningsenergidirektiv. og Norge er forpliktet av disse direktivene etter EØS-avtalen. Det vil ventelig komme noen tilskudd/støtteordninger til utbedringer.

Vannrør

Risikoen for lekkasjer fra vann- og avløpsrør øker med alderen. Nøyaktige levetidstabeller kan gi et bedre beslutningsverktøy for å vurdere framtidig utskiftningsdato.

Det enkleste verktøyet for å vurdere gjenstående levetid er rørenes nåværende alder.

Men det er store variasjoner når det gjelder belastning og vannmiljø, noe som gjør det vanskelig å kun bruke alder som parameter for når rørene skal tas ut av drift.

Levetiden for innendørs vannrør varierer og påvirkes i stor grad av korrosjonshastighet (vannkvalitet, vanntemperatur, vannhastighet og materialkvalitet), monteringsutførelse (ekspansjon, klamring) og bruksfrekvens (tappet vannmengde).

Ovennevnte er hentet fra rapport mottatt fra SINTEF

I forbindelse med at det i 2025 legges ny vannledning inn til blokka, ser vi på muligheten til å føre vannledningen inn gjennom kjellergangen ved bodene. I kjelleren koples den nye vannledningen sammen med den eksisterende ved hovedkrana.

Hvilken føringsvei vi velger inne i blokka når rørene der skal fornyes er ikke bestemt, men vi ser på muligheten til å benytte søppelsjakta eller trappeoppgangene. Kan vi legge røret i søppelsjakt/trappeoppgang vil vi slippe å åpne veggene med asbest inne i leilighetene. Det vil da være mulighet til å montere vannmåler for den enkelte leilighet.

Det bør også vurderes å legge nye vannrør i leilighetene der hvor det ikke er gjort. Originalt legger rørene i betongdekket, og sannsynligheten for lekkasjer er tilstede.

Veggene i oppgangene

Trappeoppgangene bør males.

Balkonger

ABBL v/ Prosjektavdelingen/Rehabilitering og konsulentfirmaet Ødegård og Lund gikk sameiene 9, 10, 11 og 12 sammen om å innhente tilbud på rehabilitering av balkongene.

Det var 5 entreprenører som ble invitert til tilbudsgivning, hvor 4 entreprenører har levert tilbud.

Consolvo AS
Con Rehab AS
Oslo Murmesterbedrift AS
Balkongentreprenøren AS
Balco AB

Da det var noe ulike ønsker om utseende og behov, ble det enighet om å hente inn tilbud på alternativer og hvilke kostnader de ulike alternativene vil medføre.

Fremtidig kostnader for vedlikehold vil variere etter hvilken reparasjonsmetode vi velger.

Alternativ 1- Reparasjon av betongskader av eksisterende betongdekker og skillevegger og etablering av nye rekkverk.

Reparasjon av betongskader/ betongrehab av eksisterende betongdekker og skillevegger og etablering av nye rekkverk. Også med alternativet at rekkverkene erstattes med innglassing av balkongen/fasaden. Tilbudet inkluderer også bruk av elektrokjemisk rehabilitering i form av katodisk beskyttelse (KB) av armering. Fordelen med bruk av KB er økt sikkerhet mot fremtidig utvikling av skader.

Alternativ 2 - Utvidelse av balkonger med 50 cm. Inkl. nye rekkverk

Det ble også gitt tilbud på å utvide balkongen med 50 cm. Dette medfører en mer omfattende prosjektering enn å «kun» bytte ut eksisterende balkongdekker med lik dybde. Også her med alternativet at rekkverkene erstattes med innglassing av

balkongen/fasaden. Det må blant annet etableres nye fundamenter, da eksisterende ikke går langt nok ut fra bygningskropp. Med andre ord, det kan bli kostbare 50 cm.

Alternativ 3 - Nye balkonger og skillevegger.

Dette tilbudet inkluderer demontering og deponering av eksisterende balkongdekker, skillevegger, rekkverk og tak. All gammel betong som står eksponert for vær og vind, blir tatt vekk.
Montering av nye balkongdekker i betong, nye rekkverk, nye skjermvegger, nye Parocvegger (skillevegger) der brannkrav kreves, nye skjermtak. Rammene til nye balkonger blir i galvanisert, lakkert stål. Størrelse på nye balkonger, blir lik som eksisterende. Balco har i dette tilbudet, tatt på seg ansvar med eksisterende fundamenter. Det vil si at hvis de ikke kan benyttes/ er angrepet av klorider, utbedrer Balco dette for egen regning. Ved dette alternativet, er det lite uforutsette kostnader som må legges inn.

Fordeler og ulemper med de ulike metodene og utførelse.

Ved rehabilitering av betongdekkene, er det noe uforutsette kostnader som kan tilkomme. Her bør man ha 10- 15% satt av til dette i prosjektkostnader.
Ved rehabilitering av betongdekkene, vil eksisterende svanker/ nedbøy i dekkene fortsatt eksistere.
Ved rehabilitering av betongdekkene, vil fremtidig vedlikehold være noe uforutsigbart med tanke på kostnader og intervaller. Lett rehabilitering må utføres hvert 15-18 år, med en kostnad på kr. 10 000 - 15 000 pr balkong i dagens marked (2023).
Ved utskiftning av balkongdekker og veggskiver, er det lite uforutsette kostnader som kan tilkomme, så her bør man ha 3- 5% satt av til dette i prosjektkostnader.
Ved utskiftning av balkongdekker og veggskiver, vil nye dekker være rette/ uten svanker/ nedbøy på midten.
Ved utskiftning av balkongdekker og veggskiver, vil fremtidig vedlikehold være mere forutsigbart med tanke på kostnader og intervaller.

Alternativ 1

Lavest pris for rehabiliteringen er alternativ 1, men det tilkommer en lettere rehabilitering hvert 15-18 år. I tillegg tilkommer det høyere prosjektkostnader. Dette vil over tid bli dyrere enn alternativ 3.

Alternativ 2

Faller bort grunnet stor usikkerhet mtp. kostnader.

Alternativ 3

Styret besluttet å gå for Alternativ 3 - Nye balkonger og skillevegger (parocvegger).

Sett gjennom levetiden for nye balkonger, vil denne løsningen totalt sett bli rimeligere enn alternativ 1

Gamle balkonger, skillevegger og tak fjernes. Det blir nye balkongdekker, skillevegger, rekkverk og skjermtak. Rammene til de nye balkongene blir i galvanisert lakkert stål.

Vi fikk ved undersøkelsen av balkongene en estimert tid for når rehabiliteringen burde skje. Etter denne tid må balkongene regelmessig undersøkes for skader.

Det må gjennomføres en sikkerhetsrensk i 2026. Dette for å hindre at betongbiter kan falle ned å skade personer eller gjenstander.

Utskiftingen av balkongene krever låneopptak og det vil si økte felleskostnader. I vårt langtidsbudsjett har vi satt utskiftningen av balkonger til 2028.

Takbelegg

Takbelegget er fortsatt mykt, men pga. alder (i 2023) er estimert restlevetid ca. 15 år. Estimert tidspunkt for å legge ny er takfolie er i 2038.

Styret i Askerlia Boligsameie 10

Årsmeldingen er godkjent av styret 07.04.2025

Resultatregnskap Askerlia Boligsameie 10, 2024

	Note	Regnskap 2024-12	Regnskap 2023-12	Budsjett 2024	Budsjett 2025
Inntekter					
Felleskostnader	1	4 363 488	3 722 616	4 363 400	4 722 000
Annen driftsinntekt	2	61 915	60 550	55 000	60 000
Sum inntekter		4 425 403	3 783 166	4 418 400	4 782 000
Kostnader					
Lønnskostnad	3	148 330	148 330	148 500	148 500
Kostnad lokaler	4	1 542 270	1 319 583	1 608 000	1 713 000
Verktøy, inventar og driftsmateriale	5	8 183	4 877	10 000	10 000
Reparasjon og vedlikehold	6	561 162	416 364	565 000	690 000
Periodisk vedlikehold	7	466 114	4 195 254	4 750 000	5 000 000
Annen driftskostnad	8	1 376 365	1 241 105	1 405 550	1 479 550
Sum kostnader		4 102 425	7 325 513	8 487 050	9 041 050
Resultat før finansielle poster		322 978	-3 542 347	-4 068 650	-4 259 050
Finansielle poster					
Finansinntekt	9	155 355	43 068	2 000	10 000
Finanskostnad	10	716 074	324 102	450 000	600 000
Sum finansielle poster		-560 719	-281 034	-448 000	-590 000
Årsresultat		-237 741	-3 823 381	-4 516 650	-4 849 050

Balanse Askerlia Boligsameie 10, 2024

	Note	Balanse 2024-12	Balanse 2023-12
Eiendeler			
Anleggsmidler:			
Varige driftsmidler			
Finansielle anleggsmidler			
Andel ABBL		300	300
Andre aksjer og andeler		100	100
Sum finansielle anleggsmidler		400	400
Sum anleggsmidler		400	400
Omløpsmidler			
Fordringer			
Restanse innbetalinger		187 610	80 041
Andre fordringer	11	402 636	550
Sum fordringer		590 246	80 591
Bankinnskudd, kasse o.l	12	3 457 240	6 659 250
Sum omløpsmidler		4 047 485	6 739 841
Sum eiendeler		4 047 885	6 740 241

	Note	Balanse 2024-12	Balanse 2023-12
Egenskapital og gjeld			
Egenkapital			
Innskutt egenkapital			
Opptjent egenkapital			
Annen egenkapital	13	-5 131 814	-4 894 073
Sum egenkapital		-5 131 814	-4 894 073
Gjeld			
Langsiktig gjeld			
Gjeld til kredittinstitusjon	14, 15	8 721 830	10 849 077
Sum langsiktig gjeld		8 721 830	10 849 077
Kortsiktig gjeld			
Leverandørgjeld		350 601	680 855
Forskudd innbetalinger		46 822	67 088
Annen kortsiktig gjeld	16	60 446	37 294
Sum kortsiktig gjeld		457 869	785 237
Sum gjeld		9 179 699	11 634 314
Sum egenkapital og gjeld		4 047 885	6 740 241

Askerlia Boligsameie 10

Sted:_____, dato:_____

Kjell Gran Styreleder	Christina Høvik Styremedlem	Christoffer Andreas Vullstad Styremedlem

Note 0 - Regnskapsprinsipper

Årsregnskapet bestående av resultatregnskap, balanse og noteopplysninger er avlagt i samsvar med regnskapsloven av 17. juli 1998 og god regnskapsskikk for små foretak.

Eiendeler bestemt til varig eie eller bruk er klassifisert som anleggsmidler. Andre eiendeler er klassifisert som omløpsmidler. Fordringer som skal tilbakebetales innen ett år er uansett klassifisert som omløpsmidler. Ved klassifisering av kortsiktig og langsiktig gjeld er analoge kriterier lagt til grunn.

Anleggsmidler som garasjer og vaktmesterleilighet vurderes til anskaffelseskost. Større anleggsmidler som traktor og lignende med begrenset økonomisk levetid avskrives planmessig over 5 år. Mindre anskaffelser, men over kr. 30.000,- avskrives planmessig over 3 år. Omløpsmidler vurderes til lavest av anskaffelseskost og virkelig verdi. Fordringer er oppført til pålydende etter fradrag for forventede tap.

Inntekter er resultatført når de er opptjent. Det er foretatt avsetning for påløpte kostnader som strøm, varmtvann og lignende. Vedlikehold kostnadsføres etter hvert som vedlikehold faktisk er utført.

I eierseksjonssameier aktiveres ikke eiendommen i balansen, i det eiendommen fremkommer som en ideell andel for den enkelte seksjonseier. Alle utgifter til rehabilitering og påkostninger kostnadsføres fortløpede i den perioden tiltakene utføres. Den verdiøkningen som disse rehabiliterings- og påkostningstiltakene medfører tilfaller den enkelte sameier uten at tiltaket aktiveres i sameiet. I situasjoner hvor slike tiltak finansieres gjennom felles låneopptak i sameiet, vil låneopptaket fremkomme som gjeld i sameiets balanse og nedbetales gjennom sameiets felleskostnader. I slike tilfelle kan sameiets egenkapital fremstå som negativ i det eiendelene som er knyttet til tiltaket ikke vil fremkomme i balansen.

Note 1 - Felleskostnader

	Regnskap 2024-12	Regnskap 2023-12	Budsjett 2024	Budsjett 2025
Felleskostnader bolig	3 293 496	3 357 864	3 293 400	4 022 000
Avdrag ordinære lån	619 992	249 696	620 000	100 000
Renter ordinære lån	450 000	115 056	450 000	600 000
Sum	**4 363 488**	**3 722 616**	**4 363 400**	**4 722 000**

Note 2 - Annen driftsinntekt

	Regnskap 2024-12	Regnskap 2023-12	Budsjett 2024	Budsjett 2025
Oppstillingsplass	0	60 550	0	0
Utleie plass til mobilantenne	61 915	0	55 000	60 000
Sum	**61 915**	**60 550**	**55 000**	**60 000**

Note 3 - Lønnskostnad

	Regnskap 2024-12	Regnskap 2023-12	Budsjett 2024	Budsjett 2025
Styrehonorar	130 000	130 000	130 000	130 000
Arbeidsgiveravgift	18 330	18 330	18 500	18 500
Sum	**148 330**	**148 330**	**148 500**	**148 500**

Ingen ansatte

Note 4 - Kostnad lokaler

	Regnskap 2024-12	Regnskap 2023-12	Budsjett 2024	Budsjett 2025
Leie lokale og felleskostnader	750	0	1 000	3 000
Renovasjon, vann, avløp o.l.	1 337 212	1 091 103	1 300 000	1 470 000
Lys, varme, energi	41 293	60 159	70 000	45 000
Renhold	102 960	110 997	118 000	125 000
Løpende drifts og serviceavtaler lokaler	60 055	43 574	109 000	65 000
Sommer- og vinterkostnader	0	13 750	10 000	5 000
Sum	**1 542 270**	**1 319 583**	**1 608 000**	**1 713 000**

Note 5 - Verktøy, inventar og driftsmateriale

	Regnskap 2024-12	Regnskap 2023-12	Budsjett 2024	Budsjett 2025
Verktøy	8 183	4 877	10 000	10 000
Sum	**8 183**	**4 877**	**10 000**	**10 000**

Note 6 - Reparasjon og vedlikehold

	Regnskap 2024-12	Regnskap 2023-12	Budsjett 2024	Budsjett 2025
Reparasjon og vedlikehold bygninger	418 086	394 684	483 000	400 000
Reparasjon og vedlikehold fellesanlegg	143 076	1 680	0	200 000
Reparasjon og vedlikehold uteområde	0	20 000	22 000	10 000
Reparasjon og vedlikehold annet	0	0	60 000	80 000
Sum	**561 162**	**416 364**	**565 000**	**690 000**

Note 7 - Periodisk vedlikehold

	Regnskap 2024-12	Regnskap 2023-12	Budsjett 2024	Budsjett 2025
VVS	466 114	0	0	0
Sum	466 114	4 195 254	4 750 000	5 000 000

Note 8 - Annen driftskostnad

	Regnskap 2024-12	Regnskap 2023-12	Budsjett 2024	Budsjett 2025
Forretningsførerhonorar	146 836	140 636	146 000	153 000
Honorar for teknisk rådgivning	19 165	32 276	60 000	60 000
Honorar konsulenttjenester	3 750	0	0	0
Annen fremmed tjeneste	470 816	370 833	465 000	505 000
Møte, kurs, oppdatering o.l.	42 750	0	30 000	5 000
Elektronisk kommunikasjon	165	0	1 000	1 000
Porto og andre forsendelseskostnader	5 568	11 397	11 000	8 000
Elektroniske fellesavtaler	366 556	337 721	367 000	376 000
Gave, ikke fradragsberettiget	459	0	2 000	2 000
Kontingent boligbyggelaget	500	0	500	500
Forsikringspremie	224 876	256 840	226 000	270 000
Styre- og bedriftsforsamlingsmøter	5 941	3 137	5 000	7 000
Eiendomskatt og festeavgift	85 018	85 018	85 050	85 050
Bank og kortgebyrer	3 186	3 247	4 000	4 000
Kostnader for bomiljøtiltak	780	0	3 000	3 000
Sum	**1 376 365**	**1 241 105**	**1 405 550**	**1 479 550**

Note 9 - Finansinntekt

	Regnskap 2024-12	Regnskap 2023-12	Budsjett 2024	Budsjett 2025
Renter på restanse	4 174	2 722	0	0
Renter plasseringskonto	151 181	15 429	2 000	10 000
Finansinntekt	0	24 917	0	0
Sum	**155 355**	**43 068**	**2 000**	**10 000**

Note 10 - Finanskostnad

	Regnskap 2024-12	Regnskap 2023-12	Budsjett 2024	Budsjett 2025
Renteutgifter langsiktig lån	716 074	324 102	450 000	600 000
Sum	**716 074**	**324 102**	**450 000**	**600 000**

Note 11 - Andre fordringer

	Regnskap 2024-12	Regnskap 2023-12
Restanse miljøgebyr (mva)	1 050	550
Erstatningsmessige skader	401 586	0
Sum	**402 636**	**550**

Kortsiktige fordringer

Note 12 - Bankinnskudd, kasse og lignende

	Regnskap 2024-12	Regnskap 2023-12
Bankinnskudd (driftskto)	785 596	6 137 548
Sparekonto Boligbanken	2 671 643	521 702
Sum	**3 457 240**	**6 659 250**

Note 13 - Egenkapital

	Regnskap 2024-12	Regnskap 2023-12
Opptjent egenkapital		
Annen egenkapital		
IB annen egenkapital	-4 894 073	-1 070 692
Fra årets resultat	-237 741	-3 823 381
Sum annen egenkapital	-5 131 814	-4 894 073
Sum egenkapital	-5 131 814	-4 894 073

Sameiet har pr 31.12. en bokført negativ egenkapital/udekket tap. Dette vil oppstå ved utføring av større vedlikehold-/rehabiliteringsarbeider fordi arbeidene blir kostnadsført og ikke aktivert i regnskapet. Vedlikeholdet/rehabiliteringen er finansiert ved låneopptak og vil bli tilbakebetalt via felleskostnadene. Det foreligger av denne grunn ingen usikkerhet om fortsatt drift.

Note 14 - Gjeld til kredittinstitusjoner

	Balanse 2024-12	Balanse 2023-12
Gjeldsbrevlån	0	2 029 778
Gjeldsbrevlån	8 721 830	8 819 299
Sum	**8 721 830**	**10 849 077**

Det er stilt følgende pant: blankolån

Note 15 - Gjeld

Kreditor:	**Handelsbanken**	**Handelsbanken**
Formål:	Rehabilitering lån	Bytte dører
Lånenummer:	**94907069006**	**94907047223**
Lånetype:	Annuitet	Annuitet
Opptaksår:	2023	2018
Rentesats:	6.90 %	7.30 %
Beregnet innfridd:	13.06.2053	23.10.2024
Opprinnelig lånebeløp:	9 000 000	3 312 750
Lånesaldo 01.01:	8 819 213	2 029 778
Avdrag i perioden:	97 383	2 029 778
Lånesaldo 31.12:	**8 721 830**	**0**
Saldo 5 år frem i tid:	8 134 158	0

Gjeld

	Ant. andeler	**Andel gjeld 31.12**	**Sum fellesgjeld**
Antall andeler, andel gjeld og sum av fellesgjeld lån 94907069006	42	129 977	5 459 034
	6	129 401	776 406
	6	116 159	696 954
	6	115 439	692 634
	12	91 401	1 096 812

Note 16 - Annen kortsiktig gjeld

	Regnskap 2024-12	**Regnskap 2023-12**
Påløpte renter	31 241	37 244
Påløpte kostnader	29 155	0
Forskudd inkassogebyr (mva)	50	50
Sum	**60 446**	**37 294**

Note 17 - Disponible midler

	Regnskap 2024-12	**Regnskap 2023-12**
Disponible midler per 01.01 IB	5 954 604	1 198 694
Endringer disponible midler:		
Årets resultat (se resultatregnskap)	-237 741	-3 823 381
Fradrag for avdrag langsiktig lån	-2 127 161	-420 795
Opptak lån	0	9 000 000
Årets endring disponible midler	-2 364 902	4 755 824
Disponible midler UB	3 589 616	5 954 604

Resultat og balanse med noter for Askerlia Boligsameie 10.

Dokumentet er signert elektronisk av:

For Askerlia Boligsameie 10

Styreleder	Kjell Gran (sign.)	05.04.2025
Styremedlem	Christoffer Andreas Vullstad (sign.)	05.04.2025
Styremedlem	Christina Høvik (sign.)	31.03.2025

KPMG AS
Sørkedalsveien 6
Postboks 7000 Majorstuen
0306 Oslo

Telephone +47 45 40 40 63
Fax
Internet www.kpmg.no
Enterprise 935 174 627 MVA

Til årsmøtet i Askerlia Boligsameie 10

Uavhengig revisors beretning

Konklusjon

Vi har revidert sameiet Askerlia Boligsameie 10s årsregnskap som består av balanse per 31. desember 2024, resultatregnskap og oppstilling over endring av disponible midler for regnskapsåret avsluttet per denne datoen og noter til årsregnskapet, herunder et sammendrag av viktige regnskapsprinsipper.

Etter vår mening

- oppfyller årsregnskapet gjeldende lovkrav,
- gir årsregnskapet et rettvisende bilde av sameiets finansielle stilling per 31. desember 2024, og av dets resultater og endringer i disponible midler for regnskapsåret avsluttet per denne datoen i samsvar med regnskapslovens regler og god regnskapsskikk i Norge.

Grunnlag for konklusjonen

Vi har gjennomført revisjonen i samsvar med de internasjonale revisjonsstandardene International Standards on Auditing (ISA-ene). Våre oppgaver og plikter i henhold til disse standardene er beskrevet nedenfor under *Revisors oppgaver og plikter ved revisjonen av årsregnskapet*. Vi er uavhengige av sameiet slik det kreves i lov, forskrift og International Code of Ethics for Professional Accountants (inkludert internasjonale uavhengighetsstandarder) utstedt av the International Ethics Standards Board for Accountants (IESBA-reglene), og vi har overholdt våre øvrige etiske forpliktelser i samsvar med disse kravene. Innhentet revisjonsbevis er etter vår vurdering tilstrekkelig og hensiktsmessig som grunnlag for vår konklusjon.

Øvrig informasjon

Styret (ledelsen) er ansvarlig for øvrig informasjon som er publisert sammen med årsregnskapet. Øvrig informasjon omfatter budsjettall som er presentert sammen med årsregnskapet. Vår konklusjon om årsregnskapet ovenfor dekker ikke øvrig informasjon.

I forbindelse med revisjonen av årsregnskapet er det vår oppgave å lese øvrig informasjon. Formålet er å vurdere hvorvidt det foreligger vesentlig inkonsistens mellom den øvrige informasjonen og årsregnskapet og den kunnskap vi har opparbeidet oss under revisjonen av årsregnskapet, eller hvorvidt øvrig informasjon ellers fremstår som vesentlig feil. Vi har plikt til å rapportere dersom øvrig informasjon fremstår som vesentlig feil. Vi har ingenting å rapportere i så henseende.

Ledelsens ansvar for årsregnskapet

Ledelsen er ansvarlig for å utarbeide årsregnskapet og for at det gir et rettvisende bilde i samsvar med regnskapslovens regler og god regnskapsskikk i Norge. Ledelsen er også ansvarlig for slik intern kontroll som den finner nødvendig for å kunne utarbeide et årsregnskap som ikke inneholder vesentlig feilinformasjon, verken som følge av misligheter eller utilsiktede feil.

Ved utarbeidelsen av årsregnskapet må ledelsen ta standpunkt til sameiets evne til fortsatt drift og opplyse om forhold av betydning for fortsatt drift. Forutsetningen om fortsatt drift skal legges til grunn for årsregnskapet så lenge det ikke er sannsynlig at virksomheten vil bli avviklet.

Revisors oppgaver og plikter ved revisjonen av årsregnskapet

Vårt mål er å oppnå betryggende sikkerhet for at årsregnskapet som helhet ikke inneholder vesentlig feilinformasjon, verken som følge av misligheter eller utilsiktede feil, og å avgi en revisjonsberetning som inneholder vår konklusjon. Betryggende sikkerhet er en høy grad av sikkerhet, men ingen garanti

Penneo Dokumentnøkkel: N5QRY-N1D0L-MYXS7-RTHKC-UKHXW-V8DLI

KPMG AS, a Norwegian limited liability company and member firm of the KPMG network of independent member firms affiliated with KPMG International Cooperative ("KPMG International"), a Swiss entity.

Statsautoriserte revisorer - medlemmer av Den norske Revisorforening

Offices in:
Oslo, Alta, Arendal, Bergen, Bodø, Drammen, Elverum, Finnsnes, Hamar, Haugesund, Knarvik, Kristiansand, Mo i Rana, Molde, Skien, Sandefjord, Sandnessjøen, Stavanger, Stord, Straume, Tromsø, Trondheim, Tynset, Ålesund

for at en revisjon utført i samsvar med ISA-ene, alltid vil avdekke vesentlig feilinformasjon som eksisterer. Feilinformasjon kan oppstå som følge av misligheter eller utilsiktede feil. Feilinformasjon blir vurdert som vesentlig dersom den enkeltvis eller samlet med rimelighet kan forventes å påvirke økonomiske beslutninger som brukerne foretar basert på årsregnskapet.

Som del av en revisjon i samsvar med ISA-ene, utøver vi profesjonelt skjønn og utviser profesjonell skepsis gjennom hele revisjonen. I tillegg:

- identifiserer og vurderer vi risikoen for vesentlig feilinformasjon i årsregnskapet, enten det skyldes misligheter eller utilsiktede feil. Vi utformer og gjennomfører revisjonshandlinger for å håndtere slike risikoer, og innhenter revisjonsbevis som er tilstrekkelig og hensiktsmessig som grunnlag for vår konklusjon. Risikoen for at vesentlig feilinformasjon som følge av misligheter ikke blir avdekket, er høyere enn for feilinformasjon som skyldes utilsiktede feil, siden misligheter kan innebære samarbeid, forfalskning, bevisste utelatelser, uriktige fremstillinger eller overstyring av intern kontroll.

- opparbeider vi oss en forståelse av den interne kontroll som er relevant for revisjonen, for å utforme revisjonshandlinger som er hensiktsmessige etter omstendighetene, men ikke for å gi uttrykk for en mening om effektiviteten av sameiets interne kontroll.

- evaluerer vi om de anvendte regnskapsprinsippene er hensiktsmessige og om regnskapsestimatene og tilhørende noteopplysninger utarbeidet av ledelsen er rimelige.

- konkluderer vi på hensiktsmessigheten av ledelsens bruk av fortsatt drift-forutsetningen ved avleggelsen av årsregnskapet, basert på innhentede revisjonsbevis, og hvorvidt det foreligger vesentlig usikkerhet knyttet til hendelser eller forhold som kan skape tvil av betydning om sameiets evne til fortsatt drift. Dersom vi konkluderer med at det eksisterer vesentlig usikkerhet, kreves det at vi i revisjonsberetningen henleder oppmerksomheten på tilleggsopplysningene i årsregnskapet, eller, dersom slike tilleggsopplysninger ikke er tilstrekkelige, at vi modifiserer vår konklusjon. Våre konklusjoner er basert på revisjonsbevis innhentet inntil datoen for revisjonsberetningen. Etterfølgende hendelser eller forhold kan imidlertid medføre at sameiet ikke fortsetter driften.

- evaluerer vi den samlede presentasjonen, strukturen og innholdet i årsregnskapet, inkludert tilleggsopplysningene, og hvorvidt årsregnskapet gir uttrykk for de underliggende transaksjonene og hendelsene på en måte som gir et rettvisende bilde.

Vi kommuniserer med styret blant annet om det planlagte omfanget av revisjonen og til hvilken tid revisjonsarbeidet skal utføres. Vi utveksler også informasjon om forhold av betydning som vi har avdekket i løpet av revisjonen, herunder om eventuelle svakheter av betydning i den interne kontrollen.

Oslo
KPMG AS

Svein Wiig
Statsautorisert revisor
(elektronisk signert)

Penneo Dokumentnøkkel: N5QRY-N1D0L-MYXS7-RTHKC-UKHXW-V8DLI

Signaturene i dette dokumentet er juridisk bindende. Dokument signert med "Penneo™ - sikker digital signatur". De signerende parter sin identitet er registrert, og er listet nedenfor.

"Med min signatur bekrefter jeg alle datoer og innholdet i dette dokument."

Wiig, Svein Christian
Statsautorisert revisor
På vegne av: KPMG AS
Serienummer: no_bankid:9578-5994-4-770793
IP: 80.232.xxx.xxx
2025-04-08 13:02:20 UTC

Penneo Dokumentnøkkel: N5QRY-N1D0L-MYXS7-RTHKC-UKHXW-V8DLI

Dette dokumentet er signert digitalt via **Penneo.com**. De signerte dataene er validert ved hjelp av den matematiske hashverdien av det originale dokumentet. All kryptografisk bevisføring er innebygd i denne PDF-en for fremtidig validering.

Dette dokumentet er forseglet med et kvalifisert elektronisk segl ved bruk av et sertifikat og et tidsstempel fra en kvalifisert tillitstjenesteleverandør.

Slik kan du bekrefte at dokumentet er originalt
Når du åpner dokumentet i Adobe Reader, kan du se at det er sertifisert av **Penneo A/S.** Dette beviser at innholdet i dokumentet ikke har blitt endret siden tidspunktet for signeringen. Bevis for de individuelle signatørenes digitale signaturer er vedlagt dokumentet.

Du kan bekrefte de kryptografiske bevisene ved hjelp av Penneos validator, **https://penneo.com/validator**, eller andre valideringsverktøy for digitale signaturer.

DRIFTS- OG VEDLIKEHOLDSINSTRUKSJONER

Renovert rørsystem

For vedlikehold av rør etter relining følger en rekke anbefalinger. Det er viktig at disse instruksjonene følges ved fremtidige renoveringer av kjøkken og bad, og at installasjonen utføres av en kvalifisert installatør, for at garantier og forsikring skal gjelde.

Vedlikehold av rørsystem:

Vi anbefaler å spyle avløp, både horisontalt og vertikalt, minst hvert femte år.

Bruk et autorisert firma som kan vedlikeholdsspyle rørene.

Kaustisk soda eller Plumbo i pulverform må ikke helles ned i avløpet. Bruk heller flytende avløsåpner. (Mudin e.l) Ofte fungerer det med varmt vann og vaskemiddel for å løse eventuelle blokkeringer. Hvis stoppet ikke slipper etter vaskemiddel og Mudin, må du kontakte autorisert personell for å fikse problemet. I mange tilfeller er problemet i vannlåsen og ikke i selve røret.

Gulvsluk støpejern:

- Vedlikehold

Etter en periode med bruk vil det samle seg gjenstander og ikke minst hår i sluket. Dette betyr at vannføringen reduseres, noe som medfører fare for tilbakeslag. For å unngå dette bør slukene rengjøres minst fire ganger i året. Dette gjøres ved å stikke hånden ned i sluket og fjerne fremmedlegemer, skylle sluket med en hånddusj og rengjøre bak slukets tunge (se bilde). Fjern rengjøringspluggen for bedre tilgang, men ikke glem sett sammen rengjøringspluggen igjen etter rengjøring. Siste løsning er flytende avløpsåpner.

Gulvsluk plastsluk:

- Vedlikehold

Fjerne først slukkoppen og rengjør på samme måten som over.

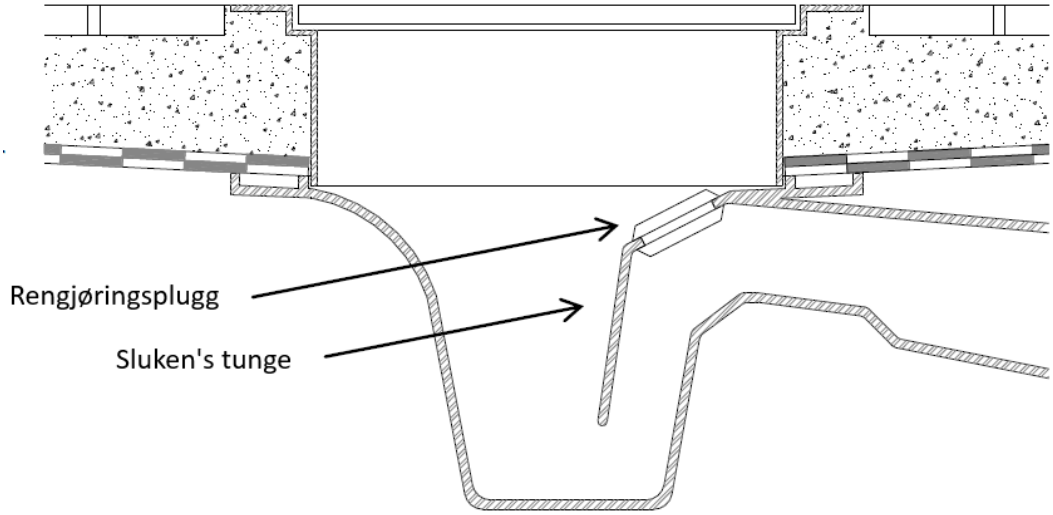

Tilkobling av nytt rør til eksisterende fornyet rør:

Sammenføyning kan skje mellom to rør av samme materiale eller mellom to rør av forskjellige materialer. Sammenkobling kan skje mellom rør av samme dimensjon eller mellom et større rehabilitert rør og et mindre nytt rør.

• Skjæring av avløpsrør må utføres vinkelrett på røret.

Etter kutting må den frie enden forsegles mellom det nye og gamle røret for å forhindre korrosjon og lekkasje.



Forsegle mellom nytt og gammelt rør

Bruk Sikaflex-521 FC for forsegling av skjøten av tverrsnittet mellom gammelt rør og rørfornyet rør.

Sammenkoblingen må utføres med en typegodkjent kobling / nippel. For eksempel jetkobling.

Ved montering av nye grenrør på stammer med rørfornying brukes Sacpro connection. Se separat beskrivelse: Installation av «Sacparts Relining Connection»



Utskifting av sluk etter rørfornying:

Vi anbefaler sluk med sideutløp DN75mm. Det må ikke installeres 90 graders bend mellom nytt plastsluk og rehabilitert rør i gulvet. Bruk heller 2stk. 45 graders bend.

Ved kapping av et rørfornyet gulvsluk må det utvises stor forsiktighet slik at det rørfornyede røret ikke blir skadet. Vi anbefaler bruk av bajonettsag med et nytt/skarpt sagblad.

Resultatregnskap Askerlia Fellesråd, 2024

	Note	Regnskap 2024-12	Regnskap 2023-12	Budsjett 2024	Budsjett 2025
Inntekter					
Felleskostnader	1	4 128 668	3 253 723	3 754 100	4 418 800
Annen driftsinntekt	2	820 729	813 716	795 000	2 905 000
Sum inntekter		4 949 397	4 067 439	4 549 100	7 323 800
Kostnader					
Lønnskostnad	3	448 413	408 478	469 000	536 000
Kostnad lokaler	4	2 924 790	2 876 096	3 129 000	2 709 000
Verktøy, inventar og driftsmateriale	5	0	66 241	80 000	55 000
Reparasjon og vedlikehold	6	849 871	1 179 892	900 000	1 335 000
Annen driftskostnad	7	401 642	295 611	401 000	2 395 500
Sum kostnader		4 624 717	4 826 318	4 979 000	7 030 500
Resultat før finansielle poster		324 680	-758 879	-429 900	293 300
Finansielle poster					
Finansinntekt	8	31 211	18 914	0	5 000
Sum finansielle poster		31 211	18 914	0	5 000
Årsresultat		355 891	-739 965	-429 900	298 300

Balanse Askerlia Fellesråd, 2024

	Note	Balanse 2024-12	Balanse 2023-12
Eiendeler			
Anleggsmidler:			
Varige driftsmidler			
Finansielle anleggsmidler			
Omløpsmidler			
Fordringer			
Restanse innbetalinger		27 486	288 203
Andre fordringer	9	288 213	278 636
Sum fordringer		315 699	566 839
Bankinnskudd, kasse o.l	10	1 165 045	503 641
Sum omløpsmidler		1 480 743	1 070 480
Sum eiendeler		1 480 743	1 070 480

Balanse Askerlia Fellesråd, 2024

	Note	Balanse 2024-12	Balanse 2023-12
Egenskapital og gjeld			
Egenkapital			
Innskutt egenkapital			
Opptjent egenkapital			
Annen egenkapital	11	1 253 690	897 799
Sum egenkapital		1 253 690	897 799
Gjeld			
Langsiktig gjeld			
Kortsiktig gjeld			
Leverandørgjeld		205 465	152 458
Forskudd innbetalinger		20 677	20 677
Annen kortsiktig gjeld	12	911	-454
Sum kortsiktig gjeld		227 053	172 681
Sum gjeld		227 053	172 681
Sum egenkapital og gjeld		1 480 743	1 070 480

Askerlia Fellesråd

Sted:_____, dato:_____

Anne Granerud Styreleder	Mari-Anne Finckenhagen Styremedlem	Hanna-Karin Englund Styremedlem
Torbjørn Olsen Styremedlem	Line Wulff Styremedlem	Gøran Søbye Styremedlem
Stein Karlsen Styremedlem	Christian Skrede Styremedlem	Kjell Gran Styremedlem
Cathrine Knutzen Styremedlem	Knut Inge Apesland Styremedlem	Ida Øiesvold Styremedlem

Note 0 - Regnskapsprinsipper

Årsregnskapet bestående av resultatregnskap, balanse og noteopplysninger er avlagt i samsvar med regnskapsloven av 17. juli 1998 og god regnskapsskikk for små foretak.

Eiendeler bestemt til varig eie eller bruk er klassifisert som anleggsmidler. Andre eiendeler er klassifisert som omløpsmidler. Fordringer som skal tilbakebetales innen ett år er uansett klassifisert som omløpsmidler. Ved klassifisering av kortsiktig og langsiktig gjeld er analoge kriterier lagt til grunn.

Anleggsmidler som garasjer og vaktmesterleilighet vurderes til anskaffelseskost. Større anleggsmidler som traktor og lignende med begrenset økonomisk levetid avskrives planmessig over 5 år. Mindre anskaffelser, men over kr. 30.000,- avskrives planmessig over 3 år. Omløpsmidler vurderes til lavest av anskaffelseskost og virkelig verdi. Fordringer er oppført til pålydende etter fradrag for forventede tap.

Inntekter er resultatført når de er opptjent. Det er foretatt avsetning for påløpte kostnader som strøm, varmtvann og lignende. Vedlikehold kostnadsføres etter hvert som vedlikehold faktisk er utført.

I eierseksjonssameier aktiveres ikke eiendommen i balansen, i det eiendommen fremkommer som en ideell andel for den enkelte seksjonseier. Alle utgifter til rehabilitering og påkostninger kostnadsføres fortløpede i den perioden tiltakene utføres. Den verdiøkningen som disse rehabiliterings- og påkostningstiltakene medfører tilfaller den enkelte sameier uten at tiltaket aktiveres i sameiet. I situasjoner hvor slike tiltak finansieres gjennom felles låneopptak i sameiet, vil låneopptaket fremkomme som gjeld i sameiets balanse og nedbetales gjennom sameiets felleskostnader. I slike tilfelle kan sameiets egenkapital fremstå som negativ i det eiendelene som er knyttet til tiltaket ikke vil fremkomme i balansen.

Note 1 - Felleskostnader

	Regnskap 2024-12	Regnskap 2023-12	Budsjett 2024	Budsjett 2025
Felleskostnader bolig	4 119 868	3 244 923	3 745 300	4 410 000
Festeavgift	8 800	8 800	8 800	8 800
Sum	**4 128 668**	**3 253 723**	**3 754 100**	**4 418 800**

Note 2 - Annen driftsinntekt

	Regnskap 2024-12	Regnskap 2023-12	Budsjett 2024	Budsjett 2025
Garasjeinntekter	0	0	0	2 100 000
Parkering ute	805 729	798 716	780 000	760 000
Utleid lokale	0	0	0	30 000
Leieinntekter	15 000	15 000	15 000	15 000
Sum	**820 729**	**813 716**	**795 000**	**2 905 000**

Note 3 - Lønnskostnad

	Regnskap 2024-12	Regnskap 2023-12	Budsjett 2024	Budsjett 2025
Styrehonorar	393 000	358 000	411 000	470 000
Arbeidsgiveravgift	55 413	50 478	58 000	66 000
Sum	**448 413**	**408 478**	**469 000**	**536 000**

Ingen faste ansatte

Note 4 - Kostnad lokaler

	Regnskap 2024-12	Regnskap 2023-12	Budsjett 2024	Budsjett 2025
Leie lokale og felleskostnader	7 500	4 500	5 000	14 000
Renovasjon, vann, avløp o.l.	376 229	361 391	431 000	460 000
Vaktmestertjenester	1 675 500	1 352 000	1 700 000	1 725 000
Lys, varme, energi	18 971	0	0	265 000
Løpende drifts og serviceavtaler lokaler	846 591	1 009 854	918 000	170 000
Sommer- og vinterkostnader	0	148 351	75 000	75 000
Sum	**2 924 790**	**2 876 096**	**3 129 000**	**2 709 000**

Note 5 - Verktøy, inventar og driftsmateriale

	Regnskap 2024-12	Regnskap 2023-12	Budsjett 2024	Budsjett 2025
Verktøy	0	66 241	80 000	55 000
Sum	**0**	**66 241**	**80 000**	**55 000**

Note 6 - Reparasjon og vedlikehold

	Regnskap 2024-12	Regnskap 2023-12	Budsjett 2024	Budsjett 2025
Reparasjon og vedlikehold bygninger	0	130 799	0	500 000
Reparasjon og vedlikehold fellesanlegg	230 104	687 150	300 000	0
Reparasjon og vedlikehold uteområde	619 768	361 943	400 000	835 000
Reparasjon og vedlikehold annet	0	0	200 000	0
Sum	**849 871**	**1 179 892**	**900 000**	**1 335 000**

Note 7 - Annen driftskostnad

	Regnskap 2024-12	Regnskap 2023-12	Budsjett 2024	Budsjett 2025
Honorar revisjon	0	0	0	18 000
Forretningsførerhonorar	86 161	82 230	85 500	263 500
Honorar for juridisk bistand	267 119	160 413	250 000	700 000
Honorar for teknisk rådgivning	0	0	0	100 000
Løpende drifts- og serviceavtaler	0	0	0	1 067 000
Elektronisk kommunikasjon	3 416	0	0	0
Porto og andre forsendelseskostnader	0	100	2 000	22 000
Elektroniske fellesavtaler	0	0	0	14 000
Kontingent, ikke fradragsberettiget	4 800	4 500	4 500	5 000
Gave, ikke fradragsberettiget	1 365	0	3 000	3 000
Forsikringspremie	11 059	10 906	11 000	99 200
Styre- og bedriftsforsamlingsmøter	16 647	16 205	25 000	75 000
Eiendomskatt og festeavgift	0	0	0	8 800
Bank og kortgebyrer	1 688	8 151	10 000	20 000
Kostnader for bomiljøtiltak	9 387	13 106	10 000	0
Sum	**401 642**	**295 611**	**401 000**	**2 395 500**

Note 8 - Finansinntekt

	Regnskap 2024-12	Regnskap 2023-12	Budsjett 2024	Budsjett 2025
Renter på restanse	77	0	0	0
Renter plasseringskonto	29 989	17 772	0	5 000
Finansinntekt	1 145	1 142	0	0
Sum	**31 211**	**18 914**	**0**	**5 000**

Note 9 - Andre fordringer

	Regnskap 2024-12	Regnskap 2023-12
Periodisering kostnader	96 867	80 619
Andre kortsiktige fordringer	191 346	198 016
Sum	**288 213**	**278 636**

Kortsiktige fordringer

Note 10 - Bankinnskudd, kasse og lignende

	Regnskap 2024-12	Regnskap 2023-12
Bankinnskudd (driftskto)	310 615	78 477
Sparekonto Boligbanken	854 430	425 165
Sum	**1 165 045**	**503 641**

Skattetrekkskonto viser boligselskapets andel av felles skattetrekkskonto for ABBLs klienter

Note 11 - Egenkapital

	Regnskap 2024-12	Regnskap 2023-12
Opptjent egenkapital		
Annen egenkapital		
IB annen egenkapital	897 799	1 637 764
Fra årets resultat	355 891	-739 965
Sum annen egenkapital	1 253 690	897 799
Sum egenkapital	1 253 690	897 799

Note 12 - Annen kortsiktig gjeld

	Regnskap 2024-12	Regnskap 2023-12
Skyldig arbeidsgiveravgift	-454	-454
Utleggskonto	1 365	0
Sum	**911**	**-454**

Note 13 - Disponible midler

	Regnskap 2024-12	Regnskap 2023-12
Disponible midler per 01.01 IB	897 799	1 637 764
Endringer disponible midler:		
Årets resultat (se resultatregnskap)	355 891	-739 965
Årets endring disponible midler	355 891	-739 965
Disponible midler UB	1 253 690	897 799

Avdeling uteområde

	Regnskap 2024-12	Regnskap 2023-12
Inntekter		
Kostnader		
Løpende drifts og serviceavtaler lokaler	42 000	0
Reparasjon og vedlikehold fellesanlegg	141 818	0
Reparasjon og vedlikehold uteområde	576 596	0
Sum kostnader	760 414	0
Resultat før finansielle poster	-760 414	0
Finansielle poster		
Årsresultat	-760 414	0

Avdeling bomiljø

	Regnskap 2024-12	Regnskap 2023-12	Budsjett 2023	Budsjett 2025
Inntekter				
Kostnader				
Løpende drifts og serviceavtaler lokaler	8 125	0	0	0
Reparasjon og vedlikehold uteområde	24 422	0	0	135 000
Annen driftskostnad	3 671	0	0	0
Sum kostnader	36 218	0	0	135 000
Resultat før finansielle poster	-36 218	0	0	-135 000
Finansielle poster				
Årsresultat	-36 218	0	0	-135 000

Avdeling uteparkering

	Regnskap 2024-12	Regnskap 2023-12	Budsjett 2024	Budsjett 2025
Inntekter				
Inntekter garasjedrift	805 729	798 716	0	760 000
Sum inntekter	805 729	798 716	0	760 000
Kostnader				
Lys, varme, energi	0	0	0	40 000
Løpende drifts og serviceavtaler lokaler	656 530	873 836	0	0
Reparasjon og vedlikehold fellesanlegg	79 124	0	0	0
Reparasjon og vedlikehold uteområde	18 750	0	0	0
Løpende drifts- og serviceavtaler	0	0	0	712 000
Elektronisk komunikasjon	3 416	0	0	0
Sum kostnader	757 819	873 836	0	760 000
Resultat før finansielle poster	47 910	-75 119	0	0
Finansielle poster				
Årsresultat	47 910	-75 119	0	0

Resultat og balanse med noter for Askerlia Fellesråd.

Dokumentet er signert elektronisk av:

For Askerlia Fellesråd

Styreleder	Anne Granerud (sign.)	27.02.2025
Styremedlem	Cathrine Knutzen (sign.)	24.02.2025
Styremedlem	Christian Skrede (sign.)	26.02.2025
Styremedlem	Knut Inge Apesland (sign.)	25.02.2025
Styremedlem	Kjell Gran (sign.)	25.02.2025
Styremedlem	Hanna-Karin Englund (sign.)	27.02.2025
Styremedlem	Mari-Anne Finckenhagen (sign.)	25.02.2025
Styremedlem	Ida Øiesvold (sign.)	24.02.2025
Styremedlem	Line Wulff (sign.)	26.02.2025
Styremedlem	Gøran Søbye (sign.)	26.02.2025
Styremedlem	Stein Karlsen (sign.)	24.02.2025
Styremedlem	Torbjørn Olsen (sign.)	24.02.2025

KPMG AS
Sørkedalsveien 6
Postboks 7000 Majorstuen
0306 Oslo

Telephone +47 45 40 40 63
Fax
Internet www.kpmg.no
Enterprise 935 174 627 MVA

Til årsmøtet i Askerlia Fellesråd

Uavhengig revisors beretning

Konklusjon

Vi har revidert sameiet Askerlia Fellesråds årsregnskap som består av balanse per 31. desember 2024, resultatregnskap og oppstilling over endring av disponible midler for regnskapsåret avsluttet per denne datoen og noter til årsregnskapet, herunder et sammendrag av viktige regnskapsprinsipper.

Etter vår mening

- oppfyller årsregnskapet gjeldende lovkrav,
- gir årsregnskapet et rettvisende bilde av sameiets finansielle stilling per 31. desember 2024, og av dets resultater og endringer i disponible midler for regnskapsåret avsluttet per denne datoen i samsvar med regnskapslovens regler og god regnskapsskikk i Norge.

Grunnlag for konklusjonen

Vi har gjennomført revisjonen i samsvar med de internasjonale revisjonsstandardene International Standards on Auditing (ISA-ene). Våre oppgaver og plikter i henhold til disse standardene er beskrevet nedenfor under *Revisors oppgaver og plikter ved revisjonen av årsregnskapet*. Vi er uavhengige av sameiet slik det kreves i lov, forskrift og International Code of Ethics for Professional Accountants (inkludert internasjonale uavhengighetsstandarder) utstedt av the International Ethics Standards Board for Accountants (IESBA-reglene), og vi har overholdt våre øvrige etiske forpliktelser i samsvar med disse kravene. Innhentet revisjonsbevis er etter vår vurdering tilstrekkelig og hensiktsmessig som grunnlag for vår konklusjon.

Øvrig informasjon

Styret (ledelsen) er ansvarlig for øvrig informasjon som er publisert sammen med årsregnskapet. Øvrig informasjon omfatter budsjettall som er presentert sammen med årsregnskapet. Vår konklusjon om årsregnskapet ovenfor dekker ikke øvrig informasjon.

I forbindelse med revisjonen av årsregnskapet er det vår oppgave å lese øvrig informasjon. Formålet er å vurdere hvorvidt det foreligger vesentlig inkonsistens mellom den øvrige informasjonen og årsregnskapet og den kunnskap vi har opparbeidet oss under revisjonen av årsregnskapet, eller hvorvidt øvrig informasjon ellers fremstår som vesentlig feil. Vi har plikt til å rapportere dersom øvrig informasjon fremstår som vesentlig feil. Vi har ingenting å rapportere i så henseende.

Ledelsens ansvar for årsregnskapet

Ledelsen er ansvarlig for å utarbeide årsregnskapet og for at det gir et rettvisende bilde i samsvar med regnskapslovens regler og god regnskapsskikk i Norge. Ledelsen er også ansvarlig for slik intern kontroll som den finner nødvendig for å kunne utarbeide et årsregnskap som ikke inneholder vesentlig feilinformasjon, verken som følge av misligheter eller utilsiktede feil.

Ved utarbeidelsen av årsregnskapet må ledelsen ta standpunkt til sameiets evne til fortsatt drift og opplyse om forhold av betydning for fortsatt drift. Forutsetningen om fortsatt drift skal legges til grunn for årsregnskapet så lenge det ikke er sannsynlig at virksomheten vil bli avviklet.

Revisors oppgaver og plikter ved revisjonen av årsregnskapet

Vårt mål er å oppnå betryggende sikkerhet for at årsregnskapet som helhet ikke inneholder vesentlig feilinformasjon, verken som følge av misligheter eller utilsiktede feil, og å avgi en revisjonsberetning som inneholder vår konklusjon. Betryggende sikkerhet er en høy grad av sikkerhet, men ingen garanti for at en revisjon utført i samsvar med ISA-ene, alltid vil avdekke vesentlig feilinformasjon som

Penneo Dokumentnøkkel: HG3LX-UUC4X-V12AT-O1FOT-EJOFU-MLD06

KPMG AS, a Norwegian limited liability company and member firm of the KPMG network of independent member firms affiliated with KPMG International Cooperative ("KPMG International"), a Swiss entity.

Statsautoriserte revisorer - medlemmer av Den norske Revisorforening

Offices in:
Oslo, Alta, Arendal, Bergen, Bodø, Drammen, Elverum, Finnsnes, Hamar, Haugesund, Knarvik, Kristiansand, Mo i Rana, Molde, Skien, Sandefjord, Sandnessjøen, Stavanger, Stord, Straume, Tromsø, Trondheim, Tynset, Ålesund

eksisterer. Feilinformasjon kan oppstå som følge av misligheter eller utilsiktede feil. Feilinformasjon blir vurdert som vesentlig dersom den enkeltvis eller samlet med rimelighet kan forventes å påvirke økonomiske beslutninger som brukerne foretar basert på årsregnskapet.

Som del av en revisjon i samsvar med ISA-ene, utøver vi profesjonelt skjønn og utviser profesjonell skepsis gjennom hele revisjonen. I tillegg:

- identifiserer og vurderer vi risikoen for vesentlig feilinformasjon i årsregnskapet, enten det skyldes misligheter eller utilsiktede feil. Vi utformer og gjennomfører revisjonshandlinger for å håndtere slike risikoer, og innhenter revisjonsbevis som er tilstrekkelig og hensiktsmessig som grunnlag for vår konklusjon. Risikoen for at vesentlig feilinformasjon som følge av misligheter ikke blir avdekket, er høyere enn for feilinformasjon som skyldes utilsiktede feil, siden misligheter kan innebære samarbeid, forfalskning, bevisste utelatelser, uriktige fremstillinger eller overstyring av intern kontroll.

- opparbeider vi oss en forståelse av den interne kontroll som er relevant for revisjonen, for å utforme revisjonshandlinger som er hensiktsmessige etter omstendighetene, men ikke for å gi uttrykk for en mening om effektiviteten av sameiets interne kontroll.

- evaluerer vi om de anvendte regnskapsprinsippene er hensiktsmessige og om regnskapsestimatene og tilhørende noteopplysninger utarbeidet av ledelsen er rimelige.

- konkluderer vi på hensiktsmessigheten av ledelsens bruk av fortsatt drift-forutsetningen ved avleggelsen av årsregnskapet, basert på innhentede revisjonsbevis, og hvorvidt det foreligger vesentlig usikkerhet knyttet til hendelser eller forhold som kan skape tvil av betydning om sameiets evne til fortsatt drift. Dersom vi konkluderer med at det eksisterer vesentlig usikkerhet, kreves det at vi i revisjonsberetningen henleder oppmerksomheten på tilleggsopplysningene i årsregnskapet, eller, dersom slike tilleggsopplysninger ikke er tilstrekkelige, at vi modifiserer vår konklusjon. Våre konklusjoner er basert på revisjonsbevis innhentet inntil datoen for revisjonsberetningen. Etterfølgende hendelser eller forhold kan imidlertid medføre at sameiet ikke fortsetter driften.

- evaluerer vi den samlede presentasjonen, strukturen og innholdet i årsregnskapet, inkludert tilleggsopplysningene, og hvorvidt årsregnskapet gir uttrykk for de underliggende transaksjonene og hendelsene på en måte som gir et rettvisende bilde.

Vi kommuniserer med styret blant annet om det planlagte omfanget av revisjonen og til hvilken tid revisjonsarbeidet skal utføres. Vi utveksler også informasjon om forhold av betydning som vi har avdekket i løpet av revisjonen, herunder om eventuelle svakheter av betydning i den interne kontrollen.

Oslo
KPMG AS

Svein Wiig
Statsautorisert revisor
(elektronisk signert)

Penneo Dokumentnøkkel: HG3LX-UUC4X-V12AT-O1FOT-EJOFU-MLD06

PENNEO

Signaturene i dette dokumentet er juridisk bindende. Dokument signert med "Penneo™ - sikker digital signatur". De signerende parter sin identitet er registrert, og er listet nedenfor.

"Med min signatur bekrefter jeg alle datoer og innholdet i dette dokument."

Wiig, Svein Christian
Statsautorisert revisor
På vegne av: KPMG AS
Serienummer: no_bankid:9578-5994-4-770793
IP: 80.232.xxx.xxx
2025-02-28 08:38:39 UTC

bankID

Penneo Dokumentnøkkel: HG3LX-UUC4X-V12AT-O1FOT-EJOFU-MLD06

Dette dokumentet er signert digitalt via **Penneo.com**. De signerte dataene er validert ved hjelp av den matematiske hashverdien av det originale dokumentet. All kryptografisk bevisføring er innebygd i denne PDF-en for fremtidig validering.

Dette dokumentet er forseglet med et kvalifisert elektronisk segl ved bruk av et sertifikat og et tidsstempel fra en kvalifisert tillitstjenesteleverandør.

Slik kan du bekrefte at dokumentet er originalt
Når du åpner dokumentet i Adobe Reader, kan du se at det er sertifisert av **Penneo A/S.** Dette beviser at innholdet i dokumentet ikke har blitt endret siden tidspunktet for signeringen. Bevis for de individuelle signatørenes digitale signaturer er vedlagt dokumentet.

Du kan bekrefte de kryptografiske bevisene ved hjelp av Penneos validator, **https://penneo.com/validator**, eller andre valideringsverktøy for digitale signaturer.

Askerlia Fellesråd

Styrets orientering om året som har gått og om fremtiden

2024 har vært ett år med flere store saker i Fellesrådet.

Garasjesamvirket er besluttet avviklet og Fellesrådet har tatt over drift og ansvar for garasjeanleggene.

Det har vært gjennomført Ekstra ordinære Generalforsamlinger i samtlige 12 Sameier for og avgjøre salg og utvikling av tomtearealer nedenfor sameie 3 og 4 og mellom sameie 5 og 11

Dette har vært den store saken i år og vil fortsette og være det i 2025

Tillitsvalgte

Siden forrige ordinær generalforsamling har boligselskapets tillitsvalgte vært følgende:

Styreleder, Anne Granerud, Ove Jensens vei 12
Styremedlem, Line Wulff, Huldreveien 51
Styremedlem, Knut Inge Apesland, Huldreveien 75
Styremedlem, Mari-Anne Finckenhagen, Huldreveien 85
Styremedlem, Kjell Gran, Huldreveien 95
Styremedlem, Torbjørn Olsen, Huldreveien 21
Styremedlem, Gøran Søbye, Huldreveien 33
Styremedlem, Stein Karlsen, Huldreveien 55
Styremedlem, Cathrine Knutzen, Ove Jensens vei 5
Styremedlem, Christian Skrede, Huldreveien 7
Styremedlem, Ida Øiesvold, Huldreveien 27
Styremedlem, Hanna-Karin Englund, Huldreveien 17

Styremedlemmene i sameiene er varamedlem for sin styreleder

Forretningsførsel og revisjon

Forretningsførselen er i henhold til kontrakt utført av Asker og Bærum Boligbyggelag (ABBL). Boligselskapets revisor er KPMG AS, v/ Svein Wiig.

Bygninger og forsikringer

Fellesrådet består av ingen medlemmer. Selskapets navn er Askerlia Fellesråd med org.nr.: 997385098 i Asker kommune.

Askerlia Fellesråd er ikke selv eier av bygninger eller annen fast eiendom, men er tillagt forvaltningsansvar for festet tomt: Gnr 6/Bnr 272, Bnr 274, Bnr 373, Bnr 374, Bnr 387 og Bnr 388 i Asker kommune. Denne tomten utgjør alt uteareal som tilligger blokkbebyggelsen i Askerlia.

Forsikringer.
Styret har ansvarsforsikring

HMS/Internkontroll

Styret er pålagt å arbeide systematisk med helse, miljø og sikkerhet i henhold til internkontrollforskriften §5.

Askerlia Fellesråd bruker ABBLs HMS system som tilfredsstiller myndighetenes krav innen helse, miljø og sikkerhet.

Alle boligsselskap er pålagt etter internkontrollforskriften å ha et eget hms-system. Internkontroll innebærer vern om liv, helse og materielle verdier, samt det å skape et godt bomiljø for dem som bor der. Skulle en ulykke skje kan det bli stilt spørsmål fra forskjellige myndigheter (Politi, Branntilsynet, Eltilsynet og Arbeidstilsynet) og Forsikringsselskapet om internkontrollen.

Et HMS system skal bl.a. bestå av:
1. Informasjon om aktuelle risikoområder
2. Informasjon om aktuelle lover og forskrifter
3. Rutiner som beskriver hvordan en følger opp det forebyggende arbeidet og hvem som har ansvar for hva
4. Informasjon om krav til eventuell opplæring
5. Hjelpemidler som sjekklister og skjemaer for å følge opp og dokumentere forholdene i boligselskapet
6. System for rapportering og håndtering av feil og mangler (avvik)
7. Rutine for minimum en årlig gjennomgang for å se til at det systematiske hms-arbeidet blir fulgt opp på en hensiktsmessig måte

Regnskapet for 2024

Regnskapet viser et overskudd på kr 355 891,- mot et budsjettert underskudd på kr. 429 900,-. Avviket skyldes i hovedsak økte felleskostnader og noe lavere driftskostnader enn budsjettert.

Generelt er inntekter og kostnader i store trekk som forventet.

Det har ikke inntruffet forhold etter regnskapsårets utgang som er av betydning for bedømmelsen av sameiet, og som ikke fremkommer av årsregnskapet med tilhørende noter.

Styrets arbeid

Styret har avholdt 12 møter og behandlet 105 saker

Utført vesentlig vedlikehold og innkjøp 2024

- Reparert asfalt, der den var skadet.
- Reparasjon av snorer og stolper på parkeringsplassene.
- Oppmaling av parkeringsplasser, hvor linjene er avskallet.
- Utvidet antall gjesteplasser på parkeringen ettersom som flere biler har fått plass i garasjene. Dette fortsetter også i 2025.
- Erstattet noen av lekeapparatene.
- Reparert nedrast mur ved Sameie 11
- Krattrydding bak sameiene 3, 4, 11 og 12

Planlagt vesentlig vedlikehold i 2025

- Utskifting av noen lekeapparater samt etterfylle bark på lekeplassene.
- Ettersyn og vedlikehold på uteparkeringen.
- Kantstein Sameie 5.
- Krattrydding/felle tørrgraner nedenfor sameie 5.
- Vurdere videre planering med jord bak sameie 7.
- Feiing av garasjene

Kommende 5-års periode

- Det vil fortsatt være fokus på fjerning av underskogen bak og foran alle sameiene.

- Planere/utvide plenen bak Sameie 11
- Det planlegges for utskifting av kantstein foran de resterende sameiene de neste årene.
- Sjekk av sandfang ligger inne som en skriftlig avtale annen hvert år. Blir allikevel sjekket på våren ved mye strøing vinterstid, om ekstra tømming er nødvendig.

Styret i Askerlia Fellesråd

Årsmeldingen er godkjent av styret 03.03.2025

Protokoll

Fra ordinært årsmøte i Askerlia Boligsameie 10 torsdag 24.04.2025 kl. 18:00
Sted: Borgensenteret, Borgenveien 120, 1388 Borgen.

1. Konstituering

1.1 Valg av møteleder

Vedtak:
Kjell Gran

1.2 Valg av protokollfører

Vedtak:
Cecilie M. Pettersen

1.3 Registrering av stemmeberettigede

Vedtak:
Tatt til orientering. Til stede var 9 seksjonseiere som leverte adgangstegn. Det ble levert 1 fullmakter, totalt 10 stemmeberettigede. Fra ABBL møtte Cecilie M. Pettersen

1.4 Valg av en seksjonseier til å medundertegne protokollen

Vedtak:
Tom Hector Stamnes

1.5 Godkjenning av møteinnkallingen og dagsorden

Vedtak:
Møteinnkallingen og dagsorden ble godkjent.

2. Styret informerer

Vedtak:
Tatt til orientering.

3. Årsregnskapet for 2024

Se vedlagte årsregnskap med revisjonsberetning.

Vedtak:
Regnskapet ble godkjent.

4. Godtgjørelse til det sittende styre

Vedtak:
Styret får kr 130.000,- til intern fordeling.

5. Saker fra styret

5.1 Nytt pkt i husordensreglene

Vedlikehold av renovert rørsystem

For vedlikehold av rør etter relining følger en rekke anbefalinger. Det er viktig at disse instruksjonene følges ved fremtidige renoveringer av kjøkken og bad, og at installasjonen utføres av en kvalifisert installatør. I vedlagte skriv fra RK Rørfornying Norge AS, beskrives vedlikeholdet, tilkobling av nytt rør til eksisterende samt utskiftning av sluk.

Vedtak:
Som nytt punkt i husordensreglene inntas ovenstående avsnitt om vedlikehold av renovert rørsystem med vedlegg.

5.2 Nødlys og ledelys i fellesarealene

Ved brannteknisk gjennomgang høsten 2023 fikk vi avvik på manglende orienteringsplaner, nødlys og ledelys.

Det er et krav i hht Brannforskriften at dette finnes.

Multikonsult har mottatt tegninger og befart bygget. Multikonsult har levert tegninger med beskrivelse om hvor det skal monteres hhv. nødlys og ledelys. Tegningene er oversendt Smart Elektro for prising. Tilbudet fra Smart Elektro beløper seg til 225.000.

Multikonsult utarbeider også orienteringsplaner.

Vedtak:
Tilbudet fra Smart Elektro ble akseptert og installasjonen bestilles.

6. Budsjett for 2025

Se vedlagte budsjett for 2025.

Vedtak:
Styrets budsjett tatt til orientering.

Det ble fremmet et ønske fra årsmøtet om en forutsigbarhet på økning av felleskostnader. Ønskes at varsel sendes ut i god tid.

7. Askerlia Fellesråd årsregnskap og årsmelding for 2024

Vedtak:
Tatt til orientering.

8. Valg

8.1 Valg av styreleder

Valgkomiteens innstilling:

Christoffer Vullstad, Huldreveien 99 - velges for 2 år

Vedtak:

Christoffer Vullstad, Huldreveien 99 - valgt for 2 år

8.2 Valg av styremedlemmer

Valgkomiteens innstilling:

Christina Høvik, Huldreveien 99 - velges for 2 år
Tom Hector Stamnes, Huldreveien 99 - velges for 1 år

Vedtak:

Christina Høvik, Huldreveien 99 - valgt for 2 år
Tom Hector Stamnes, Huldreveien 99 - valgt for 1 år

8.3 Valg av varamedlemmer

Valgkomiteens innstilling:

Kristian Jost Arntzen, Huldreveien 95 - velges for 1 år
Noor Ali Akbari, Huldreveien 95 - velges for 1 år

Vedtak:

Kristian Jost Arntzen, Huldreveien 95 - valgt for 1 år
Noor Ali Akbari, Huldreveien 95 - valgt for 1 år

8.4 Valg av valgkomité

Mohamed Hussein Moallin, Huldreveien 97 - velges for 1 år
Zia Nazari, Huldreveien 97 - velges for 1 år
Eden Ghebreegziabhir Hebtemariam, Huldreveien 99 - velges for 1 år

Vedtak:

Mohamed Hussein Moallin, Huldreveien 97 - valgt for 1 år
Zia Nazari, Huldreveien 97 - valgt for 1 år
Eden Ghebreegziabhir Hebtemariam, Huldreveien 99 - valgt for 1 år

Protokoll for Askerlia Boligsameie 10

Dokumentet er signert elektronisk av:

Møteleder	Kjell Gran (sign.)	25.04.2025
Protokollvitne	Tom Hector Stamnes (sign.)	28.04.2025

Askerlia Boligsameie 10

Ordinært årsmøte | 2026

Ordinært årsmøte i Askerlia Boligsameie 10 - Tirsdag 26.05.2026

REGISTRERINGSBLANKETT

Fyll ut og lever hele blanketten ved inngangen til møtelokalet.

BRUK BLOKKBOKSTAVER

Eierens navn:

Eierens adresse:

Seksjons nr.: / Leilighets nr.:

De som ikke kan møte på Ordinært årsmøte kan møte ved fullmektig. Dersom De benytter Dem av denne retten, **må** både ovenstående registreringsdel og nedenstående fullmakt fylles ut.

FULLMAKT

Eier av boligen gir herved fullmakt til:

å møte på Ordinært årsmøte i Askerlia Boligsameie 10

Eierens underskrift og dato:

(Eierens underskrift) (Dato)

Hvem kan delta på Ordinært årsmøte?

- Alle Seksjonseiere har rett til å delta i Ordinært årsmøte med forslags-, tale-, og stemmerett.
- For boligseksjoner har også seksjonseiers ektefelle, samboer eller et annet medlem av seksjonseiers husstand rett til å være tilstede og til å uttale seg.
- Det kan avgis kun en stemme pr. seksjon.
- Seksjonseieren har rett til å møte ved fullmektig

Askerlia Boligsameie 10

Til seksjonseiere og andre med møterett

Innkalling til ordinært årsmøte i Askerlia Boligsameie 10

Det innkalles herved til ordinært årsmøte i Askerlia Boligsameie 10

Tid: tirsdag 26.05.2026 kl. 18:00
Sted: Askerlia - Syrdalbygget

1. Konstituering

1.1 Valg av møteleder

1.2 Valg av protokollfører

Forslag til vedtak: Kim-Andre Nikolaisen v/ABBL velges som protokollfører

1.3 Registrering av stemmeberettigede

Forslag til vedtak: Til orientering

1.4 Valg av en seksjonseier til å medundertegne protokollen

1.5 Godkjenning av møteinnkallingen og dagsorden

Forslag til vedtak: Møteinnkallingen og dagsorden godkjennes.

2. Årsmelding

Årsmeldingen er vedlagt innkallingen.

Forslag til vedtak: Tas til orientering.

3. Årsregnskapet for 2025

Årsregnskapet for 2025 er vedlagt innkallingen.

Forslag til vedtak: Årsregnskapet godkjennes.

4. Godtgjørelse til det sittende styre.

Forslag til vedtak: Styret får kr 135 000 til intern fordeling.

5. Saker fra styret

5.1 Valg av revisor

KPMG har solgt virksomheten som reviderer boligselskaper til selskapet Cedra Norge AS (org.nr. 935 416 779). Vi må derfor formelt velge Cedra som ny revisor. Endringen har ingen praktisk betydning for boligselskapet, og de samme ressursene følger med over. Kostnaden for revisjon er inkludert i det faste forvaltningshonoraret til ABBL, forutsatt at boligselskapet benytter den revisoren ABBL har avtale med. Ved å velge Cedra vil byttet derfor ikke medføre noen økte kostnader for boligselskapet.

KPMG vil fullføre revisjonen for regnskapsåret 2025, og Cedra velges som revisor med virkning fra inneværende år.

Forslag til vedtak: Årsmøtet velger Cedra Norge AS (org.nr. 935 416 779) som ny revisor for Askerlia Boligsameie 10. Askerlia Boligsameie 10 nåværende engasjementsavtale med KPMG AS (org. nr. 935 174 627) skal fortsette å gjelde i kundeforholdet med Cedra Norge AS så langt dette passer og frem til ny engasjementsavtale inngås.

Askerlia Boligsameie 10 samtykker til at KPMG AS kan overføre alle avtaler, informasjon, dokumentasjon og kundedata til Cedra Norge AS, herunder, men ikke begrenset til, oppdragsavtaler, korrespondanse, CEAC (Client & Engagement Acceptance and Continuance), revisjonsdokumentasjon, arbeidspapirer og dokumentasjon vedr. AML/kundekontroll etter hvitvaskingsreglene.

5.2 Oppdatering av husordensreglene pkt. 1 om støy og ro.

Styret ønsker å fremme sak om oppdatering av husordensreglenes punkt 1 vedrørende støy og ro. Bakgrunnen for forslaget er et ønske om at bestemmelsen i større grad samsvarer med gjeldende praksis og alminnelige forventninger til ro i boligsameier, samt å gjøre bestemmelsen tydeligere for beboerne.

Dagens bestemmelse inneholder ulike tidsangivelser for støy på hverdager, lørdager samt søn- og helligdager. Styret opplever at dagens formulering kan være noe uklar, og foreslår derfor en presisering av reglene for ro på lørdager og søn- og helligdager.

Styret foreslår at tredje setning i punktet endres slik at det tydelig fremgår at det skal være ro frem til kl. 08:00 på lørdager og etter kl. 18:00, samt at søn- og helligdager skal være støyfrie hele døgnet frem til påfølgende virkedag kl. 07:00.

Øvrig ordlyd i bestemmelsen foreslås videreført uendret.

Forslag til vedtak: Årsmøtet vedtar å endre husordensreglene punkt 1 slik:

1. Beboerne plikter å sørge for ro og orden i og utenfor leiligheten. Den må ikke brukes slik at den sjenerer andre. All unødig støy, også snekring, banking og boring, er ikke tillatt i tiden:

- kl 21:00 til kl 07:00 på hverdager
- Lørdager skal det være ro frem til kl 08:00, samt etter kl 18:00
- Søn- og helligdager skal det være ro hele døgnet til påfølgende virkedag kl 07:00.

Unngå støy i oppgangene.

5.3 Endring av husordensregler – punkt 2 (lagring og bruk av boder)

Styret ønsker å supplere husordensreglene punkt 2.

Bakgrunnen er at sameiet nå har tatt i bruk nedgravd renovasjonsløsning, og de tidligere søppelskurene er i den forbindelse tatt i bruk av enkelte beboere, primært til oppbevaring av barnevogn eller ved særskilte behov.

Styret har imidlertid erfart at det i noen tilfeller opplyses ved salg at disse bodene er tilleggsarealer som følger den enkelte seksjon. Dette er ikke i samsvar med sameiets praksis, da bodene er sameiets felles eiendom.

Styret ønsker derfor å tydeliggjøre i husordensreglene at bodene ikke er en varig rettighet, samt fastsette rammer for bruk og disponering.

Forslag til vedtak: **Årsmøtet vedtar å supplere husordensreglene punkt 2 slik:**

2. Sykler, ski, kjelker o.l. må ikke hensettes i trapperom og ganger, slik at det sjenerer andre beboere. Det er ikke tillatt å hensette gjenstander i kjellergangene, da dette er rømningsvei.

Tidligere søppelskur er sameiets felles eiendom og disponeres av styret.

Bodene kan tildeles til bruk for beboere med særskilte behov, herunder barnevognbrukere som skal prioriteres.

Bruksrett til bod gir ingen varig rettighet og kan ikke overdras eller følge leiligheten ved salg.

Det er ikke tillatt å bytte eller endre lås på bodene uten styrets godkjenning. Beboer som endrer lås uten godkjenning, eller ikke kan tilbakelevere tilgang, kan pålegges å dekke kostnader til utskifting.

Styret kan fastsette nærmere vilkår for bruk, herunder eventuell leie.

6. Budsjett for 2026

Se vedlagte budsjett for 2026.

Forslag til vedtak: Styrets budsjett tas til orientering.

7. Valg

Sittende styre består av:

Styreleder, Christoffer Andreas Vullstad, ikke på valg.
Styremedlem, Christina Høvik, ikke på valg.
Styremedlem, Tom Hector Stamnes, på valg
Varamedlem, Kristian Jost Arntzen, på valg
Varamedlem, Noor Ali Akbari, på valg

7.1 Valg av styremedlemmer

Styremedlem, Tom Hector Stamnes er på valg og stiller til gjenvalg for 1 år.

Forslag til vedtak: Tom Hector Stamnes velges som styremedlem for 1 år.

7.2 Valg av varamedlemmer

Varamedlem, Kristian Jost Arntzen er på valg
Varamedlem, Noor Ali Akbari på valg

Sameiet skal velge to varamedlemmer til styret. Beboere som ønsker å stille som kandidat, oppfordres til å melde sin interesse til styret i forkant eller på årsmøtet.

7.3 Valg av valgkomité

Sameiet skal velge to medlemmer til valgkomiteen. Beboere som ønsker å bidra i dette arbeidet, oppfordres til å melde sin interesse til styret i forkant eller på årsmøtet.

Protokoll fra ordinært årsmøte vil bli publisert på **Min Side**: *https://abbl.bbl.no/minside*

Med vennlig hilsen
Askerlia Boligsameie 10
Styret

Askerlia Boligsameie 10

Styrets orientering om året som har gått og om fremtiden

Tillitsvalgte

Siden forrige ordinært årsmøte har boligselskapets tillitsvalgte vært følgende:

Styreleder, Christoffer Andreas Vullstad, Huldreveien 99
Styremedlem, Christina Høvik, Huldreveien 99
Styremedlem, Tom Hector Stamnes, HULDREVEIEN 99
Varamedlem, Kristian Jost Arntzen, HULDREVEIEN 95
Varamedlem, Noor Ali Akbari, Huldreveien 95

Forretningsførsel og revisjon

Forretningsførselen er i henhold til kontrakt utført av Asker og Bærum Boligbyggelag (ABBL). Boligselskapets revisor er KPMG AS, v/ Svein Wiig.

Bygninger og forsikringer

Boligselskapet består av 72 seksjoner. Selskapets navn er Askerlia Boligsameie 10 med org.nr.: 990190747 i Asker kommune.

Forsikringer.
Selskapets eiendom er forsikret i Protector Forsikring ASA. Polisenummeret er 3441952

Forsikringen er en fullverdiforsikring, d.v.s. at erstatningsbeløpet ved totalskade skal tilsvare kostnadene ved å gjenoppføre en ny bygning av samme standard og størrelse, etter dagens byggeskikk.

Ved skade skal denne meldes til ABBL via skadeskjema på ABBLs nettside: **http://www.abbl.no/Skjemaer/Skademeldingsskjema**. Egenandelen ved skader vil normalt utgjøre kr 12.000,-. ved ordinære skader. Ved skade uttette bygg vil egenandelen normalt utgjøre kr 30.000,-.

Forsikringen omfatter ikke innbo og løsøre. Den enkelte eier må selv tegne innboforsikring.

Salg/refinansiering

Overdragelse/utleie av seksjon skal meldes til styret.

HMS/Internkontroll

Styret er pålagt å arbeide systematisk med helse, miljø og sikkerhet i henhold til internkontrollforskriften §5.

Askerlia Boligsameie 10 bruker ABBLs HMS system som tilfredsstiller myndighetenes krav innen helse, miljø og sikkerhet.

Regnskapet for 2025

Regnskapet viser et overskudd på kr 841 236.

Generelt er inntekter og kostnader i store trekk som forventet. Bortsett fra det utvendige rørprosjektet som det var budsjettert 5.000.000 til under Periodisk Vedlikehold. Dette ble ikke ble startet i 2025.

Det har ikke inntruffet forhold etter regnskapsårets utgang som er av betydning for bedømmelsen av sameiet, og som ikke fremkommer av årsregnskapet med tilhørende noter.

Styrets arbeid

Styret har avholdt 6 møter og behandlet 42 saker.

Utført vesentlig vedlikehold og innkjøp 2025

Det er montert nød- og ledelys i kjellergang og trappegang i hendhold til nye regler.

Det er blitt reparert eller skiftet låsesylinder i restavfall, og i oppgangene 95, 97 og 99.

Det er gjennomført reparasjon på vannledning utvendig mellom blokk 10 og 9.

Montert nye oppslagstavler i oppgangene.

Planlagt vesentlig vedlikehold i 2026

Planlagt vedlikehold av utvendig vann og avløp. Det pågår en dialog mellom de innvolverte sameiene om hvem som skal utføre arbeidet, og hvordan kostnadene skal fordeles.

Det må i 2026 foretas sikkerhetsrensk av balkongene for å fjerne evt. løse betongstykker.

Kommende 5-års periode

Vann og avløp

Det er planlagt et stort vedlikehold av vann og avløp utvendig mellom sameiene 5-10. Grunnet uenigheter mellom sameiene er dette ikke kommet i gang, og det er usikkert om det blir ferdigstilt i 2026. Vi er i dialog med de andre sameiene, og har hjelp fra forretningsfører. Styret vurderer alternative løsninger, og om vi må innhente mer advokathjelp.

Innvendig vannrør

Vannrørene våre begynner å bli gamle og trenger å skiftes ut. Styret har i etterkant av 2 vannlekkasjer vært i dialog med S&P om mulige løsninger for utbedring av dette. Det ble foreslått to muligheter. En mulighet er å skifte ut eksisterende vannrør med nye vannrør. Dette er et omfattende arbeid som sannsynligvis vil bli meget kostbart. Dette blant annet fordi det er brukt asbest i brannskillevegg på badene det vannrørene går. Dette er noe som krever kostbar asbestsanering, og at beboere må bo på hotell i perioden. Det andre alternativet er å legge nye vannrør i gamle søppelsjakter. Rørene vil så legges inn i hver leilighet i en kasse langs taket fra inngangspartiet. Styret vil i løpet av 2026 innhente pristilbud på de to mulighetene fra ulike leverandører.

Vegger og vinduer

Det planlegges etterisolering av yttervegger og utskiftning av vinduer og terrassedører.

Dette for å etterfølge nytt bygningsdirektiv fra EU. Styret arbeider med å se på muligheten for tiltaks- og støtteordninger. Styret vil også se på muligheten til å gjøre dette i kombinasjon med utbedring av balkongene.

Oppganger

Det har blitt meldt inn noen problemer med porttelefonene i oppgang 89 og 91. Styret vurderer om disse må skiftes til ny løsning. Oppgangene bør også vaskes og males utvendig. Murveggene på bakkeplan bør også vaskes og males.

Balkonger

Arbeidet med utskifting av balkonger er per nå planlagt til 2028 grunnet økonomi og det store vann- og avløpsprosjektet. Styret holder kontakten med Balco i forhold til de alternativene som ble fremlagt på forrige årsmøte. Det vil bli gjort en vurdering på hva som bør prioriteres av innvendig vannrør eller balkonger.

Takbelegg

Takbelegget har estimert restlevetid ca. 15 år. Planlagt tidspunkt for å legge ny takfolie er i 2038.

Styret i Askerlia Boligsameie 10

Årsmeldingen er godkjent av styret.

Resultatregnskap Askerlia Boligsameie 10, 2025

	Note	Regnskap 2025-12	Regnskap 2024-12	Budsjett 2025	Budsjett 2026
Inntekter					
Felleskostnader	1	4 722 864	4 363 488	4 722 000	4 813 812
Annen driftsinntekt	2	62 827	61 915	60 000	63 000
Sum inntekter		4 785 691	4 425 403	4 782 000	4 876 812
Kostnader					
Lønnskostnad	3	148 330	148 330	148 500	154 035
Kostnad lokaler	4	1 403 022	1 542 270	1 713 000	1 460 000
Verktøy, inventar og driftsmateriale	5	12 249	8 183	10 000	10 000
Reparasjon og vedlikehold	6	477 663	561 162	690 000	490 000
Periodisk vedlikehold	7	0	466 114	5 000 000	5 000 000
Annen driftskostnad	8	1 465 744	1 376 365	1 479 550	1 709 200
Sum kostnader		3 507 008	4 102 425	9 041 050	8 823 235
Resultat før finansielle poster		1 278 683	322 978	-4 259 050	-3 946 423
Finansielle poster					
Finansinntekt	9	152 337	155 355	10 000	100 000
Finanskostnad	10	589 784	716 074	600 000	560 000
Sum finansielle poster		-437 447	-560 719	-590 000	-460 000
Årsresultat		841 236	-237 741	-4 849 050	-4 406 423

Balanse Askerlia Boligsameie 10, 2025

	Note	Balanse 2025-12	Balanse 2024-12
Eiendeler			
Anleggsmidler:			
Varige driftsmidler			
Finansielle anleggsmidler			
Andel ABBL		300	300
Andre aksjer og andeler		100	100
Sum finansielle anleggsmidler		400	400
Sum anleggsmidler		400	400
Omløpsmidler			
Fordringer			
Restanse innbetalinger		77 260	187 610
Andre fordringer	11	541 856	402 636
Sum fordringer		619 116	590 246
Bankinnskudd, kasse o.l	12	4 545 037	3 457 240
Sum omløpsmidler		5 164 152	4 047 485
Sum eiendeler		5 164 552	4 047 885

Balanse Askerlia Boligsameie 10, 2025

	Note	Balanse 2025-12	Balanse 2024-12
Egenskapital og gjeld			
Egenkapital			
Innskutt egenkapital			
Opptjent egenkapital			
Annen egenkapital	13	-4 290 577	-5 131 814
Sum egenkapital		-4 290 577	-5 131 814
Gjeld			
Langsiktig gjeld			
Gjeld til kredittinstitusjon	14, 15	8 618 843	8 721 830
Sum langsiktig gjeld		8 618 843	8 721 830
Kortsiktig gjeld			
Leverandørgjeld		727 063	350 601
Forskudd innbetalinger		74 331	46 822
Annen kortsiktig gjeld	16	34 893	60 446
Sum kortsiktig gjeld		836 287	457 869
Sum gjeld		9 455 130	9 179 699
Sum egenkapital og gjeld		5 164 552	4 047 885

Askerlia Boligsameie 10

Sted:_____, dato:_____

Christoffer Andreas Vullstad	Tom Hector Stamnes	Christina Høvik
Styreleder	Styremedlem	Styremedlem

Note 0 - Regnskapsprinsipper

Årsregnskapet bestående av resultatregnskap, balanse og noteopplysninger er avlagt i samsvar med regnskapsloven av 17. juli 1998 og god regnskapsskikk for små foretak.

Eiendeler bestemt til varig eie eller bruk er klassifisert som anleggsmidler. Andre eiendeler er klassifisert som omløpsmidler. Fordringer som skal tilbakebetales innen ett år er uansett klassifisert som omløpsmidler. Ved klassifisering av kortsiktig og langsiktig gjeld er analoge kriterier lagt til grunn.

Anleggsmidler som garasjer og vaktmesterleilighet vurderes til anskaffelseskost. Større anleggsmidler som traktor og lignende med begrenset økonomisk levetid avskrives planmessig over 5 år. Mindre anskaffelser, men over kr. 30.000,- avskrives planmessig over 3 år. Omløpsmidler vurderes til lavest av anskaffelseskost og virkelig verdi. Fordringer er oppført til pålydende etter fradrag for forvendtede tap.

Inntekter er resultatført når de er opptjent. Det er foretatt avsetning for påløpte kostnader som strøm, varmtvann og lignende. Vedlikehold kostnadsføres etter hvert som vedlikehold faktisk er utført.

I eierseksjonssameier aktiveres ikke eiendommen i balansen, i det eiendommen fremkommer som en ideell andel for den enkelte seksjonseier. Alle utgifter til rehabilitering og påkostninger kostnadsføres fortløpede i den perioden tiltakene utføres. Den verdiøkningen som disse rehabiliterings- og påkostningstiltakene medfører tilfaller den enkelte sameier uten at tiltaket aktiveres i sameiet. I situasjoner hvor slike tiltak finansieres gjennom felles låneopptak i sameiet, vil låneopptaket fremkomme som gjeld i sameiets balanse og nedbetales gjennom sameiets felleskostnader. I slike tilfeller kan sameiets egenkapital fremstå som negativ i det eiendelene som er knyttet til tiltaket ikke vil fremkomme i balansen.

Note 1 - Felleskostnader

	Regnskap 2025-12	Regnskap 2024-12	Budsjett 2025	Budsjett 2026
Felleskostnader bolig	3 652 872	3 293 496	4 022 000	4 133 812
Avdrag ordinære lån	619 992	619 992	100 000	120 000
Renter ordinære lån	450 000	450 000	600 000	560 000
Sum	**4 722 864**	**4 363 488**	**4 722 000**	**4 813 812**

Note 2 - Annen driftsinntekt

	Regnskap 2025-12	Regnskap 2024-12	Budsjett 2025	Budsjett 2026
Utleie plass til mobilantenne	62 827	61 915	60 000	63 000
Sum	**62 827**	**61 915**	**60 000**	**63 000**

Note 3 - Lønnskostnad

	Regnskap 2025-12	Regnskap 2024-12	Budsjett 2025	Budsjett 2026
Styrehonorar	130 000	130 000	130 000	135 000
Arbeidsgiveravgift	18 330	18 330	18 500	19 035
Sum	**148 330**	**148 330**	**148 500**	**154 035**

Ingen ansatte

Note 4 - Kostnad lokaler

	Regnskap 2025-12	Regnskap 2024-12	Budsjett 2025	Budsjett 2026
Leie lokale og felleskostnader	0	750	3 000	0
Renovasjon, vann, avløp o.l.	1 161 658	1 337 212	1 470 000	1 220 000
Vaktmestertjenester	1 375	0	0	0
Lys, varme, energi	51 570	41 293	45 000	50 000
Renhold	120 311	102 960	125 000	110 000
Løpende drifts og serviceavtaler lokaler	68 108	60 055	65 000	75 000
Sommer- og vinterkostnader	0	0	5 000	5 000
Sum	**1 403 022**	**1 542 270**	**1 713 000**	**1 460 000**

Note 5 - Verktøy, inventar og driftsmateriale

	Regnskap 2025-12	Regnskap 2024-12	Budsjett 2025	Budsjett 2026
Verktøy/materialer	3 297	8 183	10 000	10 000
Driftsmateriale	1 705	0	0	0
Datautstyr (hardware)	3 295	0	0	0
Programvare (software)	1 007	0	0	0
Rekvisita	2 945	0	0	0
Sum	**12 249**	**8 183**	**10 000**	**10 000**

Note 6 - Reparasjon og vedlikehold

	Regnskap 2025-12	Regnskap 2024-12	Budsjett 2025	Budsjett 2026
Reparasjon og vedlikehold bygninger	428 004	418 086	400 000	400 000
Reparasjon og vedlikehold fellesanlegg	29 558	143 076	200 000	80 000
Reparasjon og vedlikehold uteområde	100	0	10 000	10 000
Reparasjon og vedlikehold annet	0	0	80 000	0
Forsikringsskadesaker	20 000	0	0	0
Sum	**477 663**	**561 162**	**690 000**	**490 000**

Note 7 - Periodisk vedlikehold

	Regnskap 2025-12	Regnskap 2024-12	Budsjett 2025	Budsjett 2026
VVS	0	466 114	0	0
Sum	0	466 114	5 000 000	5 000 000

Note 8 - Annen driftskostnad

	Regnskap 2025-12	Regnskap 2024-12	Budsjett 2025	Budsjett 2026
Forretningsførerhonorar	153 108	146 836	153 000	157 700
Honorar for teknisk rådgivning	84 947	19 165	60 000	60 000
Honorar konsulenttjenester	0	3 750	0	0
Annen fremmed tjeneste	503 953	470 816	505 000	504 000
Møte, kurs, oppdatering o.l.	0	42 750	5 000	30 000
Elektronisk kommunikasjon	534	165	1 000	1 000
Porto og andre forsendelseskostnader	5 427	5 568	8 000	8 000

Note 8 - Annen driftskostnad

	Regnskap 2025-12	Regnskap 2024-12	Budsjett 2025	Budsjett 2026
Elektroniske fellesavtaler internett/k-tv	356 300	366 556	376 000	410 000
Gave, blomster	496	459	2 000	2 000
Kontingent boligbyggelaget	500	500	500	500
Forsikringspremie	269 889	224 876	270 000	432 000
Styre- og bedriftsforsamlingsmøter	2 103	5 941	7 000	7 000
Eiendomskatt og festeavgift	85 018	85 018	85 050	90 000
Bank og kortgebyrer	3 470	3 186	4 000	4 000
Kostnader for bomiljøtiltak	0	780	3 000	3 000
Sum	**1 465 744**	**1 376 365**	**1 479 550**	**1 709 200**

Note 9 - Finansinntekt

	Regnskap 2025-12	Regnskap 2024-12	Budsjett 2025	Budsjett 2026
Renter på restanse	31 226	4 174	0	0
Renter plasseringskonto	121 111	151 181	10 000	100 000
Sum	**152 337**	**155 355**	**10 000**	**100 000**

Note 10 - Finanskostnad

	Regnskap 2025-12	Regnskap 2024-12	Budsjett 2025	Budsjett 2026
Renteutgifter langsiktig lån	589 784	716 074	600 000	560 000
Sum	**589 784**	**716 074**	**600 000**	**560 000**

Note 11 - Andre fordringer

	Regnskap 2025-12	Regnskap 2024-12
Annen restanse	12 000	0
Restanse miljøgebyr (mva)	0	1 050
Periodisering kostnader	440 436	0
Erstatningsmessige skader	89 420	401 586
Sum	**541 856**	**402 636**

Kortsiktige fordringer

Note 12 - Bankinnskudd, kasse og lignende

	Regnskap 2025-12	Regnskap 2024-12
Bankinnskudd (driftskto)	1 053 138	785 596
Sparekonto Boligbanken	3 491 899	2 671 643
Sum	**4 545 037**	**3 457 240**

Note 13 - Egenkapital

	Regnskap 2025-12	Regnskap 2024-12
Opptjent egenkapital		
Annen egenkapital		
IB annen egenkapital	-5 131 814	-4 894 073
Fra årets resultat	841 236	-237 741
Sum annen egenkapital	-4 290 577	-5 131 814
Sum egenkapital	-4 290 577	-5 131 814

Sameiet har pr 31.12. en bokført negativ egenkapital/udekket tap. Dette vil oppstå ved utføring av større vedlikehold-/rehabiliteringsarbeider fordi arbeidene blir kostnadsført og ikke aktivert i regnskapet. Vedlikeholdet/rehabiliteringen er finansiert ved låneopptak og vil bli tilbakebetalt via felleskostnadene. Det foreligger av denne grunn ingen usikkerhet om fortsatt drift.

Note 14 - Gjeld til kredittinstitusjoner

	Balanse 2025-12	Balanse 2024-12
Gjeldsbrevlån	8 618 843	8 721 830
Sum	**8 618 843**	**8 721 830**

Det er stilt følgende pant: blankolån

Note 15 - Gjeld

Kreditor:	**Handelsbanken**
Formål:	Rehabilitering lån
Lånenummer:	**94907069006**
Lånetype:	Annuitet
Opptaksår:	2023
Rentesats:	6.50 %
Beregnet innfridd:	13.06.2053
Opprinnelig lånebeløp:	9 000 000
Lånesaldo 01.01:	8 721 830
Avdrag i perioden:	102 987
Lånesaldo 31.12:	**8 618 843**
Saldo 5 år frem i tid:	7 950 182

Gjeld

	Ant. andeler	Andel gjeld 31.12	Sum fellesgjeld
Antall andeler, andel gjeld og sum av fellesgjeld lån 94907069006	42	128 442	5 394 564
	6	127 873	767 238
	6	114 787	688 722
	6	114 076	684 456
	12	90 322	1 083 864

Note 16 - Annen kortsiktig gjeld

	Regnskap 2025-12	Regnskap 2024-12
Påløpte renter	29 163	31 241
Påløpte kostnader	0	29 155
Forskudd inkassogebyr (mva)	0	50
Utleggskonto	5 730	0
Sum	**34 893**	**60 446**

Note 17 - Disponible midler

	Regnskap 2025-12	Regnskap 2024-12
Disponible midler per 01.01 IB	3 589 616	5 954 604
Endringer disponible midler:		
Årets resultat (se resultatregnskap)	841 236	-237 741
Fradrag for avdrag langsiktig lån	-102 987	-2 127 161
Årets endring disponible midler	738 249	-2 364 902
Disponible midler UB	4 327 866	3 589 616

Resultat og balanse med noter for Askerlia Boligsameie 10.

Dokumentet er signert elektronisk av:

For Askerlia Boligsameie 10

Styreleder	Christoffer Andreas Vullstad (sign.)	08.05.2026
Styremedlem	Christina Høvik (sign.)	06.05.2026
Styremedlem	Tom Hector Stamnes (sign.)	08.05.2026

KPMG AS
Dronning Eufemias gate 6A
P.O. Box 7000 Majorstuen
N-0306 Oslo

Telephone +47 45 40 40 63
Internet www.kpmg.no
Enterprise 935 174 627 MVA

Til årsmøtet i Askerlia Boligsameie 10

Uavhengig revisors beretning

Konklusjon

Vi har revidert årsregnskapet for Askerlia Boligsameie 10 som består av balanse per 31. desember 2025, resultatregnskap og oppstilling over endring av disponible midler for regnskapsåret avsluttet per denne datoen og noter til årsregnskapet, herunder et sammendrag av viktige regnskapsprinsipper.

Etter vår mening

- oppfyller årsregnskapet gjeldende lovkrav, og
- gir årsregnskapet et rettvisende bilde av sameiets finansielle stilling per 31. desember 2025, og av dets resultater og endringer i disponible midler for regnskapsåret avsluttet per denne datoen i samsvar med regnskapslovens regler og god regnskapsskikk i Norge.

Grunnlag for konklusjonen

Vi har gjennomført revisjonen i samsvar med International Standards on Auditing (ISA-ene). Våre oppgaver og plikter i henhold til disse standardene er beskrevet nedenfor under *Revisors oppgaver og plikter ved revisjonen av årsregnskapet*. Vi er uavhengige av sameiet i samsvar med kravene i relevante lover og forskrifter i Norge og International Code of Ethics for Professional Accountants (inkludert internasjonale uavhengighetsstandarder) utstedt av International Ethics Standards Board for Accountants (IESBA-reglene), og vi har overholdt våre øvrige etiske forpliktelser i samsvar med disse kravene. Innhentet revisjonsbevis er etter vår vurdering tilstrekkelig og hensiktsmessig som grunnlag for vår konklusjon.

Øvrig informasjon

Styret (ledelsen) er ansvarlig for øvrig informasjon som er publisert sammen med årsregnskapet. Øvrig informasjon omfatter budsjettall som er presentert sammen med årsregnskapet. Vår konklusjon om årsregnskapet ovenfor dekker ikke øvrig informasjon.

I forbindelse med revisjonen av årsregnskapet er det vår oppgave å lese øvrig informasjon. Formålet er å vurdere hvorvidt det foreligger vesentlig inkonsistens mellom den øvrige informasjonen og årsregnskapet og den kunnskap vi har opparbeidet oss under revisjonen av årsregnskapet, eller hvorvidt øvrig informasjon ellers fremstår som vesentlig feil. Vi har plikt til å rapportere dersom øvrig informasjon fremstår som vesentlig feil. Vi har ingenting å rapportere i så henseende.

Ledelsens ansvar for årsregnskapet

Ledelsen er ansvarlig for å utarbeide årsregnskapet og for at det gir et rettvisende bilde i samsvar med regnskapslovens regler og god regnskapsskikk i Norge. Ledelsen er også ansvarlig for slik intern kontroll som den finner nødvendig for å kunne utarbeide et årsregnskap som ikke inneholder vesentlig feilinformasjon, verken som følge av misligheter eller utilsiktede feil.

Ved utarbeidelsen av årsregnskapet må ledelsen ta standpunkt til sameiets evne til fortsatt drift og opplyse om forhold av betydning for fortsatt drift. Forutsetningen om fortsatt drift skal legges til grunn for årsregnskapet så lenge det ikke er sannsynlig at virksomheten vil bli avviklet.

Offices in:
Oslo Arendal Bergen Drammen Hamar Kristiansand Stavanger Trondheim Tynset

© KPMG AS, a Norwegian limited liability company and a member firm of the KPMG global organization of independent member firms affiliated with KPMG International Limited, a private English company limited by guarantee. All rights reserved.

Statsautoriserte revisorer - medlemmer av Den norske Revisorforening

Penneo document key: XG3JI-0V2F8-W38EV-KZBS9-VK61K-H79YC

Revisors oppgaver og plikter ved revisjonen av årsregnskapet

Vårt mål er å oppnå betryggende sikkerhet for at årsregnskapet som helhet ikke inneholder vesentlig feilinformasjon, verken som følge av misligheter eller utilsiktede feil, og å avgi en revisjonsberetning som inneholder vår konklusjon. Betryggende sikkerhet er en høy grad av sikkerhet, men ingen garanti for at en revisjon utført i samsvar med ISA-ene, alltid vil avdekke vesentlig feilinformasjon. Feilinformasjon kan oppstå som følge av misligheter eller utilsiktede feil. Feilinformasjon er å anse som vesentlig dersom den enkeltvis eller samlet med rimelighet kan forventes å påvirke de økonomiske beslutningene som brukerne foretar på grunnlag av årsregnskapet.

Som del av en revisjon i samsvar med ISA-ene, utøver vi profesjonelt skjønn og utviser profesjonell skepsis gjennom hele revisjonen. I tillegg:

- identifiserer og vurderer vi risikoen for vesentlig feilinformasjon i årsregnskapet, enten det skyldes misligheter eller utilsiktede feil. Vi utformer og gjennomfører revisjonshandlinger for å håndtere slike risikoer, og innhenter revisjonsbevis som er tilstrekkelig og hensiktsmessig som grunnlag for vår konklusjon. Risikoen for at vesentlig feilinformasjon som følge av misligheter ikke blir avdekket, er høyere enn for feilinformasjon som skyldes utilsiktede feil, siden misligheter kan innebære samarbeid, forfalskning, bevisste utelatelser, uriktige fremstillinger eller overstyring av intern kontroll.

- opparbeider vi oss en forståelse av intern kontroll som er relevant for revisjonen, for å utforme revisjonshandlinger som er hensiktsmessige etter omstendighetene, men ikke for å gi uttrykk for en mening om effektiviteten av sameiets interne kontroll.

- evaluerer vi om de anvendte regnskapsprinsippene er hensiktsmessige og om regnskapsestimatene og tilhørende noteopplysninger utarbeidet av ledelsen er rimelige.

- konkluderer vi på om ledelsens bruk av fortsatt drift-forutsetningen er hensiktsmessig, og, basert på innhentede revisjonsbevis, hvorvidt det foreligger vesentlig usikkerhet knyttet til hendelser eller forhold som kan skape tvil av betydning om sameiets evne til fortsatt drift. Dersom vi konkluderer med at det eksisterer vesentlig usikkerhet, kreves det at vi i revisjonsberetningen henleder oppmerksomheten på tilleggsopplysningene i årsregnskapet, eller, dersom slike tilleggsopplysninger ikke er tilstrekkelige, at vi modifiserer vår konklusjon. Våre konklusjoner er basert på revisjonsbevis innhentet frem til datoen for revisjonsberetningen. Etterfølgende hendelser eller forhold kan imidlertid medføre at sameiet ikke kan fortsette driften.

- evaluerer vi den samlede presentasjonen, strukturen og innholdet i årsregnskapet, inkludert tilleggsopplysningene, og hvorvidt årsregnskapet gir uttrykk for de underliggende transaksjonene og hendelsene på en måte som gir et rettvisende bilde.

Vi kommuniserer med styret blant annet om det planlagte innholdet i og tidspunkt for revisjonsarbeidet og eventuelle vesentlige funn i revisjonen, herunder vesentlige svakheter i intern kontroll som vi avdekker gjennom revisjonen.

Oslo
KPMG AS

Svein Wiig
Statsautorisert revisor
(elektronisk signert)

Penneo document key: XG3JI-0V2F8-W38EV-KZBS9-VK61K-H79YC

Signaturene i dette dokumentet er juridisk bindende. Dokument signert med "Penneo™ - sikker digital signatur". De signerende parter sin identitet er registrert, og er listet nedenfor.

"Med min signatur bekrefter jeg alle datoer og innholdet i dette dokument."

Svein Christian Wiig
Statsautorisert revisor
Serienummer: bankid.no no_bankid:9578-5994-4-770793
IP: 80.232.xxx.xxx
2026-05-08 14:34:44 UTC

QES

bankID

Penneo Dokumentnøkkel: XG3JI-0V2F8-W38EV-KZBS9-VK61K-H79YC

Dette dokumentet er signert digitalt via **Penneo.com**. De signerte dataene er validert ved hjelp av den matematiske hashverdien av det originale dokumentet. All kryptografisk bevisføring er innebygd i denne PDF-en for fremtidig validering.

Dette dokumentet er forseglet med et kvalifisert elektronisk segl. For mer informasjon om Penneos kvalifiserte tillitstjenester, se **https://eutl.penneo.com**.

Slik kan du bekrefte at dokumentet er originalt
Når du åpner dokumentet i Adobe Reader, kan du se at det er sertifisert av **Penneo A/S**. Dette beviser at innholdet i dokumentet ikke har blitt endret siden tidspunktet for signeringen. Bevis for de individuelle signatørenes digitale signaturer er vedlagt dokumentet.

Du kan bekrefte de kryptografiske bevisene ved hjelp av Penneos validator, **https://penneo.com/validator**, eller andre valideringsverktøy for digitale signaturer.

Protokoll

Fra ordinært årsmøte i Askerlia Boligsameie 10 tirsdag 26.05.2026 kl. 18:00 - Askerlia - Syrdalbygget.

1. Konstituering

1.1 Valg av møteleder

Vedtak:
ABBL representant v/forvaltningsrådgiver Kim-Andre Nikolaisen ble valgt som møteleder.

1.2 Valg av protokollfører

Vedtak:
ABBL representant v/forvaltningsrådgiver Kim-Andre Nikolaisen ble valgt som protokollfører.

1.3 Registrering av stemmeberettigede

Vedtak:
Tatt til orientering. Til stede var 10 seksjonseiere som registrerte seg. Det ble levert 1 fullmakter, totalt 11 stemmeberettigede.

1.4 Valg av en seksjonseier til å medundertegne protokollen

Vedtak:
Christina Høvik ble valgt til å medundertegne protokollen.

1.5 Godkjenning av møteinnkallingen og dagsorden

Vedtak:
Møteinnkallingen og dagsorden ble godkjent.

Det ble bedt om protokollføring av følgende:
Fellesrådets regnskap er ikke sendt ut med innkallingen til årsmøtet i sameiet og den ble etterspurt og ønskes ettersendt når den er klar.
Det ble også poengtert at å velge styremedlem for 1 år er i mot vedtektene. Ønsker at det endres til 2 år eller at det protokollføres en innsigelse mot det. Det er ønskelig med overlapp for å sikre kontinuitet i styret, da alle vil være på valg til neste år slik det er nå. Det ble diskutert og man vil jobbe for å få dette på plass ved neste årsmøte.

2. Årsmelding

Årsmeldingen er vedlagt innkallingen.

Vedtak:
Tatt til orientering.

3. Årsregnskapet for 2025

Årsregnskapet for 2025 er vedlagt innkallingen.

Vedtak:
Årsregnskapet ble godkjent.

4. Godtgjørelse til det sittende styre.

Vedtak:
Styret får kr 135 000 til intern fordeling.

5. Saker fra styret

5.1 Valg av revisor

KPMG har solgt virksomheten som reviderer boligselskaper til selskapet Cedra Norge AS (org.nr. 935 416 779). Vi må derfor formelt velge Cedra som ny revisor. Endringen har ingen praktisk betydning for boligselskapet, og de samme ressursene følger med over. Kostnaden for revisjon er inkludert i det faste forvaltningshonoraret til ABBL, forutsatt at boligselskapet benytter den revisoren ABBL har avtale med. Ved å velge Cedra vil byttet derfor ikke medføre noen økte kostnader for boligselskapet.

KPMG vil fullføre revisjonen for regnskapsåret 2025, og Cedra velges som revisor med virkning fra inneværende år.

Vedtak:
Årsmøtet velger Cedra Norge AS som ny revisor for Askerlia Boligsameie 10. Askerlia Boligsameie 10 nåværende engasjementsavtale med KPMG AS skal fortsette å gjelde i kundeforholdet med Cedra Norge AS så langt dette passer og frem til ny engasjementsavtale inngås.

Askerlia Boligsameie 10 samtykker til at KPMG AS kan overføre alle avtaler, informasjon, dokumentasjon og kundedata til Cedra Norge AS, herunder, men ikke begrenset til, oppdragsavtaler, korrespondanse, CEAC (Client & Engagement Acceptance and Continuance), revisjonsdokumentasjon, arbeidspapirer og dokumentasjon vedr. AML/ kundekontroll etter hvitvaskingsreglene.

5.2 Oppdatering av husordensreglene pkt. 1 om støy og ro.

Styret ønsker å fremme sak om oppdatering av husordensreglenes punkt 1 vedrørende støy og ro. Bakgrunnen for forslaget er et ønske om at bestemmelsen i større grad samsvarer med gjeldende praksis og alminnelige forventninger til ro i boligsameier, samt å gjøre bestemmelsen tydeligere for beboerne.

Dagens bestemmelse inneholder ulike tidsangivelser for støy på hverdager, lørdager samt søn- og helligdager. Styret opplever at dagens formulering kan være noe uklar, og foreslår derfor en presisering av reglene for ro på lørdager og søn- og helligdager.

Styret foreslår at tredje setning i punktet endres slik at det tydelig fremgår at det skal være ro frem til kl. 08:00 på lørdager og etter kl. 18:00, samt at søn- og helligdager skal være støyfrie hele døgnet frem til påfølgende virkedag kl. 07:00.

Øvrig ordlyd i bestemmelsen foreslås videreført uendret.

Vedtak:
Årsmøtet vedtok å endre husordensreglene punkt 1 slik:

1. Beboerne plikter å sørge for ro og orden i og utenfor leiligheten. Den må ikke brukes slik at den sjenerer andre. All unødig støy, også snekring, banking og boring, er ikke tillatt i tiden:

- kl 21:00 til kl 07:00 på hverdager
- Lørdager skal det være ro frem til kl 08:00, samt etter kl 18:00
- Søn- og helligdager skal det være ro hele døgnet til påfølgende virkedag kl 07:00.

Unngå støy i oppgangene.

5.3 Endring av husordensregler – punkt 2 (lagring og bruk av boder)

Styret ønsker å supplere husordensreglene punkt 2.

Bakgrunnen er at sameiet nå har tatt i bruk nedgravd renovasjonsløsning, og de tidligere søppelskurene er i den forbindelse tatt i bruk av enkelte beboere, primært til oppbevaring av barnevogn eller ved særskilte behov.

Styret har imidlertid erfart at det i noen tilfeller opplyses ved salg at disse bodene er tilleggsarealer som følger den enkelte seksjon. Dette er ikke i samsvar med sameiets praksis, da bodene er sameiets felles eiendom.

Styret ønsker derfor å tydeliggjøre i husordensreglene at bodene ikke er en varig rettighet, samt fastsette rammer for bruk og disponering.

Vedtak:
Årsmøtet vedtok å supplere husordensreglene punkt 2 slik:

2. Sykler, ski, kjelker o.l. må ikke hensettes i trapperom og ganger, slik at det sjenerer andre beboere. Det er ikke tillatt å hensette gjenstander i kjellergangene, da dette er rømningsvei.

Tidligere søppelskur er sameiets felles eiendom og disponeres av styret.

Bodene kan tildeles til bruk for beboere med særskilte behov, herunder barnevognbrukere som skal prioriteres.

Bruksrett til bod gir ingen varig rettighet og kan ikke overdras eller følge leiligheten ved salg.

Det er ikke tillatt å bytte eller endre lås på bodene uten styrets godkjenning. Beboer som endrer lås uten godkjenning, eller ikke kan tilbakelevere tilgang, kan pålegges å dekke kostnader til utskifting.

Styret kan fastsette nærmere vilkår for bruk, herunder eventuell leie.

6. Budsjett for 2026

Se vedlagte budsjett for 2026.

Vedtak:
Styrets budsjett tatt til orientering.

7. Valg

7.1 Valg av styremedlemmer

Styremedlem, Tom Hector Stamnes er på valg og stiller til gjenvalg for 1 år.

Vedtak:

Tom Hector Stamnes ble valgt som styremedlem for 1 år.

7.2 Valg av varamedlemmer

Varamedlem, Kristian Jost Arntzen er på valg
Varamedlem, Noor Ali Akbari på valg

Sameiet skal velge to varamedlemmer til styret. Beboere som ønsker å stille som kandidat, oppfordres til å melde sin interesse til styret i forkant eller på årsmøtet.

Vedtak:

Kristian Jost Arntzen og Line Grinden ble valgt som varamedlemmer for 1 år.

7.3 Valg av valgkomité

Sameiet skal velge to medlemmer til valgkomiteen. Beboere som ønsker å bidra i dette arbeidet, oppfordres til å melde sin interesse til styret i forkant eller på årsmøtet.

Vedtak:

Det var ingen kandidater som meldte seg til valgkomite. Styret fortsetter som valgkomite.

Møtet ble hevet kl 19.40

Ny styresammensetning etter årsmøtet:

Styreleder Christoffer Andreas Vullstad, 1 år igjen
Styremedlem Christina Høvik, 1 år igjen
Styremedlem Tom Hector Stamnes, valgt for 1 år
Varamedlem Kristian Jost Arnzten, valgt for 1 år
Varamedlem Line Grinden, valgt for 1 år

Protokoll for Askerlia Boligsameie 10

Dokumentet er signert elektronisk av:

Møteleder	Kim-Andre Nikolaisen (sign.)	01.06.2026
Sekretær	Kim-Andre Nikolaisen (sign.)	01.06.2026
Protokollvitne	Christina Høvik (sign.)	01.06.2026

Strømming & TV og Bredbånd

Informasjon om strømming & TV og Bredbånd fra Borgen Antennelag og Telia Norge

Leiligheten du har overtatt har TeliaPlay med strømming- og TV signaler, og bredbånd fra Telia inkludert i felles kollektiv avtale. Det sameiet du tilhører er andelshaver i Borgen Antennelag som administrerer det kabelnett som er bygget og eiet av andelshaverne.
Antennelaget har på vegne av andelshaverne forhandlet frem en meget gunstig fellesavtale med Telia på strømming & TV og bredbånd. Telia skylagrings tjeneste er inkludert i bredbåndsabonnementet, med ubegrenset lagringskapasitet.
Alle beboere har inkludert i husleien TV dekoder Telia box med faste tv-kanaler + 50 individuelle valgpoeng til å velge inn strømmetjenester og TV-kanaler, se meny på https://www.telia.no/tv/.

Boligsammenslutning har en Flex avtale med Telia.
Beboerne har 3 ulike alternativer de kostnadsfritt kan velge mellom.
Du kan kun ha ett av alternativene om gangen:

1: Strømming & TV med 50 valgfrie poeng og Bredbånd 100 Mbps.
2: Strømming & TV med 50 + 60 valgfrie poeng.
3: Bredbånd 750 Mbps.

Hver enkelt beboer står fritt til individuelt å kjøpe premium TV og film kanaler, eller å oppgradere til raskere bredbånd til rabatterte priser. Det er også mulighet til å velge Telia mobilabonnement. Se telia.no/samlet
Slike individuelle avtaler inngås av den enkelte direkte med Telia, eller ved å oppsøke Telia Shop og tegne abonnement der.

Dekoder og modem får du ved å henvende deg til Telia Shop på Liertoppen eller Sandvika Storsenter. Eller du kan kontakte telia.no/kundeservice/kontakt-oss/ eller på telefon 92405050 og bestille TV-dekoder og modem sendt pr post.

Når du flytter ut, se telia.no/kundeservice/retur-av-utstyr

Hvordan komme i kontakt med Telia
Se telia.no/kundeservice/kontakt-oss/
Kundeservice på telefon 924 05 050 eller via chat

For øvrige henvendelser, ta kontakt med styret i ditt sameie som kan formidle kontakt med Telia eller Borgen Antennelag.

Vi ønsker deg lykke til med våre tjenester og håper du blir fornøyd med disse.

Med vennlig hilsen
Telia avd Asker & Buskerud
Olav Stian Berntzen

Oppdatert: Juni 2025

1972

F E S T E K O N T R A K T

ASKER OG BÆRUM HERREDSSKRIVEREMBETE
15286 *15.11.72

Mellom, på den ene side Asker Tomteselskap A/S som fester av gnr. 6, bnr. 274 og Asker kommune som eier av gnr. 6, bnr. 272, og på den annen Askerlia Borettslag er det inngått følgende festekontrakt:

1. Asker Tomteselskap A/S/Asker kommune bortfester til Askerlia Borettslag eiendommene gnr. 6, bnr. 272 og 274 i Asker.
   Eiendommenes bruttoareal er henholdsvis 12.988 og 142.849 m2.

   Festetiden løper i 94 år fra 1. januar 1971 med rett for festeren til ytterligere forlengelse i 50 år.

2. Nærmere bestemmelse og beskrivelse av tomten.
   Jfr. målebrev.

3. Festeavgiften baseres på en grunnverdi av kr. 12.66 pr. m2 og skal beregnes etter en prosentsats på for tiden 5% p.a. Festeavgiften betales halvårlig forskuddsvis hver 2 januar og 1. juli, første gang 2. januar 1968. Ved forsinket betaling svares 6% renter p.a.
   Festeavgiften blir å regulere hver 2. januar, dog ikke oftere enn hvert 10. år i overensstemmelse med endringer i konsumprisindeksen og/eller rentenivå.
   Det er forutsetningen at festeavgiften så lenge det gjelder pristakstplikt ikke må overstige det som blir godkjent. av prismyndighetene både hva angår grunnverdi og rentesats. Stigning eller fall i konsumprisindeksen på mindre enn 5 poeng medfører ikke regulering av festeavgiften. Som utgangspunkt for kontrakten regnes konsumprisindeksen pr. 15. desember 1964. Ved senere regulering legges til grunn den senest foreliggende konsumprisindeks.

4. Festeren utreder alle skatter og avgifter som påhviler eller måtte bli pålagt tomten og derpå oppførte bygninger, herunder også eventuell verdistigningsskatt vedrørende enhver stigning av tomtens verdi etter overtagelsen som ikke resulterer i en økning av festeavgiften.
   Festeren plikter å holde bebyggelsen tilstrekkelig brann-forsikret i godkjent forsikringsselskap.

5. Grunneieren har forpliktet seg til å sørge for at eventuelle pantobligasjoner som de har påheftet eiendommene eller kommer til å påhefte disse, viker prioritet for tomteselskapets festerett og for den fremfestekontrakt som tomteselskapet oppretter. Grunneierne påtar seg også å medvirke til at pantobligasjoner ikke stiller seg hindrende i veien for byggelån og ordinære faste lån på 1. og 2. prioritet samt eventuelle 3.prioritetslån på de bygninger som føres opp på tomtene.

6. Reguleringsplan som blir utarbeidet for eiendommene, skal forelegges grunneierne og tomteselskapet til uttalelse før behandlingen i bygningsrådet.

7. Nettoutbyttet av det trevirke som det er nødvendig å hugge av omsyn til opparbeidelse av veier og øvrige felles tekniske anlegg på eiendommen tilfaller grunneierne.
Grunneierne forbeholder seg retten til mineraler eller andre naturrikdommer som måtte finnes på eiendommen.

8. Det er et vilkår for festet at Askerlia Borettslag i sine stiftelsesvilkår og vedtekter til enhver tid har følgende bestemmelse inntatt:
"Dersom en andel overdras, har andelseierne i borettslaget forkjøpsrett. Asker kommune har forkjøpsrett for seg selv eller andre, og denne forkjøpsrett går foran øvrige andelseieres forkjøpsrett. Hvis offentlige prisforskrifter bortfaller, skal prisen fastsettes ved voldgift i henhold til Rettergangslovens bestemmelser, hvis partene ikke kan enes om overdragelsesprisen. Borettslagets styre drar omsorg for at de berettigede får høve til å gjøre forkjøpsretten gjeldende. Retten kan ikke gjøres gjeldende ved slik overføring av andeler som omhandlet i borettslovens § 16, tredje ledd.
Krever flere andelseiere i borettslaget å overta en andel i henhold til forkjøpsrett bestemmer borettslagets styre på grunnlag av utarbeidet prioritetsliste hvem som skal gå foran."

9. Så lenge det hviler lån på bygningen(e) på tomten av Den Norske Stats Husbank skal tomten ikke kunne forlanges ryddet.

10. Dette er en fremfestekontrakt forsåvidt angår gnr. 6, bnr. 274. Fremfeste fra Askerlia Borettslag til andre er ikke tillatt. Festekontrakt mellom Asker Tomteselskap A/S og Jacob og Leif Dybwad m/fl.er datert 24/12-1964 og tinglyst på gnr. 6 og bnr. 23 den 7/9-1965.

11. Askerlia Borettslag bærer alle omkostninger i forbindelse med kontrakten.

Asker/Oslo, den 31. oktober 1972.

Asker Tomteselskap A/S

Odd Martinsen

Askerlia Borettslag

Oddvar Fejer

Asker Tomteselskap A/S

Asker kommune

Ovenstående underskrifter bekreftes:

Advokat

Tillegg til festekontrakt av
dagbokført 15. november 1972, mellom på den ene side,
Asker Tomteselskap A/S og Asker kommune og på den annen
Askerlia Borettslag. På gnr. 6 bnr. 272 og 274.

ASKER OG BÆRUM
TINGLYSINGSKONTOR

17711 22.12.72

Punkt 1 i festeavtale av
utgår. I stedet inntas nytt punkt 1 sålydende:

Asker Tomteselskap A/S/Asker kommune bortfester til Askerlia Borettslag eiendommen gnr. 6, bnr. 272, 274, 373, 374.

Eiendommenes bruttoareal er henholdsvis 12.988 m2, 121.430 m2, 1.924 m2, 2.232 m2, 4.700 m2 og x) 700 m2, hertil kommer veigrunn med ca. 11.963 m2. Totalarealet er 155.837 m2.

x) = bnr. 387 og " 388

Festetiden løper i 94 år fra 1. januar 1971 med rett for festeren til ytterligere forlengelse i 50 år.

Asker, 21. desember 1972.

Asker kommune

Asker Kommune

ordfører

Asker Tomteselskap A/S

Det bekreftes at ovenstående personer har underskrevet dokumentet i vårt nærvær og at de er over 20 år.

Askerlia Borettslag

Det bekreftes at ovenstående personer har underskrevet dokumentet i vårt nærvær og at de er over 20 år.

Gjeldene fra 1. januar 2026

			eks. mva	inkl. mva
Omsetning av boliger i borettslag, sameier og huseierforeninger				
Megleropplysningsbrev		Selger	Beløp oppgis direkte i meglers fagsystem	
Eierskiftegebyr	4R	Selger	5 380,00	6 725,00
Eierskiftegebyr - familieoveføring	2R	Selger	2 690,00	3 360,00
Spesielt for tilknyttede borettslag				
Parallellutlysning forkjøpsrett	5R	Selger	6 725,00	8 400,00
Benyttelse av forkjøpsrett	5R	Kjøper	6 725,00	8 400,00
Innmelding ABBL		Kjøper	675,00	
Omsetning av aksjebolig (AS)				
Megleropplysningsbrev		Selger	Beløp oppgis direkte i meglers fagsystem	
Eierskiftegebyr		Selger	5 380,00	6 725,00
Eierskiftegebyr - familieoverføring		Selger	2 690,00	3 360,00
Pantesperre / urådighet		Selger	2 900,00	3 550,00
Pantenotering		Kjøper	2 900,00	3 550,00
Transportgebyr		Kjøper	1 950,00	2 450,00

Asker
KOMMUNE
BYGNINGSKONTROLLEN

Asker den 20/10-72

FERDIGATTEST

(For nybygg og større arbeider.)

Arbeidssted Gnr. 6, bnr. 23, felt II, Borgen

Journalnr. 344/68.

Arbeidets art Nybygg

Avsluttende synsforretning

Bygningens art Boligblokk nr. 10

Byggherre Askerlia Borettslag v/rådmannen, 1370 Asker.

Byggemelder A/S Selvaagbygg, Holmenveien 19, Oslo 3.

Ansvarshavende Overing. K. Monrad-Hansen, A/S Selvaagbygg, Holmenvn. 19, Oslo

Ovennevnte byggearbeid er utført i samsvar med vilkårene for byggetillatelsen.

Kontrollen er utført ved stik prøver.

Jakob Larsen
Bygningssjef

Trygve Hagen.

S.H.B. 9-69. 5000

26d
Vedtatt av Asker kommunestyre i møte 11.09.91 i henhold til
plan- og bygningsloven § 27-2.

Asker kommune, teknisk rådmann, 27. september 1991

Karsten Krogsæter

REGULERINGSBESTEMMELSER TIL REGULERINGSPLAN FOR BORGENFELTET
ASKER KOMMUNE
PLAN DATERT 17.8.1990 SIST REVIDERT 13.8.1991

§ 1. Reguleringsbestemmelsene gjelder innenfor det område som er vist med reguleringsgrense på plankartet:

Området reguleres til:

Byggeområder:	- frittliggende boliger
	- boliger i konsentrert småhusbebyggelse
	- boliger i blokkbebyggelse
	- forretninger
	- offentlige bygninger
Trafikkområder:	- kjørevei
	- gang/sykkelvei
	- gang/sykkelvei m/adkomstfunksjon
Friområder:	- park, turvei, tursti, lek
Fareområder:	- høyspenningsanlegg
Spesialområder:	- fornminne/jordbruk
	- trafokiosk
Fellesområder	- fellesadkomst
	- felles parkering

I tillegg til bestemmelsene for de enkelte områdene kommer fellesbestemmelser som gjelder hele planområdet.

§ 2. Området for frittliggende boliger.

2.1 Området B4 til og med B34 kan bebygges med frittliggende boliger med en hovedbruksenhet.
Maks. tillatt bebygd areal, BYA = 15 % av tomtens nettoareal.
Frittliggende garasje med brutto grunnflate på inntil 36m^2 regnes ikke med i tillatt bebygd areal.
For garasje med brutto grunnflate på mer enn 36m^2 medregnes overskytende areal i tillatt bebygd areal.

2.2 Gesimhøyden må ikke på noe punkt langs fasaden overstige 4,0 m, regnet fra ferdig planert terreng. I hellende terreng kan det på husets nedside tillates en gesimhøyde på inntil 6,5 m over ferdig planert terreng.
Gesimhøyden på garasje må ikke på noe punkt langs fasaden overstige 2,5 m, regnet fra planert terreng. I hellende terreng kan det på garasjens nedside tillates en gesimhøyde på inntil 3,5 m, over ferdig planert terreng.

2.3 Bebyggelsen skal ha saltak. Takvinkelen skal være ca. 22 grader.

2.4 Bebyggelsens plassering og møneretning skal være som vist på planen

2.5 Bygningsrådet har rett til å nekte bygging/ombygging av hus som vil kunne ødelegge områdets karakter.

2.6 Ved byggemelding skal det på situasjonskart og fasadetegninger være inntegnet eksisterende og framtidige terrenghøyder, eventuelle støttemurer.
Garasjeplassering, biloppstillingsplass, adkomst til tomt og bolig, samt eksisterende vegetasjon som forutsettes bevart.

§ 3. Område for boligformål, konsentrert småhusbebyggelse.

3.1 Område B3 kan bebygges med kjedehus. For bebyggelse gjelder samme regler som for frittliggende boliger under §§ 2.1 - 2.6.

§ 4. Område for boligformål, blokkbebyggelse.

4.1 Området B1 - B2 kan bebygges med boligblokker og tilhørende parkeringshus.
Maks. tillatt tomteutnyttelse, TU = 60 % i område B1.
Maks. tillatt tomteutnyttelse, TU = 75 % i område B2
Yttervegger og vegger mellom bruksenheter medregnes i tillatt tomteutnyttelse.

4.2 Maks. gesimhøyde er særskilte angitt på plankartet for hver enkelt bygning.

§ 5. Område for forretninger, kontorer.

5.1 Område F1 kan bebygges med forretninger, kontorer og tilhørende anlegg.
Maks. tillatte tomteutnyttelse, TU = 60 %
Yttervegger og bruksenheter medregnes i tillatt tomteutnyttelse.

5.2 Gesimhøyden skal ikke overstige kote 149,8

§ 6. Område for offentlige bygninger.

6.1 Område O1 skal nyttes til barneskole og barnehage som særskilt angitt på plankartet.
Maks. tillatt tomteutnyttelse, TU = 25 %.
Yttervegger og vegger mellom bruksenheter, medregnes tillatt tomteutnyttelse.

6.2 Gesimshøyden må ikke på noe punkt langs fasaden overstige 6.0 m, regnet fra ferdig planert terreng. I hellende terreng kan det på bygningens nedside tillates en gesimshøyde på inntil 9,0 m over ferdig planert terreng.

§ 7. Friområde.

7.1 Områdene FR1 til og med FR13 skal benyttes til park, lek, turvei, tursti, som særskilt angitt på plankartet.

7.2 Innen områdene kan bygningsrådene godkjenne oppført anlegg med tilknytning til områdenes regulerte formål.

7.3 I områdene er det ikke tillatt å drive å drive virksomhet eller oppføre bygg eller anlegg, som etter bygningsrådets skjønn kommer i konflikt med områdenes funksjon som park, lekeområde eller turvei/-sti.

7.4 Inngrep i terreng og vegetasjon utover vanlig skjøtsel, herunder lagring, tilrigging og massedeponering, er ikke tillatt.

§ 8. Fareområde for høyspentanlegg.

8.1 I det regulerte fareområdet er det ikke anledning til å føre opp bygninger av noen art eller på annen måte opparbeide arealer for idrett, lek o.l.

8.2 Bygningsrådet kan tillate oppført garasje etter godkjennelse av Asker Elverk og i henhold til forskrifter for elektrisk fordelingsanlegg.

§ 9. Spesialområder for fornminne/jordbruk og fornminne/frittliggende boliger.

9.1 Innen området skal gamle gravhauger med tilgrensende terreng og vegetasjon, som er fredet i medhold av lov om kulturminner, bevares uberørt.
Tiltak som er meldepliktige etter reglene i plan- og bygningsloven er ikke tillatt.

9.2 Tiltak som kan komme i konflikt med fredningen eller på annen måte berøre fornminnet, skal forelegges fylkeskultursjefen i Akershus for godkjenning.

§ 10. Felles adkomst.

10.1 Området skal nyttes til felles adkomst for de eiendommene som er særskilt angitt med pil på plankartet.

§ 11. Felles bestemmelser.

11.1 Endelig sokkelhøyde på nybygg og tilbygg bestemmes av bygningsrådet ved utstikking i hvert enkelt tilfelle.

11.2 Tomtene skal kun innhegnes med hekk eller buskplanting. Gjerde tillates ikke.

11.3 Antall garasje- og biloppstillingsplasser og dimensjonering av parkeringsareal skal være i henhold til kommunens gjeldende veinormaler.
Garasje skal i farge og materialbruk harmonere med bebyggelsen forøvrig.

11.4 Ved kryss og avkjørsler skal det mellom frisiktlinje og veiformål være fri sikt i en høyde av 0,5 m over tilstøtende veiers planum.

Asker kommune, teknisk rådmann, 24. juli 1991

Karsten Krogsæter

Per Chr. Hauge

Revidert Asker bygningsråd 13.08.91

Asker kommune

Vedtatt av Asker kommunestyre 6. mai 2025

Bestemmelser

Kommuneplanens arealdel 2023 - 2035



Innhold:

GENERELLE BESTEMMELSER 4
1. Forholdet til vedtatte arealplaner 4
2. Krav om reguleringsplan 4
3. Rekkefølgekrav 6
4. Utbyggingsavtaler 8
5. Definisjoner 8
6. Samfunnssikkerhet 8
7. Teknisk infrastruktur 9
8. Vei, transport og parkering 9
9. Miljøkvalitet og forurensning 10
10. Natur, landskap og grønnstruktur 13
11. Bevaring av kulturminner og kulturmiljø 16

BESTEMMELSER TIL AREALFORMÅL 17
12. Fellesbestemmelser til arealformål 17
13. Felles bestemmelser til boligbebyggelse 20
14. Bestemmelser til småhusområder 22
15. Bebyggelse og anlegg 27
16. Bestemmelser til andre byggeområder 29
17. Grønnstruktur 32
18. Landbruks-, natur og friluftsformål (LNFR) 33
19. Bruk og vern av sjø og vassdrag, med tilhørende strandsone 36

BESTEMMELSER TIL HENSYNSSONER 37
20. Hensynssoner landskap, naturmiljø og kulturmiljø 37
21. Hensynssoner fare og sikring 38
22. Hensynsone infrastruktur 40
23. Båndleggingssoner 40
24. Bestemmelsesområder 41

Tillegg til bestemmelsene:

1. Retningslinjer
2. Parkeringsnorm
3. Forutsigbarhetsvedtak for utbyggingsavtaler
4. Definisjoner
5. A-lista til Hurum (kulturminner)

Innledning

Planbeskrivelsen gir en nærmere begrunnelse for utformingen av og sammenhengen mellom de juridiske dokumentene arealplankart og kommuneplanbestemmelser, herunder også tilleggene definisjoner, parkeringsnorm og forutsigbarhetsvedtak. Planbeskrivelsen, plankart, planbestemmelser, retningslinjer og definisjoner må leses og forstås i sammenheng.

Planbestemmelsene er inndelt i tre hovedkapitler; generelle bestemmelser, bestemmelser til arealformål og bestemmelser til hensynssoner. Det er retningslinjer tilknyttet den enkelte bestemmelse, retningslinjen er nummerert med bokstaven R og tilsvarende nummer som bestemmelsen den tilhører, slik at retningslinjen til bestemmelse «1.1» er «R1.1». Bestemmelsene er delt inn i kapitler, hver bestemmelse står i en boks/ramme, og under denne er eventuelle opplysninger til bestemmelsen eller henvisninger skrevet i *kursiv.*

Digital versjon av kommuneplanens arealplankart med kommunens DOK-data (Det offentlige kartgrunnlaget, fra GeoNorge, med aktsomhetskart) fremgår av kommunens kartløsning, som er tilgjengelig på kommunens nettside www.asker.kommune.no.

GENERELLE BESTEMMELSER (pbl. § 11-9, nr. 5)

1. Forholdet til vedtatte arealplaner

1.1 Forholdet til vedtatte kommunedelplaner (pbl. § 1-5)

Følgende kommunedelplaner gjelder i Asker:

- Kommunedelplan for Båtstø, vedtatt 14.09.2017
- Kommunedelplan for E18, vedtatt 08.11.2016
- Kommunedelplan for E134 strekningen Dagslett - E18 Lier, vedtatt 18.10.2022
- Kommunedelplan for Holmen-Slependen, vedtatt 29.01.2013
- Kommunedelplan for ny Røykenvei, vedtatt 03.01.1998

Bestemmelser til kommunedelplan skal ved motstrid gjelde foran kommuneplan, dette gjelder ikke kommunedelplan for ny Røykenvei, strekningen Gjellum – Kloppedalen (atkomstveien til Heggedal).

Arealformål i kommuneplan skal ved motstrid gjelde foran kommunedelplan, dette gjelder ikke avsatt veiformål i kommunedelplan for E18 og E134.

1.2 Forholdet til vedtatte reguleringsplaner (pbl. § 1-5)

Reguleringsplaner som er vedtatt før kommuneplanens arealdel, gjelder såfremt det ikke er motstrid med kommuneplanbestemmelser som i sin ordlyd overstyrer reguleringsplan. Det fremgår av den enkelte bestemmelse om den overstyrer reguleringsplan. Der reguleringsplan ikke har bestemmelse om forhold som fremgår i kommuneplan, er kommuneplanens bestemmelser utfyllende.

Arealformål grønnstruktur og Landbruks-, natur og friluftsområder (LNFR) i kommuneplanens arealplankart overstyrer byggeformål i reguleringsplaners arealplankart. Ved motstrid mellom andre arealformål gjelder reguleringsplanens arealformål.

Kommuneplanens bestemmelser i kapittel 20-23 for hensynssoner og båndleggingssoner, jf. kommuneplanens arealplankart, overstyrer gjeldende reguleringsplaner.

Avsatt veiformål med tilhørende bestemmelser i reguleringsplan for E134 går foran kommuneplan ved motstrid.

Følgende planer gjelder uansett i sin helhet:

a. Reguleringsplan for Vardåsen alpinanlegg, plan 23C, vedtatt 22.6.1989
b. Reguleringsplaner for Hogstad golfbane, plan 38F, vedtatt 9.9.1992, og 38G, vedtatt 29.4.1993, med bestemmelser.

Opplysning: Med byggeformål menes arealformål etter plan- og bygningsloven (pbl.) § 12-5 nr.1.

2. Krav om reguleringsplan

2.1 Krav om reguleringsplan (pbl. § 11-9, nr. 1)

I områder avsatt til byggeformål, arealformål samferdselsanlegg og teknisk infrastruktur samt arealformål småbåthavn med tilhørende strandsone, kan det ikke utføres arbeid eller tiltak som nevnt i pbl. § 20-1, herunder opprettelse av ny grunneiendom og etablering av ny hovedbruksenhet, før området inngår i reguleringsplan.

Opplysning: Med byggeformål menes arealformål etter plan- og bygningsloven (pbl.) § 11-7 nr.1.

2.2 Unntak fra krav om reguleringsplan (pbl. §11-10, nr. 1)

2.2.1 Områder avsatt til byggeformål

I områder avsatt til byggeformål er følgende tiltak unntatt fra krav om reguleringsplan, forutsatt at tiltaket er i tråd med kommuneplanens bestemmelser:

a. Tiltak som kan søkes uten krav til ansvarlig søker, med unntak av pbl. § 20-1, bokstav m.
b. Tiltak unntatt søknadsplikt

c. Tiltak i/på eksisterende bygg, herunder også tilbygg.
d. Private/offentlig godkjente renseløsninger
e. Riving av bygninger og anlegg, med unntak av der slike er regulert til bevaring.[1, 2]

I uregulerte områder avsatt til boligbebyggelse utenfor 100-metersbeltet langs sjø[3], skal tiltak unntatt krav om reguleringsplan være i tråd med bestemmelse 14.3 Generelle boligområder.

I uregulerte områder avsatt til boligbebyggelse innenfor 100-metersbeltet langs sjø[3], skal tiltak unntatt krav om reguleringsplan være i tråd med bestemmelse 14.5 Generelle boligområder innenfor 100-metersbeltet lang sjø.

2.2.2 Områder avsatt til fritidsbebyggelse og kombinert bolig- og fritidsbebyggelse

Innenfor områder avsatt til fritidsbebyggelse eller kombinert bolig- og fritidsbebyggelse (felt KBF) er tiltak som fremgår av bestemmelse 16.1 Fritidsbebyggelse og 16.2 Kombinert bebyggelse og anlegg (felt KBF), unntatt fra krav om reguleringsplan, forutsatt at tiltaket er i tråd med kommuneplanens bestemmelser.

Opplysning: Med byggeformål menes arealformål etter plan- og bygningsloven (pbl.) § 11-7 nr.1.

1. *Se bestemmelse 2.5 Krav om ny reguleringsplan ved riving av regulert kulturminne*
2. *Se bestemmelse 11.1 Bevaring av eksisterende bygninger og annet kulturminne.*
3. *100-metersbeltet langs sjø er vist med bestemmelsesområde #6 på kommuneplanens arealplankart.*

2.3 Krav om ny reguleringsplan i regulerte boligområder (pbl. § 11-9, nr. 1)

2.3.1 Utbygging i strid med gjeldende regulering

Ved samlet utbygging med 4 eller flere hovedbruksenheter i strid med gjeldene regulering skal det utarbeides ny reguleringsplan.

2.3.2 Opprettelse av ny grunneiendom eller arealoverføring i regulert boligområde

Det tillates ikke opprettelse av ny eiendom eller arealoverføring i områder regulert før 01.01.2005, uten ny reguleringsplan eller endring av gjeldende reguleringsplan. Dette gjelder også for planer vedtatt etter 1.1.2005 dersom nye tomtegrenser ikke er juridisk avklart i reguleringsplan.

Krav om regulering i første ledd gjelder ikke for opprettelse av ny eiendom eller arealoverføring i samsvar med tomtegrense (eksisterende eller ny/framtidig) angitt på reguleringsplankart hvor det fremgår av tegnforklaringen at angitt linje er tomtegrense.

2.4 Krav om ny reguleringsplan for endring av virksomhet (pbl. § 11-9, nr. 1 og nr. 6)

Såfremt forholdene nedenfor ikke er ivaretatt i gjeldende reguleringsplan, kreves ny reguleringsplan utarbeidet ved endring av virksomhet som medfører:

a. Økt biltrafikk som utløser krav til utbedring av teknisk infrastruktur i tråd med kommunens til enhver tid gjeldende vei- og gatenorm.
b. Støy over anbefalte støygrenser i tabell 2 i den til enhver tid gjeldende retningslinje for behandling av støy i arealplanlegging T-1442

Denne bestemmelsen gjelder ikke jernbanevirksomhet. Bestemmelsen gjelder heller ikke ved midlertidig anleggsarbeid og vedlikehold av eksisterende tekniskinfrastruktur/veianlegg.

Opplysning: Vei- og gatenorm for tidligere Asker, Røyken og Hurum kommuner gjelder for sine respektive arealområder inntil ny vei- og gatenorm for Asker kommune er vedtatt.

2.5 Krav om ny reguleringsplan ved riving av regulert kulturminne (pbl. § 11-9, nr. 1)

Riving av kulturminne som er regulert til bevaring, krever ny reguleringsplan som tillater riving.

2.6 Krav om samlet plan (pbl. § 11-9, nr. 1)

2.6.1 Generelt

Kommunen kan kreve en samlet plan for flere eiendommer.

2.6.2 Krav om samlet plan for Øvre Hallenskog

For området på Øvre Hallenskog vist med bestemmelsesområde #3 på kommuneplanens arealplankart, tillates ikke opprettelse av ny grunneiendom eller ny hovedbruksenhet før det foreligger en samlet plan som ivaretar rekkefølgebestemmelser knyttet til etablering av ny hovedatkomstvei, jf. reguleringsplan for Øvre Hallenskog – atkomstvei, vedtatt 06.05.2020, samt en helhetlig løsning for grønnstruktur og infrastruktur.

2.6.3 Krav om samlet plan for Dikemarkområdet

For Dikemark sentrumsområde, vist med sentrumsformål på kommuneplanens arealplankart, kan tiltak som nevnt i pbl. § 20-1, herunder opprettelse av ny grunneiendom, ikke finne sted før det er utarbeidet en samlet områdeplan eller detaljreguleringsplan.

For det øvrige sykehusområdet på Dikemark, vist med bestemmelsesområde #2 på kommuneplanens arealplankart, kan tiltak som nevnt i pbl. § 20-1, herunder opprettelse av ny grunneiendom, ikke finne sted før det er utarbeidet ny plan, enten som kommunedelplan eller områderegulering.

2.6.4 Krav om ny samlet plan for Brønnøya

Innenfor kartlagte naturtyper tillates det ikke tiltak etter pbl. § 1-6 før ny reguleringsplan for Brønnøya er vedtatt.

Bruksendring av eksisterende fritidsboliger til boliger tillates ikke før ny reguleringsplan er vedtatt.

Det skal utarbeides ny samlet reguleringsplan for hele Brønnøya, nye enkeltreguleringer tillates ikke. Naturverdiene i området skal ivaretas i ny reguleringsplan. I ny reguleringsplan kan det åpnes for at enkelte eiendommer avsettes til fleksibel arealbruk.

3. Rekkefølgekrav

3.1 Rekkefølgekrav (pbl. § 11-9, nr. 4)

Utbygging av boliger og arbeidsplasser er avhengig av tilfredsstillende kapasitet på relevant sosial- og teknisk infrastruktur. Skolekapasitet, vann- og avløpssituasjon og transportkapasitet er ulik i ulike deler av kommunen. Det stilles derfor rekkefølgekrav til slik infrastruktur.

3.1.1 Sosial infrastruktur:

a. Utbygging av nye boligfelt, og nye boligprosjekter med mer enn 10 hovedbruksenheter, kan ikke finne sted i barneskolekretsene Billingstad, Mellom Nes, Hofstad, Hvalstad, Drengsrud, Rønningen, Blakstad, Arnestad, Heggedal, Slemmestad, Frydenlund og Sætre, før nødvendig barneskolekapasitet er etablert, eller sikret etablert.
b. Utbygging av nye boligfelt, og nye boligprosjekter med mer enn 10 hovedbruksenheter, kan ikke finne sted i ungdomsskolekretsene Solvang og Røyken, før nødvendig ungdomsskolekapasitet er etablert, eller sikret etablert.
c. Utbygging av nye boligfelt, og nye boligprosjekter med mer enn 10 hovedbruksenheter, kan ikke finne sted innen planområdet for kommunedelplan Holmen – Slependen, før nødvendig skolekapasitet er etablert, eller sikret etablert.
d. Innenfor felt BJ1, Elnes, skal det avsettes areal til offentlig formål, barnehage og omsorgsboliger.

3.1.2 Vann- og avløpskapasitet:

a. Utbygging av ny bolig- og næringsbebyggelse på Storsand kan ikke finne sted før tilfredsstillende vannforsyning og spillvannsløsning er etablert, eller sikret etablert.
b. Utbygging av ny bolig- og næringsbebyggelse i lokalområde Spikkestad kan ikke finne sted før tilfredsstillende spillvannsløsning er etablert.
c. Utbygging av ny bolig- og næringsbebyggelse i lokalområde Sætre kan ikke finne sted før tilfredsstillende spillvannsløsning er dokumentert, og ev. sikret etablert.

3.1.3 Transportkapasitet:

a. Nord for nullvekstlinjen[1] kan utbygging med ny næringsbebyggelse over 1000 m² BRA eller nye boligfelt med mer enn 10 hovedbruksenheter, ikke finne sted før det er dokumentert og sikret god bussframkommelighet på fylkesveiene fv. 201(Fekjan), fv. 203 (Drammensveien), fv. 167 (Røykenveien) fv. 165 (Slemmestadveien) mellom utbyggingsområdet og E18/Bærums kommunegrense. Aktuelle tiltak for å sikre god bussframkommelighet følger av retningslinje til bestemmelsen.
b. Nesbru senterområde (felt HM1) kan ikke utbygges før ny E18 for strekningen Slependen – Drengsrud er ferdigstilt i henhold til kommunedelplan for E18 -korridor i Asker, Slependen – Drengsrud, vedtatt 08.11.2016
c. Før det gis rammetillatelse for boliger i felt BL1/BL2 (Blakstad sykehus) eller felt VE2 (Vettre hotell), skal det være gjennomført tiltak som sikrer at samlet bolig-/nærings-/tjenestetrafikk med personbil fra disse feltene, ikke overstiger det antall kjøretøy/yrkesdøgn (YDT) som disse områdene genererte ved tidligere virksomhet som sykehus og hotell. Tiltak som sikrer dette, skal fastsettes ved regulering.
d. Innenfor planområdet for kommunedelplan Holmen-Slependen gjelder rekkefølgebestemmelser for transportkapasitet, slik de er gitt i planbestemmelsene for kommunedelplan Holmen Slependen § 4 Rekkefølgekrav.
e. På Dikemark kan det etableres ny virksomhet, næring og/eller inntil 250 boliger, i eksisterende tidligere sykehusbebyggelse på felt D1 og D2, uten at det stilles rekkefølgekrav knyttet til transportkapasitet.

3.1.4 Trafikksikkerhet

a. Før utbygging av boligfelt med 4 eller flere hovedbruksenheter skal det gjennomføres en trafikksikkerhetsvurdering av skolevei og nødvendige trafikksikkerhetstiltak skal være gjennomført.
b. Før utbygging av boligfelt med 10 eller flere hovedbruksenheter skal det sikres trygg gang- og sykkelforbindelse til nærmeste senter (nærsenter, lokalsenter eller Asker sentrum).
c. Før utbygging av området SL10 finner sted skal:
    1. Nødvendig bussframkommelighet langs Rustadveien mellom Slemmestad og Heggedal være etablert.
    2. Gang- og sykkelvei langs hele Rustadveien være opparbeidet.
d. Ved regulering av felt F i Røyken næringspark skal det fastsettes tiltak som sikrer trafikkapasitet og trafikksikkerhet i krysset e134/Smemyrveien. Slike tiltak skal være etablert før det gis igangsettingstillatelser i Felt F.

3.1.5 Utbyggingsrekkefølge Slemmestad

Innenfor Slemmestad, vist med bestemmelsesområde #4 på kommuneplanens arealplankart, gjelder følgende utbyggingsrekkefølge av feltene:

a. Utbyggingsfase 1 er felt SL1, SL2, SL3, SL4, SL5, SL6, SL7 og SL8
b. Utbyggingsfase 2 er felt SL11, SL12 og SL13
c. Utbyggingsfase 3 er felt SL9

Opplysning:

1. *Nord for nullvekstlinjen er vist med bestemmelsesområde #8 og sør for nullvekstlinjen er vist med #9 på kommuneplanens arealplankart.*

4. Utbyggingsavtaler

4.1 Utbyggingsavtaler (pbl. § 11-9, nr. 2)

Det kan inngås utbyggingsavtale i tråd med forutsigbarhetsvedtaket, jf. tillegg 3.

5. Definisjoner

5.1 Definisjoner (pbl. § 11- 9, nr. 5)

Flere av begrepene brukt i kommuneplanbestemmelsene og tillegg er definert i definisjonslisten i tillegg 4 som er en presisering av kommunens praksis og hvordan disse begrepene skal forstås i kommuneplanens bestemmelser og tilleggsdokumenter.

6. Samfunnssikkerhet

6.1 Sikring mot naturskader (pbl. § 11-9 nr. 6 og 8)

6.1.1 Flom, snø-, stein-, jord- og flomskred

Bebyggelse skal sikres mot naturskade. Potensielle fareområder fremgår av aktsomhetskart i kommunens kartløsning.

I forbindelse med arealplanlegging og søknad om tiltak som ligger innenfor eller berører aktsomhetssoner, jf. aktsomhetskart i kommunens kartløsning, skal det redegjøres for nødvendige sikringstiltak.

6.1.2 Områdeskred

For alle reguleringsplaner og tiltak i områder under marin grense[1] skal fare for områdeskred vurderes jf. pbl. § 28-1.

Ved regulering og søknad om tiltak etter pbl. § 20 -1 hvor det er vurdert å være fare for områdeskred skal sikkerhet mot områdeskred dokumenteres ivaretatt av fagkyndig, og avbøtende tiltak innarbeides i reguleringsplanen og/eller byggesaken.

For at sikkerhet mot kvikkleireskred skal være ivaretatt i henhold til TEK17 må fareevalueringen være gjort i henhold til NVEs veileder 1/2019 Sikkerhet mot kvikkleireskred: vurdering av områdestabilitet ved arealplanlegging og utbygging i områder med kvikkleire og andre jordarter med sprøbruddegenskaper.

Opplysning: Se byggteknisk forskrift (TEK 17, kapittel 7) og Norges vassdrags- og energidirektorats (NVE) retningslinjer for flom- og skredfare i arealplaner 2/2011 og veileder for sikkerhet mot kvikkleireskred 1/2019 eller senere revisjoner av disse.

1. *I «Under marin grense» inngår marin strandavsetning, hav- og fjordavsetninger, og kan inneholde kvikkleire soner jf. aktsomhetskart i kommunens kartløsning.*

6.2 Flomveier (pbl. § 11-9, nr. 6 og 8)

Naturlige flomveier skal ivaretas. Flomveier, drenslinjer, flomsoner, erosjon og stormflo fremgår av aktsomhetskart i kommunes kartløsning og skal legges til grunn i plan- og byggesaker.

Flomveier skal utformes slik at vannet transporteres bort uten å gjøre skade nedstrøms. Tørrbekker skal holdes åpne og fungere som flomveier. Bygninger og anlegg ved flomveier skal utformes slik at naturlige flomveier ivaretas.

Det skal avsettes areal for nye flomveier ved planlegging og søknad om tiltak som berører eksisterende flomveier. Ved etablering av flomveier skal omkringliggende arealer, som bygninger og annen infrastruktur, sikres mot flomskader.

Opplysning: Se bestemmelse 10.6, 2. avsnitt, om lukkede bekker.

6.3 Krav til overvannshåndtering (pbl. § 11-9 nr. 3 og nr. 6)

Asker kommunes til enhver tid gjeldende veileder for lokal overvannshåndtering skal legges til grunn for plan- og byggesaker. Ved søknad om tiltak skal det redegjøre for overvannshåndtering, og løsninger skal fremgå av utomhusplaner eller situasjonskart. Det skal redegjøres for tiltak ved regulering. Flomveier og fordrøyningsareal skal avsettes i plankart[1].

Opplysning:
1. Se veileder fra Norges vassdrags- og energidirektorat (NVE), Veileder 4/2022 Rettleiar for handtering av overvatn i arealplanar.

7. Teknisk infrastruktur

7.1 Vann og avløp (VA)-rammeplan og tekniske løsninger (pbl. § 11-9, nr. 3)

Infrastruktur for vann og avløp skal prosjekteres og etableres i henhold til kommunens til enhver tid gjeldende VA-norm. Der VA-rammeplan ikke inngår i vedtatt reguleringsplan, skal slik plan legges ved byggesøknad.

7.2 Tilknytning til vann- og avløpsanlegg for fritidsbebyggelse (pbl. § 11-9, nr. 3 jf. § 30-6)

Plan- og bygningslovens bestemmelser i § 27-1 andre til fjerde ledd, og § 27-2 andre til fjerde ledd om vannforsyning og avløp gjelder også for fritidsbebyggelse jf. pbl. § 30-6.

7.3 Renovasjonsløsning (pbl. § 11-9, nr. 3 jf. § 30-4)

Infrastruktur for renovasjon skal planlegges og etableres i henhold til kommunens til enhver tid gjeldende Renovasjonstekniske norm.

7.4 Kabler og ledningsanlegg (jf. pbl. § 11-9, nr.3)

Ved etablering av nye og utskifting av eksisterende lednings- og fiberanlegg skal disse ligge i bakken, med unntak av områder avsatt til LNF. Ved slike tiltak skal allé beplantning og verdifulle trær[1] bevares.

Opplysning:
1. Se tillegg 4, definisjon av verdifulle trær.

8. Vei, transport og parkering

8.1 Krav til tekniske løsninger for vei, adkomst og veibelysning (pbl. § 11-9, nr. 3)

Kommunale og private veier, adkomster og veibelysning skal bygges i henhold til kommunens til enhver tid gjeldende vei- og gatenorm.

8.2 Parkeringsnorm (pbl. § 11-9, nr. 5)

Kommuneplanens parkeringsnorm fremgår av tillegg 2. Parkeringsnormen skal legges til grunn for alt planarbeid og byggesaksbehandling. Parkeringsnormen gjelder der vedtatte arealplaner henviser til parkeringsnorm, samt der ikke annet er bestemt i den enkelte reguleringsplan.

8.3 Ny Røykenvei (pbl. §§ 1-6 og 11-9, nr.3)

Ny Røykenvei er vist med samferdelslinje, bestemmelsesområde # 5, på arealplankartet. Før det gis tillatelse til tiltak som berører samferdselslinjen må det foreligge positiv uttalelse fra Viken Fylkeskommune.

9. Miljøkvalitet og forurensning

9.1 Energi og klima (pbl § 11-9 nr. 3, 6 og 8)

9.1.1 Klimagassberegning

Klimagassberegninger skal utarbeides ved:

a. Nybygg større enn samlet 1000 m² BRA
b. Riving av eksisterende bygg større enn samlet 200m² BRA, eller 300m² drifts-/ lagerbygg innen landbruk.
c. Større anleggsprosjekter for bygging av vei, bruer, gang- og sykkelsti, og etablering av ledningsnett for vann- og avløp som innebærer inngrep i terreng.

9.1.2 Energiplan

Det skal lages en energiplan for nybygg større enn samlet 1000 m² BRA, og ved feltutbygging med mer enn 10 hovedbruksenheter.

9.1.3 Utslippsfrie bygge- og anleggsplasser

Maskinene og kjøretøyene på bygge- og anleggsplassen bør være elektriske eller bruke hydrogen eller biogass der slike løsninger er kommersielt tilgjengelig. Som maskiner på bygge- og anleggsplassen regnes også aggregater og kompressorer.

9.2 Lysforurensning (pbl. § 11-9, nr. 6)

Ved lyssetting skal mengde lysforurensning begrenses. Belysning skal være funksjonell og begrenses med hensyn til antall lyskilder, lysstyrke og utforming.

9.3 Støy og luftforurensning (pbl. § 11-9, nr. 6)

9.3.1 Grunnlag for regulering og søknad om tiltak

Ved regulering og søknad om tiltak skal til enhver tid gjeldende:

a. Retningslinje for behandling av luftkvalitet i arealplanleggingen T-1520 følges.
b. Retningslinje for behandling av støy i arealplanlegging T-1442 følges. Herunder skal støy utredes i henhold til anbefalingene i T-1442 ved planlegging av og søknad om ny støyfølsom bebyggelse, støyende anlegg eller virksomhet. Videre skal grenseverdiene og kvalitetskriteriene i T-1442 legges til grunn.

9.3.2 Støysonekart

Kommunens støysonekart for vei og jernbane er grunnlag for vurdering av ny bebyggelse og behov for støyfaglig utredning. Se kommunens kartløsning.

9.3.3 Krav til støyfaglig utredning i gul og rød støysone

Der forhold til støy ikke er vurdert i reguleringsplan, eller støyvurderingen er eldre enn 10 år skal det ved oppføring av ny bebyggelse eller endring av eksisterende bebyggelse med støyfølsomt bruksformål[1] eller opprettelse av ny grunneiendom, utarbeides en støyfaglig utredning, jf. krav beskrevet i bestemmelse 9.3.6 Støyfaglig utredning.

9.3.4 Gul støysone – vurderingssone

9.3.4.1 Ny bebyggelse

Nye bygninger til støyfølsomt bruksformål[1] kan oppføres i områder med samlet støynivå utenfor vindu opp til L_{den} 65 dB fra vei og L_{den} 68 dB fra jernbane, jf. T-1442 under følgende vilkår:

a. Minste uteoppholdsareal (MUA) for skoler, barnehager og boliger skal ikke ha støynivå over grenseverdier i T-1442, tabell 2.[2]
b. Alle boenheter (*primære og sekundære*) har en stille side (støynivå opp til L_{den} 55 dB utenfor fasade)
c. Minimum 50 % av antall rom til støyfølsom bruk skal ha vindu mot stille side (*støynivå opp til L_{den} 55 dB utenfor vindu*)
d. Minimum 3 soverom (i hver boenhet) skal ha vindu mot stille side (støynivå opp til L_{den} 55 dB utenfor vindu)
e. Vinduer i soverom mot støy- og soleksponert side bør ha utvendig solavskjerming og behovet for kjøling må vurderes
f. Grenseverdiene for innendørs lydnivå fra utendørs lydkilder er ivaretatt iht. lydklasser definert i byggteknisk forskrift

Nødvendige utredninger, avveiinger og avbøtende tiltak foretas og fastsettes gjennom støyfaglig utredning.

9.3.4.2 Eksisterende bebyggelse

Eksisterende bygninger med støyfølsomt bruksformål[1] innenfor gul støysone kan utvides, påbygges og bruksendres under følgende vilkår:

a. Tiltaket fører ikke til ny boenhet, med mindre vilkår i §9.3.4.1 -ny bebyggelse- er oppfylt. For sekundær boenhet stilles samme støykrav som for tilhørende hovedbruksenhet.
b. Nye soverom skal ha vindu mot stille side (*støynivå opp til L_{den} 55 dB utenfor vindu*)
c. Grenseverdiene for innendørs lydnivå fra utvendige støykilder er ivaretatt iht. lydklasser definert i byggteknisk forskrift.

Nødvendige utredninger, avveiinger og avbøtende tiltak foretas og fastsettes gjennom støyfaglig utredning.

9.3.5 Rød støysone – forbudssone

Dersom støynivået ved skjerming reduseres til et nivå under grenseverdiene for rød støysone gjelder bestemmelser for gul støysone med vilkår som angitt bestemmelse 9.3.4.

9.3.5.1 Ny bebyggelse

Oppføring av nye bygninger til støyfølsomt bruksformål[1] eller opprettelse av ny grunneiendom til slikt formål, kan ikke finne sted i områder som faller inn under rød støysone i henhold til T-1442, tabell 1.

9.3.5.2 Eksisterende bebyggelse

Eksisterende bygninger til støyfølsomt bruksformål[1] innenfor rød støysonen kan ikke gjenoppbygges, utvides, bruksendres eller påbygges. Etablering av nye boenheter er ikke tillatt.

9.3.5.3 Avviksområder for støy

Innenfor avvikssone for støy, vist med bestemmelsesområde #1 på kommuneplanens arealplankart, kan ny bebyggelse med støyfølsomt bruksformål[1] (med unntak av nye skoler og barnehager) oppføres og eksisterende bebyggelse med støyfølsomt bruksformål[1] utvides og påbygges i områder med støynivå utenfor vindu opp til L_{den} 70 dB fra vei og L_{den} 73 dB fra jernbane, jf. T-1442 på følgende vilkår:

a. Minste uteoppholdsareal (MUA) for skoler, barnehager og boliger skal ikke ha støynivå over grenseverdier i T-1442, tabell 2.[2]

b. Alle boenheter (primære og sekundære) har en stille side (støynivå opp til L_{den} 55 dB utenfor fasade)
c. Minimum 50 % av antall rom til støyfølsom bruk skal ha vindu mot stille side (støynivå opp til L_{den} 55 dB utenfor vindu)
d. Minimum 1 soverom (i hver boenhet) skal ha vindu mot stille side (støynivå opp til L_{den} 55 dB utenfor vindu)
e. Vinduer i soverom mot støy- og soleksponert side bør ha utvendig solavskjerming og behovet for kjøling må vurderes
f. Grenseverdiene for innendørs lydnivå fra utendørs lydkilder er ivaretatt iht. lydklasser definert i byggteknisk forskrift

Nødvendige utredninger, avveiinger og avbøtende tiltak foretas og fastsettes gjennom støyfaglig utredning.

9.3.6 Støyfaglig utredning

Støyfaglig utredning skal dokumentere at støymessige forhold er ivaretatt i henhold til en hver tid gjeldende retningslinje for behandling av støy i arealplanlegging T-1442, og at grenseverdier i T-1442, tabell 2 tilfredsstilles.

9.3.7 Støy i bygge- og anleggsfasen

Retningslinje T-1442 for støy i arealplanlegging, gjøres juridisk bindende også for bygge- og anleggsfasen for søknadspliktige tiltak jf. pbl. § 20-1. Der det kan forventes overskridelse av støygrensene ved bygge- og anleggsarbeid skal det utarbeides en plan for håndtering av støy i bygge- og anleggsfasen. Arbeid som overskrider støygrensene i tabell 4 i T-1442 skal ikke skje om natten. Planen skal sendes inn samtidig med søknad om rammetillatelse og oppdateres for hver igangsettingstillatelse.

Opplysning:

1. *Se tillegg 4, definisjon av bebyggelse med støyfølsomt bruksformål (boliger, sykehus, pleieinstitusjoner, fritidsboliger, skoler, barnehager, kontor og overnattingssted).*
2. *Se bestemmelse 12.3.1.d om krav til støynivå på uteoppholdsareal.*

10. Natur, landskap og grønnstruktur

10.1 Masseforvaltning (pbl. § 11-9, nr. 1, 3 og 8)

10.1.1 Arealer for masseforvaltning

Områder avsatt til råstoffutvinning framgår av arealplankartet. Områder som er avsatt til råstoffutvinning tillates ikke bebygget eller benyttet på en måte som vanskeliggjør framtidig utvinning av mineralske ressurser.

Uttak og mottak av masser, deponi, samt arealer for mellomlagring og gjenbruk av masser tillates ellers kun i område ATA1 og ATA2 såfremt området inngår i godkjent reguleringsplan.

Opplysning: Se også bestemmelse 2.4 om krav om ny reguleringsplan.

10.2 Sikring av gangadkomster til grøntområder (pbl. §11-9, nr. 6)

I regulerings-, dele- og byggesaker skal aktuelle gangadkomster, stier og smett til grønnstruktur og friluftsområder sikres/gjennomføres.

10.3 Opparbeidelse av nye turveier og skiløyper (pbl. § 11-9 nr. 3 og nr. 6)

Opparbeidelse av nye turveier og skiløyper med bruksbredde på mer enn 2 meter og som medfører vesentlig terrengbearbeiding eller fjerning av vegetasjon ut over normal skjøtsel, tillates kun i henhold til reguleringsplan.

Opplysning: Se R 10.3, og bestemmelser om opparbeidelse av sti og turvei innenfor områder avsatt til grønnstruktur og blågrønnstruktur, kap. 17.

10.4 Omdisponering av dyrket mark (pbl. § 11-9, nr. 6 og 8)

I alle typer plan- og byggesaker som innebærer formålsendring fra LNF eller omdisponering av dyrka eller dyrkbar mark, skal det kreves matjordplan. Matjordplan skal dokumentere at:

a. Matjord sikres og forflyttes til andre dyrkbare og dyrkede arealer slik at den fortsatt kan utnyttes til matproduksjon.
b. Uønskede fremmede arter eller planteskadegjørere håndteres slik at spredning av uønskede arter unngås.
c. All matjord skal flyttes før igangsetting av annet arbeid. Matjord skal ikke lagres, men tilføres direkte nytt areal.

Matjordplan skal forelegges kommunens landbruksmyndighet for uttalelse.
Bestemmelsen gjelder ikke innenfor avsatt arealformål baneformål.

10.5 Naturmangfold (pbl. §11-9, nr. 6)

Ved søknad om tiltak, skal det redegjøres for hvordan prinsippene i §§ 8–12 i naturmangfoldloven vedrørende naturmiljø, viktige naturtyper og biologisk mangfold er ivaretatt.

Dersom vurderingen av naturmangfold viser mangelfull kunnskap, ved søknad om tiltak i uregulerte områder eller i områder med reguleringsplan vedtatt før 01.01.2010, skal det gjennomføres kartlegging av naturmangfold inkl. naturtypekartlegging. Naturtypekartlegging skal utføres av fagkyndig biolog. Nye kartlegginger skal legges inn i Miljødirektoratets karttjeneste Naturbase og Artsdatabankens karttjeneste Artskart.

10.6 Vassdrag[1] (bekk, elv, dam og liknende) (pbl. §§ 11-9, nr. 5 og 11-11, nr. 5)

Det skal tas hensyn til vassdrag i alle arealtiltak som berører vassdraget. Åpne strekninger av elver, bekker, vann og dammer skal opprettholdes, og miljøtilstanden for vannforekomsten skal ikke påvirkes negativt.

Det tillates ikke å lukke bekker/vassdrag. Ved alle planer og tiltak som berører lukkede bekker skal gjenåpning vurderes. Dersom dette ikke lar seg gjøre, skal det begrunnes.

Ved tiltak nær vassdrag skal det i en tidlig planfase avklares om det kreves avbøtende tiltak eller plangrep for å hindre forurensning i anleggsperioden eller senere. Det skal legges vekt på å unngå avrenning av partikler.

10.6.1 Byggegrense mot vassdrag:

Der det langs vassdrag[1] ikke er definert hensynssone, gjelder følgende byggegrense mot vassdrag:

a. Minste avstand 30 meter i områder avsatt til LNF
b. Minste avstand 20 meter i områder avsatt til byggeformål[2] og blågrønnstruktur.

Der det er fastsatt byggegrense langs vassdrag i vedtatt reguleringsplan gjelder denne. Der det ikke er fastsatt byggegrense mot vassdrag i gjeldende reguleringsplaner tilsvarer byggegrensen avgrensingen av hensynssone Bevaring naturmiljø - Vassdrag H560_1.

Tiltak etter pbl. § 1-6 er ikke tillatt nærmere vassdrag enn byggegrensene angitt ovenfor, følgende tiltak er likevel tillatt nærmere enn angitt byggegrense, forutsatt at tiltakene ikke er i konflikt med verdifulle arts- og naturforekomster, og er i tråd med kommuneplanens øvrige bestemmelser:

a. Tiltak på eksisterende bygg som ikke medfører økning i BYA, utvidelse eller plassering nærmere vassdrag.
b. Vedlike hold av eksisterende og godkjent; anlegg, teknisk infrastruktur og vei,
c. Vedlikehold av eksisterende stier, og varsom tilrettelegging for natur opplevelser og friluftsliv.
d. Byggverk og tekniske installasjoner som har sammenheng med vassdraget1, herunder også vedlikehold av eksisterende dammer, broer, flom- og erosjonssikring.

10.6.2 Vegetasjonsbelte:

Innenfor hensynssone H560_1 skal det langs vassdragene[1] opprettholdes et naturlig vegetasjonsbelte hvor vegetasjon skal bevares på minst 20 meter i områder avsatt til LNF og 10 meter i områder avsatt til byggeformål[2] og blågrønnstruktur, med mindre annet følger av reguleringsplan vedtatt etter 01.01.2010.

Skånsom skjøtsel av kantvegetasjon er tillatt forutsatt at det ikke medfører forringelser av naturkvalitetene (biotopendring). Avstander måles på begge sider av vassdrag, horisontalt inn på land fra elve- eller bekkekant ved normal vannføring.

Ved brøyting skal det vises hensyn til vegetasjonsbeltet langs vassdrag, snølagring tillates ikke innenfor vegetasjonsbeltet.

Opplysning: Se bestemmelse 6.2 om flomveier, og vannressursloven § 11 (kantvegetasjon).

1. *Se tillegg 4, definisjon av vassdrag.*
2. *Med byggeformål menes arealformål etter plan- og bygningsloven (pbl.) § 11-7 nr.1.*

10.7 Byggegrense mot sjø (§ 11-9, nr. 5 og 6)

Byggegrense mot sjø er vist med juridisk linje på kommuneplanens arealplankart. Nærmere sjø enn angitt byggegrense tillates ikke tiltak etter pbl. § 1-6, annet enn:

a. Tiltak for tilrettelegging av offentlige; friområder, parker, kyststi, turstier, sanitæranlegg og HC-parkering, til allmenn ferdsel og bruk.
b. Påfylling av stedegen sandtype[2] på eksisterende offentlig sandstrand.
c. Regulert småbåthavn i tråd med bestemmelse 19.2
d. Regulert brygge eller molo i tråd med bestemmelse 10.8.1.
e. Gjenoppføring/reparasjon av tidligere godkjent brygge i tråd med bestemmelse 10.8.2.
f. Nyetablering, vedlikehold, flytting og fjerning av offentlige anlegg til navigasjonsmessig bruk.

g. Offentlig godkjente vann- og avløpsanlegg, forutsatt at disse ikke medfører søknadspliktige terrengendringer.
h. Tilbygg på inntil 8m^2 for sanitæranlegg når følgende vilkår er oppfylt:
   1) Tilbygget er nødvendig for å sikre avkloakkering av eiendommen ved tilkobling til godkjent vann- og avløpsanlegg, og
   2) det kan dokumenters at sanitæranlegg ikke kan integreres i eksisterende bebyggelse, og
   3) tilbygget plasseres i tilknytning til hovedbruksenhet, i retning bort fra sjø, og
   4) tilbygget har materialbruk og fargevalg som ikke medfører økt fjernvirkning mot sjø.

Nærmere sjø enn angitt byggegrense er det ikke tillat å fjerne vegetasjon, utenom normal skjøtsel. Verdifulle trær[1] skal bevares.

Opplysning:
1. Se tillegg 4, definisjon av Verdifulle trær.
2. Se tillegg 4, definisjon av stedegen sandtype.

10.8 Brygger og sandstrender (pbl. §§ 1-5, 11-9, nr. 5 og 11-10 nr. 5)

10.8.1 Regulerte brygger

Oppføring av nye brygger og lignende tiltak tillates kun der dette følger av reguleringsplan vedtatt etter 11.09.1993. I områder som omfattes av reguleringsplaner som åpner for oppføring av brygger og lignende gjelder følgende:

a. Det tillates én fastbrygge på maks 10 m² per eiendom med strandlinje.
b. Fastbrygger som oppføres langsetter sjøkanten skal ikke ta opp mer enn 6 meter av strandlinjen.
c. Der hvor det er langgrunt tillates i tillegg flytebrygge ut til sjødybde på 1,5 meter middelvannstand. Lengden på flytebryggen må ikke overstige 10 meter inkludert landgang, og bredden skal være maksimalt 2,4 meter.
d. Fastbrygger skal som hovedregel bygges som pelebrygge eller utkraget brygge.
e. Sprengningsarbeider tillates ikke
f. Støping i sjøbunn i form av tett konstruksjon/bølgebryter tillates ikke.
g. Molo, steinfyllinger og andre bunnmurte brygger er ikke tillatt, annet enn der det følger av reguleringsplan.
h. Utriggere tillates ikke.
i. Det er ikke tillatt å etablere rekkverk/levegger, lyssetting, flaggstenger eller andre privatiserende elementer på eller ved bryggen.

Bestemmelsen gjelder ikke regulert felles bryggeanlegg eller småbåthavn.

10.8.2 Etablerte brygger

Endring, riving og gjenoppføring av lovlig etablert brygge er tillatt på følgende vilkår:

a. Det kan dokumenteres at det er mindre enn 5 år siden bryggen ble skadet/ødelagt og fungerte etter sin hensikt.
b. Tiltaket medfører ikke utvidelse av opprinnelig godkjent brygge
c. Tiltaket ellers er i tråd med bestemmelse 10.8.1 Regulerte brygger, bokstav b, c, d, e, h og i.

10.8.3 Sandstrender

Det tillates ikke etablering av kunstige sandstrender eller påfylling av ikke-stedegen sandtype[1], hverken på land eller i sjø. Tiltak i sjø krever tillatelse fra statsforvalteren.

Opplysning: Etablering av bøyer er søknadspliktig etter havne- og farvannsloven.
1. Se tillegg 4, definisjon av stedegen sandtype.

11. Bevaring av kulturminner og kulturmiljø

11.1 Bevaring av eksisterende bygninger og annet kulturmiljø (pbl. § 11-9, nr. 7)

11.1.1 Ved nye tiltak og regulering

Ved nye tiltak og ved regulering skal det tas særlig hensyn til kulturminner og kulturmiljøer, herunder historiske hageanlegg, tufter og andre spor etter eldre bosetning, dyrkingsspor, stier, maritime kulturminner, industrielle kulturminner, tradisjonslokaliteter, tradisjonelle industrimiljøer og anlegg, inkl. Is dammene, bergverk/gruvevirksomhet etc. Den kulturhistorisk verdifulle bebyggelsen skal søkes bevart, og områdenes særpregede miljø og identitet skal sikres. Også parker, friareal, hager, alleer og verdifulle trær skal i størst mulig grad bevares. Nye bygninger skal tilpasses eksisterende bebyggelsesstruktur, gateløp, høyder, volum og formspråk. Nye tiltak skal ikke redusere områdets miljø- og verneverdi.

11.1.2 Bebyggelse og anlegg med høy verneverdi

Bebyggelse og anlegg med høy verneverdi skal bevares, i tråd med tidligere vedtatte kulturminneplaner:

a. Plan for faste kulturminner i Asker, vedtatt 08.11.2016
b. Liste over prioriterte kulturminner og kulturmiljøer i Røyken, etter vedtak av 14.12.2017
c. Liste som viser verneverdi for vurderte bygg i Hurum (A-listen), etter vedtak av 09.04.2019

For bebyggelse med høy verneverdi gjelder følgende:

a. Riving av bebyggelse, herunder konstruksjoner og anlegg, er ikke tillatt.
b. Bygningene kan settes i stand under forutsetning av at takform, fasadeutforming, materialbruk og detaljering er lik eksisterende, eller tilbakeføres til tidligere utseende.
c. Mindre tilbygg og påbygg kan tillates, dersom endringene underordnes bygningens hovedform og -volum, material- og fargebruk og utformes på en slik måte at bygningen beholder sin verneverdi.

11.1.3 Bygninger og anlegg fra før 1950 eller SEFRAK-registrert, med ikke avklart verneverdi

Ved søknad som innebærer fjerning, skjemming, riving eller ombygging av kulturminner, bygninger og anlegg som er fra før 1950 eller SEFRAK-registrert, med ikke avklart verneverdi, kan kommunen stille krav om kulturminnefaglig vurdering av verneverdien til kulturminnene, bygningene eller anleggene. Dette omfatter også tradisjonslokaliteter og alle andre typer kulturminner fra nyere tid, som ikke er automatisk fredet i henhold til Lov om kulturminner.

11.1.4 Kulturminne som sekundær boenhet

På eksisterende tomter avsatt til boligbebyggelse hvor det er tillatt med sekundær boenhet, kan den sekundære boenheten etableres i eksisterende frittliggende bygning som er registrert som kulturminne, under følgende forutsetninger:

a. Tiltaket medfører ikke økt boligvolum. Hele bygningen kan tas i bruk som sekundær boenhet
b. Bygningen beholder sin verneverdi
c. Boligen er tilknyttet godkjent vann- og avløpsanlegg
d. Tiltaket har vært på høring hos Fylkeskommunen, og tiltak beliggende i 100m-beltet har vært til høring hos Statsforvalter

Endring av boenhet som nevnt over utløser ikke krav til opparbeidelse av vei for ny boenhet ihht. vei- og gatenormal.

11.1.5 Ved søknad om riving av kulturminne[2]

Ved søknad om riving av et kulturminne eller ved søknad om tiltak som vil kunne påvirke et kulturmiljø skal det foreligge en kulturminnefaglig vurdering av verneverdien av kulturminnet i seg selv, av kulturminnets rolle i det fysiske miljø det befinner seg i, og av konsekvenser for kulturmiljøet.

Søknad om riving av kulturminner med høy verneverdi, eller tiltak som vil kunne påvirke et kulturmiljø med høy verneverdi, skal forelegges fylkeskommunens kulturminnemyndighet før eventuell tillatelse.

11.1.6 Solcelleanlegg på kulturminner og i kulturmiljø, jf. pbl. § 11-9 nr. 6
Etablering av solcelleanlegg på bygninger med formell vernestatus, fredet, eller vernet etter pbl., eller på bygninger innenfor kulturmiljø fastsatt i plan, er ikke tillatt uten samtykke fra kommunen(kulturminneforvalter). Tillatelse kan kun gis dersom anlegget ikke forringer kulturminneverdien av bygningen eller kulturmiljøet.

Opplysning: Se tillegg 5, A-liste fra Hurum kommune.

1. *Se bestemmelse 2.5 Krav om ny reguleringsplan ved riving av regulert kulturminne.*

BESTEMMELSER TIL AREALFORMÅL

12. Fellesbestemmelser til arealformål

12.1 Bevaring av vegetasjon før regulering (pbl. § 11-9 nr. 1, 4 og 6)

For områder avsatt til byggeformål, arealformål samferdselsanlegg og teknisk infrastruktur samt småbåthavn med krav om reguleringsplan tillates ikke fjerning av trær eller annen verdifull vegetasjon, utover normal skjøtsel, før området inngår i en reguleringsplan og status til terreng og vegetasjon er fastsatt. Dette gjelder ikke tiltak som er unntatt plankravet jf. bestemmelse 2.2

12.2 Terrenginngrep, plassering og grøntareal (pbl. § 11-9, nr. 5)

12.2.1 Plassering og terrenginngrep
Ved alle tiltak etter plan- og bygningsloven skal det legges stor vekt på bevaring av eksisterende terreng og vegetasjon. For å unngå større fyllinger og skjæringer ved plassering i terreng, skal høydeforskjellen på tomten tas opp i bebyggelsen. Tiltak skal tilpasses terreng og landskap, ikke omvendt.

Terrenginngrep for å oppnå høyere utnyttelse, annen plassering eller høyere gesims- og terrenghøyde enn tomtens naturlige topografi legger til rette for, tillates ikke utenfor byggverkets fotavtrykk, med mindre det følger av reguleringsplan. Utfylling/igjenfylling skal kun skje med rene masser.

Bestemmelsen gjelder ikke for samferdselsanlegg og teknisk infrastruktur, arealformålet ATA1-2, eller områder avsatt til massedeponi, massemottak eller råstoffutvinning i kommuneplan eller reguleringsplan.

12.2.2 Andel grøntareal
Der ikke annet er bestemt i reguleringsplan, skal områder avsatt til byggeformål, utenom sentrumsformål, ha en andel grøntareal[1] på bakkenivå som er minimum 30 % av netto tomteareal.

Opplysning: 1. se definisjon av Grøntareal i tillegg 4 definisjoner.

12.3 Uteoppholdsareal, leke- og aktivitetsareal (pbl. § 11-9, nr. 5)

Minste uteoppholdsarealet (MUA) inndeles i tre kategorier: MUA privat, MUA felles og MUA lekeareal. Der ikke annet er bestemt i den enkelte reguleringsplan, gjelder følgende for uteoppholdsareal:

12.3.1 Fellesbestemmelser for minste uteoppholdsareal (MUA)

a. Uteoppholdsarealet skal være egnet til lek, aktivitet, opphold og rekreasjon. Areal avsatt til ferdsel (sykling, kjøring, parkering, renovasjon og lignende) skal ikke medregnes i uteoppholdsarealet (MUA).
b. Uteoppholdsarealet skal ligge på terreng og skal ikke være brattere enn 1:3. Ved planlegging av nye boligområder og opprettelse av ny grunneiendom skal 25 % av uteoppholdsarealet ikke være brattere enn 1:16.
c. Utforming av gode uteoppholdsarealer skal ikke medføre uheldig planering/oppfylling av terreng, jf. bestemmelse 12.2.1.
d. Alle uteoppholdsareal som inngår i MUA, skal ha støynivå under Lden 55dB, og tilfredsstille nasjonale normer og anbefalinger knyttet annen forurensning, herunder også aktsomhet for magnetfelt og strålefare.
e. Ved regulering skal minst 50 % av alle uteoppholdsareal som inngår i MUA skal være solbelagt kl. 15 ved vår- og høstjevndøgn.
f. Alle private uteoppholdsarealer (MUA privat) skal ha min. 3 timer sammenhengende dokumentert soltilgang ved vår- og høstjevndøgn.
g. For øvrig gjelder særskilte krav til minste uteoppholdsareal i henhold til tabellen i retningslinje R 12.3.

12.3.2 Fellesbestemmelser for minste uteoppholdsareal lekeareal (MUA)

a. Lekearealer skal gi muligheter for ulike typer lek til alle årstider. De skal kunne brukes av ulike aldersgrupper og gi mulighet for samhandling mellom barn, unge og voksne.
b. Lekeareal for barn i ulike aktivitetsgrupper skal framgå av illustrasjonsplan og utomhusplanen.
c. Utomhusplan med beskrivelse skal redegjøre for lokalisering av ulike funksjoner i forhold til hverandre, sol, støy, forurensning og vind. Eventuelle fysiske skiller mellom ulike bruksformål må framgå.
d. Innenfor lekearealer skal det redegjøres for bevaring og integrering av eksisterende terreng og vegetasjon.

12.4 Byggegrense mot vei (pbl. § 11-9, nr. 5)

12.4.1 Byggegrense mot kjørevei

I områder avsatt til byggeformål, samferdselsanlegg og teknisk infrastruktur, der det ikke er definert byggegrense i gjeldende reguleringsplan/kommunedelplan, gjelder følgende:

a. Mot fylkesveier i områder med sentrumsformål er byggegrense 15 meter.
b. Mot Semsveien, Rustadveien, Vollenveien, Heggedalsveien, Kirkeveien, Gamle Drammensvei, Blakstadmarka, Langenga, Bleikerveien sør for kryss Røykenveien og mot Drammensveien vest for Slottsberget, Liahagen, Dikemarkveien, er byggegrense 20 meter.
c. Mot fylkesveier for øvrig er byggegrense 30 meter.
d. Mot kommunale og private veier følger byggegrense av kommunens til enhver tid gjeldende vei- og gatenorm.

Avstanden skal måles fra midtlinjen i to-felts vei, og fra midtlinje i nærmeste kjørebane ved flere enn to felt.

12.4.2 Byggegrense mot gang og sykkelvei

Såfremt annet ikke fremgår av reguleringsplan, er byggegrensen for gang og sykkelvei:

a. 15 meter i LNFR-områder
b. 7 meter i andre områder

Avstand måles fra midtlinjen i gang og sykkelveien.

12.5 Avkjørsel til eiendommer (pbl. § 11-10, nr. 4)

Det tillates kun én avkjørsel per eiendom, med mindre gjeldende reguleringsplan/kommunedelplan angir annet. I LNFR-områder kan flere avkjørsler per eiendom tillates med tillatelse fra veieier, jf. bestemmelse 18.1.2

Ved regulering/etablering av ny boligtomt skal avkjørsel skje direkte fra offentlig vei eller fra felles boligvei.

Der slik felles boligvei betjener flere eiendommer, skal arealet reguleres til felles boligvei og etableres som fellesareal (realsameie) for de eiendommene veiarealet skal betjene.

12.6 Mobilitetspunkt (pbl. § 11-9, nr. 5)

Der mobiltetspunkt ikke er angitt i reguleringsplan, kan mobilitetspunkt etableres i områder avsatt til sentrumsformål, samferdselsanlegg og teknisk infrastruktur, så fremt:

a. Tiltaket ikke hindrer for trafikkavvikling og fremkommelighet for gående og syklende.
b. Tiltaket ikke kommer i konflikt med vann- og avløpsledninger, flomveier, frisikt, byggegrense mot kryss, areal til veivedlikehold, turstier og allmenn ferdsel
c. Tiltaket ikke opptar areal for biloppstilling
d. Det er tilgang til parkering for henting og levering
e. Tiltaket har en god estetisk utforming og plassering

12.7 Returpunkt, pakkeautomater etc. (pbl. §§ 11-9, nr. 5 og 11-10 nr. 1)

Der ikke annet følger av reguleringsplan, kan returpunkt, pakkeautomater etc. plasseres i områder avsatt til byggeformål så fremt:

a. Tiltaket ikke hindrer for trafikkavvikling og fremkommelighet for gående og syklende.
b. Tiltaket ikke kommer i konflikt med vann- og avløpsledninger, flomveier, frisikt, byggegrense mot kryss, areal til veivedlikehold, turstier og allmenn ferdsel
c. Tiltaket ikke opptar areal for biloppstilling
d. Det er tilgang til parkering for avlevering/henting.
e. Tiltaket har en god estetisk utforming og plassering

12.8 Nettstasjoner (pbl. § 11-9, nr. 5)

Der ikke annet er bestemt i den enkelte reguleringsplan vedrørende nettstasjoner, gjelder følgende:

a. Nettstasjoner tillates oppført i områder avsatt til byggeformål[1], samferdselsanlegg og teknisk infrastruktur, samt i LNF-områder i forbindelse med fremføring av strøm til eksisterende og godkjent bebyggelse.
b. Nettstasjoner tillates ikke oppført på områder avsatt til uteoppholdsareal (lekeplass) eller innenfor hensynsone for Naturmiljø (H560_1-3), hensynssone nedslagsfelt drikkevann (H110) Faresone Flom (H320), faresone ras og skred (H310) eller båndleggingssone H720, H730 og H735.
c. Nettstasjon tillates i tillegg til fastsatt utnyttelse.
d. Nettstasjonen skal i utforming og plassering tilpasses omgivelsene, ved plassering innenfor hensynssone kulturmiljø (H570_1-4) skal utforming og plassering avklares med kommunens byggesaksavdeling (kulturminnegruppe).
e. Nettstasjoner tillates oppført utenfor regulerte byggegrenser, og inntil 2 meter fra eiendomsgrense og regulert vei.
f. Nettstasjoner skal ikke komme i konflikt med vann- og avløpsledninger, flomveier, frisikt, byggegrense mot kryss, areal til veivedlikehold, turstier og allmenn ferdsel.
g. Nettstasjoner skal ha minimum 5 meter avstand fra annen bebyggelse.

12.9 Estetiske krav til bebyggelse og anlegg (pbl. § 11-9, nr. 6)

Alle plan- og byggesaker skal inneholde en redegjørelse og vurdering av tiltakets estetiske sider, både i forhold til seg selv, til omgivelsene og til fjernvirkning.

Ved søknad om oppføring av nybygg og tilbygg/påbygg, skal det utarbeides terrengsnitt som viser eksisterende og ferdigplanert terreng med oppriss av tiltaket og bebyggelse på naboeiendommer. Eiendomsgrenser og byggegrenser skal fremgå av illustrasjonen.

12.10 Skilt- og reklameinnretninger (pbl. § 11-9, nr. 5)

Skilt og reklameinnretninger skal være i henhold til de til enhver tid gjeldende bestemmelser for skilt og reklameinnretninger i Asker kommune.

Skilt til offentlige og samfunnsnyttige institusjoner i henhold til bestemmelser for skilt og reklameinnretninger skal forelegges kommunen for vurdering av unntak fra søknadsplikt.

13. Felles bestemmelser til boligbebyggelse

13.1 Feltutbygging (pbl. § 11-9, nr. 5)

Utbygging av boligfelt med 4 eller flere hovedbruksenheter tillates kun i prioriterte vekstområder[1], eller på arealer avsatt til framtidig boligbebyggelse på kommuneplanens arealplankart, med mindre annet fremgår av reguleringsplan.

Opplysning: Arealer avsatt til framtidig boligbebyggelse fremgår av boligbyggeprogrammet, og er gitt feltnavn, Se også retningslinje R.13.1

1. *Prioriterte vekstområder er vist med bestemmelsesområde #7 på kommuneplanens arealplankart.*

13.2 Sosiale boformer (pbl. § 11- 9, nr. 5)

Det kan etableres sosiale boformer hvor en gruppe boliger er knyttet til både innvendige og utvendige fellesarealer. Fellesarealet skal være samlet, og i direkte tilknytning til boenhetene. Det skal være varierte boligstørrelser tilrettelagt for en variert beboergruppe.

Opplysning: Se tillegg 4, definisjon av sosiale boformer, og R13.2.

13.3 Sekundær boenhet (pbl. § 11-9, nr. 5)

Sekundær boenhet[1] tillates kun i tilknytning til enebolig og skal være integrert i hovedbruksenheten, med mindre annet er bestemt i den enkelte reguleringsplan, eller i bestemmelser 14.3, 14.4 og 14.5, jf. 11.1.4.

Maksimal størrelse på sekundær boenhet er 60 m² BRA per tomt + bodareal på inntil 5 m² BRA, med mindre annet er bestemt i den enkelte reguleringsplan. Overbygget parkering for sekundær boenhet inngår ikke i maksimal størrelse.

Opplysning: Se bestemmelse 11.1.4 om Kulturminne som sekundær boenhet, og bestemmelser 8.2 og 12.3 med krav til parkering og uteoppholdsareal

1. *Se tillegg 4, definisjon av boenhet og sekundær boenhet.*

13.4 Plassering av mindre støttemurer og mindre terrenginngrep utenfor byggegrense i områder med frittliggende småhusbebyggelse (pbl. § 11-9, nr. 5)

13.4.1 Støttemur og mindre terrenginngrep utenfor regulert byggegrense.

For regulert boligtomt med frittliggende småhusbebyggelse, tillates det mindre støttemurer og mindre terrenginngrep utenfor regulert byggegrense, forutsatt at:

a. De mindre tiltakene ikke er i konflikt med verne- og hensynsoner, vann- og avløpsledninger, flomveier, frisikt eller byggegrense mot kryss.
b. Krav i bestemmelse 12.2.1 og 14.1.2 om terrenginngrep ivaretas.
c. Øvrige krav etter plan- og bygningsloven med tilhørende forskrifter ivaretas.

13.4.2 Mindre tiltak og bygg unntatt søknadsplikt, utenfor regulert byggegrense mot naboeiendom[1]

For regulert boligtomt med frittliggende småhusbebyggelse, tillates det mindre tiltak jf. pbl § 20.5 og byggesaksforskriften (SAK 10) § 4.1 plassert utenfor regulert byggegrense mot naboeiendom[1], forutsatt at:

a. Tiltaket plasseres minst 1 meter fra nabogrensen, avstandskravet gjelder ikke for grannegjerde på inntil 1,5 meter høyde, eller levegg på inntil 1,8 meter høyde og 5 meter lengde.
b. Verken bebygd areal (BYA) eller samlet bruksareal (BRA) skal være over 50,0 m2 BYA og BRA.
c. Avstand mellom bygget og bolighus skal være minimum 1,0 m (målt i veggliv).
d. Bygning kan ikke inneholde rom for varig opphold.

Opplysning: For SB områder se bestemmelse 14.4.1 om tilpasning til eksisterende bebyggelse og bebyggelsesstruktur.

1. Det er begrensninger for tiltak utenfor byggegrense mot vei, se 13.4.1 og 13.5

13.5 Plassering av frittliggende garasje og avfallshus utenfor byggegrense mot vei i områder med frittliggende småhusbebyggelse (pbl. § 11-9, nr. 5)

13.5.1 Frittliggende garasje eller uthus o.l.

For regulert boligtomt med frittliggende småhusbebyggelse, tillates det én frittliggende garasje eller ett uthus eller lignende bygg plassert utenfor regulert byggegrense mot kommunal vei og fellesatkomst/fellesboligvei, forutsatt at følgende krav overholdes:

a. Verken bebygd areal (BYA) eller samlet bruksareal (BRA) skal være over 50,0 m^2 BYA og BRA.
b. Der den enkelte reguleringsplan ikke angir lavere høyde, tillates gesimshøyde inntil 3,0 m og mønehøyde tillates inntil 5,0 m. Høyder måles fra ferdig planert terrengs gjennomsnittsnivå rundt bygningen.
c. Avstand mellom bygget og bolighus skal være minimum 1,0 m (målt i veggliv).
d. For garasje med innkjøring parallelt med vei, skal avstand til veiformål være minimum 2,0 m.
e. For garasje med innkjøring vinkelrett fra vei, skal avstand til veiformål være minimum 5,0 m. Det skal være plass til bil foran garasje på egen tomt (minimum 5 m).
f. Bygning skal plasseres minimum 2 meter fra veiformål.
g. Bygget kan ikke inneholde rom for varig opphold.
h. For riks- og fylkesveier tillates ikke parkering mellom byggegrense og vei.
i. Plassering av bygget skal ikke komme i konflikt med verne- og hensynsoner, vann- og avløpsledninger, flomveier, frisikt eller byggegrense mot kryss.

13.5.2 Avfallshus

I tillegg til bygg tillatt etter 13.5.1 tillates én bygning/konstruksjon som benyttes til avfallshåndtering/innsamling tillates plassert utenfor byggegrense mot kommunal vei og fellesatkomst/fellesboligvei, forutsatt at følgende krav overholdes:

a. Tiltak har maksimal størrelse på inntil 3 m² BYA per hovedbruksenhet,
b. Tiltaket har maksimal gesimshøyde 2,0 meter målt til ferdig planert terreng og skal plasseres min. 1 meter fra regulert vei.
c. Plassering av tiltaket ikke kommer i konflikt med verne- og hensynsoner, vann- og avløpsledninger, flomveier, frisikt eller byggegrense mot kryss.

Opplysning: For SB områder se bestemmelse 14.4.1 om tilpasning til eksisterende bebyggelse og bebyggelsesstruktur.

14. Bestemmelser til småhusområder

14.1 Bebyggelse og terrenginngrep (pbl. § 11- 9, nr. 5)

14.1.1 Type bebyggelse:

Boligkategorier fremgår av arealplankartet. Innenfor boligområder angitt som, boligkategori *generelle boligområder* (GB), *spesielle boligområder* (SB), og *boligområder innenfor 100 metersbeltet langs sjø*[1] (GBS) tillates kun frittliggende småhusbebyggelse som angitt i bestemmelsene nedenfor.

I småhusområdene tillates ikke videre fortetting annet enn der det følger av reguleringsplan, som angitt i bestemmelse 2.3.

Bestemmelsenes kapittel 14 gir rammer for bebyggelsens utnyttelse og utforming.

14.1.2 Terrengendringer utenfor byggverkets fotavtrykk

Bygg skal plasseres i forhold til terreng i tråd med bestemmelse 12.2.1. Såfremt ikke annet er bestemt i reguleringsplan skal minimum 50 % av tomtens areal holdes fri for terrenginngrep, herunder også byggegroper og andre inngrep i terreng i bygge- og anleggsfasen. Der det kan gjøres terrenginngrep gjelder følgende:

a. For tomter med terrengfall mindre enn1:3 skal høyde på støttemurer, fyllinger og/eller skjæringer ikke overskride 1 meter. Minste avstand mellom støttemurer skal være 1,5 meter i terrengets fallretning.
b. For tomter med terrengfall mer enn 1:3 skal høyde på støttemurer, fyllinger og/eller skjæringer ikke overskride 1,5 meter. Minste avstand mellom støttemurer skal være 2 meter i terrengets fallretning.
c. Høyder måles fra eksisterende terreng, og avstand mellom støttemurer måles fra bunn av øverste støttemur til ytterkant topp av nederste støttemur.
d. Terrenginngrep som er nødvendig for å etablere nødvendig og/eller trafikksikker adkomst, herunder kjellerinngang, innkjøring til garasje etc. kan overstige høydene angitt i a og b.
e. Terrenginngrep for lysgrav, trappenedgang etc. som ligger inntil 1,5 meter fra byggets fasadeliv tillates ut over høydene i a og b.

Opplysning: se bestemmelse 2.3 om krav om ny reguleringsplan i regulerte boligområder

1. *100-metersbeltet langs sjø er vist med bestemmelsesområder #6 på kommuneplanens arealplankart.*

14.2 MUA krav (minste uteoppholdsareal) for frittliggende småhusbebyggelse

Der annet ikke er bestemt i gjeldende reguleringsplan gjelder følgende krav for minste uteoppholdsareal:

a. Eneboliger skal ha minimum 200m^2 uteoppholdsareal hvorav minimum 75 m^2 skal være sammenhengende areal og med minste bredde på 4 meter.
b. Tomannsboliger skal ha minimum 150 m^2 uteoppholdsareal per hovedbruksenhet hvorav minimum 75 m^2 skal være sammenhengende areal og med minste bredde på 3 meter.
c. Sekundærboenhet skal ha minimum 12 m^2 uteoppholdsareal som skal være sammenhengende og i direkte tilknytning til boenheten.

Takterrasser kan medregnes i uteoppholdsareal dersom takterrassen grenser mot annet målbart uteoppholdsareal på terreng, og hvor det ikke er nivåforskjell på mer enn 20cm mellom terrenget og terrassen.

14.3 Generelle boligområder (felt GB) (pbl. § 11- 9, nr. 5 og 6)

Boligkategori GB fremgår av arealplankartet. Bestemmelsene i punkt 14.3 nedenfor gjelder regulerte områder med reguleringsplan vedtatt før 1.1.2005, og som ikke er regulert til spesialområde bevaring. Bestemmelsene gjelder også uregulerte boliger utenfor 100-metersbeltet jf. bestemmelse 2.2.1

14.3.1 Boenheter[1]

Der ikke annet er bestemt i den enkelte reguleringsplan vedrørende antall boenheter[1], tillates disse områdene bebygget med to boenheter[1]. Det tillates enten én frittliggende enebolig med tilhørende integrert sekundær[2] boenhet eller én tomannsbolig.

Sekundær boenhet kan etableres i frittliggende bygg på eiendommen i tråd med bestemmelse 11.1.4 om kulturminne som sekundær boenhet

14.3.2 Utnyttelse

I boligområder avsatt som boligkategori GB skal BYA ikke overstige %-BYA = 25 % av tomtens nettoareal. Dersom reguleringsplan har lavere utnyttelsesgrad overstyres denne. Der reguleringsplan tillater høyere utnyttelse, gjelder reguleringsplanens utnyttelsesgrad. For områder på Nesøya med hensynsone villalandskap (H550_2) skal grad av utnyttelse ikke overstige %-BYA = 20 %.

I beregningen av BYA/BRA skal krav til antall garasjeplasser medtas med 18 m² pr. plass, jf. bestemmelse 8.2 Parkeringsnormen, uavhengig av om garasje bygges eller ikke.

Følgende planer gjelder fortsatt mht. utnyttelse:
a. 179H Del av Poverud Ulven Golfsenter – 1.6.2004
b. 55i Skustadgata – 18.11.2003

14.3.3 Høyder

Regulert etasjebegrensing oppheves. Der gjeldende regulering ikke angir høyere høyde, gjelder følgende:
a. Gesimshøyde tillates inntil 7,0 meter, og mønehøyde tillates inntil 9 meter.
b. For bebyggelse med pulttak og/eller flate tak tillates gesimshøyde inntil 7,0 meter. Ved kombinasjon med andre takformer tillates gesimshøyde inntil 7,0 meter.
c. Høyder måles fra ferdig planert terrengs gjennomsnittsnivå rundt bygningen. Gesimshøyden skal likevel ikke på noe punkt overstige 8 m fra laveste punkt på ferdig planert terreng.

Med flate tak menes tak med maksimalt 4 graders takvinkel.

14.3.4 Tak

Alle takformer og møneretninger tillates, også der annet er bestemt i reguleringsplan.
Der ikke annet er bestemt i den enkelte reguleringsplan vedrørende ark/opplett/innhugg/kobbhus i takflaten, tillates dette etablert over tillatt gesims på følgende vilkår:
a. Innenfor 1/3 av fasadens lengde per takflate
b. Gesimshøyde for ark/opplett/kobbhus tillates inntil 8,0 meter, og skal underordnes byggets mønehøyde.

Takterrasser[4] tillates med inntil 6,5 meters høyde på overkant gulv, og tillates ikke plassert nærmere nabogrense enn 4,0 meter. For takterrasser[4] høyere enn 4,5 meter på overkant gulv, gjelder følgende begrensninger:
a. Takterrasser og rekkverk til takterrasse må være tilbaketrukket minimum 1,5 meter inn på takflaten fra gesims. Dette gjelder ikke hvor takterrasse er utformet som innhugg i takflaten innenfor 1/3 av fasadens lengde per takflate og hvor innhugget er plassert minimum 1,5 m fra gavlvegg.
b. Samlet areal for takterrasser kan maksimalt utgjøre 40% av bygningens BYA.

Alle høyder måles fra eksisterende terrengs gjennomsnittsnivå rundt bygningen.

14.3.5 Garasje, bod, uthus og andre lignende bygninger

Der gjeldende reguleringsplan ikke angir høyere høyde for garasje og andre lignende bygninger som ikke er bolig, gjelder følgende:

a. Gesimshøyde tillates inntil 3,0 meter, og mønehøyde inntil 5 meter. Gesimshøyden skal likevel ikke på noe punkt overstige 4 m fra laveste punkt på ferdig planert terreng.
b. Høyder måles fra ferdig planert terrengs gjennomsnittsnivå rundt bygningen.
c. Garasje skal være tilpasset hovedhuset.

Garasjer kan være frittliggende eller integrert i boligen, uavhengig av hva reguleringsplanen angir. I det tilfellet garasjen er integrert i boligen (én bygning) vil de høydebestemmelser som gjelder for boligen også gjelde for den del av bygget som utgjør garasje.

14.3.6 Parkering
Antall garasjeplasser og biloppstillingsplasser skal være i henhold til parkeringsnormen, jf. bestemmelse 8.2, uavhengig av om garasjen bygges eller ikke. Dimensjonering/utforming av parkeringsarealene skal være i henhold til kommunens til enhver tid gjeldende vei- og gatenorm.

Opplysning: Se bestemmelse 1.2 Forholdet til vedtatte reguleringsplaner. Vei- og gatenorm for tidligere Asker, Røyken og Hurum kommuner gjelder for sine respektive arealområder inntil ny vei- og gatenorm for Asker kommune er vedtatt.

1. *Se tillegg 4, definisjon av boenhet.*
2. *Se bestemmelse 13.3 Sekundær boenhet.*
3. *Se bestemmelsen 14.2 som angir når takterrasse kan inngå i minste uteoppholdsareal.*

14.4 Boligområder med spesielle kvaliteter (felt SB) (pbl. § 11- 9, nr. 5, 6 og 7)

Boligkategori SB fremgår av arealplankartet. Bestemmelsene i punkt 14.4 gjelder regulerte områder med reguleringsplan vedtatt før 1.1.2005, og som ikke er regulert til spesialområde bevaring.

14.4.1 Tilpasning til eksisterende bebyggelse
Plassering av ny bebyggelse skal følge eksisterende bebyggelsesstruktur[4]. Ny bebyggelse skal tilpasses eksisterende bebyggelse i området i byggestil, utforming, materialbruk, farge, skala og form.

14.4.2 Boenheter[1]
I områder som er regulert til frittliggende boliger og der ikke annet er bestemt i den enkelte reguleringsplan vedrørende antall boenheter, tillates én frittliggende enebolig og én integrert sekundær[2] boenhet.

Sekundær boenhet kan etableres i frittliggende bygg på eiendommen i tråd med bestemmelse 11.1.4 om kulturminne som sekundær boenhet

14.4.3 Utnyttelse
I boligområder avsatt som boligkategori SB skal BYA ikke overstige %-BYA = 20 % av tomtens nettoareal. Dersom reguleringsplan har lavere utnyttelsesgrad overstyres denne. Der reguleringsplan tillater høyere utnyttelse, gjelder reguleringsplanens utnyttelsesgrad. For områder på Nesøya med hensynsone villalandskap (H550_2) skal grad av utnyttelse ikke overstige %-BYA = 15 %.

Krav til biloppstillingsplasser utover garasjeplasser tillates i tillegg til angitt %-BYA, forutsatt at parkeringsplassene ligger på terreng og ikke er overbygd. I beregningen av BYA/BRA skal krav til antall garasjeplasser medtas med 18 m² pr. plass, jf. bestemmelse 8.2 Parkeringsnorm, uavhengig av om garasje bygges eller ikke.

Avfallshus for oppbevaring av avfallsbeholdere på inntil 3 m² BYA per hovedbruksenhet tillates i tillegg til angitt BYA.

14.4.4 Høyder

Der høyde ikke er bestemt i den enkelte reguleringsplan gjelder følgende:

a. Høyden skal tilpasses eksisterende bebyggelse.
b. Gesimshøyde tillates inntil 6,5 meter, og mønehøyde tillates inntil 8,5 meter. Målt fra ferdig planert terrengs gjennomsnittsnivå rundt bygningen.

Der reguleringsplan angir etasjebegrensing, med unntak av hensynsone bevaringsområder for kulturminne, gjelder følgende:

a. Der reguleringsplanen tillater mindre enn 2 etasjer tillates gesimshøyde inntil 4,5 meter, og mønehøyde inntil 6,5 meter. Gesimshøyden skal ikke på noe punkt overstige 5,5 m fra laveste punkt på ferdig planert terreng.
b. Der reguleringsplanen tillater 2 etasjer eller mer, tillates gesimshøyde inntil 5,5 meter, og mønehøyde inntil 8,0 meter. Gesimshøyden skal ikke på noe punkt overstige 6,5 m fra laveste punkt på ferdig planert terreng.
c. På tomter der eksisterende terreng er flatt (maks. 0,5 meter høydeforskjell innenfor husets fotavtrykk) tillates både gesims- og mønehøyde inntil 0,5 meter høyere enn angitt i punktene a og b.
d. Høyder måles fra ferdig planert terrengs gjennomsnittsnivå rundt bygningen.

14.4.5 Garasje bod, uthus og andre lignende bygninger

Der annet ikke er bestemt i den enkelte reguleringsplan vedrørende garasje og andre lignende bygninger som ikke er bolig, gjelder følgende:

a. Gesimshøyde tillates inntil 3,0 meter, og mønehøyde tillates inntil 5 meter.
b. Høyder måles fra ferdig planert terrengs gjennomsnittsnivå rundt bygningen. Gesimshøyden skal likevel ikke på noe punkt overstige 4m fra laveste punkt på ferdig planert terreng.
c. Garasje skal være visuelt tilpasset hovedhuset.

Garasjer kan være frittliggende eller integrert i boligen, uavhengig av hva reguleringsplanen angir.

Dersom det fremgår av reguleringsplan at det kan oppføres frittliggende garasje på inntil 36 m² BYA i tillegg til fastsatt utnyttelse, så gjelder dette tilsvarende også hvor garasjen integrert i boligen (én bygning). I det tilfellet garasjen er integrert i boligens hovedvolum(én bygning) vil de høydebestemmelser som gjelder for garasje gjelde for den del av bygget som utgjør garasje.

14.4.6 Parkering

Der ikke annet er bestemt i den enkelte reguleringsplan vedrørende garasje og biloppstillingsplasser og dimensjonering av parkeringsareal, gjelder bestemmelse 8.2 Parkeringsnorm. Dimensjonering/utforming av parkeringsarealene skal være i henhold til kommunens til enhver tid gjeldende vei- og gatenorm.[3]
Innenfor planer som tillater garasje på 35 m² BYA tillates denne oppført på 36 m² BYA.

14.4.7 Tak

Takform og takvinkel følger av reguleringsplan. Takterrasse er kun tillat der dette fremgår av reguleringsplan.

Opplysning: Se bestemmelse 1.2 Forholdet til vedtatte reguleringsplaner.

1. *Se tillegg 4, definisjon av boenhet.*
2. *Se bestemmelse 13.3 om sekundær boenhet.*
3. *Vei- og gatenorm for tidligere Asker, Røyken og Hurum kommuner gjelder for sine respektive arealområder inntil ny vei- og gatenorm for Asker kommune er vedtatt.*
4. *Se tillegg 4 definisjon av bebyggelsesstruktur.*

14.5 Generelle boligområder innenfor 100-metersbeltet langs sjø[4](felt GBS) (pbl. § 11- 9, nr. 5 og 6)

Bestemmelsene i punkt 14.5 gjelder regulerte områder med plan vedtatt før 1.1.2005, og som ikke er regulert til spesialområde bevaring. Bestemmelsen gjelder også uregulerte boliger i 100-metersbeltet, jf. bestemmelse 2.2.1.

14.5.1 Boenheter[1]

Der ikke annet er bestemt i den enkelte reguleringsplan vedrørende antall boenheter[1], tillates disse områdene bebygget med én frittliggende enebolig per fradelt tomt. Én integrert sekundær[2] boenhet tillates på tomter over 1200m².

Sekundær boenhet kan etableres i frittliggende bygg på eiendommen i tråd med bestemmelse 11.1.4 om kulturminne som sekundær boenhet

14.5.2 Utnyttelse

I boligområder avsatt som boligkategori GBS skal BYA ikke overstige %-BYA = 15 % av tomtens nettoareal. Dersom reguleringsplan har lavere utnyttelsesgrad overstyres denne. Der reguleringsplan tillater høyere utnyttelse, gjelder reguleringsplanens utnyttelsesgrad.

Krav til biloppstillingsplasser utover garasjeplasser tillates i tillegg til angitt %-BYA, forutsatt at parkeringsplassene ligger på terreng og ikke er overbygd. I beregningen av BYA/BRA skal krav til antall garasjeplasser medtas med 18 m² pr. plass, jf. bestemmelse 8.2 Parkeringsnorm, uavhengig av om garasje bygges eller ikke.

Avfallshus for oppbevaring av avfallsbeholdere på inntil 3 m²-BYA per hovedbruksenhet tillates i tillegg til angitt %- BYA.

14.5.3 Høyde

Der høyde ikke er bestemt i den enkelte reguleringsplan gjelder følgende:

a. Høyden skal tilpasses eksisterende bebyggelse
b. Gesimshøyde tillates inntil 6,0 meter, og mønehøyden tillates inntil 8,0 meter.
c. Høyder måles fra ferdig planert terrengs gjennomsnittsnivå rundt bygningen. Gesimshøyden skal likevel ikke på noe punkt overstige 7 m fra laveste punkt på ferdig planert terreng.

Der reguleringsplan angir etasjebegrensing, med unntak av hensynsone bevaringsområder for kulturminne, gjelder følgende:

a. Der reguleringsplanen tillater mindre enn 2 etasjer tillates gesimshøyde inntil 4,5 meter, og mønehøyde inntil 6,5 meter. Gesimshøyden skal likevel ikke på noe punkt overstige 5,5 m fra laveste punkt på ferdig planert terreng.
b. Der reguleringsplanen tillater 2 etasjer eller mer, tillates gesimshøyde inntil 5,5 meter, og mønehøyde inntil 8,0 meter. Gesimshøyden skal likevel ikke på noe punkt overstige 6 m fra laveste punkt på ferdig planert terreng.
c. På tomter der eksisterende terreng er flatt (maks. 0,5 meter høydeforskjell innenfor husets fotavtrykk) tillates både gesims- og mønehøyde inntil 0,5 meter høyere enn angitt i punktene a og b.
d. Høyder måles fra ferdig planert terrengs gjennomsnittsnivå rundt bygningen.

14.5.4 Tak

Takform og takvinkel følger av reguleringsplan. Der ikke annet er bestemt i den enkelte reguleringsplan vedrørende ark/opplett/innhugg/kobbhus i takflaten, tillates dette etablert over tillatt gesims på følgende vilkår:

a. Innenfor 1/3 av fasadens lengde per takflate
b. Gesimshøyde for ark/opplett/kobbhus skal underordnes byggets mønehøyde.

Takterrasser[3] tillates med inntil 6,5 meters høyde på overkant gulv, og tillates ikke plassert nærmere nabogrense enn 4,0 meter.

For takterrasser høyere enn 4,5 meter på overkant gulv, gjelder følgende begrensninger:

a. Takterrasser og rekkverk til takterrasse må være tilbaketrukket minimum 1,5 meter inn på takflaten fra gesims. Dette gjelder ikke hvor takterrasse er utformet som innhugg i takflaten innenfor 1/3 av fasadens lengde per takflate og hvor innhugget er plassert minimum 1,5m fra gavlvegg.
b. Samlet areal for takterrasser kan maksimalt utgjøre 30 m^2

Alle høyder måles fra eksisterende terrengs gjennomsnittsnivå rundt bygningen.

14.5.5 Garasje, bod, uthus og andre lignende bygninger

Der gjeldende reguleringsplan ikke angir høyere høyde for garasje og andre lignende bygninger som ikke er bolig, gjelder følgende:

a. Gesimshøyde tillates inntil 3,0 meter, og mønehøyde inntil 5 meter.
b. Høyder måles fra ferdig planert terrengs gjennomsnittsnivå rundt bygningen.
c. Garasje skal være visuelt tilpasset hovedhuset. Gesimshøyden skal likevel ikke på noe punkt overstige 4 m fra laveste punkt på ferdig planert terreng.

Garasjer kan være frittliggende eller integrert i boligen, uavhengig av hva reguleringsplanen angir.

Dersom det fremgår av reguleringsplan at det kan oppføres frittliggende garasje på inntil 36 m² BYA i tillegg til fastsatt utnyttelse, så gjelder dette tilsvarende også hvor garasjen integrert i boligen (én bygning). I det tilfellet garasjen er integrert i boligen (én bygning) vil de høydebestemmelser som gjelder for garasje gjelde for den del av bygget som utgjør garasje.

14.5.6 Parkering

Der ikke annet er bestemt i den enkelte reguleringsplan vedrørende garasje- og biloppstillingsplasser og dimensjonering av parkeringsareal, skal antall garasjeplasser og antall biloppstillingsplasser være i henhold til parkeringsnormen, jf. bestemmelse 8.2 Parkeringsnorm. Dimensjonering/utforming av parkeringsarealene skal være i henhold til kommunens til enhver tid gjeldende vei- og gatenorm.[4]

Opplysning: Se bestemmelse 1.2 om Forholdet til vedtatte reguleringsplaner. 100- metersbeltet langs sjø er vist med bestemmelsesområder #6 på kommuneplanens arealplankart

1. *Se tillegg 4, definisjon av boenhet.*
2. *Se bestemmelse 13.3 om sekundær boenhet.*
3. *Se bestemmelsen 14.2 som angir når takterrasse kan inngå i minste uteoppholdsareal.*
4. *Se Bestemmelse 10.7 om byggegrense mot sjø.*
5. *Vei- og gatenorm for tidligere Asker, Røyken og Hurum kommuner gjelder for sine respektive arealområder inntil ny vei- og gatenorm for Asker kommune er vedtatt*

15. Bebyggelse og anlegg (pbl. § 11-7, nr.1)

15.1 Bebyggelse og anlegg (BA) (pbl. § 11-9, nr. 5)

Områder for bebyggelse og anlegg åpner for kombinert nærings- og boligformål.

15.1.1 Byggeformål BA1

Innenfor BA1 kan det etableres boligbebyggelse i kombinasjon med kontor, verksted og lager, bygg og anleggsvirksomhet. Eksisterende detaljhandelsvirksomhet kan opprettholdes.

15.1.1.1 Byggeformål BA1.1 (Føyka)

Det tillates bruk etter 15.1.1 Minimum 50% av Føyka-området (regulert delfelt I, II og IV) skal være fri for bebyggelse og tilrettelagt for rekreasjon og fysisk aktivitet.

15.1.2 Byggeformål BA2

Innenfor BA2 kan det etableres boligbebyggelse i kombinasjon med kontor, verksted og lager, bygg og anleggsvirksomhet, samt arealer for plasskrevende varehandel.[1]

15.1.3 Byggeformål BA3

Innenfor BA3 kan det etableres boligbebyggelse i kombinasjon med kontor, verksted og lager, bygg og anleggsvirksomhet.

15.1.4 Byggeformål BA4

Innenfor BA4 kan det etableres bebyggelse for offentlig eller privat tjenesteyting i kombinasjon med boligbebyggelse.

15.1.4.1 Byggeformål BA4.1 Sosiale boformer (felt SL14, felt ÅN3)

Innenfor BA4.1 kan det etableres offentlig eller privat tjenesteyting som omfatter boliger med sosiale boformer for eldre, eller personer med nedsatt funksjonsevne.

Øvre Hagen gård, felt ÅN3, tillates bygget om til boliger innenfor eksisterende bebyggelse.
Gårdstunet skal opprettholdes og anlegget tilpasses kulturlandskapet.
Eksisterende terreng og vegetasjon skal inngå som et aktivum i bofelleskapet.
Nødvendige tiltak skal iverksettes slik at tilstøtende landbruksarealer skjermes og landbruksdrift kan pågå uforstyrret.

15.1.4.2 Byggeformål BA4.2 (Blakstad sykehus og Vettre)

Innenfor BA4.2 kan det etableres bebyggelse for offentlig eller privat tjenesteyting i kombinasjon med boligbebyggelse.[2]

Ved ny regulering av Vettre hotell, skal det inn mot Løkenesskogen naturreservat avsettes en buffersone som sikrer naturmangfold, landskap og avrenning i naturreservatet.

15.1.4.3 Byggeformål BA4.3 (Tronstad)

Innenfor BA4.3 kan det etableres boligbebyggelse i kombinasjon med bebyggelse for offentlig eller privat tjenesteyting, herunder museumsvirksomhet.

Opplysning:

1. *Se tillegg 4, definisjon av plasskrevende varehandel*
2. *Se rekkefølgekrav i bestemmelse 3.1.3.c*

16. Bestemmelser til andre byggeområder

16.1 Fritidsbebyggelse (pbl. § 11-9 nr. 3, 5 og 6)

16.1.1 Grunneiendom

I områder avsatt til fritidsbebyggelse eller kombinert bolig- og fritidsbebyggelse felt KBF er oppdeling av eksisterende grunneiendom ikke tillatt.

16.1.2 Fritidsbebyggelse utenfor 100 metersbeltet langs sjø[1]

Der ikke annet er bestemt i den enkelte reguleringsplan, tillates oppføring av én fritidsbolig på eksisterende ubebygget tomt og utvidelse av eksisterende fritidsbebyggelse i områder avsatt til fritidsbebyggelse utenfor 100-meterbeltet langs sjøen, eller kombinert bolig- og fritidsbebyggelse felt KBF. Tillatelse kan gis under følgende forutsetninger:

a. Tilknytning til vann og avløp

Fritidsboligen skal tilknyttes godkjent vann- og avløpsanlegg.

b. Utnyttelse og parkering

Utvidelse av eksisterende fritidsbolig kan ikke medføre opprettelse av ny boenhet på tomten. Grad av utnytting skal ikke overskride %-BYA = 15 % av tomtens nettoareal, og samlet BYA skal overskrider ikke 125 m².

Det avsettes areal til minimum 1 biloppstillingsplass med 18 m² pr. plass, eller dokumenters sikret rett til biloppstillingsplass i felles parkeringsanlegg. Krav til biloppstillingsplass tillates i tillegg til angitt BYA, forutsatt at parkeringsplassene ligger på terreng og ikke er overbygd.

c. Høyder

Gesimshøyde tillates inntil 4,0 meter og mønehøyde tillates inntil 6,0 meter, målt fra ferdig planert terrengs gjennomsnittsnivå rundt bygningen. Gesimshøyden skal likevel ikke på noe punkt overstige 5 m fra laveste punkt på ferdig planert terreng.

d. Utebelysning

Det tillates kun utebelysning i form av funksjonell inngangsbelysning. Lyskilden skal avblendes slik at den kun lyser nedover.

e. Terrenginngrep

Terrenginngrep må være innenfor rammene satt i bestemmelse 14.1.2.

16.1.3 Fritidsbebyggelse beliggende i 100-metersbeltet, utenfor byggegrensen mot sjø[1]

Der ikke annet er bestemt i den enkelte reguleringsplan tillates kun tilbygg på inntil 15 m² på eksisterende fritidsbebyggelse i områder avsatt til kombinert bolig- og fritidsbebyggelse felt KBF og fritidsbebyggelse beliggende i 100-metersbeltet, utenfor byggegrense mot sjø, dersom følgende er oppfylt:

a. Tilbygget er nødvendig for å sikre avkloakkering av eiendommen ved tilkobling til godkjent vann- og avløpsanlegg.
b. Samlet BYA på tomten overskrider ikke 125 m² inkludert tilbygget.
c. Tilbygget plasseres i tilknytning til hovedbruksenhet, og i retning bort fra sjø.
d. Eksisterende bebyggelse og tilbygg skal ha materialbruk og fargevalg som ikke medfører økt fjernvirkning mot sjø.
e. Det tillates kun utebelysning i form av funksjonell inngangsbelysning. Lyskilden skal avblendes slik at den kun lyser nedover.
f. Terrenginngrep må være innenfor rammene satt i bestemmelse 14.1.2.

Opplysning: Se bestemmelse 2.2 Unntak fra plankrav, og bestemmelse 10.7 byggegrense mot sjø

1. *100- metersbeltet langs sjø er vist med bestemmelsesområder #6 på kommuneplanens arealplankart.*

16.2 Kombinert bebyggelse og anlegg (KBF) (pbl. §§ 11-7, nr. 1 og 11-9. nr. 3 og 5)

Innenfor KBF tillates bolig- og fritidsbebyggelse. Fritidsbebyggelse i tråd med reguleringsplan/bestemmelsene i punkt 16.1, og boligbebyggelse i tråd med reguleringsplan.

16.2.1 Bruksendring fra fritidsbolig til bolig

Innenfor KBF kan eksisterende fritidsbolig bruksendres til helårsbolig, under følgende forutsetninger:

a. Boligen er tilknyttet godkjent vann- og avløpsanlegg.
b. Boligen har opparbeidet adkomst i tråd med den til enhver tid gjeldende vei- og gatenorm, eller i henhold til regulert standard.
c. Det er opparbeidet trygg skolevei[3] med maksimal gangavstand på 4 km til barneskole eller etablert skoleskysstilbud.
d. Boligen har renovasjonsløsning i henhold til enhver tid gjeldene forskrift om renovasjon.[2]

For Brønnøya gjelder i tillegg kravene i punkt 16.2.2.

16.2.2 Bruksendring fra fritidsbolig til bolig, og andre tiltak på Brønnøya

Det skal utarbeides en samlet reguleringsplan for Brønnøya, i tråd med 2.6.4. Det tillates ikke bruksendringer til boliger eller andre tiltak etter pbl. § 1-6 innenfor kartlagte naturtyper, før ny reguleringsplan er vedtatt, jf. 2.6.4.

Ikke bebygde tomter kan kun bebygges med fritidsbolig.

Ny reguleringsplan kan åpne for at eksisterende fritidsbolig innenfor området avsatt som KBF kan bruksendres til helårsbolig under følgende tillegg til 16.2.1:

- Hensynet til naturverdier skal sikres.
- Utnyttelsen for boliger og fritidsboliger skal være lik, inntil 70 m² BRA og med et frittliggende uthus på inntil 15 m² BYA.
- Utsprenging av kjellere tillates ikke.

16.2.3 Veier og stier på Brønnøya

Veienes og stienes nåværende standard forutsettes opprettholdt.

Opplysning: Se bestemmelse 16.1 om fritidsbebyggelse.

1. *Se Forskrift om renovasjon, Asker kommune*
2. *Se tillegg 4, definisjon av trygg skolevei*

16.3 Sentrumsformål (pbl. §§ 11-7, nr. 1 og 11-9, nr. 5 og 8)

I områder avsatt til sentrumsformål skal himlingshøyde i bebyggelsens første etasje langs strøksgater[1] ha høyde minimum 4,5 meter, og arealbruken skal være utadvendt.

Gater (kommunal vei og fylkesvei) gjennom sentrumsformål (jf. temakart areal og transport) skal primært utformes med gatepreg og inkludere gode løsninger for busstransport, samt separate anlegg for syklister og fotgjengere. Det skal legges særskilt vekt på trafikksikre løsninger for fotgjengere.

Utbygging skal tilpasses de ulike tettstedenes særpreg og identitet. Type bebyggelse og tjenester som skal planlegges skal drøftes med aktører i lokalsamfunnene. Nye planer skal utformes i nært samarbeid med lokalmiljøene i tettstedet.

Opplysning: Se bestemmelse 9.3 Støy og luftforurensning, punkt 9.3.5.3 Avviksområde for støy.

1. *Se tillegg 4, definisjon av strøksgate.*

16.4 Næringsbebyggelse (NA, NB, NC, ND, NE) (pbl. §§ 11-7, nr. 1 og 11-9. nr. 5)

16.4.1 Næringsformål NA1

Innenfor næringsbebyggelse NA1 kan det etableres arbeidsintensive virksomheter med mange ansatte og besøkende, blant annet detaljhandel og større kontorvirksomheter.

16.4.2 Næringsformål NA2

Innenfor næringsbebyggelse NA2 kan det etableres arbeidsintensive virksomheter med mange ansatte og besøkende, blant annet større kontorvirksomheter. Her kan det også etableres bebyggelse for offentlig eller privat tjenesteyting. Det tillates ikke detaljhandel.

16.4.1.2 Helse-næring NA2.1

Innenfor næringsbebyggelse NA2.1 kan det etableres arbeidsintensive helserelaterte virksomheter med mange ansatte og besøkende, blant annet større kontorvirksomheter. Her kan det også etableres bebyggelse for offentlig eller privat tjenesteyting. Det tillates ikke detaljhandel.

16.4.3 Næringsformål NB1

Innenfor næringsbebyggelse NB1 kan det kun etableres transportbedrifter, verksteder, lagerhaller, bygg- og anleggsvirksomheter, ikke-støyende industrivirksomheter samt plasskrevende varehandel.[1]

16.4.4 Næringsformål NB2

Innenfor næringsbebyggelse NB2 kan det kun etableres verksteder, transportbedrifter, lagerhaller og Samleterminal, bygg- og anleggsvirksomheter, samt ikke-støyende industrivirksomheter.

16.4.4.1 Kystkultursenter NB2.1

Innenfor område avsatt som NB2.1 på Nærsnes kan det i tillegg til virksomhet nevnt i NB2 også etableres kystkultursenter.

16.4.5 Næringsformål NC

Innenfor næringsbebyggelse NC kan det kun etableres industrivirksomheter.

16.4.6 Næringsformål ND

Innenfor næringsbebyggelse ND kan det etableres virksomheter som legger til rette for reiseliv, som hotell og servering og annen næringsvirksomhet.

16.4.7 Næringsformål NE

Innenfor næringsbebyggelse NE kan det etableres industrielle aktiviteter, aktiviteter for bevaring og formidling av områdets kulturelle og industrielle historie, kontorer og andre egnede næringsaktiviteter i sammenheng med dette.

Opplysning: Se også bestemmelse 10.1 og 2.4, og R 10.1.

1. Se tillegg 4, definisjon av plasskrevende varehandel

16.5 Andre typer anlegg (ATA) (pbl. §§ 11-7, nr. 1 og 11-9. nr. 5)

16.5.1 Byggeformål ATA1

Innenfor ATA1 tillates uttak og mottak av masser, deponi, samt arealer for mellomlagring og gjenbruk av masser. Mottak og deponi av masser, og eventuelle bygningsmessige tiltak, skal ikke vanskeliggjøre framtidig utvinning av mineralske ressurser innenfor området.

16.5.1.1 Byggeformål ATA1.2 Follestad

Området kan brukes i tråd med 16.5.1. I tillegg kan området benyttes til idrettsformål.

16.5.1.2 Byggeformål ATA1.3 Stokkeråsen

Innenfor ATA1.3 kan det deponeres snø, under forutsetning av at området reguleres. Snødeponi må omsøkes og være i tråd med forurensingsloven.

16.5.2 Byggeformål ATA2
Innenfor ATA2 kan det tillates mottak av masser, deponi, samt arealer for mellomlagring og gjenbruk av masser.

16.5.3 Byggeformål ATA3
ATA3 er avsatt til areal for transformatorstasjoner.

16.5.4 Byggeformål ATA4
ATA4 er avsatt til areal for infrastrukturanlegg.

Opplysning: se også bestemmelse 10.1

16.6 Fritids og turistformål (FC og FT) (pbl. §§ 11-7, nr. 1 og 11-9. nr. 3 og 5)

16.6.1 Fritidsbebyggelse FC (Ramton, Solbergstøa, Knattvoldstranda og Rødtangen)
Innenfor FC tillates campingplass med tilhørende service.

16.6.2 Fritidsbebyggelse FT (Verpen)
Innenfor FT tillates utleiehytter og annen turistnæring.

16.7 Idrettsformål (pbl. §§ 11-7, nr. 1 og 11-9. nr. 3, 5 og 6)

16.7.1 Avgrunnsdalen
Området kan tillates benyttet til skyteanlegg med tilknyttede aktiviteter. Området skal være åpent for allmenheten når anlegget ikke er i aktiv bruk.

16.7.2 Vardåsen
Innenfor området kan det etableres idrettsanlegg under forutsetning av at:
a. Området reguleres
b. Eksisterende stier ivaretas i reguleringsplan.
c. Det ikke foretas inngrep i Barlindbekken
d. Kartlagte naturtyper i området sikres mot inngrep gjennom reguleringsplan.

16.8 Råstoffutvinning (pbl. §§ 11-7, nr. 1 og 11-9. nr. 3, 5 og 6)

Områder avsatt til råstoffutvinning framgår av arealplankartet. Områder som er avsatt til råstoffutvinning tillates ikke bebygget eller benyttet på en måte som vanskeliggjør framtidig utvinning av mineralske ressurser.

17. Grønnstruktur

17.1 Grønnstruktur (pbl. §§ 11-7, nr. 3, 11-9 nr. 5 og 6 og 11-10)

Innenfor område for grønnstruktur (også vist med Sosi-kode 3002 Blå/grønnstruktur i arealplankartet) skal vegetasjon bevares på en måte som sikrer sammenhengende grønnstruktur og grønne lunger. Det tillates skånsom tilrettelegging for turstier (traseer for ferdsel til fots med bruksbredde på inntil 1,5 meter), naturlekeplasser og friluftsliv, samt lettere, nødvendig skjøtsel av vegetasjon. Terrengendringer er ikke tillatt.

17.2 Friområder (pbl. §§ 11-7, nr. 3 og 11-9, nr. 6)

Innenfor friområder tillates tiltak som styrker allmennhetens bruk av området for natur- og friluftsopplevelser.

18. Landbruks-, natur og friluftsformål (LNFR)

18.1 Fellesbestemmelser LNFR- områder (pbl. §§ 11-7, nr. 5, 11-9 nr. 5 og 6, og 11-11, nr. 1 og 2)

I områder avsatt til LNFR-areal for nødvendige tiltak for landbruk[1] (areal for nødvendige tiltak for landbruk og gårdstilknyttet næringsvirksomhet basert på gårdens ressursgrunnlag) og LNFR-spredt bolig-, fritids- eller næringsbebyggelse[2], gjelder følgende:

18.1.1 Nye bygninger og tiltak i LNFR områder

Oppføring av nye frittliggende bygninger, andre konstruksjoner og anlegg, eller massedeponier, som ikke er ledd i stedbunden næring (ref. H-2401"Gården som ressurs") er ikke tillatt. Det samme gjelder oppdeling av eksisterende grunneiendom til formål som ikke er ledd i stedbunden næring. Unntak følger av bestemmelser 18.2, 18.3 og 18.4 nedenfor.

Oppføring av bygninger eller andre konstruksjoner og anlegg tillates ikke på dyrket eller dyrkbar mark, eller i områder med produktiv skog eller myr, med mindre annet følger av jordloven.

Nye tiltak og skjøtsel skal tilpasses kulturlandskapsverdier som allé beplantning, tuntrær og andre karakteristiske enkelt trær, åkrer, slåtteenger, beitemarker, steingarder, bakkemurer, veier, stier, tufter, andre spor etter eldre bosetning og andre fysiske spor etter tradisjonell landbruksdrift.

I vurdering av søknad om nydyrking, massefylling og bakkeplanering skal det tas hensyn til om denne vil endre eller forringe landskapskvalitetene i området.

18.1.2 Etablering av adkomst og avkjørsel

Nye adkomster og adkomst til nye eiendommer skal godkjennes av veieier.

18.1.3 Nedslagsfelt drikkevann[3]

Mattilsynet skal orienteres om søknad og tillatelse til tiltak innenfor nedslagsfeltet. Tiltak som kan redusere kvaliteten på drikkevannskilden tillates ikke. Før det gis tillatelse til tiltak etter plan- og bygningsloven innenfor sikringssone H110, skal vannverkseier gi positiv uttalelse til tiltaket.

Det skal sendes inn hogstmelding ved hogst innenfor nedslagsfeltet/sikringssonen. Ved landbrukstiltak som berører sikringssone H110, herunder maskinell hogst/planting skal det innhentes uttalelse fra vannverkseier.

Enkelte unntak kan gjelde der det er gitt særskilt tillatelse, i tråd med klausuleringsbestemmelser eller etter annet lovverk. Bestemmelsen gjelder ikke for Brjørvann med tilhørende nedslagsfelt.

18.1.4 Landskapstilpasning i LNF områder (Røyken næringspark felt D)

Områdene er avsatt som LNF og landskapet skal reetableres/tilbakeføres. Områdene kan gjenfylles for å tilpasse tilstøtende områder, beplantes med stedegen vegetasjon, og tilrettelegges for friluftsliv. Tiltak for slik reetablering er unntatt fra det generelle byggeforbudet i 18.1.1

Opplysning:

1. *LNFR-areal for nødvendige tiltak for landbruk og reindrift og gårdstilknyttet næringsvirksomhet basert på gårdens ressursgrunnlag, er vist med SOSI-kode 5100 på arealplankartet.*
2. *LNFR areal for spredt bolig- fritids- eller næringsbebyggelse, er vist med SOSI-kode 5200 på arealplankartet.*
3. *Se bestemmelse 21.1 om hensynssone drikkevann, og 19.4 om vern av sjø og vassdrag (Drikkevann)*

18.2 LNFR- areal for nødvendige tiltak for landbruk[1] (pbl. §§ 11-7, nr. 5, 11-9 nr. 5 og 6, og 11-11, nr. 1 og 2)

18.2.1 Eksisterende boligbebyggelse

Følgende gjelder i områder avsatt til LNFR-areal for nødvendige tiltak for landbruk, under følgende forutsetninger:

Det tillates ikke nye boliger. Eksisterende boligbebyggelse kan utvides, og det tillates andre tiltak etter pbl. §§ 20-4(a,b.c og e) og 20-5 under følgende forutsetninger:

a. Eiendommen er tilknyttet godkjent vann- og avløpsanlegg.
b. Grad av utnytting for boligbebyggelsen skal ikke overstige %-BYA = 15 % av tomtens nettoareal, og ikke mer enn 300m2 BYA.
c. eksisterende uthus på under 50 m² (BRA / BYA) som tidligere var del av gårdsbebyggelse, tillates i tillegg til fastsatt utnyttelse under forutsetning av at uthus/uthusene ikke rives eller bruksendres til boligformål.
d. Krav til biloppstillingsplasser utover garasjeplasser tillates i tillegg til angitt %-BYA, forutsatt at parkeringsplassene ligger på terreng og ikke er overbygd.
e. I beregningen av BYA/BRA skal krav til antall garasjeplasser medtas med 18 m² pr. plass, jf. bestemmelse 8.2 Parkeringsnorm, uavhengig av om garasje bygges eller ikke.
f. Antall parkeringsplasser og biloppstillingsplasser skal være i henhold til parkeringsnormen, jf. bestemmelse 8.2 Parkeringsnorm. Dimensjonering/utforming av parkeringsarealene skal være i henhold til kommunens til gjeldende vei- og gatenorm[2].
g. Nye tiltak må ikke plasseres slik at det kommer i strid med frilufts- og landbruksinteresser. Nye tiltak og bebyggelse skal plasseres i sammenheng med eksisterende bebyggelse eller vei.

Bestemmelsen gjelder ikke for tomter med areal på inntil 2000m² som er bebygget med bolighus, rammen for utvidelse av slik bebyggelse følger av bestemmelse 18.3.1.

18.2.2 Terrengendringer og deponering av masser

Større terrengendringer som utfylling, oppbevaring utover 300m³ eller uttak av masser som ikke inngår i «gården som ressurs» må følge av reguleringsplan. Krav om reguleringsplan gjelder ikke terrengendringer som er unntatt søknadsplikt etter pbl. § 20-5.

Mindre justering av eksisterende fulldyrka jord, overflatedyrka jord og innmarksbeiter med mindre utfylling av rene masser (maks 10000m³) for å forbedre dyrkingsforhold og øke dyrket areal på dårlig arrondert jord tillates også uten reguleringsplan. Søknad sendes til landbrukskontoret.

Opplysning: I LNF-områder er byggegrensen mot sjø og bestemmelsesområdet #6; 100-metersbeltet langs sjø sammenfallende på kommuneplanens arealplankart. Se bestemmelse 10.7 byggegrense mot sjø.

1. *LNFR-areal for nødvendige tiltak for landbruk og reindrift og gårdstilknyttet næringsvirksomhet basert på gårdens ressursgrunnlag er vist med SOSI-kode 5100 på arealplankartet.*
2. *Vei- og gatenorm for tidligere Asker, Røyken og Hurum kommuner gjelder for sine respektive arealområder inntil ny vei- og gatenorm for Asker kommune er vedtatt.*

18.3 LNFR-spredt bolig- og fritidsbebyggelse(pbl. §§ 11-7,nr. 5, 11-9 nr. 3, 5 og 6, og 11-11, nr. 2)

18.3.1 Eksisterende boligbebyggelse

Følgende gjelder i områder avsatt til LNFR-spredt bolig- og fritidsbebyggelse, og for tomter på under 2000m² beliggende i områder avsatt til LNFR-areal for nødvendige tiltak for landbruk:

Det tillates ikke nye boliger. Eksisterende boligbebyggelse kan utvides, og det tillates andre tiltak etter pbl. §§ 20-4(a,b.c og e) og 20-5 under følgende forutsetninger:

a. Vann og avløp
Eiendommen er tilknyttet godkjent vann- og avløpsanlegg.

b. Utnyttelse
1. Grad av utnytting skal ikke overstige %-BYA = 25 % av tomtens nettoareal, og ikke mer enn 200m² BYA.
2. Eksisterende uthus på under 50 m² (BRA / BYA) som tidligere var del av gårdsbebyggelse, tillates i tillegg til fastsatt utnyttelse under forutsetning av at uthus/uthusene ikke rives eller bruksendres til boligformål.
3. Krav til biloppstillingsplasser utover garasjeplasser tillates i tillegg til angitt %-BYA, forutsatt at parkeringsplassene ligger på terreng og ikke er overbygd.
4. I beregningen av BYA/BRA skal krav til antall garasjeplasser medtas med 18 m² pr. plass, jf. jf. bestemmelse 8.2 Parkeringsnorm, uavhengig av om garasje bygges eller ikke.

c. Boenheter
Tomten kan inneholde inntil én hovedbruksenhet, samt én integrert sekundær boenhet på inntil 60 m² BRA + bodareal på inntil 5m2 BRA, og garasje. Areal til overbygget parkering medregnes i maksimal størrelse av sekundær boenhet.

d. Uteoppholdsareal
1. Uteoppholdsareal for hovedbruksenhet skal være minimum 200 m², hvorav minimum 75 m² skal være sammenhengende areal.
2. Uteoppholdsareal for sekundær boenhet skal være minimum 30 m²
3. Uteoppholdsareal skal ha støynivå under Lden 55dB, og tilfredsstille nasjonale normer og anbefalinger knyttet annen forurensning, herunder også aktsomhet for magnetfelt og strålefare.
4. Uteoppholdsarealet skal ligge på terreng og skal ikke være brattere enn 1:3.
5. Areal avsatt til kjøring, parkering, renovasjon og lignende skal ikke medregnes i uteoppholdsarealet.

e. Parkering
Antall parkeringsplasser og biloppstillingsplasser skal være i henhold til parkeringsnormen, jf. bestemmelse 8.2 Parkeringsnorm. Dimensjonering/utforming av parkeringsarealene skal være i henhold til kommunens til enhver tid gjeldende vei- og gatenorm.

f. Høyder
1. Gesimshøyde tillates inntil 6,0 meter, og mønehøyde tillates inntil 8,0 meter. Gesimshøyden skal likevel ikke på noe punkt overstige 7 m fra laveste punkt på ferdig planert terreng.
2. Garasjer tillates med gesimshøyde inntil 3,0 meter, og mønehøyde inntil 4,5 meter.
3. Garasje/uthus skal være tilpasset hovedhuset.
4. Høyder måles fra ferdig planert terrengs gjennomsnittsnivå rundt bygningen.
5. Bebyggelse på gårdstun skal tilpasses tunstruktur og øvrig bebyggelse.

g. Terrenginngrep
Terrenginngrep må være innenfor rammene satt i bestemmelse 14.1.2.

h. Plassering av tiltak
Tiltak må ikke plasseres slik at det kommer i strid med frilufts- og landbruksinteresser. Nye tiltak og bebyggelse skal plasseres i sammenheng med eksisterende bebyggelse eller vei.

18.3.2 Eksisterende fritidsbebyggelse

Det tillates ikke nye fritidsboliger i LNF områder med spredt bebyggelse. Eksisterende fritidsboliger kan utvides, og det tillates andre tiltak etter pbl. §§ 20-4- og 20-5 under følgende forutsetninger:

a. Tilknytning til vann og avløp

Fritidsboligen er tilknyttet godkjent vann- og avløpsanlegg.

b. Utnyttelse og parkering

1. Utvidelse av eksisterende fritidsbolig ikke medfører opprettelse av ny boenhet på tomten.
2. Grad av utnytting ikke overstige %-BYA = 15 % av tomtens nettoareal, og samlet BYA skal ikke overstige 125 m².
3. Det avsettes areal til minimum 1 biloppstillingsplass med 18 m² pr. plass, eller dokumenters sikret rett til biloppstillingsplass i felles parkeringsanlegg. Krav til biloppstillingsplass tillates i tillegg til angitt BYA, forutsatt at parkeringsplassene ligger på terreng og ikke er overbygd.

c. Høyder

Gesimshøyde tillates inntil 4,0 meter og mønehøyde tillates inntil 6,0 meter, målt fra ferdig planert terrengs gjennomsnittsnivå rundt bygningen.

d. Utebelysning

Det tillates kun utebelysning i form av funksjonell inngangsbelysning. Lyskilden skal avblendes slik at den kun lyser nedover.

e. Terrenginngrep

Terrenginngrep må være innenfor rammene satt i bestemmelse 14.1.2.

f. Plassering av tiltak

Tiltak må ikke plasseres slik at det kommer i strid med frilufts- og landbruksinteresser. Nye tiltak og bebyggelse skal plasseres i sammenheng med eksisterende bebyggelse eller vei.

18.3.3 Bruksendring

Eksisterende fritidsbolig kan bruksendres til helårsbolig under de forutsetninger som følger av bestemmelse 16.2.1 Felt KBF.

Opplysning: I LNF-områder er byggegrensen mot sjø og bestemmelsesområdet #6 100-metersbeltet langs sjø sammenfallende på kommuneplanens arealplankart. Se bestemmelse 10.7 byggegrense mot sjø.
1. LNFR areal for spredt bolig- fritids- eller næringsbebyggelse, er vist med SOSI-kode 5200 på arealplankartet.
2. LNFR-areal for nødvendige tiltak for landbruk og reindrift og gårdstilknyttet næringsvirksomhet basert på gårdens ressursgrunnlag er vist med SOSI-kode 5100 på arealplankartet.

18.4 LNFR- areal for spredt næringsbebyggelse – LNFN Rødbysætra (pbl. §§ 11-7, nr. 5, 11-9 nr. 5 og 11-11, nr. 2)

Innenfor området avsatt til LNF spredt næringsbebyggelse felt LNFN Rødbysætra tillates næringstiltak knyttet til naturopplevelser, undervisning og overnatting. Slike tiltak omfattes ikke av det generelle byggeforbudet i 18.1. Før området inngår i reguleringsplan kan samlet BYA på eiendommen ikke overstige 700 m², hvor av 200 m² skal være biloppstillingsplass.

Opplysning:
1. LNFR areal for spredt bolig- fritids- eller næringsbebyggelse, er vist med SOSI-kode 5200 på arealplankartet.

19. Bruk og vern av sjø og vassdrag, med tilhørende strandsone

19.1 Farled (hoved- og biled) (jf. pbl. § 11-7, nr. 6 jf. § 11-11, nr.3 og 5)

I farled er det ikke tillatt med tiltak eller inngrep som vanskeliggjør for, eller kommer i konflikt med, bruken som farled.

Opplysning: Forbudet gjelder bl.a. tiltak som bøyer og dumping av masse eller gjenstander. Søknad om tiltak skal behandles av Kystverket etter havne- og farvannsloven.

19.2 Småbåthavn (jf. pbl. §§ 11-7, nr. 6, 11-9, nr. 5 og 11-11, nr. 5)

Innenfor område avsatt til småbåthavn med tilhørende strandsone er det tillatt med reparasjon/vedlikehold på eksisterende godkjente bygninger og anlegg, forutsatt at dette ikke medfører utvidelse eller endring.

Det tillates riving av bygninger og anlegg, med unntak av der slike er regulert til bevaring. Småbåthavners land- og bryggeanlegg skal være åpne for allmennhetens ferdsel til fots.

Etablering av småbåthavn tillates kun der dette følger av reguleringsplan vedtatt etter 01.01.2010.

Opplysning: Se bestemmelse 10.7 byggegrense mot sjø, og 2.1 krav om reguleringsplan.

19.3 Friluftsområde i sjø (pbl. §§ 11-7, nr. 6 og 11-11, nr. 3 og 5)

Innenfor området avsatt til friluftsområde i sjø tillates tilrettelegging for allmenhetens bruk av området.

19.4 Drikkevann (jf. pbl. § 11-7, nr. 6 jf. § 11-11, nr.3 og 5)

Det er følgende drikkevannskilder i Asker kommune:
Setervannet, Sandungen, Striglevann og Husebyvannet. Bjørvann er krisevannkilde.

Drikkevannskildene er gitt arealformål drikkevann i arealplankartet, og nedslagsfeltet for de aktuelle vannene er merket med sikringssone H110 nedslagsfelt drikkevann, med tilhørende bestemmelser i 21.1 og 18.1.3.

BESTEMMELSER TIL HENSYNSSONER

20. Hensynssoner landskap, naturmiljø og kulturmiljø

20.1 Hensynssone landskap (villalandskap), H550 (pbl. §§ 11-8, c og 11-9, nr. 5 og 6)

For områder med hensynsone villalandskap (H550_2) fremgår utnyttelsesgrad av bestemmelse 14.3.2 og 14.4.3.

20.2 Hensynssone bevaring naturmiljø, H560 (pbl. §§ 11-8, bokstav c og 11-9,nr. 5 og 6)

20.2.1 Bevaring naturmiljø - Vassdrag H560_1

Innenfor hensynssone H560_1 tillates ikke tiltak som forringer miljøkvaliteten i sjø og vassdrag, jf. bestemmelse 10.6. Til byggesøknad skal det dokumenteres at tiltaket ikke reduserer miljøtilstanden i sjø og vassdrag, og eventuelt redegjøres for hvilke avbøtende tiltak som må gjennomføres.

20.2.2 Bevaring naturmiljø - Naturverdier H560_2

Innenfor hensynssonen H560_2 skal naturområder og naturtyper av høy verdi ivaretas og sikres mot inngrep. Vegetasjon skal bevares.

Før det gis tillatelse til tiltak etter plan- og bygningsloven innenfor hensynssonen H560_2, skal en fagkyndig biolog kartlegge naturverdier og vurdere eventuelle avbøtende tiltak og eventuelle avbøtende tiltak skal sikres gjennomført. Dette gjelder ikke for reguleringsplaner vedtatt etter 01.01.2010.

20.2.3 Bevaring naturmiljø – Naturverdier H560_3

Utvalgte naturtyper, slik de er definert i Forskrift om utvalgte naturtyper etter Naturmangfoldloven og kartlagte naturtyper etter NiN- registreringer skal bevares og sikres

gjennom fremtidig planlegging/regulering. I ny reguleringsplan for Brønnøya skal naturverdier og grøntområder på land og i vann sikres. Områder med naturtyper skal sikres i videre utforming av reguleringsplan og bygge- og anleggstiltak. Skjøtsel på og bekjempelse av fremmede arter må sikres gjennom bestemmelser ved regulering. Det skal også innarbeides i reguleringsbestemmelser at rigg- og anleggsområder ikke tillates i områder hvor utvalgte og viktige naturtyper berøres, jf. oppdatert temakart - natur i Asker kommunes kartbase (Asker-kart) og Miljødirektoratets kartdatabase;
https://www.miljodirektoratet.no/tjenester/naturbase/

Opplysning: Se bestemmelse 10.5 Naturmangfold om krav til naturtypekartlegging og R 20.2 om kartgrunnlag.
1. *Se tillegg 4, definisjon av vassdrag.*

20.3 Hensynssone bevaring kulturmiljø, H570 (§ 11-8, bokstav c)

20.3.1 Bevaring kulturmiljø H570_1

I bevaring kulturmiljø H570_1 skal nye tiltak tilpasses eksisterende kulturmiljø og landskap. Verneverdig bebyggelse, spor etter tradisjonell landbruksdrift, og andre kulturminner skal søkes bevart. Trerekker og verdifulle trær[1] skal bevares.

I vurdering av søknad om nydyrking, massefylling og bakkeplanering skal det tas hensyn til om denne vil endre eller forringe landskapskvalitetene i området.

Ferdsel som kan skade kulturmiljøet eller kulturminnene som inngår i landskapet er ikke tillatt.

Første ledd, første setning gjelder ikke for tiltak som omfatter jernbaneteknisk infrastruktur.

20.3.2 Bevaring kulturmiljø - Engene og Kongsdelene H570_3

Innenfor området Bevaring kulturmiljø - Engene og Kongsdelene H570_3 gjelder følgende:
a. Stedets egenart og særpregede kulturmiljø skal opprettholdes.
b. Alle tiltak innenfor hensynssonen skal ta hensyn til kulturmiljøet, herunder dynamittfabrikken, de verneverdige bolighusene og Kongsdelene kirke.
c. Alle bolighus med tilhørende uthus bør bevares.
d. Ved søknad om tiltak skal det dokumenteres at det er tatt et helhetlig hensyn til kulturmiljøet. Kommunen skal innhente uttalelse fra Viken fylkeskommune.

20.3.4 Hensynssone historisk veifar H570_4

Veifarene skal bevares. Ved skogsdrift og andre tiltak skal veifarene sikres mot skade innenfor hensynssonen. Veifarene skal ryddes, holdes åpne, og være tilgjengelig for ferdsel.

Opplysning: 1. Se tillegg 4, definisjon av verdifulle trær.

21. Hensynssoner fare og sikring

21.1 Sikringssone, nedslagsfelt drikkevann, H110 (pbl. § 11-8, bokstav a, § 11-11 nr. 6)

21.1.1. Forbud mot tiltak

Innenfor sikringssonen tillates ikke tiltak etter pbl. § 1-6 første ledd, unntatt tiltak på eksisterende bygninger. Tiltak som kan redusere kvaliteten på drikkevannskilden tillates ikke. Mattilsynet skal orienteres om søknad og tillatelse innenfor nedslagsfeltet. Før det gis tillatelse til tiltak etter plan- og bygningsloven innenfor sikringssonen skal vannverkseier gi positiv uttalelse til tiltaket.

Enkelte unntak kan gjelde der det er gitt særskilt tillatelse, herunder klausuleringsavtaler. Forbudet i første ledd, første setning, gjelder ikke landbrukstiltak, slike tiltak innenfor nedslagsfeltet reguleres av bestemmelse 18.1.3.

21.1.2 Forbud mot ferdsel og aktiviteter ved drikkevannkildene[1]:

Innenfor sikringssonen er det forbudt med all ferdsel og aktiviteter som kan medføre at drikkevannet blir forurenset. Følgende er uansett ikke tillatt:

a. All ferdsel på og i vannet/drikkevannskilden, herunder også bading, vading, skøyter, båt, kajakk etc. (Forbudet gjelder også husdyr.)
b. Fisking, pilking etc.
c. Vasking av gjenstander
d. Slå leir/raste (telt, hengekøye, brenne bål, campingvogn mv.) nærmere vannkanten enn 50 meter.
e. Etterlate seg søppel/avfall
f. Riding nærmere vannkanten enn 100 meter
g. Utslipp av helseskadelige vesker og stoffer (fra f.eks. maskiner, biler, campingvogner eller lignende, ved vask, reparasjon, oljeskift etc.)

Forbudet gjelder hele året, også når vannet er islagt. Enkelte unntak kan gjelde der det er gitt særskilt tillatelse, herunder bruk av båt i forbindelse med oppsyn av drikkevannskilden. Forbudet gjelder for arealformålene LNFR, LNFR-spredt bebyggelse og vern av sjø og vassdrag(drikkevann).

Første ledd, punkt a-d og f, gjelder ikke for Brjørvann med tilhørende nedslagsfelt.

Opplysning:
1. Drikkevannskildene er gitt arealformålet Vern av sjø og vassdrag, hvilke av vannene innenfor hensynssonen som er drikkevannskilder fremgår av bestemmelse 19.4.

21.2 Sikringssone tiltak under terrengnivå, H190_1 (pbl. § 11-8, bokstav a)

21.2.1 Veitunell

Innenfor sikringssone for tiltak under terrengnivå, H190, gjelder bestemmelser i gjeldende kommunedelplan sin helhet (E18 og E134).

21.2.2 Jernbanetunnel

Innenfor sikringssone Jernbanetunnel, H190, kan det ikke foretas boring uten positiv uttalelse fra Bane Nor.

21.3 Faresone flom, H320 (pbl. § 11-8, bokstav a)

Ved arealplanlegging og søknad om tiltak innenfor området angitt som faresone flom (H320) skal det foretas redegjøres for nødvendige sikringstiltak.

21.4 Faresone ras og skred (kvikkleire), H310 (pbl. § 11-8, bokstav a)

Ved arealplanlegging og søknad om tiltak innenfor område angitt som faresone ras og skred (kvikkleire) (H310) skal det foretas og redegjøres for nødvendige sikringstiltak.

Opplysning: Se byggteknisk forskrift (TEK 17 § 7-2, sikkerhet mot flom, med tilhørende veiledninger)

21.5 Faresone høyspentanlegg (inkludert høyspentkabler), H370 (pbl. § 11-8, bokstav a)

21.5.1 Faresone H370_1

Innenfor områder angitt som faresone høyspentanlegg (inkludert høyspentkabler) H370_1 tillates ikke ny bebyggelse og anlegg. Anleggsarbeid og tiltak i terrenget innenfor hensynssonen skal på forhånd avklares med ledningseier.

21.5.2 Faresone H370_2

Ved arealplanlegging og søknad om tiltak innenfor område angitt som faresone høyspentanlegg (inkludert høyspentkabler) H370_2:

a. Skal konsekvenser for ny bebyggelse og anlegg, beregnet for personopphold, dokumenteres. Dokumentasjonen skal gi grunnlag for å vurdere bebyggelsens og anleggets plassering, og eventuelle avbøtende tiltak.
b. Skal bygninger plasseres med avstander til kraftledningen i samsvar med krav etter el-tilsynsloven og tilhørende forskrifter.

c. Tillates ikke tiltak etter pbl. § 20-1 uten at dette er avklart med berørte parter/myndigheter gjennom tillatelse, samtykke eller uttalelse fra disse.

21.6 Faresone brann- og eksplosjon, H350 (pbl. § 11-8, bokstav a)

21.6.1 Bjønndalen, H350_1 – 3

a. Innenfor faresone H350_1 tillates ikke nye boenheter, bruksendring til bolig, ny bebyggelse eller anlegg med unntak av tilbygg/påbygg, (pbl. § 11-7 nr. 1) eller offentlig samferdselsanlegg (pbl. § 11-7 nr. 2).
b. Innenfor faresone H350_2 tillates ikke nye boenheter, bruksendring til bolig, ny bebyggelse eller anlegg med unntak av tilbygg/påbygg, (pbl. § 11-7 nr. 1).
c. Innenfor faresone H350_3 tillates ikke ny blokkbebyggelse, ny bebyggelse for offentlig eller privat tjenesteyting, (pbl. § 11-7 nr. 1) eller annen bebyggelse der flere mennesker oppholder seg i større forsamlinger.
d. Før det gis tillatelse til tiltak etter pbl. § 1-6 innenfor hensynssonene, skal det foreligge positiv uttalelse fra Orica Norway AS og Direktoratet for samfunnssikkerhet og beredskap (DSB)

21.6.2 Engene, H350_4 – 5

a. Innenfor hensynsone H350_4 (5 kPa) tillates ikke nye tiltak før området inngår i reguleringsplan.
b. Innenfor hensynssone H350_5 (2 kPa) tillates tiltak etter pbl. § 20-1 på tomter med eksisterende bebyggelse. Oppføring av ny bebyggelse i form av ene- og tomannsboliger tillates. Annen type bebyggelse kan ikke tillates før det er fremlagt dokumentasjon på at planlagt bebyggelse ikke utløser vesentlig økt risiko.

21.7 Faresone skytebane H360 (pbl. § 11-8, bokstav a)

Ved bruk av skytebane er fareområdet ikke åpent for allmenn ferdsel.

22. Hensynsone infrastruktur

22.1 Infrastruktursone miljølokk, H430 (pbl. § 11-8, bokstav a)

Innenfor infrastruktursone for miljølokk, H430, gjelder bestemmelser i kommunedelplan for E18-KORRIDOREN I ASKER, SLEPENDEN – DRENGSRUD, vedtatt 8.11.16.

23. Båndleggingssoner

23.1 Båndlagt areal etter naturmangfoldloven, H720 (pbl. § 11-8, bokstav d)

Før det gis tillatelse til eller forekommer noen form for inngrep i grunnen eller andre tiltak, herunder fradeling, innenfor hensynssone H720 skal det foreligge positiv uttalelse fra Statsforvalteren i Oslo og Viken.

23.2 Båndlagt areal etter lov om kulturminner, H730 (pbl. § 11-8, bokstav d)

23.2.1 Generelt

Området er båndlagt i påvente av en avklaring om fredning etter Lov om kulturminner. Området skal behandles som fredet inntil det foreligger endelig fredningsvedtak.
Alle tiltak innenfor området skal godkjennes av Viken fylkeskommune.

23.2.2 Automatisk fredet kirke og -gravplass

Det er ikke tillatt å iverksette tiltak som kan virke inn på den automatisk fredet kirke og gravplass med mindre det foreligger dispensasjon fra kulturminneloven. Innenfor middelaldergravplass er gravlegging kun tillatt i graver som har vært i kontinuerlig bruk etter 1945. Graver som ikke har vært i bruk etter 1945 skal ikke benyttes til gravlegging. Alle tiltak

innenfor kirkestedet skal vurderes av kulturmiljøforvaltningen opp mot bestemmelsene i kulturminneloven. Ved all planlegging av tiltak i kirkens omgivelser skal det tas hensyn til kirkens plassering og virkning i landskapet.

23.3 Båndlagt areal etter markaloven, H735 (pbl. § 11-8, bokstav d)

Innenfor markagrensen vist på kommuneplanens arealplankart gjelder «Lov om naturområder i Oslo og nærliggende kommuner» som ble vedtatt av kongen i statsråd og trådde i kraft 1.9.2009.

23.4 Båndlagt areal etter Energiloven H740 (pbl. § 11-8, bokstav d)

Det er ikke tillatt med ny bebyggelse innenfor hensynssonen. Alt anleggsarbeid og alle tiltak i terrenget innenfor hensynssonen skal på forhånd avklares med ledningseier.

24. Bestemmelsesområder

24.1 Bestemmelsesområder (pbl. § 11-9)

Det er avsatt følgende bestemmelsesområder på kommuneplanens arealplankart med tilhørende bestemmelser:

1. **Avvikssone støy - Avvikstoy #1,** jf. bestemmelse 9.3 Støy og luftforurensning, bestemmelse 9.3.5.3 Avviksområder for støy.
2. **Dikemark – Dikemark #2,** jf. bestemmelse 2.6 Krav til samlet plan.
3. **Øvre Hallenskog – Ovre Halenskog #3** jf. bestemmelse 2.6 Krav til samlet plan.
4. **Slemmestad kommunedelplan – Slemmestad kdpl #4,** jf. bestemmelse 3.1 Rekkefølgekrav.
5. **Ny Røykenvei – Ny røykenvei #5**, jf. bestemmelse 8.3
6. **100 m belte – 100m belte #6,** jf. bestemmelser; 2.2 Unntak fra plankrav, 14.1 Boligområder, 16.1 Fritidsbebyggelse, 18.2 og 18.3 LNFR.
7. **Prioriterte vekstområder – Pri vekstomr #7,** jf. bestemmelse 13.1 Feltutbygging.
8. **Nullvekst nord – Nullvekst nord #8,** jf. bestemmelser; 3.1 Rekkefølgekrav, 8.2 Parkeringsnorm.
9. **Nullvekst syd – Nullvekst sør #9,** jf. bestemmelser; 8.2 Parkeringsnorm.
10. **Bestemmelsesområde landskapsreparasjon # 10,** jf. bestemmelse 18.1.4 Landskapstilpasning i LNF områder.

Asker kommune

Reguleringsplankart

Eiendom: 6/731/0/46
Adresse: Huldreveien 97
Dato: 17.10.2026
Målestokk: 1:1000

N

UTM-32

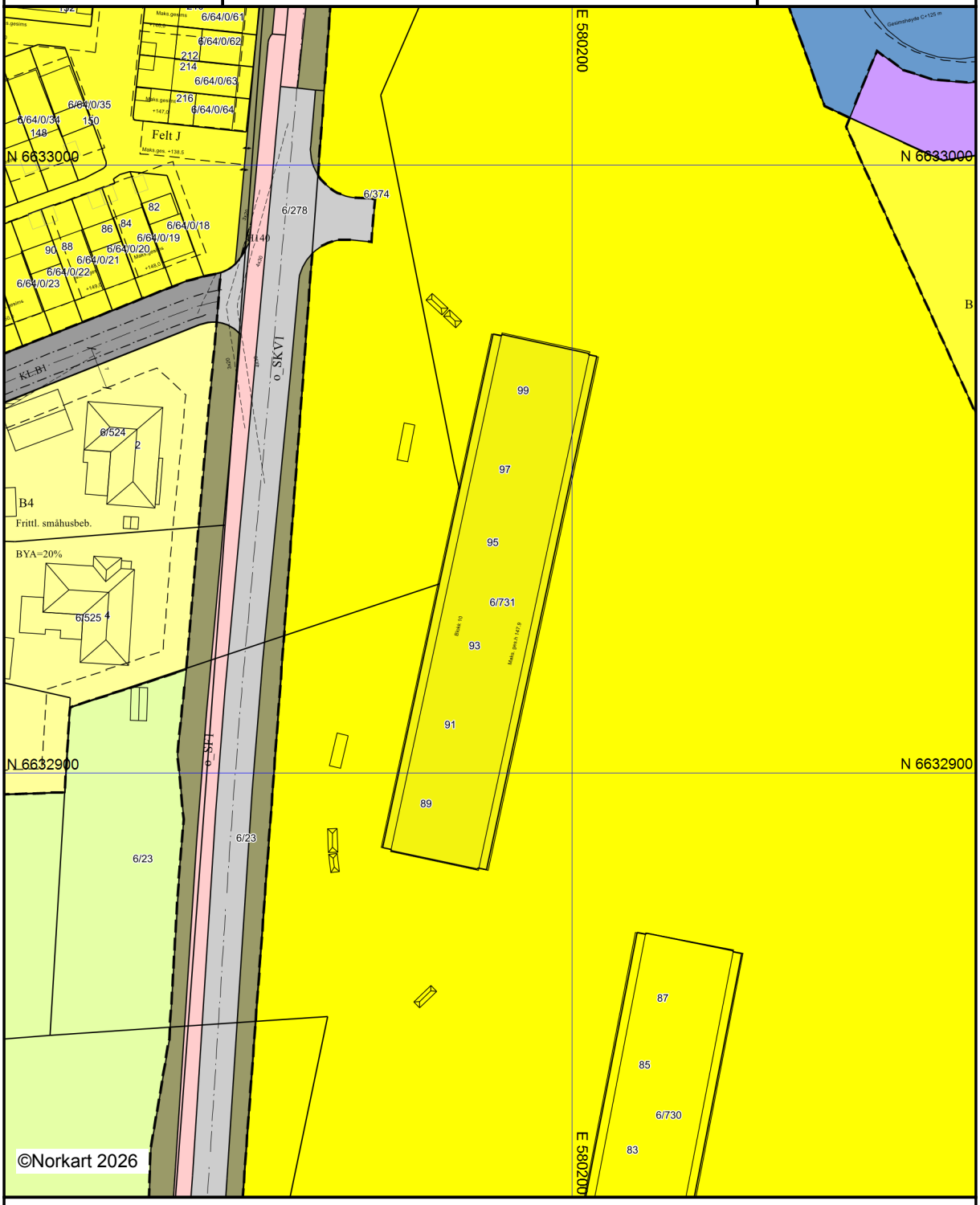

Kartet er produsert fra kommunens beste digitale kartbaser for området og inneholder viktige opplysninger om eiendommen og området omkring.
Presentasjonen av informasjon er i samsvar med nasjonal standard.
Kartet kan inneholde feil, mangler eller avvik i forhold til kravene i oppgitt standard.
Kartet kan ikke benyttes til andre formål enn det formålet det er utlevert til uten samtykke fra kommunen jf. lov om åndsverk.

Tegnforklaring

Reguleringsplan/Bebyggelsesplan PBL 1985

- Frittliggende småhusbebyggelse
- Blokkbebyggelse
- Område for kontor
- Område for jord- og skogbruk
- Kjøreveg
- Grense for restriksjonsområde
- Frisiktsone ved veg

Reguleringsplan PBL 2008

- Sikringsonegrense
- Boligbebyggelse
- Kontor
- Kjøreveg
- Fortau
- Sykkelveg/-felt
- Annen veggrunn - grøntareal
- Sikringsone - Frisikt

Felles for reguleringsplan PBL 1985 og 200

- Regulerings- og bebyggelsesplanområde
- Planens begrensning
- Formålsgrense
- Byggegrense
- Regulert senterlinje
- Frisiktslinje
- Regulert kant kjørebane
- Målelinje/Avstandslinje
- Avkjørsel
- Abc Påskrift feltnavn
- Abc Påskrift reguleringsformål/arealformål
- Abc Påskrift utnytting
- Abc Påskrift bredde
- Abc Påskrift kotehøyde
- Abc Påskrift plantilbehør

Asker kommune
Adresse: Katrineåsveien 20, 3440 RØYKEN
Telefon: 66 70 00 00

Utskriftsdato: 17.10.2026

Planopplysninger

EM §6-7 Oppdragstakerens undersøkelses- og opplysningsplikt Kilde: Asker kommune

Kommunenr.	3203	**Gårdsnr.**	6	**Bruksnr.**	731	**Festenr.**		**Seksjonsnr.**	46
Adresse	Huldreveien 97, 1388 BORGEN								

Opplysningene omfatter gjeldende planer og pågående planarbeid for eiendommen. Nærmere opplysninger om den enkelte plan med dokumenter, mindre endringer, etc finnes på internett, se lenker under. Oppgitte delarealer viser planinformasjon på eiendommen.

Det tas forbehold om riktigheten eller fullstendigheten av opplysningene i dette dokumentet. Det kan ikke rettes krav som følge av at disse opplysningene benyttes som grunnlag for beslutninger.

Plantyper med treff

- Kommuneplaner
- Kommunedelplaner under arbeid
- Kommuneplaner under arbeid
- Reguleringsplaner

Plantyper uten treff

- Kommunedelplaner
- Reguleringsplaner over bakken
- Reguleringsplaner bunn
- Bebyggelsesplaner
- Bebyggelsesplaner under bakken
- Reguleringsplaner under bakken
- Reguleringsplaner under arbeid
- Reguleringsplaner under arbeid i nærheten
- Bebyggelsesplaner over bakken
- Midlertidige forbud

Kommuneplaner

Besøk kommunens hjemmeside for mer informasjon.

Id	2020100
Navn	Kommuneplan for Asker 2023 - 2035
Plantype	Kommuneplanens arealdel
Status	Endelig vedtatt arealplan
Ikrafttredelse	13.06.2023
Bestemmelser	- https://www.arealplaner.no/3203/dokumenter/15388/2020100_Bestemmelser_oppdatert_06_05_2025.pdf
Delarealer	**Delareal** 1 518 m^2 **BestemmelseOmrådenavn** #7 Prio. vekstområde **KPBestemmelseHjemmel** byggegrenser, utbyggingsvolum og funksjonskrav
	Delareal 1 518 m^2 **BestemmelseOmrådenavn** #8 Nullvekst nord **KPBestemmelseHjemmel** byggegrenser, utbyggingsvolum og funksjonskrav
	Delareal 1 518 m^2 **Arealbruk** Boligbebyggelse,Nåværende

Kommuneplaner under arbeid

Besøk kommunens hjemmeside for mer informasjon.

Id	2020100
Navn	Kommuneplan for Asker 2023 - 2035
Status	Endelig vedtatt arealplan
Plantype	Kommuneplanens arealdel

Kommunedelplaner under arbeid

Besøk kommunens hjemmeside for mer informasjon.

Id	202509
Navn	Kommunedelplan for sentrale Asker
Status	Planlegging igangsatt
Plantype	Kommunedelplan

Reguleringsplaner

Besøk kommunens hjemmeside for mer informasjon.

Id	022026D
Navn	Borgenfeltet del 1 og 2
Plantype	Eldre reguleringsplan
Status	Endelig vedtatt arealplan
Ikrafttredelse	11.09.1991
Bestemmelser	- https://www.arealplaner.no/3203/dokumenter/82/26D_bestemmelser.pdf
Delarealer	**Delareal** 1 518 m^2 **Formål** Blokkbebyggelse **Feltnavn** B1

Det tas forbehold om riktigheten eller fullstendigheten av opplysningene i dette dokumentet. Det kan ikke rettes krav som følge av at disse opplysningene benyttes som grunnlag for beslutninger.

Eiendomsdata (Seksjon)

Bruksnavn	IDEELL 940/63060	Beregnet areal	0
Etablert dato	06.04.1988	Arealmerknader	
Oppdatert dato	29.05.2026	Antall teiger	0
Seksjonsformål	Boligseksjon	Tilleggsareal (Bygg)	
Sameiebrøk	940/63060	Bruk av grunn	( )

- [x] Tinglyst
- [ ] Del i samla fast eiendom
- [ ] Grunnforurensning
- [ ] Avtale/Vedtak om gr.erverv
- [x] Bestående
- [ ] Under sammenslåing
- [ ] Kulturminne
- [ ] Klage er anmerket
- [ ] Ikke fullført oppmålingsforr.
- Frist fullføring:
- [ ] Har fester
- [ ] Jordskifte er krevd
- [ ] Mangel ved matrikkelføringskrav
- Frist retting:

Forretninger

Brukstilfelle Forretningstype	Forr.dato M.før.dato	Kom. saksref. Annen ref.	Tingl.status Endr.dato	Involverte Berørte
Omnummerering Omnummerering	01.01.2024 01.01.2024		Tinglyst 01.01.2024	6/731, 6/731/0/1, 6/731/0/2, 6/731/0/3, 6/731/0/4, 6/731/0/5, 6/731/0/6, 6/731/0/7, 6/731/0/8, 6/731/0/9, 6/731/0/10, 6/731/0/11, 6/731/0/12, 6/731/0/13, 6/731/0/14, 6/731/0/15, 6/731/0/16, 6/731/0/17, 6/731/0/18, 6/731/0/19, 6/731/0/20, 6/731/0/21, 6/731/0/22, 6/731/0/23, 6/731/0/24, 6/731/0/25, 6/731/0/26, 6/731/0/27, 6/731/0/28, 6/731/0/29, 6/731/0/30, 6/731/0/31, 6/731/0/32, 6/731/0/33, 6/731/0/34, 6/731/0/35, 6/731/0/36, 6/731/0/37, 6/731/0/38, 6/731/0/39, 6/731/0/40, 6/731/0/41, 6/731/0/42, 6/731/0/43, 6/731/0/44, 6/731/0/45, 6/731/0/46, 6/731/0/47, 6/731/0/48, 6/731/0/49, 6/731/0/50, 6/731/0/51, 6/731/0/52, 6/731/0/53, 6/731/0/54, 6/731/0/55, 6/731/0/56, 6/731/0/57, 6/731/0/58, 6/731/0/59, 6/731/0/60, 6/731/0/61, 6/731/0/62, 6/731/0/63, 6/731/0/64, 6/731/0/65, 6/731/0/66, 6/731/0/67, 6/731/0/68, 6/731/0/69, 6/731/0/70, 6/731/0/71, 6/731/0/72
Omnummerering Omnummerering	01.01.2020 01.01.2020		Tinglyst 01.01.2020	6/731, 6/731/0/1, 6/731/0/2, 6/731/0/3, 6/731/0/4, 6/731/0/5, 6/731/0/6, 6/731/0/7, 6/731/0/8, 6/731/0/9, 6/731/0/10, 6/731/0/11, 6/731/0/12, 6/731/0/13, 6/731/0/14, 6/731/0/15, 6/731/0/16, 6/731/0/17, 6/731/0/18, 6/731/0/19, 6/731/0/20, 6/731/0/21, 6/731/0/22, 6/731/0/23, 6/731/0/24, 6/731/0/25, 6/731/0/26, 6/731/0/27, 6/731/0/28, 6/731/0/29, 6/731/0/30, 6/731/0/31, 6/731/0/32, 6/731/0/33, 6/731/0/34, 6/731/0/35, 6/731/0/36, 6/731/0/37, 6/731/0/38, 6/731/0/39, 6/731/0/40, 6/731/0/41, 6/731/0/42, 6/731/0/43, 6/731/0/44, 6/731/0/45, 6/731/0/46, 6/731/0/47, 6/731/0/48, 6/731/0/49, 6/731/0/50, 6/731/0/51, 6/731/0/52, 6/731/0/53, 6/731/0/54, 6/731/0/55, 6/731/0/56, 6/731/0/57, 6/731/0/58, 6/731/0/59, 6/731/0/60, 6/731/0/61, 6/731/0/62, 6/731/0/63, 6/731/0/64, 6/731/0/65, 6/731/0/66, 6/731/0/67, 6/731/0/68, 6/731/0/69, 6/731/0/70, 6/731/0/71, 6/731/0/72
Seksjonering Seksjonering	06.04.1988			6/731, 6/731/0/46

Tinglyste eierforhold

Navn ID	Rolle Andel	Adresse Poststed	Status Kategori
ASKER KOMMUNE S920125298	Fester (F) 1/1	Postboks 55 3441 RØYKEN	
OZGA MILENA JAGODA F010197*****	Framfester (F1) 1/2	Huldreveien 97 1388 BORGEN	Bosatt (B)
OZGA DAWID PIOTR F040995*****	Framfester (F1) 1/2	Huldreveien 97 1388 BORGEN	Bosatt (B)
FLYGIND HENRIK BREDHOLT	Hjemmelshaver (H)	Bygdøylund 14	Bosatt (B)

F031176*****	1/27	0286 OSLO	
DYBWAD STEIN VIDAR F070153*****	Hjemmelshaver (H) 1/18	HAAKON DEN GODES VEI 6 B 0373 OSLO	Bosatt (B)
GRAFF-WANG ANNE F090546*****	Hjemmelshaver (H) 3/27	TRETTESTYKKET 54 1388 BORGEN	Bosatt (B)
FLYGIND MARIUS F121273*****	Hjemmelshaver (H) 1/27	Bygdøynesveien 24B 0286 OSLO	Bosatt (B)
HAGEMANN CHRISTIAN FREDRIK OTTO F140366*****	Hjemmelshaver (H) 1/18	Vårstien 18 4041 HAFRSFJORD	Bosatt (B)
JOHANNESSEN SONJA ELISABETH F160760*****	Hjemmelshaver (H) 1/18	REVHEIMSSLÅTTÅ 65 4045 HAFRSFJORD	Bosatt (B)
DYBWAD VERA BIANCA F180540*****	Hjemmelshaver (H) 3/27	ØSTHELLINGA 49 1388 BORGEN	Bosatt (B)
THOMASSEN JAN F180849*****	Hjemmelshaver (H) 4/27	Lysaker brygge 13 1366 LYSAKER	Bosatt (B)
THOMASSEN AXEL CHRISTIAN F190378*****	Hjemmelshaver (H) 1/27	Magnus Bergs gate 4A 0266 OSLO	Bosatt (B)
EIDSVIG ADELE ELISABETH F220643*****	Hjemmelshaver (H) 3/27		Død (D)
FLYGIND BENTE F280347*****	Hjemmelshaver (H) 4/27	Schiøtts vei 5D 0286 OSLO	Bosatt (B)
DYBWAD TOM JACOB F281249*****	Hjemmelshaver (H) 1/18	Navarsetevegen 12 6856 SOGNDAL	Bosatt (B)
LUSK CAMILLA THERESIA F290880*****	Hjemmelshaver (H) 1/27	Kvernveien 9D 0383 OSLO	Bosatt (B)

Bruksenheter

Type	Adresse	Br.enhet	Eiendom	BRA	Rom	Bad	WC	Kjøkkentilgang
Bolig	Huldreveien 97	H0202	6/731/0/46	0	0	0	0	

Adresse

Vegadresse: Huldreveien 97

Adressetilleggsnavn:

Poststed	1388 BORGEN	Kirkesogn	01070102 Vardåsen
Grunnkrets	1206 Askerlia	Tettsted	801 Oslo
Valgkrets	5 BORGEN		

Bygg

Nr	Bygningsnr	Lnr	Type	Bygningsstatus	Dato
1	149842659		Stort frittliggende boligbygg på 5 etg. el. mer (143)	Tatt i bruk (TB)	

1: Bygning 149842659: Stort frittliggende boligbygg på 5 etg. el. mer (143), Tatt i bruk

Bygningsdata

Næringsgruppe	Bolig (X)	BRA Bolig	
Sefrakminne	Nei	BRA Annet	
Kulturminne	Nei	BRA Totalt	
Opprinnelseskode	Massivregistrering	BTA Bolig	
Har heis	Nei	BTA Annet	
Vannforsyning		BTA Totalt	
Avløp		Bebygd areal	

Energikilder		Ufullstendig areal	Ja
Oppvarmingstyper		Antall boenheter	72

Bygningsstatushistorikk

Bygningsstatus	Dato	Reg.dato	Referanse
Tatt i bruk		12.12.2003	

Bruksenheter

Type	Adresse	Br.enhet	Eiendom	BRA	Rom	Bad	WC	Kjøkkentilgang
Bolig	Huldreveien 97	H0202	6/731/0/46	0	0	0	0	

Etasjer

Etasje	Ant. boenh.	BRA Bolig	BRA Annet	Sum BRA	BTA Bolig	BTA Annet	Sum BTA
H04	12	0	0	0	0	0	0
H03	12	0	0	0	0	0	0
H02	12	0	0	0	0	0	0
H01	12	0	0	0	0	0	0
U01	12	0	0	0	0	0	0
U02	12	0	0	0	0	0	0

Seksjonert eiendom: Grunneiendom 6/731

Bruksnavn		Beregnet areal	1517.7
Etablert dato	15.10.1987	Historisk oppgitt areal	1519,1
Oppdatert dato	20.12.2023	Historisk arealkilde	Målebrev (1)
Skyld	0	Antall teiger	1
Bruk av grunn			
Arealmerknader			

- [x] Tinglyst
- [ ] Del i samla fast eiendom
- [ ] Grunnforurensning
- [ ] Avtale/Vedtak om gr.erverv
- [x] Bestående
- [ ] Under sammenslåing
- [ ] Kulturminne
- [x] Seksjonert
- [ ] Klage er anmerket
- [ ] Ikke fullført oppmålingsforr.
- Frist fullføring:
- [ ] Har fester
- [ ] Jordskifte er krevd
- [ ] Mangel ved matrikkelføringskrav
- Frist retting:

Teiger

Type teig	X	Y	H	H.teig	Ber. areal	Arealmerknad
Eiendomsteig	6632916.25	580179.58	0	Ja	1517.7	

Nabolagsprofil

Huldreveien 97 - Nabolaget Askerlia - vurdert av 36 lokalkjente

Nabolaget spesielt anbefalt for

- Familier med barn
- Etablerere
- Godt voksne

Offentlig transport

Kjonebråten Linje 294	1 min 0.1 km
Asker stasjon Linje L1, F4, F5, RE11, R12	10 min 0.9 km
Asker stasjon Buss, flytog, tog	10 min 0.9 km
Vollen Linje B20, B22	17 min 9.4 km
Oslo S Totalt 24 ulike linjer	28 min 27 km

Skoler

Hagaløkka skole (1-7 kl.) 313 elever, 19 klasser	11 min 0.8 km
Rønningen skole (1-7 kl.) 165 elever, 9 klasser	13 min 1.1 km
Asker International School (1-10 kl.) 626 elever, 30 klasser	15 min 1.3 km
Borgen ungdomsskole (8-10 kl.) 307 elever, 21 klasser	10 min 0.8 km
Risenga ungdomsskole (8-10 kl.) 456 elever, 30 klasser	18 min 1.5 km
Asker videregående skole 486 elever	17 min 1.4 km
Bleiker videregående skole 460 elever, 32 klasser	20 min 1.6 km

Opplevd trygghet

Veldig trygt 82/100

Kvalitet på skolene

Veldig bra 78/100

Naboskapet

Høflige 64/100

Aldersfordeling

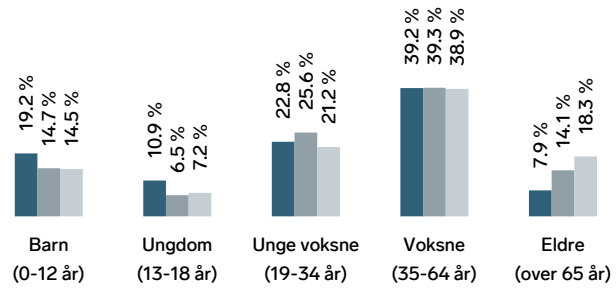

Område	Personer	Husholdninger
Askerlia	1 099	452
Oslo og omegn	999 185	490 708
Norge	5 425 412	2 654 586

Barnehager

Åpen barnehage Borgen	8 min
Søndre Borgen barnehage (1-5 år) 113 barn	12 min 0.9 km
Borgen Skog barnehage (1-5 år) 45 barn	14 min 1.1 km

Dagligvare

Rema 1000 Borgen	7 min
Meny Hagaløkkveien	8 min

Innholdet i nabolagsprofilen er hentet fra ulike datakilder, og feil eller mangler kan forekomme. Vurderinger og sitater er innhentet på web og gir uttrykk for hvordan naboene vurderer nabolaget. FINN.no AS kan ikke holdes ansvarlig for feil/mangler i profilen. Copyright © Finn.no AS 2026

Primære transportmidler

1. Egen bil
2. Tog

Turmulighetene
Nærhet til skog og mark 93/100

Kollektivtilbud
Veldig bra 85/100

Støynivået
Lite støynivå 84/100

Sport

Hagaløkka skole Aktivitetshall, ballspill	11 min 0.8 km
Borgen nærmiljøsenter Aktivitetshall, ballspill, fotball, sand...	11 min 0.9 km
Actic Asker	10 min
EVO Asker Sentrum	12 min

Boligmasse

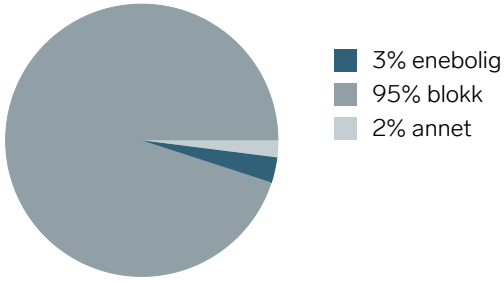

«Veldig trivelig, levende.»

Sitat fra en lokalkjent

Varer/Tjenester

Trekanten Asker	16 min
Apotek 1 Hagaløkka	8 min

Aldersfordeling barn (0-18 år)

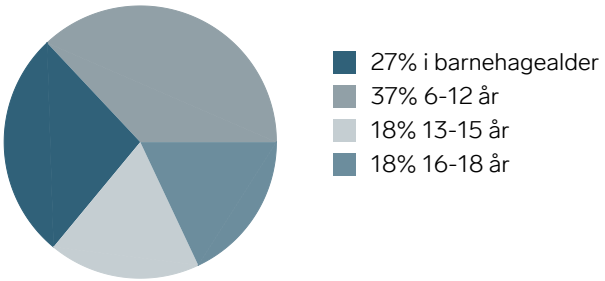

Familiesammensetning

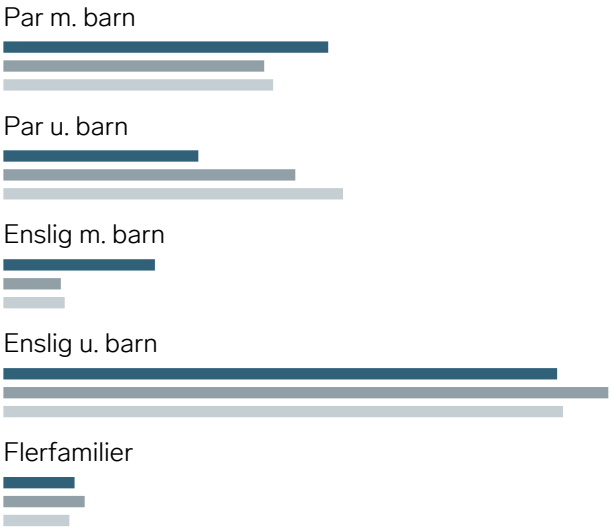

Sivilstand

		Norge
Gift	27%	33%
Ikke gift	59%	54%
Separert	11%	9%
Enke/Enkemann	2%	4%

FINN Innholdet i nabolagsprofilen er hentet fra ulike datakilder, og feil eller mangler kan forekomme. Vurderinger og sitater er innhentet på web og gir uttrykk for hvordan naboene vurderer nabolaget. FINN.no AS kan ikke holdes ansvarlig for feil/mangler i profilen. Copyright © Finn.no AS 2026





FINN Innholdet i nabolagsprofilen er hentet fra ulike datakilder, og feil eller mangler kan forekomme. Vurderinger og sitater er innhentet på web og gir uttrykk for hvordan naboene vurderer nabolaget. FINN.no AS kan ikke holdes ansvarlig for feil/mangler i profilen. Copyright © Finn.no AS 2026