Nabolagsprofil

Nordre Rom 26

Avstand til sjø

55 m

Offentlig transport

Skjærhalden Buss, ferge	8 min 6.3 km	
Midtre Kile Linje 171	2 min 1.4 km	
Kilebrygga Linje 171	17 min 1.5 km	
Skjærhalden fergeleie Linje 801	8 min 6.3 km	

Avstand til byer

Fredrikstad	36 min
Oslo	1 t 46 min

Ladepunkt for el-bil

Kople Skjærhalden Hvaler	7 min
Hvalerhallen Hvaler Kommune	15 min

Havner i området

- Edholmen Marina
- Skjærhalden Gjestehavn
  Drivstoff, matvarer
- Nedgården Gjestebrygge

Aktiviteter

Hvaler Golfklubb	5 min
Skogstunet sykkelutleie	6 min
Storesand badeplass	7 min
Ørekroken badeplass	8 min
Kroksand badeplass	8 min
Rødshue skulpturpark	9 min
Skinnarholmen badeplass	13 min
Brattestø badeplass	14 min

Sport

Rove - Fotball (gressbane) Fotball	6 min 5.2 km
Aktivitetspark Floren Diverse aktiviteter	7 min 5.8 km

Dagligvare

Kiwi Skjærhalden Post i butikk, PostNord, søndagsåpent	7 min 6 km
Spar Skjærhalden Søndagsåpent	8 min 6.4 km

Varer/Tjenester

Apotek 1 Hvaler	19 min

FINN

Innholdet i nabolagsprofilen er hentet fra ulike datakilder, og feil eller mangler kan forekomme. Vurderinger og sitater er innhentet på web og gir uttrykk for hvordan naboene vurderer nabolaget. FINN.no AS kan ikke holdes ansvarlig for feil/mangler i profilen. Copyright © Finn.no AS 2026

FINN
Innholdet i nabolagsprofilen er hentet fra ulike datakilder, og feil eller mangler kan forekomme. Vurderinger og sitater er innhentet på web og gir uttrykk for hvordan naboene vurderer nabolaget. FINN.no AS kan ikke holdes ansvarlig for feil/mangler i profilen. Copyright © Finn.no AS 2026

Egenerklæring

Nordre Rom 26, 1680 SKJÆRHALDEN

13 Jul 2026

Informasjon om eiendommen

Adresse	Postadresse	Enhetsnummer
Nordre Rom 26	Nordre Rom 26	

Opplysninger om selger og salgsobjekt

Driver du med omsetning eller utvikling av eiendom?

☐ Ja ☒ Nei

Når kjøpte du boligen?

Hytta har vært i min families eie siden den ble oppført i 1974. Byggesøknad godkjent 1972.

Har du selv bodd i boligen?

☒ Ja ☐ Nei

Når og hvor lenge har eieren bodd i boligen? Hvis det er lengre perioder eieren ikke har bodd i boligen er det fint om du oppgir dette. Her kan du også oppgi annen relevant informasjon om eierskapet.

Jeg har benyttet hytta siden den ble oppført.Jeg overtok hytta etter min mor i 2003.

Har du kjennskap til feil /t eller mangler ved borettslagets/sameiets fellesområder, som for eksempel garasje, ønsker vi at du oppgir dette når du svarer på spørsmålene i egenerklæringen.

Informasjon om eksisterende husforsikring

If Skadeforsikring Nuf-53

Informasjon om selger

Selger

Johansen, Stein Morten

Forbehold

Selger tar spesifikt forbehold om feil og mangler som er beskrevet i egenerklæringsskjemaet.

Boligkjøper anses å kjenne til forholdene som er omtalt i dette egenerklæringsskjemaet. Disse forholdene kan ikke gjøres gjeldende som feil eller mangler senere.

Boligkjøper oppfordres til å selv undersøke eiendommen grundig.

Våtrom

1 **Har det vært feil på bad, vaskerom eller toalettrom?**

☐ Ja ☒ Nei, ikke som jeg kjenner til

2 **Er det utført arbeid på bad, vaskerom eller toalettrom?**

☒ Ja ☐ Nei, ikke som jeg kjenner til

2.1.1 **Navn på arbeid**

Nytt arbeid

2.1.2 **Årstall**

2013

2.1.3 **Hvordan ble arbeidet utført?**

☒ Faglært ☒ Ufaglært

2.1.4 **Fortell kort hva som ble gjort av faglærte**

Arbeidet ble utført av rørlegger fra firma Comfort F.Jørgensen Halden Jeg (eier) var med som hjelper /håndtlanger.

2.1.5 **Hvilket firma utførte jobben?**

Comfort F.Jørgensen Halden

2.1.6 **Har du dokumentasjon på arbeidet?**

☐ Ja ☒ Nei

2.1.7 **Fortell kort hva som ble gjort av ufaglærte**

Jeg var med som hjelper.

Tak, yttervegg og fasade

3 **Har det lekket vann utenfra og inn, eller er det sett andre tegn til fukt?**

☐ Ja ☒ Nei, ikke som jeg kjenner til

4 **I din leilighet, er det utført arbeid på tak, yttervegg, vindu eller annen fasade?**

☒ Ja ☐ Nei, ikke som jeg kjenner til

4.1.1 **Navn på arbeid**

Nytt arbeid

4.1.2 **Årstall**

2021

4.1.3 **Hvordan ble arbeidet utført?**

☐ Faglært ☒ Ufaglært

4.1.7 **Fortell kort hva som ble gjort av ufaglærte**

Lagt ny Shingel på hele taket. Byttet takrenner.

Kjeller

5 **Har sameiet eller borettslaget hatt problemer med fukt, vann eller oversvømmelse i kjeller eller underetasje?**

☐ Ja ☒ Nei, ikke som jeg kjenner til

6 **Har leiligheten kjeller, underetasje eller andre rom under bakken?**

☐ Ja ☒ Nei

8 **Er det utført arbeid med drenering?**

☐ Ja ☒ Nei, ikke som jeg kjenner til

Elektrisitet

9 **Har det vært feil på det elektriske anlegget?**

☐ Ja ☒ Nei, ikke som jeg kjenner til

10 **Er det utført arbeid på det elektriske anlegget?**

☒ Ja ☐ Nei, ikke som jeg kjenner til

10.1.1 **Navn på arbeid**

Nytt arbeid

10.1.2 **Årstall**

2013

10.1.3 **Hvordan ble arbeidet utført?**

☒ Faglært ☐ Ufaglært

10.1.4 **Fortell kort hva som ble gjort av faglærte**

Nytt elektrisk opplegg ifb. nytt bad og kjøkken i 2013 og inst. varmepumpe i 2015

10.1.5 **Hvilket firma utførte jobben?**

Elektrikertjenesten Halden

10.1.6 **Har du dokumentasjon på arbeidet?**

☒ Ja ☐ Nei

Rør

11 **Har eiendommen privat vannforsyning (ikke tilknyttet det offentlige vannettet), septik, pumpekum, brønn, avløpskvern eller liknende?**

☒ Ja ☐ Nei, ikke som jeg kjenner til

Spesifiser hvilken type

Det er pumpekum med avløpskvern på eiendommen som er tilknyttet kommunalt avløp. Vann er også kommunalt.

12 **Har det vært feil på utvendige eller innvendige avløpsrør eller vannrør?**

☐ Ja ☒ Nei, ikke som jeg kjenner til

13 **Er det utført arbeid på utvendige eller innvendige avløpsrør eller vannrør?**

☐ Ja ☒ Nei, ikke som jeg kjenner til

Ventilasjon og oppvarming

14 **Er det eller har det vært nedgravd oljetank på eiendommen?**

☐ Ja ☒ Nei, ikke som jeg kjenner til

15 **Har det vært feil på varmeanlegg eller ventilasjonsanlegg?**

☐ Ja ☒ Nei, ikke som jeg kjenner til

16 **Er det utført arbeid på varmeanlegg eller ventilasjonsanlegg?**

☐ Ja ☒ Nei, ikke som jeg kjenner til

Skjevheter og sprekker

17 **Er det tegn på setningsskader eller sprekker i for eksempel grunnmur eller fliser?**

☐ Ja ☒ Nei, ikke som jeg kjenner til

18 **Har det vært feil eller gjort endringer på ildsted eller pipe?**

☐ Ja ☒ Nei, ikke som jeg kjenner til

Sopp og skadedyr

19 **Har det vært skadedyr i leiligheten?**

☐ Ja ☒ Nei, ikke som jeg kjenner til

20 **Har det vært skadedyr i fellesområdene til sameiet eller borettslaget?**

☐ Ja ☒ Nei, ikke som jeg kjenner til

21 **Har det vært mugg, sopp eller råte i boligen eller andre bygninger på eiendommen?**

☐ Ja ☒ Nei, ikke som jeg kjenner til

22 **Har det vært mugg, sopp eller råte i sameiet eller borettslaget?**

☐ Ja ☒ Nei, ikke som jeg kjenner til

Planer og godkjenninger

23 **Mangler leiligheten brukstillatelse eller ferdigattest?**

☐ Ja ☒ Nei, ikke som jeg kjenner til

24 Har du bygd på eller gjort om kjeller, loft eller annet til boligrom?

☐ Ja ☒ Nei

25 Selges eiendommen med utleiedel som leilighet, hybel eller lignende?

☐ Ja ☒ Nei

27 Er det utført radonmåling?

☐ Ja ☒ Nei, ikke som jeg kjenner til

28 Er det andre forhold av betydning eller sjenanse for eiendommen eller nærområdet?

☐ Ja ☒ Nei, ikke som jeg kjenner til

29 Foreligger det planer eller bestemmelser som kan medføre endringer av felleskostnader eller fellesgjeld?

☐ Ja ☒ Nei, ikke som jeg kjenner til

30 Er sameiet eller borettslaget er involvert i konflikter av noe slag?

☐ Ja ☒ Nei, ikke som jeg kjenner til

Andre opplysninger

31 Har ufaglærte utført arbeid som normalt bør utføres av faglærte? Du trenger ikke gjenta noe du allerede har nevnt.

☐ Ja ☒ Nei, ikke som jeg kjenner til

32 Har du andre opplysninger om boligen eller eiendommen utover det du har svart?

☒ Ja ☐ Nei, ikke som jeg kjenner til

Skriv opplysningene her:

En del arbeider er utført av meg selv. Jeg har fagbrev og bred erfaring i flere yrker.

Boligselgerforsikring

Boligen selges med boligselgerforsikring

En boligselgerforsikring gir trygghet for selger og kjøper, og kan dekke feil og mangler som enten ikke er opplyst om eller det ikke var kjennskap til da salget ble gjennomført.

Forsikringen er tegnet i Gjensidige Forsikring ASA

Forsikringsnummer 67311228

Egenerklæringsskjema

Name	Date
Stein Morten Johansen	**2026-07-13**

Identification

Stein Morten Johansen

This document contains electronic signatures using EU-compliant PAdES - PDF Advanced Electronic Signatures (Regulation (EU) No 910/2014 (eIDAS))

Anticimex®

Tilstandsrapport

Fritidsbolig - hytte

Nordre Rom 26
1680 SKJÆRHALDEN
Gnr./Bnr.: 10/60
Hvaler kommune

Rapportdato: 23.07.2026
Befaringsdato: 21.07.2026
Referansenummer: 15084357

Areal

Fritidsbolig
Bruksareal: 75 m² (BRA-i: 57 m²)
Frittstående bod/utedo.
Bruksareal: 7 m² (BRA-i: 0 m²)

Totalt bruksareal: 82 m² (BRA-i: 57 m²)

Levert av Anticimex AS

Tlf: 41414128
www.anticimex.no
E-post: boliginspeksjoner.ost@anticimex.no

Utførende bygningssakkyndig:

Magnus Langvik
48276107

Rapportens innhold

Tilstandsrapporten formidler den bygningssakkyndiges analyse, observasjoner og undersøkelser på en forbrukervennlig måte. Vurderingene er gjort uavhengig av oppdragsgiver og andre involverte parter. Rapporten er utarbeidet i henhold til forskrift til avhendingslova (tryggere bolighandel), gjeldende fra 1. januar 2022, med endringer fastsatt av Kommunal- og distriktsdepartementet 16. desember 2025, som trådte i kraft 17. desember 2025 og 1. januar 2026. For valg av tilstandsgrad gjelder de kriteriene som fremgår av NS 3600:2025+AC (heretter kun omtalt som NS 3600:2025). Se nærmere forklaring på siden «Forklaring av tilstandsgrader».

Norsk Standard 3600:2025 inneholder en rekke bestemmelser og tilleggsbestemmelser som går utover minstekravene i forskrift til avhendingslova (tryggere bolighandel). I utgangspunktet er bestemmelser og tilleggsbestemmelser som går utover minstekravene, ikke en del av denne tilstandsanalysen. Det er likevel valgt å inkludere enkelte tilleggsbestemmelser fra Norsk Standard 3600:2025, med mål om å gi forbrukeren en tilstandsrapport med høyere kvalitet og et bedre informasjonsgrunnlag før boligkjøp. En fullstendig oversikt over hvilke tilleggsbestemmelser fra NS 3600:2025 som medtas (i de tilfeller de er relevant/omfattes av undersøkelsesnivået for den aktuelle boligen), finnes på siden «Utfyllende oversikt over rapportens innhold» bakerst i rapporten. Dersom en bygningsdel ikke er beskrevet og tilstandsvurdert i sjekkpunktene som følger, inngår denne ikke i tilstandsanalysen.

Undersøkelsene som er gjort baseres på det som er synlig, med mindre det er angitt at målinger, boring eller stikkprøver skal utføres. Tepper, lette møbler og inventar flyttes dersom det vurderes som nødvendig for å undersøke bygningsdelen. Tyngre møbler og inventar flyttes ikke når de ikke vurderes å skjule vesentlige installasjoner eller innretninger, og det heller ikke foreligger andre grunner til å mistenke at flytting vil avdekke vesentlige forhold.

Risikoopplysninger

En risikoopplysning er den bygningssakkyndiges vurdering av et forhold, lagt frem på en tydelig og forbrukervennlig måte. Opplysningen beskriver sannsynlig årsak, forventede konsekvenser og et foreslått tiltak basert på den mest sannsynlige årsaken. Som hovedregel vil vedlikehold være mer kostnadseffektivt og bærekraftig enn reparasjon, og reparasjon mer bærekraftig enn utskifting. Bærekraft er derfor et sentralt prinsipp i valg av foreslått tiltak, i henhold til NS3600:2025. For rom eller bygningsdeler med tilstandsgrad 3 gis et sjablongmessig kostnadsanslag. I enkelte tilfeller kan en risikoopplysning avvike fra strukturen som nevnes i dette avsnittet, dersom dette vurderes som nødvendig for å sikre en forbrukervennlig fremstilling. Definisjonene av begrepene som nevnes over, baseres på NS3600:2025, med følgende utdypende forklaring:

Årsak er begrunnelse for valgt tilstandsgrad og hvilket kriterium som ligger til grunn

Forklaring: Når det registreres et avvik, symptomer på avvik, eller andre risikoforhold, beskrives dette som en del av risikoopplysningen. Denne delen av opplysningen redigjør for årsaken til valgt tilstandsgrad, og hvilket kriterium som ligger til grunn.

Konsekvens er hvilke følger tilstanden har fått eller kan få hvis det ikke gjøres tiltak eller utbedringer

Forklaring: Konsekvens er vurderingen av hvilke følger et avvik, symptomer på avvik, eller andre risikoforhold vurderes å ha medført, eller kan medføre hvis det ikke gjøres tiltak eller utbedringer. Eksempler på slike følger kan være at forholdet utvikler seg og fører til for eksempel at omfanget øker, at det oppstår følgeskader, økte reparasjonskostnader, eller behov for større tiltak eller utbedringer.

Utbedring / foreslått tiltak gjenoppretter eller ivaretar tiltenkt funksjon, eller motvirker en konsekvens

Forklaring: Når det foreslås et tiltak, må det tas høyde for at eksakte årsakssammenhenger eller omfang av forholdet i de fleste tilfeller ikke er kartlagt. En komplett kartlegging krever stort sett destruktive inngrep i konstruksjoner og ytterligere undersøkelser som må gjøres i sammenheng med en eventuell utbedring. Tiltaket som foreslås er gjort i et bærekraftøyemed, og kan derfor eksempelvis ikke sammenlignes med et pristilbud eller en håndverkeranbefaling, som normalt innebærer større utbedringer og utskiftninger for å oppfylle dagens forventning til moderne løsninger og forskriftskrav. En foreslått utbedring kan variere fra å utføre grunnleggende vedlikehold, enkle reparasjoner, til større arbeider, som utskifting av materialer eller komplett rehabilitering.

Sjablongmessig anslag er et forenklet kostnadsestimat på hva det vil koste å utbedre rom eller bygningsdeler som gis TG 3

Forklaring: Når det gis et sjablongmessig prisanslag, vil estimatet være forbundet med stor usikkerhet. Omfanget og eventuelle skjulte følgeskader oppdages som regel først ved nærmere undersøkelser. Anslaget er gitt i et bærekraftøyemed og baseres i hovedsak på lokale utbedringer, ikke nødvendigvis full utskiftning. Materialvalg, tilkomstforhold og behov for spesialkompetanse er andre forhold som kan påvirke kostnadsbildet i stor grad. Et sjablongmessig prisanslag gir derfor kun en grov indikasjon og må alltid følges opp med befaring av fagpersoner og detaljert kalkulasjon for å sikre et realistisk kostnadsbilde. Dersom den bygningssakkyndige vurderer det som umulig å gi et anslag uten at det først gjøres en ytterligere kartlegging av forholdet, vil tilstandsrapporten vise til behovet for dette. Dette gjøres for å redusere risikoen for spekulative estimater som kan vise seg å være misvisende.

Forklaring av tilstandsgrader

Tilstandsgrad (forkortet til TG) fastsettes for hvert rom eller hver bygningsdel og gir uttrykk for en forventet tilstand på en enkel og visuell måte. TG 0 og TG 1 anvendes når strakstiltak ikke vurderes som nødvendig, og kommenteres i utgangspunktet kun dersom det foreligger praktiske opplysninger som vurderes å være nyttige for leseren av rapporten. TG 2 og TG 3 kommenteres med en vurdering av sannsynlig årsak, konsekvens og foreslått tiltak når dette vurderes som mulig. Det gis et sjablonmessig anslag på hva det vil koste å utbedre rom eller bygningsdeler som gis tilstandsgrad 3. Rom eller bygningsdeler som ikke er mulig å undersøke gis TGIU (ikke undersøkt), og kommenteres etter forholdene. Forhold som kan innebære fare for helse, miljø og sikkerhet (HMS) kommenteres, men vurderes ikke med tilstandsgrad. Det samme gjelder også eksempelvis for elektriske anlegg, radon og brannteknikske forhold. Mindre avvik uten vesentlig betydning omtales normalt ikke.

Vurderinger tar som hovedregel utgangspunkt i forskriftskrav eller normal byggeskikk som gjaldt på søknadstidspunktet for boligen, med mindre Forskrift til avhendingslova eller NS 3600:2025 angir et annet referansenivå. I tilfeller der en utførelse fraviker fra forhåndsgodkjente løsninger fra bygningsmyndighetene (preaksepterte ytelser), kan vurderingen av om valgt løsning likevel oppfyller relevante krav eller funksjoner baseres på en fremlagt analyse eller en egen analyse utført av den bygningssakkyndige. Egenanalyser inngår som en naturlig del av den bygningssakkyndiges vurdering. Dette innebærer derfor at en utførelse som fraviker fra normal byggeskikk eller preaksepterte ytelser likevel kan bli vurdert som et mindre avvik, der strakstiltak ikke anses nødvendig – med andre ord en TG1 uten videre kommentar. Bagatellmessige forhold uten vesentlig betydning omtales normalt ikke.

Valg av tilstandsgrad bygger på den bygningssakkyndiges samlede vurdering av rommet, bygningsdelen eller funksjonen som er vurdert. Vurderingen tar hensyn til en rekke forhold, som eksempelvis synlige symptomer, omfang, alder (der dette er relevant), om utførelsen fremstår fagmessig, byggteknisk erfaring, skjønn, lokale forhold, informasjon fra eier, fremlagt dokumentasjon og lignende. Tilstandsgrader fastsettes etter kriteriene i NS 3600:2025, med mindre særskilte forhold tilsier at en annen tilstandsgrad må benyttes. Bransjestandarden angir kriterier basert på en forutbestemt vurdering av risikonivået et gitt avvik typisk medfører. Siden vurdering av dagens tilstand og risiko baseres på en rekke faktorer som kan være unike for den enkelte bolig eller bygningsdel, vil en slik forutbestemt risikovurdering ikke alltid være representativ. Den endelige tilstandsgraden fastsettes derfor etter den bygningssakkyndiges samlede faglige vurdering av det helhetlige tilstands- og risikobildet som fremkommer på befaringsdagen, i hvert enkelt tilfelle.

TG 0 Ingen avvik (funksjonssvikt ikke oppdaget)

Tilstandsgrad 0 gis når bygningsdelen ikke har noen avvik. Bygningsdelen skal være tilnærmet ny, ikke vise tegn på slitasje og det skal være lagt frem dokumentasjon på faglig god utførelse. Det er ingen merknader til delen.

TG 1 Mindre eller moderate avvik (funksjonssvikt ikke oppdaget)

Tilstandsgrad 1 gis når bygningsdelen har mindre avvik. Bygningsdelen skal bare ha normal slitasje, og strakstiltak skal ikke anses som nødvendig. Graden kan også brukes når delen er ny, men der dokumentasjon på faglig god utførelse mangler.

TG 2 Vesentlige avvik (alder, slitasje, skader mv.)

Tilstandsgrad 2 gis når bygningsdelen har vesentlige avvik. Bygningsdelen skal enten ha feil utførelse, en skade eller symptomer på skade, sterk slitasje eller nedsatt funksjon. Graden gis når bygningsdelen trenger vedlikehold eller tiltak i nær fremtid.
Graden skal også brukes når delen er gammel og det er grunn til å varsle om faren for skader på grunn av alderen, eller når det er grunn til å overvåke delen spesielt på grunn av fare for større skader eller følgeskader.

TG 3 Store eller alvorlige avvik (strakstiltak nødvendig)

Tilstandsgrad 3 gis når bygningsdelen har store eller alvorlige avvik. Bygningsdelen har kraftige symptomer på forhold som man må regne med trenger utbedring straks eller innen kort tid. Graden skal også brukes ved påvist funksjonssvikt eller sammenbrudd.

Sjablongmessig prisanslag er gitt på generelt grunnlag og må ikke ses på som et pristilbud fra håndverker. Kostnader ved utbedring avhenger av personlige valg av utførelse og produkter. Markedspris på materialer, produkter og håndverkertjenester vil også innvirke på utbedringskostnaden. For bygningsdeler som er gitt TG3 settes et sjablongmessig prisanslag på utbedringskostnad for tilsvarende standard.

TG IU Ikke undersøkt

TG IU skal kun brukes unntaksvis. Hvis det ikke har vært mulig å undersøke bygningsdelen, for eksempel fordi krypekjelleren er uten inspeksjonsmulighet eller taket var tildekket med snø på undersøkelsestidspunktet, skal dette oppgis.

HMS Forhold som åpenbart kan medføre fare for helse, miljø og sikkerhet

Ikonet (i) benyttes til å rapportere om forhold som åpenbart kan medføre fare for helse, miljø og sikkerhet. Slike forhold vurderes ikke ved bruk av tilstandsgrader. Selv om det ikke er angitt tilstandsgrad, er HMS-opplysninger likevel viktige opplysninger som en kjøper må ta spesielt hensyn til.

Befarings- og eiendomsopplysninger

Befaring

Befaringsdato	21.07.2026
Referansenummer	15084357
Meglerforetakets oppdragsnummer	202-26-0271
Hjemmelshaver/selger	Stein Morten Johansen
Bygningssakkyndig inspektør	Magnus Langvik
Tilstede på befaringen	Stein Morten Johansen
Utvendige snødekte flater	Nei.
Utetemperatur	20 °C
Rapportdato	23.07.2026

Eiendomsopplysninger

Type objekt	Fritidsbolig - hytte
Gate/vei adresse	Nordre Rom 26
Postnummer/sted	1680 SKJÆRHALDEN
Kommune	3110 - Hvaler
Gnr./Bnr.:	10/60
Tomt	Eiet tomt: 7114 m²

Bygninger på eiendommen

Bygningstype	Byggår	Tilbygg	Ombygging
Fritidsbolig	Ca. 1974	1996	
Frittstående bod/utedo.	Ukjent.		

Tomtebeskrivelse
Fritidsbolig beliggende på Nordre Rom i Hvaler kommune. Tomt delvis opparbeidet med gressplen og diverse beplantning.

Byggemåte
Hytte over ett plan. Pilarer/bæresøyler av lettklinkerblokker fundamentert til fjell. Bjelkelag i trekonstruksjon. Yttervegger i maskinlaftet tømmer, samt vegger i trekonstruksjon utvendig kledd med liggende trekledning. Takkonstruksjon i saltaksform utvendig tekket med takshingel. Hytten har profilert entrédør og boddør. Terrassedør med to-lags glass fra tilbyggingsår. Koblede vinduer med to enkle glass fra byggeår. Ventilasjon basert på naturlig tilluft kombinert med mekanisk avtrekk i bad og kjøkken, samt miniventilasjonsaggregat i soverom 1.

Oppvarming
Oppvarming med elektrisitet, varmepumpe og vedfyring.

Boligen inneholder
Adkomst via overbygget inngangsparti. Hytten består av bod, kjøkken/spisestue, stue, gang, bad, og fire soverom. Utgang fra stue til sydøstvendt terrasse. Utgang fra spisestue til nordvestvendt veranda og inngangsparti. I tillegg har eiendommen et frittstående bodbygg med utedo samt en frittliggende terrasse.

Sammendrag av boligens aktsomhetsforhold

Element	Status	Kontrollpunkt	Side	Sjablongmessig prisanslag
Våtrom - Bad.		Lekkasjesikkerhet	9	
Tekniske anlegg		Varmepumper	10	
Andre rom		Overflate gulv	10	
Yttervegger inkl. fasader		Ytterkledning (fasadematerialе, vannbord, utvendig listverk, o.l.)	11	
Vinduer og ytterdører		Vinduer og omramming	11	
		Ytterdører og omramming	11	
Yttertak		Takkonstruksjon og konstruksjonsoppbygning	12	
Balkonger		Tilstand på rekkverk og overflatematerialer	12	
		Tilstand på rekkverk og overflatematerialer		
Andre byggverk		Helhetsvurdering	14	
Andre utvendige forhold		Bjelkelag.	14	

Areal

Beskrivelse av arealmåling og arealbegreper

I henhold til Forskrift til avhendingslova (tryggere bolighandel) er NS 3940:2023 Areal- og volumberegninger av bygninger er lagt til grunn for arealmålinger og arealbegreper i rapporten.

Arealbegreper

Internt bruksareal (BRA-i):	Bruksareal av boenheten innenfor omsluttende vegger. Bruksenheten kan bestå av flere boenheter.
Eksternt bruksareal (BRA-e):	Bruksareal av alle rom som ligger utenfor boenheten/boenhetene, men som tilhører denne/disse.
Innglasset balkong (BRA-b):	Bruksareal av innglasset balkong tilknyttet boenheten. I begrepet inngår også veranda eller altan.
Totalt bruksareal (BRA):	Summen av BRA-i, BRA-e og BRA-b.
Terrasse- og balkongareal (TBA):	Areal av terrasser og åpne balkonger tilknyttet boenheten. I dette arealet inngår også åpen veranda eller altan mv.

Måleverdige arealer

Et areal er måleverdig når vilkår for fri høyde (høyde på minst 1,90 meter med en lengde og bredde på minst 0,60 x 0,60 meter), tilgjengelighet og permanent gangbart gulv oppfylles. I etasjer med skråtak gjelder egne bestemmelser. Ved nødvendige åpninger i etasjeskiller for trapp, måles kun det arealet som opptas av trappen. I etasjen under måles gulvet uten hensyn til trappen. Sjakter, heiser, skorsteiner, innvendige søyler og lignende er unntak og skal måles selv om de ikke oppfyller disse vilkårene og uansett om de har åpning i gulv, tilgjengelighet eller ikke.

Arealer med lav himlingshøyde

Ikke måleverdig gulvarealer som skyldes skråtak og lav himlingshøyde, opplyses som areal med lav himlingshøyde (ALH). ALH opplyses sammen med bruksareal (BRA) og summeres til gulvareal (GUA). Dersom en bolig har arealer bak knevegger som ikke er måleverdige, er disse ikke medtatt som areal med lav himlingshøyde (ALH).

Fysisk oppmåling og kontrollmåling

Det gjøres oppmerksom på at arealopplysninger i denne rapporten er basert på en fysisk oppmåling, og kan avvike fra arealopplysninger basert på byggemeldte tegninger. Dersom det ikke er fremlagt byggemeldte tegninger for boligen, vil den bygningssakkyndige i de fleste tilfeller ikke kunne måle opp skjulte sjakter o.l. Sjakter som betjener flere bruksenheter eller andre formål, for eksempel avfallssjakter, medtas ikke i boligens bruksareal. Det gjøres spesielt oppmerksom på at kontrollmåling av arealer krever kunnskap om bestemmelsene i NS 3940:2023. Dette betyr at kontrollmåling i de fleste tilfeller kun kan utføres av personer med spesialkompetanse. For eksempel vil boenhetens totale bruksareal (BRA) alltid være større enn summen av arealene fra hvert enkelt rom. Dette er på grunn av at boenhetens totale bruksareal inneholder også arealer for innvendige vegger.

Lovlighet

Rommenes bruk kan være i strid med byggteknisk forskrift og mangle godkjenning i kommunen for den aktuelle bruken, men likevel være måleverdig. Eventuelle ulovligheter er derfor uten betydning for klassifisering og oppmåling av måleverdige arealer. Vurderingene av arealene er basert på observasjoner gjort på befaringstidspunktet. Dersom den bygningssakkyndige avdekker åpenbare ulovligheter, for eksempel ulovlig bruksendring, opplyses dette under rapportens avsnitt om vurdering av lovlighetsforhold. Det er de siste byggemeldte tegningene, og at disse er godkjente av bygningsmyndighetene som er sikre holdepunkter for om det formelle og juridiske er i orden. Det gjøres spesielt oppmerksom på at den bygningssakkyndige ikke er ansvarlig for å innhente godkjente tegninger. Dersom godkjente tegninger ikke fremlegges, hefter det derfor en usikkerhet med lovligheten som en kjøper må ta spesielt hensyn til. Konsekvensene kan i enkelte tilfeller være betydelige.

Skjønnsvurderinger

I de tilfeller vurderingen til den bygningssakkyndige er basert på en klar skjønnsvurdering, opplyses dette. Når oppmåling krever at den bygningssakkyndige fastslår tykkelsen på vegger eller andre fysiske skiller, som ikke lar seg måle på en praktisk måte, beregnes dette etter beste evne. I de tilfeller en bolig ikke innehar alle hovedfunksjoner (stue, kjøkken, soverom, bad og toalett) vil hovedbygningen likevel vurderes som en boenhet. Arealet av innglassede terrasser, plattinger og lignende, klassifiseres som innglasset balkong (BRA-b) selv om begrepet balkong er definert som en bygningsdel uten understøttelse til bakken

Arealberegninger

	Bruksareal (BRA)				
Fritidsbolig	Internt bruksareal (BRA - i)	Eksternt bruksareal (BRA - e)	Innglasset balkong (BRA - b)	SUM Etasje	Terrasse- og balkongareal (TBA)
1. etg.	57	18		75	108
	Bod, kjøkken, spisestue, gang, bad, stue og soverom.	Tre soverom.			Veranda/inngangsparti (84) og terrasse (24
SUM	57	18		75	108
	Total bruksareal: 75 m²				

	Bruksareal (BRA)				
Frittstående bod/utedo.	Internt bruksareal (BRA - i)	Eksternt bruksareal (BRA - e)	Innglasset balkong (BRA - b)	SUM Etasje	Terrasse- og balkongareal (TBA)
1. etg.		7		7	
		Bod og utedo.			
SUM		7		7	
	Total bruksareal: 7 m²				

Kommentar til arealmålingen

Takhøyder er målt på tilfeldig valgte steder i hytten. Det er målt mellom 2,10 og 2,79 meter takhøyde.

Hyttens eksterne bruksareal (BRA-e) omfatter soverom uten intern adkomst fra hovedenheten, samt vegg mellom soverom og hovedenheten.

Frittliggende terrasse på tomten er oppmålt til ca. 14 m2.

Kontroll av fremlagt dokumentasjon

I forkant av befaringstidspunktet bes eier å gjøre klar og fremlegge dokumentasjon som er relevant for tilstandsvurderingene av boligen, dersom slik dokumentasjon finnes. Dokumentasjon etterspørres i henhold til krav som gis i Forskrift til Avhendingslova, men kun deler av bestemmelsene som gis i NS 3600:2025. Som et eksempel på slik fravikelse, vil manglende dokumentasjon på våtrom ikke vurderes med tilstandsgrad, siden standardens tilleggsbestemmelse «A.2.1.9.1 Dokumentasjon av vanntett sjikt» ikke inngår i denne rapporten. Energiattest etterspørres ikke, da denne normalt utarbeides senere i salgsprosessen og har begrenset relevans for tilstandsanalysen. En fullstendig oversikt over hvilke tilleggsbestemmelser fra NS 3600:2025 som medtas (i de tilfeller de er relevant/omfattes av undersøkelsesnivået for den aktuelle boligen), finnes på siden «Utfyllende oversikt over rapportens innhold» bakerst i rapporten.

Det er i utgangspunktet kun dokumentasjon som fremlegges på befaringstidspunktet som blir kontrollert, og den bygningssakkyndige har ikke ansvar for innhenting av dokumentasjon som ikke blir fremlagt på befaringsdagen. Manglende, ufullstendig eller foreldet dokumentasjon kan påvirke rapportens presisjon og omfang. Den bygningssakkyndige har ikke ansvar for å kontrollere om innholdet i dokumentasjonen er korrekt. Fremlagt dokumentasjon brukes som støtte der den vurderes å tilføre nyttig informasjon. Enkelte vurderinger avhenger i stor grad på om forholdet kan dokumenteres eller ikke. Dette gjelder spesielt for vurdering av eventuelle lovlighetsmangler, elektriske anlegg, radon og brannteknikske forhold. I slike tilfeller, og andre tilfeller hvor dokumentasjon er en del av vurderingen, opplyses dette normalt under de gjeldende sjekkpunktene i rapporten, ikke i tabellen nedenfor. I tabellen nedenfor angis det i utgangspunktet kun hvorvidt dokumentasjon er fremlagt eller ikke fremlagt, eventuelt en henvisning til de deler av rapporten hvor vurderingen er foretatt.

Type dokumentasjon	Kommentar
Egenerklæringsskjema	Fremlagt egenerklæringsskjema signert og datert 13.07.2026.
Byggetegninger for boligen (situasjonsplan, plan-, snitt og fasadetegninger)	Fremlagt plan og fasadetegninger ifm. tilbygg datert 10.09.1993.
Ferdigattest eller midlertidig brukstillatelse	Ikke fremlagt på befaringsdagen.
Eventuelle service- og tilsynsrapporter	Fremlagt dokumentasjon på elektrokontroll utført av Elektrikertjenesten Halden AS, utført 28.04.2023.
Dokumentasjon på/om arbeider utført de siste fem år er utført av håndverkere	Ikke fremlagt på befaringsdagen.
Dokumentasjon av våtrom (arbeider, utførelse, funksjonstesting og lignende)	Ikke fremlagt på befaringsdagen.
FDV-dokumentasjon (forvaltning, drift og vedlikehold)	Ikke fremlagt på befaringsdagen.
Samsvarserklæring(er) på elektriske anlegg/arbeider (utført etter år 1999) og eventuelle tilsynsrapporter knyttet til elektriske anlegg	"Det er fremlagt samsvarserklæring, datert 17.12.2014 , arbeidene gjelder Installasjon av varmepumpe og tilkobling av kloakkpumpe." "Det er fremlagt samsvarserklæring, datert 18.01.2015 , arbeidene gjelder tilkobling av varmepumpe og kvernpumpe ." For vurdering av eventuelle manglende samsvarserklæringer vises det til rapportens avsnitt «Forenklet vurdering av elektrisk anlegg». Dersom det fremkommer opplysninger om at hele eller deler av el-anlegget mangler samsvarserklæring, eller det avdekkes åpenbare tegn på dette, redegjøres det for dette og de konsekvensene dette medfører i nevnte avsnitt.

Rapport

Våtrom - Bad.

Baderom fra 2013 i følge opplysninger fra eier.
Flislagt gulv med varme.
Vegger og himling belagt med trepanel.
Innfelte downlights.
Servantinnredning med profilerte fronter.
I følge opplysninger fra eier er det noe synlig fjellgrunn bygget inn i servantinnredningen.
Benkeplate av laminat.
Nedsenket servant med ett-greps armatur.
Speilskap med belysning over servant.
Dusjkabinett med skyvedører av glass.
Dusjarmatur tilkoblet håndusj og regndusj.
Vegghengt toalett med innebygget sisterne.
Avtrekksventil med mekanisk avtrekk i vegg.
Opplegg for vaskemaskin.
Vannrør av typen plastrør og forkrommede rør.
Synlige avløpsrør av plast.
Fordelerskap for vannrør plassert i rommet.

TG 1 Følgende sjekkpunkter er vurdert, uten at det er oppdaget vesentlige, store eller alvorlige avvik:

Overflater himling - Overflater vegger - Overflater gulv - Fallforhold rundt sluk - Vanntett sjikt / membran i gulv og vegger - Tettesjiktets tilslutning til sluk - Vannrør - Avløp (inkl. sluk) - Slukets tilkomstmulighet for rengjøring - Plassering av sluk og avrenningsmuligheter - Ventilasjon - Sanitærutstyr og innredning

TG 1	Fallforhold rundt sluk	Lokalfallet i sluksonen er mindre enn hva som ideelt anbefales (preaksepterte ytelser). På grunn av bruk av dusjkabinett vurderes imidlertid forholdet ikke å utgjøre et vesentlig avvik. Tiltak anses derfor ikke som nødvendige så lenge denne løsningen opprettholdes.
	Sanitærutstyr og innredning	I følge opplysninger fra eier er det montert sealingbag på toalettsisterne som alternativ sikring mot lekkasje. Forholdet er ikke videre undersøkt i denne rapporten.
TG 2	Lekkasjesikkerhet	Høydeforskjell mellom topp overflate gulv ved døråpning og overflate gulv ved sluk er målt til ca 2 mm. Øvrig gulv er tilnærmet flatt. Fallforhold utenfor sluksonen vurderes ikke til å være tilstrekkelig for å lede eventuelt lekkasjevann til sluk, og det er ikke påvist at vanntett sjikt har tilstrekkelig oppkant ved dørterskel for å kompensere for dette. Konsekvens er at forholdet gir risiko for at vann kan renne ut i tilstøtende rom ved en lekkasje. Foreslått tiltak er lokal utbedring.
TGIU	Kontroll i tilliggende konstruksjon ikke utført	Hulltaking er ikke gjennomført grunnet veggenes oppbygning (maskinlaftet tømmer). Det er istedet utført et overflatesøk med fuktindikasjonsinstrument på utvalgte steder. Fuktsøket indikerte ikke forhold som kan tolkes til fuktskade.

Tettesjiktets tilslutning til sluk - Sluk i bad.

Kjøkken

Kjøkkeninnredning fra 2013 med profilerte fronter.
Benkeplate av laminat.
Nedsenket oppvaskkum av rustfritt stål.
Ett-greps armatur.
Plater av laminat på vegg over deler av benkeplate.
Kjøleskap, oppvaskmaskin og komfyr.
Ventilator med mekanisk avtrekk over komfyr.
Vannrør av typen plastrør.
Synlige avløpsrør av plast.
Røropplegg fra 2013.

TG 1 Følgende sjekkpunkter er vurdert, uten at det er oppdaget vesentlige, store eller alvorlige avvik:

Vannrør - Avløpsrør - Ventilator - Ventilasjon - Innredning

Tekniske anlegg

Vannrør av typen plastrør og kobberrør.
Avløpsrør av plast.
Varmtvannsbereder på 140 liter fra 2012, stoppekraner, vannmåler og avløpspumpe plassert i tilliggende teknisk rom.
Varmepumpe plassert i stue.
Miniventilasjonsaggregat i soverom 1.
Oppvarming med elektrisitet, varmepumpe og vedfyring.

TG 1 Følgende sjekkpunkter er vurdert, uten at det er oppdaget vesentlige, store eller alvorlige avvik:

Innvendig stoppekran - Varmtvannsbereder - Mekaniske ventilasjonsanlegg (utover det som nevnes under andre sjekkpunkter)

TG 2 Varmepumper

Varmepumpen ble installert i 2013 i følge opplysninger fra eier. Det er ukjent når varmepumpen sist fikk service. Regelmessig service anbefales normalt hvert 2.-3. år for å opprettholde ytelse og levetid. Konsekvens av manglende service kan være forkortet levetid, nedsatt funksjon etc. Foreslått tiltak er at det gjennomføres service for å sikre videre funksjon og avklare dagens tilstand. Eier opplyser om at det har vært utført regelmessig rengjøring av filter i varmepumpen.

Andre rom

Gulvflater belagt med tregulv.
Vegger av maskinlaftet tømmer, samt veggflater belagt med trepanel.
Himlinger belagt med trepanel.
Profilerte innerdører.
Ventilasjon basert på tilluftsventiler i vindu/vegg kombinert med mekanisk avtrekk i bad og kjøkken.
Soverom 1 har miniventilasjonsaggregat.

TG 1 Følgende sjekkpunkter er vurdert, uten at det er oppdaget vesentlige, store eller alvorlige avvik:

Overflate himling - Overflate vegg - Innerdører - Ventilasjon

TG 2 Overflate gulv

Tregulv i stue/spisestue, kjøkken og gang har generell slitasje og stedvis åpne skjøter. Forholdet vurderes hovedsakelig til å være av estetisk betydning uten betydelige konsekvenser utover dette. Fornying kan iverksettes ved behov.

Ildsteder og skorsteiner inne i boligen

Skorstein fra byggeår. Vedovn plassert i stue.

TG 1 Følgende sjekkpunkter er vurdert, uten at det er oppdaget vesentlige, store eller alvorlige avvik:

Skorsteiner inne i boligen - Ildsteder

TG 1 Skorsteiner inne i boligen

Til informasjon er vurderingen av pipen er begrenset til en visuell kontroll av synlige flater, og omfatter ikke funksjonstesting, aldersvurderinger eller inspeksjon av pipens innside (innvendig pipeløp).

Etasjeskiller og gulv på grunn (skjevhetsmåling)

Bjelkelag i trekonstruksjon.
Målingene er utført som stikkprøver og gir ingen garanti for at det ikke finnes skjevheter som ikke er avdekket. Høydeforskjeller er målt med laser på fem utvalgte punkter i rom som er målt, hvor lokale høydeforskjeller er vurdert innenfor en lengde på to meter. Total høydeforskjell i boligens rom er ikke undersøkt eller målt.
Det presiseres også at målingen ble gjort mens boligen var møblert, noe som medfører visse begrensninger.

TG 1	Følgende sjekkpunkter er vurdert, uten at det er oppdaget vesentlige, store eller alvorlige avvik:	
	1. etg.	
TG 1	1. etg.	Stikkprøvene som er utført har ikke avdekket vesentlige skjevheter. I spisestue og soverom 1 er det på tilfeldige punkter målt lokale høydeforskjeller opptil 12 mm.

Yttervegger inkl. fasader

Yttervegger i maskinlaftet tømmer, samt yttervegger av trekonstruksjon utvendig kledd med liggende trekledning.

TG 1	Følgende sjekkpunkter er vurdert, uten at det er oppdaget vesentlige, store eller alvorlige avvik:	
	Overflatebehandling - Synlige skjevheter eller deformasjoner	
TG 2	Ytterkledning (fasadematerialе, vannbord, utvendig listverk, o.l.)	Gavlvegg mot sydvest ved spisestue er preget av slitasje/tørkesprekker. Konsekvens er redusert beskyttelse av konstruksjonen. Foreslått tiltak er vedlikehold ved behov.

Vinduer og ytterdører

Profilert entrédør og boddør. Terrassedør med to-lags glass fra tilbyggingsår. Koblede vinduer med 2 enkle glass fra byggeår.
Vinduer i hytten ble malt utvendig i 2024 i følge opplysninger fra eier.

TG 2	Vinduer og omramming	Vinduer har en alder som tilsier at fremtidig funksjon er usikker. Det er derimot ikke registrert skader av betydning. Det ble utført stikkprøvekontroll på enkelte vinduer, hvor åpne/lukkefunksjon fungerte som forventet. Foreslått tiltak er videre overvåking slik at vedlikehold og utskiftninger kan iverksettes ved behov.
	Ytterdører og omramming	Ytterdører har generell slitasje. Det er ikke registrert skader av betydning. Glass i terrassedører har en alder som tilsier at fremtidig funksjon er usikker. Konsekvens er risiko for nedsatt funksjon, funksjonssvikt eller andre aldersrelaterte problemer. Foreslått tiltak er videre overvåking slik at tiltak kan iverksettes ved behov.

Yttertak

Takkonstruksjon i saltaksform utvendig tekket med takshingel. Tekkingen inkludert renner og toppbeslag er fra 2021 i følge opplysninger fra eier.

TG 1 Følgende sjekkpunkter er vurdert, uten at det er oppdaget vesentlige, store eller alvorlige avvik:

Inspeksjonsmulighet - Tekking (med tilhørende beslag) - Undertak (inkluderer sløyfer, lekter og innfestninger) - Vannbord, vindskier, gesimskasser og lignende - Takrenner og utvendige nedløp - Takgjennomføringer (takhatter o.l.) - Skorsteiner (over tak)

TG 1	Inspeksjonsmulighet	Taket ble inspisert ved å fysisk være på taket.
TG 2	Takkonstruksjon og konstruksjonsoppbygning	Hytten har en lukket takkonstruksjon. Konsekvensen er at det ikke har vært mulig å kontrollere konstruksjonsoppbygning, utførelse eller tilstand på skjulte deler av konstruksjonen. Vurderingen er derfor basert utelukkende på forhold som lot seg visuelt kontrollere. Takkonstruksjonen har noe skjevheter over bod/inngangsparti. Nøyaktig årsak er ikke kjent. I følge opplysninger fra eier er tilstanden stabil. Foreslått tiltak er videre overvåking slik at eventuelle tiltak kan iverksettes ved behov.

Tekking (med tilhørende beslag) - Taktekking.

Balkonger

Utgang fra stue til sydøstvendt terrasse oppmålt til ca. 20 m2. Verandaen er belagt med terrassebord

TG 2	Tilstand på rekkverk og overflatematerialer	Deler av terrassen ble skiftet 2024. Eldre del av terrassebordene viser tegn til slitasje. Konsekvens er svekket beskyttelse av materialene, noe som kan forkorte levetiden og øke risikoen for fuktrelaterte skader på sikt. Foreslått tiltak er at det iverksettes forebyggende vedlikehold.
TGIU	Konstruksjon og fundamenter	Fundamenter er skjult og ikke inspisert.
HMS	Rekkverkshøyde og lysåpninger	Rekkverkshøyder, lysåpninger og andre sikkerhetsmessige forhold er kontrollert opp mot dagens gjeldende byggtekniske forskrift, selv om denne ikke har tilbakevirkende kraft. Det registreres følgende: Trapp tilknyttet verandaen mangler rekkverk. Basert på ovennevnte forhold oppfyller ikke trappen dagens krav til sikkerhet.

Balkonger

Utgang fra spisestue til nordvestvendt veranda oppmålt til ca. 84 m2. Verandaen er belagt med terrassebord og har rekkverk av treverk.
Rekkverkshøyden er målt til ca. 81 cm.

TG 2	Tilstand på rekkverk og overflatematerialer	Overflatematerialer på verandaen viser tegn til slitasje. Terrassebordene har enkelte råteskader. Konsekvens er svekket beskyttelse av materialene og risiko for videre nedbrytning. Foreslått tiltak er lokale utbedringer og vedlikehold.
TGIU	Konstruksjon og fundamenter	Fundamenter er i hovedsak skjult og ikke inspisert.
HMS	Rekkverkshøyde og lysåpninger	Rekkverkshøyder, lysåpninger og andre sikkerhetsmessige forhold er kontrollert opp mot dagens gjeldende byggtekniske forskrift, selv om denne ikke har tilbakevirkende kraft. Det registreres følgende: Rekkverkshøyden er under 1,0 meter. Trapp tilknyttet verandaen har ikke rekkverk. Basert på ovennevnte forhold oppfyller ikke verandaen dagens krav til sikkerhet. Om verandaen oppfylte kravene som var gjeldende på oppføringstidspunktet eller ikke, er ikke tatt stilling til.

Terrasse / platting

Frittliggende terrasse mot nordvest oppmålt til ca. 10 m2. Terrassen er belagt med terrassebord.

TG 1 Følgende sjekkpunkter er vurdert, uten at det er oppdaget vesentlige, store eller alvorlige avvik:

Tilstand på rekkverk og overflatematerialer - Konstruksjon og fundamenter

HMS	Rekkverkshøyde og lysåpninger	Rekkverkshøyder, lysåpninger og andre sikkerhetsmessige forhold er kontrollert opp mot dagens gjeldende byggtekniske forskrift, selv om denne ikke har tilbakevirkende kraft. Det registreres følgende: Det er ikke etablert rekkverk ved høydeforskjeller større enn 50 cm. Basert på ovennevnte forhold oppfyller ikke terrassen dagens krav til sikkerhet.

Grunnmur, fundament

Hytten står på pilarer av lettklinkerblokker fundamentert til fjell.

TGIU	Søyler og pilarer	Kun deler av pilarene er inspisert grunnet begrenset fremkommelighet under hytten.

Stikkledninger og tanker

Utvendige vann- og avløpsrør med kommunal tilknytning fra 2013. Avløpspumpe plassert i teknisk rom.

TG 1 Følgende sjekkpunkter er vurdert, uten at det er oppdaget vesentlige, store eller alvorlige avvik:

Utvendige vannledninger - Utvendige avløpsledninger

TGIU	Pumpestasjon	Det er ikke fremlagt dokumentasjon for service/kontroll. I følge opplysninger fra eier er det utført årlig vask og rens av avløpspumpen. Foreslått tiltak er videre undersøkelser av fagpersonell for å kartlegge anleggets tilstand.

Andre byggverk

Frittstående bodbygg i trekonstruksjon. Boden har utedo.
Yttervegger kledd med liggende trekledning.
Takkonstruksjon i pulttaksform, utvendig tekket med takshingel. Takshingelen ble lagt om i 2021 i følge opplysninger fra eier.

TG 2	Helhetsvurdering	Det er valgt å vurdere bygningen med en samlet helhetsvurdering. Følgende hovedmomenter er lagt til grunn for vurderingen: Fasadematerialer har stedvis slitt overflatebehandling. Konsekvens er svekket beskyttelse av materialene. Det er derimot ikke registrert synlige skader av større betydning. Stikktaking (stikkprøver) er utført på enkelte typiske skadesteder som var tilgjengelig uten bruk av stige, uten at tegn til råteskader er avdekket. Deler av veggkonstruksjonen har kontakt med terrenget. Dette kan medføre økt fuktbelastning og risiko for fuktrelaterte skader. Taket var på befaringstidspunktet dekket av barnåler/nedfall fra trær. Dette kan holde på fuktighet og påvirke taktekkingens levetid negativt. Innvendige overflater bærer generelt preg av slitasje. Boden var delvis fylt med gjenstander på befaringsdagen. Fullverdig inspeksjon av overflatene ble derfor ikke utført. Vinduer og ytterdør bærer preg av slitasje. Konsekvens er svekket beskyttelse av materialene. Fremtidig funksjon vurderes som usikker.
	Oppsummert	Basert på byggverkets samlede tilstandsbilde og hovedmomentene som nevnes over bør det påregnes tiltak som forebyggende vedlikehold og/eller lokale utbedringer der dette viser seg å være et behov. Erfaring viser at igangsetting av slike arbeider i mange tilfeller avdekker ytterligere forhold som krever tiltak, noe som det bør tas høyde for.

Andre utvendige forhold

TG 2	Bjelkelag.	Hyttens stubbeloft (tetting på undersiden av bjelkelaget) består delvis av sementbaserte plater som kan inneholde asbest. Dette utgjør ikke nødvendigvis noen helserisiko, men en eventuell riving/sanering vil medføre risiko for spredning av asbestfibre i luften. Eventuelle saneringstiltak bør derfor utføres av personell med spesialkompetanse.

Forenklet vurdering av elektrisk anlegg

Avklaring om det har vært gjennomført tilsyn

Det er forsøkt å finne ut når det lokale el-tilsynet sist gjennomførte tilsyn, og hva som var resultatet av tilsynet. Hvis det foreligger tilsynsrapport fra det lokale el-tilsyn som er mindre enn fem år gammel, og uten at det er gjort endringer på anlegget siden rapporten ble utarbeidet, vurderes det elektriske anlegget i hovedsak på bakgrunn av denne tilsynsrapporten:

Foreligger det el-tilsynrapport (som er nyere enn fem år):

Nei. Det er fremlagt dokumentasjon for utvidet kontroll.

Forenklet vurdering av det elektriske anlegget

I tillegg til vurderingen over, er det gjennomført en forenklet vurdering av det elektriske anlegget. Denne vurderingen omfatter ikke funksjonstesting, målinger, demontering (for eksempel av downlights og deksler) eller lignende utvidede kontroller. Det presiseres at den bygningssakkyndige ikke er en kvalifisert elektrofaglig person. Vurderingen er i hovedsak begrenset til undersøkelsene som beskrives i Forskrift til avhendingslova (tryggere bolighandel) § 2-18, og består av en rekke spørsmål til eier, vurdering om arbeid utført etter 1999 er dokumentert med samsvarserklæring og visuelle observasjoner gjort av den bygningssakkyndige.

Spørsmål stilt til eier

Er eier tilgjengelig for å besvare spørsmål om det elektriske anlegget:

Ja.

Når ble det elektriske anlegget installert, eller siste gang totalt rehabilitert:

Vet ikke. Nytt sikringsskap i 2008.

Er du kjent med at det er utført arbeider på det elektriske anlegget (etter 1999) hvor samsvarserklæring mangler, eller oppdaget åpenbare tegn på dette?

Det foreligger ikke samsvarserklæring for hele anlegget. En samsvarserklæring skal for eksempel dokumentere hvem som har utført arbeidet, hva som er gjort, og bekrefte at arbeidet er utført i henhold til gjeldende sikkerhetskrav.

Forekommer det at sikringer løses ut:

Nei.

Har det vært brann, branntilløp eller varmgang i anlegget:

Nei.

Finnes det kursfortegnelse, og er antallet sikringer i samsvar med denne:

Ja.

Kjenner du til om ufaglærte har utført arbeider på det elektriske anlegget?

Det har vært utført egeninnsats på det elektriske anlegget. Arbeidet er kontrollert og godkjent av autorisert elektriker.

Er du kjent med feil eller mangler ved elektriske varmekilder (panelovner, elektrisk gulvvarme og lignende) eller boligens hvitevarer:

Nei.

Kjenner du til andre forhold/feil med det elektriske anlegget?

Nei.

Observasjoner gjort av den bygningssakkyndige

Hvor er sikringsskap plassert, er sikringsskapet tilgjengelig, og hvilken type sikringer har boligen:

Sikringsskap med automatsikringer og strømmåler plassert i bod.

Er det synlige tegn på om plugg (stikkontakt) til varmtvannsbereder er brunsvidd, eller andre tegn til termiske skader:

Nei.

Er det observert elektriske kabler som ikke er tilstrekkelig festet:

Nei.

Er det synlig tegn på utette kabelinnføringer i inntak og/eller sikringsskap:

Nei.

Er det observert åpenbare ufagmessigheter på synlige deler av anlegget:

Nei.

Er det observert andre nevneverdige forhold ved boligens elektriske anlegg:

Nei.

Avklaring av behov for videre kontroll

Basert på opplysninger fra eier, vurdering av dokumentasjon og den bygningssakkyndiges observasjoner er det gjort en samlet vurdering om det er behov for kontroll av det elektriske anlegget av en kvalifisert elektrofaglig person. Kun fagpersoner med nødvendige kvalifikasjoner kan utføre vurderinger av elektriske anlegg og utstyr. Dersom det gis en oppfordring om å gjennomføre slike tilleggsundersøkelser i avsnittet under, er dette en viktig opplysning som en kjøper må ta spesielt hensyn til.

Er det behov for en utvidet kontroll av det elektriske anlegget:

Det er fremlagt dokumentasjon for elektrokontroll, utført av Elektrikertjenesten Halden AS, med avvik som er dokumentert rettet opp. Kontrollen ble utført 28.04.2023. Denne legges til grunn for vurdering av det elektriske anlegget i denne rapporten.

Forenklet vurdering av lovlighets- og branntekniske forhold

Forenklet vurdering av lovlighetsforhold

I de tilfeller det fremlegges byggetegninger som er godkjente hos bygningsmyndighetene, foretas det en forenklet vurdering av lovlighetsforhold knyttet til dagens bruk av boligens arealer. Det er de siste byggemeldte tegningene, og at disse er godkjente av bygningsmyndighetene, som er sikre holdepunkter for om det formelle og juridiske er i orden. Den bygningssakkyndige har ikke ansvar for å innhente tegninger, ferdigattest eller lignende dokumenter. Dersom sist godkjente tegninger ikke fremlegges, er samsvaret mellom faktisk bruk og byggetillatelsen ikke undersøkt. I slike tilfeller hefter det en usikkerhet med lovligheten som en kjøper må ta spesielt hensyn til. Rom som var godkjent for varig opphold da boligen ble bygget, oppfyller ikke nødvendigvis forskriftskrav på befaringstidspunktet, uten at dette er kommentert eller undersøkt videre. Hvis det avdekkes at boligen har åpenbare ulovligheter, for eksempel åpenbare ulovlige bruksendringer, opplyses dette – uavhengig om byggetegninger fremlegges eller ikke.

Er det samsvar mellom faktisk bruk av arealer og romklassifisering slik dette fremkommer av fremlagte byggetegninger?

Det er kun registrert mindre avvik mellom fremviste byggetegninger og faktisk planløsning. Avvikene anses ikke å ha praktisk betydning.

Har boligen utleiedel (egen boenhet), hvis ja, er denne byggemeldt og godkjent:

Ikke relevant.

Kjenner eier til om det har vært utført søknadspliktige inngrep i bærende konstruksjoner som ikke er dokumentert:

Nei.

Er det registrert andre tegn på åpenbare forhold som kan påvirke lovlighet:

Frittstående bod på tomten er i følge opplysninger fra eier ikke godkjent i kommunen.

Avklaring av behov for videre kontroll av lovlighetsforhold

Basert på de forenklede undersøkelsene beskrevet ovenfor er det gjort en samlet vurdering av konsekvensene ved at behovet for en utvidet kontroll av boligens lovlighetsforhold vurderes.

Er det behov for utvidet kontroll av boligens lovlighetsforhold?

Ja. Det er registrert forhold som tyder på en ulovlighet (frittstående bod). Det er uklart hvilke konsekvenser dette kan ha, men det kan bli nødvendig å søke om godkjenning i ettertid. Kommunen kan kreve endringer eller tilpasninger til dagens løsning, for eksempel hvis dagens krav ikke er oppfylt. Slike forhold kan gi ekstra kostnader og praktiske utfordringer. Det bør derfor gjøres ytterligere undersøkelser for å få en fullstendig oversikt over forholdet, og hvilke tiltak som eventuelt er nødvendige.

Branntekniske forhold

Det er foretatt en forenklet vurdering av boligens branntekniske forhold opp mot dagens byggtekniske forskrift (på befaringstidspunktet). Det legges vekt på at den bygningssakkyndige ikke er brannsakkyndig. Vurderingen omfatter derfor ikke detaljerte kartlegginger av brannskillende konstruksjoner eller funksjonstesting av detektor og annet brannteknisk utstyr, og baseres kun på visuelle vurderinger av åpenbare forhold, eiers informasjon og dokumentasjon som fremlegges.

Er det fremlagt et brannkonsept eller annen dokumentasjon av branntekniske forhold:

Nei.

Har boligen godkjent slukkeutstyr:

Ja.

Har boligen tilstrekkelig røykvarsling/deteksjon:

Ja.

Er det avdekket åpenbare feil eller mangler med brannskillende konstruksjoner, eller tegn på at boligen ikke er delt opp i brannceller etter gjeldende byggteknisk forskrift (på befaringstidspunktet):

Nei.

Kjenner eier til om det er utført søknadspliktige arbeider på brannskillende konstruksjoner hvor dokumentasjon mangler:

Nei.

Oppfyller boligen krav til rømningsveier:

Ja.

Er det montert komfyrvakt for kjøkkeninstallasjoner der dette er et krav:

Det anses som sannsynlig at det ikke er krav om komfyrvakt, basert på monteringstidspunktet til relevante el-installasjoner.

Avklaring av behov for videre kontroll av brannsakkyndige

Basert på de forenklede undersøkelsene beskrevet ovenfor er det gjort en samlet vurdering av konsekvensene ved at behovet for en utvidet kontroll av boligens branntekniske forhold vurderes.

Er det behov for en utvidet kontroll av boligens branntekniske forhold?

Nei. Det er ikke funnet åpenbare feil eller mangler ved boligens branntekniske forhold. Det er derfor ikke indikasjoner på behov for at en person med brannfaglig spesialkompetanse foretar en utvidet vurdering.

Forenklet vurdering av radon- og geologiske forhold

Radon

Radon er en gass som finnes i enkelte bergarter og løsmasser, og kan trenge inn i bygninger fra grunnen. Langvarig eksponering for høye radonverdier innendørs kan medføre helserisiko. Vurderingen baserer seg kun på informasjon og eventuell dokumentasjon som legges frem av eier. Målinger av boligens radonnivåer gjøres over lange tidsperioder, og er ikke en del av denne analysen.

Er radonundersøkelser vurdert til å være aktuelt for boligen eller ikke:

Ja. Med tanke på boligens plassering i bygget (nærhet til terrenget) vurderes radon og radonundersøkelser som aktuelt.

Er det gjennomført radonmåling(er) i boligen:

Nei.

Er boligen prosjektert etter TEK10 eller nyere (tidspunktet når krav til radonsperre og andre radonforebyggende tiltak ble innført):

Nei.

Er radonnivå kartlagt i de deler av boligen som er utleid, eller beregnet for utleie:

Ikke relevant.

Avklaring av behov for å gjennomføre radonundersøkelser/tiltak

Basert på de forenklede undersøkelsene beskrevet ovenfor er det gjort en samlet vurdering av konsekvensene ved at behovet for en utvidet kontroll av boligens radonforhold vurderes.

Er det behov for en utvidet kontroll av radonforhold i boligen?

Det anbefales alltid på et generelt grunnlag å kartlegge radonnivåer, i de tilfeller dette ikke er gjort.

Geologiske forhold

Det er foretatt en forenklet vurdering av geologiske forhold for eiendommen i henhold til NS 3600. Kommunale datasett er ikke innhentet og inngår derfor ikke i denne analysen. Vurderingen har bestått i å avklare om boligen er registrert innenfor aktsomhetsområder for flom eller skred, basert på gjennomgang av tilgjengelige datasett fra Kartverket, NVE og NGI. Det gjøres oppmerksom på at disse kildene i mange tilfeller bygger på satellittdata og annen fjernmåling, med de begrensninger dette innebærer. Undersøkelsene i denne rapporten er derfor ingen garanti for at det ikke foreligger geologiske forhold av betydning for eiendommen som ikke fremgår av kildene. Det tas videre forbehold om at datagrunnlaget kan være ufullstendig eller motstridende, og at ikke alle områder eller scenarier nødvendigvis er kartlagt på befaringstidspunktet. I tilfeller der datagrunnlaget ikke gir et entydig bilde, er årsaken til dette ikke vurdert. Vurdering av geologiske forhold utover det som er beskrevet over, forutsetter spesialkompetanse og inngår ikke i analysen i denne rapporten.

Ligger boligen i aktsomhetsområde for skred i tilgjengelige kart/datasett:

Nei.

Ligger boligen i aktsomhetsområde for flom i tilgjengelige kart/datasett:

Eiendommen ligger i et aktsomhetsområde for stormflo.
Basert på en skjønnsvurdering av hyttens plassering vurderes ikke faren for nettopp dette å være overveiende sannsynlig.

Kjenner eier til geologiske forhold (i grunnen eller terrenget) eller flom, skred eller andre naturhendelser som har berørt boligen, eiendommen eller nærområdet?

Nei.

Avklaring av behov for å videre kontroll av geologiske forhold

Basert på de forenklede undersøkelsene beskrevet ovenfor er det gjort en samlet vurdering av konsekvensene ved at behovet for en utvidet kontroll av eiendommens geologiske forhold vurderes.

Er det behov for utvidet kontroll av boligens geologiske forhold?

Nei. Det er ikke registrert forhold som tyder på behov for utvidet kontroll av geologiske forhold.

Utfyllende oversikt over rapportens innhold

Vurderingene i denne rapporten er gjort uavhengig av oppdragsgiver og andre involverte parter. Rapporten er utarbeidet i henhold til forskrift til avhendingslova (tryggere bolighandel), gjeldende fra 1. januar 2022, med endringer fastsatt av Kommunal- og distriktsdepartementet 16. desember 2025, som trådte i kraft 17. desember 2025 og 1. januar 2026. For valg av tilstandsgrad gjelder de kriteriene som fremgår av NS 3600:2025 (se nærmere forklaring på siden «Forklaring av tilstandsgrader»). Aldersvurderinger for utvalgte bygningsdeler gjøres i henhold til NS 3600:2025 - Tillegg C.

Norsk Standard 3600:2025 inneholder en rekke bestemmelser og tilleggsbestemmelser som går utover minstekravene i forskrift til avhendingslova (tryggere bolighandel). I utgangspunktet er bestemmelser og tilleggsbestemmelser som går utover minstekravene, ikke en del av denne tilstandsanalysen. Det er likevel valgt å inkludere enkelte tilleggsbestemmelser fra Norsk Standard 3600:2025, med mål om å gi forbrukeren en tilstandsrapport med høyere kvalitet og et bedre informasjonsgrunnlag før boligkjøp. Merk at kravet til hvilke undersøkelser som utføres, varierer avhengig av boligtype og boligens bygningsdeler. Tabellen under viser hvilke tilleggsundersøkelser som medtas, dersom de omfattes av undersøkelsesnivået for den aktuelle boligen. Rapportens sjekkpunkter og tilstandsvurderinger viser hvilke undersøkelser som er utført og inkludert i tilstandsanalysen. Dersom en bygningsdel ikke er beskrevet og tilstandsvurdert i sjekkpunktene over, inngår den ikke i tilstandsanalysen. Følgende tilleggsbestemmelser i NS 3600:2025 (ut over forskriftskravene) tas med i de tilfeller de omfattes av undersøkelsesnivået for den aktuelle boligen:

Kjøkken:
A.2.2.1 Overflater - Vegger og himling (alle tilleggsundersøkelser)
A.2.2.2 Overflater - Gulv (alle tilleggsundersøkelser)
A.2.2.4 Avtrekk ved matlaging og komfyrvakt (kun påfølgende punkter):
- Punkt 1 - Den bygningssakkyndige skal undersøke avtrekket over kokesonen og om det er mulighet for forsert avtrekk ved matlaging.
- Punkt 2 - Den bygningssakkyndige skal undersøke om det er montert komfyrvakt fra 2010-07-01.

A.2.2.6 Innredning (kun påfølgende punkt):
- Punkt 1 - Den bygningssakkyndige skal se etter skader, riss, sprekker, svelling, avflassing eller fuktskjolder.

Toalettrom:
A.2.3.1 Overflater - Vegger og himling (alle tilleggsundersøkelser)
A.2.3.2 Overflater - Gulv (alle tilleggsundersøkelser)
Andre rom (eksklusive spesialrom):
A.2.4.1 Overflater – Vegger og himling (alle tilleggsundersøkelser)
A.2.4.2 Overflater – Gulv (alle tilleggsundersøkelser)
Rom under terreng (kjeller, underetasje og sokkeletasje):
A.2.5.1 Overflater – Vegger og himling (alle tilleggsundersøkelser)
A.2.5.2 Overflater – Gulv (alle tilleggsundersøkelser)
Loft (innredet loftetasjerom):
A.2.6.1 Overflater – Vegger og himling (alle tilleggsundersøkelser)
A.2.6.2 Overflater – Gulv (alle tilleggsundersøkelser)
Plassbygde spesialrom:
A.2.8.1 Overflater – Vegger og himling (alle tilleggsundersøkelser)
A.2.8.2 Overflater – Gulv (alle tilleggsundersøkelser)
A.2.8.4 Vann- og avløpsledninger inkludert sluk (alle tilleggsundersøkelser)
Ildsteder og skorsteiner inne i boligen:
A.2.9.1 Ildsteder og skorsteiner inne i boligen (kun påfølgende punkt):
- Punkt 8 - Den bygningssakkyndige skal se etter skader, riss og sprekker på skorstein, mellom skorstein og ildsted, og på fundament for murt peis på trebjelkelag.

Innvendige trapper:
A.2.10.1 Innvendige trapper (alle tilleggsundersøkelser)
Etasjeskiller og gulv på grunn og øvrige bærende konstruksjoner:
A.2.11.1 Etasjeskiller og gulv på grunn (kun påfølgende punkt):
- Punkt 5 - Lokal høydeforskjell skal måles med laser (5 punkter) innenfor 2 m. Undersøk minst to relevante rom per etasje som ikke er våtrom.

Krypkjeller:
A.2.7.2 Krypkjeller med mulighet for både innvendig og utvendig inspeksjon (alle tilleggsundersøkelser)
Luft-luft varmepumpe og bergvarmepumpe:
A.2.13.5 Andre VVS-tekniske installasjoner (eksempelvis luft-luft varmepumpe og bergvarmepumpe) (alle tilleggsundersøkelser)
Radon:
A.2.14.1 Radon (kun påfølgende punkt):
- Punkt 2 - Gjennomgå fremlagt dokumentasjon av eventuelle målinger.

Yttervegg:
A.3.17.2 Yttervegg – Kledning (alle tilleggsundersøkelser)
A.3.17.3 Vinduer og ytterdører (alle tilleggsundersøkelser)
Yttertak:
A.3.18.2 Tekking (undertak, sløyfer, lekter og yttertekking) inkludert gradrenner, alle typer beslag på yttertak, takrenner og nedløp (alle tilleggsundersøkelser)
A.3.18.5 Takvindu, takluker og overlys (alle tilleggsundersøkelser)
Utvendige vann- og avløpsinstallasjoner:
A.3.22.4 Utvendige vann- og avløpsinstallasjoner, inklusive overvann og avløp fra drenering (kun påfølgende punkt):
- Punkt 1 - Den bygningssakkyndige skal spørre eier om materiale og alder på stikkledninger.

Septiktank, minirenseanlegg, pumpestasjon og tett avløpstank:
A.3.22.6 Septiktank, minirenseanlegg, pumpestasjon og tett avløpstank (kun påfølgende punkt):
- Punkt 5 - Den bygningssakkyndige skal vurdere alder og materiale, og etterspørre dokumentasjon fra tilstandskontroll.

Frittstående bygninger og andre byggverk på eiendommen:
Frittstående bygninger av typen garasje, anneks, utebod og naust undersøkes på tilsvarende måte som boligen, med unntak for hulltaking i lukkede konstruksjoner eller andre destruktive inngrep. Mindre bygninger og konstruksjoner, som dukkehus, vedskjul, drivhus, postkassestativer, overbygg for søppelkasser, gjerder (utover forhold som utgjør åpenbar HMS fare), gangstier, solskjermingsutstyr samt forhold knyttet til grøntarealer, undersøkes ikke. Det samme gjelder driftsbygninger, herunder låver, fjøs og bygninger benyttet til produksjonsformål, samt bygningsdeler og bygninger som inngår i fellesarealer, for eksempel boder og garasjer i fellesarealer. Rapportens innhold vil vise hvilke frittstående bygninger som er medtatt og undersøkt. Dersom en frittstående bygning ikke er beskrevet og tilstandsvurdert under avsnitt «Rapport», er den ikke omfattet av tilstandsanalysen.

Gyldighet

Rapporten skal ikke være eldre enn 12 måneder (fra befaringsdato). Er rapporten eldre enn dette må Anticimex AS kontaktes angående videre bruk. Hvis rapporten skal benyttes ved videresalg innenfor gyldighetsperioden på 12 måneder, må det innhentes skriftlig tillatelse fra Anticimex AS.



Signatur bygningssakkyndig:

Mobil: 48276107

Boligkjøperpakken

Alt du trenger til ditt boligkjøp – ferdig forsikret hele det første året.

Boligkjøperpakke HUS

Gir deg alle de forsikringene du trenger for det nye huset ditt:

- boligkjøperforsikring levert av Hiscox, med oppgjør via Sedgwick
- renteforsikring
- standard bygningsforsikring for hus
- innboforsikring Pluss
- flytteforsikring
- uhell i og utenfor hjemmet
- råte, skadedyr, skade-insekter, mus og rotter

Pris: Boligkjøperpakken Hus koster **kr 19 900,-** for hele det første året. Prisen på forsikringen legges inn i oppgjøret for din nye bolig, og betales i forbindelse med overtakelsen.

Boligkjøperpakke LEILIGHET

Gir deg alle de forsikringene du trenger for den nye leiligheten din:

- boligkjøperforsikring levert av Hiscox, med oppgjør via Sedgwick
- renteforsikring
- innboforsikring Pluss
- flytteforsikring
- uhell i og utenfor hjemmet
- bekjempelse av veggedyr, kakerlakker og skjeggkre

Pris: Boligkjøperpakken Leilighet og fritidsleilighet koster **kr 9 950,-** for hele det første året. Prisen på forsikringen legges inn i oppgjøret for din nye bolig, og betales i forbindelse med overtakelsen.

Boligkjøperpakke HYTTE

Gir deg alle de forsikringene du trenger for den nye fritids-boligen din:

- boligkjøperforsikring levert av Hiscox, med oppgjør via Sedgwick
- standard bygningsforsikring for hytte
- innboforsikring Pluss
- uhell i fritidsboligen
- råte, skadedyr, skade-insekter, mus og rotter

Pris: Boligkjøperpakken Hytte koster **kr 19 900,-** for hele det første året for frittstående hytte / tomannshytte / kjedet hytte. Prisen på forsikringen legges inn i oppgjøret for din nye bolig, og betales i for-bindelse med overtakelsen.

Forsikringspakken tilbys kun av eiendomsmegleren som foretar salget av eiendommen, og kan kun kjøpes av privatpersoner. Boligkjøperforsikringen gjelder fra kontraktsmøte (maks 6 mnd. før overtakelse), mens de andre forsikringene gjelder fra du overtar boligen. Forsikringene løper/varer i ett år.

I Boligkjøperpakke Hus og Boligkjøperpakke Hytte inngår standard bygningsforsikring. Denne kan oppgraderes til Hus Pluss mot et tillegg i prisen, det gjør du ved å kontakte Gjensidige etter overtakelse av boligen. Horisonaldelt tomannsbolig og rekkehus i borettslag får kun kjøpt leilighetspakke. Dersom det er behov for egen bygningsforsikring må du kontakte Gjensidige.

Boligkjøperforsikringen kan beholdes i inntil fem år. Du vil motta pris på fornyelse av boligkjøperforsikringen ca. 1 måned før fornyelsen din.

Har du spørsmål om boligkjøperpakken kan du kontakte oss på telefon 915 03 100 eller e-post boligkjoperpakken@gjensidige.no. Dersom du skal melde inn en sak tilknyttet boligkjøperpakken, gjør du dette ved å logge inn på gjensidige.no.

Boligkjøperforsikring gir deg ekstra trygghet når du kjøper bolig. Du får juridisk hjelp hvis du oppdager feil og mangler ved boligen utover det du kunne forvente ut fra salgsdokumentene og andre salgsopplysninger, eller hvis det er gitt uriktige opplysninger som har påvirket kjøpet ditt. Boligkjøperforsikringen gir deg også ved behov juridisk rådgivning, advokathjelp og bistand gjennom rettsapparatet.

Boligkjøperforsikringen leveres av Hiscox, med Sedgwick som skadebehandler, og formidles gjennom Gjensidige.

Når og hvor kjøper du forsikringen?

Boligkjøperforsikringen kjøpes fra eiendomsmegleren som foretar salget av boligen du kjøper. Forsikringen kan kjøpes av privatpersoner, og gjelder fra kontraktsmøtet. Den opphører automatisk etter fem år.

Pris

Prisen gjelder for fem år og avhenger av hvilken type bolig du kjøper. Beløpet legges automatisk inn i oppgjøret for din nye bolig, slik at du ikke mottar en egen faktura på denne, men betaler sammen med den resterende kjøpesummen og omkostningene.

• Leilighet og rekkehus med andels- eller aksjenummer	**kr 7 150,-**
• Leilighet og rekkehus med seksjonsnummer	**kr 8 950,-**
• Rekkehus med eget gnr./bnr.	**kr 13 650,-**
• Enebolig, fritidsbolig, tomannsbolig, tomt	**kr 13 650,-**

Spørsmål

Har du spørsmål om Boligkjøperforsikringen, kan du kontakte oss på telefon **915 03 100** eller lese mer på gjensidige.no/forsikring/boligkjoperforsikring.

BYGNINGSSJEFEN I HVALER

FERDIGATTEST

Byggherre

Lena og Tor Johansen
v/Stein Morten Johansenæ
Myrvn 6
1793 Tistedal

Anmelder

Eiendommen gnr. 10 bnr. 60 tomt
Bygn.nr hyttenr. 5048

Søknad av : 23/7/93
Arbeidets art: Tilbygg
Byggets art : hytte

VEDTAK: godkjent etter fullmakt Dato: 21/9/93 **SAK:** FM249/93

Vi har besiktiget arbeidet i samsvar med Pbl. § 99
Det er ikke funnet noe som strider mot vilkårene i byggetillatelsen eller de gjeldene bestemmelser i bygningslovgivningen.

Bygningen eller deler av den må ikke tas i bruk til annet enn det byggetillatelsen (jfr. § 93) forutsetter. En slik bruksendring krever særskilt godkjenning.

Merknader:

Plate under feieluke og røkvasler mangler og må monteres omgående.

Skjærhallen dato 3/7/96 sign./stempel

Hvaler kommune

Bjørn Reitsgaard

Kopi : Kommuneingeniøren
Ligningskontoret

Reguleringsplan

Hvaler kommune

Adresse: Nordre Rom 26, 1680 SKJÆRHALDEN
Gnr/Bnr: 10/60/0/0

Målestokk: 1:1000
Leveransedato: 2026-07-10

N

Planident:
Ikrafttredelsesdato:
Plannavn:

Datakilde: Geovekst, FKB
Referansesystem: Euref89, UTM sone 32N, høydegrunnlag NN2000

Det er ikke registrert reguleringsplaner innenfor den aktuelle eiendommen

Plandataene er hentet fra kommunens digitale planregister. Disse kan inneholde feil og bør oppfattes som veiledende.
Det er det stemplede analoge kartet/dokumentet som er det juridiske plandokumentet.

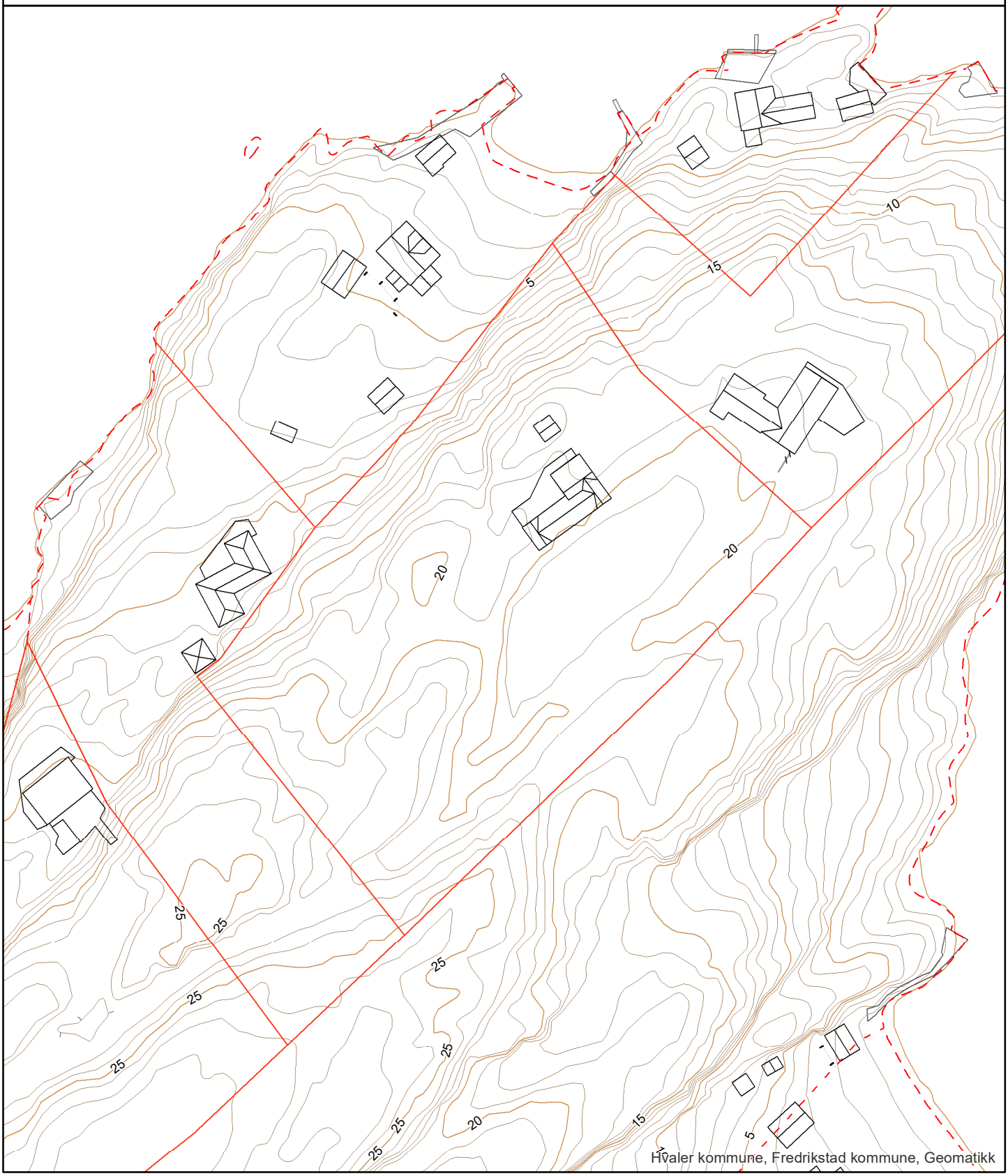

Hvaler kommune, Fredrikstad kommune, Geomatikk

Bestemmelser og retningslinjer

Kommuneplanens arealdel 2019 – 2031
Hvaler kommune

PLANFORSLAG TIL SLUTTBEHANDLING I KOMMUNESTYRET 20.06.2019

Endringdato 05.06.2019

BESTEMMELSER OG RETNINGSLINJER TIL KOMMUNEPLANENS AREALDEL 2019-2031

Disse bestemmelsene og retningslinjene gjelder for områdene innenfor avgrensningen av kommuneplanens arealdel som angitt på plankart datert 22.05.2019. Bestemmelsene er strukturert etter kap. 11 i plan- og bygningsloven (PBL) på følgende måte:

- Planens formål og rettsvirkning §§ 1 – 2
- Bestemmelser og retningslinjer knyttet til hensynssoner § 3
- Generelle og tematiske bestemmelser § 4
- Bestemmelser knyttet til arealformål § 5

Bestemmelsene og plankartet er juridisk bindende. Der det er behov for å utdype innholdet i bestemmelsene og sikre felles forståelse og praktisering av disse, er retningslinjer benyttet. Disse er i seg selv ikke hjemmelsgrunnlag for vedtak. Retningslinjene følger etter den enkelte bestemmelse og er skrevet i kursiv.

Der annet ikke er spesifisert skal alt areal beregnes i henhold til teknisk forskrift (TEK) og Norsk Standard NS-3940 Areal og volumberegninger av bygninger.

§ 1 Formålet med planen (jf. PBL § 11-5)

Kommuneplanens arealdel skal være et verktøy for å nå målene i kommuneplanens samfunnsdel og ivareta nasjonale og regionale mål for arealbruken. Den fastsetter framtidig arealbruk i kommunen, og er et styringsverktøy for detaljplanlegging og byggesaksbehandling.

§ 2 Planens rettsvirkning (jf. PBL § 11-6)

§ 2.1 Planens virkeområde (jf. PBL § 11-6)

Kommuneplanens arealdel fastsetter framtidig arealbruk i Hvaler kommune som vist i plankart datert 22.05.2019. Planen gir rammer for nye reguleringsplaner og er bindende for alle nye tiltak nevnt i PBL § 1-6.

§ 2.2 Forholdet mellom kommuneplanen og eldre reguleringsplaner (jf. PBL § 1-5)

Kommuneplanen går ved eventuell motstrid foran eldre reguleringsplan eller planbestemmelse for samme areal. Innenfor områdene angitt med hensynssone videreføring av reguleringsplan H910 gjelder likevel reguleringsplanen med tilhørende bestemmelser foran kommuneplanens arealdel.

Retningslinje til § 2.2

i. Generelle bestemmelser til kommuneplanens arealdel etter PBL § 11-9 gjelder også innenfor hensynssone H910 så fremt det ikke oppstår motstrid. Hvorvidt det er motstrid eller ikke må bero på en konkret vurdering.

ii. Øvrige reguleringsplaner gjelder så langt de er i samsvar med og utfyller tilsvarende bestemmelser og intensjoner i kommuneplanens arealdel. Ved motstrid gjelder kommuneplanens arealdel.

§ 2.3 Byggeforbud i 100-metersbeltet langs sjøen (jf. PBL §§ 1-8 og 11-11 nr. 4)

Andre tiltak etter plan- og bygningsloven § 1-6 første ledd enn fasadeendringer og innløsning av bebygd festetomt, kan ikke settes i verk innenfor 100-metersbeltet langs sjø avsatt i plankartet. Forbudet mot tiltak gjelder så langt ikke annen byggegrense er fastsatt i kommuneplanen eller i gjeldende reguleringsplan, jf. PBL § 1-8 tredje ledd.

Kommuneplanens arealdel fastsetter annen byggegrense i områder omfattet av reguleringsplan hvor byggegrense mot sjø ikke er tegnet inn og i noen områder ved sjøen hvor det allerede er etablert bebyggelse. Byggegrensen fremkommer i plankartet som forbudsgrense mot sjø.

Etablering av privat sandstrand/påfylling av sand regnes som et tiltak etter plan- og bygningslovens § 1-6 og tillates ikke, jf. PBL § 1-8.

Forbudet gjelder ikke oppføring av nødvendige bygg og mindre anlegg og opplag for landbruk og fiske, jf. PBL § 11-11 nr. 4.

Retningslinjer til § 2.3

Dispensasjon fra plan- og bygningsloven § 1-8 skal ikke gis dersom hensynet bak bestemmelsen blir vesentlig tilsidesatt. I tillegg skal fordelene ved å gi dispensasjon være klart større enn ulempene. Det bør ikke dispenseres fra plan- og bygningsloven § 1-8 når en direkte berørt statlig eller regional myndighet har uttalt seg negativt, jf. PBL § 19-2.

Dersom lovens vilkår for dispensasjon er oppfylt, kan det etter søknad vurderes å gis dispensasjon for tiltak innenfor følgende rammer:

i. All bebyggelse skal tilpasses naturlig terreng og utformes på en slik måte at den eksponeres minst mulig.

ii. Bebyggelsen skal ikke flyttes til en mer eksponert beliggenhet og skal ikke trekkes nærmere sjøen. Kommunen kan angi hvilken retning en eventuell utvidelse skal skje.

iii. Kommunen kan tillate opparbeidet uteplass, terrasse, veranda, utendørs gangareal og trapper med samlet areal inntil 40 m^2 tilknyttet boliger og fritidsboliger. Verandaer, terrasser og uteplasser skal tilpasses naturlig eksisterende terreng og ligge lavest mulig.

iv. Andre mindre tiltak til nytte for allmennheten kan kommunen tillate at oppføres.

Retningslinjer for dispensasjonspraksis - boliger

v. Eiendommen kan maksimalt bebygges med 120 m^2 bruksareal (BRA) for hoveddel plassert i bolighus og anneks. Maksimal mønehøyde er 7 m og maksimal gesimshøyde er 4,5 m. Etablering av mer enn én bruksenhet per tomt tillates ikke.

vi. Dersom eksisterende uthus ikke kan brukes som garasje og eiendommen ikke allerede har garasje tillates det oppført ny garasje med maksimalt 20 m^2 bruksareal (BRA) og maksimal mønehøyde 4,5 m over gjennomsnittlig planert terreng.

vii. I eksponert retning mot sjøen tillates maksimalt 12 m fasadelengde.

viii. Det skal utarbeides fasadetegninger som viser eksisterende og fremtidig terrengnivå.

Retningslinjer for dispensasjonpraksis - fritidsboliger

ix. Bebyggelsen skal tilpasses naturlig terreng og utformes på en slik måte at den eksponeres minst mulig. Dette får betydning for takform, materialvalg, fargesetting, med videre. Det skal benyttes ikke-reflekterende materialer og avdempede, naturtilpassede farger, også på belistning, vinduer og andre bygningsdetaljer. Irreversible terrenginngrep som sprenging, splitting og skjæring av fjell tillates ikke. Stedegen og skjermende vegetasjon skal bevares i størst mulig grad.

x. Eiendommen kan maksimalt bebygges med 70 m^2 bruksareal (BRA). Vesentlig utvidelse (over 50% økning av BRA) tillates ikke.

xi. For å tillate riving/nybygg eller utvidelse av eksisterende bruksareal eller høyde kreves at bebyggelsen samles i én bygning. Eventuelt uthus/anneks skal være revet før tilbygg/nybygg tas i bruk. Unntatt fra dette er etablering av anneks som omfattes av § 4.18.2 a).

xii. Maksimal mønehøyde er 4,5 m og maksimal gesimshøyde er 3,5 m. For bygninger med pulttak og flate tak skal gesimshøyde ikke overstige 4 m. Høyden måles fra gjennomsnittlig naturlig eksisterende terreng. Det skal utarbeides fasadetegninger som viser eksisterende terrengnivå.

xiii. Maksimal fasadelengde skal ikke overstige 12 m. I eksponert retning mot sjøen tillates maksimalt 10 m fasadelengde.

Noen tiltak kan betinge søknad om byggetillatelse selv om de ikke er avhengig av dispensasjon. Dette gjelder for eksempel fasadeendringer som endrer bygningens karakter.

§ 3 Bestemmelser og retningslinjer til hensynssoner (jf. PBL § 11-8)

§ 3.1 Hensynssone friluftsliv H530 (jf. PBL § 11-8 c)

i. *Innenfor områder omfattet av hensynssone friluftsliv må det ikke igangsettes tiltak som kan svekke eksisterende og fremtidig tilrettelegging og bruk av områdene til friluftsliv og rekreasjon. Det er et mål å samle bebyggelse/tiltak i størst mulig grad, og gi den en utforming som harmonerer med naturgitte og bygde omgivelser. Tiltak som medfører økt privatisering må unngås.*

ii. *For fritidsboliger beliggende i hensynssonen tillates maksimalt 3,5 m gesimshøyde og 4,5 m mønehøyde. For bygninger med pulttak og flate tak skal gesimshøyde ikke overstige 4,0 m. Høyden måles fra gjennomsnittlig naturlig eksisterende terreng.*

iii. *For å tillate riving/nybygg eller utvidelse av eksisterende bruksareal eller høyde for fritidsbolig kreves at bebyggelsen samles i én bygning. Det betyr at evt anneks/uthus skal være revet før tilbygg/nybygg tas i bruk. Unntatt fra dette er etablering av anneks som omfattes av § 4.18.2 a).*

§ 3.2 Hensynssone landbruk H510 (jf. PBL § 11-8 c)

i. *Hensynssonen omfatter særskilt prioriterte landbruksområder (landbrukets kjerneområder). Innenfor hensynssonen må det ikke igangsettes tiltak som kan komme i konflikt med landbruksinteressene eller svekke arealenes egnethet til landbruk.*

§ 3.3 Hensynssone naturmiljø H560 (jf. PBL § 11-8 c)

i. *Innenfor områder vist som hensynssone naturmiljø skal tiltak utformes og lokaliseres slik at naturmangfoldet i minst mulig grad blir skadelidende.*

ii. *Sjøområdene som er omfattet av hensynssone naturmiljø skal være inngrepsfrie soner. Områdene er gyteområder for fisk og nasjonalt og regionalt viktige ålegressenger (oppvekstområder for fisk) samt nasjonalt og regionalt viktige naturtyper. Eksisterende brygger i disse områdene bør ikke endres, og VA-ledninger, moringer og akvakultur bør ikke etableres eller endres. Mudring er ikke tillatt.*

§ 3.4 Hensynssone landskap H550 (jf. PBL § 11-8 c)

i. *Det bør stimuleres til skjøtsel av landbruksarealene for å hindre gjengroing. De fulldyrkede arealene til åker, eng og beite bør holdes i hevd, ved tradisjonell drift. Dette er viktig for å beholde det småskala, varierte landskapet, med åpne landskapsrom, som særpreger enkelte deler av dette landskapet. Beiter, hagemark, kantsoner og strandenger bør beites, slås og skjøttes på en slik måte at landskapet og det biologiske mangfoldet opprettholdes.*

ii. *Naturtyper i utmark må ikke erstattes av ensartede gressplener eller "parkifisering".*

iii. *For fritidsboliger beliggende i hensynssonen tillates maksimalt 3,5 m gesimshøyde og 4,5 m mønehøyde. For bygninger med pulttak og flate tak skal gesimshøyde ikke overstige 4,0 m. Høyden måles fra gjennomsnittlig naturlig eksisterende terreng.*

iv. *For å tillate riving/nybygg eller utvidelse av eksisterende bruksareal eller høyde for fritidsbolig kreves at bebyggelsen samles i én bygning. Det betyr at evt anneks/uthus skal være revet før tilbygg/nybygg tas i bruk. Unntatt fra dette er etablering av anneks som omfattes av § 4.18.2 a).*

v. *For bebyggelsen i hensynssonen gjelder ellers samme retningslinjer som for hensynssone kulturmiljø.*

§ 3.5 Hensynssone kulturmiljø H570 (jf. PBL § 11-8 c)

i. *I områder omfattet av hensynssonen skal den kulturhistorisk verdifulle bebyggelsen og områdets særpregede miljø bevares.*

ii. *Tiltak kan godkjennes under forutsetning av at områdets kulturhistoriske verdier ikke forringes. Nybygg, tilbygg eller påbygg skal underordnes eksisterende bebyggelse. Plassering og utforming mht størrelse, form, materialer, detaljering, farger med videre skal harmonere med eksisterende struktur og bebyggelse i området.*

iii. *Utomhusanlegg og elementer som brygger, terrasseringer, trapper, gjerder, stenstolper, stengarder, stenkjellere, gamle frukttrær, karaktertrær, med videre skal beholdes i landskapet. Nye utomhusanlegg skal i utforming og materialbruk tilpasses terrenget og harmonere med stedets karakter. Skjøtsel og utbedring skal skje ved bruk av tradisjonelle materialer og teknikker.*

iv. *Gamle ferdselsårer som for eksempel stenhoggerveier, kjerreveier og smug bør bevares med dagens bredde og ikke asfalteres. Gamle veier utgjør en viktig del av Hvaler-landskapet og bør ikke utvides eller rettes ut. Store sammenhengende parkeringsflater bør ikke tillates.*

v. *Brygger i Herfølrenna, Lauer og Gravningsund bør utformes som tradisjonelle stolpebrygger eller steinbrygger av hensyn til verneverdiene i områdene.*

vi. *Eksisterende sjøbodmiljø skal søkes bevart ved utbygging av småbåtanlegg i Papperhavn (Vesterøy) og på Rød (Asmaløy).*

§ 3.6 Sone båndlagt etter naturmangfoldloven H720 (jf. PBL § 11-8 d)

I områder vernet etter naturmangfoldloven er det ikke tillatt med tiltak som er i strid med vernebestemmelsene.

§ 3.7 Sone båndlagt etter kulturminneloven H730 (jf. PBL § 11-8 d)

I områder fredet eller på annen måte vernet etter kulturminneloven er det ikke tillatt med tiltak som er i strid med fredningsvedtakene og andre vernebestemmelser.

§ 3.8 Sone med krav om felles planlegging H810 (jf. PBL § 11-8 e)

a) Sone H810_1 – 4 (Heggane, Sydengen, Rød nord og Kjølholt): Hvert av områdene skal ved regulering vurderes helhetlig med hensyn til å ivareta barn og unges interesser. Dette innebærer at det skal settes av plass for grendelekeplass i reguleringsplan. Opparbeidelse av grendelekeplass skal sikres gjennom rekkefølgebestemmelser.

b) Sone H810_5 Papperhavn, Vesterøy: Parkeringsløsninger for småbåthavna og nasjonalparken må ivaretas innenfor hensynssonen. Havnen skal opprettholdes som fiskerihavn.

c) Sone H810_6 Hestehella, Vesterøy: Moringer i Nesebukta skal fjernes før ny brygge tas i bruk.

d) Sone H810_7 Hasselvika, Kirkøy: Brygger i friluftsområdet (badeplass) skal flyttes inn i fellesbrygga.

e) Sone H810_8 Pulservik, Kirkøy: Moringer, blant annet ved Furuholmen, skal fjernes før ny brygge tas i bruk. Enkeltbrygger bør flyttes inn i fellesbrygga.

f) Sone H810_9 Edholmen, Kirkøy: Farled skal ivaretas.

g) Sone H810_10 Holtekilen, Kirkøy: Moringer skal fjernes før ny brygge tas i bruk.

h) Sone H810_11 Sanne, Nordre Sandøy: Planforslag skal inneholde alternative vurderinger av omkringliggende områder rundt Sanne Brygge.

§ 3.9 Sone videreføring av reguleringsplan H910 (jf. PBL § 11-8 f)

Sone hvor gjeldende reguleringsplan fortsatt skal gjelde uendret.

§ 4 Generelle og tematiske bestemmelser

§ 4.1 Plankrav (jf. PBL §§ 11-9 nr. 1 og 12-1)

I områder avsatt til bebyggelse og anlegg, samferdselsanlegg og teknisk infrastruktur og bruk og vern av sjø og vassdrag, kan tiltak etter plan og bygningslovens § 20-1 a), b), k), l) og m) ikke finne sted før området inngår i en reguleringsplan.

§ 4.2 Unntak fra plankrav (jf. PBL § 11-10 nr. 1)

Kommunen kan fravike plankrav for:

a) Utvikling av eksisterende boliger, fradeling til og oppføring av inntil 3 nye boenheter, i områder avsatt til nåværende bebyggelse og anlegg (fortetting). Fradeling og oppføring av nye boenheter skal følge bestemmelser og retningslinjer for utbyggingsfordeling som fremgår i § 4.6. Møne- og gesimshøyde for bolig skal ikke overstige henholdsvis 7,5 m og 6,5 m. For øvrig må bestemmelsene i § 5.1.1 følges. Unntaket gjelder ikke dersom tiltaket medfører vesentlige virkninger for miljø og samfunn. Unntaket gjelder heller ikke areal avsatt til nåværende boligbebyggelse i Papperhavn (B1).

b) Mindre tilbygg og påbygg til fremtidig og eksisterende bebyggelse, samt oppføring av maksimalt én frittliggende bod, anneks eller garasje på inntil 50 m^2 BRA på bebygd eiendom, innenfor arealformål framtidig bebyggelse og anlegg som ikke er omfattet av reguleringsplan.

c) Utvikling av eksisterende fritidsboliger i områder avsatt til framtidig fritidsbebyggelse (BFR 1 – 14).

d) Oppføring/utvidelse av nye fritidsboliger i områder avsatt til framtidig fritidsbebyggelse i felt BFR 1 – 9 (de gamle disposisjonsplanene), jf. § 5.1.2.

e) Utvikling av teknisk infrastruktur knyttet til etablert bebyggelse innenfor arealformål bebyggelse og anlegg.

f) Opparbeiding av enkel parkeringsplass uten asfaltering innenfor arealformål parkering.

g) Utvidelse av lovlig oppførte brygger i områder avsatt til småbåthavn når følgende krav er oppfylt:
   - Bryggeanlegget inneholder etter utvidelse/etablering maks 9 båtplasser for båter av normal størrelse (maks 21 fot).
   - Endringen fører til en bedret situasjon for allmennheten, for eksempel gjennom redusert omfang/inngrep og samling av flere enkeltbrygger til fellesanlegg.
   - Material- og fargevalg skal være avdempet og naturtilpasset for å hindre unødig eksponering. På eller ved brygga skal det ikke etableres gjerder/rekkverk, lyssetting, flaggstenger eller privatiserende skilt, sittegruppe eller andre privatiserende elementer.
   - Tiltaket skal for øvrig gjennomføres i samsvar med bestemmelsene i § 5.3.1.

h) Hovedreparasjon av eksisterende, lovlig oppførte brygger.

i) Enkel tilrettelegging og opparbeidelse for allment friluftsliv i form av tursti, fortøyningsbrygge, toalett og badeplasser så langt det er i samsvar med formålet. Tiltaket skal ikke være til hinder for allmenn ferdsel.

Retningslinje til § 4.2

i. Ved vurdering av hva som har vesentlige virkninger for miljø og samfunn skal praksis etter PBL § 12-1 tredje ledd legges til grunn.

§ 4.3 Innholdet i utbyggingsavtaler (jf. PBL § 11-9 nr. 2)

I henhold til PBL § 17-2 er følgende forutsigbarhetsvedtak fattet:

a) Hvaler kommune krever inngåelse av utbyggingsavtaler når en eller flere forutsetninger for avtaleinngåelse er til stede, jf. PBL §§ 17-2 og 17-3. Under planarbeid for et større område kan det fattes mer spesifikke vedtak, jf. PBL § 17-1. For områder som i kommuneplanen er avsatt til framtidig bebyggelse og anlegg vil inngåelse av utbyggingsavtale normalt være en forutsetning for igangsettelse av utbygging.

b) Hovedprinsipp for kostnadsfordeling: Utbyggerne innenfor et utbyggingsområde bærer selv alle utbyggingskostnadene med tilrettelegging av teknisk infrastruktur, vei, vegetasjon, vann og avløp, fiber, som er nødvendig for det enkelte prosjekt/tiltak, jf. PBL § 17-3.

§ 4.4 Krav til nærmere angitte løsninger for teknisk infrastruktur (jf. PBL § 11-9 nr. 3)

a) Alle bygge- og anleggstiltak og all etablering av ny teknisk infrastruktur skal gjennomføres i samsvar med de til enhver tid gjeldende tekniske standardene/normalene i kommunen, herunder VA-norm, renovasjonsforskrift, slamforskrift, graveforskrift og veinorm.

§ 4.5 Rekkefølgekrav (jf. PBL § 11-9 nr. 4)

a) Anlegg for håndtering av overflatevann, vegetasjon og utearealer, skal være opparbeidet før brukstillatelse gis. Dersom bebyggelse fullføres på vinteren skal opparbeidelse skje førstkommende vår. Unntatt fra bestemmelsen er fritidsbebyggelse og tilbygg/påbygg/uthus/garasje til eksisterende bolig.

b) Nye boliger eller bygninger for offentlig eller privat tjenesteyting i felt BA1 (framtidig bebyggelse og anlegg på Kjølholt) kan ikke tas i bruk før det er etablert sammenhengende fortau/gangvei i Kjølholtveien og Sigrid Bjørseths vei.

c) Slokkevannkapasitet skal være opparbeidet før brukstillatelse gis. Tiltakshaver/utbygger har ansvaret for å sikre tilstrekkelig slokkevannkapasitet. Kapasiteten skal være i samsvar med de til enhver tid gjeldende føringer og retningslinjer. Kommunen skal vurdere om gjeldende føringer er fulgt.

§ 4.6 Utbyggingsfordeling (jf. PBL § 11-9 nr. 4)

Fradeling og oppføring av nye boenheter skal ha følgende utbyggingfordeling: 30 % i områdesenter (Skjærhalden), 60% i lokalsenterne og 10 % i grendesenterne.

Retningslinje til § 4.6

ii. *Utgangspunktet er 60 nye boenheter i året, hvorav 18 (30%) av boenhetene kan oppføres i områdesenteret Skjærhalden, 36 (60%) kan oppføres i lokalsenterne, og 6 (10%) av boenhetene kan oppføres i grendesenterne.*

iii. *Dette beregnes etter årlig godkjente fradelings- og byggetillatelser. Årlig kvote kan ikke overføres til neste år.*

iv. *Områdesenter:* *Skjærhalden*

Lokalsentre: *Ødegårdskilen, Hauge, Utgårdskilen og Rød,*

Grendesentre: *Papperhavn, Skjelsbo, Sydengen, Dypedal, Vikerhavn, Korshavn, Bølingshavn, Nedgården, Herføl.*

§ 4.7 Universell utforming og folkehelse (jf. PBL § 11-9 nr. 5)

a) Ved utarbeiding av reguleringsplan skal planbeskrivelsen redegjøre for hvordan universell utforming sikres, både internt i planområdet og med hensyn til tilstøtende eiendommer.

b) Ved utarbeiding av reguleringsplan for boligbebyggelse og bebyggelse for offentlig tjenesteyting skal planbeskrivelsen redegjøre for hvordan ulike aldersgrupper sikres mulighet til fysisk aktivitet, gode bomiljøkvaliteter og deltagelse i samfunnet.

c) Ved planlegging av nye områder er det et mål at gang-/sykkeladkomst er universelt utformet, med stigning maks 1:20. Dette gjelder ikke kjøreadkomster.

Retningslinje til § 4.7

i. Det skal legges til rette for flest mulig tilgjengelige boenheter. Ved utarbeiding av reguleringsplan skal planbeskrivelsen redegjøre for temaet.

§ 4.8 Skilt og reklame (jf. PBL § 11-9 nr. 5)

§ 4.8.1 Generelle bestemmelser

a) Plassering og endring av skilt- og reklameinnretninger er søknadspliktige, jf. PBL § 20-1.

b) Tillatelse gis bare inntil videre eller for et begrenset tidsrom.

c) I forbindelse med søknad om tiltak kan kommunen kreve utarbeidet en samlet skiltplan for et avgrenset område. Kommunen kan også selv utarbeide skiltplan.

d) Dersom det kan skje uten hinder av samtykke som er gitt for et bestemt tidsrom, kan kommunen gi pålegg om å fjerne eller endre enhver innretning som nevnt i bestemmelsene, når den etter kommunens skjønn virker skjemmende eller sjenerende i seg selv eller i forhold til omgivelsene. Innretning som antas å medføre fare, kan i alle tilfelle kreves fjernet ved pålegg fra kommunen.

§ 4.8.2 Områdehensyn

a) I åpent naturlandskap, kulturlandskap, parker og friområder tillates ikke frittstående reklameskilt. På bygninger tillates ikke reklame som virker dominerende. Dette vurderes etter kommunens skjønn.

b) Innenfor særpregete og historisk interessante miljøer tillates ikke skilt eller reklameinnretninger som ikke er tilpasset miljøets karakter og historie.

c) I sentrale tettbebygde områder tillates ikke frittstående skilt eller reklameinnretninger dersom de ikke er utformet spesielt for å passe inn i strøket.

d) I rene boligområder tillates ikke reklameinnretninger. Mindre reklameskilt på forretninger, kiosker o.l. uten lys kan føres opp i den grad dette ikke sjenerer boligene.

e) Plassering av reklame på parkeringsplasser er forbudt.

f) Plassering av reklame innenfor 50 m fra offentlig veg er forbudt.

g) Lysreklame tillates bare i områder der reguleringsplan tillater slik reklame. Lysreklame som er til sjenanse for boliger tillates ikke.

h) Salgsautomater som står fritt eller er bygd inn i fasader anses som skilt og reklameinnretninger.

§ 4.8.3 Utforming

a) Skilt og reklameinnretninger skal utføres slik at de tilfredsstiller rimelige skjønnhetshensyn både i forhold til seg selv og i forhold til bakgrunnen og omgivelsene. Skjemmende farger og utførelse er ikke tillatt og kan kreves endret. Dette vurderes etter kommunens skjønn.

b) Skilt, reklameinnretninger o.l. skal ikke være til hinder for ferdsel eller til fare for omgivelsene på annen måte.

c) Skilt må ikke plasseres på møne, takflate, takutstikk eller gesims. Gesimser utformet som lysende kasser tillates ikke.

d) Skilt og reklame på bygningers fasader bør fortrinnsvis utføres som frittstående bokstaver.

e) For hver virksomhet tillates ikke mer enn ett uthengsskilt og ett veggskilt. Kommunen kan gjøre unntak for virksomheter som disponerer flere fasader langs fortau eller gate.

f) Innen kommunen må det ikke oppføres skilt, reklameinnretninger o.l. med større sammenhengende areal enn 10 m².

g) Uthengsskilt/-reklame skal ikke ha større bredde enn 1 m og skal ha fri høyde over fortau/gangveg på minst 2,5 m. Framspringet fra vegg må aldri være lengre ut enn at det er minst 0,5 m fri horisontal avstand frem til kjørebanekant eller fortau.

h) Markiser skal avgrenses til vindus-, dør- og betjeningsåpninger. Markiser, transparenter og banner skal være tilpasset det arkitektoniske uttrykk som bygningen og omgivelsene har.

§ 4.9 Parkering (jf. PBL § 11-9 nr. 5)

a) Med mindre det kan dokumenteres annet behov skal det for nye utbyggingsprosjekter avsettes parkeringsplasser for bil og sykkel i henhold til følgende bestemmelser:

Formål	Biloppstillingsplasser	Sykkelplasser
Bolig	1 per boenhet under 80 m² BRA 2 per boenhet fra 80 m² BRA og oppover	1 per boenhet under 80 m² BRA 2 per boenhet fra 80 m² BRA og oppover
Næring og forretning	1 per 50 m² BRA	1 per 50 m² BRA
Småbåthavn	0,4 per båtplass	-
Annet	Løses i reguleringsplan/ etter bygningsmyndighetens skjønn	Løses i reguleringsplan/ etter bygningsmyndighetens skjønn

b) Minimum 10 % av biloppstillingsplassene, og aldri mindre enn 1 plass, skal tilpasses mennesker med nedsatt bevegelsesevne.

c) Krav til ladeinfrastruktur for ladbare biler:
- I boligbygg med felles parkeringsanlegg skal minst 50 % av alle p-plassene i hvert parkeringsanlegg ha fremlagt strøm for lading.
- I andre bygg og anlegg med felles eller offentlig parkering skal minst 30 % av parkeringsplassene ha fremlagt strøm for lading, der minst 10 % skal ha ladepunkt før det gis brukstillatelse.

d) Parkering med nødvendig manøvreringsareal skal løses på egen tomt eller i garasje avsatt til formålet. Utendørs fellesanlegg skal anlegges med grøntarealer og beplantning.

§ 4.10 Støy (jf. PBL § 11-9 nr. 6)

Alle tiltak skal planlegges slik at støyforholdene innendørs og utendørs tilfredsstiller kravene i Retningslinje for behandling av støy i arealplanlegging (T-1442/16) eller den til enhver tid gjeldende retningslinje. Planlegging og saksbehandling skal følge de anbefalte støygrenser som er vist i tabell 3 i T-1442/16.

Retningslinjer til § 4.9

i. *Det kan tillates støyfølsom arealbruk i gul støysone dersom bebyggelsen har en stille side og tilgang til egnet uteplass med tilfredsstillende støynivå. Bebyggelsen skal planlegges slik at en størst mulig andel oppholdsrom vil vende mot, og ha vindu mot, stille side.*

ii. *I rød støysone tillates ikke støyfølsom arealbruk.*

§ 4.11 Grunnforhold (jf. PBL § 11-9 nr. 6)

Ved etablering av ny bebyggelse eller ved vesentlig endring av eksisterende bebyggelse, samt ved etablering av ny teknisk infrastruktur skal det gjøres en nærmere vurdering av grunnforholdene og nødvendige avbøtende tiltak skal dokumenteres. Vurderingene skal følge veileder Sikkerhet mot kvikkleireskred utarbeidet av NVE, eller den til enhver tid gjeldende veileder, og ligge til grunn for gjennomføring.

§ 4.12 Byggegrense mot offentlig vei (jf. PBL § 11-9 nr. 5)

For Fv. 108 gjelder en byggegrense på 50 m regnet fra veiens midtlinje. For øvrige fylkesveier i kommunen er byggegrensen 15 m regnet fra veiens midtlinje.

a) Tabell over fylkesveier i Hvaler hvor krav om 15 meter byggegrense fra veiens midtlinje gjelder:

Fv. 472	Fv. 491	Fv. 503
Fv. 473	Fv. 493	Fv. 504
Fv. 474	Fv. 494	Fv. 506
Fv. 482	Fv. 496	Fv. 507
Fv. 485	Fv. 501	

b) Nye reguleringsplaner skal ha målsatte krav til frisiktsone i veikryss og avkjørsler og stoppsikt i svinger. Kravene skal følge Statens vegvesens håndbøker.

c) Nye avkjørsler skal anlegges med tanke på trafikksikkerheten. Det skal være mulig å snu på egen tomt for å unngå rygging ut i vei.. Det kreves tilstrekkelig antall biloppstillingsplasser på egen tomt for å unngå parkering i veien.

d) I nye boligfelt med stikkveier skal det være vendehammer.

§ 4.13 Høyspentanlegg (jf. PBL § 11-9 nr. 5)

Høyspentanlegg omfatter høyspentledninger, jordkabler og transformatorstasjoner.

a) Alle tiltak skal planlegges slik at mennesker eksponeres for så lave elektromagnetiske felt som praktisk mulig.

b) Ved nyetablering av bolig/fritidsbolig, institusjoner, skole eller barnehage, eller ved nyetablering av høyspentanlegg, skal det dokumenteres at det i berørte bygg ikke blir magnetfelt over 0,4 µT (mikrotesla). Magnetfeltnivået skal angis ut fra beregninger basert på fakta om anlegget og dets forventede gjennomsnittlige strømbelastning over året.

c) Det er generelt byggeforbud innenfor 5 m fra nettstasjon og 6 m fra kraftlinjer.

§ 4.14 Overvannshåndtering (jf. PBL § 11-9 nr. 3)

a) Overvann skal fortrinnsvis tas hånd om lokalt og åpent, dvs. gjennom infiltrasjon og fordrøyning i grunnen og åpne vannveier, utslipp til resipient eller på annen måte utnyttes som ressurs, slik at vannets naturlige kretsløp overholdes og naturens selvrensningsevne utnyttes.

b) Bygninger og anlegg skal utformes slik at naturlige flomveier sikres og tilstrekkelig sikkerhet mot oversvømmelse oppnås.

c) Ved utarbeiding av reguleringsplan eller senest ved søknad om ramme-/byggetillatelse skal det framlegges en plan som viser løsning for håndtering av overvann. Planen skal dokumentere at avrenningen og avrenningshastigheten ikke øker som følge av tiltaket.

Retningslinje til § 4.14

i. Overvannshåndtering bør planlegges som et bruks- og opplevelseselement i utearealer.

ii. Gårdsplasser og lignende tillates ikke steinlagt eller asfaltert dersom dette fører til at overvann ledes ut i veien eller inn til naboeiendommer.

§ 4.15 Estetikk (jf. PBL § 11-9 nr. 6)

a) Ethvert tiltak skal underordnes Hvalers natur- og kulturlandskap. Det skal legges vekt på å bevare landskapssilhuetter.

b) Bebyggelse skal gis en tidsmessig og god estetisk utforming i samsvar med dens funksjon. Det skal benyttes stedstilpassede volumer, materialer og farger.

c) Det skal legges vekt på god terrengtilpasning der tiltaket tilpasses terrenget, ikke omvendt. Omfattende fyllinger, skjæringer og andre omfattende terrenginngrep skal unngås.

d) I særlig sårbare områder kan kommunen kreve at det utarbeides egne tomte- og uteromsanalyser som skal godkjennes av kommunen og legges til grunn ved utbygging. Med sårbare områder menes for eksempel områder som ligger i viktige kulturmiljøer eller -landskap eller som ligger svært eksponert. Analysene skal inkludere terrengsnitt og koteangivelser.

Retningslinje til § 4.15

i. Bygninger skal ta hensyn til eksisterende bygningsmønster og -struktur og underordnes denne.

ii. Utbygging bør konsentreres i naturlige landskapsrom slik at inngrep i landskapsbildet minimeres. I skrånende terreng bør bygningens lengderetning som hovedregel følge koteretningen.

iii. Kommunedelplan for kulturminner, hensynssone landskap og hensynssone kulturmiljø skal legges til grunn ved vurdering av behov for tomte- og uteromsanalyse.

§ 4.16 Grønnstruktur (jf. PBL § 11-9 nr. 6)

Bebyggelse og anlegg skal lokaliseres slik at viktige stier, barnetråkk og vegetasjonselementer sikres. Med viktige stier og barnetråkk menes hovedstier fra boligområder til offentlige funksjoner som skole, barnehage og kollektivholdeplasser samt hovedgangadkomster til friluftsområder.

§ 4.17 Midlertidige og flyttbare konstruksjoner og anlegg (jf. PBL § 11-9 nr. 6)

§ 4.17.1 Plassering av midlertidige og flyttbare konstruksjoner og anlegg

Plassering av midlertidige eller flyttbare konstruksjoner og anlegg må omsøkes i henhold til plan- og bygningsloven, og må ikke plasseres slik at de

- Kan skape forurensingsproblemer der de står, i sjøen eller i vassdrag.
- Er til hinder eller ulempe for allmenn ferdsel eller friluftsliv, eller for omgivelsene.
- Kommer nærmere bebyggelse eller innretninger som campingvogner, telt, e.l. enn 8 m.

§ 4.17.2 Forbud mot midlertidige konstruksjoner og anlegg i deler av kommunen

Innenfor følgende deler av Hvaler kommune er det forbudt å plassere midlertidige eller transportable konstruksjoner og anlegg:

a) Nærmere sjøen enn 100 m.

b) Nærmere sjøen enn 300 m på følgende kyststrekninger:
   - På Vesterøy fra bunnen av Salteribukta ved Papperhavn østover langs Vauerkilen, rundt nordenden av øya til Koven ved Skjelsbo.
   - På Spjærøy, fra Nygård brygge, rundt nordenden av øya til bunnen av Grønnetkilen, og langs Spjærkilen innenfor gangbrua.
   - På Asmaløy: Hele kyststrekningen.
   - På Kirkøy fra Karvika brygge i Holtekilen sørover mot Lauersvelgen og videre til det smaleste i Skipholmsundet ved Bølingshavn.

c) Nærmere riksveg, fylkesveg eller kommunal veg enn 100 m, unntatt for kortvarig rast (ikke overnatting) på parkeringsplass som hører til vegen.

Forbudet gjelder ikke

- Plassering av campingvogner, telt og lignende på område godkjent til campingplass.
- Plassering av campingvogn (1 stk) på bebygd boligeiendom i tilknytning til eksisterende bebyggelse.
- Telting som er tillatt etter friluftsloven.
- Konstruksjoner eller anlegg på bygge- eller anleggstomt.
- Konstruksjoner eller anlegg som er nødvendige for landbruket eller fiskerinæringen.

§ 4.17.3 Forbud mot oppankring av flytende hytter, husbåter og hoteller

Oppankring av flytende hytter, husbåter, hoteller, serveringssteder og lignende med forankring i sjøbunnen eller på land er ikke tillatt.

§ 4.18 Kulturminner (jf. PBL § 11-9 nr. 7)

§ 4.18.1 Generelle bestemmelser

a) Ingen må, uten at det er lovlig etter kulturminneloven § 8, sette i gang tiltak som er egnet til å skade, ødelegge, grave ut, flytte, forandre, tildekke, skjule eller på annen måte utilbørlig skjemme automatisk fredet kulturminne eller fremkalle fare for at dette kan skje, jf. kml § 3. For alle tiltak som kan komme til å virke inn på automatisk fredede kulturminner, må det søkes kulturminnemyndigheten om tillatelse etter kulturminneloven.

b) Dersom det under anleggsarbeider treffes på automatisk fredede kulturminner, eksempelvis i form av helleristninger, brent leire, keramikk, flint, groper med trekull og/eller brent stein etc., skal arbeidet øyeblikkelig stanses og Fylkeskonservatoren varsles, jf. kulturminneloven § 8.

c) Riving av bygninger eldre enn 1850 tillates ikke.

d) Ved søknad om tillatelse til tiltak på bygninger eldre enn 1930 skal tilstandsanalyse vedlegges søknaden. Analysen skal utarbeides i henhold til Norsk standard for tilstandsanalyse av verneverdige bygninger. Videre skal det leveres en estetisk redegjørelse, eksempelvis med fotografier, tegninger og beskrivelser.

e) Ved søknad om tillatelse til tiltak på bygninger eldre enn 1930 skal bygningselementer, tilbygg, påbygg, underbygg, samt tilsvarende, utføres med hensyn til, og med slektskap til bygningens opprinnelige byggestil, materialbruk og farger. Det gjelder blant annet valg av vindustyper, ytterdører, fasadekledning og taktekkingsmaterialer. Det skal legges vekt på bruk av tradisjonelle materialer som tegltak, trepanel og granitt. Takform og volumoppbygging skal ta utgangspunkt i tradisjonell lokal byggeskikk. Bebyggelsens preg av småskala (bygningenes høyde, gavlbredde, fasadelengde, osv.) skal opprettholdes. Store balkonger og verandaer, samt store sammenhengende glassflater, må unngås. Nye tiltak skal underordne seg hovedbygningen, men kan samtidig bygges som kontrast til det opprinnelige og tydelig vise referanser til samtiden. Kommunen kan kreve at fasadene føres tilbake til tidligere dokumentert utseende, eller til et fasadeuttrykk i samsvar med bygningens alder eller områdets karakter.

f) All skjøtsel, vedlikehold og istandsetting av verneverdige bygninger og kulturmiljøer, jf. blant annet kulturminneplan, skal skje på det enkelte kulturminnets/-miljøets premisser. Ved utbedring, reparasjon eller gjenoppføring skal opprinnelige bygningsdeler i størst mulig grad tas vare på og gjenbrukes i sin rette sammenheng.

g) Dersom kommunen ser det som nødvendig, kan kommunen sende søknad om tiltak på eksisterende bygg til Fylkeskonservatoren for uttalelse.

Retningslinje til § 4.18.1

i. Utomhusanlegg og elementer som brygger, terrasseringer, trapper, gjerder, stenstolper, stengarder, stenkjellere, gamle frukttrær, karaktertrær, med videre bør beholdes i landskapet. Nye utomhusanlegg skal i utforming og materialbruk tilpasses terrenget og harmonere med stedets karakter. Skjøtsel og utbedring skal skje ved bruk av tradisjonelle materialer og teknikker.

§ 4.18.2 Eiendommer med verneverdige bygninger

a) På eiendom med fritidsbolig som i henhold til kulturminneplanen har verdi som kulturminne kan kommunen tillate at det oppføres anneks, eller at eksisterende uthus innredes for varig opphold, forutsatt at hovedbygningen da kan bevares uendret eller tilbakeføres til opprinnelig utseende. På eksisterende uthus skal opprinnelig utseende, inkludert dører og vinduer, bevares. Eventuelt nytt anneks skal oppføres i tilknytning til fritidsboligen og utformes i tråd med lokal byggeskikk. Overskridelse av andre maksimale grenser for bebyggelse tillates ikke.

b) Tradisjonell fargesetting og materialbruk ut fra bygningens alder og byggeskikk tillates, også der dette vil kunne medføre noe mer eksponering.

§ 4.19 Havnivåstigning og stormflo (jf. PBL § 11-9 nr. 5)

a) Ny bebyggelse skal ikke ha overkant gulv lavere enn kote +2,5 moh. uten at det etableres tilstrekkelige avbøtende tiltak mot fare eller skade.

b) Ny teknisk infrastruktur som ikke bør stå under vann, som veier og pumpestasjoner, skal ikke etableres lavere enn kote +2,5 moh.

§ 4.20 Energiøkonomiseringstiltak (jf. PBL § 11-9 nr. 6 og 7)

a) Solcelleanlegg tillates på tak/kledning på bygning, så fremt følgende vilkår er oppfylt:
   - Anlegget må ikke medføre sjenerende refleksjon. Dette vurderes ut fra kommunens skjønn.
   - Anlegget må ikke komme i konflikt med kulturminneverdier, herunder retningslinjer for hensynssone kulturmiljø, verneverdier nevnt i kulturminneplan eller vernebestemmelser etter kulturminneloven.
   - Oppføring av anlegget må ikke være i strid med reguleringsplan, retningslinjer til hensynssone landskap eller vernebestemmelser etter naturmangfoldloven.

b) Konsesjonsfrie vindanlegg tillates på bebygd eiendom regulert eller avsatt til bebyggelse og anlegg så fremt følgende vilkår er oppfylt:
   - Tiltakets virkninger på landskapet og omkringliggende områder er avklart.
   - Støy, sol- og skyggeforhold og andre virkninger på omkringliggende områder er avklart.
   - Anlegget kommer ikke i konflikt med kulturminneverdier, herunder retningslinjer for hensynssone kulturmiljø, verneverdier nevnt i kulturminneplan eller vernebestemmelser etter kulturminneloven.
   - Oppføring av anlegget er ikke i strid med reguleringsplan, retningslinjer til hensynssone landskap eller vernebestemmelser etter naturmangfoldloven.
   - Konsensjonsfrie vindanlegg skal ligge innenfor et område med minimum årlig gjennomsnittlig vindhastighet på 7 m/s.

   Kommunen skal i tillegg gjøre en skjønnsmessig helhetsvurdering av om solcelleanlegg og konesjonsfrie vindanlegg kan tillates.

c) Ved utarbeiding av reguleringsplan skal planbeskrivelsen redegjøre for hvordan bebyggelsen er tenkt løst med hensyn til energieffektivitet.

Retningslinje til § 4.20

i. Ved nybygg og rehabilitering bør det velges energieffektive løsninger og energikilder som medfører lavest mulig klimagassutslipp.

ii. Nye bygg bør oppføres som passivhus eller lavenergihus.

§ 4.21 Bestemmelsesområde Skjærhalden (jf. PBL § 11-9 nr. 5, 6, 7 og 8)

a) Ved endringer av og tilbygg til eksisterende bebyggelse skal arkitektonisk stilart og historisk særpreg opprettholdes. Tilbygg skal tilpasses hovedbygget i volum, materialbruk og detaljering.

b) Ved endringer, tilbygg og nybygg innenfor etablerte bygningsmiljøer skal det legges vekt på tilpasning til eksisterende bebyggelse med hensyn til volumer, plassering, takformer, materialbruk og farger.

c) Bebyggelsens uttrykk skal være småskala og bygningsvolumene kompakte. Dersom fasadens bredde overstiger 12 m skal fasaden brytes opp i flere bygningsvolumer ved hjelp av tydelige sprang i fasaden. Takvinkelen skal være mellom 20 – 40 grader.

d) Bebyggelse med fasade ut mot Storveien eller Strandveien skal ha handel- og kontorlokaler i første etasje ut mot veien.

e) Av hensyn til kulturmiljøet skal veiene Granstuveien, Prestehavna, Løkka, Skomakerveien, Orestubben og Lillesand bevares med dagens bredde og ikke asfalteres.

f) Grad av utnytting kan være inntil 50 % BYA.

Retningslinje til § 4.21

i. Kommunen har som målsetting å utarbeide en Stedsanalyse for Skjærhalden. Når denne foreligger skal analysens funn og anbefalinger følges opp ved utarbeiding av arealstrategien til ny samfunnsdel, og utarbeiding av nye reguleringsplaner i området.

§ 4.22 Bestemmelsesområde p-kjeller (jf. PBL § 11-9 nr. 5)

Innenfor bestemmelsesområdet tillates parkeringshall i fjell.

§ 5 Bestemmelser knyttet til arealformål (jf. PBL §§ 11-9, 11-10 og 11-11)

§ 5.1 Bebyggelse og anlegg (jf. PBL § 11-7 pkt. 1)

Bebyggelse og anlegg, jf. PBL § 11-7 nr. 1, inkluderer arealformålet bebyggelse og anlegg, samt underformålene boligbebyggelse, fritidsbebyggelse, sentrumsformål, kjøpesenter, forretninger, bebyggelse for offentlig eller privat tjenesteyting, fritids- og turistformål, næringsvirksomhet, idrettsanlegg, andre typer anlegg, uteoppholdsarealer og grav- og urnelunder (nåværende og framtidig).

a) Innenfor felt BA1 (Kjølholt) tillates boligbebyggelse, offentlig eller privat tjenesteyting eller en kombinasjon av disse. Ved etablering av offentlig eller privat tjenesteyting er intensjonen primært tilrettelagte boliger for eldre med heldøgns pleie og omsorgstjenester som erstatning/supplement for dagens sykehjemsplasser.

b) I områder avsatt til bebyggelse og anlegg tillates ikke riving eller bruksendring av boliger for etablering av utleiehytter eller ferieleiligheter.

Retningslinjer til § 5.1

i. Arbeid i forbindelse med etablering av VA-anlegg og fiberkabel skal utføres skånsomt i forhold til terreng og natur.

ii. Anleggsbredden og terrenginngrepene skal holdes på et minimum og det skal tas hensyn til eksisterende vegetasjon. Ved alle terrenginngrep skal disse i ettertid tilbakestilles til opprinnelig tilstand i størst mulig grad.

iii. Alle rør/ledninger skal tildekkes med stedegne masser.

iv. Arbeidet må ikke føre til uønsket drenering eller hindringer av vanntilførselen. Gravearbeidene skal ikke føre til at vannets naturlige løp endres. Det skal tas særlig hensyn til drenering av dyrket mark.

v. Tiltaket må ikke føre til hindringer for allmennhetens muligheter til ferdsel og opphold. Anleggselementer som pumpestasjoner o.l. skal ikke eksponeres i landskapet

§ 5.1.1 Bestemmelser for boliger i områder avsatt til bebyggelse og anlegg (jf. PBL §§ 11-9 nr. 5 og 11-10)

a) Boliger skal primært oppføres i områder avsatt til underformålene boligbebyggelse og sentrumsformål. Det kan oppføres boliger i områder avsatt til hovedformål bebyggelse og anlegg uten underformål.

b) Plassering av ny bebyggelse skal være i harmoni med eksisterende bebyggelse hva angår avstand fra kommunal vei med mindre det går på bekostning av trafikksikkerheten. I områder uten tydelig struktur skal bebyggelsen ikke plasseres nærmere veikant enn 5 m. Avstand må også avklares etter vegloven.

c) Maksimal størrelse per anneks/garasje/uthus er 50 m² BYA/BRA. Møne- og gesimshøyde skal ikke overstige henholdsvis 6 m og 4,5 m. Anneks/garasje/uthus skal oppføres i tilknytning til bolighus og utformes i tråd med lokal byggeskikk.

d) Alle tiltak etter plan- og bygningslovens § 1-6 første ledd, skal tilpasses det eksisterende terrenget og utformes på en slik måte at de eksponeres minst mulig.

e) Det skal utarbeides fasadetegninger som viser eksisterende og framtidig terrengnivå. Eksakt plassering skal vises ved kotehøyde på bygninger og kjørevei.

f) Ved etablering av boligbebyggelse på felt B2 (Rødsfjellet) skal det sikres gangadkomst gjennom feltet til friluftsområdene på østsiden av Asmaløy.

g) Grad av utnytting per tomt skal ikke overstige bruksareal (BRA) 30%. Overskridelse av utnyttingsgraden krever reguleringsplan.

Retningslinje til § 5.1.1

i. Gjennom reguleringsplan kan det fastsettes boligtyper og -størrelser for å kunne tilby et bredere spekter. I Hvaler kommune er det spesielt behov for mindre boliger og leiligheter egnet for nyetablerte og eldre.

ii. Retningsgivende tetthet er 1,5 – 3 boenheter per daa.

§ 5.1.1.1 Minste uteoppholdsareal (MUA) og lekeareal (jf. PBL § 11-9 nr. 5 og § 11-10)

a) Ved utarbeiding av nye reguleringsplaner skal det settes av uteoppholdsareal i henhold til underliggende tabell. MUA skal fortrinnsvis opparbeides som grønnstruktur med plass til lek og opphold. MUA skal ikke kunne brukes til parkering. Opparbeiding av MUA skal sikres med rekkefølgebestemmelse. Følgende arealer kan beregnes som uteoppholdsareal:
- Felles oppholdsareal
- Private hager
- Balkonger og (tak)terrasser

Bebyggelsestype	MUA for felles opphold
Enebolig	150 m^2
Leilighet/sekundærbolig/andre boligtyper	50 m^2

b) Ved utarbeiding av nye reguleringsplaner skal det settes av lekeareal på bakkeplan i henhold til underliggende tabell. Lekeareal vises i reguleringsplankart med eget planformål *lekeplass*. Opparbeiding av lekeareal skal sikres med rekkefølgebestemmelse.

På grunn av terrenget er framtidig boligområde på Heggane (omfattet av sone H810_1) unntatt kravet om at grendelekeplassen må ha jevn flate egnet for ballspill.

Nærlekeplass			Grendelekeplass		
For antall enheter	Maks avstand	Min størrelse	For antall enheter	Maks avstand	Min størrelse
Maks. hver 30. boenhet	150 m	5 m^2/boenhet Minimum 100 m^2	Over 30 boenheter	350 m	1,5 daa
Funksjon: lekeplass for barn 0 – 12 år			Funksjon: areal for særlig plasskrevende lek som ballspill, skøyter, byggelek og lignende.		
Krav: sandkasse, benk, klatreredskap, huske og ett lekeapparat til, samt fast dekke flatt nok til trehjulsykling, manøvrering av rullestol og frasetting av barnevogn.			Krav: minst 50 % av arealet skal være jevn flate egnet for ballspill. Plassen skal også ha park- eller naturareal med slitesterk trevegetasjon der bygging av lekehytter etc. er tillatt.		

Retningslinje til § 5.1.1.1

i. Utearealene skal fortrinnsvis legges på den delen av tomta som har de beste solforholdene.

ii. Arealet til grendelekeplass kan deles på mindre enheter, men ingen mindre enn 0,5 daa.

iii. Kravet til grendelekeplass kommer i tillegg til, ikke istedenfor, krav til nærlekeplass ved prosjekter med over 30 boenheter.

iv. Lokale leke- og oppholdsarealer for barn og unge skal vurderes før man velger plassering for boliger og veier. Steder som allerede er tatt i bruk av barn som naturlige lekeområder bør sikres som del av framtidige lekeplasser eller uteområder.

v. Arealer til lek og uteopphold skal være betryggende sikret og ha sikker adkomst.

vi. Arealer brattere enn 1:3, smalere enn 2 m og støybelastede områder regnes ikke med som leke- eller uteoppholdsareal.

§ 5.1.2 Bestemmelser for fritidsboliger innenfor områder avsatt til bebyggelse og anlegg (jf. PBL §§ 11-9 nr. 5, 6 og 8 og 11-10 nr. 2)

Innenfor arealformål bebyggelse og anlegg med alle underformål og kombinerte formål (nåværende og framtidig) er oppføring av ny fritidsbolig eller bruksendring til fritidsbolig ikke tillatt. Dette betyr blant annet følgende (listen er ikke uttømmende);

- Riving og gjenoppføring er ikke tillatt.
- Bruksendring og innredning av eksisterende bygninger, for eksempel sjøboder, uthus, landbruksbebyggelse eller lignende til fritidsbebyggelse er ikke tillatt.

Unntatt fra forbudet er ny fritidsbebyggelse i områder avsatt til framtidig fritidsbebyggelse. I sistnevnte områder kan det etableres nye fritidsboliger og tillates utvikling av eksisterende bebyggelse etter følgende bestemmelser;

a) Felt BFR 1 – 7 (Søndre Sandøy): Etter behandling av enkeltvise søknader tillates etablering av nye fritidsboliger innenfor formålet. Antall nye fritidsboliger er angitt i disposisjonsplan for Søndre Sandøy vedtatt 1979. Ettersom det er mange automatisk fredete kulturminner i området, skal plassering av ny bebyggelse godkjennes av Fylkeskonservator. For øvrig gjelder bestemmelsene § 5.2.4 og § 5.2.5 for både ny og eksisterende bebyggelse.

b) Felt BFR 8 (Holtefeltet): Etter behandling av enkeltvise søknader tillates etablering av nye hytter i tråd med disposisjonsplan for Holte hyttefelt datert 1.9.1969. Disposisjonsplanen tillater maksimalt 100 hytter på feltet som helhet. Det kreves 1 biloppstillingsplass per ny hytte opparbeidet på felles parkeringsplass. Bebyggelsen skal plasseres slik at den ikke blir synlig fra fylkesveien eller fra sjøen, og bør ellers være i tråd med disposisjonsplanen. For øvrig gjelder bestemmelsene i §§ 5.2.4 og 5.2.5 for både ny og eksisterende bebyggelse.

c) Felt BFR 9 (Kjølholtåsen): Etter behandling av enkeltvis søknad tillates etablering av én ny hytte. For øvrig gjelder bestemmelsene i § 5.2.4 og § 5.2.5.

d) Felt BFR 10 – 14 (Laenga, Sand/Basto, Litoppen, Huser/Skipstad og Røsseberget): nye fritidsboliger kan ikke etableres før området inngår i reguleringsplan. Reguleringsarbeidet skal ivareta følgende forhold:
   - Reguleringsplanen skal vise tomtestruktur med tomtestørrelse på ca. 1 daa per hytte.
   - Reguleringsplanen skal vise bebyggelsens plassering, adkomst og parkering for både nye og eksisterende hytter.
   - Bebyggelsen skal plasseres så lite synlig som mulig, spesielt sett fra sjøen og viktige ferdselsårer.
   - Parkering skal løses i felles parkeringsplasser. Det er ikke ønskelig med kjøring fram til den enkelte hytte.
   - Forholdet til eventuelt sikrede friluftsområder innenfor planområdet skal avklares og allmennhetens rett til ferdsel sikres.
   - Skjermende og avgrensende grønnstruktur skal bevares.
   - Reguleringsplanen bør omfatte et større område enn området for framtidig fritidsbebyggelse for å kunne sikre blant annet grønnstruktur, infrastruktur og landskapshensyn.

For eksisterende hytter gjelder, med mindre annet er bestemt i reguleringsplan, bestemmelsene § 5.2.4 og § 5.2.5.

§ 5.1.3 Bestemmelser for næringsbebyggelse innenfor områder avsatt til bebyggelse og anlegg (jf. PBL §§ 11-9 nr. 8 og 11-10)

a) Næringsbebyggelse skal primært oppføres i områder med underformål knyttet til næringsvirksomhet. Det kan drives næringsvirksomhet på arealer avsatt til hovedformål bebyggelse og anlegg uten underformål, der det lar seg forene med omgivelsene med hensyn til støy, støv, lukt, trafikk, med videre. Større bygge- og anleggstiltak og andre tiltak som kan få vesentlige virkninger for miljø og samfunn, krever reguleringsplan.
b) Maksimal høyde for bebyggelsen på område FN3 (Stokken) skal ikke overstige kote +10 moh. Bygninger og anlegg skal ha en dempet utforming og særlig høy estetisk kvalitet, både i seg selv og i forhold til omgivelsene.

§ 5.1.4 Sentrumsformål

Innenfor underformålet sentrumsformål i Ødegårdskilen tillates ikke nye boenheter eller hotell/overnatting.

§ 5.1.5 Idrettsanlegg (jf. PBL § 11-9 nr. 5 og 11-10)

Idrettsbanen på Rove tillates benyttet til langtidsparkering.

§ 5.1.6 Bestemmelser for områder avsatt til kombinerte bebyggelse og anleggsformål (jf. PBL § 11-9 nr. 5, 6 og 8 og § 11-10)

a) Innenfor felt BKB1 (Dypedalsåsen) tillates boligbebyggelse og offentlig eller privat tjenesteyting.

b) Innenfor felt BKB2 (Dypedal) tillates videreføring av dagens boligbebyggelse og etablering av ny bebyggelse til fritids- og turistformål (utleiehytter) for bruk i fisketurisme. Ved utarbeiding av reguleringsplan skal følgende forhold ivaretas:
   - Reguleringsplanen skal vise plassering av ny bebyggelse. Bebyggelsen skal plasseres så skånsomt som mulig i terrenget og være minst mulig eksponert.
   - Reguleringsplanen skal sikre allmennhetens ferdsel og tilgang til strandkanten og sjøen.
   - Reguleringsplanen skal sikre tilfredsstillende parkeringsløsninger.
   - Det tillates ikke etablering av nye boenheter.

c) Innenfor felt BKB3 (Dypedal) tillates boligbebyggelse og næringsbebyggelse.

d) Innenfor felt BKB4 (Sand) tillates bebyggelse til fritids- og turistformål og næringsbebyggelse (hotell og bevertning). Underformålene kontor, industri, lager og vegserviceanlegg tillates ikke. Reguleringsplan for området skal ivareta følgende forhold:
   - Planen skal vurdere plassering og høyder for best å ivareta terreng og landskapsbilde. Spesielt viktig er å bevare landskapsbildet sett fra nasjonalparken.
   - Planen skal avklare type virksomhet samt plassering og andel av arealet for hver virksomhetstype.
   - Allmennhetens ferdsel i området skal sikres.

e) Innenfor felt BKB5 (Skipstadsand) tillates boligbebyggelse og næringsbebyggelse.

f) Innenfor felt BKB6 (Stentippen vest) tillates råstoffutvinning og næringsbebyggelse. og ved BKB7 (Stentippen øst) tillates næringsbebyggelse.

g) Innenfor felt BKB8 (Hvaler gjestgiveri) tillates bebyggelse til fritids- og turistformål og næringsbebyggelse (hotell og bevertning). Underformålene kontor, industri, lager og vegserviceanlegg tillates ikke.

h) Innenfor felt BKB9 (Sandbrekke) tillates bebyggelse til fritids- og turistformål og næringsbebyggelse (hotell og bevertning). Underformålene kontor, industri, lager og vegserviceanlegg tillates ikke.

§ 5.1.7 Bestemmelser for områder avsatt til fritids- og turistformål (jf. PBL §§ 11-9 nr. 5 og 11-10)

a) Innenfor felt BFT1 (Sauevika) tillates videreføring og -utvikling av leirsted.

b) Innenfor felt BFT2 (Nordneset) tillates videreføring og -utvikling av campingplass og utleiehytter.

c) Innenfor felt BFT3 (Tredalen) tillates videreføring og -utvikling av leirsted.

d) Innenfor felt BFT4 (Tjeldholmen) tillates videreføring og -utvikling av leirsted.

e) Innenfor felt BFT5 (Listranda) tillates campingplass. Alle tiltak skal utføres på en slik måte at arealet med enkle grep kan tilbakeføres til landbruksformål.

f) Innenfor felt BFT6 (Akerøya) tillates videreføring av friluftsanlegg for overnatting/leirsted. I tillegg til eksisterende bygninger tillates mindre bygg innenfor området for fritidsformål for å tilrettelegge for informasjon, opprettholde den ornitologiske stasjonen for merking av fugl samt styrke friluftslivet, jf. verneforskriften.

g) Innenfor felt BFT7 (Tobakksbukta) tillates etablering av utleiehytter.

h) Innenfor felt BFT8 (Stakhalden) tillates videreføring og -utvikling av utleiehytter.

i) Innenfor felt BFT9 (Kjølholt) tillates etablering av utleiehytter.

j) Innenfor felt BFT10 (Homlungen) tillates videreføring av friluftsanlegg for overnatting/leirsted. Bebyggelsen på Homlungen er fredet og skal ikke utvides.

k) Innenfor felt BFT11 (Lauer) tillates videreføring og -utvikling av friluftsanlegg for overnatting/leirsted.

l) Innenfor felt BFT12 og FFT2 (Makø) tillates videreføring og -utvikling av leirsted. Ved tiltak innenfor området FFT2 kreves reguleringsplan. Reguleringsplanen skal ivareta følgende forhold:
   - naturmangfold
   - allmennhetens rett til ferdsel
   - bebyggelsen skal tilpasses eksisterende terreng og plasseres minst mulig eksponert mot sjø

§ 5.1.8 Andre typer bebyggelse og anlegg (jf. PBL §§ 11-9 nr. 5, 6 og 8 og 11-10)

a) Innenfor felt BAB1 (Bekkene) tillates massegjenvinningsanlegg for håndtering av rene masser. Ved utarbeiding av reguleringsplan skal det utarbeides en landskapsplan som blant annet skal vise terrengformer/-profiler og beplanting underveis og etter endt bruk av området.

b) Innenfor felt BAB2 – 9 (Liløkkeveien, Brekkerød, Røssbakken, Urdalsveien, Edholmen, Kjølholt og Buvikveien) tillates båtopplag.

§ 5.2 LNF-områder for spredt bolig-, fritids- eller næringsbebyggelse (jf. PBL § 11-11)

Innenfor 100-metersbeltet gjelder byggeforbudet etter PBL § 1-8 andre ledd, der ikke annen byggegrense er fastsatt i kommuneplankartet eller i reguleringsplan, jf. § 2.3. I kommuneplankartet er byggegrensen vist som juridisk linje *forbudsgrense sjø*. I LNF-områder for spredt bolig-, fritids- eller næringsbebyggelse (nåværende og framtidig) gjelder for øvrig følgende bestemmelser;

a) Tiltak som er nødvendig i forbindelse med tradisjonell jord-, skog-, og utmarksnæring tillates, jf. § 5.2.1 og § 5.2.2.

b) Det er ikke tillatt å etablere nye fritidsboliger. Dette inkluderer blant annet følgende (listen er ikke uttømmende);
   - Riving og gjenoppføring er ikke tillatt.

- Bruksendring og innredning av eksisterende bygninger, for eksempel boliger, sjøboder, uthus, landbruksbebyggelse eller lignende til fritidsbebyggelse er ikke tillatt.

c) Det er ikke tillatt å etablere ny bolig- eller næringsbebyggelse/nye enheter.

d) Deling av grunneiendom er ikke tillatt. Unntak er fradeling til uendret bruk og fradeling til landbruksformål.

e) Mindre tilretteleggingstiltak for allment friluftsliv tillates i form av for eksempel tursti, toalett, skilting og badeplasser under forutsetning av at tiltaket ikke beslaglegger dyrket mark, eller er i strid med andre viktige landbruks-, natur- eller friluftsinteresser.

f) Etablering av separate avløpsanlegg mindre enn 50 PE er tillatt dersom de ikke er i konflikt med viktige landbruks-, natur-, frilufts- eller kulturminneinteresser. På tilsvarende betingelser er etablering av stikkledninger for tilknytning til kommunalt vann- og avløpsanlegg tillatt.

Retningslinjer til § 5.2

i. Liste med gårds- og bruksnummer samt eventuelt festenummer for kategoriene næringsbebyggelse, boligbebyggelse og fritidsbebyggelse i LNF-spredt områder, ligger vedlagt planbestemmelsene. Listen er veiledende for hvilke eiendommer LNF-spredt bestemmelsene gjelder for. Dataene er hentet direkte fra matrikkelen og det må tas forbehold om feilregistreringer. Den faktiske godkjente bruken av den eksisterende bebyggelsen må vurderes nærmere i hver enkelt sak.

ii. Arbeid i forbindelse med etablering av VA-anlegg og fiberkabel skal utføres skånsomt i forhold til terreng og natur.

iii. Anleggsbredden og terrenginngrepene skal holdes på et minimum og det skal tas hensyn til eksisterende vegetasjon. Ved alle terrenginngrep skal disse i ettertid tilbakestilles til opprinnelig tilstand i størst mulig grad.

iv. Alle rør/ledninger skal tildekkes med stedegne masser.

v. Arbeidet må ikke føre til uønsket drenering eller hindringer av vanntilførselen. Gravearbeidene skal ikke føre til at vannets naturlige løp endres. Det skal tas særlig hensyn til drenering av dyrket mark.

vi. Tiltaket må ikke føre til hindringer for allmennhetens muligheter til ferdsel og opphold. Anleggselementer som pumpestasjoner o.l. skal ikke eksponeres i landskapet.

§ 5.2.1 Bestemmelser for landbruksbebyggelse i LNF-områder for spredt bebyggelse (jf. PBL § 11-11 nr. 1)

a) Nye driftsbygninger og konstruksjoner i landbruket skal dimensjoneres i samsvar med faktiske, driftsmessige behov. Behovet skal dokumenteres.

b) Driftsbygninger tillates oppført med bebygd areal (BYA) på inntil 500 m^2. Dette omfatter også tilbygg dersom bygningens totale areal inkludert tilbygg ikke overstiger 500 m^2 BYA.

c) Utvidelse av gårdstun, opparbeidelse av lagerplass og uteareal i forbindelse med landbruksdrift kan tillates med inntil 500 m^2.

d) Landbruksbebyggelsens mønehøyde skal ikke overstige 10 m, målt fra gjennomsnittlig planert terreng. Bebyggelsen skal ha saltak med takvinkel 25 – 35 grader.

e) Ny landbruksbebyggelse inklusive våningshus skal plasseres i direkte tilknytning til eksiterende gårdstun og gis en god plassering med hensyn til vegetasjon og landskapsbilde. Bebyggelsen skal utformes i tråd med lokal byggeskikk med hensyn til materialvalg, formspråk, fargebruk og detaljering. Dersom kommunen vurderer ønsket lokalisering til ikke å

være forsvarlig ut fra jordvernhensyn og/eller bo- og driftsmessige forhold, kan kommunen kreve annen plassering.

§ 5.2.2 Bestemmelser for annen næringsvirksomhet i tilknytning til landbruk i LNF-områder for spredt bebyggelse (jf. PBL § 11-11 nr. 2)

a) Næringsvirksomhet som ikke faller inn under det tradisjonelle landbruksbegrepet tillates kun dersom:
   - Virksomheten kan innpasses i eksisterende gårdstun.
   - Virksomheten ikke krever vesentlig ombygging av bygninger.
   - Virksomheten ikke legger beslag på bygninger eller annet areal som til enhver tid er nødvendige for landbruksdriften.
   - Virksomheten ikke medfører tiltak som kommer i konflikt med kulturminneverdier.

b) Arealer og bygninger som brukes til næringsvirksomhet som ikke faller inn under landbruksbegrepet tillates ikke fradelt fra grunneiendommen.

c) Ny virksomhet skal ikke tilføre vesentlig belastning på omgivelsene.

d) Føringene i veilederen «Garden som ressurs» H-2401 skal følges.

§ 5.2.3 Bestemmelser for boliger i LNF-områder for spredt bebyggelse (jf. PBL § 11-11 nr. 2)

Det tillates ikke etablering av nye boliger/boenheter innenfor formålet. For eksisterende boliger kan det etter behandling av enkeltvise søknader tillates utvikling etter følgende bestemmelser;

a) Boligtomtas samlede bygningsmasse skal ikke overstige 300 m² bebygd areal (BYA).

b) Plassering av ny bebyggelse skal være i harmoni med eksisterende bebyggelse hva angår avstand fra kommunal vei med mindre det går på bekostning av trafikksikkerheten. I områder uten tydelig struktur skal bebyggelsen ikke plasseres nærmere veikant enn 5 m. Avstand må også avklares etter vegloven.

c) Møne- og gesimshøyde for bolig skal ikke overstige henholdsvis 7,5 m og 6,5 m.

d) Maksimal størrelse per anneks/garasje/uthus er 50 m² BYA/BRA. Møne- og gesimshøyde skal ikke overstige henholdsvis 6 m og 4,5 m. Anneks/garasje/uthus skal oppføres i tilknytning til bolighus og utformes i tråd med lokal byggeskikk.

e) Bygningenes høyde, gavlbredde, fasadelengde, med videre skal gi bebyggelsen preg av småskala.

f) Alle tiltak etter plan- og bygningslovens § 1-6 første ledd, skal tilpasses det eksisterende terrenget og utformes på en slik måte at det eksponeres minst mulig. Store terrenginngrep tillates ikke. Se for øvrig estetikkbestemmelsene i § 4.15.

g) Det skal utarbeides fasadetegninger som viser eksisterende og framtidig terrengnivå. Eksakt plassering skal vises ved kotehøyde på bygninger og kjørevei.

§ 5.2.4 Bestemmelser for fritidsboliger i LNF-områder for spredt bebyggelse (jf. PBL § 11-11 nr. 2)

Innenfor arealformål spredt bolig-, fritids- eller næringsbebyggelse (nåværende og framtidig) er oppføring av ny fritidsbolig eller bruksendring til fritidsbolig ikke tillatt. Dette betyr blant annet følgende (listen er ikke uttømmende);

- Riving og gjenoppføring er ikke tillatt.
- Bruksendring og innredning av eksisterende bygninger, for eksempel sjøboder, uthus, landbruksbebyggelse eller lignende til fritidsbebyggelse er ikke tillatt.

For eksisterende fritidsboliger kan det etter behandling av enkeltvise søknader tillates utvikling etter følgende bestemmelser;

a) På hver eiendom tillates kun én bygning med én bruksenhet. Frittstående uthus og anneks tillates ikke utvidet. Bebyggelsen innenfor en eiendom skal etter utvidelse ikke kunne fungere som flere selvstendige hytte-/bruksenheter.

b) Samlet bruksareal (BRA) for bebyggelse på fritidseiendom skal ikke overstige 90 m^2. Unntatt fra dette er fritidsboliger beliggende i åpne områder bak strandsonen, jf. § 5.2.5, og i sonen mellom forbudsgrense sjø og 100-meterslinjen, jf. § 5.2.6.

c) Der bebyggelsens størrelse allerede er lik, eller overskrider maksimal størrelse, tillates ikke utvidelser. Vesentlig utvidelse (over 50% økning av BRA) tillates ikke.

d) Maksimal gesimshøyde er 3,5 m og maksimal mønehøyde er 5 m. For bygninger med pulttak og flate tak skal gesimshøyde ikke overstige 4 m. Høyden måles fra gjennomsnittlig naturlig eksisterende terreng. Unntatt fra dette er fritidsboliger beliggende i sonen mellom forbudsgrense sjø og 100-meterslinjen, jf. § 5.2.6.

e) Maksimal fasadelengde skal ikke overstige 14 m. I eksponert retning mot sjøen tillates maksimalt 12 m fasadelengde. Unntatt fra dette er fritidsboliger beliggende i åpne områder bak strandsonen, jf. § 5.2.5, og i sonen mellom forbudsgrense sjø og 100-meterslinjen, jf. § 5.2.6.

f) All bebyggelse skal tilpasses det naturlige terreng og utformes på en slik måte at den eksponeres minst mulig. Dette får betydning for høyde, takform, materialvalg og fargesetting. Det skal brukes ikke-reflekterende materialer og avdempede, naturtilpassede farger, også på belistning, vinduer og andre bygningsdetaljer. Irreversible terrenginngrep som sprenging, splitting og skjæring av fjell tillates ikke. Stedegen og skjermende vegetasjon skal bevares i størst mulig grad.

g) Oppføring av frittliggende terrasse, frittliggende opparbeidet uteplass, frittliggende trapper og lignende tillates ikke.

h) Opparbeidet uteplass, terrasse, veranda, utendørs gangareal og trapper tilknyttet hytte kan tillates med samlet areal inntil 40 m^2. Verandaer, terrasser og uteplasser skal tilpasses det naturlig eksisterende terreng og ligge lavest mulig. Det tillates ikke takoppbygg, takterrasse, balkong, veranda eller utvendig gangareal eller lignende elementer over 1. etasjes plan.

i) Svømmebasseng, badestamp, utedusj, levegger og lignende kan tillates som del av terrasse innenfor rammene i bokstav h).

j) Innhegning av eiendommer eller oppføring av gjerder og frittstående levegger er ikke tillatt.

k) Det er ikke tillatt å utvide etablerte adkomstveier, eller anlegge nye veier, parkeringsplasser, gangstier eller andre elementer.

l) Ved gjenoppføring etter for eksempel brann eller annen skade, skal ny situasjon som hovedregel medføre mindre eksponering og styrke friluftslivets vilkår. Hensynet til disse forhold skal legges til grunn for vurdering av om ny bebyggelse kan gis samme plassering som tidligere.

m) Riving forutsetter at bebyggelsen kan rives uten at det etterlater spor i naturen.

***Retningslinjer** til § 5.2.4*

i. Der det allerede er flere hytteenheter på en eiendom gjelder bestemmelsene for hver enkelt hytteenhet.

§ 5.2.5 Særskilte bestemmelser for fritidsboliger i LNF-områder for spredt bebyggelse innenfor bestemmelsesområde åpne områder (jf. PBL § 11-11 nr. 2)

a) Samlet bruksareal (BRA) for bebyggelse på fritidseiendom skal ikke overstige 125 m^2.

b) Maksimal fasadelengde skal ikke overstige 16 m.

c) For øvrig gjelder bestemmelsene i § 5.2.4.

§ 5.2.6 Særskilte bestemmelser for fritidsboliger i LNF-områder for spredt bebygglse mellom forbudsgrense sjø og 100-meterslinjen (sone # 1 i plankart) (jf. PBL § 11-11 nr. 2)

a) Samlet bruksareal (BRA) for bebyggelse på fritidseiendom skal ikke overstige 70 m^2.

b) For å tillate riving/nybygg eller utvidelse av eksisterende bruksareal eller høyde kreves at bebyggelsen samles i én bygning. Eventuelt uthus/anneks skal være revet før tilbygg/nybygg tas i bruk. Unntatt fra dette er etablering av anneks som omfattes av § 4.18.2 a).

c) Maksimal mønehøyde er 4,5 m og maksimal gesimshøyde er 3,5 m. For bygninger med pulttak og flate tak skal gesimshøyde ikke overstige 4 m. Høyden måles fra gjennomsnittlig naturlig eksisterende terreng. Det skal utarbeides fasadetegninger som viser eksisterende terrengnivå.

d) Maksimal fasadelengde skal ikke overstige 12 m. I eksponert retning mot sjøen tillates maksimalt 10 m fasadelengde.

e) For øvrig gjelder bestemmelsene i § 5.2.4.

§ 5.3 Bruk og vern av sjø og vassdrag med tilhørende strandsone (jf. PBL § 11-11 nr. 3)

Områdene er avsatt til bruk og vern av sjø og vassdrag med tilhørende strandsone, ferdsel, farleder, småbåthavn, naturområde, friluftsområde og fiske. Tiltak som kan påvirke sikkerheten eller framkommeligheten i sjø krever tillatelse etter havne- og farvannsloven i tillegg til plan- og bygningsloven.

a) Nye og utvidelse av eksisterende brygger tillates kun innenfor områder avsatt til småbåthavn.

b) Nye bøyer og moringer tillates kun innenfor områder avsatt til småbåthavn.

c) Tiltak som hindrer allmenhetens rett til ferdsel er ikke tillatt.

d) Mudring er et søknadspliktig tiltak, og kan kun tillates innenfor områder avsatt til småbåthavn.

Retningslinjer til § 5.3

i. Ved behandling av eventuelle dispensasjonssøknader fra forbudet mot nye og utvidelse av eksisterende brygger utenfor areal avsatt til småbåthavn, vil blant annet samling av båtplasser og reduksjon i antall brygger være viktige vurderingsmomenter.

§ 5.3.1 Bestemmelser for småbåthavner (jf. PBL § 11-11 nr. 3)

a) Etablering av nye og utvidelse av eksisterende småbåthavner/brygger kan ikke skje før anlegget er del av en reguleringsplan. Reguleringsplanen skal fastsette småbåthavnens utstrekning både i sjø og på land. Unntatt fra kravet om reguleringsplan er brygger omfattet av § 4.2 g).

b) Tilstrekkelige landarealer for parkering/manøvrering, samt sikker adkomst er en forutsetning for utvidelse av dagens virksomhet.

c) I bryggeanlegg med 10 båtplasser eller mer skal det settes av merkede gjesteplasser til bruk for allmennheten.

d) Ved etablering av ny/utvidet småbåthavn i felt SH1 (Korshavn) skal fergeleiet opprettholdes som beredskapstiltak.

e) Ved utvidelse av eldre stolpebryggeanlegg skal verdien av å videreføre stolpebrygge vurderes i forhold til kulturlandskapet.

Retningslinjer til § 5.3.1

i. Ved regulering av småbåthavner skal miljøbelastningen på omgivelsene i form av støy, trafikk, adkomstforhold i sjøen og på land, parkering, opplag, forurensninger, bunnforhold, landskapstilpasning samt skjerming mot naboer og lignende utredes. Behovet for båtutsettingsrampe for småbåt på henger og stativ for kajakk/kano skal vurderes.

ii. Mudring bør unngås.

iii. Grunne områder bør bevares som naturområde eller badeplass.

§ 5.3.2 Bestemmelser for områder avsatt til naturområde i sjø (jf. PBL § 11-11 nr. 3)

Områdene som er avsatt til naturområde i sjø skal være inngrepsfrie soner. Områdene er utløp for ørretbekker og andre grunne sjøområder. Her tillates ikke endringer på eksisterende brygger og VA-ledninger skal ikke etableres eller endres. Mudring tillates ikke.

Retningslinje til § 5.3.2

i. For ny småbåthavn ved Dypedal: Eksisterende steinbrygge gjennom naturområde i sjø kan opprettholdes som adkomst til bryggeanlegget.

§ 5.3.3 Bestemmelser for områder avsatt til fiske (jf. PBL § 11-11 nr. 3)

Områdene som er avsatt til fiske har i tillegg til verdi for fiskerinæringen også ofte stor verdi for friluftslivet. Her tillates ikke endringer på eksisterende brygger. Mudring tillates ikke.

§ 5.3.4 Bestemmelser om akvakultur

Innenfor areal avsatt til kombinert formål farled, ferdsel, fiske, akvakultur, natur og friluftsområder kan det tillates anlegg for akvakultur. Lokalisering av akvakulturanlegg skal skje etter en avveining der interessene for natur, ferdsel, fiske og friluftsliv ikke blir vesentlig skadelidende. Avveiningen skal skje i forbindelse med at det gis tillatelse etter akvakulturloven, og havne- og farvannsloven.

Matrikkelrapport for Grunneiendom 3110-10/60/0

Bruksnavn	FURULUND	Beregnet areal	7 114.4
Etablert dato	22.04.1971	Historisk oppgitt areal	6 000.0
Oppdatert dato	17.09.2025	Historisk arealkilde	9 - Annen arealkilde
Skyld	0.01	Antall teiger	1
Kommunenummer	3110	Kommunenavn	HVALER

- [x] Tinglyst
- [ ] Avklarte eiere
- [ ] Har festegrunn
- [ ] Bestående
- [ ] Har grunnforurensning
- [ ] Mangel matrikkelføring
- [ ] Seksjonert
- [ ] Har kulturminner
- [ ] Har anmerket klage

Tinglyste eierforhold

Navn	Pers.nr/org.nr.	Rolle	Status	Adresse	Andel
STEIN MORTEN JOHANSEN	25035745508	H - Hjemmelshaver	B - Bosatt		1/1

Forretninger

Forretningstype	Forretningsdato	Matrikkelført	Saksreferanse	Involverte
ON - Omnummerering	01.01.2024	01.01.2024		
ON - Omnummerering	01.01.2020	01.01.2020		
OP - Oppmålingsforretning	13.08.2015	09.09.2015	2015/1068	
OP - Oppmålingsforretning	13.08.2015	09.09.2015	2015/1065	
SK - Skylddeling	22.04.1971			

Grunnforurensing registrert på eiendommen

Lokalitetsnr	Lokalitetsnavn	Påvirkningsgrad	Myndighet	Matrikkelføringsdato

Kulturminner

Kategori	Art	Vernetype	Matrikkelført	Lokalitetsnummer

Krav om jordskifte

Jordskiftereferanse	Ført dato

Grunnerverv

Grunnervervreferanse	Ført dato

Klage

Klagereferanse	Gjelder	Ført dato

Teiger

Hovedteig	Avklart eiere	Tvist	Flere mat. enheter	Ureg. jordsameie	Datafangstdato	Ber.areal	Arealmerknad
☑	☐	☐	☐	☐		7 114.4	

Bygninger

Bygningsnr	Lnr	Type	Status
15145447	0	161 - Fritidsbygg(hyttersommerh. ol	TB - Tatt i bruk
146824595	0	182 - Garasjeuth.anneks til fritidb	TB - Tatt i bruk

Bygning 15145447: 161 - Fritidsbygg(hyttersommerh. ol

Opprinnelseskode	T - Generert pga tilbygg	BRA Bolig	0.0
Antall boenheter	0	BRA Annet	90.0
Antall etasjer	1	BRA Totalt	90.0
Avløp		Har heis	☐
Har kulturminner	☐	Har sefrakminne	☐

Bygningsstatushistorikk

Bygningsstatus	Dato	Registrert dato
TB - Tatt i bruk		22.05.2006
EB - Endre bygningsdata	07.04.2026	07.04.2026
EB - Endre bygningsdata	07.04.2026	07.04.2026
EB - Endre bygningsdata	19.11.2020	19.11.2020

Bruksenheter

Type	Leilighetsnr.	BRA	Rom	Bad	Kjøkken

F - Fritidsbolig	H0101	90.0	6	1	1 - Kjøkken

Etasjer

Etasje	Boenheter	BRA Bolig	BRA Annet	BRA Totalt	Alt. areal
H01	0	0.0	90.0	90.0	0.0

Bygningsendringer

Bygningsendring	Endringskode	Status	Oppdateringsdato
15145447-1	T - Tilbygg	FA - Ferdigattest	07.04.2026

Arealendringer

Etasje	Boenheter	BRA bolig	BRA annet	BRA totalt	BTA bolig	BTA annet	BTA totalt
H01	0	0.0	54.0	54.0	0.0	0.0	0.0

Statuser for bygningsendring

Status	Dato	Registrert dato
RA - Rammetillatelse	21.09.1993	15.10.1993
IG - Igangsettingstillatelse	08.10.1993	15.11.1994
TB - Tatt i bruk	24.10.1994	15.11.1994
FA - Ferdigattest	03.07.1996	07.04.2026
EB - Endre bygningsdata	16.04.2025	16.04.2025

Bygning 146824595: 182 - Garasjeuth.anneks til fritidb

Opprinnelseskode	M - Massivregistrering	BRA Bolig	0.0
Antall boenheter	0	BRA Annet	0.0
Antall etasjer	0	BRA Totalt	0.0
Avløp		Har heis	☐
Har kulturminner	☐	Har sefrakminne	☐

Bygningsstatushistorikk

Bygningsstatus	Dato	Registrert dato
TB - Tatt i bruk		22.05.2006

Bruksenheter

Type	Leilighetsnr.	BRA	Rom	Bad	Kjøkken
U - Unummerert bruksenhet	0000	0.0	0	0	

Adresser

Vegnavn	Nummer	Navn	Poststed
Nordre Rom	26		1680 SKJÆRHALDEN

Oversiktskart

Hvaler kommune

Adresse: Nordre Rom 26, 1680 SKJÆRHALDEN
Gnr/Bnr: 10/60/0/0

Målestokk: 1:1000
Leveransedato: 2026-07-10

N

Datakilde: Geovekst, FKB
Referansesystem: Euref89, UTM sone 32N, høydegrunnlag NN2000

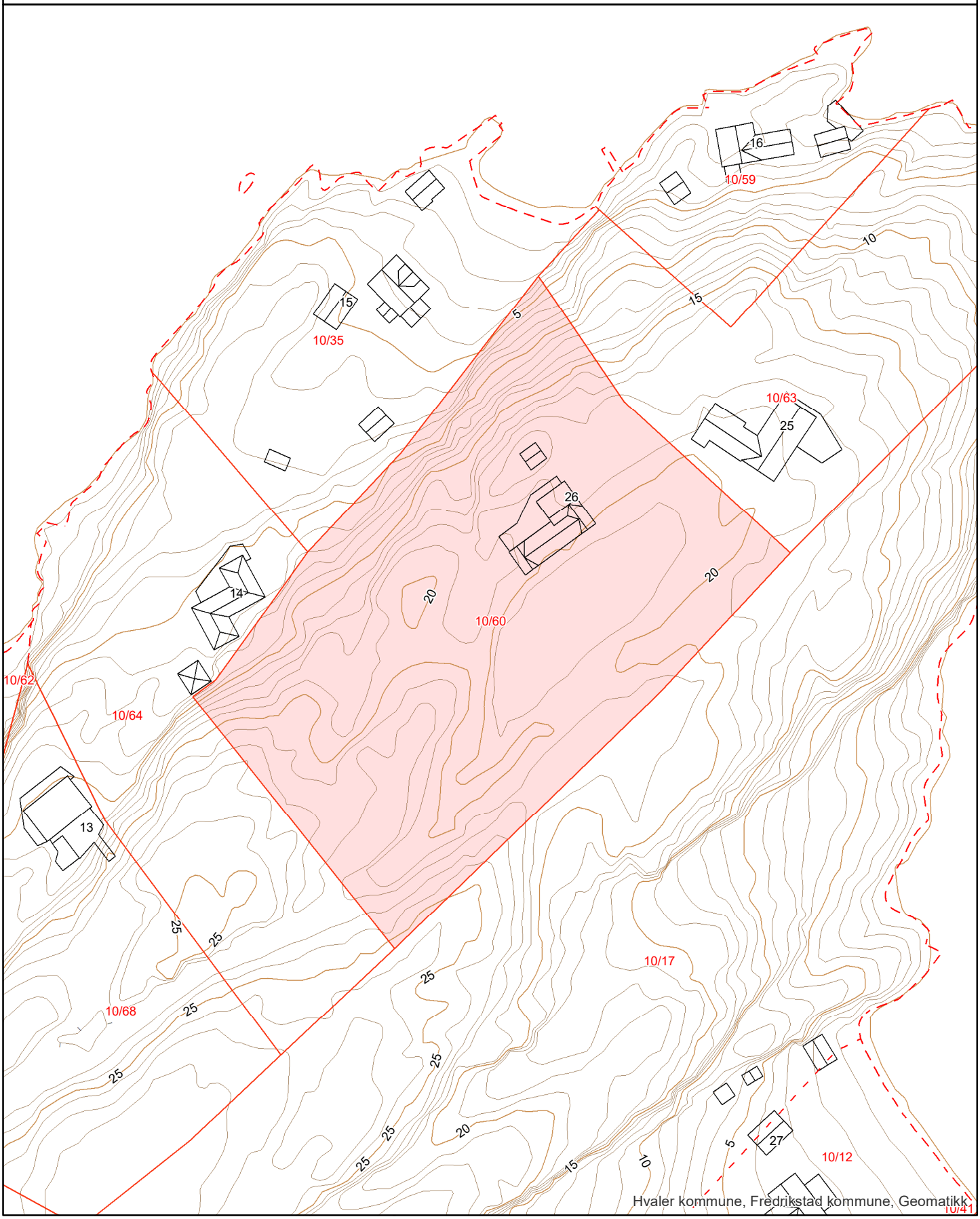

Matrikkelkart

Hvaler kommune

Adresse: Nordre Rom 26, 1680 SKJÆRHALDEN
Gnr/Bnr: 10/60/0/0

Målestokk: 1:1000
Leveransedato: 2026-07-10

N

Datakilde: Geovekst, FKB
Referansesystem: Euref89, UTM sone 32N, høydegrunnlag NN2000

Eiendomsgrenser i kartet har forskjellig nøyaktighet. I noen tilfeller vil det være påkrevd å klarlegge grensene etter matrikkelloven §17. Kommunen anbefaler tiltakshaver å klarlegge alle eiendommer med usikre grenser

Sikre grenser i kartet: Heltrukne linjer (nøyaktighet 14 cm eller bedre)
Usikre grenser i kartet: Stiplede linjer (nøyaktighet dårligere enn 14 cm)
Usikre grenser bør klarlegges av kommunens Geodatakontor, før tiltak i marginal avstand fra grensa planlegges.

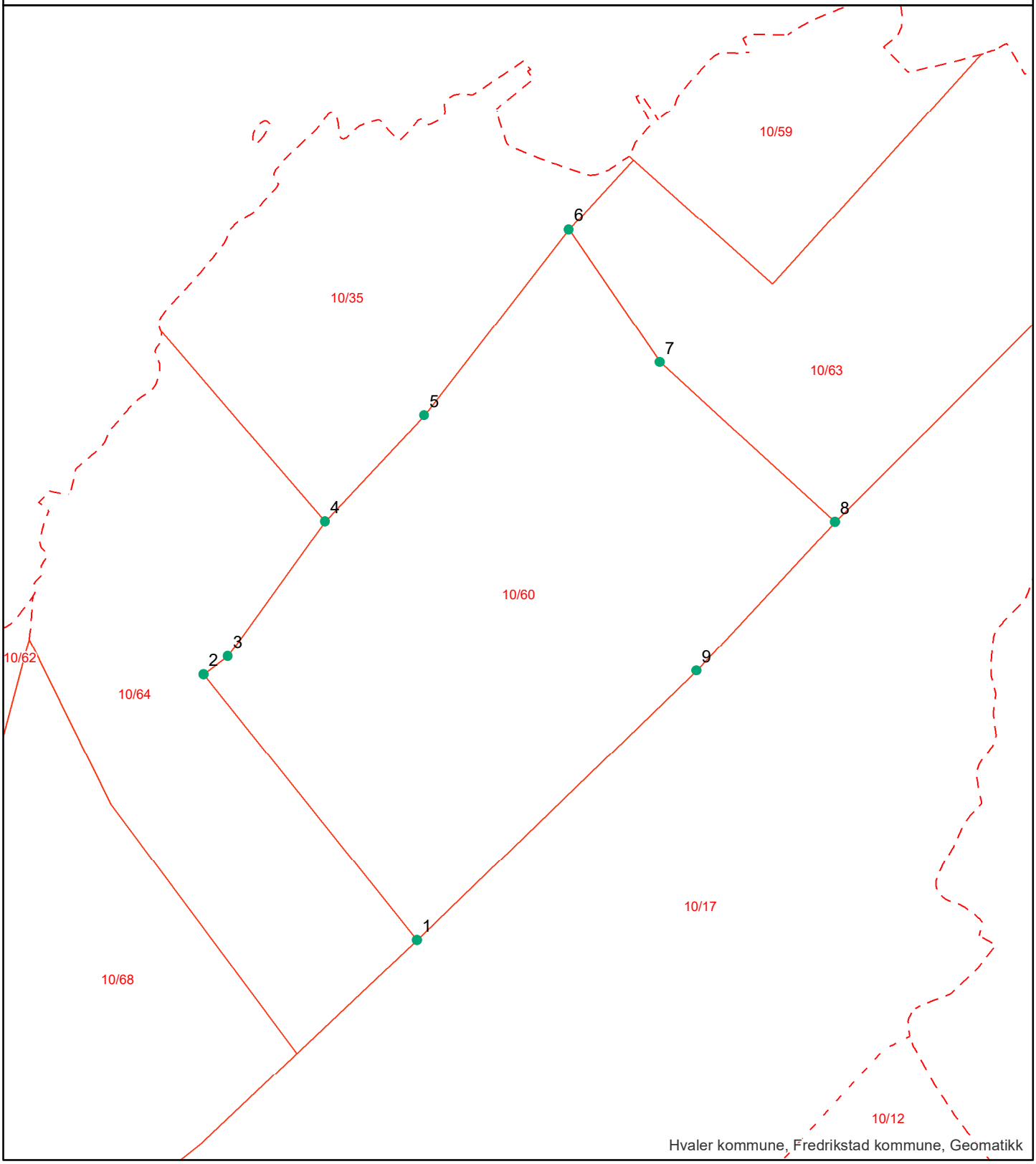

Hvaler kommune, Fredrikstad kommune, Geomatikk

Grensepunktrapport

Rapportdato : 10.7.2026

Areal og koordinater:

Beregnet areal (kvm):	Arealmerknad:	Koordinatsystem:
7114.4		EUREF89 UTM Sone 32

Grensepunkt/Grenselinje

Løpenr	Nord	Øst	Grensemerke nedsatt i	Lengde	Grensepunkttype	Hjelpelinjetype	Målemetode	Nøyaktighet i cm	Radius
1	6548429.11047	619330.475806	Fjell	62.91	Kors		Terrengmålt	14	0
2	6548478.1775	619291.160158	Fjell	5.56	Offentlig godkjent grensemerke		GPS Fasemåling RTK	10	0
3	6548481.50864	619295.607105	Fjell	30.67	Offentlig godkjent grensemerke		GPS Fasemåling RTK	10	0
4	6548506.35042	619313.571685	Fjell	26.77	Offentlig godkjent grensemerke		GPS Fasemåling RTK	10	0
5	6548525.86356	619331.87581	Fjell	43.49	Offentlig godkjent grensemerke		GPS Fasemåling RTK	10	0
6	6548560.20848	619358.518499	Fjell	29.72	Offentlig godkjent grensemerke		GPS Fasemåling RTK	10	0
7	6548535.72027	619375.33709	Fjell	43.73	Offentlig godkjent grensemerke		GPS Fasemåling RTK	10	0
8	6548506.25216	619407.618229	Fjell	37.47	Offentlig godkjent grensemerke		GPS Fasemåling RTK	10	0
9	6548478.85097	619382.076164	Fjell	71.7	Offentlig godkjent grensemerke		GPS Fasemåling RTK	10	0

Hvaler kommune

Eiendomsopplysninger	Knr-Gnr/bnr/fnr/snr
	3110-10/60/0/0/0

10. juli 2026

Kommunale pålegg

Det er ikke kjent at det er knyttet kommunale pålegg til denne eiendommen.

Kommuneplanens arealdel Hvaler kommune 2019-2031

Nasjonal ArealplanID : 011199

Igangsettingsvarsel:	Dato: 12.12.14
1. gangs ettersyn:	Dato: 11.05.17 - 21.08.17
2. gangs ettersyn:	Dato: 23.03.18 - 21.05.18
Behandling Kommune-styret (egengodkjenning):	Dato: 20.06.19

Koordinatsystem: EUREF89 UTM sone 32
Kartgrunnlag: FKB
Høydegrunnlag: NN 2000
Plankartet er utarbeidet av Rambøll/Virksomhet Geomatikk, Fredrikstad kommune

0 125 250 375 500
Meter
M 1 : 15 000

N

Tegnforklaring

Arealstatus
NÅVÆRENDE FRAMTIDIG

Bebyggelse og anlegg (PBL §11-7, NR. 1)

- Bebyggelse og anlegg
- Boligbebyggelse
- Fritidsbebyggelse
- Sentrumsformål
- Forretninger
- Offentlig eller privat tjenesteyting
- Fritids- og turistformål
- Næringsbebyggelse
- Idrettsanlegg
- Andre typer bebyggelse og anlegg
- Uteoppholdsareal
- Kombinert bebyggelse og anleggsformål

Samferdselsanlegg og teknisk infrastruktur (PBL §11-7, NR. 2)

- Samferdselsanlegg og teknisk infrastruktur
- Veg
- Havn
- Parkering
- Turvei
- Skipsled
- Småbåtled

Grønnstruktur (PBL §11-7, NR. 3)

- Grønnstruktur
- Friområde
- Park

Landbruks-, natur- og friluftsformål (PBL §11-7, NR. 5)

- LNFR areal for spredt bolig-, fritids- eller næringsbebyggelse mv.

Bruk og vern av sjø og vassdrag, med tilh. strandsone (PBL §11-7, NR. 6)

- Bruk og vern av sjø og vassdrag
- Farled
- Småbåthavn
- Fiske
- Naturområde
- Kombinerte formål i sjø og vassdrag med eller uten tilhørende strandsone

Hensynssoner (PBL §11-8)

Sone med særlige hensyn til landbruk, friluftsliv, landskap, bevaring av naturmiljø og kulturmiljø:

- Hensynssone landbruk H510
- Hensynssone friluftsliv H530
- Hensynssone landskap H550
- Hensynssone naturmiljø H560
- Hensynssone kulturmiljø H570

Båndleggingsone

- Båndlegging for regulering etter pbl. H710
- Båndlegging etter lov om naturvern H720
- Båndlegging etter lov om kulturminner H730

Gjennomføringssone

- Krav om felles planlegging H810

Detaljeringssone

- Reguleringsplan skal fortsatt gjelde (PlanID)

Bestemmelseområder (PBL §11-9)

- Byggegrenser, utbyggingsvolum og funksjonskrav
- Miljøkvalitet, estetikk, natur, landskap og grønnstruktur

Linjesymboler

- KpAngittHensynGrense
- KpBåndleggingGrense
- KpGjennomføringGrense
- KpDetaljeringGrense
- BestemmesleGrense
- Forbudsgrense sjø
- Arealgrense
- Plangrense

Reguleringsplan

Spesifikasjon for tegneregler

Mars 2010

AREALFORMÅL

BEBYGGELSE OG ANLEGG

Formål	SOSI-kode	Kortform	Fargekode Hex	Fargekode RGB	Fargekode CMYK
1. Bebyggelse og anlegg	(1000)				
Bebyggelse og anlegg	1001		FFCC00	255-204-0	0-20-100-0
Boligbebyggelse	1110		FFFF33	255-255-51	0-0-80-0
Boligbebyggelse-fritliggende småhusbebyggelse	1111		FFFF99	255-255-153	0-0-40-0
Boligbebyggelse-konsentrert småhusbebyggelse	1112		FFFF33	255-255-51	0-0-80-0
Boligbebyggelse-blokkbebyggelse	1113				
Garasjeanlegg for bolig-fritidsbebyggelse	1119				
Fritidsbebyggelse	1120		FFCC66	255-204-102	0-0-0-100
Fritidsbebyggelse-fritliggende	1121		FFE7AE	255-231-174	0-9-32-0
Fritidsbebyggelse-konsentrert	1122		FFCC66	255-204-102	0-0-0-100
Fritidsbebyggelse-blokk	1123				
Kolonihage	1124				
Sentrumsformål	1130	Sentrumsformål	CC9900	204-153-0	0-20-80-20
Kjøpesenter	1140	Kjøpesenter	CC99CC	204-153-204	0-20-0-20
Forretninger	1150	Forretninger	CCCCFF	204-204-255	20-20-0-0
Offentlig eller privat tjenesteyting	1160	Tjenesteyting	FF9999	255-153-153	0-40-40-0
Barnehage	1161	Barnehage			
Undervisning	1162	Undervisning			
Institusjon	1163	Institusjon			
Kirke/annen religionsutøvelse	1164	Religionsutøvelse			
Forsamlingslokale	1165	Forsamlingslokale			
Administrasjon	1166	Administrasjon			
Annen offentlig eller privat tjenesteyting	1169				
Fritids- og turistformål	1170	Fritid/Turistformål	9999CC	153-153-204	20-20-0-20
Utøveribytter	1171	Utøveribytter			
Fornøyelsespark	1172	Fornøyelsespark			
Campingplass	1173	Campingplass			
Leirplass	1174	Leirplass			
Råstoffutvinning	1200	Råstoffutvinning	CC9999	204-153-153	0-20-20-20
Steinbrudd/massetak	1201	Steinbrudd/massetak			
Næringsbebyggelse	1300	Næringsbebyggelse	9966FF	153-153-255	40-40-0-0
Kontor	1310	Kontor	CC99FF	204-153-255	20-40-0-0
Hotell/overnatting	1320	Hotell			
Bevertning	1330	Bevertning			
Industri	1340	Industri	CC66FF	204-102-255	20-60-0-0
Lager	1350	Lager			
Bensinstasjon/vegserviceanlegg	1360	Bensinstasjon/vegserviceanlegg			
Annen næring	1390	Næring	9966FF	153-153-255	40-40-0-0
Idrettsanlegg	1400	Idrett	99CC00	153-204-0	20-0-80-20
Skianlegg	1410	Skianlegg			
Skiløypetrasé	1420	Skiløype			
Idrettsstadion	1430	Idrettsstadion	669900	102-153-0	20-0-80-40
Nærmiljøanlegg	1440	Nærmiljøanlegg	99CC00	153-204-0	20-0-80-20
Golfbane	1450	Golfbane	CCFF33	204-255-51	20-0-80-0
Motorsportanlegg	1460	Motorsport	669900	102-153-0	20-0-80-40
Skytebane	1470	Skytebane			
Andre idrettsanlegg	1490	Idrett	99CC00	153-204-0	20-0-80-20
Andre typer bebyggelse og anlegg	1500		FF9933	255-153-51	0-40-80-0
Godsterminal	1501	Godsterminal			
Godslager	1502	Godslager			
Energianlegg	1510	Energianlegg			
Fjernvarmeanlegg	1520	Fjernvarmeanlegg			
Vindkraftanlegg	1530	Vindkraftanlegg			
Vann- og avløpsanlegg	1540	Vann- og avløpsanlegg			
Vannforsyningsanlegg	1541	Vannforsyningsanlegg			
Avløpsanlegg	1542	Avløpsanlegg			
Renovasjonsanlegg	1550	Renovasjonsanlegg			
Øvrige kommunaltekniske anlegg	1560				
Telekommunikasjonsanlegg	1570	Telekommunikasjonsant.			
Annen særskilt angitt bebyggelse og anlegg	1590	Øvrige anlegg			
Uteoppholdsareal	1600	Uteopphold	66CC99	102-204-153	40-0-20-20
Lekeplass	1610	Lekeplass			
Gårdsplass	1620	Gårdsplass			
Parsellhage	1630	Parsellhage			
Annet uteoppholdsareal	1690	Annet uteopphold			
Grav- og urnelund	1700	Grav- og urnelund	CC6699	204-102-153	0-60-20-20
Krematorium	1710				
Nødvendige bygg og anlegg for grav- og urnelund	1730				
Kombinert bebyggelse og anleggsformål	1800		FFCC00 FFFFFF	255-204-0 255-255-255	0-20-100-0 0-0-0-0
Bolig/forretning	1801	B/F	FFFF00 CCCCFF	255-255-0 204-204-255	0-0-100-0 20-20-0-0
Bolig/forretning/kontor	1802	B/F/K	FFFF00 CCCCFF CC99FF	255-255-0 204-204-255 204-153-255	0-0-100-0 20-20-0-0 20-40-0-0
Bolig/tjenesteyting	1803	B/T	FFFF00 FF9999	255-255-0 255-153-153	0-0-100-0 0-40-40-0
Bolig/kontor	1804	B/K	FFFF00 CC99FF	255-255-0 204-153-255	0-0-100-0 20-40-0-0
Forretning/kontor	1810	F/K	CCCCFF CC99FF	204-204-255 204-153-255	20-20-0-0 20-40-0-0
Forretning/kontor/Industri	1811	F/K/I	CCCCFF CC66FF CC99FF	204-204-255 204-102-255 204-153-255	20-20-0-0 20-60-0-0 20-40-0-0
Forretning/industri	1812	F/I	CCCCFF CC66FF	204-204-255 204-102-255	20-20-0-0 20-60-0-0
Forretning/kontor/tjenesteyting	1813	F/K/T	CCCCFF CC99FF	204-204-255 204-153-255	20-20-0-0 20-40-0-0
Forretning/tjenesteyting	1814	F/T	FF9999 CCCCFF	255-153-153 204-204-255	0-40-40-0 20-20-0-0
Næring/kontor	1820	N/K	FF9999 CC99FF	255-153-153 204-153-255	0-40-40-0 20-40-0-0
Næring/kontor/Industri	1821	F/K/I	9966FF CC99FF CC66FF	153-102-255 204-153-255 204-102-255	40-60-0-0 20-40-0-0 20-60-0-0
Næring/industri	1822	N/I	9966FF CC66FF	153-102-255 204-102-255	40-60-0-0 20-60-0-0
Næring/kontor/tjenesteyting	1823	N/K/T	9966FF CC99FF FF9999	153-102-255 204-153-255 255-153-153	40-60-0-0 20-40-0-0 0-40-40-0
Næring/tjenesteyting	1824	N/T	9966FF FF9999	153-102-255 255-153-153	40-60-0-0 0-40-40-0
Kontor/Industri	1830	K/I	CC99FF CC66FF	204-153-255 204-102-255	20-40-0-0 20-60-0-0
Kontor/tjenesteyting	1831	K/T	CC99FF FF9999	204-153-255 255-153-153	20-40-0-0 0-40-40-0
Angitt bebyggelse og anleggsformål kombinert med andre angitte hovedformål	1900		FFCC00 FFFF99	255-204-0 255-255-153	0-0-40-0 0-20-100-0

SAMFERDSELSANLEGG OG TEKNISK INFRASTRUKTUR

Formål	SOSI-kode	Kortform	Fargekode Hex	Fargekode RGB	Fargekode CMYK
2. Samferdselsanlegg og teknisk infrastruktur	(2000)				
Samferdselsanlegg og teknisk infrastruktur *(arealer)*	2001	(S)	999999	153-153-153	0-0-0-40
Veg	2010	Veg	CCCCCC	204-204-204	0-0-0-20
Kjøreveg	2011	Kjøreveg			
Fortau	2012	Fortau	FFCCCC	255-204-204	0-20-20-0
Torg	2013	Torg			
Gatetun	2014	Gatetun	F0DDDB	240-221-219	0-7-8-6
Gang-/sykkelveg	2015	Gang/sykkelveg			
Gangveg/gangareal	2016	Gangveg (G)			
Sykkelveg/sykkelfelt	2017	Sykkelveg/sykkelfelt			
Annen veggrunn - tekniske anlegg	2018	Annen veggrunn	999999	153-153-153	0-0-0-40
Annen veggrunn - grøntareal	2019		999966	153-153-102	0-0-20-40
Bane (nærmere angitt baneformål)	2020	Bane	CC9966	204-153-102	0-20-40-20
Trasé for jernbane	2021	Jernbane			
Trasé for sporveg/forstadsbane	2022	Sporveg			
Trasé for taubane	2023	Taubane			
Stasjons-/terminalbygg	2024	Stasjons-/terminalbygg			
Holdeplass/plattform	2025	Holdeplass			
Leskur/plattformtak	2026	Leskur/plattformtak			
Tekniske bygg/konstruksjoner	2027	Tekniske bygg			
Annen banegrunn - tekniske anlegg	2028	Annen banegrunn			
Annen banegrunn - grøntareal	2029		999966	153-153-102	0-0-20-40
Lufthavn	2030	Lufthavn	999999	153-153-153	0-0-0-40
Lufthavn - landings-/taxebane	2031				
Lufthavn - terminalbygg	2032	Lufthavnterminal			
Lufthavn - hangarer/administrasjonsbygg	2033	Lufthavnrelatert bygg			
Landingsplass for helikopter	2034				
Havn	2040	Havn	99CCCC	153-204-204	20-0-0-20
Kai	2041	Kai			
Havneterminaler	2042	Havneterminal			
Havnelager	2043	Havnelager			
Hovednett for sykkel	2050	Hovednett for sykkel	FFCCCC	255-204-204	0-20-20-0
Kollektivnett	2060	Kollektivnett	CC9966	204-153-102	0-20-40-20
Trasé for nærmere angitt kollektivtransport	2061	Kollektivtransport			
Kollektiv/knutepunkt	2070	Kollektivknutepunkt			
Kollektivanlegg	2071	Kollektivanlegg			
Kollektivterminal	2072	Kollektivterminal			
Kollektivholdeplass	2073	Kollektivholdeplass			
Persbil- /innfartsparkering	2074				
Parkeringsplasser	2080		B9B9B9	185-185-185	0-0-0-27
Rasteplass	2081	Rasteplass			
Parkeringsplasser	2082				
Parkeringshus/ -anlegg	2083	Parkeringshus			
Trasé for teknisk infrastruktur	2100		FFCC99	255-204-153	0-20-40-0
Energinett	2110	Energinett			
Fjernvarmenett	2120	Fjernvarmenett			
Vann- og avløpsnett	2140	Vann-/avløpsledning			
Vannforsyningsnett	2141	Vannforsyningsnett			
Avløpsnett	2142	Avløpsnett			
Overvannsnett	2143	Overvannsnett			
Avfallssug	2150	Avfallssug			
Telekommunikasjonsnett	2160	Telekommunikasjonsnett			
Andre teknisk infrastrukturtrasser	2180				
Kombinerte tekniske infrastrukturtrasser	2190				
Kombinerte formål for samferdselsanlegg og/eller teknisk infrastrukturtrasser	2800	1)	CCCCCC FFFFFF	204-204-204 255-255-255	0-0-0-20 0-0-0-0
Angitte samferdselsanlegg og/eller teknisk infrastrukturtrasser kombinert med andre gitte hovedformål	2900	1)	CCCCCC FFCC99	204-204-204 255-204-153	0-0-0-20 0-20-40-0

GRØNNSTRUKTUR

Formål	SOSI-kode	Kortform	Fargekode Hex	Fargekode RGB	Fargekode CMYK
3. Grønnstruktur	(3000)				
Grønnstruktur	3001		99FF99	153-255-153	40-0-40-0
Naturområde	3020	Naturområde			
Turdrag	3030	Turdrag			
Turveg	3031	Turveg			
Friområde	3040	Friområde			
Badeplass/ -område	3041	Badeplass			
Park	3050	Park			
Vegetasjonsskjerm	3060	Vegetasjonsskjerm			
Kombinerte grønnstrukturformål	3800	1)	99FF99 FFFFFF	153-255-153 255-255-255	40-0-40-0 0-0-0-0
Angitt grønnstruktur kombinert med andre angitte hovedformål	3900	1)	66CC66 99FF99	102-204-102 153-255-153	40-0-40-20 40-0-40-0

FORSVARET

Formål	SOSI-kode	Kortform	Fargekode Hex	Fargekode RGB	Fargekode CMYK
4. Forsvaret	(4000)				
Forsvaret	4001	Forsvaret	CCCC99	204-204-153	0-0-20-20
Ulike typer militære formål	4010	Militære formål			
Skytefeltrensingsområde	4020	Skytefeltrensingsområde			
Forlegninger	4030	Forlegning			
Kombinerte militærformål	4800	1)	CCCC99 FFFFFF	204-204-153 255-255-255	0-0-20-20 0-0-0-0
Angitt militært formål kombinert med andre angitte hovedformål	4900	1)	CCCC99 CCFF99	204-204-153 204-255-153	0-0-20-20 20-0-40-0

LANDBRUKS-, NATUR- OG FRILUFTSFORMÅL SAMT REINDRIFT

Formål	SOSI-kode	Kortform	Fargekode Hex	Fargekode RGB	Fargekode CMYK
5. Landbruks-, natur og friluftsområder samt reindrift	(5000)				
Landbruks- natur- og friluftsformål samt reindrift (LNFR)	5001	LNFR	CCFF99	204-255-153	20-0-40-0
LNFR-areal for nødvendige tiltak for landbruk og reindrift og gårdstilknyttet næringsvirksomhet basert på gårdens ressursgrunnlag	5100				
Landbruksformål	5110	Landbruk			
Jordbruk	5111	Jordbruk			
Skogbruk	5112	Skogbruk			
Setermiljø	5113	Setermiljø	33FF99	51-255-153	80-0-40-0
Gartneri	5114	Gartneri			
Pelsdyranlegg	5115	Pelsdyr			
Naturformål	5120	Naturformål	99FF66	153-255-102	40-0-60-0
Friluftsformål	5130	Friluftsformål			
Reindriftsformål	5140	Reindrift			
LNFR-areal for spredt bolig-, fritids- eller næringsbebyggelse mv.	5200	LNFR-areal for B/F/N	CCFFCC	204-255-204	20-0-20-0
Spredt boligbebyggelse	5210				
Spredt fritidsbebyggelse	5220				
Spredt næringsbebyggelse	5230				
Naturvern	5300	Naturvern	00CC66	0-204-102	80-0-4-20
Jordvern	5400	Jordvern			
Særlige landskapshensyn	5500	Særlige landskapshensyn			
Vern av kulturminner og kulturmiljø	5600	Vern kulturminner /kulturmiljø			
LNFR-formål kombinert med andre angitte hovedformål	5900		CCFF99 FFFFFF	204-255-153 255-255-255	20-0-40-0 0-0-0-0

BRUK OG VERN AV SJØ OG VASSDRAG, MED TILHØRENDE STRANDSONE

Formål	SOSI-kode	Kortform	Fargekode Hex	Fargekode RGB	Fargekode CMYK
6. Bruk og vern av sjø og vassdrag	(6000)				
Bruk og vern av sjø og vassdrag med tilhørende strandsone	6001		CCFFFF	204-255-255	20-0-0-0
Ferdsel	6100	Ferdsel	66CCFF	51-204-255	60-20-0-0
Farled	6200	Farled			
Skipsled	6210	Skipsled			
Havneområde i sjø	6220	Havneområde i sjø			
Småbåthavn	6230	Småbåthavn			
Bøyehavn	6240	Bøyehavn			
Fiske	6300	Fiske	6699FF	102-153-255	60-40-0-0
Fiskebruk	6310	Fiskebruk	9966FF	153-102-255	40-60-0-0
Kaste- og lassettingsplasser	6320	Kaste- og lassettingsplasser	6699FF	102-153-255	60-40-0-0
Oppvekstområde for yngel	6330	Oppvekstområde yngel			
Akvakultur	6400	Akvakultur	FFCCFF	255-204-255	0-20-0-0
Akvakulturanlegg i sjø og vassdrag	6410				
Akvakulturanlegg i sjø og vassdrag med tilhørende strandsone	6420				
Drikkevann	6500	Drikkevann	3399FF	51-153-255	80-40-0-0
Naturområde	6600	Naturområde	99FFFF	153-255-255	40-0-0-0
Naturområde i sjø og vassdrag	6610				
Naturområde i sjø og vassdrag med tilhørende strandsone	6620				
Friluftsområde	6700	Friluftsområde			
Friluftsområde i sjø og vassdrag	6710				
Friluftsområde i sjø og vassdrag med tilhørende strandsone	6720				
Småbåtanlegg i sjø og vassdrag	6730	Småbåtanlegg	66CCCC	102-204-204	40-0-0-20
Småbåtanlegg i sjø og vassdrag med tilhørende strandsone	6740				
Uthus/naustbadehus	6750		33FF66	51-255-102	80-0-60-0
Idrettsanlegg	6760	Idrett/Vannsport	66CCCC	102-204-204	40-0-20-20
Badeområde	6770	Badeområde	66FFFF	102-255-255	60-0-0-0
Kombinerte formål i sjø og vassdrag med eller uten tilhørende strandsone	6800	1)	CCFFFF FFFFFF	204-255-255 255-255-255	20-0-0-0 0-0-0-0
Angitt formål i sjø og vassdrag med eller uten tilhørende strandsone kombinert med andre angitte hovedformål	6900	1)	CCFFFF 66FFFF	204-255-255 102-255-255	20-0-0-0 60-0-0-0

1) Brukte på strøyner i signaturnr. 2,3
2) Brukte på strøyner i signaturnr. 3

HENSYNSSONER

FLATER

Flater Objekttype/Egenskap	SOSI-kode	Flatesignatur, nåværende	Anmerkning
RpFareSone	(300)	H540_4	FF0000, Rød fet strek. Vinkel 50 gon, avstand 4. linjetykkelse, 0,5 Bakgrunn; Formålsfarge(r). Tekst på hensynssone spesifiseres i tegnforklaring
RpSikringSone	(100)		
RpStaySone	(200)	H200_1	000000,svart. Vinkel 350 gon, avstand 5, linjetykkelse 0,15.
RpInfrastrukturSone	(400)	H200_1	Bakgrunn; Formålsfarge(r). Tekst på hensynssone spesifiseres i tegnforklaring
RpGjennomføringSone	(800)		
RpAngittHensynSone	(500)	H570_2	000000/FF0000,svart. Vinkel 50 gon, avstand 5, linjetykkelse 0,15 Tekst på hensynssone spesifiseres i tegnforklaring
RpBåndleggingSone	(700)	H720_2	000000,svart. Vinkel 100/200 gon, avstand 6, linjetykkelse 0,15 Bakgrunn; Formålsfarge(r). Tekst på hensynssone spesifiseres i tegnforklaring
RpDetaljeringSone	(900)	(Planid)	000000, svart. Vinkel 100 gon, avstand 6, linjetykkelse 0,15 Bakgrunn: Hvit. Tekst på hensynssone spesifiseres i tegnforklaring

Planomriss for reguleringsplaner under arbeid



ANDRE JURIDISKE FLATER, LINJER OG PUNKTER I REGULERINGSPLAN

Flater Objekttype/Egenskap	Strek lengde	Avstand strek	Mellom striper	Flatesignatur, nåværende	Anmerkning
RpBestemmelseOmråde	2	2,0	5,0		Flatesignatur benyttes kun for midlertidig arealgsområde. Skravur fjernes så snart arealgsperioden er over. Flaten avgrenses med RpBestemmelseGrense

Linjesymbol	SOSI-kode	Beskrivelse symboler: Tykkelse (mm)	Stipling: Lengde (mm)	Stipling: Mellom (mm)	Symbol	Farge	Merknader
RpGrense		1,0	5,0	2,0		RGB 0-0-0	
RpFormålGrense		0,35				RGB 0-0-0	
RpSikringGrense, RpStayGrense RpFareGrense, RpInfrastrukturGrense, RpAngittHensynGrense, RpBåndleggingGrense, RpGjennomføringGrense,		0,6	4,0	1,5		RGB 0-0-0	
RpDetaljeringGrense,							
RpBestemmelseGrense		0,5	2,0	2,0		RGB 0-0-0	Område gitt bestemmelser avgrenses med en linje. Ingen flatesignatur. Tidligere avgrensningslinje for formyelsesområder.
RpReguleretHøyde		0,25	2,0	1,0		RGB 0-0-0	Gesimshøyde 15 m.

RpJuridiskLinje/ ..RPJURLINJE							
Reguleret tomtegrense	1203	0,25				RGB 0-0-0	
Eiendomsgrense som skal oppheves	1204	0,20	2,0	1,5		RGB 0-0-0	
Bygg, kulturminner, mm som skal bevares	1210	1,0				RGB 0-0-0	
Byggegrense	1211	0,35	4,0	2,0		RGB 0-0-0	
Byggelinje	1212	0,35	3,0	2,0		RGB 0-0-0	
Planlagt bebyggelse	1213	0,35				RGB 0-0-0	
Bebyggelse som inngår i planen	1214	0,5				RGB 0-0-0	
Bebyggelse som forutsettes fjernet	1215	0,20	2,0	2,0		RGB 0-0-0	Linjetype som tidligere, men suppleres med linjer i bygningens diagonaler.
Reguleret senterlinje	1221	0,18	8,0	2,0		RGB 0-0-0	
Frisiktlinje	1222	0,18	2,0	1,0		RGB 0-0-0	Nytt navn.
Reguleret kant kjørebane	1223	0,35	4,0	3,0		RGB 0-0-0	
Reguleret kjørefelt	1224	0,35	2,5	2,0		RGB 0-0-0	
Reguleret parkeringsfelt	1225	0,35	1,5	1,0		RGB 0-0-0	
Reguleret fotgjengerfelt	1226	0,35	1,0	0,5		RGB 0-0-0	
Reguleret støyskjerm	1227	0,35	5,0			RGB 0-0-0	
Reguleret støttemur	1228	0,35				RGB 0-0-0	Tverrstreken viser murens fallretning.
Sikringsgjerde	1235	0,35				RGB 0-0-0	
Bru	1252	0,5	5,0	1,0		RGB 0-0-0	Brukar markeres med RPJURPUNKT 1251 og tegnes med målestokksriktig størrelse og plassering, på land og/eller i sjøen. Bruas maksimale bredde markeres med stiplet linje.
Tunnel	1254	0,5	1,0	1,0		RGB 0-0-0	Tunnellinnslag markeres med RPJURPUNKT 1251. Tunnellens maksimale bredde markeres med stiplet linje.
Måle og avstandslinje	1259	0,2				RGB 0-0-0	5,26 m
Strandlinje sjø	1260	1,0	5,0	2,0		RGB 153-153-153	Plene langs linja viser retning for virkeområde. Avstand mellom retningspiler er avh. av målestokk
Strandlinje vassdrag	1261	1,0	5,0	2,0		RGB 153-153-153	Plene langs linja viser retning for virkeområde. Avstand mellom retningspiler er avh. av målestokk
Midtlinje vassdrag	1262	0,35	4,0	2,0		RGB 0-0-0	Som reguleret senterlinje (1221)
Markagrense *(gjelder kun liv om naturområder i Oslo og nærliggende kommuner (markaloven))*	1263	1,0	5,0	2,0		RGB 0-153-0	

RpJuridiskPunkt/ ..RPJURPUNKT							
							Tillatt geometri: .SYMBOL for å ta vare på symbolets retning.
Vegstengning/fysisk kjøresperre	1231					RGB 0-0-0	
Stenging av avkjørsel	1241					RGB 0-0-0	
Avkjørsel	1242					RGB 0-0-0	
Brukar	1251					RGB 0-0-0	
PUNKTSYMBOL	1253					RGB 0-0-0	
Punktfeste	1270					RGB 0-0-0	Ca 10 meters diameter i målestokk 1: 1
Eksisterende tre som skal bevares	1271					RGB 0-0-0	Ca. 5 meters diameter på sirkel rundt tre
Reguleret nytt tre	1272					RGB 0-0-0	
Reguleret manøvrering	1273					RGB 0-0-0	

MILJØVERNDEPARTEMENTET Myntgata 2 • P.b. 8013 Dep, 0030 OSLO

Generell tegnforklaring til reguleringsplaner fra det digitale planregistret i Hvaler kommune

Fastmerker

Reguleringsplan - juridiske punkter

- Vegstenging av veg,avkjørsel
- Avkjørsel
- Brukar
- Tunnelåpning

Grensepunkter

- Off. godkj. grensemerke
- Bolt
- Kors
- Grensestein/-røys
- Grensemerke, annen type

Juridiske linjer

- Sti
- Regulert tomtegrense
- Eiendomsgrense som skal oppheves
- Grense for restriksjonsomr.
- Grense for bevaring
- Bygg som skal bevares
- Byggegrense
- Grenser,bygg,fjernes
- Byggelinje-/grense
- Tre
- Støyskjerm
- Z Eiendomsgrense som skal oppheves

Reguleringsplan bestemmelsesgrense

Reguleringsplangrenser

Formålsgrenser

Jernbanelinjer

- Jernbanelinje
- Situasjonslinjer, jernbane

Eiendomsgrenser

- Målte grenser
- Målte grenser
- Ikke-målte grenser
- Frihåndstegnede grenser

Kommunegrenser

Reguleringsplan - bestemmelser

- Fareområde
- Restriksjonsområde
- Bevaringsområde
- Fornyelsesområde
- Rekkefølgeområde

Reguleringsplan - formal

- BYGGEOMRÅDER
- Område for boliger med tilhørende anlegg
- Frittliggende småhusbebyggelse
- Konsentrert småhusbebyggelse
- Blokkbebyggelse
- Garasjer i boligområder
- Område for forretning
- Område for kontor
- Forts..

- Område for industri/lager
- Område for fritidsbebyggelse
- BYGGEOMRÅDE FOR OFFENTLIGE BYGNINGER
- Offentlig barnehage
- Offentlig undervisning(skole, universitet mv.)
- Offentlig institusjon(sykehus,aldershjem,sykehjem mv.)
- Offentlig kirke
- Offentlig forsamlingslokale(kino,teater mv.)
- Offentlig administrasjon
- BYGGEOMRÅDE FOR SÆRSKILT ANGITT ALMENNYTTIG FORMÅL
- Almennyttig barnehage
- Almennyttig undervisning(skole,universitet mv.)
- Almennyttig insitituisjon(sykehus,aldershjem,sykehjem mv.)
- Almennyttig Kirke
- Almennyttig forsamlingslokale(grendehus mv.)
- Almennyttig administrative bygg
- OMRÅDE FOR HERBERGER OG BEVERTNINGSSTEDER
- Hotell med tilhørende anlegg
- Bevertning
- OMRÅDE FOR GARASJEANLEGG OG BENSINSTASJONER
- Garasjeanlegg
- Bensinstasjon
- Annet byggeområde
- LANDBRUKSOMRÅDER
- Område for jord-og skogbruk
- Område for jordbruk(*)
- Område reindrift
- Område for gartneri
- Område for parsellhager
- Annet landbruksområde
- OFFENTLIGE TRAFIKKOMÅDER
- Kjøreveg
- Gate med fortau
- Annen veggrunn
- Gang-/sykkelvei
- Sykkelvei
- Gangvei
- Kjørbar gang-/sykkelvei(*)
- Fortau(*)
- Gatetun
- Torg
- Forts..

- Rasteplass
- Parkeringsplass
- Kollektivanlegg
- Busstreminal
- Bussholdeplass
- Drosjeholdeplass
- Jernbane
- Sporveg-/forstadsbane
- Havneområde
- Kai
- Småbåtanlegg(landdelen)
- Trafikkområde i sjø og vassdrag
- Skipsled
- Havneområde i sjø
- Offentlig småbåhavn(*)
- Annet trafikkområde i sjø/vassdrag
- Annet trafikkområde(på land)
- FRIOMRÅDER
- Park
- Turveg
- Skiløype
- Anlegg for lek
- Anlegg for idrett og sport
- Leirplass
- Annet friområde
- Friområde i sjø og vassdrag
- Badeområde
- Småbåthavn
- Regattabane
- Annet friområde i sjø og vassdrag
- SPESIALOMRÅDER
- Privat vei
- Privat parkering(*)
- Park(*)
- Parkbelte i industristrøk
- Campingplass
- Friluftsområde(på land)
- Friluftsområde i sjø og vassdrag
- Idrettsanlegg som ikke er offentlig tilgjengelig
- Golfbane
- Grav- og urnelund
- Privat småbåtanlegg(land)
- Privat småbåtanlegg(sjø)
- Område for anlegg i grunnen
- Område for anlegg og drift av kommunalteknisk virksomhet
- Drikkevannsmagasin
- Vann- og avløpsanlegg
- Område for bygging og drift av fjernvarmeanlegg
- Anlegg for telekommunikasjon
- øvingsområde med tilhørende anlegg for forsvaret/sivilforsvaret
- Område og anlegg for drift av radionavigasjonshjelpemidler utenfor flyplass
- Forts..

- Kulturminne(*)
- Fiskebruk
- Andre områder for anlegg i vassdrag eller i sjøen
- Naturvernområde(på land)
- Naturvernområde i sjø og vassdrag
- Klimavernsone
- Område for steinbrudd og masseuttak
- Andre områder for vesentlige terrenginngrep
- Område for reindrift
- Pelsdyranlegg
- Handelsgartneri
- Område for særskilte anlegg
- Taubane
- Fornøyelsespark
- Område for vindkraft
- Annet spesialområde
- FELLESOMRÅDER
- Felles avkjørsel
- Felles adkomst(*)
- Felles gangareal
- Felles parkeringsplass
- Felles lekareal for barn
- Felles gårdplass
- Fellesareal for garasjer
- Felles grøntareal
- Annet Fellesareal for flere eiendommer
- KOMBINERTE FORMÅL
- Bolig/Forretning
- Bolig/Forretning/Kontor
- Bolig/Kontor
- Bolig/Offentlig
- Forretning/Kontor
- Forretning/Kontor/Industri
- Forretning/Industri
- Forretning/Kontor/Offentlig
- Forretning/Offentlig
- Kontor/Industri
- Kontor/Offentlig
- Kontor/Bensinstasjon
- Offentlig/Almennyttig
- Vegserviceanlegg(Bevertning/Bensinstasjon)
- Annet kombinert formål
- Unyansert formål(kun for eldre planer)

Reguleringsplaner

Vannflater

- Vannflater

- Planomriss for reguleringsplaner under arbeid

Kommuneplan

Hvaler kommune

Adresse: Nordre Rom 26, 1680 SKJÆRHALDEN
Gnr/Bnr: 10/60/0/0

Målestokk: 1:1000
Leveransedato: 2026-07-10

N

Planident: 011199
Ikrafttredelsesdato: 20.6.2019
Plannavn: Kommuneplan 2019-2031

Datakilde: Geovekst, FKB
Referansesystem: Euref89, UTM sone 32N, høydegrunnlag NN2000

Plandataene er hentet fra kommunens digitale planregister. Disse kan inneholde feil og bør oppfattes som veiledende.
Det er det stemplede analoge kartet/dokumentet som er det juridiske plandokumentet.

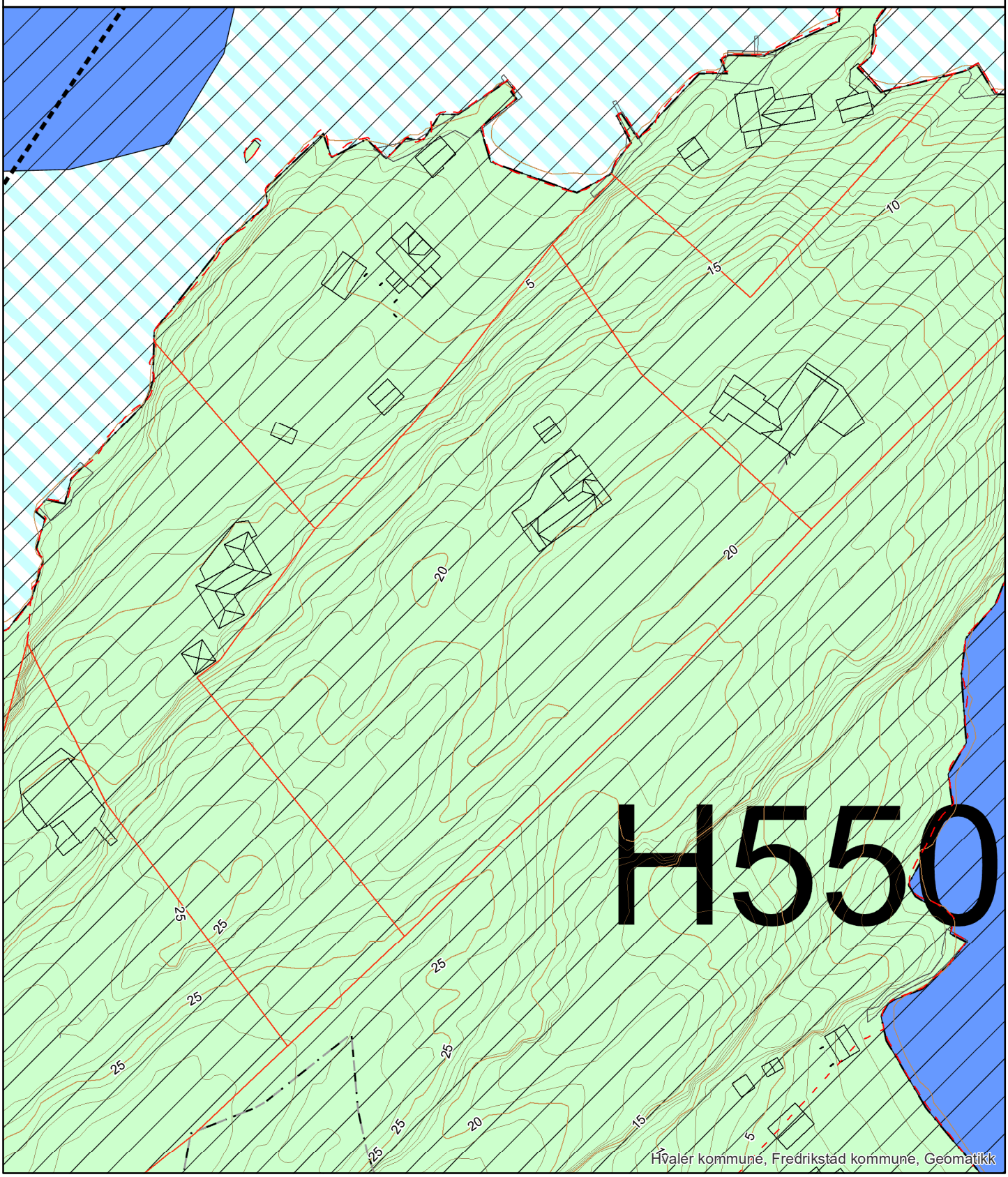

Grunnkart

Adresse: Nordre Rom 26, 1680 SKJÆRHALDEN
Gnr/Bnr: 10/60/0/0

Hvaler kommune

Målestokk: 1:1000
Leveransedato: 2026-07-10

N

Datakilde: Geovekst, FKB
Referansesystem: Euref89, UTM sone 32N, høydegrunnlag NN2000

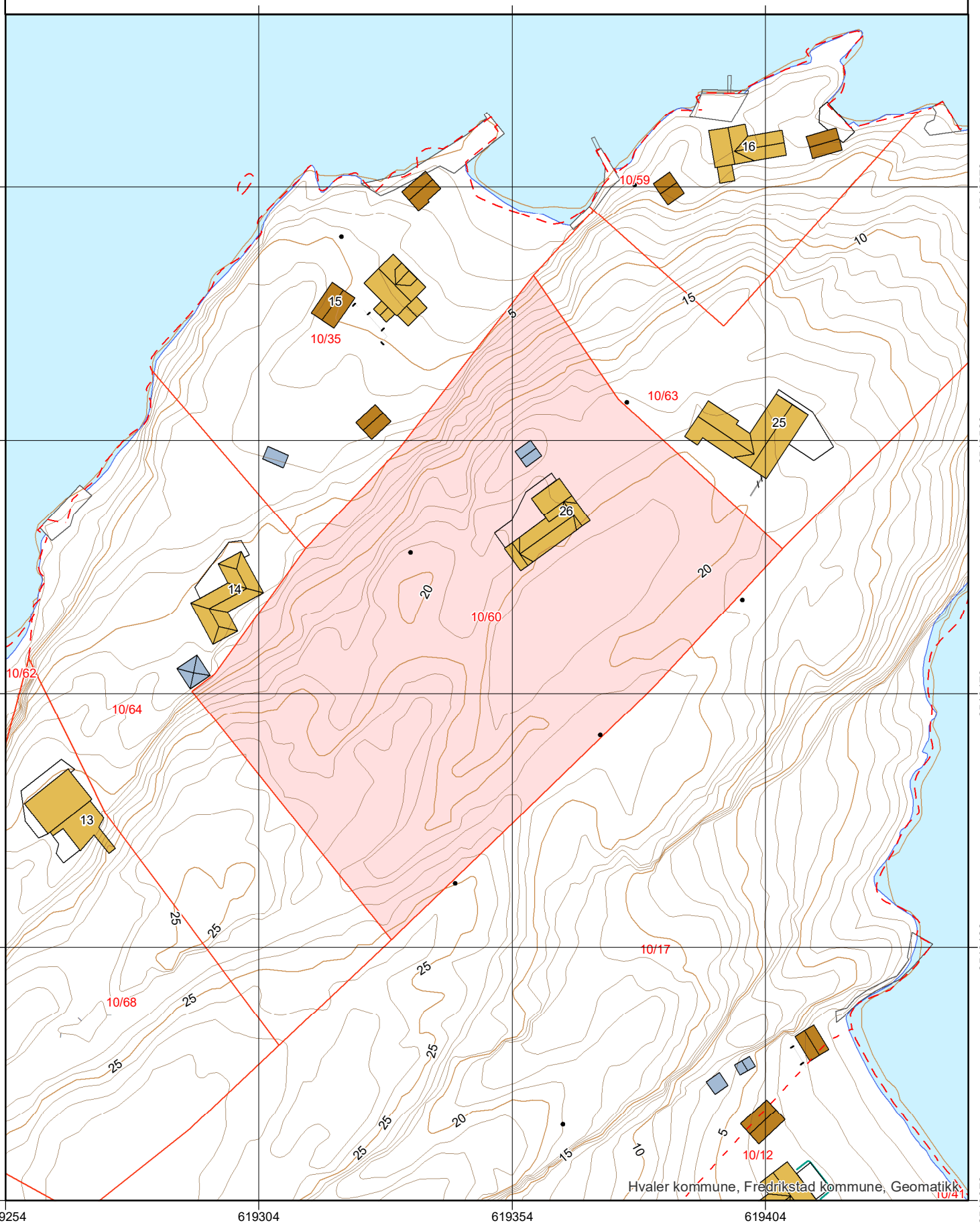

Grunnkart

Hvaler kommune

Adresse: Nordre Rom 26, 1680 SKJÆRHALDEN
Gnr/Bnr: 10/60/0/0

Målestokk: 1:1000
Leveransedato: 2026-07-10

N

Datakilde: Geovekst, FKB
Referansesystem: Euref89, UTM sone 32N, høydegrunnlag NN2000

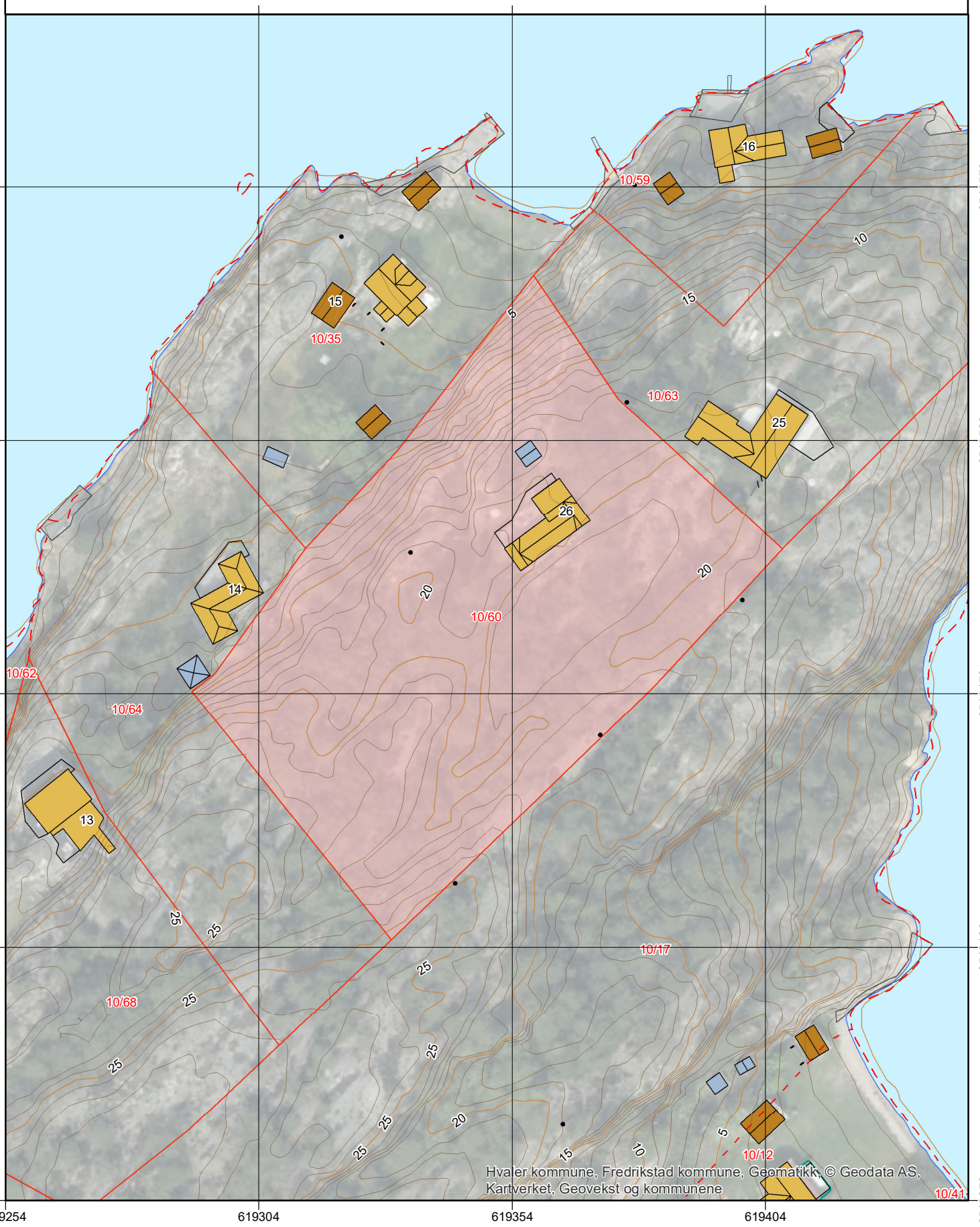

Eiendomsstatus, ordre 9341659

Eiendomsopplysninger fra matrikkelen:

Gnr: 10	**Bnr:** 60	**Fnr:** 0	**Snr:** 0
Adresse:	Nordre Rom 26, 1680 SKJÆRHALDEN		
Areal matrikkelenhet:	7114.4 m²		

OBS!
Plandataene er hentet fra kommunens digitale planregister.
Disse kan inneholde småfeil og bør oppfattes som veiledende.
Det er det stemplede analoge kartet / dokumentet som er det juridiske plandokument.

Planopplysninger:

Kommuneplan: Kommuneplan 2019-2031 Plandokumenter på kommunens nettsider	**Vedtatt:** 20.06.2019	**Formål/hensynssone:** 5200 - LNFR - spredt bolig- fritids eller næringsbebyggelse **Hensynssoner:** 550 - Hensyn landskap 570 - Hensyn kulturmiljø
Kommunedelplan: Plandokumenter på kommunens nettsider	**Vedtatt:**	**Formål/hensynssone:** **Hensynssoner:**
Reguleringsplaner:	**Vedtatt:**	**Formål:** **Hensynssoner:**
Plandokumenter reguleringsplan:		

Om fullstendighet og nøyaktighet i matrikkelrapporten

Matrikkelen ble etablert ved konvertering av data fra tidligere registre. Det kan variere hvor gode disse dataene er med hensyn på fullstendighet og nøyaktighet. I enkelte tilfeller kan grensepunkt og grenselinjer mangle helt eller delvis eller være feil registrert. Det kan være feil og mangler ved registrert bygnings- og adresseinformasjon. Fullstendighet og stedfestingsnøyaktighet er generelt bedre innenfor enn utenfor tettbygd strøk. Vi gjør oppmerksom på at for mange matrikkelenheter og bygg hefter usikkerhet ved arealet som oppgis.

Avdeling Geomatikk, Fredrikstad kommune 10.07.2026

Hvaler Kommune

Fredrikstad brannvesen, avd. Boligtilsyn
27. juli 2026

Megleropplysninger

Opplysninger fra Fredrikstad brannvesen

Eiendomsopplysninger:

Gnr.:	**10**	Bnr.:	**60**	Fnr.:	**0**	Snr.:	**0**
Adresse:		**Nordre Rom 26**					

Beskrivelse av dette produktet:
WI01061700 Opplysninger fra Fredrikstad brannvesen

Opplysninger om at bygg omfattes av bestemmelsene i brannvernlovens §13, og om det er foretatt branntilsyn og kontroll med piper/ildsteder som har resultert i rapport og eventuelt pålegg.
Kopi av rapporter og opplysninger om pålegg vedlegges.

Fyringsanlegg, tilsyn	Ja:	***X***	Nei:		Sist tilsyn, dato: 25.06.2024	
Er det registrert pålegg / mangler vedrørende piper og ildsteder?	Ja:		Nei:	***X***	Ukjent:	
Røykløp feid/ sjekket	Ja:	***X***	Nei:		Sist feiing/ sjekk, dato: 25.06.2024	

Med vennlig hilsen

Stian Christoffersen
Avdelingsleder
Fredrikstad brannvesen, avd. Boligtilsyn
Telefon: 915 16 004

EIENDOMSINFORMASJON FRA KOMTEK

3110 Hvaler - 10/60/0/0

Eierrepresentant: Johansen Stein Morten

Regningsmottaker: Johansen Stein Morten

OPPLYSNINGER FRA MATRIKKELEN

Type	Grunneiendom	Bruksnavn	FURULUND	Grunnforurensing	Nei
Kommune	3110 Hvaler	Tinglyst	Ja	Har festegrunner	Nei
Gårdsnr	10	Seksjonert	Nei	Punktfeste	Nei
Bruksnr	60	Oppgitt areal	6000 m2	Kulturminne	Nei
Festenr	0	Beregnet areal	7114,4 m2		
Seksjonsnr	0				

ADRESSER

(Antall: 1)

Adresse	Nordre Rom 26	Tilleggsnavn		Kirkesogn	Hvaler
	1680 SKJÆRHALDEN	Grunnkrets	Kile	Valgkrets	Østre

TINGLYSTE EIERE

(Antall: 1)

Eier	Adresse	Postnr/Sted	Eierandel	Rolle
JOHANSEN STEIN MORTEN	IDDEVEIEN 34	1769 HALDEN	1/1	Hjemmelshaver

KOMMUNALE AVGIFTER I KOMTEK

Vare		Grunnlag	Enhetspris	Fra	Andel	Korr%	Årsbeløp inkl. mva
120	Renovasjon fritid	1,00 stk	kr 3 424,00	01.09.2026	1/1	0	kr 4 280,00
506	Branntilsyn fritidsbolig	1,00 stk	kr 400,00	01.09.2026	1/1	0	kr 400,00
328	Avløp årsgebyr fritid	1,00 stk	kr 2 965,22	01.09.2026	1/1	0	kr 3 410,00
228	Vann årsgebyr fritid	1,00 stk	kr 2 165,22	01.09.2026	1/1	0	kr 2 490,00
63	Eiendomsskatt fritid	4 139 800,00 prom	kr 2,26	01.09.2026	1/1	0	kr 9 355,00
326	Avløp antatt forbruk	8,00 m3	kr 52,77	01.09.2026	1/1	0	kr 485,00
226	Vann antatt forbruk	8,00 m3	kr 37,49	01.09.2026	1/1	0	kr 345,00
							kr 20 765,00

VANNMÅLERE

Målernummer	Prosent vann	Prosent avløp	Type avlesning	Avlesningdato	Forbruksår	Forbruk	Målerstand
77503978	100	100	Årsavlesning - Ekstern kilde	19.12.2025	2025	8	136

Hvaler kommune
Meglerinformasjon

Johansen Stein Morten

Iddeveien 34

1769 Halden

Adresse:	Nordre Rom 26 (H - 1 - 1)	**Dato:**	27.07.2026
Bygningsnr:	15145447	**Saksreferanse:**	
Eiendom:	10 / 60 / 0 / 0	(bes oppgitt ved svar)	
Antall røykløp:	1	**Vår referanse:**	Stian Christoffersen
Antall ildsted:	1	**Avtale nr:**	71595
Tilsyn:	Utført 25.06.2024		
Hyppighet:	Hvert 6. år		

Følgende avvik/ anmerkninger er registrert hos Hvaler/ Fredrikstad kommune på overnevnte eiendom. Brannvesenets kontroll er utført i forbindelse med lovpålagt tilsyn. Det opplyses om at tilsynet ikke er en godkjenning av brannsikkerheten.
Det er eier som er ansvarlig for brannsikkerheten i hele bygget.

OBS!
Opplysninger om kommunale pålegg i dette skjema er gitt ut fra dokumenter som forekommer i kommunens arkiv / datasystem.
Endringer av diverse art på eiendommen som det er ikke er søkt eller meldt om, kan ikke kommunen svare for.