Egenerklæring

Skogavegen 5, 6686 VALSØYBOTN

30 Jun 2026

Informasjon om eiendommen

Adresse	Postadresse	Enhetsnummer
Skogavegen 5	Skogavegen 5	

Opplysninger om selger og salgsobjekt

Er boligen en del av et sameie, aksjeselskap eller borettslag?

☐ Ja ☒ Nei

Har du kjennskap til eiendommen?

☐ Ja ☒ Nei

Eiendommen selges med fullmakt. Fullmaktshaver har ikke bebodd eiendommen og har derfor ikke spesifikk kunnskap om den. Det kan derfor være feil og mangler ved eiendommen som det ikke er spesifikt opplyst om. Kjøper oppfordres derfor til å foreta en særlig grundig undersøkelse av eiendommen, gjerne med bistand av teknisk sakkyndig

Driver eieren med omsetning eller utvikling av eiendom?

☐ Ja ☒ Nei

Når kjøpte eieren boligen?

Eieren arvet boligen av sine foreldre

Har eieren selv bodd i boligen?

☒ Ja ☐ Nei

Når og hvor lenge har eieren bodd i boligen? Hvis det er lengre perioder eieren ikke har bodd i boligen er det fint om du oppgir dette. Her kan du også oppgi annen relevant informasjon om eierskapet.

Siden 2007 har eier bodd i boligen på fulltid

Informasjon om eksisterende husforsikring

If Skadeforsikring Nuf-53

Informasjon om selger

Selger

Botten, Eva Kristine

Forbehold

Selger tar spesifikt forbehold om feil og mangler som er beskrevet i egenerklæringsskjemaet.

Boligkjøper anses å kjenne til forholdene som er omtalt i dette egenerklæringsskjemaet. Disse forholdene kan ikke gjøres gjeldende som feil eller mangler senere.

Boligkjøper oppfordres til å selv undersøke eiendommen grundig.

Egenerklæring

A.1 Vennligst oppgi eventuell informasjon om boligen som du tenker kan være relevant og nyttig for dem som vurderer å kjøpe den.

Ingen

Boligselgerpakke

Boligen selges med boligselgerpakke

Boligselgerpakken består av boligselgerforsikring og tilstandsrapport fra Anticimex.

En boligselgerforsikring gir trygghet for selger og kjøper, og kan dekke feil og mangler som enten ikke er opplyst om eller det ikke var kjennskap til da salget ble gjennomført.

Forsikringen er tegnet i Gjensidige Forsikring ASA

Forsikringsnummer 75021871

Egenerklæringsskjema

Name	Date
Eva Kristine Botten	**2026-06-30**

Identification

Eva Kristine Botten

Signicat

This document contains electronic signatures using EU-compliant PAdES - PDF Advanced Electronic Signatures (Regulation (EU) No 910/2014 (eIDAS))



Tilstandsrapport

Enebolig

Skogavegen 5
6686 VALSØYBOTN
Gnr./Bnr.: 314/26
Heim kommune

Rapportdato: 01.07.2026
Befaringsdato: 30.06.2026
Referansenummer: 15083670

Areal

Enebolig
Bruksareal: 172 m² (BRA-i: 126 m²)
Lager (nede ved hovedveien)
Bruksareal: 163 m² (BRA-i: 0 m²)
Låve
Bruksareal: 58 m² (BRA-i: 0 m²)

Totalt bruksareal: 393 m² (BRA-i: 126 m²)

Levert av Anticimex AS

Tlf: 41414128
www.anticimex.no
E-post: boliginspeksjoner.nord@anticimex.no

Utførende bygningssakkyndig:

Jørgen Amtoft
94873282

Rapportens innhold

Tilstandsrapporten formidler den bygningssakkyndiges analyse, observasjoner og undersøkelser på en forbrukervennlig måte. Vurderingene er gjort uavhengig av oppdragsgiver og andre involverte parter. Rapporten er utarbeidet i henhold til forskrift til avhendingslova (tryggere bolighandel), gjeldende fra 1. januar 2022, med endringer fastsatt av Kommunal- og distriktsdepartementet 16. desember 2025, som trådte i kraft 17. desember 2025 og 1. januar 2026. For valg av tilstandsgrad gjelder de kriteriene som fremgår av NS 3600:2025 (se nærmere forklaring på siden «Forklaring av tilstandsgrader»).

Norsk Standard 3600:2025 inneholder en rekke bestemmelser og tilleggsbestemmelser som går utover minstekravene i forskrift til avhendingslova (tryggere bolighandel). I utgangspunktet er bestemmelser og tilleggsbestemmelser som går utover minstekravene, ikke en del av denne tilstandsanalysen. Det er likevel valgt å inkludere enkelte tilleggsbestemmelser fra Norsk Standard 3600:2025, med mål om å gi forbrukeren en tilstandsrapport med høyere kvalitet og et bedre informasjonsgrunnlag før boligkjøp. En fullstendig oversikt over hvilke tilleggsbestemmelser fra NS 3600:2025 som medtas (i de tilfeller de er relevant/omfattes av undersøkelsesnivået for den aktuelle boligen), finnes på siden «Utfyllende oversikt over rapportens innhold» bakerst i rapporten. Dersom en bygningsdel ikke er beskrevet og tilstandsvurdert i sjekkpunktene som følger, inngår denne ikke i tilstandsanalysen.

Undersøkelsene som er gjort baseres på det som er synlig, med mindre det er angitt at målinger, boring eller stikkprøver skal utføres. Tepper, lette møbler og inventar flyttes dersom det vurderes som nødvendig for å undersøke bygningsdelen. Tyngre møbler og inventar flyttes ikke når de ikke vurderes å skjule vesentlige installasjoner eller innretninger, og det heller ikke foreligger andre grunner til å mistenke at flytting vil avdekke vesentlige forhold.

Risikoopplysninger

En risikoopplysning er den bygningssakkyndiges vurdering av et forhold, lagt frem på en tydelig og forbrukervennlig måte. Opplysningen beskriver sannsynlig årsak, forventede konsekvenser og et foreslått tiltak basert på den mest sannsynlige årsaken. Som hovedregel vil vedlikehold være mer kostnadseffektivt og bærekraftig enn reparasjon, og reparasjon mer bærekraftig enn utskifting. Bærekraft er derfor et sentralt prinsipp i valg av foreslått tiltak, i henhold til NS3600:2025. For rom eller bygningsdeler med tilstandsgrad 3 gis et sjablongmessig kostnadsanslag. I enkelte tilfeller kan en risikoopplysning avvike fra strukturen som nevnes i dette avsnittet, dersom dette vurderes som nødvendig for å sikre en forbrukervennlig fremstilling. Definisjonene av begrepene som nevnes over, baseres på NS3600:2025, med følgende utdypende forklaring:

Årsak er begrunnelse for valgt tilstandsgrad og hvilket kriterium som ligger til grunn

Forklaring: Når det registreres et avvik, symptomer på avvik, eller andre risikoforhold, beskrives dette som en del av risikoopplysningen. Denne delen av opplysningen redigjør for årsaken til valgt tilstandsgrad, og hvilket kriterium som ligger til grunn.

Konsekvens er hvilke følger tilstanden har fått eller kan få hvis det ikke gjøres tiltak eller utbedringer

Forklaring: Konsekvens er vurderingen av hvilke følger et avvik, symptomer på avvik, eller andre risikoforhold vurderes å ha medført, eller kan medføre hvis det ikke gjøres tiltak eller utbedringer. Eksempler på slike følger kan være at forholdet utvikler seg og fører til for eksempel at omfanget øker, at det oppstår følgeskader, økte reparasjonskostnader, eller behov for større tiltak eller utbedringer.

Utbedring / foreslått tiltak gjenoppretter eller ivaretar tiltenkt funksjon, eller motvirker en konsekvens

Forklaring: Når det foreslås et tiltak, må det tas høyde for at eksakte årsakssammenhenger eller omfang av forholdet i de fleste tilfeller ikke er kartlagt. En komplett kartlegging krever stort sett destruktive inngrep i konstruksjoner og ytterligere undersøkelser som må gjøres i sammenheng med en eventuell utbedring. Tiltaket som foreslås er gjort i et bærekraftøyemed, og kan derfor eksempelvis ikke sammenlignes med et pristilbud eller en håndverkeranbefaling, som normalt innebærer større utbedringer og utskiftninger for å oppfylle dagens forventning til moderne løsninger og forskriftskrav. En foreslått utbedring kan variere fra å utføre grunnleggende vedlikehold, enkle reparasjoner, til større arbeider, som utskifting av materialer eller komplett rehabilitering.

Sjablongmessig anslag er et forenklet kostnadsestimat på hva det vil koste å utbedre rom eller bygningsdeler som gis TG 3

Forklaring: Når det gis et sjablongmessig prisanslag, vil estimatet være forbundet med stor usikkerhet. Omfanget og eventuelle skjulte følgeskader oppdages som regel først ved nærmere undersøkelser. Anslaget er gitt i et bærekraftøyemed og baseres i hovedsak på lokale utbedringer, ikke nødvendigvis full utskiftning. Materialvalg, tilkomstforhold og behov for spesialkompetanse er andre forhold som kan påvirke kostnadsbildet i stor grad. Et sjablongmessig prisanslag gir derfor kun en grov indikasjon og må alltid følges opp med befaring av fagpersoner og detaljert kalkulasjon for å sikre et realistisk kostnadsbilde. Dersom den bygningssakkyndige vurderer det som umulig å gi et anslag uten at det først gjøres en ytterligere kartlegging av forholdet, vil tilstandsrapporten vise til behovet for dette. Dette gjøres for å redusere risikoen for spekulative estimater som kan vise seg å være misvisende.



Forklaring av tilstandsgrader

Tilstandsgrad (forkortet til TG) fastsettes for hvert rom eller hver bygningsdel og gir uttrykk for en forventet tilstand på en enkel og visuell måte. TG 0 og TG 1 anvendes når strakstiltak ikke vurderes som nødvendig, og kommenteres i utgangspunktet kun dersom det foreligger praktiske opplysninger som vurderes å være nyttige for leseren av rapporten. TG 2 og TG 3 kommenteres med en vurdering av sannsynlig årsak, konsekvens og foreslått tiltak når dette vurderes som mulig. Det gis et sjablonmessig anslag på hva det vil koste å utbedre rom eller bygningsdeler som gis tilstandsgrad 3. Rom eller bygningsdeler som ikke er mulig å undersøke gis TGIU (ikke undersøkt), og kommenteres etter forholdene. Forhold som kan innebære fare for helse, miljø og sikkerhet (HMS) kommenteres, men vurderes ikke med tilstandsgrad. Det samme gjelder også eksempelvis for elektriske anlegg, radon og branntekniske forhold. Mindre avvik uten vesentlig betydning omtales normalt ikke.

Vurderinger tar som hovedregel utgangspunkt i forskriftskrav eller normal byggeskikk som gjaldt på søknadstidspunktet for boligen, med mindre Forskrift til avhendingslova eller NS 3600:2025 angir et annet referansenivå. I tilfeller der en utførelse fraviker fra forhåndsgodkjente løsninger fra bygningsmyndighetene (preaksepterte ytelser), kan vurderingen av om valgt løsning likevel oppfyller relevante krav eller funksjoner baseres på en fremlagt analyse eller en egen analyse utført av den bygningssakkyndige. Egenanalyser inngår som en naturlig del av den bygningssakkyndiges vurdering. Dette innebærer derfor at en utførelse som fraviker fra normal byggeskikk eller preaksepterte ytelser likevel kan bli vurdert som et mindre avvik, der strakstiltak ikke anses nødvendig – med andre ord en TG1 uten videre kommentar. Bagatellmessige forhold uten vesentlig betydning omtales normalt ikke.

Valg av tilstandsgrad bygger på den bygningssakkyndiges samlede vurdering av rommet, bygningsdelen eller funksjonen som er vurdert. Vurderingen tar hensyn til en rekke forhold, som eksempelvis synlige symptomer, omfang, alder (der dette er relevant), om utførelsen fremstår fagmessig, byggteknisk erfaring, skjønn, lokale forhold, informasjon fra eier, fremlagt dokumentasjon og lignende. Tilstandsgrader fastsettes etter kriteriene i NS 3600:2025, med mindre særskilte forhold tilsier at en annen tilstandsgrad må benyttes. Bransjestandarden angir kriterier basert på en forutbestemt vurdering av risikonivået et gitt avvik typisk medfører. Siden vurdering av dagens tilstand og risiko baseres på en rekke faktorer som kan være unike for den enkelte bolig eller bygningsdel, vil en slik forutbestemt risikovurdering ikke alltid være representativ. Den endelige tilstandsgraden fastsettes derfor etter den bygningssakkyndiges samlede faglige vurdering av det helhetlige tilstands- og risikobildet som fremkommer på befaringsdagen, i hvert enkelt tilfelle.



TG 0 Ingen avvik (funksjonssvikt ikke oppdaget)

Tilstandsgrad 0 gis når bygningsdelen ikke har noen avvik. Bygningsdelen skal være tilnærmet ny, ikke vise tegn på slitasje og det skal være lagt frem dokumentasjon på faglig god utførelse. Det er ingen merknader til delen.



TG 1 Mindre eller moderate avvik (funksjonssvikt ikke oppdaget)

Tilstandsgrad 1 gis når bygningsdelen har mindre avvik. Bygningsdelen skal bare ha normal slitasje, og strakstiltak skal ikke anses som nødvendig. Graden kan også brukes når delen er ny, men der dokumentasjon på faglig god utførelse mangler.



TG 2 Vesentlige avvik (alder, slitasje, skader mv.)

Tilstandsgrad 2 gis når bygningsdelen har vesentlige avvik. Bygningsdelen skal enten ha feil utførelse, en skade eller symptomer på skade, sterk slitasje eller nedsatt funksjon. Graden gis når bygningsdelen trenger vedlikehold eller tiltak i nær fremtid.
Graden skal også brukes når delen er gammel og det er grunn til å varsle om faren for skader på grunn av alderen, eller når det er grunn til å overvåke delen spesielt på grunn av fare for større skader eller følgeskader.



TG 3 Store eller alvorlige avvik (strakstiltak nødvendig)

Tilstandsgrad 3 gis når bygningsdelen har store eller alvorlige avvik. Bygningsdelen har kraftige symptomer på forhold som man må regne med trenger utbedring straks eller innen kort tid. Graden skal også brukes ved påvist funksjonssvikt eller sammenbrudd.

Sjablongmessig prisanslag er gitt på generelt grunnlag og må ikke ses på som et pristilbud fra håndverker. Kostnader ved utbedring avhenger av personlige valg av utførelse og produkter. Markedspris på materialer, produkter og håndverkertjenester vil også innvirke på utbedringskostnaden. For bygningsdeler som er gitt TG3 settes et sjablongmessig prisanslag på utbedringskostnad for tilsvarende standard.



TG IU Ikke undersøkt

TG IU skal kun brukes unntaksvis. Hvis det ikke har vært mulig å undersøke bygningsdelen, for eksempel fordi krypekjelleren er uten inspeksjonsmulighet eller taket var tildekket med snø på undersøkelsestidspunktet, skal dette oppgis.



HMS Forhold som åpenbart kan medføre fare for helse, miljø og sikkerhet

Ikonet (i) benyttes til å rapportere om forhold som åpenbart kan medføre fare for helse, miljø og sikkerhet. Slike forhold vurderes ikke ved bruk av tilstandsgrader. Selv om det ikke er angitt tilstandsgrad, er HMS-opplysninger likevel viktige opplysninger som en kjøper må ta spesielt hensyn til.

Befarings- og eiendomsopplysninger

Befaring

Befaringsdato	30.06.2026
Referansenummer	15083670
Meglerforetakets oppdragsnummer	202-26-0251
Hjemmelshaver/selger	Eva Kristine Botten Ihht Framtidsfullmakt/Annette Botten Guldbrandsen Iht Framtidsfullmakt
Bygningssakkyndig inspektør	Jørgen Amtoft
Tilstede på befaringen	Eva Kristine Botten
Utvendige snødekte flater	Nei
Utetemperatur	15 °C
Rapportdato	01.07.2026

Eiendomsopplysninger

Type objekt	Enebolig
Gate/vei adresse	Skogavegen 5
Postnummer/sted	6686 VALSØYBOTN
Kommune	5055 - Heim
Gnr./Bnr.:	314/26
Tomt	Eiet tomt: 2017 m²

Bygninger på eiendommen

Bygningstype	Byggår	Tilbygg	Ombygging
Enebolig	1937	1998	
Lager (nede ved hovedveien)	1937		
Låve	1937		

Tomtebeskrivelse
Enebolig beliggende i Valsøybotnen, Heim kommune. Tomt er opparbeidet med blant annet grus, terrasse på terreng, biloppstillingsplass, plenarealer og andre forskjellige beplantninger.

Byggemåte
Bolig oppført i 1937. Grunnmur av betong. Bygget er oppført med støpt gulv mot grunn. Yttervegger av trekonstruksjoner. Utvendige fasader er kledd med liggende trekledning. Etasjeskillere av trekonstruksjoner. Valmtak i trekonstruksjoner. Yttertak er belagt med takplater av metall. Entrédør med sikkerhetslås og glassfelter. Vinduer med karmer av tre. Terrassedør med karmer av tre. Boligen ventileres hovedsakelig med naturlig ventilasjon gjennom vinduer og ventiler.

Oppvarming
Oppvarming av boligen skjer i en kombinasjon mellom bruk av panelovner (elektrisk oppvarming), ildsted plassert i stue og varmepumpe plassert i stue.

Boligen inneholder
Kjeller: Tre boder.
1. etasje: Entré, stue, kjøkken, bod, soverom, gang og bad.
2. etasje: Gang, fire soverom og toalettrom.

Adkomst til terrasse fra entré.
Adkomst til terrasse fra gang og bod.
Adkomst til balkong fra soverom.

Sammendrag av boligens tilstandsgrad

Element	Status	Kontrollpunkt	Side	Sjablongmessig prisanslag
Våtrom - Bad (1. etasje)		Helhetsvurdering	10	Kr 100 000 - 300 000
Tekniske anlegg		Vannrør (utover det som nevnes under andre sjekkpunkter)	12	
		Avløprør (utover det som nevnes under andre sjekkpunkter)	12	
		Varmepumper	12	
Rom under terreng - Kjeller		Overflate vegg	13	
		Overflate gulv	13	
		Ventilasjon	13	
		Kontroll i lukkede konstruksjoner ikke utført	13	
Loft - uinnredet / kaldt loft		Ventilasjon, oppbygning og materialbruk	13	
		Skadedyr og fuktkrevende insekter	13	
Etasjeskiller og gulv på grunn (skjevhetsmåling)		1. etasje	14	
		2. etasje	14	
Skadedyr og fuktkrevende insekter		Gnagere	14	
Yttervegger inkl. fasader		Overflatebehandling	15	
		Ytterkledning (fasademateriale, vannbord, utvendig listverk, o.l.)	15	
		Lufting av ytterkledning	15	
		Gnagersikring	15	
Vinduer og ytterdører		Vinduer og omramming	15	
		Ytterdører og omramming	15	
Yttertak		Tekking (med tilhørende beslag)	16	
		Undertak (inkluderer sløyfer, lekter og innfestninger)	16	
Balkonger - 2. etasje		Membraner og vanntett sjikt	16	
Drenering		Alder	18	
		Fuktsikring av grunnmur	18	
		Bortledning av takvann	18	
Stikkledninger og tanker		Utvendige vannledninger	18	
		Utvendige avløpsledninger	18	
		Septiktank og tett avløpstank	18	
Andre byggverk - Lager (nede ved hovedveien)		Veggkonstruksjon og fasademateriale	19	
		Vinduer, dører og porter	19	
		Yttertak og takkonstruksjon	19	Kr 100 000 - 300 000
Andre byggverk - Låve		Veggkonstruksjon og fasademateriale	19	
		Yttertak og takkonstruksjon	19	
		Vinduer, dører og porter	19	

Areal

Beskrivelse av arealmåling og arealbegreper

I henhold til Forskrift til avhendingslova (tryggere bolighandel) er NS 3940:2023 Areal- og volumberegninger av bygninger er lagt til grunn for arealmålinger og arealbegreper i rapporten.

Arealbegreper

Internt bruksareal (BRA-i):	Bruksareal av boenheten innenfor omsluttende vegger. Bruksenheten kan bestå av flere boenheter.
Eksternt bruksareal (BRA-e):	Bruksareal av alle rom som ligger utenfor boenheten/boenhetene, men som tilhører denne/disse.
Innglasset balkong (BRA-b):	Bruksareal av innglasset balkong tilknyttet boenheten. I begrepet inngår også veranda eller altan.
Totalt bruksareal (BRA):	Summen av BRA-i, BRA-e og BRA-b.
Terrasse- og balkongareal (TBA):	Areal av terrasser og åpne balkonger tilknyttet boenheten. I dette arealet inngår også åpen veranda eller altan mv.

Måleverdige arealer

Et areal er måleverdig når vilkår for fri høyde (høyde på minst 1,90 meter med en lengde og bredde på minst 0,60 x 0,60 meter), tilgjengelighet og permanent gangbart gulv oppfylles. I etasjer med skråtak gjelder egne bestemmelser. Ved nødvendige åpninger i etasjeskiller for trapp, måles kun det arealet som opptas av trappen. I etasjen under måles gulvet uten hensyn til trappen. Sjakter, heiser, skorsteiner, innvendige søyler og lignende er unntak og skal måles selv om de ikke oppfyller disse vilkårene og uansett om de har åpning i gulv, tilgjengelighet eller ikke.

Arealer med lav himlingshøyde

Ikke måleverdig gulvarealer som skyldes skråtak og lav himlingshøyde, opplyses som areal med lav himlingshøyde (ALH). ALH opplyses sammen med bruksareal (BRA) og summeres til gulvareal (GUA). Dersom en bolig har arealer bak knevegger som ikke er måleverdige, er disse ikke medtatt som areal med lav himlingshøyde (ALH).

Fysisk oppmåling og kontrollmåling

Det gjøres oppmerksom på at arealopplysninger i denne rapporten er basert på en fysisk oppmåling, og kan avvike fra arealopplysninger basert på byggemeldte tegninger. Dersom det ikke er fremlagt byggemeldte tegninger for boligen, vil den bygningssakkyndige i de fleste tilfeller ikke kunne måle opp skjulte sjakter o.l. Sjakter som betjener flere bruksenheter eller andre formål, for eksempel avfallssjakter, medtas ikke i boligens bruksareal. Det gjøres spesielt oppmerksom på at kontrollmåling av arealer krever kunnskap om bestemmelsene i NS 3940:2023. Dette betyr at kontrollmåling i de fleste tilfeller kun kan utføres av personer med spesialkompetanse. For eksempel vil boenhetens totale bruksareal (BRA) alltid være større enn summen av arealene fra hvert enkelt rom. Dette er på grunn av at boenhetens totale bruksareal inneholder også arealer for innvendige vegger.

Lovlighet

Rommenes bruk kan være i strid med byggteknisk forskrift og mangle godkjenning i kommunen for den aktuelle bruken, men likevel være måleverdig. Eventuelle ulovligheter er derfor uten betydning for klassifisering og oppmåling av måleverdige arealer. Vurderingene av arealene er basert på observasjoner gjort på befaringstidspunktet. Dersom den bygningssakkyndige avdekker åpenbare ulovligheter, for eksempel ulovlig bruksendring, opplyses dette under rapportens avsnitt om vurdering av lovlighetsforhold. Det er de siste byggemeldte tegningene, og at disse er godkjente av bygningsmyndighetene som er sikre holdepunkter for om det formelle og juridiske er i orden. Det gjøres spesielt oppmerksom på at den bygningssakkyndige ikke er ansvarlig for å innhente godkjente tegninger. Dersom godkjente tegninger ikke fremlegges, hefter det derfor en usikkerhet med lovligheten som en kjøper må ta spesielt hensyn til. Konsekvensene kan i enkelte tilfeller være betydelige.

Skjønnsvurderinger

I de tilfeller vurderingen til den bygningssakkyndige er basert på en klar skjønnsvurdering, opplyses dette. Når oppmåling krever at den bygningssakkyndige fastslår tykkelsen på vegger eller andre fysiske skiller, som ikke lar seg måle på en praktisk måte, beregnes dette etter beste evne. I de tilfeller en bolig ikke innehar alle hovedfunksjoner (stue, kjøkken, sove, bad og toalett) vil hovedbygningen likevel vurderes som en boenhet. Arealet av innglassede terrasser, plattinger og lignende, klassifiseres som innglasset balkong (BRA-b) selv om begrepet balkong er definert som en bygningsdel uten understøttelse til bakken



Arealberegninger

	Bruksareal (BRA)				
Enebolig	Internt bruksareal (BRA - i)	Eksternt bruksareal (BRA - e)	Innglasset balkong (BRA - b)	SUM Etasje	Terrasse- og balkongareal (TBA)
Kjeller		46		46	
		Tre boder			
1. etasje	74			74	34
	Entré, stue, kjøkken, bod, soverom, gang og bad				Terrasser
2. etasje	52			52	4
	Gang, fire soverom og toalettrom				Balkong
SUM	126	46		172	38
	Total bruksareal: 172 m²				

	Bruksareal (BRA)				
Lager (nede ved hovedveien)	Internt bruksareal (BRA - i)	Eksternt bruksareal (BRA - e)	Innglasset balkong (BRA - b)	SUM Etasje	Terrasse- og balkongareal (TBA)
1. etasje		77		77	
		Garasje			
2. etasje		86		86	
		Lager			
SUM		163		163	
	Total bruksareal: 163 m²				

	Bruksareal (BRA)				
Låve	Internt bruksareal (BRA - i)	Eksternt bruksareal (BRA - e)	Innglasset balkong (BRA - b)	SUM Etasje	Terrasse- og balkongareal (TBA)
1. etasje		27		27	
		Bodareal			
2. etasje		31		31	
		Bodareal			
SUM		58		58	
	Total bruksareal: 58 m²				

Kommentar til arealmålingen

Det gjøres oppmerksom på at arealene i kjeller ikke er vurdert som BRA-i på bakgrunn av at etasjen ikke har intern tilkomst til overliggende etasjer og oppfyller ikke alle hovedfunksjoner slik at etasjen kan vurderes som en selvstendig boenhet. Vurdering av romfunksjoner baseres på skjønnsvurderinger gjort på befaringstidspunktet.

Kontroll av fremlagt dokumentasjon

I forkant av befaringstidspunktet bes eier å gjøre klar og fremlegge dokumentasjon som er relevant for tilstandsvurderingene av boligen, dersom slik dokumentasjon finnes. Dokumentasjon etterspørres i henhold til krav som gis i Forskrift til Avhendingslova, men kun deler av bestemmelsene som gis i NS 3600:2025. Som et eksempel på slik fravikelse, vil manglende dokumentasjon på våtrom ikke vurderes med tilstandsgrad, siden standardens tilleggsbestemmelse «A.2.1.9.1 Dokumentasjon av vanntett sjikt» ikke inngår i denne rapporten. En fullstendig oversikt over hvilke tilleggsbestemmelser fra NS 3600:2025 som medtas (i de tilfeller de er relevant/omfattes av undersøkelsesnivået for den aktuelle boligen), finnes på siden «Utfyllende oversikt over rapportens innhold» bakerst i rapporten.

Det er i utgangspunktet kun dokumentasjon som fremlegges på befaringstidspunktet som blir kontrollert, og den bygningssakkyndige har ikke ansvar for innhenting av dokumentasjon som ikke blir fremlagt på befaringsdagen. Manglende, ufullstendig eller foreldet dokumentasjon kan påvirke rapportens presisjon og omfang. Den bygningssakkyndige har ikke ansvar for å kontrollere om innholdet i dokumentasjonen er korrekt. Fremlagt dokumentasjon brukes som støtte der den vurderes å tilføre nyttig informasjon. Enkelte vurderinger avhenger i stor grad på om forholdet kan dokumenteres eller ikke. Dette gjelder spesielt for vurdering av eventuelle lovlighetsmangler, elektriske anlegg, radon og branntekniske forhold. I slike tilfeller, og andre tilfeller hvor dokumentasjon er en del av vurderingen, opplyses dette normalt under de gjeldende sjekkpunktene i rapporten, ikke i tabellen nedenfor. I tabellen nedenfor angis det i utgangspunktet kun hvorvidt dokumentasjon er fremlagt eller ikke fremlagt, eventuelt en henvisning til de deler av rapporten hvor vurderingen er foretatt.

Type dokumentasjon	Kommentar
Egenerklæringsskjema	Fremlagt egenerklæringsskjema signert og datert 30.06.2026.
Byggetegninger for boligen (plan, snitt og fasade)	Ingen byggetegninger ble fremlagt på befaringsdagen.
Ferdigattest eller midlertidig brukstillatelse	Ikke fremlagt på befaringsdagen.
Situasjonsplan	Ikke fremlagt på befaringsdagen.
Energiattest	Ikke fremlagt på befaringsdagen.
Eventuelle service- og tilsynsrapporter	Ikke fremlagt på befaringsdagen.
Dokumentasjon på/om arbeider utført de siste fem år er utført av håndverkere	Ikke fremlagt på befaringsdagen.
Dokumentasjon av våtrom (arbeider, utførelse, funksjonstesting og lignende)	Ikke fremlagt på befaringsdagen.
FDV-dokumentasjon (forvaltning, drift og vedlikehold)	Ikke fremlagt på befaringsdagen.
Samsvarserklæring(er) på elektriske anlegg/arbeider (utført etter år 1999) og eventuelle tilsynsrapporter knyttet til elektriske anlegg	For vurdering av eventuelle manglende samsvarserklæringer vises det til rapportens avsnitt «Forenklet vurdering av elektrisk anlegg». Dersom det fremkommer opplysninger om at hele eller deler av el-anlegget mangler samsvarserklæring, eller det avdekkes åpenbare tegn på dette, redegjøres det for dette og de konsekvensene dette medfører i nevnte avsnitt.

Rapport

Våtrom - Bad (1. etasje)

Baderom oppgradert i 1998.
Flislagt gulv.
Panel og flislagte vegger.
Panelbord i himling.
Vegghengt servantinnredning.
Ovenpåliggende servant med armatur.
Speil med overlys og stikkontakt over servant.
Vegghengt skap ved speil.
Vegghengt høyskap.
Dusjhjørne med dører.
Vegghengt dusjarmatur.
Gulvstående toalett.
Vannrør av type rør-i-rør.
Synlige avløpsrør av plast.
Naturlig avtrekksventil på vegg.

TG 3	Helhetsvurdering	Det er valgt å vurdere våtrommet (og tilhørende bygningsdeler) med en samlet helhetsvurdering. Følgende hovedmomenter er lagt til grunn for vurderingen: Det observeres tegn til riss og sprekker i flisfuger inne i dusjsonen. Konsekvens er at forholdet kan være en indikasjon på utettheter i våtrommets tettesjikt, men eksakt årsak kan ikke fastslås uten åpning av konstruksjonen. Gulvet i sluksonen er tilnærmet flatt og det registreres enkelte svanker/fordypninger som i praksis er mindre områder med motfall. Konsekvens er at det ikke er tilstrekkelig fall til å gi tilfredsstillende bortledning av bruksvann ved normal bruk. Fallforhold utenfor sluksonen vurderes ikke til å være tilstrekkelig for å lede eventuelt lekkasjevann til sluk, og det er ikke påvist at vanntett sjikt har tilstrekkelig oppkant ved dørterskel for å kompensere for dette. Konsekvens er at forholdet gir risiko for at vann kan renne ut i tilstøtende rom ved en lekkasje. Vanntett sjikt har en alder som erfaringsmessig tilsier at fremtidig funksjon er svært usikker (gjelder for produkter/løsninger etablert før år 2000). Konsekvensen er at bygningsdelen erfaringsmessig har risiko for nedsatt funksjon, utettheter eller andre aldersrelaterte problemer. Fornying av tettesjikt krever i de fleste tilfeller tiltak som komplett utskiftning/renovering av våtrom. Bygningsdelen er skjult, så den faktiske tilstanden/dagens tettefunksjon er ukjent. TG3 er satt i henhold til NS 3600. Sluket er isolert inne i dusjsonen. Konsekvens er at bruks- og lekkasjevann som oppstår utenfor dusjsonen derfor ikke vil kunne ledes til sluk, noe som reduserer fuktsikkerheten. Tilluftsspalte eller lignende er ikke etablert. Konsekvens er at forholdet medfører redusert ventilering av våtrommet når døren er lukket. Våtrommet har kun naturlig ventilasjon. Konsekvens er at dette erfaringsmessig gir lavere luftutskifting enn mekanisk ventilasjon. Tilstandsgrad er satt i henhold til NS3600. Det er foretatt hulltaking og utført fuktmåling med egnet instrument i veggkonstruksjon fra tilstøtende rom. Målingen gir kun et øyeblikksbilde og kan endre seg f.eks. med årstider, fukt- og temperaturforhold. Fuktinnholdet i tilgjengelig treverk ble målt med piggelektroder til under 7 vektprosent. Det ble ikke registrert forhøyet fuktnivå.
	Oppsummert	Basert på våtrommets samlede tilstandsbilde og hovedmomentene nevnt ovenfor, må det påregnes fornyelse innen kort tid. Fornyelse kan utsettes noe dersom det iverksettes kompenserende tiltak, eller hvis videre bruk viser at våtrommet fortsetter å fungere lenger enn forventet, men dette vil medføre økt risiko for skjulte skader. Fornyelse av våtrom innebærer som oftest totalrenovering, og erfaring viser at oppstart av utbedrings- og fornyelsesarbeider ofte avdekker ytterligere forhold som krever tiltak, noe det må tas høyde for. Følgende sjablongmessige prisanslag gjelder for renovering av våtrommet. Sjablongmessig prisanslag Kr 100 000 - 300 000

Kjøkken - 1. etasje

Innredning fra 2003.
Profilerte fronter.
Benkeplate av tre.
Nedfelt kjøkkenvask med armatur.
Benkeskapsbelysning og stikkontakter over kjøkkenbenk.
Frittstående komfyr og kjøleskap med fryser.
Ventilator i overskap.
Vannrør av kobber.
Synlige avløpsrør av plast.
Gulvflater belagt med heltre gulv.
Panel på vegger.
Takplater i himling.
Fliser mellom kjøkkenbenk og overskap.

TG 1 Følgende sjekkpunkter er vurdert, uten at det er oppdaget vesentlige, store eller alvorlige avvik:

Overflate himling - Overflate vegg - Overflate gulv - Ventilator - Ventilasjon - Innredning

Toalettrom - 2. etasje

Gulvflate belagt med gulvbelegg.
Malte veggflater.
Malte flater i himling.
Vegghengt servantinnredning.
Ovenpåliggende servant med armatur.
Gulvstående toalett.
Vannrør av kobber.
Synlige avløpsrør av plast.

TG 1 Følgende sjekkpunkter er vurdert, uten at det er oppdaget vesentlige, store eller alvorlige avvik:

Overflate himling - Overflate vegg - Overflate gulv - Ventilasjon - Sanitærutstyr og innredning

Tekniske anlegg

Tekniske anlegg fra varierende årstall.
Vannrør med rør-i-rør system og kobberrør.
Vanninntaksrør i kobber.
Hovedstoppekran er plassert på vanninntaksrør.
Synlige avløpsrør i plast og støpejern.
Stakeluke er plassert på synlige avløpsrør i kjeller.
Varmtvannsbereder på 282L (fra 2018) plassert i kjeller.
Varmepumpe i stue.

TG 1 Følgende sjekkpunkter er vurdert, uten at det er oppdaget vesentlige, store eller alvorlige avvik:

Fordelerskap og fordelerstammer - Innvendig stoppekran - Innvendig stakeluke - Varmtvannsbereder

TG 2

Vannrør (utover det som nevnes under andre sjekkpunkter)	Boligens vannrør av kobber (og tilhørende komponenter) har en alder som tilsier at fremtidig funksjon er usikker. Konsekvensen er at bygningsdelen erfaringsmessig har risiko for nedsatt funksjon, funksjonssvikt eller andre aldersrelaterte problemer. Bygningsdelen er skjult, så den faktiske tilstanden er ukjent. Foreslått tiltak er videre overvåking, slik at lokale reparasjoner eller utskiftninger kan iverksettes når dette viser seg å være nødvendig. Deler av rørsystemet er skiftet i nyere tid, og opplysningen over gjelder derfor kun de delene som er av eldre dato.
Avløprør (utover det som nevnes under andre sjekkpunkter)	Boligens avløpsrør (og tilhørende komponenter) har en alder som tilsier at fremtidig funksjon er usikker. Konsekvensen er at bygningsdelen erfaringsmessig har risiko for nedsatt funksjon, funksjonssvikt eller andre aldersrelaterte problemer. Bygningsdelen er skjult, så den faktiske tilstanden er ukjent. Foreslått tiltak er videre overvåking, slik at utskiftning eller innvendig rehabilitering/rørfornyelse (hvis dette lar seg gjøre i det aktuelle tilfellet) kan iverksettes når dette viser seg å være nødvendig.
Varmepumper	På bakgrunn av varmepumpens alder vurderes det at fremtidig funksjon er usikker. Konsekvensen er at bygningsdelen erfaringsmessig har risiko for nedsatt funksjon, funksjonssvikt eller andre aldersrelaterte problemer. Foreslått tiltak er videre overvåking av tilstanden, slik at reparasjon eller utskiftning kan iverksettes når dette blir nødvendig.

Andre rom - 1. etasje

Gulvflater belagt med parkett, heltre gulv og gulvbelegg.
Panel og plater på vegger.
Takplater og panelbord i himling.
Glatte innerdører og profilerte innerdører.
Naturlig ventilasjon via ventiler i vinduer.

TG 1 Følgende sjekkpunkter er vurdert, uten at det er oppdaget vesentlige, store eller alvorlige avvik:

Overflate himling - Overflate vegg - Overflate gulv - Innerdører - Ventilasjon

Andre rom - 2. etasje

Gulvflater belagt med heltre gulv.
Panel på vegger.
Takplater og panelbord i himling.
Glatte innerdører.
Naturlig ventilasjon via ventiler i vinduer.

TG 1 Følgende sjekkpunkter er vurdert, uten at det er oppdaget vesentlige, store eller alvorlige avvik:

Overflate himling - Overflate vegg - Overflate gulv - Innerdører - Ventilasjon

Rom under terreng - Kjeller

Kjelleren er en grovkjeller med fritt eksponerte mur/betongflater.
Panelbord i himling.

TG 1 Følgende sjekkpunkter er vurdert, uten at det er oppdaget vesentlige, store eller alvorlige avvik:

Overflate himling - Innerdører

TG 2	Overflate vegg	Det er påvist avleiring av salt- og kalkutslag på grunnmur/gulv mot grunn. Konsekvens er at forholdet skyldes fuktvandringer i konstruksjonen og indikerer mulige svakheter i dreneringen. Forholdet bør vurderes i sammenheng med avsnittet om «Drenering». Foreslått tiltak er videre undersøkelser for å kartlegge dagens tilstand og avdekke om det er behov for større inngrep og utskiftninger, eller om lokale utbedringer og lignende tiltak er tilstrekkelig.
	Overflate gulv	Det er påvist avleiring av salt- og kalkutslag på gulv mot grunn. Konsekvens er at forholdet skyldes fuktvandringer i konstruksjonen og indikerer mulige svakheter i og/eller manglende fuktsperre mot grunnen. Forholdet medfører blant annet fuktrisiko i konstruksjoner som er i fysisk kontakt med gulvet. Foreslått tiltak er videre overvåking, slik at etablering av en fullverdige fuktsperre, og/eller andre nødvendige tiltak kan iverksettes når dette blir nødvendig.
	Ventilasjon	Ventilasjonen vurderes som utilstrekkelig. Konsekvens er at forholdet kan medføre økt fuktpåkjenning og redusert luftkvalitet. Forbedring av eksisterende løsning og/eller ventilering ved åpning av vinduer bør påregnes.
	Kontroll i lukkede konstruksjoner ikke utført	På grunn av konstruksjoner av synlig mur/betong er det ikke praktisk mulig å gjennomføre fuktmåling/hulltaking. Forholdene i konstruksjonen er derfor ikke kjent. Det ble derimot gjennomført et overflatesøk med fuktindikator, som sett i sammenheng med andre symptomer vurderes å ikke kunne utelukke fuktighet i konstruksjonen. Foreslått tiltak er videre undersøkelser for å kartlegge dagens tilstand og avdekke om det er behov for større inngrep og utskiftninger, eller om lokale utbedringer og lignende tiltak er tilstrekkelig.

Loft - uinnredet / kaldt loft

Uinnredet kaldt loft.
Adkomst via takluke og stige.
Synlige bjelker av treverk og isolasjon mot underliggende etasje.
Synlige taksperrer.

TG 1 Følgende sjekkpunkter er vurdert, uten at det er oppdaget vesentlige, store eller alvorlige avvik:

Inspeksjonsmulighet - Synlige overflater (taktro, vegger, gulv, o.l) - Kontroll av diffusjonssperre - Statikk (synlige deformasjoner og skjevheter) - Kondensisolering av rør og ventilasjonskanaler

TG 2	Ventilasjon, oppbygning og materialbruk	Luftespaltene mellom taksperrene er stedvis tettet med isolasjon, noe som reduserer størrelsen på åpningene. Ventilasjonen av konstruksjonen vurderes til å kunne være redusert som følge av dette, selv om konstruksjonen ikke viser synlige tegn til skader eller lignende symptomer på befaringsdagen. Konsekvens er at utilstrekkelig ventilasjon kan medføre fuktskader grunnet kondens, snøsmelting og lignende forhold. Foreslått tiltak er lokal utbedring, eller andre tiltak hvis videre undersøkelser viser at dette er nødvendig.
	Skadedyr og fuktkrevende insekter	Spor etter gnagere er observert. Forhold, årsak, konsekvens, og eventuelle forslag til tiltak er kun beskrevet under avsnittet om "skadedyr". Dette er en viktig opplysning som en leser av rapporten må sette seg inn i.

Ildsteder og skorsteiner inne i boligen

Skorstein fra byggeår.
Peisovn med glassdør i stue.

TG 1 Følgende sjekkpunkter er vurdert, uten at det er oppdaget vesentlige, store eller alvorlige avvik:

Skorsteiner inne i boligen - Ildsteder

TG 1	Skorsteiner inne i boligen	Til informasjon er vurderingen av pipen er begrenset til en visuell kontroll av synlige flater, og omfatter ikke funksjonstesting, aldersvurderinger eller inspeksjon av pipens innside (innvendig pipeløp).

Innvendige trapper

Innvendig trapp med konstruksjoner av tre.
Rekkverk av trekonstruksjoner.

TG 1 Følgende sjekkpunkter er vurdert, uten at det er oppdaget vesentlige, store eller alvorlige avvik:

	Tilstand	
HMS	Rekkverk og håndløper	Rekkverkshøyder, lysåpninger, håndløper og andre sikkerhetsmessige forhold er kontrollert opp mot dagens gjeldende byggtekniske forskrift, selv om denne ikke har tilbakevirkende kraft. Det registreres følgende: Trappen har ikke håndløper på begge sider. Åpninger i rekkverket på mer enn 0,10 meter. Trappen vurderes som bratt. Basert på ovennevnte forhold oppfyller ikke trappen dagens krav til sikkerhet. Om trappen oppfylte kravene som var gjeldende på oppføringstidspunktet eller ikke, er ikke tatt stilling til.

Etasjeskiller og gulv på grunn (skjevhetsmåling)

Støpt gulv mot grunn.
Etasjeskiller av trekonstruksjoner.

Målingene er utført som stikkprøver og gir ingen garanti for at det ikke finnes skjevheter som ikke er oppdaget. Høydeforskjeller er målt med laser på fem tilfeldige punkter i rom som måles.

Kjelleren er uinnredet, og er vurdert til å kun inneholde rom hvor eventuelle skjevheter er uten betydning for bruken. Det er derfor ikke utført skjevhetsmåling i denne etasjen.

TG 2	1. etasje	I stue er det på tilfeldige punkter målt lokale høydeforskjeller opptil 17 mm. På soverom er det på tilfeldige punkter målt lokale høydeforskjeller opptil 5 mm. Stikkprøvene som er utført har avdekket stedvise vesentlige skjevheter. Eksakt årsak er ikke kjent. Konsekvens vurderes blant annet å være fare for knirk eller lignende problemer med gulvmaterialet, eller behov for kompenserende tiltak ved møblering av rommene. Ved legging av nytt gulv bør det påregnes behov for avretting og andre tiltak som viser seg å være nødvendig når årsaken avklares.
	2. etasje	I gang er det på tilfeldige punkter målt lokale høydeforskjeller opptil 28 mm. På soverom er det på tilfeldige punkter målt lokale høydeforskjeller opptil 20 mm. Stikkprøvene som er utført har avdekket stedvise vesentlige skjevheter. Eksakt årsak er ikke kjent. Konsekvens vurderes blant annet å være fare for knirk eller lignende problemer med gulvmaterialet, eller behov for kompenserende tiltak ved møblering av rommene. Ved legging av nytt gulv bør det påregnes behov for avretting og andre tiltak som viser seg å være nødvendig når årsaken avklares.

Skadedyr og fuktkrevende insekter

Det er gjort observasjoner av skadedyr eller andre typer dyr/insekter som erfaringsmessig kan virke sjenerende. Observasjoner, redegjørelser for årsak, konsekvens og foreslåtte tiltak er samlet under dette sjekkpunktet. Følgende observasjoner er registrert:

TG 2	Gnagere	Det observeres spor etter gnagere på kaldtloft. Ytterkledningen mangler tilstrekkelig gnagersikring, noe som vurderes som en sannsynlig inntrekksvei, men det kan også være andre skjulte åpninger eller inntrekksveier i konstruksjonen som ikke er kartlagt. Konsekvens er at gnagere er en type skadedyr som kan forårsake ulike typer skader på bygningsdeler, også skjulte skader som kan være vanskelig å oppdage. En fagkyndig med spesialkompetanse bør derfor kartlegge og vurdere forholdet i sin helhet, for å avklare inntrekksveier, omfang og om det foreligger skader eller skjulte skader som følge av gnageraktivitet. Når dette er kartlagt, kan det gjøres en vurdering på om det er behov for større inngrep og utskiftninger, eller om lokale utbedringer og lignende tiltak er tilstrekkelig.

Yttervegger inkl. fasader

Boligen har yttervegger i trekonstruksjoner.
Ytterkledning av liggende trekledning.

TG 1 Følgende sjekkpunkter er vurdert, uten at det er oppdaget vesentlige, store eller alvorlige avvik:

Synlige skjevheter eller deformasjoner

TG 2	Overflatebehandling	Det er stedvis slitasje på ytterkledningens overflatebehandling. Konsekvens er at slitasjen reduserer kledningens beskyttelse, noe som kan forkorte levetiden og øke risikoen for fuktrelaterte skader på sikt. Foreslått tiltak er at det iverksettes forebyggende vedlikehold.
	Ytterkledning (fasademateriale, vannbord, utvendig listverk, o.l.)	Ytterkledningens materialer viser stedvise tegn til begynnende nedbrytning og elde. Konsekvens er svekket beskyttelse av materialene, og behov for tiltak for å hindre videre nedbrytning. Det er derimot ikke registrert synlige skader av større betydning. Vurderingen er begrenset til det som er synlig fra bakkenivå, med den begrensing dette innebærer. Stikktaking er utført på typiske skadesteder som var tilgjengelig uten bruk av stige. Foreslått tiltak er at det iverksettes forebyggende vedlikehold og lokale reparasjoner, eller utskiftning hvis videre undersøkelser viser at dette er nødvendig.
	Lufting av ytterkledning	Det er vurdert å være begrenset spalte for lufting og drenering bak ytterkledningen. Konsekvens er at konstruksjonens evne til å tørke ut eventuell fuktighet reduseres, noe som kan øke faren for skjulte fuktskader. Det gjøres oppmerksom på at det ikke er observert synlige tegn på at forholdet har ført til skader på dette tidspunkt. Foreslått tiltak er videre overvåking, slik at lokal reparasjon eller utskiftning kan iverksettes hvis dette blir nødvendig.
	Gnagersikring	Det er ikke montert tilstrekkelig gnagersikring bak ytterkledningen. Konsekvensen er at gnagere kan komme seg inn bak kledningen og søke etter eksisterende åpninger eller etablere egne åpninger som fører videre inn i boligen. Det gjøres oppmerksom på at det ikke er registrert tydelige tegn eller opplysninger om problemer med gnagere i boligen. Foreslått tiltak er lokal utbedring.

Vinduer og ytterdører

Boligen har entrédør med glassfelter og sikkerhetslås (hoveddør).
Ytterdør i kjeller med karm av tre (fra byggeår).
Boligen har entrédør med sikkerhetslås (fra gang).
Boligen har entrédør med sikkerhetslås (fra bod).
Balkongdør med karm av tre.
Vinduer med karmer/ramme av tre (fra forskjellige årstall).

TG 2	Vinduer og omramming	Enkelte vinduer viser begynnende tegn til slitasje på overflatebehandling, og har en alder der fremtidig funksjon vurderes som usikker. Konsekvensen er at bygningsdelen erfaringsmessig har risiko for nedsatt funksjon, funksjonssvikt eller andre aldersrelaterte problemer. Foreslått tiltak er at det iverksettes forebyggende vedlikehold etterfulgt av videre overvåking. Punkterte vinduer registrert i på soverom (2. etasje). Konsekvens er reduksjon av vinduets isolasjonsevne/økt varmetap, øker faren for kondensproblemer og svekker vinduets estetiske kvalitet. Foreslått tiltak er lokal reparasjon, eller utskiftning. Det er liten klaring mellom utvendig listverk og vannbord/beslag under vinduet. Konsekvens er økt risiko for fuktopptak i trevirket, redusert levetid og utfordringer med overflatebehandling/vedlikehold. Foreslått tiltak er lokal reparasjon.
	Ytterdører og omramming	Det registreres følgende avvik på balkongdør (2. etasje): Døren viser begynnende tegn til utvendig slitasje. Det er derimot ikke registrert synlige skader av vesentlig betydning. Foreslått tiltak er at det iverksettes forebyggende vedlikehold.

Yttertak

Yttertak av valmtakskonstruksjon.
Utvendig belagt med takplater av metall fra 2006.
Pipe helkledd i metall.
Renner og nedløp i metall.

TG 1 Følgende sjekkpunkter er vurdert, uten at det er oppdaget vesentlige, store eller alvorlige avvik:

Inspeksjonsmulighet - Takkonstruksjon - Vannbord, vindskier, gesimskasser og lignende - Takrenner og utvendige nedløp - Takgjennomføringer (takhatter o.l.) - Detaljer inn mot tilstøtende konstruksjoner - Skorsteiner (over tak)

TG 2	Tekking (med tilhørende beslag)	Taktekkingen (med tilhørende beslag) viser begynnende tegn til slitasje og elde. Det er derimot ikke registrert synlige skader av vesentlig betydning, men taktekkingen har nådd en alder og tilstand der fremtidig funksjon vurderes som usikker. Konsekvens er at usikker fremtidig funksjon betyr at bygningsdelen erfaringsmessig har risiko for nedsatt funksjon, funksjonssvikt eller andre aldersrelaterte problemer. Foreslått tiltak er videre overvåking, slik at lokal reparasjon eller utskiftning kan iverksettes når dette blir nødvendig.
	Undertak (inkluderer sløyfer, lekter og innfestninger)	Undertaket (inkluderer sløyfer, lekter, innfestninger og lignende) med tilhørende komponenter har en alder som tilsier at fremtidig funksjon er usikker. Konsekvens er at usikker fremtidig funksjon betyr at bygningsdelen erfaringsmessig har risiko for nedsatt funksjon, funksjonssvikt eller andre aldersrelaterte problemer. Bygningsdelen er skjult, så den faktiske tilstanden er ukjent. Foreslått tiltak er videre undersøkelser for å kartlegge dagens tilstand og avdekke om det er behov for større inngrep og utskiftninger, eller om lokale utbedringer og lignende tiltak er tilstrekkelig.

Balkonger - 2. etasje

Utgang fra soverom til balkong på 4 m2.
Rekkverkshøyde er målt til 0,82 meter.
Balkong i trekonstruksjoner med rekkverk av tre.
Gulvoverflater er belagt med terrassebord.

TG 1 Følgende sjekkpunkter er vurdert, uten at det er oppdaget vesentlige, store eller alvorlige avvik:

Tilstand på rekkverk og overflatematerialer - Konstruksjon og fundamenter

TG 2	Membraner og vanntett sjikt	Balkongen er vurdert å utgjøre tettesjikt mot underliggende areal. Vanntett sjikt har en alder som tilsier at fremtidig funksjon er usikker. Konsekvens er at usikker fremtidig funksjon betyr at bygningsdelen erfaringsmessig har risiko for nedsatt funksjon, funksjonssvikt eller andre aldersrelaterte problemer. Bygningsdelen er skjult, så den faktiske tilstanden/dagens tettefunksjon er ukjent. Foreslått tiltak er videre undersøkelser for å kartlegge dagens tilstand og avdekke om det er behov for større inngrep og utskiftninger, eller om lokale utbedringer og lignende tiltak er tilstrekkelig.
HMS	Rekkverkshøyde og lysåpninger	Rekkverkshøyder, lysåpninger og andre sikkerhetsmessige forhold er kontrollert opp mot dagens gjeldende byggtekniske forskrift, selv om denne ikke har tilbakevirkende kraft. Det registreres følgende: Rekkverkshøyden er under 1,0 meter. Basert på ovennevnte forhold oppfyller ikke balkongen dagens krav til sikkerhet. Om balkongen oppfylte kravene som var gjeldende på oppføringstidspunktet eller ikke, er ikke tatt stilling til.

Terrasse / platting

Utgang fra entré til terrasse på 23 m2.
Rekkverkshøyde er målt til 0,96 meter.
Terrasse i tre- og betongkonstruksjoner konstruksjoner med rekkverk av tre.
Gulvoverflater belagt med terrassebord.

TG 1 Følgende sjekkpunkter er vurdert, uten at det er oppdaget vesentlige, store eller alvorlige avvik:

Tilstand på rekkverk og overflatematerialer - Konstruksjon og fundamenter

HMS Rekkverkshøyde og lysåpninger

Rekkverkshøyder, lysåpninger og andre sikkerhetsmessige forhold er kontrollert opp mot dagens gjeldende byggtekniske forskrift, selv om denne ikke har tilbakevirkende kraft.

Det registreres følgende:
Rekkverkshøyden er under 1,0 meter.

Basert på ovennevnte forhold oppfyller ikke rekkverket dagens krav til sikkerhet. Om rekkverket oppfylte kravene som var gjeldende på oppføringstidspunktet eller ikke, er ikke tatt stilling til.

Terrasse / platting - på baksiden av boligen

Utgang fra bod og gang til terrasse på 11 m2.
Terrasse i betong og trekonstruksjoner.
Gulvoverflater belagt med terrassebord, deler av synlig betong.

TG 1 Følgende sjekkpunkter er vurdert, uten at det er oppdaget vesentlige, store eller alvorlige avvik:

Tilstand på rekkverk og overflatematerialer - Konstruksjon og fundamenter

Utvendig trapp

Utvendig trapp i betong ved terrasse og hoveddør.

TG 1 Følgende sjekkpunkter er vurdert, uten at det er oppdaget vesentlige, store eller alvorlige avvik:

Utvendig trapp

HMS Rekkerkshøyde og lysåpninger

Rekkverkshøyder, lysåpninger og andre sikkerhetsmessige forhold er kontrollert opp mot dagens gjeldende byggtekniske forskrift, selv om denne ikke har tilbakevirkende kraft.

Det ble ikke funnet avvik i henhold til gjeldende forskrift (på befaringstidspunktet).

Utvendig trapp

Utvendig trapp i betong ved balkong.

TG 1 Følgende sjekkpunkter er vurdert, uten at det er oppdaget vesentlige, store eller alvorlige avvik:

Utvendig trapp

HMS Rekkerkshøyde og lysåpninger

Rekkverkshøyder, lysåpninger og andre sikkerhetsmessige forhold er kontrollert opp mot dagens gjeldende byggtekniske forskrift, selv om denne ikke har tilbakevirkende kraft.

Det ble ikke funnet avvik i henhold til gjeldende forskrift (på befaringstidspunktet).

Grunnmur, fundament

Boligen har grunnmur i betong.
Det er ikke kjent hvilken byggegrunn boligen står på.

TG 1 Følgende sjekkpunkter er vurdert, uten at det er oppdaget vesentlige, store eller alvorlige avvik:

Grunnmur og fundament

Drenering

Dreneringen er fra ukjent årstall.
Enkelte nedløpsrør for takvann er ledet ned i rør, andre er avsluttet over bakkenivå.
Svakt skrånende tomt.

TG 1 Følgende sjekkpunkter er vurdert, uten at det er oppdaget vesentlige, store eller alvorlige avvik:

Terrengfall fra grunnmur

TG 2	Alder	Drenering har en alder som tilsier at fremtidig funksjon er usikker. Konsekvens er at usikker fremtidig funksjon betyr at alle forhold som påvirker dreningen erfaringsmessig har risiko for nedsatt funksjon, funksjonssvikt eller andre aldersrelaterte problemer.
	Fuktsikring av grunnmur	Det vurderes at grunnmuren ikke er beskyttet med utvendig fuktsperre. Konsekvensen er at konstruksjoner uten utvendig fuktsperre som er i kontakt med bakken, har økt risiko for fuktvandring/oppfukting som igjen kan føre til fuktskader. Foreslått tiltak er videre overvåking av dagens tilstand slik at nødvendige utbedringer eller utskiftning kan iverksettes ved behov.
	Bortledning av takvann	Vann fra yttertaket er ikke ledet vekk fra bygningen/grunnmuren i tilstrekkelig grad. Konsekvens er at forholdet kan føre til økt fuktbelastning på grunnmuren. Foreslått tiltak er videre overvåking, slik at lokal utbedring eller utskiftning kan iverksettes når dette blir nødvendig.

Stikkledninger og tanker

Boligen har private stikkledninger tilknyttet kommunalt vann.
Utvendige vann- og avløpsledninger er fra ukjent årstall.
Boligen er tilkoblet en privat septiktank.

TG 2	Utvendige vannledninger	Utvendige vannledninger har en alder som tilsier at fremtidig funksjon er usikker. Konsekvensen er at bygningsdelen erfaringsmessig har risiko for nedsatt funksjon, funksjonssvikt eller andre aldersrelaterte problemer. Bygningsdelen er skjult, så den faktiske tilstanden er ukjent. Foreslått tiltak er overvåking, slik at komplett utskiftning kan iverksettes når dette viser seg å være nødvendig.
	Utvendige avløpsledninger	Utvendige avløpsrør har en alder som tilsier at fremtidig funksjon er usikker. Konsekvensen er at bygningsdelen erfaringsmessig har risiko for nedsatt funksjon, funksjonssvikt eller andre aldersrelaterte problemer. Bygningsdelen er skjult, så den faktiske tilstanden er ukjent. Foreslått tiltak er overvåking, slik at utskiftning eller innvendig rehabilitering/rørfornyelse (hvis dette lar seg gjøre i det aktuelle tilfellet) kan iverksettes når dette viser seg å være nødvendig.
	Septiktank og tett avløpstank	Boligen har en septiktank/avløpstank, men det foreligger ingen dokumentasjon på rensefunksjon, kontrollrapporter eller annen relevant dokumentasjon. Konsekvens er er at tankens alder, funksjon, materiale og tilstand er ukjent. Foreslått tiltak er videre undersøkelser for å kartlegge dagens tilstand og avdekke om det er behov for utbedringer eller andre nødvendige tiltak.

Andre byggverk - Lager (nede ved hovedveien)

Frittstående lager.
Bygning i trekonstruksjoner.
Fasaden er kledd med stående trekledning.
Saltak i trekonstruksjoner (besiktiget fra bakkenivå).
Yttertak er utvendig tekket med metallplater.

TG 1 Følgende sjekkpunkter er vurdert, uten at det er oppdaget vesentlige, store eller alvorlige avvik:

Fundament, grunnmur og gulv mot grunn - Innvendige forhold

TG 2	Veggkonstruksjon og fasadematerialer	Fasadematerialer viser stedvise tegn til slitasje, begynnende nedbrytning og elde. Konsekvens er svekket beskyttelse av materialene, og pågående nedbrytning. Det er derimot ikke registrert synlige skader av større betydning. Foreslått tiltak er at det iverksettes forebyggende vedlikehold og lokale reparasjoner, eller utskiftning hvis videre undersøkelser viser at dette er nødvendig.
	Vinduer, dører og porter	Vinduer og ytterdør viser tegn til slitasje, elde og stedvise aldersrelaterte skader. Vinduene har dermed nådd en alder og tilstand der fremtidig funksjon vurderes som usikker. Konsekvensen er at bygningsdelen erfaringsmessig har risiko for nedsatt funksjon, funksjonssvikt eller andre aldersrelaterte problemer. Foreslått tiltak er lokal reparasjon, eller utskiftning der videre undersøkelser viser at dette er nødvendig.
TG 3	Yttertak og takkonstruksjon	Yttertaket (med tilhørende bygningsdeler) har høy alder, betydelig slitasje, og det er registrert punktvise skader. Konsekvens er at levetiden anses som overskredet, og bygningsdelen har nådd en alder og tilstand der utskifting må påregnes. Ved en eventuell utskifting vil det erfaringsmessig kunne bli oppdaget ytterligere forhold som følge av de avvikene som her registreres. Foreslått strakstiltak er at det gjennomføres ytterligere undersøkelser for å kartlegge omfang, eventuelle følgeskader og eksakt hvilke tiltak som er nødvendig. Følgende sjablongmessig prisanslag gjelder for utskiftning av tak. Sjablongmessig prisanslag: kr 100 000 - 300 000

Andre byggverk - Låve

Frittstående utebod.
Bygning i trekonstruksjoner.
Fasaden er kledd med stående trekledning.
Valmtak i trekonstruksjoner (besiktiget fra bakkenivå).
Yttertak er utvendig tekket med metallplater.

TG 1 Følgende sjekkpunkter er vurdert, uten at det er oppdaget vesentlige, store eller alvorlige avvik:

Fundament, grunnmur og gulv mot grunn - Innvendige forhold

TG 2	Veggkonstruksjon og fasadematerialer	Fasadematerialer viser stedvise tegn til slitasje, begynnende nedbrytning og elde. Konsekvens er svekket beskyttelse av materialene, og pågående nedbrytning. Det er derimot ikke registrert synlige skader av større betydning. Foreslått tiltak er at det iverksettes forebyggende vedlikehold og lokale reparasjoner, eller utskiftning hvis videre undersøkelser viser at dette er nødvendig.
	Yttertak og takkonstruksjon	Yttertaket (med tilhørende bygningsdeler) viser tegn til slitasje, elde og enkelte mindre overflateskader. Det er derimot ikke registrert lekkasjer eller andre symptomer på funksjonssvikt, men taktekkingen har nådd en alder og tilstand der fremtidig funksjon vurderes som usikker. Konsekvens er at usikker fremtidig funksjon betyr at bygningsdelen erfaringsmessig har risiko for nedsatt funksjon, funksjonssvikt eller andre aldersrelaterte problemer. Foreslått tiltak er lokal reparasjon, eller utskiftning hvis videre undersøkelser viser at dette er nødvendig.
	Vinduer, dører og porter	Vinduer og ytterdør viser tegn til slitasje, elde og stedvise aldersrelaterte skader. Vinduene har dermed nådd en alder og tilstand der fremtidig funksjon vurderes som usikker. Konsekvensen er at bygningsdelen erfaringsmessig har risiko for nedsatt funksjon, funksjonssvikt eller andre aldersrelaterte problemer. Foreslått tiltak er lokal reparasjon, eller utskiftning der videre undersøkelser viser at dette er nødvendig.

Forenklet vurdering av elektrisk anlegg

Avklaring om det har vært gjennomført tilsyn

Det er forsøkt å finne ut når det lokale el-tilsynet sist gjennomførte tilsyn, og hva som var resultatet av tilsynet. Hvis det foreligger tilsynsrapport fra det lokale el-tilsyn som er mindre enn fem år gammel, og uten at det er gjort endringer på anlegget siden rapporten ble utarbeidet, vurderes det elektriske anlegget i hovedsak på bakgrunn av denne tilsynsrapporten:

Foreligger det el-tilsynrapport (som er nyere enn fem år):

Nei.

Forenklet vurdering av det elektriske anlegget

I tillegg til vurderingen over, er det gjennomført en forenklet vurdering av det elektriske anlegget. Denne vurderingen omfatter ikke funksjonstesting, målinger, demontering (for eksempel av downlights og deksler) eller lignende utvidede kontroller. Det presiseres at den bygningssakkyndige ikke er en kvalifisert elektrofaglig person. Vurderingen er i hovedsak begrenset til undersøkelsene som beskrives i Forskrift til avhendingslova (tryggere bolighandel) § 2-18, og består av en rekke spørsmål til eier, vurdering om arbeid utført etter 1999 er dokumentert med samsvarserklæring og visuelle observasjoner gjort av den bygningssakkyndige.

Spørsmål stilt til eier

Er eier tilgjengelig for å besvare spørsmål om det elektriske anlegget:

Ja, eiers representant er tilgjengelig og har svart på spørsmål om el-anlegget.

Når ble det elektriske anlegget installert, eller siste gang totalt rehabilitert:

El-anlegget er fra boligens byggeår/oppføringstidspunkt, men det er gjort enkelte oppgraderinger i ettertid.

Forekommer det at sikringer løses ut:

Nei.

Har det vært brann, branntilløp eller varmgang i anlegget:

Nei.

Finnes det kursfortegnelse, og er antallet sikringer i samsvar med denne:

Ja.

Kjenner du til om ufaglærte har utført arbeider på det elektriske anlegget?

Nei.

Er du kjent med at det er utført arbeider på det elektriske anlegget (etter 1999) hvor samsvarserklæring mangler, eller oppdaget åpenbare tegn på dette?

Det mangler samsvarserklæring på det elektriske anlegget. En samsvarserklæring skal for eksempel dokumentere hvem som har utført arbeidet, hva som er gjort, og bekrefte at arbeidet er utført i henhold til gjeldende sikkerhetskrav. Konsekvens er at derfor hefter en usikkerhet rundt disse forholdene. Forholdet må kartlegges videre av fagkyndige.

Er du kjent med feil eller mangler med hvitevarer som følger boligen:

Nei.

Er du kjent med feil eller mangler ved elektriske varmekilder, som panelovner, elektrisk gulvvarme og lignende?

Ja. Eiers representant opplyser at gulvvarme på bad er defekt. Konsekvens er at forholdet kan tyde på underliggende feil og mangler som ikke er kartlagt. Forholdet må undersøkes videre av fagkyndige.

Kjenner du til andre forhold/feil med det elektriske anlegget?

Nei.

Observasjoner gjort av den bygningssakkyndige

Hvor er sikringsskap plassert, er sikringsskapet tilgjengelig, og hvilken type sikringer har boligen:

Sikringsskap plassert på soverom (2. etasje).
Anlegget er sikret med automatsikringer.

Er det synlige tegn på om plugg (stikkontakt) til varmtvannsbereder er brunsvidd:

Varmtvannsberederen er fast tilkoblet og har ikke plugg/stikkontakt. Det er ikke observert tegn til termiske skader på tilkoblingen eller andre deler av berederen.

Er det synlig tegn på andre termiske skader:

Nei.

Er det observert elektriske kabler som ikke er tilstrekkelig festet:

Nei.

Er det synlig tegn på utette kabelinnføringer i inntak og/eller sikringsskap:

Nei.

Er det observert åpenbare ufagmessigheter på synlige deler av anlegget:

Nei.

Er det observert andre nevneverdige forhold ved boligens elektriske anlegg:

Nei.

Avklaring av behov for videre kontroll

Basert på opplysninger fra eier, vurdering av dokumentasjon og den bygningssakkyndiges observasjoner er det gjort en samlet vurdering om det er behov for kontroll av det elektriske anlegget av en kvalifisert elektrofaglig person. Kun fagpersoner med nødvendige kvalifikasjoner kan utføre vurderinger av elektriske anlegg og utstyr. Dersom det gis en oppfordring om å gjennomføre slike tilleggsundersøkelser i avsnittet under, er dette en viktig opplysning som en kjøper må ta spesielt hensyn til.

Er det behov for en utvidet kontroll av det elektriske anlegget:

Ja. Det er registrert forhold som tyder på behov for at en kvalifisert elektrofaglig person gjennomfører en utvidet kontroll av det elektriske anlegget. Det er kun en slik tilleggsundersøkelse som kan gi en fullstendig oversikt over tilstanden, eventuelle feil og mangler, og hvilke tiltak som kan være nødvendige.

Forenklet vurdering av lovlighets- og branntekniske forhold

Forenklet vurdering av lovlighetsforhold

I de tilfeller det fremlegges byggetegninger som er godkjente hos bygningsmyndighetene, foretas det en forenklet vurdering av lovlighetsforhold knyttet til dagens bruk av boligens arealer. Det er de siste byggemeldte tegningene, og at disse er godkjente av bygningsmyndighetene, som er sikre holdepunkter for om det formelle og juridiske er i orden. Den bygningssakkyndige har ikke ansvar for å innhente tegninger, ferdigattest eller lignende dokumenter. Dersom sist godkjente tegninger ikke fremlegges, er samsvaret mellom faktisk bruk og byggetillatelsen ikke undersøkt. I slike tilfeller hefter det en usikkerhet med lovligheten som en kjøper må ta spesielt hensyn til. Rom som var godkjent for varig opphold da boligen ble bygget, oppfyller ikke nødvendigvis forskriftskrav på befaringstidspunktet, uten at dette er kommentert eller undersøkt videre. Hvis det avdekkes at boligen har åpenbare ulovligheter, for eksempel åpenbare ulovlige bruksendringer, opplyses dette – uavhengig om byggetegninger fremlegges eller ikke.

Er det samsvar mellom faktisk bruk og romklassifiseringen som fremkommer på byggetegninger:

På bakgrunn av at det ikke er fremlagt byggetegninger som viser boligens romklassifisering, har samsvaret mellom faktisk bruk og byggetillatelsen ikke vært mulig å undersøke.

Er det avdekket boder, oppbevaringsrom, tekniske rom, disponible rom, og lignende tilleggsarealer som i dag brukes som et rom for varig opphold:

Nei.

Er boligens utleiedel (egen boenhet) byggemeldt og godkjent:

Ikke relevant.

Kjenner eier til om det har vært utført søknadspliktige inngrep i bærende konstruksjoner som ikke er dokumentert:

Nei.

Er det registrert andre tegn på åpenbare forhold som kan påvirke lovlighet:

Nei.

Avklaring av behov for videre kontroll av lovlighetsforhold

Basert på de forenklede undersøkelsene beskrevet ovenfor er det gjort en samlet vurdering av konsekvensene ved at behovet for en utvidet kontroll av boligens lovlighetsforhold vurderes.

Er det behov for utvidet kontroll av boligens lovlighetsforhold?

På bakgrunn av at det ikke er fremlagt byggetegninger, er samsvaret mellom dagens bruk og byggetillatelsen ikke undersøkt. Det anbefales derfor alltid på et generelt grunnlag at dette undersøkes, selv om det ikke er oppdaget åpenbare tegn på ulovligheter.

Branntekniske forhold

Det er foretatt en forenklet vurdering av boligens branntekniske forhold opp mot dagens byggtekniske forskrift (på befaringstidspunktet). Det legges vekt på at den bygningssakkyndige ikke er brannsakkyndig. Vurderingen omfatter derfor ikke detaljerte kartlegginger av brannskillende konstruksjoner eller funksjonstesting av detektor og annet brannteknisk utstyr, og baseres kun på visuelle vurderinger av åpenbare forhold, eiers informasjon og dokumentasjon som fremlegges.

Er det fremlagt et brannkonsept eller annen dokumentasjon av branntekniske forhold:

Nei.

Har boligen godkjent slukkeutstyr:

Ja.

Har boligen tilstrekkelig røykvarsling/deteksjon:

Ja.

Er det avdekket åpenbare feil eller mangler med brannskillende konstruksjoner, eller tegn på at boligen ikke er delt opp i brannceller etter gjeldende byggteknisk forskrift (på befaringstidspunktet):

Nei.

Kjenner eier til om det er utført søknadspliktige arbeider på brannskillende konstruksjoner hvor dokumentasjon mangler:

Nei.

Oppfyller boligen krav til rømningsveier:

Ja.

Er det montert komfyrvakt for kjøkkeninstallasjoner der dette er et krav:

Det anses som sannsynlig at det ikke er krav om komfyrvakt, basert på monteringstidspunktet til relevante el-installasjoner.

Avklaring av behov for videre kontroll av brannsakkyndige

Basert på de forenklede undersøkelsene beskrevet ovenfor er det gjort en samlet vurdering av konsekvensene ved at behovet for en utvidet kontroll av boligens branntekniske forhold vurderes.

Er det behov for en utvidet kontroll av boligens branntekniske forhold?

Nei. Det er ikke funnet åpenbare feil eller mangler ved boligens branntekniske forhold. Det er derfor ikke indikasjoner på behov for at en person med brannfaglig spesialkompetanse foretar en utvidet vurdering.

Forenklet vurdering av radon- og geologiske forhold

Radon

Radon er en gass som finnes i enkelte bergarter og løsmasser, og kan trenge inn i bygninger fra grunnen. Langvarig eksponering for høye radonverdier innendørs kan medføre helserisiko. Vurderingen baserer seg kun på informasjon og eventuell dokumentasjon som legges frem av eier. Målinger av boligens radonnivåer gjøres over lange tidsperioder, og er ikke en del av denne analysen.

Er radonundersøkelser vurdert til å være aktuelt for boligen eller ikke:

Ja.

Er det gjennomført radonmåling(er) i boligen:

Nei.

Er boligen prosjektert etter TEK10 eller nyere (tidspunktet når krav til radonsperre og andre radonforebyggende tiltak ble innført):

Boligen er oppført før krav om radonsperre og andre forebyggende tiltak ble innført. Grunnet oppføringstidspunktet til boligen vurderes det som sannsynlig at boligen har begrenset gasstetthet mot grunnen.

Er radonnivå kartlagt i de deler av boligen som er utleid, eller beregnet for utleie:

Ikke relevant.

Avklaring av behov for å gjennomføre radonundersøkelser/tiltak

Basert på de forenklede undersøkelsene beskrevet ovenfor er det gjort en samlet vurdering av konsekvensene ved at behovet for en utvidet kontroll av boligens radonforhold vurderes.

Er det behov for en utvidet kontroll av radonforhold i boligen?

Det anbefales alltid på et generelt grunnlag å kartlegge radonnivåer, i de tilfeller dette ikke er gjort.

Geologiske forhold

Det er gjort en forenklet vurdering av geologiske forhold for eiendommen i henhold til NS 3600. Vurderingen består i å avklare om boligen ligger innenfor et aktsomhetsområde for flom eller skred ved å kontrollere tilgjengelige kart og datasett fra Kartverket, NVE og NGI. Merk at kildene i mange tilfeller bygger på satellittdata og annen fjernmåling, med de begrensningene dette innebærer. Undersøkelsene i denne rapporten er derfor ingen garanti for at det ikke finnes geologiske forhold av betydning for eiendommen som ikke fremgår av kildene. Det tas også forbehold om mulige feil i datagrunnlaget, og at ikke alle områder eller scenarier nødvendigvis er kartlagt på befaringstidspunktet. Vurdering av geologiske forhold utover det som er nevnt over, kan kun gjøres av personer med spesialkompetanse og inngår ikke i analysen i denne rapporten.

Ligger boligen i aktsomhetsområde for skred i tilgjengelige kart/datasett:

Nei.

Ligger boligen i aktsomhetsområde for flom i tilgjengelige kart/datasett:

Eiendommen ligger i et aktsomhetsområde for flom og stormflo.

Kjenner eier til geologiske forhold (i grunnen eller terrenget) eller flom, skred eller andre naturhendelser som har berørt boligen, eiendommen eller nærområdet?

Nei.

Avklaring av behov for å videre kontroll av geologiske forhold

Basert på de forenklede undersøkelsene beskrevet ovenfor er det gjort en samlet vurdering av konsekvensene ved at behovet for en utvidet kontroll av eiendommens geologiske forhold vurderes.

Er det behov for utvidet kontroll av boligens geologiske forhold?

Ja. Boligen er registrert som liggende innenfor et aktsomhetsområde (se punktene over). Konsekvensen er at det bør påregnes ettersyn for å danne seg et godt bilde av hvordan naturhendelser påvirker eiendommen, slik at kompenserende tiltak kan iverksettes, eller videre utredning fra personer med spesialkompetanse kan innhentes ved behov.

Utfyllende oversikt over rapportens innhold

Vurderingene i denne rapporten er gjort uavhengig av oppdragsgiver og andre involverte parter. Rapporten er utarbeidet i henhold til forskrift til avhendingslova (tryggere bolighandel), gjeldende fra 1. januar 2022, med endringer fastsatt av Kommunal- og distriktsdepartementet 16. desember 2025, som trådte i kraft 17. desember 2025 og 1. januar 2026. For valg av tilstandsgrad gjelder de kriteriene som fremgår av NS 3600:2025 (se nærmere forklaring på siden «Forklaring av tilstandsgrader»). Aldersvurderinger for utvalgte bygningsdeler gjøres i henhold til NS 3600:2025 - Tillegg C.

Norsk Standard 3600:2025 inneholder en rekke bestemmelser og tilleggsbestemmelser som går utover minstekravene i forskrift til avhendingslova (tryggere bolighandel). I utgangspunktet er bestemmelser og tilleggsbestemmelser som går utover minstekravene, ikke en del av denne tilstandsanalysen. Det er likevel valgt å inkludere enkelte tilleggsbestemmelser fra Norsk Standard 3600:2025, med mål om å gi forbrukeren en tilstandsrapport med høyere kvalitet og et bedre informasjonsgrunnlag før boligkjøp. Merk at kravet til hvilke undersøkelser som utføres, varierer avhengig av boligtype og boligens bygningsdeler. Tabellen under viser hvilke tilleggsundersøkelser som medtas, dersom de omfattes av undersøkelsesnivået for den aktuelle boligen. Rapportens sjekkpunkter og tilstandsvurderinger viser hvilke undersøkelser som er utført og inkludert i tilstandsanalysen. Dersom en bygningsdel ikke er beskrevet og tilstandsvurdert i sjekkpunktene over, inngår den ikke i tilstandsanalysen. Følgende tilleggsbestemmelser i NS 3600:2025 (ut over forskriftskravene) tas med i de tilfeller de omfattes av undersøkelsesnivået for den aktuelle boligen:

Kjøkken:
A.2.2.1 Overflater - Vegger og himling (alle tilleggsundersøkelser)
A.2.2.2 Overflater - Gulv (alle tilleggsundersøkelser)
A.2.2.4 Avtrekk ved matlaging og komfyrvakt (kun påfølgende punkter):
- Punkt 1 - Den bygningssakkyndige skal undersøke avtrekket over kokesonen og om det er mulighet for forsert avtrekk ved matlaging.
- Punkt 2 - Den bygningssakkyndige skal undersøke om det er montert komfyrvakt fra 2010-07-01.

A.2.2.6 Innredning (kun påfølgende punkt):
- Punkt 1 - Den bygningssakkyndige skal se etter skader, riss, sprekker, svelling, avflassing eller fuktskjolder.

Toalettrom:
A.2.3.1 Overflater - Vegger og himling (alle tilleggssundersøkelser)
A.2.3.2 Overflater - Gulv (alle tilleggssundersøkelser)
Andre rom (eksklusive spesialrom):
A.2.4.1 Overflater – Vegger og himling (alle tilleggssundersøkelser)
A.2.4.2 Overflater – Gulv (alle tilleggssundersøkelser)
Rom under terreng (kjeller, underetasje og sokkeletasje):
A.2.5.1 Overflater – Vegger og himling (alle tilleggssundersøkelser)
A.2.5.2 Overflater – Gulv (alle tilleggssundersøkelser)
Loft (innredet loftetasjerom):
A.2.6.1 Overflater – Vegger og himling (alle tilleggssundersøkelser)
A.2.6.2 Overflater – Gulv (alle tilleggssundersøkelser)
Plassbygde spesialrom:
A.2.8.1 Overflater – Vegger og himling (alle tilleggssundersøkelser)
A.2.8.2 Overflater – Gulv (alle tilleggssundersøkelser)
A.2.8.4 Vann- og avløpsledninger inkludert sluk (alle tilleggssundersøkelser)
Ildsteder og skorsteiner inne i boligen:
A.2.9.1 Ildsteder og skorsteiner inne i boligen (kun påfølgende punkt):
- Punkt 8 - Den bygningssakkyndige skal se etter skader, riss og sprekker på skorstein, mellom skorstein og ildsted, og på fundament for murt peis på trebjelkelag.

Innvendige trapper:
A.2.10.1 Innvendige trapper (alle tilleggsundersøkelser)
Etasjeskiller og gulv på grunn og øvrige bærende konstruksjoner:
A.2.11.1 Etasjeskiller og gulv på grunn (kun påfølgende punkt):
- Punkt 5 - Lokal høydeforskjell skal måles med laser (5 punkter) innenfor 2 m. Undersøk minst to relevante rom per etasje som ikke er våtrom.

Krypkjeller:
A.2.7.2 Krypkjeller med mulighet for både innvendig og utvendig inspeksjon (alle tilleggssundersøkelser)
Luft-luft varmepumpe og bergvarmepumpe:
A.2.13.5 Andre VVS-tekniske installasjoner (eksempelvis luft-luft varmepumpe og bergvarmepumpe) (alle tilleggsundersøkelser)
Radon:
A.2.14.1 Radon (kun påfølgende punkt):
- Punkt 2 - Gjennomgå fremlagt dokumentasjon av eventuelle målinger.

Yttervegg:
A.3.17.2 Yttervegg – Kledning (alle tilleggsundersøkelser)
A.3.17.3 Vinduer og ytterdører (alle tilleggsundersøkelser)
Yttertak:
A.3.18.2 Tekking (undertak, sløyfer, lekter og yttertekking) inkludert gradrenner, alle typer beslag på yttertak, takrenner og nedløp (alle tilleggsundersøkelser)
A.3.18.5 Takvindu, takluker og overlys (alle tilleggsundersøkelser)
Utvendige vann- og avløpsinstallasjoner:
A.3.22.4 Utvendige vann- og avløpsinstallasjoner, inklusive overvann og avløp fra drenering (kun påfølgende punkt):
- Punkt 1 - Den bygningssakkyndige skal spørre eier om materiale og alder på stikkledninger.

Septiktank, minirenseanlegg, pumpestasjon og tett avløpstank:
A.3.22.6 Septiktank, minirenseanlegg, pumpestasjon og tett avløpstank (kun påfølgende punkt):
- Punkt 5 - Den bygningssakkyndige skal vurdere alder og materiale, og etterspørre dokumentasjon fra tilstandskontroll.

Frittstående bygninger:
Frittstående bygninger av typen garasje, anneks, utebod og naust undersøkes på tilsvarende måte som for boligen (det gjøres ikke hulltaking i lukkede konstruksjoner eller lignende destruktive inngrep). Mindre bygninger som dukkehus, vedskjul, små drivhus, postkassestativer, overbygg for søppelkasser og lignende undersøkes ikke. Rapportens innhold vil vise hvilke frittstående bygninger som er medtatt/undersøkt. Hvis en frittstående bygning ikke er beskrevet og tilstandsvurdert, er denne ikke omfattet av tilstandsanalysen.

Gyldighet

Rapporten skal ikke være eldre enn 12 måneder (fra befaringsdato). Er rapporten eldre enn dette må Anticimex AS kontaktes angående videre bruk. Hvis rapporten skal benyttes ved videresalg innenfor gyldighetsperioden på 12 måneder, må det innhentes skriftlig tillatelse fra Anticimex AS.

Jørgen Amtoft

Signatur bygningssakkyndig:

Mobil: 94873282

Nabolagsprofil

Skogavegen 5

Offentlig transport

Hestnes kryss Linje 905	10 min 9 km
Hennset ferjekai Linje 1062	14 min 14 km
Kristiansund Kvernberget	2 t 3 min

Skoler

Halsa barne- og ungdomsskole (1-10 kl.) 147 elever, 11 klasser	19 min 19.9 km
Hemne videregående skole 220 elever	43 min 48.5 km
Atlanten videregående skole 500 elever, 18 klasser	2 t 12 min 79.7 km

Aldersfordeling barn (0-18 år)

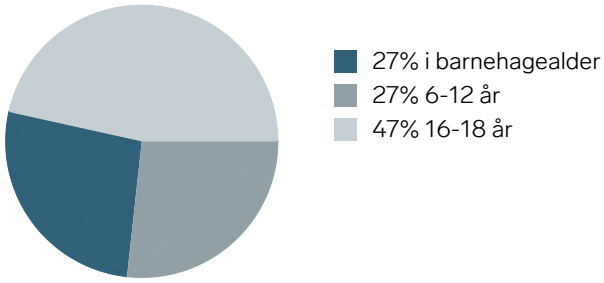

Sivilstand

		Norge
Gift	31%	33%
Ikke gift	51%	54%
Separert	11%	9%
Enke/Enkemann	6%	4%

Aldersfordeling

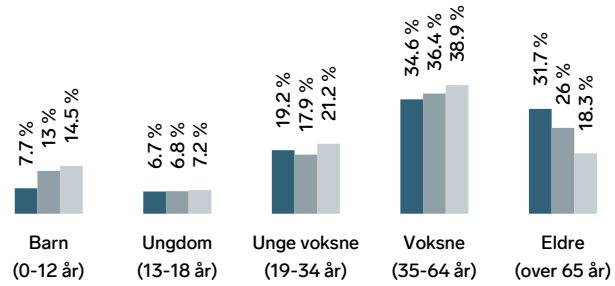

Område	Personer	Husholdninger
Grunnkrets: Valsøybotn	105	56
Kommune: Heim	5 884	3 071
Norge	5 425 412	2 654 586

Barnehager

Valsøyfjord barnehage (1-5 år) 15 barn	6 min 5.3 km
Liabø barnehage (1-5 år) 31 barn	20 min 20.7 km

Dagligvare

Bunnpris Valsøyfjord PostNord	6 min 6 km
Bunnpris Betna	19 min

Sport

Fossdalen stadion Fotball, friidrett, sandvolleyball	2 min 0.1 km
Gymsal - Valsøyfjord Aktivitetshall, ballspill	2 min 0.2 km

FINN

Innholdet i nabolagsprofilen er hentet fra ulike datakilder, og feil eller mangler kan forekomme. Vurderinger og sitater er innhentet på web og gir uttrykk for hvordan naboene vurderer nabolaget. FINN.no AS kan ikke holdes ansvarlig for feil/mangler i profilen. Copyright © Finn.no AS 2026



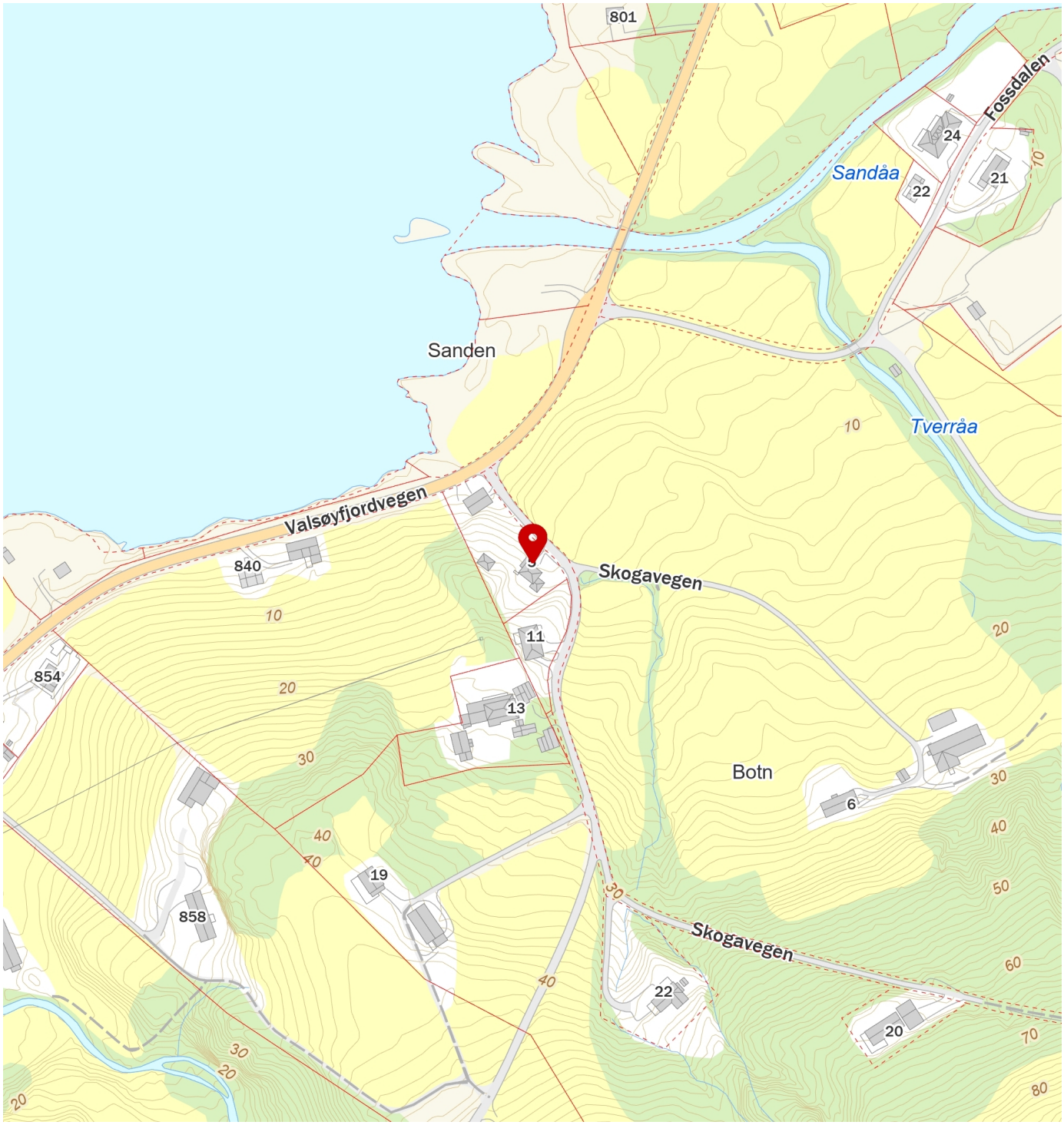

FINN Innholdet i nabolagsprofilen er hentet fra ulike datakilder, og feil eller mangler kan forekomme. Vurderinger og sitater er innhentet på web og gir uttrykk for hvordan naboene vurderer nabolaget. FINN.no AS kan ikke holdes ansvarlig for feil/mangler i profilen. Copyright © Finn.no AS 2026



Gjensidige tilbyr tre ulike pakkeløsninger:

HUS

Pakken inneholder:

- **Boligkjøperforsikring** juridisk hjelp ved feil og mangler (kan beholdes opptil 5 år).

Forsikringer fra Gjensidige:

- **standard husforsikring** med mulighet til å oppgradere til Hus Pluss mot et tillegg.
- **Innbo Pluss** – dekker også skader ved flytting.
- **renteforsikring** – dekker boliglånsrente på nåværende bolig, hvis salget tar tid.

22 990,-

LEILIGHET

Pakken inneholder:

- **Boligkjøperforsikring** juridisk hjelp ved feil og mangler (kan beholdes opptil 5 år).

Forsikringer fra Gjensidige:

- **Innbo Pluss** – dekker også skader ved flytting.
- **renteforsikring** – dekker boliglånsrente på nåværende bolig, hvis salget tar tid.

Andel/Aksje: 10 990,-

Selveier: 12 990,-

HYTTE

Pakken inneholder:

- **Boligkjøperforsikring** juridisk hjelp ved feil og mangler (kan beholdes opptil 5 år).

Forsikringer fra Gjensidige:

- **standard hytteforsikring** med mulighet til å oppgradere til Hytte Pluss mot et tillegg.
- **Innbo Hytte Pluss** – dekker uhell i fritidsboligen.
- dekning for råte, skade-innsekter, mus og rotter.

19 900,-

Prisen for pakkene gjelder for ett år og betales av megler i forbindelse med oppgjøret av den nye boligen. Forsikringene **fornyes automatisk** etter det første året og du får beskjed om ny pris ca. 35 dager før den årlige fornyelsen.

Boligkjøperforsikring leveres av forsikringsselskapet Hiscox, med skadebehandling via Sedgwick.

HISCOX sedgwick

Har du spørsmål kan du kontakte oss på telefon **915 03 100** eller sende en e-post til boligkjoperpakken@gjensidige.no.

Skann QR-koden for å lese mer om Boligkjøperpakken.

Forsikringspakken tilbys kun av eiendomsmegleren som foretar salget av eiendommen, og kan kun kjøpes av privatpersoner. Boligkjøperforsikringen gjelder fra kontraktsmøte (maks 6 mnd. før overtakelse), mens de andre forsikringene gjelder fra du overtar boligen.

Horisontaltdelte tomannsboliger og rekkehus kan kun kjøpe leilighetspakken. Dersom det er behov for egen bygningsforsikring, må du kontakte Gjensidige. Boligkjøperpakkene kan ikke tilbys ved totalrenoveringsobjekter eller boliger over 500 kvm. Dersom du ikke kan eller ønsker å kjøpe en av boligkjøpespakkene, kan du velge å kjøpe boligkjøperforsikring som et enkeltstående produkt. Kontakt eiendomsmegleren for mer informasjon.

Eiendomsmegler sender Gjensidige informasjonen som er nødvendig for å inngå avtalen. Kontaktopplysningene dine kan brukes til å sende deg informasjon og markedsføring fra Gjensidige. Du kan reservere deg mot markedsføring på gjensidige.no eller ved å kontakte oss direkte.





Měřítko: 1 cm = 1 m



Maßstab: 1 cm = 1 m

Påbygg/Nybygg 20 m²
- Dusj/Toalett
- Soverom
- Vindfang

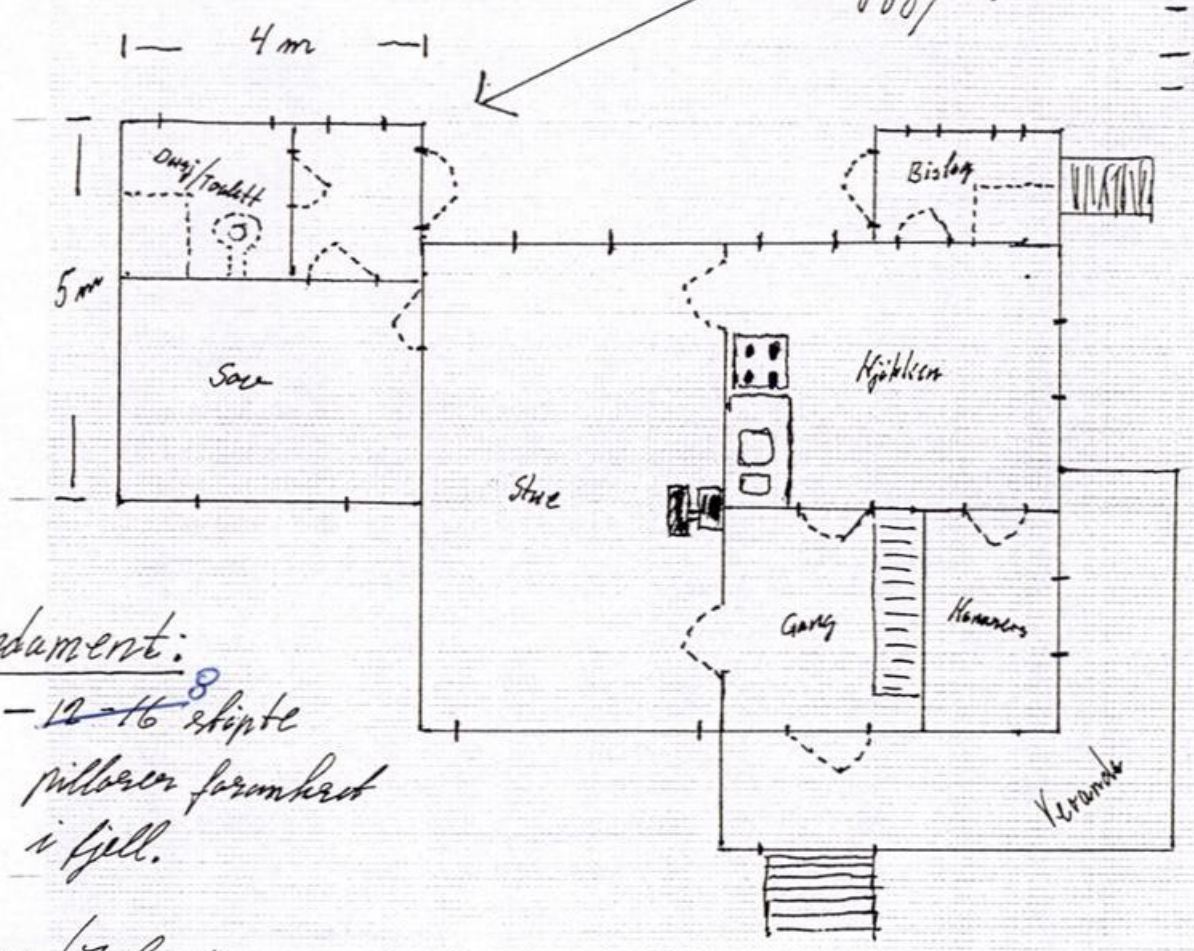

Fundament:
- ~~12-16~~ 8 stipte pillarer forankret i fjell.

Vann/Avløp:
- Kobles til eksisterende anlegg, og isoleres.



Målestokk: 1 cm = 1 m

ambita

Kommune: 5055 Heim
Eiendom: 5055/314/26/0/0

Eiendomsgrenser

- Nøyaktig måling 3-11 cm
- Middels nøyaktig 12-31 cm
- Mindre nøyaktig 32-100 cm
- Lite nøyaktig 101-600 cm
- Skissenøyaktighet 601-5000 cm
- Uavklart grense over 5001-30000 cm
- Omtvistet grense
- Vannkant
- Vegkant
- Fiktiv grenselinje
- Teigdelelinje
- Punktfeste

N

Målestokk 1:1000
Dato: 17.6.2026



0 25 50 m

Kartgrunnlag: Geovekst, Norge i Bilder - 8193
Det tas forbehold om feil og mangler i kartet.
Kartet kan ikke benyttes i byggesaksbehandling.

ambita

Kommune: 5055 Heim
Eiendom: 5055/314/26/0/0

Eiendomsgrenser

- Nøyaktig måling 3-11 cm
- Middels nøyaktig 12-31 cm
- Mindre nøyaktig 32-100 cm
- Lite nøyaktig 101-600 cm
- Skissenøyaktighet 601-5000 cm
- Uavklart grense over 5001-30000 cm
- Omtvistet grense
- Vannkant
- Vegkant
- Fiktiv grenselinje
- Teigdelelinje
- Punktfeste

N

Målestokk 1:1000
Dato: 17.6.2026

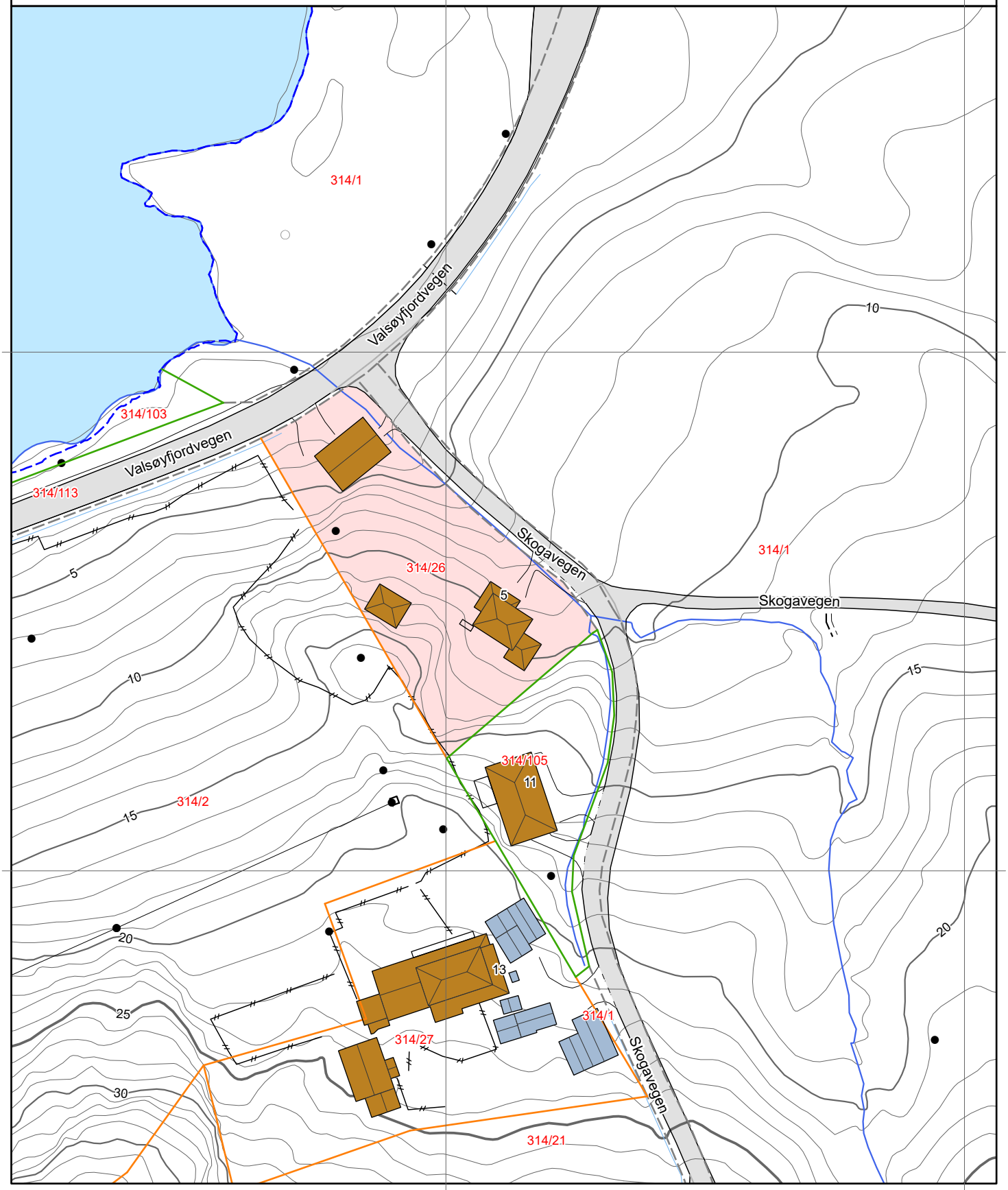

0 25 50 m

Kartgrunnlag: Geovekst - 8193
Det tas forbehold om feil og mangler i kartet.
Kartet kan ikke benyttes i byggesaksbehandling.

Tegnforklaring



Eiendomsgrenser

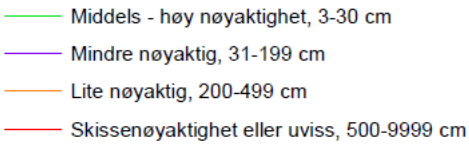

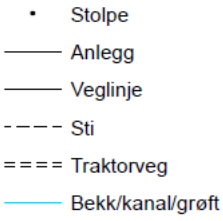

Høydekurver

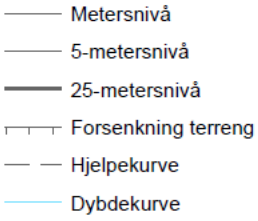

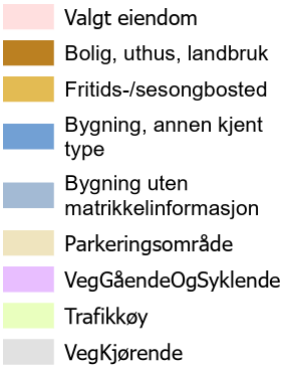



Utskrift basert på matrikkeldata

Matrikkelenhetens registerbetegnelse og adresse

Matrikkelenhet:	Gårdsnr 314, Bruksnr 26	**Kommune:**	5055	Heim
Adresse:				
Veiadresse:	Skogavegen 5, gatenr 2066 6686 Valsøybotn	**Grunnkrets:** **Valgkrets:**	504 11	Valsøybotn Valsøyfjord
Oppdatert:	28.09.2019	**Kirkesogn:**	9060805	Halsa

Eiendomsopplysninger

Matrikkel:

Type:	Best. grunneiendom	**Tinglyst:**	Ja	**Reg.landbruksreg.:**	Nei
Bruksnavn:	Bergheim	**Matrikkelført:**	Ja	**Antall teiger:**	1
Etableringsdato:	24.11.1937	**Har festegrunn:**	Nei	**Seksjonert:**	Nei
Areal:	2 017,3 kvm	**Skyld:**	0,06		
Arealkilde:	Beregnet Areal				
Arealmerknad:	Hjelpelinje vegkant				

Om fullstendighet og nøyaktighet i matrikkelutskriften:

Ambita tar forbehold om at informasjon som hentes fra Matrikkelen kan avvike fra de faktiske forhold, og at grensepunkter mv. kan mangle helt eller delvis eller være feil registrert i Matrikkelen. Ambitas eiendomsutskrift viser arealet som er en geometrisk beregning basert på eiendommens grenselinjer. I de tilfeller grensene er markert som fiktive brukes i stedet oppgitt areal hvis dette finnes i Matrikkelen. Ambita er ikke ansvarlig for tap som oppstår som følge av feil i Eiendomsutskriften.

Ikke tinglyst eierforhold:

Ingen ikke tinglyste eierforhold registrert på matrikkelenheten.

Kulturminner:

Ingen kulturminner registrert på matrikkelenheten.

I Matrikkelen fremgår kun informasjon om fredet kulturminne der det er registrert i Riksantikvarens arkiv på eiendom og bygning. Kulturminner som ikke er registrert i Matrikkelen kan dermed allikevel forekomme på eiendommen. Merk at disse opplysningene ikke omfatter informasjon om eventuell verning / verneklasse for eiendom eller bygningsmasse.

Grunnforurensing:

Ingen grunnforurensing registrert på matrikkelenheten.

I Matrikkelen fremgår kun informasjon om grunnforurensning som eventuelt er registrert på eiendommen i forurensningsmyndighetenes arkiver. Grunnforurensning som ikke er registrert kan dermed allikevel forekomme på eiendommen.

Klage på vedtak i Matrikkelen:

Ingen klage registrert på matrikkelenheten.

Forretninger:

Type	Dato		Rolle	Matrikkel	Arealendring
Omnummerering	Forretning:	01.01.2020	Mottaker	5055/314/26	0,0
	Matrikkelført:	01.01.2020			
Annen forretningstype	Forretning:	09.04.2013	Avgiver	5055/314/26	0,0
	Matrikkelført:	09.04.2013			
Skylddeling	Forretning:	24.11.1937	Avgiver	5055/314/1	0,0
	Matrikkelført:		Mottaker	5055/314/26	0,0

Bebyggelsens arealer mv., antall boenheter

Bygning 1 av 3: Enebolig (Kilde: Massivregistrering)

Opplysninger om boliger/bruksenheter:

Adresse	Type	BRA	Kjøkkenkode	Antall rom	Bad	WC
Skogavegen 5	Bolig	146,0	Kjøkken			

Bygningsopplysninger:

Næringsgruppe:	Bolig	Bebygd areal:		Rammetillatelse:	
Bygningsstatus:	Tatt i bruk	BRA bolig:	146,0	Igangset.till.:	
Energikilde:		BRA annet:		Ferdigattest:	
Oppvarming:		BRA totalt:	146,0	Midl. brukstil.:	
Avløp:		Har heis:	Nei	Tatt ibruk (GAB):	
Vannforsyning:				Antall boliger:	1
Bygningsnr:	181900709			Antall etasjer:	2

Etasjeopplysninger:

Nr	Ant. boliger	BRA: Bolig	Annet	Totalt	BTA: Bolig	Annet	Totalt
H01	1	84,0		84,0			
H02		62,0		62,0			

Kulturminner:

Ingen kulturminner registrert på bygningen.

Bygning 2 av 3: Hus for dyr/landbr.lager/silo (Kilde: Massivregistrering)

Opplysninger om boliger/bruksenheter:

Adresse	Type	BRA	Kjøkkenkode	Antall rom	Bad	WC
Ingen registrert adresse	Unummerert bruksenhet					

Bygningsopplysninger:

Næringsgruppe:	Jordbruk, skogbruk og fiske	Bebygd areal:		Rammetillatelse:	
Bygningsstatus:	Tatt i bruk	BRA bolig:		Igangset.till.:	
Energikilde:		BRA annet:	78,0	Ferdigattest:	
Oppvarming:		BRA totalt:	78,0	Midl. brukstil.:	
Avløp:		Har heis:	Nei	Tatt ibruk (GAB):	
Vannforsyning:				Antall boliger:	
Bygningsnr:	181900687			Antall etasjer:	1

Etasjeopplysninger:

Nr	Ant. boliger	BRA: Bolig	Annet	Totalt	BTA: Bolig	Annet	Totalt
H01			78,0	78,0			

Kulturminner:

Ingen kulturminner registrert på bygningen.

Bygning 3 av 3: Annen landbruksbygning (Kilde: Massivregistrering)

Opplysninger om boliger/bruksenheter:

Adresse	Type	BRA	Kjøkkenkode	Antall rom	Bad	WC
Ingen registrert adresse	Unummerert bruksenhet					

Bygningsopplysninger:

Næringsgruppe:	Jordbruk, skogbruk og fiske	Bebygd areal:		Rammetillatelse:	
Bygningsstatus:	Tatt i bruk	BRA bolig:		Igangset.till.:	
Energikilde:		BRA annet:	24,0	Ferdigattest:	
Oppvarming:		BRA totalt:	24,0	Midl. brukstil.:	
Avløp:		Har heis:	Nei	Tatt ibruk (GAB):	
Vannforsyning:				Antall boliger:	
Bygningsnr:	181900695			Antall etasjer:	1

Etasjeopplysninger:

Nr	Ant. boliger	BRA: Bolig	Annet	Totalt	BTA: Bolig	Annet	Totalt
H01			24,0	24,0			

Kulturminner:

Ingen kulturminner registrert på bygningen.

Utskrift fast eiendom

Gårdsnummer 314, Bruksnummer 26 i 5055 HEIM kommune

Utskrift fra EDR - Eiendomsregisteret		Data uthentet	17.06.2026 kl. 09.45
Kilde Tinglysningsmyndigheten Statens Kartverk		Oppdatert per	17.06.2026 kl. 09.45

HJEMMELSOPPLYSNINGER

Rettighetshavere til eiendomsrett

1980/2661-1/61 28.05.1980

HJEMMEL TIL EIENDOMSRETT
VEDERLAG: NOK 0
Omsetningstype: Uoppgitt
BOTTEN KRISTOFFER
FØDT: 29.12.1944

HEFTELSER

Dokumenter fra den manuelle grunnboken som antas å kun ha historisk betydning, eller som vedrører en matrikkelenhets grenser og areal, er ikke overført til denne matrikkelenheten sin grunnboksutskrift. Servitutter tinglyst på hovedbruket/avgivereiendommen før fradelingsdatoen, eller før eventuelle arealoverføringer, er heller ikke overført. Disse finner du på grunnboksutskriften til hovedbruket/avgivereiendommen. For festenummer gjelder dette servitutter eldre enn festekontrakten.

Heftelser i eiendomsrett:

1952/2521-2/61 08.09.1952

ELEKTRISKE KRAFTLINJER
for Valsøyfjord komm. E-verk.
Med flere bestemmelser
GJELDER DENNE REGISTERENHETEN MED FLERE

1980/2661-2/61 28.05.1980

ERKLÆRING/AVTALE
BEST. OM BRUKSRETT OG / ELLER DISPOSISJONSRETT
RETTIGHETSHAVER: BOTTEN JOHANNA OG ABRAHAM

2014/80518-1/200 29.01.2014

JORDSKIFTE
Sak: 1530-2007-022 Nordmøre jordskifterett
GJELDER DENNE REGISTERENHETEN MED FLERE

GRUNNDATA

1936/2642-1/61 24.11.1936

REGISTRERING AV GRUNN
Denne matrikkelenhet utskilt fra: KNR: 5055 GNR: 314
BNR: 1

2020/1322881-1/200 01.01.2020 00:00

OMNUMMERERING VED KOMMUNEENDRING

Tidligere:
KNR: 1571 GNR: 114 BNR: 26

For eventuelle utleggs- og arrestforretninger, samt forbehold tatt ved avhendelse, som tinglyses samme dag som andre frivillige rettsstiftelser, gjelder særskilte prioritetsregler, se tinglysingsloven § 20 andre ledd og § 21 tredje ledd.

Heim kommune

Heim kommune
TRONDHEIMSVEIEN 1

7200 KYRKSÆTERØRA

FAKTURA - AVTALEGIRO

BOTTEN KRISTOFFER
SKOGAVEGEN 5
6686 VALSØYBOTN

Fakturanummer	100193961
Kundenummer	401148
Fakturadato	03.06.2026
Forfallsdato	**20.06.2026**

Denne faktura blir automatisk belastet din bankkonto i henhold til AvtaleGiro

Belastet beløp **2122,00**

Utsteder	Kommunale eiendomsgebyr
Organisasjonsnummer	920920004MVA
	Foretaksregisteret
Vår ref.	
Telefon	72460000
Deres ref.	
Termin	03 01.05.26-30.06.26

Eiendom 314/26/0/0/1 - Skogavegen 5
Eier BOTTEN KRISTOFFER

Kommunale avgifter 3. termin 2026

BESKRIVELSE	PRIS	ANTALL ENHET	BELØP	MVA
VANN - STIPULERT FORBRUKSGEBYR BOLIG	719,78	1,00	719,78	15%
146,00 m² 29,58 1/1 010526-300626				
BID:181900709, BIDType:111 Enebolig				
GEB OPPF/KONTR/TILS SPREDT AVLØP F KAP1	90,00	1,00	90,00	
1,00 stk 540,00 1/1 010526-300626				
AB.GEBYR VANN	500,87	1,00	500,87	15%
1,00 stk 3005,22 1/1 010526-300626				
FEIING BOLIG 1 RØYKKANAL 3. HV.ÅR	45,21	1,00	45,21	
1,00 stk 660,00 1/1 010526-250526				
FEIING BOLIG 1 RØYKKANAL 4. HVERT ÅR	45,17	1,00	45,17	
1,00 st 458,00 1/1 260526-300626				
EIENDOMSSKATT BOLIG	537,50	1,00	537,50	
1290100,00 o/oo 2,50 1/1 010526-300626				

Netto	**1938,53**
MVA	**183,10**
Øreavrunding	**0,37**
	2122,00
Belastes avtalegiro	

Grunnlag MVA middel sats: 1220,65, MVA: 183,10

Grunnlag Avgiftsfri omsetning: 180,38

Etter forfall beregnes forsinkelsesrente og purregebyr etter gjeldende satser.

IBAN NO4443121700000 BIC HEMNNO21

Heim kommune

Kommuneplanens arealdel 2023-2035

Bestemmelser og retningslinjer



Foto: Andreas Lian

Behandling i Heim kommune

Politisk behandling og milepæler i saksbehandlingen	**Møtedato**	**Utvalgssak**
Varsel om oppstart	01.03.2022	
Førstegangsbehandling Formannskapet	07.11.2022	112/22
Førstegangsbehandling Kommunestyret	17.11.2022	78/22
Offentlig ettersyn	23.11.2022 – 05.01.2023	
Andregangsbehandling i Formannskapet	20.06.2023	66/23
Meklingsmøte med Statsforvalteren	21.06.2023	22/04414-46
Andregangsbehandling i Kommunestyret	22.06.2023	53/23

Sist revidert: 30.06.2023

Innhold

Innledning 1
§ 1. GENERELLE BESTEMMELSER FOR PLANER OG TILTAK 2
§ 1-1. Forholdet til eksisterende planer 2
§ 1-2. Plankrav 2
§ 1-3. Utbyggingsavtale 2
§ 1-4. Generelle krav til utarbeidelse av reguleringsplaner 3
§ 1-5 Natur, miljø og klima 5
§ 1-6. Krav til nærmere angitte løsninger for teknisk infrastruktur 8
§ 1-7. Byggegrenser 11
§ 1-8. Funksjonskrav 12
§ 2. BEBYGGELSE OG ANLEGG 13
§ 2-1. Sentrumsbebyggelse 13
§ 2-2. Områder for boligbebyggelse 13
§ 2-3. Områder for fritidsbebyggelse 13
§ 2-4. Andre typer nærmere angitt bebyggelse og anlegg 14
§ 2-5. Områder for råstoffutvinning 15
§ 2-6. Områder for næringsbebyggelse 15
§ 2-7. Områder for fritids- og turismeformål 15
§ 2-8. Områder for idrettsanlegg 16
§ 2-9. Områder for offentlig og privat tjenesteyting 16
§ 2-10. Grav- og urnelund 16
§ 2-11. Kombinert bolig- og fritidsbebyggelse 16
§ 2-12. Kombinerte bolig- og forretningsbebyggelse 17
§ 3. Samferdselsanlegg og teknisk infrastruktur 17
§ 3-1. Havneområde 17
§ 4. Grønnstruktur 17
§ 4-1. Friområder som viser statlig sikra friluftsområder 18
§ 5. Landbruks-, natur- og friluftsformål (LNF) 18
§ 5-1. Seterbebyggelse 18
§ 5-2. Spredt bolig- og næringsbebyggelse i LNF 19
§ 5-3. Spredt fritidsbebyggelse i LNF 20
§ 6. Bruk og vern av sjø og vassdrag med tilhørende strandsone 21
§ 6-1. Generelle bestemmelser for sjøområder 21
§ 6-2. Farled 21
§ 6-3. Ferdsel 21

§ 6-4. Område for fiske 21
§ 6-5. Akvakultur 22
§ 6-6. Småbåthavn 22
§ 6-7. Havneområde i sjø 22
§ 6-8. Naturområde i sjø 22
§ 6-9. Friluftsområde i sjø 22
§ 6-10. Drikkevann 22
§ 7. Hensynssoner 23
§ 7-1. Sikringssone drikkevannskilde – bestemmelser gjeldende for alle sikringssoner drikkevann, herunder også nedbørsfelt til de private drikkevannskildene Svanemsvatnet, Rennsjøen og Bjønnavatnet 23
§ 7-2. Hensynssone kulturmiljø 25
§ 7-3. Områder båndlagt etter naturvernloven 25
§ 7-4. Områder båndlagt etter kulturminneloven 26
§ 7-5. Faresone høyspenning 26
§ 7-6. Faresoner ras, skred, flom, radon og annen naturfare 26
§ 7-7. Faresone kvikkleire 26
§ 7-8. Faresone skytebane 26
§ 7-9. Hensynssone støy 26
§ 7-10. Sikringssone fortøyninger for akvakulturanlegg 27
Oversikt over reguleringsplaner i Heim kommune 28

Innledning

Kommuneplanens arealdel med plankart, planbeskrivelse og bestemmelser er rettslig bindende for all arealdisponering i Heim kommune.

Plan- og bygningsloven (PBL) av 2008 (LOV 2008-06-27 nr.71) er lagt til grunn ved framstilling av arealdelen. Arealdelen skal vise hvordan viktige hensyn og forhold skal følges opp i reguleringsplaner, enkeltsaksbehandling og gjennom senere forvaltning av arealene.

Hvert formål har sin farge, og fargen vises i tegnforklaringen på arealplankartet.

Arealformålet er enten vist som nåværende (lys nyanse) eller fremtidig (mørk nyanse). Bruk av hensynssoner følger av PBL § 11-8. Hensynssoner legges oppå arealformålene og er uavhengig av formålet. En hensynssone sier noe om hvilke hensyn som må tas når området den dekker tas i bruk og eventuelt utvikles.

Til hvert av arealformålene og hensynssonene gis det bestemmelser og retningslinjer. Bestemmelser angir juridisk bindende vilkår som skal følges og som det må søkes om dispensasjon fra dersom de ikke følges. Retningslinjene angir forhold og prinsipper som bør følges, redegjør for hvordan bestemmelsene skal tolkes og skal legges til grunn ved saksbehandling. Fravik fra bestemmelser og retningslinjer skal angis og begrunnes.

De juridisk bindende bestemmelsene vises med tall og vanlig skrift.
Utdypende kommentarer og retningslinjer er skrevet i gråtone og står under bestemmelsen.

Alt areal skal beregnes i henhold til bestemmelsene i Byggteknisk forskrift (TEK) og Norsk Standard NS-3940 Areal- og volumberegninger av bygninger.

Anvendte forkortelser i dokumentet:

BRA	Bruksareal
BYA	Bebygd areal
daa.	Dekar (1000 m^2)
LNF	Landbruks-, natur- og friluftsformål
NVE	Norges vassdrags- og energidirektorat
PBL	Plan- og bygningsloven
ROS	Risiko- og sårbarhetsanalyse
TEK	Byggteknisk forskrift
VA	Vann og avløp

§ 1. GENERELLE BESTEMMELSER FOR PLANER OG TILTAK

§ 1-1. Forholdet til eksisterende planer

Denne kommuneplanens arealdel erstatter alle tidligere kommuneplaner og -delplaner etter PBL, med unntak av kommunedelplan E39 Bergsøya-Liabø.

Vedtatte reguleringsplaner gjelder inntil planen blir endret eller opphevet, jf. PBL § 12-4. Ved motstrid gjelder sist vedtatte plan. Reguleringsplaner markert med detaljeringssone H910 skal gjelde uavhengig av motstrid med kommuneplanens arealdel.

Motstrid mellom arealplaner foreligger når arealplanene har ulikt arealformål og/eller ulike bestemmelser om samme tema. Det er ikke motstrid dersom en arealplan dekker tema som ikke er dekket av den andre arealplanen. En liste over hvilke reguleringsplaner som er markert med detaljeringssone er vedlagt bestemmelsene.

§ 1-2. Plankrav

I alle fremtidige og ubebygde nåværende områder for bebyggelse og anlegg, samferdselsanlegg og teknisk infrastruktur på plankartet, er det krav om at området inngår i en detaljregulering før tiltak etter PBL §1-6 kan tillates. Det skal kreves reguleringsplan der det etter kommunens skjønn er snakk om tiltak som sammen eller hver for seg trenger nærmere dokumentasjon, vurdering eller avklaring.

Ved oppstart av reguleringsarbeid skal det avholdes oppstartsmøte mellom forslagsstiller og Heim kommune. Det er forslagsstiller sitt ansvar å bestille oppstartsmøte.

Ansvar for utredninger og fremskaffelse av dokumentasjon hviler på søker/tiltakshaver.

§ 1-3. Utbyggingsavtale

Hovedprinsippet i alle plansaker er at utbygger bekoster tilrettelegging av nødvendig teknisk og grønn infrastruktur i planområdet. Dette gjelder også andre nødvendige tiltak innenfor lovens krav om nødvendighet og forholdsmessighet.

Kommunen kan til enhver tid pålegge utbygger å bekoste tiltak som står i rimelig forhold til utbyggingens art og omfang. Dette kan være opparbeidelse av gang- og sykkelvei, infrastruktur i grunnen, vannforsyning, turveier, skilting, belysning, støyskjermer og lignende. Kommunen kan også pålegge utbygger delinnbetaling (innbetaling til fond) hvis hele kostnaden ved tiltaket anses for tyngende for utbygger i forhold til utbyggingens art og omfang. Kommunen plikter å øremerke delinnbetalingen slik at innbetalte midler ikke kan benyttes av kommunen til andre tiltak. Ved refusjon gjelder regler i PBL kap. 18.

I forbindelse med plan- og byggetiltak kan kommunen kreve at det inngås utbyggingsavtale om fordeling av ansvar og kostnader for utbygging av nødvendig infrastruktur. Utbyggingsavtale kan være en forutsetning for utbygging av areal som i kommuneplanens arealdel er avsatt til bebyggelse og anlegg.

Behovet for utbyggingsavtale bør avklares ved oppstart av planarbeidet. Utbyggingsavtalen kan inneholde (listen er ikke uttømmende):

- Teknisk infrastruktur (vann, avløp, renovasjon, energi, veg, parkering mm.)
- Gang-/sykkelveger, trafikksikkerhetstiltak mm.
- Grønnstruktur, friområder, fellesarealer og utearealer med tilhørende møblering og utstyr
- Parker og plasser, turveger og stier, anlegg for lek, idrett og friluftsliv
- Kulturanlegg, kulturminner og kulturmiljøer
- Krav om tiltakets utforming, arkitektur og estetikk
- Kvaliteter og detaljutforming i bygg og anlegg
- Antall enheter, største og minste boligstørrelse, boligtype mm.
- Livsløpsstandard og universell utforming
- Miljøtiltak som støytiltak, inneklima, miljøoppfølgingsprogram, tiltak mot radon mm.
- Overdragelse, kjøp og makeskifte av grunn
- Fortrinnsrett til kjøp av en andel boliger til markedspris
- Kommunal tilvisningsrett for boliger
- Forskuttering av kommunale tiltak
- Utbyggingstakt
- Organisatoriske tiltak som etablering av velforeninger, drift og vedlikehold av private anlegg mm.
- Økonomiske bidrag

§ 1-4. Generelle krav til utarbeidelse av reguleringsplaner

FNs bærekraftsmål

FNs bærekraftsmål skal legges til grunn for all planlegging i kommunen. Ved oppstart av planarbeid og i planforslag skal det gjøres rede for hvordan planen bidrar til miljømessig, sosial og økonomisk bærekraft, og hvilke av FNs bærekraftsmål planen påvirker.

ROS-analyse

Ved utarbeidelse av reguleringsplaner skal det utarbeides risiko- og sårbarhetsanalyse (ROS-analyse). ROS-analysen skal danne grunnlaget for reguleringsarbeidet. Der ROS-analysen viser at sikkerheten ikke er tilfredsstillende, at det er områder innenfor planens avgrensning og/eller influensområde hvor tiltaket medfører redusert sikkerhet eller økt sårbarhet, skal planen dokumentere avbøtende tiltak som gir akseptabel sikkerhet. Hvis det ikke kan dokumenteres akseptabelt sikkerhetsnivå, skal planen avvises.

ROS-analysen skal knyttes til arealet slik det er fra naturens side og forhold som kan oppstå som følge av planlagt utbygging.

Det skal dokumenteres sikker byggegrunn for det planlagte tiltak. Behovet for grunnundersøkelser skal avklares ved oppstart av reguleringsarbeid og ved etablering av nye tiltak. Der det gjennom grunnundersøkelser påvises kvikkleire må områdestabiliteten dokumenteres, også utenfor planens utstrekning.

Det skal sikres tilstrekkelig adkomst for utrykningskjøretøy og tilgjengelig slukkevann for nye eller utvidede utbyggingsområder.

VA-plan

Til førstegangsbehandling av alle reguleringsplaner skal det inngå plan for vann, avløp og overvann. Planen skal vise løsning for vann, avløp og overvann i området samt sammenheng med eksisterende system. VA-planen skal inngå som en del av planbeskrivelsen.

Bygge- og anleggsfasen

I reguleringsplaner skal det stilles krav til gjennomføring av bygge- og anleggsfasen. Bestemmelsene skal beskrive nødvendige beskyttelsestiltak for å sikre at omkringliggende bebyggelse ikke blir påvirket ut over gitte grenseverdier for støy og luftkvalitet iht. kapittel 6 i retningslinje T-1442 og kapittel 6 i T-1520.

Bestemmelsene kan stille krav til trafikkavvikling, trafikksikkerhet, driftstider, støy, luftforurensning, rystelser og vibrasjoner i forbindelse med bygge- og anleggsfase. Listen er ikke uttømmende.

Folkehelse

Kommunens arealressurser skal forvaltes på en måte som fremmer befolkningens helse. I alle reguleringsplaner skal de folkehelsemessige konsekvensene av planforslaget beskrives, herunder også støy, lukt og trafikksikkerhet. I planbeskrivelsen skal det gå klart fram hvordan forholdet til helse er ivaretatt. Det skal legges vekt på å ta vare på og utvikle friluftsområder der spesielt barn og eldre sine interesser ivaretas. Ved utarbeidelse av reguleringsplan skal det vurderes om særinteresser skal involveres, slik som eldrerådet, råd for personer med nedsatt funksjonsevne, ungdomsråd osv.

Med folkehelsemessige konsekvenser menes både positive og negative konsekvenser planen medfører. Hvordan planområdet påvirker, og blir påvirket av, omgivelsene med tanke på støv og støy skal vurderes.

Barn og unges interesser

Planprosesser knyttet til boligformål, offentlige formål eller tettstedsbebyggelse skal organiseres slik at synspunkter som gjelder barn og unge som berørt part kommer fram. Kommunestyret skal oppnevne en politisk representant som skal delta i Ungdomsrådets møter. Ungdomsrådet skal være høringspart i alle plansaker som kan berøre barn og unges interesser.

Den politiske representanten skal være fast utvalgsmedlem i Kommunestyret, men trenger ikke å være del av kommunens planutvalg.

Kulturminner og kulturmiljø

Kulturminner og bygninger med antikvarisk og kulturhistorisk verdi skal ivaretas i samsvar med kulturminneloven. Ved utarbeidelse av reguleringsplan skal eksisterende og planlagte forhold dokumenteres. Før reguleringsplan kan godkjennes skal forholdet til kulturminner på land og i sjø være avklart med kulturminnemyndigheten. Saker av prinsipiell karakter som angår kulturminner eller kulturmiljø, skal sendes kulturminnemyndigheten for avklaring.

Oppføring av nye bygninger og anlegg innenfor verneverdige kulturmiljøer skal tilpasses de bygde og naturgitte omgivelser og strukturer. Kulturminnemyndigheten skal uttale seg om alle tiltak innenfor verneverdige kulturmiljøer.

Riksantikvarens nasjonale kulturminnedatabase Askeladden, Regional delplan for kulturminner avnasjonal og regional verdi, Regional plan for kulturmiljø og SEFRAK-registeret er viktige kilder til informasjon.

Estetikk og landskap

Prinsippet om estetisk utforming av omgivelsene skal ivaretas i både ved planlegging og utførelse av enkelttiltak. I fortettingsprosjekter skal det særlig legges vekt på stedskarakter og gode helhetsløsninger. Gater og uteoppholdsplasser skal ha god kvalitet. Der høy grad av fortetting gir brudd med eksisterende karakter skal prosjektet tilføre området nye kvaliteter.

Fortettingsprosjekter skal planlegges slik at de ikke er til hinder for gjennomføring av tilsvarende prosjekt i fremtiden.

Bebyggelse skal tilpasses naturlig terreng og utformes på en slik måte at den er minst mulig eksponert. Den skal også underordnes viktige landskapstrekk og landemerker. Silhuettvirkning skal begrenses.

Større forstøtningsmurer, oppfyllinger og terrengendringer bør unngås. Ved regulering kan det kreves innmelding av senterpunkt bygning og terrengsnitt.

For å minske lysforurensning bør utebelysning holdes til et minimum. Overdreven belysning som er sjenerende for nærmiljøet, trafikksikkerhet eller hensynet til kulturlandskap bør unngås.

Rekreasjon og friluftsliv

Kartlagte områder for rekreasjon og friluftsliv skal i størst mulig grad ivaretas. Eksisterende turveier, stier, snarveier o.l. skal ivaretas og holdes åpne for allmenn ferdsel. Eventuelle områder eller strekninger som fjernes, skal erstattes.

Rekkefølgekrav

Ved regulering av områder til bebyggelse og anlegg skal kapasiteten i teknisk og offentlig infrastruktur vurderes før reguleringsplanen kan tas til behandling. Områder avsatt til utbyggingsformål kan ikke bebygges før nødvendige tekniske anlegg er ferdig opparbeidet i tilstrekkelig grad.

Dersom kommunen skal overta infrastruktur skal avtale om overtakelse foreligge før igangsettingstillatelse gis. Der private utbyggere bygger ut anlegg for vei, vann eller avløp som i henhold til reguleringsplan skal overtas av det offentlige, kan det inngås avtaler om overdragelse av justeringsrett fra utbygger til kommunen og avtaler om overdragelse av justeringsplikt fra utbygger til kommunen.

Med offentlig infrastruktur menes eksempelvis barnehage, skole, helsetjenester og friområder. Listen er ikke uttømmende.

Med teknisk infrastruktur menes eksempelvis veier, gang- og sykkelveier, renovasjon, trekkrør for fiber og løsninger for vann, avløp og overvann. Listen er ikke uttømmende.

§ 1-5 Natur, miljø og klima

Vann og vassdrag

For alle byggeområder hvor sjø, vann og vassdrag blir berørt skal tiltakets effekt på vannets økologiske tilstand vurderes og legges til grunn for søknaden. For byggeområder ved sjø, vann og vassdrag, som ikke har god økologisk tilstand, skal det vurderes miljøforbedrende tiltak med sikte på å nå god økologisk tilstand.

Alle saker som kan gi virkninger for overflatevann eller grunnvann skal vurderes etter fastsatte miljømål i regional plan for vannforvaltning. Der lukkede vassdrag berøres skal gjenåpning av vassdraget vurderes.

Langs vassdrag skal det opprettholdes et naturlig vegetasjonsbelte for å ivareta leveområder for planter og dyr. Bredden på vegetasjonsbeltet skal være minimum 6 meter. Innenfor vegetasjonsbeltet er det ikke tillatt med nydyrking, snauhogst eller bebyggelse. Begrenset rydding av stier, fiskeplasser samt uttynnings-/plukkhogst er tillatt.

Habitatforbedrende tiltak for å forbedre og gjenopprette tilstanden i vannforekomster med sikte på å nå miljømålene i regional vannforvaltningsplan er tillatt. Tiltakene skal være avklart med kommunen og berørte sektormyndigheter før oppstart. Tiltakshaver kan bli pålagt kostnadene for miljøforbedrende tiltak.

Som vassdrag regnes alt stillestående eller rennende overflatevann med årssikker vannføring, med tilhørende bunn og bredder inntil høyeste vanlige flomvannstand. Selv om et vassdrag på enkelte strekninger renner under jorden regnes det i sin helhet som vassdrag. Som vassdrag regnes også vannløp uten årssikker vannføring dersom det atskiller seg tydelig fra omgivelsene.

Byggehøyde langs sjø

Planlegging og utbygging skal skje slik at bygg og anlegg ikke kan ta skade av høy vannstand, stormflo eller flom. Bebyggelse skal ikke ha lavere gulvhøyde enn kote 3,0 (NN2000). Naust, lagerbygninger ol. der konsekvensen er liten kan ha lavere gulvhøyde. I alle flomutsatte områder skal gulvhøyden ligge minst 0,5 meter over minimumskravet for den aktuelle sikkerhetsklassen, satt av NVE.

Naturmangfold

Ved all planlegging er det et overordnet mål å bevare og styrke verdier knyttet til naturmangfold. Det skal tilstrebes arealnøytralitet ved planlegging. Planlegging og utbygging skal foregå slik at det i minst mulig grad er til skade for naturmangfoldet. Ny kunnskap om naturmangfold skal innhentes der det er grunn til å anta at kunnskapsgrunnlaget er mangelfullt. Områder med naturverdier av nasjonal eller vesentlig regional interesse skal bevares og ikke bygges ned.

Der tungtveiende samfunnsinteresser gjør det nødvendig å gjennomføre tiltak som kan medføre negative virkninger på naturmangfoldet skal avbøtende tiltak som begrenser konsekvensen gjennomføres. Der skade er uunngåelig skal kompenserende tiltak gjennomføres.

Vurderinger skal inngå i planbeskrivelsen, og vise hvordan hensynet til biologisk mangfold er ivaretatt i samsvar med naturmangfoldloven. Det skal beskrives hvilke naturverdier som forringes, ødelegges, hvilke avbøtende og/eller kompenserende tiltak som skal gjennomføres.

Ved vurdering av naturmangfoldlovens § 8 skal kommunens dekningskart for naturtyper inngå. I tillegg til lokalkunnskap er Naturbasen og Artsdatabanken viktige kilder til kunnskap.

Myr og matjord

Myr er viktig overvannshåndtering og lagring av klimagasser. Tiltak som medfører negative virkninger på myrområder skal unngås.

Nye områder med dyrka eller dyrkbar jord tillates ikke omdisponert med mindre andre alternativer er vurdert og utredet, og området inngår i en reguleringsplan. For reguleringsplaner der dyrka eller dyrkbar jord berøres skal det utarbeides en matjordplan som beskriver et matjordregnskap og viser plan for erstatningsareal. Matjordplanen er viktig for å ivareta landbruksressursene på best mulig måte. Matjordplan skal legges ved når planforslag sendes inn til kommunen og skal følge reguleringsplanen på høring. Før igangsetting med anleggsarbeid for å flytte matjord skal Mattilsynet kontaktes, for å få informasjon om status for de ulike skadegjørere, hvilke vilkår som gjelder og hvilke tiltak som må iverksettes for å unngå smitte.

Der tungtveiende samfunnsinteresser gjør det nødvendig å gjennomføre tiltak som kan medføre negative virkninger på myr, skogbruk eller matjord skal avbøtende tiltak som begrenser konsekvensen gjennomføres. Der skade er uunngåelig skal kompenserende tiltak gjennomføres.

Der større arealer med dyrka eller dyrkbar jord omdisponeres skal det tilstrebes at nytt jordbruksareal av tilsvarende størrelse etableres på ikke-dyrkbar jord. Ved permanent omdisponering av mindre arealer kan jordressursen brukes for å bedre jordsmonnet på allerede dyrka jord.

Masseuttak og deponi

Masseuttak som har volum over 1000 m³, areal over 1 daa. og/eller avviker fra eksisterende terrengnivå med mer enn 3 meter, skal ha hjemmel i reguleringsplan eller kommuneplan. Masseuttak i strandsonen, for eksempel uttak av skjellsand til bygging av veger, er ikke tillatt.

For deponi og utfylling av areal over 1 daa., eller som avviker mer enn 3 meter fra eksisterende terrengnivå, skal det utarbeides reguleringsplan.

Drift av masseuttak skal skje i henhold til bestemmelser i mineralloven med forskrifter, samt vilkår satt i tillatelse etter loven. Direktoratet for mineralforvaltning er myndighet etter mineralloven. Masseuttak over 500 m³ er meldepliktige etter mineralloven. Masseuttak over 10 000 m³ krever driftskonsesjon.

Drift av deponi skal skje i henhold til bestemmelser i forurensningsloven med forskrifter, samt vilkår satt i tillatelse etter loven.

Massehåndtering

Planer og tiltak skal dokumentere massebalansen. Reguleringsplaner skal redegjøre for tiltak som reduserer terrengbearbeiding og masseforflytning, samt legge til rette for ombruk av masser i planområdet eller andre prosjekter i nærheten. Disse tiltakene sikres gjennom relevante bestemmelser i plandokumentene. Alle overskuddsmasser som ikke kan gjenbrukes, regnes som næringsavfall og skal leveres godkjent deponi.

Forurensning i grunnen

Ingen tiltak som kan føre til helse- eller miljøskade som følge av forurensning i grunnen tillates. For tiltak og planlegging der det er mistanke om forurensning i grunnen må omfanget, betydningen og eventuelle konsekvenser kartlegges.

Der det er påvist forurensning i grunnen skal det utarbeides en tiltaksplan i tråd med forurensningsforskriften. Miljøundersøkelser og tiltaksplan skal utarbeides av foretak med tilstrekkelig kompetanse innen miljøgeologi og grunnforurensning. Tiltaksplanen skal godkjennes av kommunen før reguleringsplan eller tiltak kan godkjennes.

Støy, støv og annen forurensning

Ved all planlegging skal ulemper ved støy, støv og annen forurensning i grunnen eller luft vurderes. De til enhver tid gjeldende statlige retningslinjer for håndtering av forurensning i arealplanlegging skal legges til grunn ved behandling av reguleringsplan og byggesak, herunder retningslinje for behandling av støy i arealplanlegging T-1442 og retningslinje for behandling av luft i arealplanlegging T-1520. Ved planlegging eller etablering av støyende virksomhet og tiltak skal det dokumenteres at grenseverdier for omkringliggende bebyggelse overholdes.

Støyfølsom bebyggelse tillates ikke innenfor rød støysone. Anbefalte støygrenser angitt i tabell 2 i retningslinje T-1442 skal være ivaretatt ved reguleringsplan og søknad om tiltak. For etablering av støyfølsom bebyggelse i gul støysone skal kompenserende tiltak utredes. Kompenserende tiltak skal sikres gjennom bestemmelser til reguleringsplan.

Alle boenheter som etableres i gul støysone skal ha en stille side med minimum ett soverom. Så langt det er praktisk mulig skal uteoppholdsareal plasseres på stille side som tilfredsstiller anbefalte støygrenser angitt i tabell 3 i retningslinje T-1442.

Klimagassregnskap

Det skal utarbeides klimagassregnskap ved større reguleringsplaner samt oppføring og hovedombygging av boligblokk og yrkesbygning.

Med boligblokk menes alle boliger som ikke defineres som småhus. Et klimagassregnskap er grunnlag for at tiltakshaver gjør gode klimavurderinger i planleggingen, og vil være et utgangspunkt for å drøfte løsninger med kommunen og myndighetene. Klimagassregnskapet vil sikre at nødvendige vurderinger av hensynet til klima blir gjennomført.

Flom, skred, ras og annen naturfare

Alle tiltak skal ha tilfredsstillende sikkerhet etter PBL med forskrifter. Tiltak innenfor kartlagte områder for naturfare kan ikke skje før de lokale forholdene er vurdert. Der faresoner ikke tidligere er kartlagt, skal NVEs aktsomhetskart legges til grunn. Hvis det gjennom undersøkelser påvises at tiltaket er utsatt, eller utsetter annen bebyggelse, for fare for flom, skred, ras og/eller annen naturfare, må nødvendige sikringstiltak gjennomføres.

For alle planer og tiltak under marin grense skal faren for områdeskred vurderes i henhold til krav i PBL § 28-1 og TEK17 § 7-3 med veiledning, herunder NVEs veileder 1/2019. Kommunen kan kreve grunnundersøkelser for tiltak under marin grense.

Mindre tiltak på bebygd eiendom, som normalt er unntatt søknadsplikt, kan gjennomføres uten søknad til kommunen selv om de ligger i aktsomhetsområde for naturfare, hvis ikke annet fremgår av kommuneplan eller reguleringsplan. Ved tilsyn skal tiltakshaver kunne dokumentere at sikkerheten er blitt vurdert.

§ 1-6. Krav til nærmere angitte løsninger for teknisk infrastruktur

Vann og avløp

Ved all utbygging i nærhet til offentlig vann- og avløpsledning kreves tilkopling, jf. PBL §§ 27-1 og 27-2. I særskilte tilfeller kan kommunen kreve tilkobling til privat avløpsledning. Kommunen kan kreve tilkobling til vann- og avløpsledning, offentlig og privat, for fritidsbebyggelse, jf. PBL § 30-6. All utbygging, både kommunal og privat, skal utføres i henhold til kommunens gjeldende vann- og avløpsnorm (VA-norm) og KS standard abonnementsvilkår for vann og avløp ved tidspunkt for utførelse.

Dersom det skal føres vann innendørs, installeres vanntanker over 25 liter eller etableres vannklosett, skal det foreligge utslippstillatelse etter forurensningsloven. Kravet omfatter også ved vesentlig utvidelse av eksisterende utslipp, utslipp av oljeholdig avløpsvann og påslipp av kjemikalier m.m. til offentlig ledningsnett. Utslipp skal ledes til resipient via godkjent renseinnretning med tilstrekkelig rensekapasitet.

Utslipp av avløpsvann inntil 50 pe og utslipp av oljeholdig avløpsvann, skal utformes i henhold til kommunens lokale avløpsforskrift. Utslipp av sanitært avløpsvann over 50 pe og påslipp til offentlig ledningsnett skal utformes etter forurensningsforskriften.

I byggeforbudssoner kan etablering av mindre avløpsanlegg tillates under følgende forutsetninger:

- Etableringen medfører ikke negative konsekvenser for planformålet.
- Etableringen påvirker ikke hensikten med byggeforbudssonen.
- Anlegget ligger i hovedsak under bakken.
- Anleggsdeler i dagen skjules på en naturlig måte.
- Byggeprosessen påvirker ikke et større område enn det som er strengt nødvendig.
- Anlegget plasseres slik at det minimerer behovet for terrenginngrep/sprengning.

- Anlegget, herunder tilhørende overflateplanering og vegetasjonsetablering, påvirker ikke allmennhetens interesser på en negativ måte.
- Naturlig vegetasjon skal reetableres rundt anlegget.
- Viktig landskap, biologisk mangfold og kulturminner blir ikke berørt.

I områder med kommunal vanntilførsel tillates ikke basseng uten godkjent søknad.

Kravet om søknad i forbindelse med basseng er satt ut fra at rent vann er en begrenset ressurs i kommunen. Ved behandling av slike søknader skal vannansvarlig i kommunen skrive faglig uttalelse til saken.

Det skal tas særlig hensyn til infiltrasjonsarealer og nedstrømsarealer i plan- og byggesaker.

Ved tiltak lokalisert mindre enn 25 meter fra etablerte avløpsanlegg med infiltrasjon i grunnen, skal det vurderes om tiltaket kan påvirke grunnens evne til å rense avløpsvann. I områder med særlige interesser skal vurderingene også gjøres ved større avstander til nærmeste infiltrasjonsanlegg.

Heim kommune har ikke kapasitet til etablering av ordinære sprinkleranlegg i planperioden. Alternative anlegg må benyttes for bebyggelse med krav til denne typen slukkeanordninger. Brannkonsept skal vise at valgt alternativ gir tilfredsstillende brannsikkerhet. I ny bebyggelse bør vannbesparende anlegg vurderes.

Overvannshåndtering

Naturbaserte løsninger for overvannshåndtering skal vurderes for all utbygging. Der annen løsning velges skal det begrunnes hvorfor naturbaserte løsninger er valgt bort. Overvann skal ikke kobles direkte på kommunalt ledningsnett, dreneringssystem for offentlig vei eller føres direkte til bekker og mindre vassdrag uten gitt tillatelse. Tilkobling til kommunalt ledningsnett skal utføres etter kommunens gjeldende VA-norm.

For å redusere risiko for overvannsflom skal naturlige flomveier sikres og om nødvendig forbedres. Ved beregning av vannmengde skal et klimapåslag på 40 prosent økt flomvannføring legges til grunn.

Dreneringsarbeider skal ikke medføre risiko for at miljømål ikke blir nådd i vannforekomster nedstrøms som følge av redusert lavvannføring eller forurensning. Sumvirkning av inngrep i nedbørsfelt skal legges til grunn for vurderingen.

Blågrønn infrastruktur

Ved all planlegging skal blågrønn infrastruktur ivaretas og utvikles.

Blågrønn infrastruktur er naturbaserte løsninger som forebygger og reduserer skader ved flom, og er spesielt viktig i perioder med store mengder nedbør på kort tid. Kombinert med stier og turveier bidrar blågrønn infrastruktur også til å sikre naturverdier, naturopplevelser, rekreasjon og friluftsliv i nærmiljøet.

Vei

Ved all utbygging i områder for bebyggelse og anlegg skal Statens vegvesens vegnormaler legges til grunn for veiplanlegging. Kravet gjelder ikke internveier i områder for fritidsbebyggelse.

Ved behandling av søknad om bruksendringer til boligformål skal veiens standard vurderes med hensyn til helårs fremkommelighet for utrykningskjøretøy og kommunale tjenester.

For større samleveier gjelder dimensjoneringsklasse Sa1, for adkomstveger i boligfelt klasse A1. Kravet til stigningsprosent kan fravikes over kortere strekninger der terrenget tilsier det. I områder for fritidsbebyggelse skal det tilstrebes å oppnå tilsvarende standard.

Avfallshåndtering

Areal til renovasjonsløsninger skal løses på egent tomt eller fellesarealer avsatt til formålet.

Areal avsatt til avfallshåndtering bør legges i nærheten av offentlig vei og være lett tilgjengelig for henting av avfall. Avfallshåndtering bør ikke beslaglegge uteoppholdsareal eller infrastruktur. Der uteoppholdsareal blir beslaglagt bør erstatningsareal vurderes.

Generelt om parkering

Parkering skal løses på egen tomt eller fellesarealer avsatt til formålet. Utendørs fellesanlegg for bilparkering skal ha grøntarealer og beplantning. Ved utendørs biloppstillingsplasser skal det avsettes tilstrekkelig areal til snørydding. Felles parkeringsanlegg under tak skal ha innvendig fri høyde på minst 2,5 meter. Hvis nødvendig kan deler av parkeringsanlegget ha fri høyde 2,1 meter. For underjordiske parkeringsanlegg skal øverste garasjedekke dimensjoneres for bilkjøring med akseltrykk 10 tonn.

Biloppstillingsplasser som må opparbeides utomhus for å tilfredsstille parkeringskravet regnes med i BYA med 18 m^2 pr plass.

Parkering for boliger

I tettstedsområde for Kyrksæterøra skal det etableres minst 1 biloppstillingsplass pr. boenhet. I øvrige områder skal det etableres minst 1,5 biloppstillingsplasser pr. boenhet.

Biloppstillingsplasser til rekkehus, lavblokk og blokkbebyggelse skal i hovedsak anlegges som garasje/carport. For denne type boligbebyggelse skal det etableres minst 1 biloppstillingsplass pr. 4. boenhet for gjesteparkering, minst 2 biloppstillingsplasser.

Ved all utbygging skal det legges opp til minst 1 elbillader for hver boenhet.

For spesielle typer boliger, eksempelvis eldreboliger, kan kravet til parkeringsplasser fravikes. Kravet om minimum 1,5 biloppstillingsplasser kan fravikes der det planlegges mindre boenheter.

Parkering for fritidsboliger

Der parkering løses på egen tomt skal det etableres minst 2 biloppstillingsplasser per fritidsbolig. Der parkering løses i felles parkeringsanlegg skal det etableres minst 1,5 plasser per fritidsbolig, med fremvisning av avtale om bruk av vei og parkering.

Ved all utbygging skal det legges opp til minst 1 elbillader for hver fritidsbolig.

Parkering for publikumsrettet næringsvirksomhet

Det skal etableres minst 1 biloppstillingsplass pr. 100 m^2 BRA næringsareal, minst 3 biloppstillingsplasser.

Ved mindre anlegg skal 10 % av plassene være reservert for bevegelseshemmede, minst 1 plass. For publikumsbygg skal minst 2 plasser være reservert for bevegelseshemmede. Sykkelparkering skal plasseres nær hovedinngangen.

Parkering for øvrig næringsvirksomhet

Det skal etableres et tilstrekkelig antall parkeringsplasser for ansatte og bedriftens bilpark på egen eiendom.

Ved all utbygging skal det legges opp til minst 1 elbillader pr. 2 biler i bedriftens bilpark.

Gatelys
Ved all nyetablering og oppgradering/utskiftning av gatelys skal det monteres led-belysning. For gang- og sykkelveier skal gatelys med bevegelsessensor vurderes.

Energiløsninger
I alle reguleringsplaner for bebyggelse og større utbyggingsprosjekter skal mulighetene for bruk av fornybar energi eller energiproduksjon utredes.

Ved all planlegging av energikrevende næring og industri skal løsninger som nyttiggjør spillvarme og annen energi som normalt går tapt i produksjonen, utredes.

§ 1-7. Byggegrenser

Byggegrense mot vei
Tiltak skal plasseres minst 15 meter fra senterlinje på kommunal vei og gang- og sykkelvei/-sti, med mindre annet er fastsatt i reguleringsplan. Det kan tillates oppført skur til busstopp og søppelkasser, uavhengig av arealformål i plan, innenfor byggegrense mot kommunal vei og gang- og sykkelvei/-sti.

Langs fylkesvei eller europavei er byggegrensen satt av henholdsvis Trøndelag fylkeskommune og Statens vegvesen. Ved tiltak innenfor byggegrense langs fylkesvei eller europavei må de respektive myndigheter godkjenne tiltaket.

Byggegrense mot kommunal vei er ikke til hinder for bygging av parkeringsplasser eller frittliggende bygning på bebygd eiendom som ikke skal brukes til beboelse, og som verken har et samlet BRA eller BYA på over 50 m^2. Tiltak må ikke sperre for nødvendig frisiktsone for vei eller komme i konflikt med nødvendig drift og vedlikehold av veien. Dette forutsetter at bygget plasseres med følgende avstand fra regulert veikant eller gjerdelinje:

- For plassering parallelt med veien: Minst 1,5 meter
- For plassering vinkelrett/vertikalt på vei: Minst 5 meter

Byggegrense mot jordbruksareal
Tiltak skal plasseres minst 30 meter fra jordbruksareal. Tiltak kan plasseres nærmere jordbruksareal i områder med eksisterende tettbebyggelse.

Byggegrense mot jordbruksareal for Spredt bolig- og næringsbebyggelse i LNF er 10 meter.

Byggegrense mot vann-, avløp- og fjernvarmeledninger og strømførende kabler
Tiltak skal plasseres minst 4 meter fra vann-, avløp- og fjernvarmeledninger. Trasé for høgspent jordkabel/luftlinje skal vises som hensynssone med byggegrense i reguleringsplan.

Byggegrense fra strømførende jordkabel/luftlinje skal fastsettes i samsvar med forskrift om elektriske forsyningsanlegg. Det skal ikke være lekeareal innenfor denne byggegrensen.

Byggegrense langs sjø
Tiltak på fastlandsområder og Valsøya skal plasseres utenfor byggegrense mot sjø vist i plankartet til kommuneplanens arealdel. Innenfor denne byggegrensen skal det tas særlig hensyn til natur- og kulturmiljø, friluftsliv, landskap og andre allmenne interesser. Andre tiltak enn de som er beskrevet i avsnittet «Unntak fra byggegrenser» er ikke tillatt innenfor byggegrensen. I øvrige deler av kommunen gjelder det generelle forbudet i PBL § 1-8. Forbudet gjelder ikke der annen byggegrense er vist i gjeldende reguleringsplan.

Byggegrense langs vassdrag

Tiltak og rundballer med fare for avrenning skal plasseres minst 50 meter fra vassdrag. For Søa og Haugaelva på Kyrksæterøra betegner friluftsformålet byggegrensen mot vassdragene.

Opparbeidede lagerplasser for rundballer, uten flomfare og med håndtering av avrenning, kan etter søknad godkjennes nærmere vassdrag enn 50 meter.

Unntak fra byggegrenser

Der tiltaket ikke medfører negative konsekvenser for allmenne interesser, kultur- eller naturverdier, tillates følgende innenfor byggegrenser langs sjø og vassdrag:

- Nødvendige tiltak for landbruket (krav til landbruksfaglig behovsvurdering).

§ 1-8. Funksjonskrav

Universell utforming

Ved utarbeidelse av alle reguleringsplaner skal det gjøres rede for universell utforming. For bebyggelse skal det utarbeides bestemmelser som ivaretar universell utforming, også for utearealer.

Byggeområder med tilhørende uteareal skal planlegges utformet med god adkomst til alle bygninger, med veier og gangveier som gir god fremkommelighet for personer med nedsatt funksjonsevne. Offentlige bygg og anlegg skal planlegges med god tilgjengelighet og brukbarhet for personer med nedsatt funksjonsevne.

Minst 50 prosent av nye boenheter bør ha alle hovedfunksjoner i første etasje. Boenheter i høyere etasjer kan også anses som universelt utformet hvis de har heis.

Uteoppholdsareal

I byggeområder skal det legges til rette for gode lekemuligheter og felles uteoppholdsplasser som gir gode og varierte aktivitetsmuligheter for alle, hele året. Det skal påses at snarveier, tråkk og adgang til turstier ikke forsvinner eller blokkeres med mindre det skaffes en fullgod erstatning. Uteoppholdsareal skal som hovedregel være ferdig opparbeidet før første brukstillatelse gis.

I byggeområder med boligformål skal det på hver tomt settes av minimum 50 m^2 uteoppholdsareal pr. boenhet. Ikke overbygd del av terrasse og takterrasse kan regnes som uteoppholdsareal. Bebygd areal, trafikk- og parkeringsareal, fareområde, støyområde (lydnivå over 55 dB(A)), areal brattere enn 1:3 og ikke allment tilgjengelig areal, skal ikke være med i beregning av uteoppholdsareal. Kravet til uteoppholdsareal kan fravikes i områder avsatt til sentrumsbebyggelse hvis tilfredsstillende anlegg ligger i nærheten.

Lekeplasser

I alle byggeområder med boligformål skal det ved detaljregulering foreligge uteområdeplan som viser hvordan områder for lek og opphold skal opparbeides, og hvordan disse områdene henger sammen med tilsvarende områder i nærheten. Ved planlegging av boligfelt skal det settes av minimum 250 m^2 til lekeplass. For hver boenhet skal det legges til 50m^2 til lekeplass og/eller andre friområder. Lekeplasser skal som hovedregel være ferdig opparbeidet før første brukstillatelse gis.

Lekeplassene skal ha en hensiktsmessig form, terrengforhold og kapasitet samt være skjermet mot biltrafikk, støy, forurensning, fremherskende vindretninger og annen helsefare. Lekeplassene skal ferdigstilles før første brukstillatelse gis.

Kravet til lekeplasser kan fravikes i områder avsatt til sentrumsbebyggelse hvis tilfredsstillende anlegg ligger i nærheten.

Lekeplassene bør plasseres sentralt i planområdet og ha tilnærmet lik avstand fra alle boenheter. De bør differensieres og utformes med hensyn til barnas alder:

- Lekeplasser ved inngang/oppgang for barn 2-6 år, minst 5 m² pr. boenhet
- Nærlekeplasser for barn 5-13 år, minst 10 m² pr. boenhet
- Strøkslekeplasser for barn og ungdom 10 år og eldre, minst 10 m² pr. boenhet

§ 2. BEBYGGELSE OG ANLEGG

§ 2-1. Sentrumsbebyggelse

Innenfor disse områdene tillates konsentrert boligbebyggelse, forretninger, bebyggelse for offentlig og privat tjenesteyting, turistformål, konsentrert næringsbebyggelse og idrettsanlegg.

Vesentlig arbeid eller tiltak som omfatter 2 frittliggende enheter eller flere, samt fradeling til slike formål, er ikke tillatt uten at området inngår i reguleringsplan. Kommunen kan kreve reguleringsplan der dette anses nødvendig.

Næring eller offentlig og privat tjenesteytelse skal opprettholdes som bruksformål mot gate på gateplan i kvartalet Øragata (begge sider av veien) - Hasselveien – Kringleveien – Prinsengata.

§ 2-2. Områder for boligbebyggelse

I alle bebygde områder tillates fortetting* i form av utvidelse og byggearbeid på bestående bygninger. Det tillates ikke flere enn to nye frittliggende boenheter uten reguleringsplan, herunder også fradeling til formålet. Ny bebyggelse skal tilpasses landskapet og eksisterende bebyggelse med tanke på utforming og estetikk. Det kan kreves terrengprofil eller fotomontasje i byggesaken. For nye tiltak som ikke er dekket av reguleringsplan gjelder følgende:

- Utnyttelsesgraden settes til maks 60 % BYA for den enkelte tomt.
- Tomtestørrelser for eneboliger innenfor tettbygde områder skal ikke overstige 1 daa.
- Garasje/uthus/anneks skal ikke ha høyere mønehøyde enn bolighuset.
- Ved søknad om oppføring av bolig må rett til adkomst og parkering dokumenteres.
- Det gis ikke dispensasjon for bruksendring til fritidsformål.

Begrensninger for antall frittliggende boenheter uten reguleringsplan gjelder for hver enkelt byggesak. Kommunen kan kreve reguleringsplan der dette anses nødvendig.

Boligsosiale tiltak i regi av det offentlige kan tillates uten reguleringsplan der det er tilstrekkelig kapasitet på teknisk infrastruktur. Det kan tillates flere boenheter og større utnyttelsesgrad av tomten for boligsosiale tiltak.

*Med fortetting menes å bygge mer innenfor allerede utbygde områder. Fortetting omfatter all byggevirksomhet som fører til høyere arealutnyttelse innenfor vedtatte utbyggingsområder.

§ 2-3. Områder for fritidsbebyggelse

I alle bebygde områder tillates fortetting* i form av utvidelse og byggearbeid på bestående bygninger. Det tillates ikke flere enn to nye frittliggende fritidsboliger uten reguleringsplan, herunder også fradeling til formålet. Ny bebyggelse skal tilpasses landskapet og eksisterende

bebyggelse med tanke på utforming og estetikk. Det kan kreves terrengprofil eller fotomontasje i byggesaken. For nye tiltak som ikke er dekket av reguleringsplan gjelder følgende:

- Utnyttelsesgraden settes til maks 60 % BYA for den enkelte tomt.
- Maks BYA for den enkelte tomt er 250 m^2 inkludert anneks, parkeringsareal og terrasse som ligger høyere enn 0,5 meter over terreng.
- Tomtestørrelser for fritidsboliger skal ikke overstige 1 daa.
- Maksimal gesims- og mønehøyde skal ikke overstige 6 m målt fra gjennomsnittlig planert terreng.
- Garasje/uthus/anneks skal ikke ha høyere mønehøyde enn fritidsboligen.
- Ved søknad om oppføring av fritidsbolig må rett til adkomst og parkering dokumenteres.

Begrensninger for antall frittliggende boenheter uten reguleringsplan gjelder for hver enkelt byggesak. Kommunen kan kreve reguleringsplan der dette anses nødvendig.

Et anneks er beregnet på beboelse, men kan ikke innredes eller utformes slik at det fungerer som en selvstendig boenhet.

*Med fortetting menes å bygge mer innenfor allerede utbygde områder. Fortetting omfatter all byggevirksomhet som fører til høyere arealutnyttelse innenfor vedtatte utbyggingsområder.

§ 2-4. Andre typer nærmere angitt bebyggelse og anlegg

Naust

Områder rundt naust skal være åpne for fri ferdsel. Naust skal ikke medføre vesentlig privatisering av strandsonen. Ved plassering skal det tas hensyn til turveier, grøntområde osv. I områder avsatt til formålet kan naust utformet i henhold til gjeldende bestemmelser og retningslinjer i kommuneplanen, tillates ved søknad selv om tiltaket ikke omfattes av reguleringsplan. Kommunen kan kreve reguleringsplan der dette anses nødvendig.

For naust som ikke er omfattet av reguleringsplan gjelder følgende:

- Oppføres i én etasje med lokalisering i strandkanten.
- Grunnflate på maks 40 m2 BRA.
- Mønehøyde maks 3,5 m over gjennomsnittlig terrengnivå.
- Saltak med takvinkel mellom 25 og 35 grader.
- Samlet dagslysflate for vinduer skal ikke overstige 3 prosent av BRA.
- Bruksendring til fritidsbolig eller bolig tillates ikke.
- Tillates ikke isolert og innvendig kledd.
- Platting rundt naust tillates ikke.
- Reflekterende takmateriale skal ikke benyttes. Solceller tillates.
- Naust skal ha åpning mot sjøen for å dra båt ut og inn av naustet.
- Terreng foran naust skal være egnet til å dra båt ut og inn av naustet.

Naustrekkene bør brytes opp, og grupper av sammenbygde naust bør ikke bestå av flere enn 3 naust. Tomt til enkeltnaust bør ikke overstige 80 m^2. Forholdet lengde/bredde for enkeltnaust bør være i området 1,5 – 2,0.

Småbåthavn

Alle småbåthavner skal ha tilstrekkelig bakareal og avfallsplan. Småbåthavner med slipp eller kran skal ha tilstrekkelig areal for å sikkert klargjøre et mindre antall båter, og kunne snu kjøretøy med båthenger. Der det er båtopptrekk, oppstillingsplasser og/eller spyleplasser skal det utarbeides løsning som hindrer forurensning av grunn, sjø og/eller vassdrag. Det skal

utarbeides reguleringsplan for etablering av nye småbåthavner, eller ved vesentlig utvidelse* av eksisterende. Ved etablering av småbåthavn skal det utarbeides plan for avfallshåndtering. Kommunen kan kreve reguleringsplan der dette anses nødvendig.

*Med «vesentlig utvidelse» menes mer enn 10 nye båtplasser.

Vindkraft
Utbygging av vindkraft skal skje i henhold til konsesjon gitt etter energiloven. Det gis ikke tillatelse til utbygging til andre formål innenfor konsesjonsområdene.

Vannkraftverk
Utbygging av vannkraft skal skje i henhold til konsesjon gitt etter energiloven. Utbygging av mindre vannkraftverk kan tillates uten reguleringsplan. Nødvendige tiltak for drift av eksisterende vannkraftverk kan tillates uten reguleringsplan. Kommunen kan kreve reguleringsplan der dette anses nødvendig.

Deponi
Det kan ikke finne sted ny eller utvidet bruk til deponi, utover det som er gitt i eksisterende tillatelser, uten at området inngår i en reguleringsplan.

§ 2-5. Områder for råstoffutvinning

Det kan ikke finne sted ny eller utvidet bruk til råstoffutvinning, utover det som er gitt i eksisterende tillatelser, uten at området inngår i en reguleringsplan.

§ 2-6. Områder for næringsbebyggelse

I alle bebygde områder tillates fortetting* i form av utvidelse og byggearbeid på bestående bygninger. Det tillates ikke flere enn to nye frittliggende bygninger uten reguleringsplan. Nye bygninger skal tilpasses landskapet og eksisterende bebyggelse med tanke på utforming og estetikk. Det kan kreves terrengprofil eller fotomontasje i byggesaken. Begrensninger for antall frittliggende bygninger uten reguleringsplan gjelder for hvert enkelt næringsområde. Kommunen kan kreve reguleringsplan der dette anses nødvendig.

Arbeids- og/eller besøksintensive virksomheter skal lokaliseres i områder med god tilgjengelighet for fotgjengere. Næringsområder med dårlig tilgjengelighet for fotgjengere skal forbeholdes entreprenør-, lager- og industrivirksomheter som generer mye trafikk.

*Med fortetting menes å bygge mer innenfor allerede utbygde områder. Fortetting omfatter all byggevirksomhet innenfor vedtatte utbyggingsområder som fører til høyere arealutnyttelse.

§ 2-7. Områder for fritids- og turismeformål

I alle bebygde områder tillates mindre tiltak for nødvendig drift uten reguleringsplan. Ved vesentlig utbygging eller utvidelse av driften skal området inngå i reguleringsplan. Det skal utarbeides reguleringsplan ved etablering av nye anlegg for fritids- og turismeformål. Der campingplasser anlegges på dyrkamark skal det i reguleringsplanen framgå hvordan området kan tilbakeføres til landbruksproduksjon ved opphør av campingplassen. Kommunen kan kreve reguleringsplan der dette anses nødvendig.

For campingplasser som ikke er omfattet av reguleringsplan gjelder følgende:
- Varig bebyggelse kan oppføres i maksimalt 1 etasje, med maks mønehøyde 6 m.

- Fortelt i tre skal ikke ha være større enn 22 m² BYA. Bredden kan være inntil 3,5 m og lengden tilsvarende vognens lengde uten drag. Forteltet skal ikke overstige campingvognens høyde, men mønespiss kan være inntil 0,5 m høyere.
- Isolasjon i fortelt i tre kan ikke være brennbar.
- Platting utenfor fortelt i tre tillates bygd på inntil 15 m² BYA, med inntil 2,5 m bredde fra fortelt. Plattingen tillates inngjerdet med sprossegjerde inntil 90 cm høyt.
- Tett levegg tillates bygd ved den enkelte vognplass med inntil 1,8 m høyde og 5 m lengde.
- Fortelt og plattinger skal kunne demonteres uten at det blir varige spor i terrenget.
- Dersom campingvogn fjernes fra spikerteltet, skal bakveggen påføres et element som i materialer og farge tilsvarer det øvrige spikerteltet.
- Utforming og fargevalg skal harmonisere med campingvognene og bebyggelsen på stedet, og skal godkjennes av campingplasseier.
- Grunnmur eller nedgravde pilarer tillates ikke.
- Det tillates ikke innlagt vann i vogn eller spikertelt uten tilknytning til godkjent avløpsanlegg.

Fritids- og turistformål er utleiehytter, campingplasser og lignende. Utleiehytter omfatter utleie av rorbu, kommersielt leirsted med mer, jf. T-1490.

§ 2-8. Områder for idrettsanlegg

Ved alle eksisterende idrettsanlegg tillates mindre tiltak som fremmer formålet uten reguleringsplan. Ved etablering av nytt eller vesentlig utvidelse av eksisterende idrettsanlegg med tilhørende infrastruktur, skal området inngå i reguleringsplan. Kommunen kan kreve reguleringsplan der dette anses nødvendig.

Støysonekart må utarbeides ved etablering av motorsportanlegg, skytebane og annen støyende idrettsaktivitet.

§ 2-9. Områder for offentlig og privat tjenesteyting

Ved alle eksisterende områder for tjenesteyting tillates mindre tiltak uten reguleringsplan. Vesentlig arbeid eller tiltak, samt fradeling til slike formål, er ikke tillatt uten at området inngår i reguleringsplan. Ny bebyggelse skal tilpasses landskapet og eksisterende bebyggelse med tanke på utforming og estetikk. Det kan kreves terrengprofil eller fotomontasje i byggesaken. Kommunen kan kreve reguleringsplan der dette anses nødvendig.

Tjenesteyting er bygninger for teknisk infrastruktur, forsamlingslokaler, kulturformidling, barnehager, undervisningsinstitusjoner, offentlig administrasjon m.m.

§ 2-10. Grav- og urnelund

Alle tiltak som er nødvendige for drift av gravplasser og urnelund, samt tilrettelegging for publikum er i tråd med formålet. Dette inkluderer tilstrekkelig med parkeringsarealer. Ved etablering av ny grav- og urnelund skal området inngå i reguleringsplan.

§ 2-11. Kombinert bolig- og fritidsbebyggelse

I området tillates fortetting* i form av utvidelse og byggearbeid på bestående bygninger. Det tillates ikke flere enn to nye frittliggende bolig- eller fritidsboliger uten reguleringsplan, herunder også fradeling til formålet. Ny bebyggelse skal tilpasses landskapet og eksisterende

bebyggelse med tanke på utforming og estetikk. Det kan kreves terrengprofil eller fotomontasje i byggesaken. For nye bolig- eller fritidsboliger som ikke er dekket av reguleringsplan gjelder følgende:

- Utnyttelsesgraden settes til maks 60 % BYA for den enkelte tomt.
- Tomtestørrelser skal ikke overstige 1 daa.
- Garasje/uthus/anneks skal ikke ha høyere mønehøyde enn hovedhuset.
- Ved søknad om oppføring av bolig eller fritidsbolig må rett til adkomst og parkering dokumenteres.

For øvrig gjelder generelle bestemmelser for enten bolig eller fritidsbolig etter hva som blir søkt om i den enkelte sak. Begrensninger for antall frittliggende boenheter uten reguleringsplan gjelder for hver enkelt byggesak. Kommunen kan kreve reguleringsplan der dette anses nødvendig.

Et anneks er beregnet på beboelse, men kan ikke innredes eller utformes slik at det fungerer som en selvstendig boenhet.

*Med fortetting menes å bygge mer innenfor allerede utbygde områder. Fortetting omfatter all byggevirksomhet som fører til høyere arealutnyttelse innenfor vedtatte utbyggingsområder.

§ 2-12. Kombinerte bolig- og forretningsbebyggelse

På Enge ved Valsøyfjorden vil det være kombinert bolig- og forretningsbebyggelse. Dette omfatter både enkeltstående boliger og forretningsbygg og kombinerte bolig- og forretningsbygg. Det tillates ikke mer enn ett nytt frittstående bygg uten reguleringsplan, herunder også fradeling til formålet. For øvrig gjelder generelle bestemmelser for enten bolig eller fritidsbolig etter hva som blir søkt om i den enkelte sak. Kommunen kan kreve reguleringsplan der dette anses nødvendig.

§ 3. Samferdselsanlegg og teknisk infrastruktur

I områder for samferdselsanlegg og teknisk infrastruktur ligger traseer for teknisk infrastruktur som vann og avløp, elektrisitet, vei, kollektivknutepunkt, parkeringsplasser m.m. Mindre omfattende tiltak kan tillates uten reguleringsplan. Kommunen kan kreve reguleringsplan der dette anses nødvendig.

Der det er benyttet spesifikke underformål i kartet skal det ikke tillates tiltak som hindrer bruk til underformålets intensjon.

§ 3-1. Havneområde

I havneområder kan det oppføres kai, havnelager og andre bygninger og anlegg for betjening av skipstrafikken og andre transportmidler. Vesentlig arbeid eller tiltak, samt fradeling til slike formål, er ikke tillatt uten at området inngår i reguleringsplan.

Ved etablering av nye havner, eller ved vesentlig utvidelse av eksisterende, skal det legges opp til at fartøy kan tilkobles landstrøm.

§ 4. Grønnstruktur

Det skal prioriteres å bevare og videreutvikle eksisterende grønnstruktur med sammenhengende korridorer mellom bolig- og sentrumsområder, samt langs vassdrag. Trær og

annen vegetasjon som etter kommunens skjønn er viktig for rekreasjon og lek eller naturmangfold skal ivaretas. Der området er avsatt til et av underformålene for grønnstruktur, kan ikke tiltak og aktiviteter være i konflikt med underformålets intensjon.

§ 4-1. Friområder som viser statlig sikra friluftsområder

Områder som forvaltes i tråd med DNs handbok (30-2011) Forvaltning av statlig sikrede friluftslivsområder. Dette omfatter:

- Stamnesøya og Ytterøya friluftslivsområde
- Magerøya friluftslivsområde og «fristrand»
- Røstøya friluftslivsområde
- Knarrbukta friluftslivsområde

§ 5. Landbruks-, natur- og friluftsformål (LNF)

Områder hvor kun bebyggelse tilknyttet stedbunden næring og enkel tilrettelegging åpen for allmennheten er tillatt. Veilederen *«Garden som ressurs: Bygge- og anleggstiltak i og i tilknytning til landbruk – forholdet til plan- og bygningsloven»* skal legges til grunn ved vurdering av om tiltak er i tråd med formålet. Omdisponering av dyrka eller dyrkbar jord til andre formål er ikke tillatt uten at området inngår i reguleringsplan. Alternativ plassering av tiltaket skal vurderes dersom dyrka jord kan bli berørt av et tiltak tilknyttet stedbunden næring. Det skal være høy terskel for å bygge ned dyrka jord hvis det finnes tilfredsstillende alternativer, også for landbruksbygninger. Ved søknad etter PBL skal det foreligge landbruksfaglig uttalelse med behovsvurderinger.

Oppføring av midlertidige konstruksjoner (gapahuk, gamme, lavvo, etc.) kan tillates ved søknad såfremt den er åpen og tilgjengelig for allmenheten. Midlertidige konstruksjoner skal bestå av stedegne materialer og enkelt demonteres etter endt bruk. Terrenginngrep, støpt grunnmur eller annen fundamentering tillates ikke.

Følgende anses å være i tråd med begrepet «stedbunden næring» og kan tillates ved søknad:

- Skogshytte/hvilebu på maks 15 m² BYA dersom det påvises behov for skogsdrift eller gjeting av husdyr.
- Permanent jakttårn eller posteringsbu på inntil 3 m² BYA. Overkant gulv for jakttårn skal ikke være mer enn 4 meter over bakken.

Driftsbygninger som ikke lenger nyttes til opprinnelig formål bør kunne tas i bruk på rasjonell måte til andre formål. Kommunen skal tilstrebe en vid forståelse av bestemmelsene, slik at en best mulig drift av gardsbruk oppnås. Dette for å kunne ta vare på det landskapspreget som eksisterende gardsbebyggelse gir.

Begrepet «stedbunden næring» er knyttet til bygninger og/eller anlegg som det av hensyn til driften av primærnæringen er nødvendig å plassere på stedet. For at stedbunden næring skal være aktuelt, må det være tale om en reell og inntektsgivende næringsvirksomhet av noe omfang. Jakt og skogsdrift til eget bruk inngår i denne bestemmelsen i begrepet «stedbunden næring».

§ 5-1. Seterbebyggelse

I områder med seterbebyggelse er det tillatt å gjenoppføre tidligere bebyggelse, med følgende krav:

- Plassering skal være på eksisterende tufter og utforming skal samsvare med fremviste fotografier av tidligere bebyggelse.
- Ytterveggene skal være av stående panel eller tømmer, eller en kombinasjon av disse.
- Vindusflatene skal være oppdelt.
- Platting, gelender og utkragede bygningsdeler tillates ikke.
- Setervollene tillates ikke tilplantet.
- Kulturlandskapet bør vedlikeholdes.
- Seterbebyggelse kan ikke fradeles.
- Øvrig ny bebyggelse i området skal skje adskilt fra den opprinnelige seterbebyggelsen. Det skal tas hensyn til opprinnelig bebyggelse i utforming og plassering.

§ 5-2. Spredt bolig- og næringsbebyggelse i LNF

Leilighetsbygg og rekkehus kan ikke etableres i LNF-områder uten reguleringsplan. Dette ut fra at denne typen bebyggelse har flere boenheter (3+) og ofte bryter med den karakter (skala) og det omfang som er ønskelig i LNF-områder.

Ved behandling av søknader om dispensasjon fra LNF for ny bebyggelse skal det legges særlig vekt på bosettingshensyn og lokaliseringskriteriene nedenfor. Ved søknad om fradeling bør planlagt plassering av fremtidig bebyggelse og adkomst vises på situasjonsplan. Nye boligeiendommer bør ikke overstige 1 daa. Det kan tillates nye boligeiendommer inntil 2 daa. der arronderingsmessige hensyn tilsier det.

Følgende lokaliseringskriterier bør oppfylles for at kommunen skal gi tillatelse til tiltak tilhørende eksisterende bolig- og næringsbebyggelse, samt tillatelse til etablering av ny bolig- og næringsbebyggelse, i LNF-områder:

- Utslippstillatelse, dokumentert tilfredsstillende vannkilde og godkjent bruk av avkjørsel skal foreligge ved søknad om fradeling av eiendom.
- Ved oppføring av ny bolig i LNF-områder skal det dokumenteres sikker skolevei. Der det ikke er gangavstand til skolen skal det dokumenteres sikker vei til nærmeste bussholdeplass eller annen etablert ordning for skoleskyss.
- Bebyggelse, med tilhørende adkomstvei, skal ikke ligge på dyrka mark, større sammenhengende områder med dyrkbar mark, eller på annen måte medføre driftsmessige ulemper for landbruket.
- Ny adkomstvei skal ikke overstige 200 meter.
- Bebyggelse skal ikke få en dominerende plassering eller utforming i forhold til landskap og tilgrensende bebyggelse.
- Utnyttelsesgraden settes til maks 60 % BYA for den enkelte tomt.
- Ingen bebyggelse tillates etablert i frilufts-, natur- og viltområder av lokal, regional eller nasjonal verdi. Der det er nødvendig skal ny kartlegging av naturtyper gjennomføres.
- Det skal innhentes uttalelse fra kulturminnemyndigheten før det gis tillatelse til tiltak på ubebygd eiendom, herunder også søknad om fradeling.
- Tilfredsstillende sikkerhet i tråd med gjeldende regelverk skal dokumenteres. Ingen tiltak er tillatt i registrerte aktsomhetsområder for naturfare, med mindre tilfredsstillende sikkerhet kan dokumenteres.
- Bebyggelse skal plasseres i lovlig avstand fra offentlig vei, teknisk infrastruktur og øvrige byggegrenser fastsatt i plan.
- Bebyggelse skal ha en avstand på minst 50 meter fra innsjøer og vassdrag. Adkomstvei kan ligge nærmere innsjøer og vassdrag.

- Bebyggelse skal ha en avstand på minst 10 meter fra driftsbygning i landbruket, dyrka mark og registrerte kulturminner. Adkomstvei kan ligge nærmere driftsbygninger i landbruket, dyrka mark og registrerte kulturminner.

Ny bolig- og næringsbebyggelse bør plasseres i nærheten av eksisterende teknisk infrastruktur og etablerte lokalsamfunn. Adkomst til ny bolig- og næringsbebyggelse bør lokaliseres til eksisterende lovlige avkjørsler fra offentlig veg.

Med næringsbebyggelse menes det her etablering av næringsvirksomhet som tilleggsnæring til tradisjonelt landbruk. Eksempelvis utleiehytter eller matservering. For etablering av denne type næringsvirksomhet kan eksisterende driftsveger i landbruket oppgraderes til bilveg, ved søknad.

Særskilte bestemmelser for nye livsstilseiendommer inntil 5 daa.

For fradeling av eiendommer inntil 5 daa., med hensikt å etablere livsstilseiendommer, skal det først utarbeides en reguleringsplan. Kommunestyret skal innføre forskrift om nedsatt konsesjonsgrense for slike reguleringsplaner. Det skal settes vilkår om boplikt ved behandling av konsesjon.

Slike eiendommer bør ikke lokaliseres i områder hvor landbruket kan få utfordringer med å drifte nødvendig areal til fôrproduksjon. Lokaliseringskriteriene for boligbebyggelse i LNF-områder skal være utgangspunkt for utvelgelse av areal til denne type bebyggelse. I reguleringsplan skal dyrka og dyrkbar mark ligge som LNF-formål, boligbebyggelsen skal ha boligformål.

§ 5-3. Spredt fritidsbebyggelse i LNF

Ved behandling av søknader om dispensasjon fra LNF for ny fritidsbebyggelse skal det legges særlig vekt på lokaliseringskriteriene nedenfor. Ved søknad om fradeling bør planlagt plassering av fremtidig bebyggelse og adkomst vises på situasjonsplan. Ny fritidsbebyggelse bør lokaliseres i nærheten av etablerte områder for fritidsbebyggelse.

Følgende lokaliseringskriterier bør oppfylles for at kommunen skal gi tillatelse til tiltak tilhørende eksisterende fritidsbebyggelse, samt tillatelse til etablering av ny fritidsbebyggelse, i LNF-områder:

- Ny fritidsbebyggelse skal plasseres i nærheten av eksisterende teknisk infrastruktur.
- Ny fritidsbebyggelse skal lokaliseres til eksisterende lovlige avkjørsler fra offentlig veg.
- Ny adkomstvei skal ikke overstige 200 meter.
- Utslippstillatelse, dokumentert tilfredsstillende vannkilde og godkjent bruk av avkjørsel skal foreligge ved søknad om fradeling av eiendom.
- Bebyggelse skal plasseres i lovlig avstand fra offentlig veg.
- Nye fritidseiendommer skal ikke overstige 1 daa.
- Utnyttelsesgraden settes til maks 60 % BYA for den enkelte tomt.
- Bebyggelse skal ikke ligge på dyrka eller dyrkbar mark.
- Bebyggelse skal ikke få en dominerende plassering eller utforming i forhold til landskap og tilgrensende bebyggelse.
- Ingen bebyggelse tillates etablert i frilufts-, natur- og viltområder av lokal, regional eller nasjonal verdi. Der det er nødvendig skal ny kartlegging av naturtyper gjennomføres.
- Tilfredsstillende sikkerhet i tråd med gjeldende regelverk skal dokumenteres.
- Bebyggelse skal ha en avstand på minst 50 meter fra innsjøer og vassdrag, driftsbygninger i landbruket, dyrka mark og registrerte kulturminner. Adkomstvei kan

ligge nærmere innsjøer og vassdrag, driftsbygninger i landbruket, dyrka mark og registrerte kulturminner.

Særskilte bestemmelser for spredt fritidsbebyggelse med enkel standard

Søknad om fritidsbebyggelse med enkel standard* kan tillates selv om søknaden ikke oppfyller alle lokaliseringskriteriene for adkomst og infrastruktur. I tillegg til ovennevnte lokaliseringskriterier, gjelder følgende kriterier for fritidsbebyggelse med enkel standard:

- Øvrige byggegrenser i kommuneplanen.
- Ny adkomstvei skal ikke etableres.
- Ny fritidsbebyggelse skal ikke være over 70 m² BRA.
- Samlet BRA på eiendommen skal ikke overstige 90 m² BRA.
- Ny fritidseiendom skal ikke være større enn 500 m².
- Ny bebyggelse skal lokaliseres i områder med lignende bebyggelse.
- Begrensninger på motorferdsel i utmark gjelder.

*Med «enkel standard» menes det at eiendommen ikke skal ha innlagt vann, avløp eller strøm via nettilknytning.

§ 6. Bruk og vern av sjø og vassdrag med tilhørende strandsone

§ 6-1. Generelle bestemmelser for sjøområder

Alle tiltak i sjø krever tillatelse med hjemmel i havne- og farvannsloven, og eventuelt forurensningsloven. Ved tiltak i sjø skal kulturminnemyndigheten uttale seg om eventuelle undersjøiske kulturminner, med mindre forholdet til kulturminner er avklart gjennom reguleringsplan.

Der området ikke er avsatt til et av underformålene for sjøområder kan ikke tiltak og aktiviteter være i konflikt med ferdsel, friluftsliv, natur, fiskeriinteresser eller forringe områdets kvaliteter som fiske-, gyte- og oppvekstområde.

§ 6-2. Farled

Tiltak og aktiviteter som er til hinder for større fartøy som ferdes på sjøen er ikke tillatt, uavhengig av arealformål i plan.

§ 6-3. Ferdsel

Tiltak og aktiviteter som er til hinder for fritidsbåter som ferdes på sjøen er ikke tillatt.

§ 6-4. Område for fiske

I områder med arealformål fiske er kun aktiviteter som legger til rette for bruk av området til fiskeformål tillatt. Det skal tas hensyn til eksisterende infrastruktur på bunn som kabler, fortøyninger o.l. ved alle aktiviteter.

§ 6-5. Akvakultur

Alle søknader om nyanlegg eller vesentlig endring av eksisterende anlegg må gjennomgå ordinær konsesjonsbehandling.

Alle nye akvakulturanlegg i sjø som etableres bør tilknyttes landstrøm. Dette gjelder også eksisterende anlegg som gjennomgår ny ordinær konsesjonsbehandling.

Akvakultur omfatter alle typer oppdrettsanlegg, skjellfarmer og lignende. Det forutsettes at anleggene sine opphalertau skal trekkes inn til anlegget sine rammefortøyninger og at fortøyingsblåser skal være trukket nærmest mulig inn til anlegget. Dette av hensyn til generell ferdsel og sikkerhet, samt for å redusere arealet som anleggene legger beslag på.

§ 6-6. Småbåthavn

I områder avsatt til småbåthavn kan marina og bølgedempende tiltak tillates. Hvis tiltak i sjø bare innebærer reversible tiltak, som for eksempel flytende bølgedemper eller mudring for vedlikehold, kan dette tillates uten at området inngår i reguleringsplan. Dette forutsetter at forholdet til annet lovverk er avklart. Det skal utarbeides reguleringsplan hvis tiltak i sjø innebærer ikke-reversible tiltak, for eksempel molo med steinmasser eller ny mudring i sjø. Kommunen kan kreve reguleringsplan der dette anses nødvendig.

For nye småbåthavner, og vesentlig utvidelse* av eksisterende småbåthavner, skal det utarbeides reguleringsplan. I alle småbåthavner skal det være minst 2 gjesteplasser for allmenn benyttelse. Disse plassene skal være av god størrelse, merkes godt og være lett tilgjengelige. Det er anledning til å kreve avgift for disse plassene når oppholdet er av lenger varighet enn 2 timer. Avgiften kan ikke overstige gjennomsnittlig avgift for gjestehavner i landet for øvrig.

Ved etablering av nye småbåthavner, eller ved vesentlig utvidelse av eksisterende, skal det legges opp til at fartøy kan tilkobles landstrøm, minimum ved én av gjesteplassene.

*Med «vesentlig utvidelse» menes mer enn 10 nye båtplasser.

§ 6-7. Havneområde i sjø

Tiltak og aktiviteter som er til hinder for manøvrering av fartøy som skal legge til havn er ikke tillatt.

§ 6-8. Naturområde i sjø

Tiltak etter PBL er ikke tillatt.

§ 6-9. Friluftsområde i sjø

Tiltak som legger til rette for friluftsliv og allmenhetens bruk av området kan tillates. Tiltak og aktiviteter som kan forringe områdets verdi for friluftslivet er ikke tillatt.

§ 6-10. Drikkevann

Det er ikke tillatt med tiltak som er i strid med drikkevannsforskriften og kommuneplanens bestemmelser til sikringssonen.

§ 7. Hensynssoner

§ 7-1. Sikringssone drikkevannskilde – bestemmelser gjeldende for alle sikringssoner drikkevann, herunder også nedbørsfelt til de private drikkevannskildene Svanemsvatnet, Rennsjøen og Bjønnavatnet

Der det er inngått privatrettslige klausuleringsavtaler med grunneier, og de privatrettslige avtalene er strengere enn bestemmelsene i kommuneplan, gjelder bestemmelsene i disse avtalene framfor bestemmelsene i kommuneplan.

Drikkevannet i Heim skal ha høy kvalitet. Ved utøvelse av kommunal myndighet og eierskap skal drikkevannsinteressen være overordnet alle andre interesser innenfor sikringssonen.

Vegetasjon langs eksisterende vassdrag skal opprettholdes i henhold til vannressursloven, PBL, landbrukslovgivningen og øvrige bestemmelser i kommuneplanen.

Landbruksaktivitet:

- For alle skogbrukstiltak som kan påvirke drikkevannskilden skal kravene vedrørende vannbeskyttelse i Norsk PEFC skogstandard følges.
- Skogeier, eller den som handler på skogeier sin vegne, skal skriftlig melde fra om alle avskjæringsgrøfter, grøfterensking, hogst for salg til industrielt formål og andre tiltak som kan medføre avrenning til vannkilden. Denne meldingen skal være kommunen i hende så tidlig som mulig, og senest tre uker før iverksetting av planlagte tiltak, jf. skogbrukslova. Meldingen skal inneholde dokumentasjon som gir kommunen grunnlag for å vurdere om det er tatt tilstrekkelige hensyn som ivaretar drikkevannshensynet, jf. Norsk PEFC skogstandard. Kommunen vil med bakgrunn i meldingen drive veiledning og vurdere om det i særskilte tilfeller skal gjennomføres forebyggende tiltak, jf. skogbrukslova. Forebyggende tiltak kan være utvidelse av kantsone, etablering av fangdammer/sedimenteringsbasseng e.l.

Kommunens saksbehandling og tilsyn:

- For alle søknadspliktige tiltak etter PBL, forurensningsloven og landbrukslovgivningen skal det innhentes uttalelse fra vannverkseier før kommunen kan gi tillatelse til tiltaket. Mattilsynet skal være høringspart for alle dispensasjoner, jf. PBL § 19-1. Innenfor sikringssonen kan det eksistere privatrettslige klausuleringsavtaler mellom det enkelte vannverk og grunneierne i området. Det er det enkelte vannverks plikt til å følge opp disse avtalene, og bekjentgjøre overfor kommunen hvis omsøkte tiltak ligger innenfor slik klausulert område.
- Områdene innenfor sikringssoner drikkevann bør prioriteres for tilskuddsordninger som er egnet til å bidra til redusert forurensningsfare og bedret vannmiljø.
- I sikringssonen skal kommunen utføre økt grad av tilsyn i medhold av PBL, forurensningsloven og landbrukslovgivningen.

Oljeprodukter og kjemikalier:

- Transport og lagring av oljeprodukter og andre kjemikalier skal foregå på en slik måte at det ikke utgjør noen fare for forurensing av drikkevannet. Forbudet omfatter også håndtering av maskiner eller andre kjøretøy ved vask, reparasjoner, oljeskift og lignende aktiviteter som medfører fare for forurensing.
- Innenfor sikringssonen er det et forbud mot all installasjon og bruk av nedgravde oljetanker.

Særskilte bestemmelser for sikringssonene Langvatnet, Staursetsetervatnet og Oternesvatnet (og Stormorrovatnet, om Rovatnet ikke bygges ut som vannkilde)

Lagring av drivstoff:

- Det er ikke tillatt å oppbevare mer enn 40 liter drivstoff per eiendom innenfor sikringssonen.

Landbruksaktivitet:

- Det tillates ikke nydyrking innenfor sikringssonen.

Motorferdsel:

- Uten særskilt tillatelse er det forbudt å bruke motorfartøy på vannkilden, også på islagt vann. Forbudet gjelder alle typer motorer. Forbudet gjelder også på vann som har direkte avrenning til drikkevannskilden og som ligger innenfor sikringssonen.
- Der det er gitt tillatelse til motorisert ferdsel med snøskuter, tillates det rundt kilden kun strengt nødvendig kjøring langs skogsvei eller annen trasé godkjent av kommunen.

Bestemmelser for bebyggelse:

- Det tillates ikke nybygg eller utvidelse av boliger, fritidsboliger, næringsbygg eller landbruksaktivitet som gir vesentlig økt aktivitet i sikringssonen. Tilbygg i form av soverom, stue, platting e.l. kan tillates.
- Fritidsboliger skal ikke ha innlagt vann.
- Det tillates ikke etablering av spredt avløp innenfor sikringssonen, og det gis ikke utslippstillatelser innenfor sikringssonen.
- Fritidsboliger som ligger innenfor 100 meter fra vannkilden skal ha godkjent biologisk toalett, forbrenningstoalett eller annen løsning godkjent av kommunen.

Forbud mot tilretteleggingstiltak som gir vesentlig økt aktivitet i hensynssonen:

- I hensynssonen er ikke tillatt å arrangere sportsstevner eller andre arrangement som samler store folkemengder. Dette gjelder ikke tiltak som merking av turstier for allmennheten e.l.
- Innenfor 100 meter fra selve drikkevannskilden er det ikke tillatt å gjennomføre tilretteleggingstiltak for camping-, telt- eller grillplasser for allmennheten.

Restriksjoner innenfor 50 meter fra vannkant til selve drikkevannskilden:

- Hund skal holdes i bånd, og avføring fra hund skal samles opp og bringes ut av området.

Bading og vannsport:

- Bading (både for mennesker og dyr), brettseiling, dykking og lignende aktiviteter er forbudt i Oternesvatnet, Langvatnet, Staursetsetervatnet og Staursetelva (innenfor hensynssonen).

Særskilte bestemmelser for sikringssone Rovatnet

Lagring av drivstoff:

- Det er forbudt å lagre drivstoff i nedgravde tanker. Det tillates å oppbevare inntil 3500 liter per drivstofftank innenfor hensynssonen. Tanker skal være lett tilgjengelige for inspeksjon. Alle lagringstanker over 40 liter skal plasseres slik at lekkasjer fanges opp i tett kar som er dimensjonert slik at det kan fange opp alt innhold i lagringstanken.

Landbruksaktivitet:

- Nydyrking i sikringssonen kan tillates. En risikovurdering gjennomført/godkjent av vannverkseier må fastslå at nydyrkingen gjennom avbøtende eller kompenserende tiltak ikke vil få vesentlige negative virkninger på vannkvaliteten på lang sikt, og at risiko for

akutt forurensning ikke økes vesentlig. Som vilkår for nydyrking kan det stilles krav om for eksempel håndtering av avrenning, etablering av fangdammer e.l., jf. forskrift om nydyrking § 4.
- Det er ikke tillatt å lukke bekkeløp i forbindelse med nydyrking.
- Gjødsling kan gjennomføres i henhold til landbrukslovgivningen, herunder forskrift om organisk gjødsel.

Motorferdsel:
- Det er ikke tillatt å benytte kjøretøy over ATV størrelse på islagt drikkevannskilde.

Bestemmelser for bebyggelse:
- Det kan tillates etablering av ny eller utvidelse av eksisterende bebyggelse innenfor sikringssonen. En risikovurdering gjennomført/godkjent av vannverkseier må fastslå at bebyggelsen gjennom avbøtende eller kompenserende tiltak ikke vil få vesentlige negative virkninger på vannkvalitet på lang sikt, og at risiko for akutt forurensning ikke økes vesentlig. Risikovurderingen skal omfatte hele livsløpet til tiltaket, herunder byggeperiode, drift og avvikling.
- I forbindelse med byggesøknad skal det utarbeides en egen HMS-plan som beskriver rutiner og tiltak som forhindrer eventuelle utslipp og avrenning av olje og annen forurensning under byggeperioden.
- Vilkår for byggetillatelse skal være at overvann infiltreres på eiendommen eller i umiddelbar nærhet til egen eiendom, og at det ikke tillates overvann punktutslipp direkte til vannkilden eller vassdrag som drenerer direkte til drikkevannskilden.
- Utslipp fra bebyggelse skal føres til godkjent utslippsløsning som ikke gir bakterieutslipp til drikkevannskilden. Det skal settes vilkår om at eiendommen tilknyttes kommunalt avløpsanlegg der det er etablert i området, eller hvis det etableres på et senere tidspunkt. Utslippsløsning skal være på plass før brukstillatelse gis. Godkjenning av avløpsløsninger skal være i henhold til avløpsplan for Rovatnet.

For nye/endrede landbruksbygninger:
- Det skal opparbeides tilfredsstillende areal for lagring av grovfôr/rundball både til nytt og gammelt fjøs, jf. retningslinjene for slik lagring i kommuneplanens arealdel og landbrukslovgivningen.
- Håndtering og lagring av organisk gjødsel skal skje i henhold til gjødselforskriften og øvrig landbrukslovgivning. Pumping av gjødsel skal utføres på en slik måte at avrenning til bekk/vassdrag hindres.

Særskilte bestemmelser gjeldende i sikringssonene for Vennastranda og Fjærlia
Tiltak etter PBL er ikke tillatt.

§ 7-2. Hensynssone kulturmiljø

I hensynssoner for viktige kulturverdier og kulturmiljø skal områdets særpregede miljø søkes bevart. Ved nye tiltak innenfor hensynssone kulturmiljø kan kommunen kreve at kulturmiljøet/landskapet dokumenteres og at det redegjøres for hvordan disse verdiene blir ivaretatt.

§ 7-3. Områder båndlagt etter naturvernloven

Områder som er båndlagt etter naturvernloven hvor inngrep som strider med forskrift for området ikke er tillatt. I Heim kommune omfatter dette:
- Vinnstormyra naturreservat

- Røstøya naturreservat
- Rennsjølia naturreservat
- Grønkjølen naturreservat
- Stokkjølen naturreservat
- Reitvågen naturreservat
- Rødmyra naturreservat
- Kallset naturreservat

§ 7-4. Områder båndlagt etter kulturminneloven

Tiltak som kan skade, ødelegge, grave ut, flytte, forandre, tildekke, skjule eller på annen måte skjemme automatisk fredede kulturminner er ikke tillatt uten gitt tillatelse fra kulturminnemyndigheten.

§ 7-5. Faresone høyspenning

Ved etablering av bygginger eller uteområder beregnet for varig opphold innenfor faresone høyspenning skal det foretas en utredning av virkningene dersom det elektromagnetiske feltet ved gjennomsnittlig årlig strømbelastning overstiger 0,4 µT. Det samme gjelder ved etablering eller utvidelse av høyspentanlegg/transformatorstasjoner i nærheten av eksisterende bebyggelse eller uteområder beregnet for varig opphold. Utredningene skal foreslå avbøtende tiltak.

§ 7-6. Faresoner ras, skred, flom, radon og annen naturfare

For hensynssonene H310 og H320 gjelder bestemmelsen for flom, skred, ras og annen naturfare i § 1-5. Hensynssoner for flom og skred i bratt terreng er angitt i «Temakart flomfare» og «Temakart ras- og skredfare», dato (29.06.2023).

§ 7-7. Faresone kvikkleire

I hensynssone H310_1 er ingen tiltak etter PBL, som krever grunnarbeid/terrenginngrep, tillatt uten søknad. Dette innebærer også tiltak som ellers er unntatt søknadsplikt, jf. PBL § 20-5. Ved søknad skal sikkerhet mot kvikkleireskred dokumenteres.

§ 7-8. Faresone skytebane

Innenfor faresone for skytebane kan det ikke tillates bebyggelse eller annen aktivitet som er til hinder for den primære aktiviteten som skal utøves i området.

Før det tillates bygge- og anleggstiltak innenfor faresone skytebane, må det foretas en vurdering av støy og sikkerhet fra aktiviteten på skytebanen. Bygge- og anleggstiltak innenfor hensynsonen kan kun tillates dersom søker kan dokumentere tilfredsstillende støyforhold og tilstrekkelig sikkerhet.

§ 7-9. Hensynssone støy

Både gul og rød støysone er inkludert i hensynssone for støy. For tiltak som berøres av hensynssone for støy henvises det til § 1-5 underpunkt *Støy, støv og annen forurensning*.

§ 7-10. Sikringssone fortøyninger for akvakulturanlegg

Fortøyninger for akvakulturanlegg tillates. Tiltak og aktiviteter som kan medføre skade på fortøyninger for akvakulturanlegg er ikke tillatt

Oversikt over reguleringsplaner i Heim kommune

Følgende reguleringsplaner er vist med detaljeringssone i kommuneplanens arealdel:

PlanID	Plannavn
15711996002	Røe industriområde
15712003001	Betna
15712004003	Furukammen boligfelt
15712004005	Halsa motorsportsenter
15712004007	Gjengstøbugta hytteområde
15712004010	Strand hytteområde
15712004011	Strandvågen 39/2
15712005002	Boligområde Henna
15712006002	Stokke 120/15
15712007002	Englia 115/1
15712007003	Engdal hyttefelt 126/2
15712007005	Valsøya 109/6
15712007006	Fossdalen
15712008001	Reiselivsanlegg på 114/103 i Valsøybotn
15712008002	Enerhaugen hyttefelt – Henna
15712008004	Konferansesenter på deler av 117/3 i Halsvika
15712008006	Geilneset 17/5
15712009001	Valsøytunet
15712009002	Hytteområde på 18/1 - Smørøyet
15712009004	Rodal Småbåthavn
15712011002	Hyttefelt på Rognskog
15712012003	Kjøløya
15712013001	Utvidelse av Trøa
15712014001	Stokkjølen steinbrudd
15712015003	Storvika Hyttegrend
15712016003	Betten-nesset
15712016004	Otnes - Detaljregulerings for bryggerhus
15712018001	Rendal Tømmerkai
15712019002	Lerøy Aakvik Rogn og Stamfisk AS
16121991001	Sødal steinbrudd
16121994001	Vaagan hytteområde
16121996003	Rapet
16121999001	Gang- og sykkelveg Bugen/Køra
16122000002	Taftøy industriområde
16122001003	Huslia
16122001004	Asplisetra Dyrbendlivatnet (2001)
16122002001	Oppsal
16122002002	Vinddalstjønna
16122002003	Snekvik
16122002006	Totland gnr.46 bnr.45

16122003001	Årføret gnr.35 bnr.5
16122004001	Taftøy Næringspark
16122005001	Oldervika
16122005002	Stamnesdalen
16122005003	Heimsjøvågen gnr 32 bnr 3
16122006001	Fjellsenden (2006)
16122006002	Bukta (2006)
16122006004	Vedberget
16122006006	Vinje kirke
16122007001	Kvervosen
16122007002	Reguleringsplan for eiendommen Gnr.46/Bnr.32 hella
16122007003	Lillevik/Tverrvekkhaugen
16122007004	Småbukta
16122008002	Stavnesli
16122008003	Vessesetra og Kattuggelloftet
16122009001	Hemne Kirkegård
16122009002	Avlesbugen
16122009004	Fagervika
16122009005	Heimsjøhaugen
16122009007	Vervet
16122009008	Skoglund
16122009009	Storhallaren
16122009010	Del av Reguleringsplan for Kvervosen
16122010001	Taftøyan hytteområde
16122010002	Ytre Leirvik
16122010005	Kåsen og Seterhaugen
16122010007	Nesvatnet boligfelt
16122010008	Årførstranda, del av gnr 35, bnr 15
16122010009	Reguleringsplan for eiendommen gnr. 127, bnr. 2 m.
16122011001	FV680 - Rovatnet - kurveutbedringer
16122011002	Stamnestrøa
16122013004	Bugen verft
16122014002	Strandpromenaden
16122015004	Aae grustak
16122016002	Tunbakken
16122016004	Aqua Gen AS
16122017003	Vollanekra
16122017004	Lerøy Midt - Belsvika
16122017005	Wesselekra
2020002	Skograndstien
2020004	Sørvågen hyttefelt
2021002	Utbyggingsområde ved E39 Klettelva
50112016003	Dalemskjølen masseuttak
50112017002	Kynnsvikbugen
50112019002	Alstad pukk

50112019004	Haukvika Vest
50122006002	Selnes gnr 94 bnr 1 og 3
50122009003	Berdal (2001)
50122009009	Skårild, Masseuttak og skifterbrudd, gnr. 89 bnr.
50122019001	Smoltfiskanlegget Skårilla gnr. 89 bnr. 3 fnr. 1 m.

Følgende reguleringsplaner er ikke vist med detaljeringssone i kommuneplanens arealdel:

PlanID	**Plannavn**
157119740002	Saltbuneset boligfelt
157119760002	Fjærvika hyttefelt I
157119760003	Rabben hyttefelt
157119770001	Kippervika hyttefelt
157119780001	Engdal boligfelt
157119780002	Liabø I
157119790001	Halsahagen boligfelt
157119790002	Våglandshaugan
157119790003	Knarrbukta hytteområde
157119800001	Fjellet
157119810001	Hjeldnes boligfelt
157119810003	Hytter i område ved Reinslivatnet
157119820001	Kleivset industriområde
157119820003	Haugan boligfelt
157119830002	Valsøybotn Øst
157119840001	Valsøybotn Vest
157119840003	Otneselva hyttefelt
157119840004	Hytteområde kaldbergnaustan
157119850001	Fjærvika hyttefelt II
157119850003	Industriområde Fætten
157119870001	Geilen hytteområde
157119870002	Landvegen industriområde
157119870003	Fjærli boligfelt II
157119870004	Gang-/sykkelveg Halsa FK – Åssletta
157119870005	Trøa
157119870006	Litllia hytteområde
157119880001	Halsanaustan
157119900001	Haltbakk hyttefelt
157119900002	RV71 Veg- og brusamband Valsøya, Parsell Helstholmen-Stokke
157119910001	Vågland industriområde
157119910002	Liabø III og II
157119910003	Einen Hyttefelt
157119920001	Korsnes hyttefelt
157119920003	Rånnavatnet hyttefelt
157119920004	RV71 Veg- og brusamband Valsøya, Parsell Hestnes-Hestholmen
157119940001	Reg. plan Otnesbugta

157119960001	Halsanaustan industriområde
157119970002	Fjelltak Stavråa
157120010001	E39 Betna
157120010002	Boligtomter i Kalvtrøa på Valsøya
157120020002	E39 Renndalen - Sør-Trøndelag gr.
157120030002	Reguleringsplan for Haltbakken bustadsområde i Valsøybotn
157120030003	Klevset hytteområde 22/2
157120040002	Stokkjølen steinbrudd
157120050001	E39 Betna - Gjengstøa
157120070001	Reguleringsplan for gnr/bnr 122/41
157120080007	E39 ved Renndalen
157120090003	Hytteområde 38/3 Skålvik
157120100001	E39 Leirvika - Rendalen
157120100002	E39 Stokkjølen - Renndalen
157120120002	Rendal fergekai
157120130002	Halsa fergekai
157120140003	E39 Klettelva - Otneselva
157120140004	E39 Otneselva - Hestnes
157120160001	E39 Betna - Klettelva
16121962001	Skeiet
16121966001	Eiendommen Spjøtvold
16121966002	Reguleringsplan Haugen
16121968001	Bugen 1 (1969)
16121970001	Reguleringsplan Haugen Skogrand
16121971001	Boligområde Vinje gård
16121971002	Støa
16121975001	Vitsøøra
16121976001	Taftø strandplan
16121976002	Stamnesbugen strandplan
16121978001	Strandplan Årføret 1
16121978002	Strandplan for Bjørkneset
16121978003	Strandplan Kvervosen
16121979001	Reguleringsplan Haugen Skogrand område Grendahus
16121979002	Hellandsjøberget
16121980001	Reguleringsplan Grøtnes
16121981001	Eide boligfelt
16121981002	Bugen 2 (1982)
16121982001	Heimsjøen boligfelt
16121982002	Gjengstø boligfelt
16121984001	Løvbukta hytteområde
16121985001	Belsvik hytteområde
16121986001	Storøya
16121986002	Skogrand
16121987001	Sagneset boligfelt
16121988001	Sperillneset hytteområde

16121989001	Heimsvågen ytre gnr 31 bnr 9
16121990001	Belsvik II hytteområde
16121991002	Grindbakken
16121992001	Ytterheimsvågen gnr.32 bnr.2
16121992002	Vollan gård (1992)
16121993001	Kårøyan hyttområde
16121994002	Gjengstø hytteområde
16121995001	Vessesetra og omkringliggende område
16121995002	Bugen 2 vestre
16121996001	Bjørkøylia boligfelt (1996)
16121996004	Stølan
16121997001	Skoletrøa
16121997002	Belsvik søndre gnr. 40 bnr. 1
16122001001	Langstranda
16122001002	Tevatnet
16122002004	Vollan
16122003002	Bjørnslia/Høgberga
16122003003	Strand
16122005004	Støllia
16122006003	Heim kirkegård
16122006005	E39 Staurset MR-grense
16122008001	Stølan (Vesseseterveien)
16122008004	Mushaugsetra
16122009003	Gang- og sykkelveg Vinjeøra
16122010003	E39 Vinjeøra- Staurset
16122011003	Reguleringsplan E39 Vinjeøra- Haukvika vest
16122012002	Øragata 21 (2015)
16122012004	BELSVIK GNR.40 BNR.92 M.FL.
16122013003	Aqua Gen AS (2013)
16122013005	Reguleringsplan E39 Stormyra-Vinjeøra
2021001	E39 Stormyra-Barhalsen
50112019003	E39 Barhals-Staurset
50121976001	Strandplan Berdal (1977)
50121977001	Hyllberget boligfelt 1
50121985001	Hyllberget boligfelt 2
50121995001	Skårild hytteområde (1995)
50122011001	Forren, del av gnr 97 bnr 1

Heim kommune

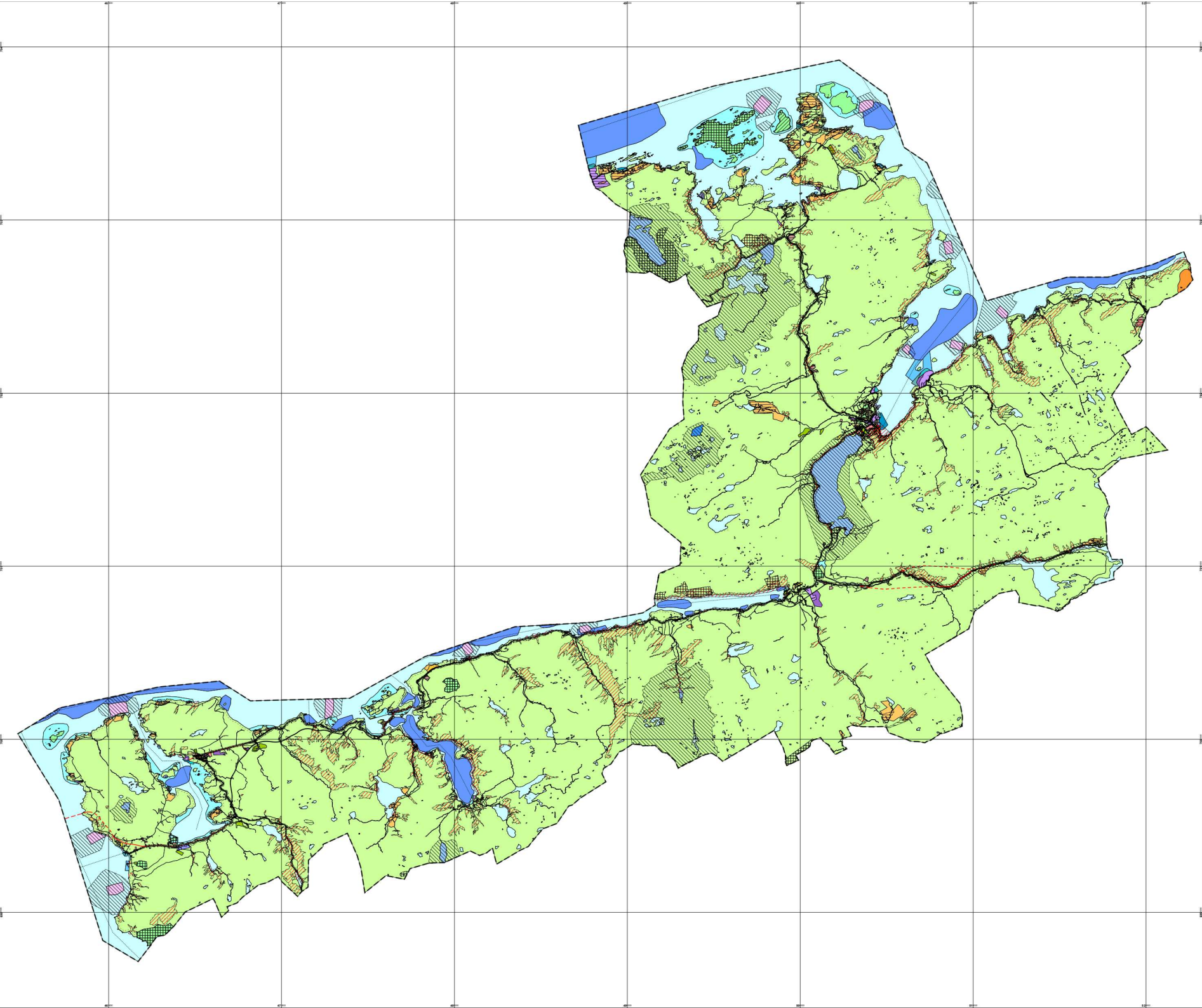

TEGNFORKLARING

AREALFORMÅL (PBL 2008 §11-7)

Bokmål - Nynorsk

Bebyggelse og anlegg (PBL 2008 § 11-7 Nr. 1)

- Bebyggelse og anlegg (1001)
- Boligbebyggelse (1110)
- Fritidsbebyggelse (1120)
- Sentrumsformål (1130)
- Forretninger (1150)
- Tjenesteyting (1160)
- Fritids- og turistformål (1170)
- Råstoffutvinning (1200)
- Næringsvirksomhet (1300)
- Idrettsanlegg (1400)
- Andre typer bebyggelse og anlegg (1500)
- Grav- og urnelund (1700)
- Kombinert bebyggelse og anlegg (1800)

Samferdselsanlegg og teknisk infrastruktur (PBL 2008 §11-7 Nr. 2)

- Samferdselsanlegg og teknisk infrastruktur (2001)
- Veg (2010)
- Havn (2040)
- Molo (2044)
- Kollektivknutepunkt (2070)
- Parkeringsplass (2080)

Grønnstruktur (PBL 2008 §11-7 Nr. 3)

- Grønnstruktur (3001)
- Naturområde (3020)
- Turdrag (3030)
- Friområde (3040)

Landbruk-, natur- og friluftsformål (PBL 2008 §11-7 Nr. 5)

- LNRF tiltak for stedbunden næring (5100)

Bruk og vern av sjø og vassdrag (PBL 2008 §11-7 Nr. 5)

- Bruk og vern av sjø og vassdrag med tilhørende strandsone (6001)
- Sjø og vassdr, ferdsel (6100)
- Sjø og vassdr, havneområde i sjø (6220)
- Sjø og vassdr, småbåthavn (6230)
- Sjø og vassdr, fiske (6300)
- Sjø og vassdr, akvakultur (6400)
- Sjø og vassdr, drikkevannn (6500)
- Sjø og vassdr, naturområde (6600)
- Sjø og vassdr, friluftsområde (6700)

HENSYNSSONER (PBL 2008 § 11-8)

Båndleggingssoner

- 720 - Naturvern (nåværende)
- 720 - Naturvern (Framtidig)
- 730 - Kulturminner

Detaljeringssoner

- 910 - Reguleringsplan skal fortsatt gjelde

Faresoner

- 310 - Ras og skredfare
- 320 - Flomfare
- 330 - Radon
- 360 - Skytebane
- 370 - Høyspenningsanlegg
- 390 - Annen fare

Sikringssoner

- 110 - Nedslagsfelt drikkevann
- 190 - Fortøyninger for akvakulturanlegg

Angitte hensynssoner

- 510 - Hensyn landbruk
- 530 - Hensyn friluftsliv
- 550 - Hensyn landskap
- 560 - Hensyn naturmiljø
- 570 - Hensyn kulturmiljø

Støysoner

- 210 - Rød sone T-1442
- 220 - Gul sone T-1442

SAMFERDSELSLINJER

- Fjernveg (tunnel) F
- Fjernveg F
- Fjernveg (bru) F
- Hovedveg F
- Adkomstveg F
- Gang-/sykkelveg F
- Gang- sykkelveg (bru) F
- Gangveg F
- Gangveg (bru) F
- Turvegtrase F
- Skipsled N
- Skipsled F
- Småbåtled N

LINJESYMBOL

- Byggegrense mot sjø (juridisk linje)
- Kommuneplan grense

HEIM KOMMUNE

KOMMUNEPLANENS AREALDEL 2023 - 2035

Endelig plankart 22.06.2023

JURIDISK PLANKART

Målestokk 1:

SAKSBEHANDLING I FØLGE PLAN- OG BYGNINGSLOVEN

	SAKSNR.	DATO
2. gangs behandling i kommunestyret	53/23	22.06.2023
Meklingsmøte med Statsforvalteren	22/04414-40	21.06.2023
2. gangs behandling i formannskapet	66/23	20.06.2023
Offentlig ettersyn	23.11.2022 - 05.01.2023	
1. gangs behandling i kommunestyret	78/22	17.11.2022
1. gangs behandling i formannskapet	112/22	07.11.2022
Varsel om oppstart	21/1940B-3	01.03.2022

PLANSTYRE: Kvame prosjektering as/adskl. SAKSNAVN: AREALPLANEN SOSI52.SOSI

UTARBEIDET AV: Heim kommune SAKSNR: 22/04414

Koordinatsystem: EUREF89 NTM SONE 10

Kartavdelinga: 1:75 000

Datum/Versjon: 13.03.2023

Kilde: ReMidt
Telefon: 72 48 37 00
Adresse: Havneveien 116, 7300 Orkanger

Utskriftsdato: 17.06.2026

Opplysninger om renovasjons- og slamgebyr

Eiendom

Kommunenr:	Gårdsnr:	Bruksnr:	Festenr:	Seksjonsnr:
5055	**314**	**26**	**0**	**0**

Adresse: Skogavegen 5
Eier: Botten Kristoffer
Referanse: a47b93bb-42fc-4b5f-a39d-b08e0323d6be
Ordrenummer: 9291752

	Renovasjon	Slam
Årsgebyr inkl. mva. + evt. kommunale påslag	5 912,50	1 971,25

Utestående per i dag (ikke forfalt)
0,00

Restanser per i dag (Forfalt)

	Kontonr.	Sum
ReMidt	8653.06.93041	0,00

Bolig

Termin	Periode	Forfall	Faktureres måned
1	01.01 - 01.04	20.02	Januar
2	01.04 - 01.07	20.05	April
3	01.07 - 01.10	20.08	Juli
4	01.10 - 01.01	20.11	Oktober

Fritidsbolig

Termin	Periode	Forfall	Faktureres måned
1	01.01 - 01.07	20.04	Mars
2	01.07 - 01.01	20.09	August

Vi tar forbehold om at opplyst saldo kan være feil dersom innbetaling har kommet siste døgn.

Heim Kommune
Adresse Trondheimsveien 1, 7200
Telefon

Utskriftsdato: 17.06.2026

Opplysninger til eiendomsmegler

EM §6-7 Tilknytning til vei, vann og avløp Kilde: Heim Kommune

Gjelder eiendom

Kommunenr.: 5055 **Gårdsnr.:** 314 **Bruksnr.:** 26
Adresse: Skogavegen 5, 6686 VALSØYBOTN
Referanse: a47b93bb-42fc-4b5f-a39d-b08e0323d6be

Vann	Eiendommen er tilknyttet offentlig nett. Eiendommen har ikke vannmåler
Avløp	Eiendommen er tilknyttet offentlig avløpsnett via private stikk- og fellesledninger. Vi gjør oppmerksom på at private ledninger vedlikeholdes for eiers regning. For private fellesledninger er der normalt tilknyttet solidarisk vedlikeholdsplikt.
Vei	Eiendommen er tilknyttet privat vei.

FORBEHOLD VED UTLEVERING AV INFORMASJON I FORBINDELSE MED EIENDOMSFORESPØRSLER.

Det tas forbehold om at det kan være avvik i våre registre/kart/arkiv i forhold til den faktiske situasjonen og at det kan foreligge forhold omkring eiendom og bygninger som kommunen ikke er kjent med. Brukere av informasjonen må derfor være bevisst på sammenheng og formål som den benyttes i, og bruke informasjonen kritisk.

Utskrifter fra det digitale kartverket i form av papirkart, kan inneholde linjer som lett kan føre til misforståelser. Dette gjelder ofte karttemaer som ledninger og eiendomsgrenser som i mange tilfelle kan være unøyaktige. For eksempel må derfor ikke gravearbeider på ledninger foretas uten påvisning av ledningen i marka.

Kommunen kan ikke stilles økonomisk ansvarlig for bruk av informasjon som oppgis i sammenheng med eiendomsforespørsler.

Heim Kommune
Adresse Trondheimsveien 1, 7200
Telefon

Utskriftsdato: 17.06.2026

Opplysninger til eiendomsmegler

EM §6-7 Kommunale avgifter og eiendomsskatt Kilde: Heim Kommune

Gjelder eiendom

Kommunenr.: 5055 **Gårdsnr.:** 314 **Bruksnr.:** 26
Adresse: Skogavegen 5, 6686 VALSØYBOTN
Referanse: a47b93bb-42fc-4b5f-a39d-b08e0323d6be

Kommunalt standardgebyr for bebygde eiendommer som er tilknyttet kommunalt/interkommunalt tjenestetilbud

Avgift	Grunnlag	Årlig avgift
Vann	Bolig- og fritidseiendom pr boenhet kr 3 456 inkl. mva.	Stipulert forbruk, BRA x 1,2 x kr 28,35 inkl. mva.
Avløp		540
Renovasjon	Ekstern leverandør	Leveres av ReMidt IKS
Branntilsyn, feiing	Feiing bolig/fritidsbolig 1 røykkanal 4. hvert år kr 458,-	
Slamtømming	Ekstern leverandør	Leveres av ReMidt IKS
Eiendomsskatt		3225

Kommentar
Avløp - gebyr for oppfølging/kontroll/tilsyn av spredte avløp, kr. 540,-

FORBEHOLD VED UTLEVERING AV INFORMASJON I FORBINDELSE MED EIENDOMSFORESPØRSLER.

Det tas forbehold om at det kan være avvik i våre registre/kart/arkiv i forhold til den faktiske situasjonen og at det kan foreligge forhold omkring eiendom og bygninger som kommunen ikke er kjent med. Brukere av informasjonen må derfor være bevisst på sammenheng og formål som den benyttes i, og bruke informasjonen kritisk.

Utskrifter fra det digitale kartverket i form av papirkart, kan inneholde linjer som lett kan føre til misforståelser. Dette gjelder ofte karttemaer som ledninger og eiendomsgrenser som i mange tilfelle kan være unøyaktige. For eksempel må derfor ikke gravearbeider på ledninger foretas uten påvisning av ledningen i marka.

Kommunen kan ikke stilles økonomisk ansvarlig for bruk av informasjon som oppgis i sammenheng med eiendomsforespørsler.

Heim Kommune
Adresse Trondheimsveien 1, 7200
Telefon

Utskriftsdato: 17.06.2026

Opplysninger til eiendomsmegler

EM §6-7 Ferdigattest/midlertidig brukstillatelse Kilde: Heim Kommune

Gjelder eiendom

Kommunenr.: 5055 **Gårdsnr.:** 314 **Bruksnr.:** 26
Adresse: Skogavegen 5, 6686 VALSØYBOTN
Referanse: a47b93bb-42fc-4b5f-a39d-b08e0323d6be

Det finnes ingen ferdigattest/midlertidig brukstillatelse i kommunens arkiver.

FORBEHOLD VED UTLEVERING AV INFORMASJON I FORBINDELSE MED EIENDOMSFORESPØRSLER.

Det tas forbehold om at det kan være avvik i våre registre/kart/arkiv i forhold til den faktiske situasjonen og at det kan foreligge forhold omkring eiendom og bygninger som kommunen ikke er kjent med. Brukere av informasjonen må derfor være bevisst på sammenheng og formål som den benyttes i, og bruke informasjonen kritisk.

Utskrifter fra det digitale kartverket i form av papirkart, kan inneholde linjer som lett kan føre til misforståelser. Dette gjelder ofte karttemaer som ledninger og eiendomsgrenser som i mange tilfelle kan være unøyaktige. For eksempel må derfor ikke gravearbeider på ledninger foretas uten påvisning av ledningen i marka.

Kommunen kan ikke stilles økonomisk ansvarlig for bruk av informasjon som oppgis i sammenheng med eiendomsforespørsler.

Informasjon om fyringsanlegg

Kommune:	5055 Heim
Matrikkelnummer:	5055/314/26/0/0
Adresse:	Skogavegen 5, 6686 VALSØYBOTN

Skorstein (type, antall)	En stk, element.
Ildsted	Ukjent
Feiing, siste	26.05.2026
Antatt neste feiing	25.05.2030
Tilsyn, siste	08.02.2023
Antatt neste tilsyn	08.02.2027

Avvik og anmerkninger	Ingen registrering.
Annet	Ved siste tilsyn ble det kommentert at slokkemiddel i boligen var utgått.

Dette er en oversikt over registeringer vi har tilgjengelig. Det kan finnes ukjente eller nye anmerkninger og avvik.

Det er alltid eiers ansvar å sørge for at brannsikkerheten i bygget er i orden.

Informasjon hentet fra Komtek Brannforebygging	18.06.2025

Utskrift fra Norkart AS kartklient

Dato: 17.06.2026 Målestokk: 1:2500 Koordinatsystem: UTM 32N

N

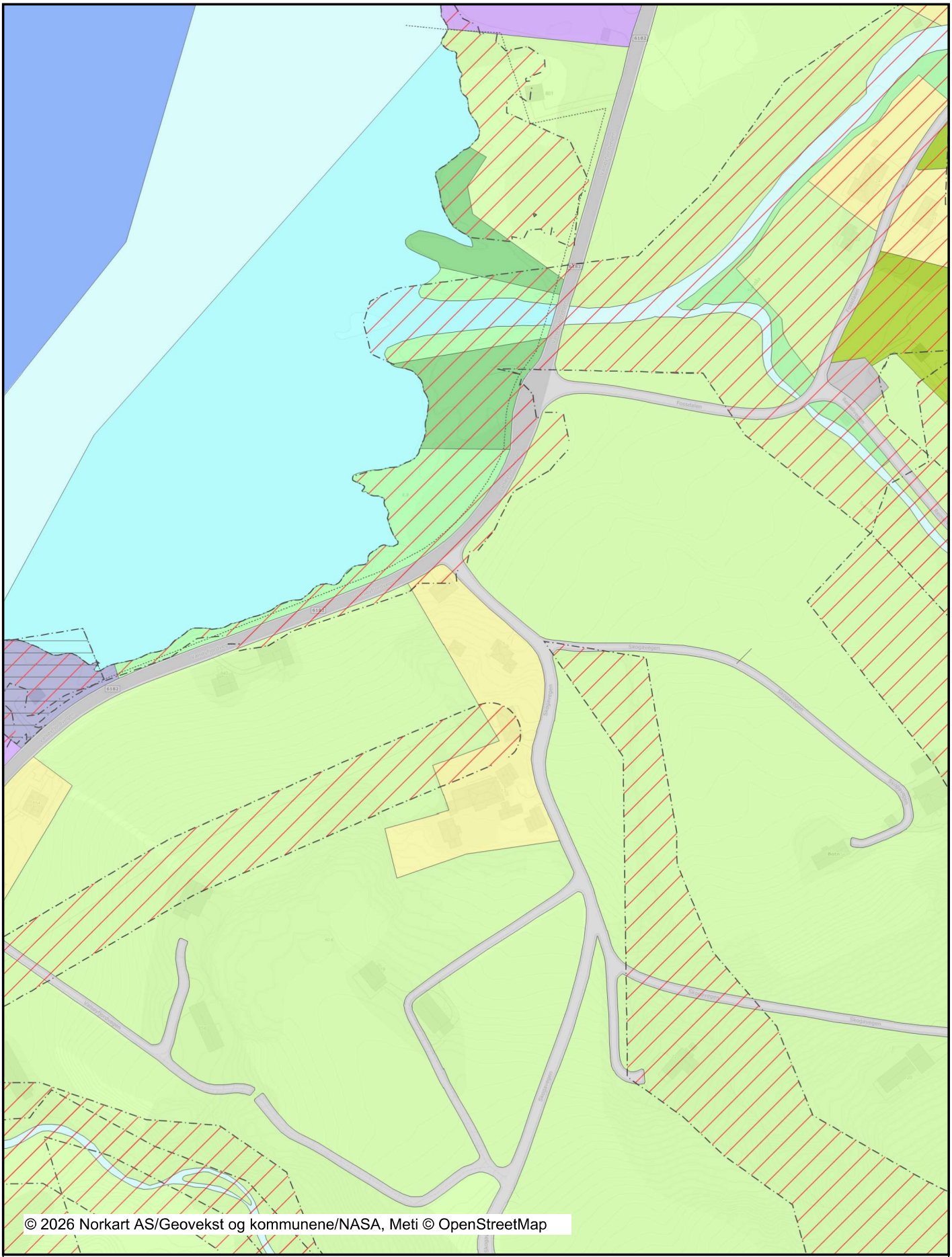

Det tas forbehold om riktigheten eller fullstendigheten av opplysningene i dette dokumentet. Det kan ikke rettes krav som følge av at disse opplysningene benyttes som grunnlag for beslutninger.

Tegnforklaring



ambita

Vegstatuskart

Kommune: Heim
Gnr/Bnr/Fnr/Snr: 314/26/0/0
Adresse: Skogavegen 5, 6686 VALSØYBOTN

Målestokk v/A4: 1:3000
Dato: 17/06/2026

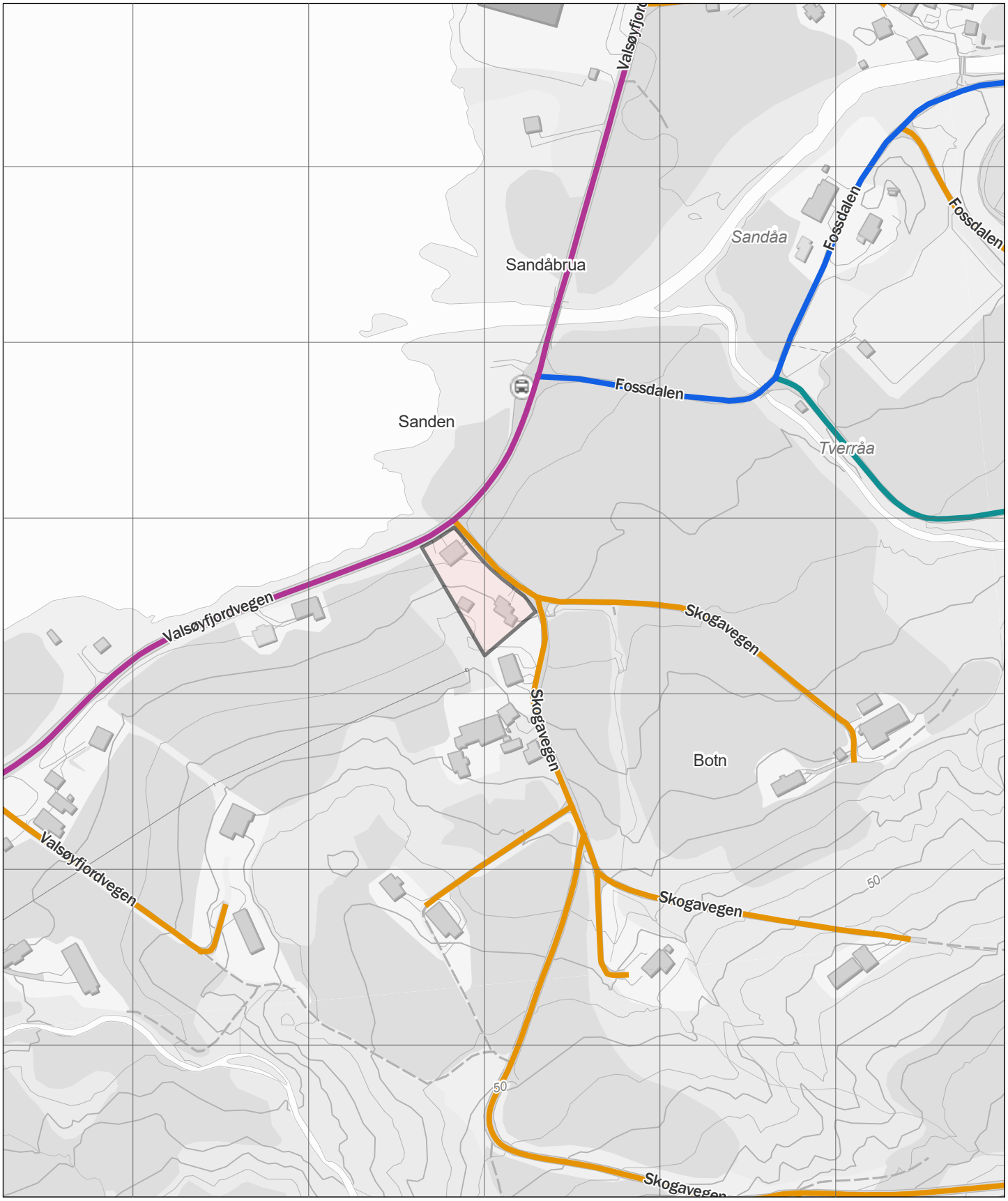

Europaveg
Riksveg
Fylkesveg
Kommunal veg
Privat veg
Gang- og sykkelveg
Tunnel, Europaveg
Tunnel, riksveg
Tunnel, fylkesveg
Tunnel, kommunal veg
Tunnel, privat veg
Annet gangareal
Skogsbilveg
Bilferje
Annet