

# Sømarka 43



## Innhold

5

Velkommen til Sørmarka 43

---

6

Nøkkelinformasjon

---

28

Eiendommen

---

36

Tekniske dokumenter

---



Det vakreste stedet på jord!

Velkommen til

# Sørmarka 43

**Innholdsrik og koselig familiebolig. Sørvendt. Meget solrikt. Fantastisk sjøutsikt. Le for vær og vind. Garasje.**

Velkommen til vakre Garten og Sørmarka 43!

Her kan man se Hurtigruta passere hver dag. Man ligger i le for vær og vind. Og i tillegg har man sola fra morgen til kveld.

For hvorfor skal man bo tett i tett i en klynge på Brekstad, når man kan bo her. Omringet av havet og vakker natur.

På tomta står en stor og innholdsrik familiebolig som inneholder følgende:

1.etg: Gang, 3 soverom, stue, bad og bod. Herfra har man også direkte tilgang til garasjen. Noe som er meget praktisk.

2.etg: 2 soverom, hvorav det ene lett kan benyttes som walk-in-closet, bad, vaskerom, kjøkken og stue med utgang til veranda.

Start boligdrømmen din her!



## Sørmarka 43

Prisantydning	3 100 000
Omkostninger	78 590
Totalpris	3 178 590

Bruksareal	211 m <sup>2</sup>
BRA-i	211 m <sup>2</sup>
TBA	85 m <sup>2</sup>
Soverom	4
Boligtype	Enebolig
Eieform	Eier
Tomteareal	908 m <sup>2</sup>
Byggeår	1999



Her kan man sitte å se  
Hurtigruta gli forbi  
hver dag og du  
kommer aldri til å bli  
lei.

# Kontakt vår megler

Nylander & Partners, Fosen



**Aleksander Buvarp**

Eiendomsmegler

971 48 336

[aleksander.buvarp@nylanderpartners.no](mailto:aleksander.buvarp@nylanderpartners.no)

**& NYLANDER  
PARTNERS**

Postboks 40, 7129 Brekstad



Plantegning hovedetasje



Hovedsoverom. Herfra er det også direkte utgang til veranda.



Vindfang/gang.



Hovedsoverom: Digitalt møblert.



Soverom. Perfekt som barnerom. Men som også kan omgjøres til walk-in-closet senere.



Gang



Spisestue



Spisestue



Fra spisestuen er det dør inn til kjøkken.



Kjøkken. Et stort rom med et stort potensiale.



Dør inn til digert kjølerom. Som også kan brukes som spisskammers.



Kjøkken



Ut igjen til spisestue.



Stue



Stue.



Store vindusflater gir godt med naturlig lys inn i rommet.



Stue: Digital møblert. Herfra er det utgang til veranda.



Veranda



Stor veranda med plass til flere sittegrupper, grill og mere til.



Verandaen strekker seg hele veien til baksiden av boligen.



Bad, som ble renoveret for noen år siden. Fremstår som lys og moderne.



Eget vaskerom som ligger ved inngangen. Meget praktisk når man har både barn, husdyr eller om man selv har skittende klær.



Plantegning underetasje



Stue med utgang



Gang. Herfra er det direkte tilgang til garasje. Så her kan man gå tørrskodd fra bilen.



Soverom



Soverom



Bad



Inngangsparti



Inngangsparti med stor terrasse.



Beliggenhet



Her kan man se havet fra alle kanter



Beliggende innerst i gata. Dermed heller ingen trafikk som går forbi.



Du trenger ikke hytte når du bor her vettu. Her kjøper du hus og hytte i ett faktisk.



Her kan man sitte å se Hurtigruta gli forbi hver dag og du kommer aldri til å gå lei.



En perle i havgapet. Hvem vil ikke sitte her å nyte dagene?



Plantegningen er en ikke målbar illustrasjon og avvik kan forekomme.



Plantegningen er en ikke målbar illustrasjon og avvik kan forekomme.

# Eiendommen

# Om boligen

## Arealer

Totalt bruksareal: 211,0 m<sup>2</sup>

- BRA-i: 211,0 m<sup>2</sup>

I tillegg kommer TBA (terrasse-/balkongareal): 85,0 m<sup>2</sup>

BRA-i: Internt bruksareal.

Se vedlagte tilstandsrapport for nærmere beskrivelse av arealene. Arealene er oppmålt av bygningssakkyndig og ikke kontrollert/oppmålt av eiendomsmegler. Arealene er oppgitt iht NS 3940 Areal- og volumberegninger av bygninger.

## Selgers kommentar

Enestående flott plassering, sørvendt mot Trondheimsfjorden. Solrik beliggenhet i enden av en blindvei uten trafikk eller gjennomgang, stille og rolig. Plasseringen inntil en liten kolle gjør at eiendommen ligger i lee med god vindbeskyttelse mot det verste av vinterstormene fra vest. Det er sol hele dagen på eiendommen fra soloppgang til 2200-2300 på kvelden om sommeren.

## Beliggenhet

Brekstad kan by på alt av tjenester og servicetilbud. Kulturhus med blant annet kino og bibliotek. Her har man tilbud for store og små.

Garten småbåthavn ligger like ved som er et ypperlig utgangspunkt for båt - og sjøliv.

Her kan man også ta ferja videre til de vakre øyene Kråkvåg og Storfosna.

Kun en kort kjøretur unna har man Austrått som kan by på rekreasjonsmuligheter, kulturminner og en moderne 9-hulls golfbane.

Ca. 10 km til Futura Barnehage for barn fra 0 til 6 år. Og ca. 11 km til Marihøna Barnehage som tidligere lå på Grande. Brekstad Barneskole med klassetrinnene 1. til 7. klasse ligger ca. 7 km unna. Ørland Ungdomsskole ligger ved barneskolen. Fosen Videregående skole ligger 20 km unna i Botngård.

Ørland er en kommune som virkelig er i medvind for tiden. Ørland er valgt som hovedbase for Luftforsvarets nye kampfly. I denne sammenheng skal det investeres betydelige beløp både på og utenfor flybasen. Ørland er en kommune hvor det investeres tungt med tanke på fremtidig tilflytning og vekst. I Ørland er det godt å bo, og det kommer bare til å bli enda bedre.

## Innhold

Boligen inneholder:

1. etasje: Entré/ gang, vaskerom, bad, 2stk soverom, stue og kjøkken.

Sokkel: Gang, bad, bod under trapp, 3stk soverom, 1stk stue/soverom og garasje.

## Adkomst

Se vedlagt nabolagsprofil for kart og oversikt over adkomst. Det vil bli skiltet med &Partners-skilt ved fellesvisning.

## Parkering

Parkering i garasje og på egen tomt.

## Diverse

Megler har kontrollert dagens planløsning mot godkjente bygningstegninger.

Det bemerkes følgende avvik som ikke er søknadspliktige:

-Del av stue er utvidet i det som opprinnelig var 1 soverom.

-Veranda er utvidet.

Det gjøres oppmerksom på at et soverom i 1.etasje er søkt og godkjent som bod i de opprinnelige bygningstegningene.

Det er ikke søkt om bruksendring. Etter dagens byggeforskrifter er bruksendring søknadspliktig. Kjøper påtar seg risikoen for både fremtidig bruk og eventuelle pålegg relatert til dette, herunder risikoen for om bruken lar seg godkjenne, og alle kostnader forbundet med dette.

## Selgers egenerklæringsskjema

Selger har kommentert på følgende spørsmål i egenerklæringsskjema som er en del av salgsoppgaven:

2| Kjenner du til om det er utført arbeid på våtrom? Jeg har selv limt flis på baderom i kjeller.

10| Kjenner du til om eiendommen har privat vannforsyning eller avløp, som septik, pumpekum, avløpskvern eller liknende?

Det er privat septik som deles med nærmeste nabo.

Se hele egenerklæringen fra selger som vedlegg i salgsoppgave.

## Tilstandsgrader (TG2/TG3/TG IU) fra tilstandsrapport

OPPSUMMERING TILSTANDSRAPPORT

Tilstandsgrad (TG) tilsier hvilken tilstand objektet har i forhold til et definert referansenivå. For nærmere forklaring av tilstandsgrader se i tilstandsrapporten.

Her kommer en oppsummering av TG i tilstandsrapporten:

TG 0: 1

TG 1: 7

TG 2: 17

TG 3: 0

TG IU: 0

Følgende forhold har fått tilstandsgrad 2:

Grunnmur / fundamenter

- Det registreres normale aldrings- og vedlikeholdsrelaterte forhold på pussede grunnmurer, herunder rissdannelser og mindre pussavskalling. Forholdet vurderes å være typisk for alder og eksponering. Tilstandsgrad gis på grunn av registrerte sprekker/riss i pussede overflater, lokal nedbrytning av puss samt begrenset inspeksjonsmulighet på innvendige konstruksjoner som følge av påføring og platekledning.

Drenering

- Tilstandsgrad gis på grunn av alder på dreneringssystemet samt registrerte tegn til fuktpåvirkning i rom under terreng.

Rom under terreng

- Tilstandsgrad gis på grunn av registrerte forhøyede fuktverdier, risikokonstruksjon samt begrenset inspeksjonsmulighet av skjulte konstruksjoner.

Radonsikring

- Det er ikke utført måling av radon i boligen. Det er ikke etablert radonsperre i boligen, da boligen er oppført før krav om radonsikring.

Yttervegger / fasader

- Tilstandsgrad gis på grunn av registrert værslitasje og behov for normalt utvendig vedlikehold.

Vinduer / dører

- Tilstandsgrad gis på grunn av registrerte fuktmerker, værslitasje og behov for vedlikehold/oppfølging.

Balkong / terrasse

- Tilstandsgrad gis på grunn av registrert slitasje, begynnende råte og begrenset kontrollmulighet av konstruksjoner mot terreng.

Taktekking og beslag

- Tilstandsgrad gis på grunn av registrert vedlikeholdsbehov, råteskader og rustdannelse.

Bad 1.etasje - Totalvurdering av overflater

- Løst veggbelegg og bobledannelser registrert. Vindu plassert i våtsone medfører økt risiko for fuktbelastning. Overflater vurderes å ha redusert restlevetid.

Bad 1.etasje - Totalvurdering av membran, tettesjikt og sluk

- Begrenset fall mot sluk. Risiko for svekket tetthet som følge av alder og registrerte forhold ved overflater.

Bad 1.etasje - Totalvurdering av fuktsøk

- Indikasjoner på mulig fuktpåvirkning bak veggbelegg. Fuktsøk er begrenset til tilgjengelige overflater.

Bad sokkel - Totalvurdering av membran, tettesjikt og sluk

- Begrenset fall til sluk. Ukjent utførelse og alder på membran/tettesjikt. Over halvparten av forventet levetid til membran er passert.

Piper / ildsteder

- Tilstandsgrad gis på grunn av registrerte skader/mangelfull tetting rundt røykrør og behov for vedlikehold av pussede overflater ved sotluke.

Øvrige rom

- Tilstandsgrad gis på grunn av: Normal slitasje og overflateskader på laminatgulv, merker/hull i veggoverflater, stedvis synlige skjøter og ujevnheter, indikasjoner på tidligere fuktpåvirkning ved enkelte vindusomramminger.

Vaskerom

- TG 2 gis grunnet alder på rommets fuktsikring.

Kjøkken

- Tilstandsgrad gis på bakgrunn av alder/slitasje, manglende komfyrvakt og manglende fuktsikring over oppvaskmaskin.

VVS

- Tilstandsgrad gis på bakgrunn av alder og registrert rust/slitasje på utedel av varmepumpe.
- Tilstandsgrad gis på grunn av alder og forventet begrenset restlevetid på varmtvannsbereder.

TAKSTMANN KOMMENTAR TIL LOVLIGHET, AREALOPPMÅLING OG ROMBENEVNELSE:

Boligens planløsning og ulovlighetsmangler er ikke

kontrollert opp mot kommunepakken.  
Det foreligger ferdigattest for eiendommen.

#### Arealopplysninger:

Arealangivelser er hentet fra tilstandsrapport utarbeidet av fagkyndig. Arealer er oppgitt i henhold til gjeldende bransjestandard. Kjøper oppfordres til å sette seg grundig inn i tilstandsrapporten, herunder arealdefinisjoner og målemetode.

#### Byggemåte

Sokkeletasje er oppført med grunnmur av lettklinkerblokker, utvendig pusset og malt. Innvendige overflater mot grunnmur er i hovedsak påført og platekledd, og selve murkonstruksjonene er derfor i begrenset grad tilgjengelige for visuell kontroll fra innsiden. Over grunnmur er boligen oppført i trekonstruksjoner/bindingsverk. Utvendige fasader er kledd med stående trekledning. Takkonstruksjonen har saltaksform og er tekket med takstein. Vinduer og balkongdører i tre, med 2-lags glass.

Byggemåte er opplyst av bygningssakkyndig ihht. vedlagt tilstandsrapport.

#### Tomt

Denne tomten er eiet.  
908,00 kvm iht matrikelutskrift.

#### Ferdigattest/brukstillatelse

Ferdigattest datert 16.12.1999.

Ferdigattest gjelder for nybygg enebolig.

#### Adgang til utleie

Det er ikke kjent at det foreligger offentligrettslige regler som er til hinder for at hele eiendommen leies ut. Ved utleie av hele boligen gjør vi oppmerksom på eventuell skatt av leieinntekter, og mulig gevinstbeskatning ved et senere salg.

#### Oppvarming / energiforbruk

Boligen er oppvarmet elektrisk via panelovner på enkelte rom og varmekabler på våtrom. Vedovn på stue. Varmepumpe.

Energikarakter: C

Energiforbruk foregående år var 32 119 kwh.  
Energiforbruket er opplyst av selger og vil variere fra husstand til husstand.

## Økonomi

#### Beregnet totalpris

Prisantydning kr 3 100 000,-

I tillegg til prisantydning, påløper følgende omkostninger:

77 500,00,- (Dokumentavgift)

545,00,- (Tinglysing skjøte)

545,00,- (Tinglysing pantedok. pr. stk)

16 500,00,- (HELP Boligkjøperforsikring)

2 800,00,- (HELP Boligkjøperforsikring + Advokatforsikring for Boligeiere)

---

3 197 890,- Totalpris inkl. omkostninger

---

Det ovenstående forutsetter at eiendommen selges til prisantydning og at det kun tinglyses ett pantedokument. Det tas forbehold om endringer i offentlige gebyr.

#### Kommunale avgifter

Kr. 18 790,- for 2026.

De kommunale avgiftene fordeles på følgende poster:

- Vann: kr. 8542,-
- Feiing: kr. 598,-

Renovasjon gjennomføres av Fosen Renovasjon IKS .  
Gebyr for renovasjon for 2026 kr. 9 650,- pr år  
Det faktureres 4 ganger pr. år

Det gjøres oppmerksom på at avgiftene varierer som følge av forbruk og eventuelle kommunale endringer av gebyr/avgift.

#### Formuesverdi

Primær formuesverdi kr. 933 261,00.

Sekundær formuesverdi kr. 3 733 045,00.

Gjeldende for ligningsåret 2024.

Oppgitt formuesverdi er basert på siste tilgjengelige fastsatte formuesverdi fra Skatteetaten. Årstall angir hvilket ligningsår verdien er knyttet til, og endelig formuesverdi kan avvike. Formuesverdien avhenger blant annet av om boligen benyttes som primær- eller sekundærbolig. Primærbolig verdsettes normalt til en lavere andel av beregnet markedsverdi (om lag 25 %). For primærbolig kan verdsettelsen variere avhengig av boligens verdi og gjeldende regelverk. Sekundærbolig verdsettes til en høyere andel (inntil 100 %). Det er vedtatt endringer i beregningsmodellen for formuesverdi fra skatteåret 2026, og endelig formuesverdi kan bli høyere enn oppgitt.

# Offentlige forhold

## Regulering

Eiendommen ligger i et område uten reguleringsplan, og det er da kommuneplanens arealdel med dens bestemmelser som gjelder for området. Dette kan bety at det ikke er tillatt å gjenoppbygge bygninger etter total skade.

Eiendommen er vist som boligbebyggelse i kommuneplanens arealdel, og grenser til område avsatt til LNFR.

## Vei, vann og avløp

Eiendommen er tilknyttet offentlig vann.

Det er privat vei frem til eiendomsgrense. Det er tinglyst veirett.

Har eiendommen privat veiavgift?

Ja, det er fire eiendommer som sammen betaler for utbedringer av grusvei. Ingen satt sum

Går eiendommens kloakk til septiktank som må tømmes?

Ja, den deles med nærmeste nabo.

## Rettigheter og heftelser

Eiendommen overdras fri for pengeheftelser.

Kommunen har lovbestemt legalpant i eiendommen som sikkerhet for betaling av kommunale gebyr.

Dnr. 210, tgl. 18.01.1999 - Bestemmelse om veg  
Bestemmelse om kloakkledning  
Bestemmelse om gjerde  
Med flere bestemmelser  
GJELDER DENNE REGISTERENHETEN MED FLERE

Dnr. 5689, tgl. 29.12.1999 - Best. om  
vann/kloakkledn.  
GJELDER DENNE REGISTERENHETEN MED FLERE

Dnr. 4161, tgl. 29.08.2002 - Grensejustering  
GJELDER DENNE REGISTERENHETEN MED FLERE

Dnr. 4161, tgl. 29.08.2002 - Målebrev  
Målebrev

Dnr. 5472, tgl. 22.12.1998 - Registrering av grunn  
Registrering av grunn

For servitutter eldre enn fradelingsdato og eventuelle arealoppføringer som kan ha betydning for denne matrikkelenheten vises det til avgivereieendommen. Slike dokumenter er normalt ikke innhentet i forbindelse med salg.

# Diverse

## Løsøre og tilbehør

I salgsoppgaven finner du NEF sin standardliste «Oversikt over løsøre og tilbehør». Listen gjelder med mindre annet er særskilt oppgitt i salgsoppgaven. Dersom noe som står på listen ikke finnes på eiendommen, følger det heller ikke med. Med mindre annet er opplyst, medfølger integrerte hvitevarer på kjøkken. Alt løsøre og utstyr som medfølger overdras uten garantier, utover eventuell gjenværende leverandørgaranti. Kjøper må påregne at det kan være hull og merker etter innredning eller utstyr som ikke følger med.

## Overtagelse

Overtagelse skjer etter nærmere avtale og avtales normalt senest i forbindelse med budaksept. Vennligst oppgi ønsket overtagelsesdato i bud.

## Om salgsoppgaven

Salgsoppgaven er basert på selgers opplysninger gitt til bygningssakkyndig, eiendomsmegler og opplysninger innhentet fra kommunen, evt. forretningsfører og andre tilgjengelige kilder. Interessenter oppfordres til å undersøke eiendommen godt, gjerne sammen med sakkyndig, og til å lese gjennom fullstendig salgsoppgave med vedlegg før bud inngis. Det er ikke kontrollert om tomtegrensene stemmer med de grenser/gjerde som fysisk er satt. Det kan være avvik fra dagens rombruk/rombenevnelse i forhold til det opprinnelige byggemeldte/godkjente. Salgsoppgaven er lest og godkjent av selger.

## Boligselgerforsikring

Selger har tegnet boligselgerforsikring. Forsikringen dekker selgers ansvar etter avhendingsloven begrenset til eiendommens salgssum, oppad begrenset til 14 millioner kroner. Forsikringen gjelder fra budaksept. Er det mer enn 12 måneder til overtakelse, så gjelder forsikringen først fra overtakelse. Dersom det ikke blir avtalt overtakelsesdato samtidig med budaksept, så gjelder forsikringen først fra overtakelsen.

Selger har utarbeidet et egenerklæringsskjema og innhentet en tilstandsrapport som er vedlagt salgsoppgaven. I henhold til avhendingsloven anses kjøper kjent med de opplysninger som framgår av et salgsdokument. Kjøper oppfordres derfor til å gjøre seg kjent med denne. Forsikringen løper i perioden kjøper kan reklamere, dog maksimalt 5 år fra overtakelse av eiendommen. Ved salg av landbrukseiendom og småbruk er det kun våningshus og/eller kårbolig med evt. direkte tilhørende garasje og tomt som omfattes av forsikringen. Ved salg av kombinasjonseiendom der

boligdelen utgjør 50 % eller mer, svarer selskapet for skader på den delen av boligen som er regulert og/eller benyttet til boligformål. Forsikringen dekker ikke verditap som følge av forekomst av insekter, feil ved arbeider som er utført av sikrede etter avtale med kjøper, eller for arbeider som sikrede påtar seg å utføre etter avtale med kjøper. Dette gjelder uavhengig av om arbeidet er utført av/på vegne av sikrede eller kjøper, og uavhengig av om arbeidet faktisk er utført.

Dersom sikrede gir lovnader vedrørende tilstand eller utførelse så kan ikke selskapet holdes ansvarlig for dette.

Forsikringen dekker ikke krav som følge av dårlig/mangelfull rengjøring eller rydding av eiendommen, eller krav knyttet til tilbehør som skal følge med eiendommen. Forsikringen dekker ikke skade som oppstår eller påføres eiendommen i perioden mellom budaksept og kjøpers overtagelse. Som skade regnes her også komponenter som fjernes i denne perioden.

Forsikringen dekker ikke verditap som følge av forekomst av insekter.

### **Boligkjøperforsikring**

Kjøper har anledning til å tegne Boligkjøperforsikring. Det er en rettshjelpsforsikring som gir trygghet og profesjonell juridisk hjelp dersom det oppdages uventede feil eller mangler ved boligen de neste fem årene.

Boligkjøperforsikring tegnes senest på kontraktsmøtet.

## **Kjøpsvilkår**

### **Budgivning**

Vi oppfordrer alle til å lese Forbrukerinformasjon om budgivning før bud inngis. Alle bud og budforhøyelser skal inngis skriftlig til megler. I tillegg er megler pålagt å innhente gyldig legitimasjon og signatur fra budgiver før bud kan formidles til selger. Det informeres om at det ikke er angrerett ved kjøp av eiendom og ved aksept av bud er bindende avtale mellom selger og kjøper inngått. Budgivere som byr sammen er selv ansvarlige for interne avklaringer og samtykke knyttet til budgivingen.

Kravet til legitimasjon og signatur er oppfylt for budgivere som benytter Bank-ID og vi oppfordrer derfor alle til å gi bud elektronisk ved å benytte GI BUD knappen på eiendommens hjemmeside. Eventuelle forhøyelser kan sendes ved å svare direkte på mottatt sms fra meglers system. Alle budforhøyelser skal bekreftes av megler. For at budene skal kunne bli behandlet og videreformidlet skriftlig til alle involverte parter, må

alle bud ha en tilstrekkelig lang akseptfrist, jf. Eiendomsmeglingsloven § 6-8 (3). Selger må også skriftlig akseptere budet før aksept kan formidles til budgiver. Akseptfrist på alle bud skal være minimum 30 minutter, og budforhøyelser må skje i god tid før fristens utløp. Bud som ikke er skriftlig, eller som har kortere akseptfrist enn til kl. 12.00 dagen etter siste annonserte visning, vil ikke bli formidlet til selger.

Eiendomsmegler har ikke lov til å formidle hemmelige bud eller bud med forbehold som hindrer megler i å formidle budet til andre enn selger, jf eml 6-8 (3). Slike bud vil derfor ikke bli formidlet til selger. Eiendomsmegler er iht eml § 6-8(6) pålagt å gjennomføre kontroll av budgiverens finansiering. Dersom det ikke er mulig for megler å gjennomføre dette før aksept av bud plikter megler å advare selger om risiko knyttet til dette.

Selger står fritt til å akseptere eller forkaste et hvert bud og er således ikke forpliktet til å akseptere det høyeste budet på eiendommen. Selger kan ved vurdering av bud også legge vekt på øvrige vilkår og kjøpers status som forbruker eller næringsdrivende, dersom dette har betydning for handelen. Etter at eiendommen er solgt vil kjøper og selger få tilsendt budjournal. Øvrige budgivere kan få utlevert kopi av budjournalen i anonymisert form.

Det gjøres oppmerksom på at budgiver også vil være den som vil stå som kjøper av eiendommen. Dersom man etter at bud er akseptert ønsker å endre hvem som skal stå som eier, forutsetter dette at selger godkjenner en slik endring.

Alle involverte parter skal signere kjøpekontrakt og er solidarisk ansvarlig for kjøpet frem til oppgjør er gjennomført. For seksjon/andel/akjse-bolig vil forretningsfører normalt kreve ekstra eierskiftegebyr dersom de har mottatt eierskiftemelding og det i ettertid skal legges til/endre kjøper. Eierskiftemelding sendes normalt fra megler til forretningsfører samme dag som budaksept.

### **Lov om hvitvasking**

Eiendomsmeglingsforetak plikter etter lov om hvitvasking å gjennomføre kontrollhandlinger knyttet til kjøper og selgers identitet og forhold knyttet til gjennomføringen av handelen. Dette omfatter også opplysninger om kundeforholdets formål og tilsikrede art. For kjøper må kontroll av legitimasjon skje senest ved inngåelse av kontrakt. Signering med bankID er regnet som gyldig legitimasjonskontroll. Ved oppdrag hvor juridiske personer (selskap) er part må eiendomsmegler også gjennomføre kontroll av hvilke fysiske personer som kontrollerer selskapet (reelle rettighetshavere). Dersom megler ikke klarer å gjennomføre pålagte kundetiltak må megler avvise kunden og oppdraget. Megler har også plikt å melde

forhold som ikke er avklart og fremstår som mistenkelige til Økokrim. Megler kan også i enkelte tilfeller ha plikt til å stanse gjennomføringen av handelen.

Eiendomsmegler plikter å gjennomføre undersøkelser av kjøpers egenkapital og eventuelt andre forhold knyttet til kjøper. Den delen av kjøpesummen som er egenkapital skal innbetales fra kjøpers konto i norsk finansinstitusjon.

### **Salgsbetingelser**

Eiendommen skal overleveres kjøper i tråd med det som er avtalt. Det er viktig at kjøper setter seg grundig inn i alle salgsdokumentene, herunder salgsoppgave, tilstandsrapport og selgers egenerklæring. Kjøper anses kjent med forhold som er tydelig beskrevet i salgsdokumentene. Forhold som er beskrevet i salgsdokumentene kan ikke påberopes som mangler. Dette gjelder uavhengig av om kjøper har lest dokumentene. Alle interessenter oppfordres til å undersøke eiendommen nøye, gjerne sammen med fagkyndig før bud inngis. Kjøper som velger å kjøpe usett kan ikke gjøre gjeldende som mangel noe han burde blitt kjent med ved undersøkelsen.

Dersom det er behov for avklaringer, anbefaler vi at kjøper rådfører seg med eiendomsmegler eller en bygningssakkyndig før det legges inn bud.

Hvis eiendommen ikke er i samsvar med det kjøperen må kunne forvente ut ifra alder, type og synlig tilstand, kan det være en mangel.

Det samme gjelder hvis det er holdt tilbake eller gitt uriktige opplysninger om eiendommen og dette har virket inn på avtalen. En bolig som har blitt brukt i en viss tid, har vanligvis blitt utsatt for slitasje og skader kan ha oppstått. Slik bruksslitasje må kjøper regne med, og det kan avdekkes enkelte forhold etter overtakelse som nødvendiggjør utbedringer. Normal slitasje og skader som nødvendiggjør utbedring, er innenfor hva kjøper må forvente og vil ikke utgjøre en mangel.

Boligen kan ha en mangel dersom det er avvik mellom opplyst og faktisk areal, forutsatt at avviket er på 2% eller mer og minimum 1 kvm.

Ved beregning av et eventuelt prisavslag eller erstatning må kjøper selv dekke tap/kostnader opptil et beløp på kr 10 000 (egenandel).

Dersom kjøper ikke er forbruker selges eiendommen «som den er», og selgers ansvar er da begrenset jf. avhl. § 3-9, 2. pktm. Informasjon om kjøpers undersøkelsesplikt, herunder oppfordringen om å undersøke eiendommen nøye, gjelder også for

kjøpere som ikke anses som forbrukere.

Eiendomsmegler sin standardkontrakt inneholder bl.a. bestemmelser om at dersom det foreligger vesentlig mislighold, har selger rett til å heve etter 30 dager fra avtalt betalingstid. Kjøper aksepterer dette som bindende for seg.

Det forutsettes at hjemmel til eiendommen overføres til kjøper. Dersom dette ikke er ønskelig må det tas forbehold i budet. Kjøper uten norsk fødselsnummer må påregne at D-nummer kan være nødvendig for tinglysing og gjennomføring av oppgjør. Dersom dette ikke foreligger i tide, kan overtakelse, tinglysing og utbetaling til selger bli forsinket. Kjøper bærer selv ansvar for nødvendig dokumentasjon og eventuelle merkostnader knyttet til dette.

### **Lov om avhending av fast eiendom (avhendingslova)**

Frivillig salg av fast eiendom reguleres av Lov om avhending av fast eiendom av 3. juli 1992 nr. 93.

### **Vedlegg til salgsoppgave og kjøpekontrakt**

Vedlagt i salgsoppgaven følger egenerklæring selger, tilstandsrapport, kommunale opplysninger (f. eks reguleringskart med bestemmelser), energiattest mm. Alle interessenter forutsettes å ha satt seg inn i salgsoppgave med vedlegg før bud inngis. Ta gjerne kontakt med megler dersom du ønsker utlevert dine egne kopier av dokumentene.

Det gjøres oppmerksom på at Nylander & Partners, Fosen sine standard kjøpekontrakter blir benyttet i handelen, dersom det ikke avtales noe annet før handel har kommet i stand.

### **Finansiering**

Nylander & Partners AS samarbeider med Ørland Sparebank som kan tilby lån med konkurransedyktige betingelser. Hvis ønskelig formidler vi gjerne kontakt. Nylander & Partners mottar ikke godtgjørelse for dette.

### **Behandling av personopplysninger**

Det gjøres oppmerksom på at foretaket behandler personopplysninger og all behandling skjer iht. personvernregelverket. Meglerforetaket behandler kun personopplysninger som er nødvendig for å gjennomføre oppdraget. Det gjøres oppmerksom på at vi deler dine personopplysninger med offentlige myndigheter i den utstrekning det er nødvendig og med virksomheter som tilbyr tjenester for gjennomføring av oppdraget. For mer informasjon se personvernerklæring på foretakets hjemmeside.

# Om oppdraget

## Eier

Eier er Martin Thu Tesli og Ingrid M Mogstad Tesli.

## Adresse, matrikkel og oppdragsnummer

Eiendommens adresse er Sørmarka 43.

Matrikkel tilhørende eiendommen: gnr. 161, bnr. 149 i Ørland.

Vårt oppdragsnummer er 69260045.

## Megler og meglers vederlag

Følgende er avtalt om meglers vederlag, og skal betales av selger:

Fastpris 60 000 inkl. mva

Digitale oppdragstjenester: 2 490,00

Markedspakke Standard: 20 400,00

Oppgjørsgebyr: 7 390,00

Tilretteleggingsgebyr: 15 000,00

Visningshonorar pr. stk: 2 000,00

Rabatt - Kundefordel: 10 000,00

Dersom handel ikke kommer i stand eller oppdraget sies opp, har oppdragstaker krav på rimelig vederlag for medgått tid/utført arbeid og avtalte utgifter (utgifter til påløpte visninger, innhenting av opplysninger, markedspakke og tilrettelegging), samt eventuelle utlegg. Alle priser er inkl. mva.

Meglerforetaket mottar betaling for tilleggstenester som tilbys i sammenheng med eiendomshandelen.

Dette gjelder blant annet strømleverandører, boligkjøperprodukter, boligalarm o.l.). For ordens skyld gjøres det oppmerksom på at Hjem.no eies av eiendomsmeglingsforetakene og oppdragstaker kan ha en mindre aksjepost i eierselskapet Bomega AS.

Ansvarlig megler er Aleksander Buvarp / +47 97 14 83 36 / [aleksander.buvarp@nylanderpartners.no](mailto:aleksander.buvarp@nylanderpartners.no).

Oppdragstakers forretningsadresse er Postboks 40, 7129 BREKSTAD. Org. nr. 990732809.

Prod. dato: 03.06.2026

# Tekniske dokumenter

## Sørmarka 43

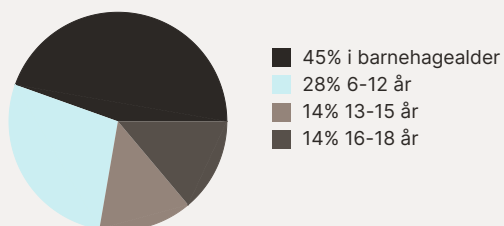
### Offentlig transport

🚗 Garten ferjekai Linje 558, 559	8 min 🚶 0.8 km
✈️ Ørland lufthavn	14 min 🚶

### Skoler

Brekstad barneskole (1-7 kl.) 230 elever, 18 klasser	12 min 🚶 10.1 km
Opphaug skole (1-7 kl.) 216 elever, 16 klasser	17 min 🚶 14.8 km
Ørland ungdomsskole (8-10 kl.) 170 elever, 10 klasser	11 min 🚶 10 km
Fosen videregående skole 328 elever, 31 klasser	26 min 🚶 23.5 km
Johan Bojer vgs	1 t 12 min 🚶

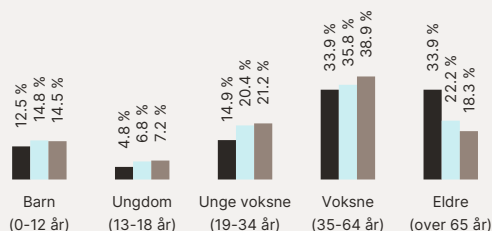
### Aldersfordeling barn (0-18 år)



### Sivilstand

		Norge
Gift	37%	33%
Ikke gift	44%	54%
Separert	10%	9%
Enke/Enkemann	9%	4%

### Aldersfordeling



Område	Personer	Husholdninger
Grunnkrets: Garten	166	97
Kommune: Ørland	10 371	5 486
Norge	5 425 412	2 654 586

### Barnehager

Solblomsten Steinerbarnehage (1-4 ...)	11 min 🚶 20 barn	9.8 km
Futura barnehage (1-5 år)	16 min 🚶 114 barn	12.8 km
Marihøna barnehage (1-5 år)	15 min 🚶 29 barn	13.6 km

### Dagligvare

Coop Extra Brekstad	12 min 🚶
Rema 1000 Brekstad Post i butikk, PostNord	12 min 🚶 10.2 km

### Sport

🏃 Realskolebanen Fotball	11 min 🚶 9.6 km
🏃 Ørland ungdomsskole Aktivitetshall, ballspill, fotball	11 min 🚶 10 km
🏃 EasyFit Brekstad	12 min 🚶
🏃 Fosen Trenings- og kampsports...	12 min 🚶



Innholdet i nabolagsprofilen er hentet fra ulike datakilder, og feil eller mangler kan forekomme. Vurderinger og sitater er innhentet på web og gir uttrykk for hvordan naboeene vurderer nabolaget. FINN.no AS kan ikke holdes ansvarlig for feil/mangler i profilen. Copyright © Finn.no AS 2026



# EGENERKLÆRINGSSKJEMA

Dato: 19.05.2026

Til orientering vil dette skjema være en del av salgsoppgaven

Meglerfirma	Nylander & Partners AS avd Fosen	Oppdragsnr.	69260045
Adresse	Sørmarka 43		
Postnr.	7153	Sted	GARTEN
Selgers navn	Ingrid M Mogstad Tesli		
Selgers navn	Martin Thu Tesli		

**SPØRSMÅL FOR ALLE TYPER EIENDOMMER (spørsmål som besvares med «Ja», skal beskrives nærmere i «Beskrivelse»)**

## Innledende informasjon om salg av boligen

Er det dødsbo?

Nei  Ja

Salg ved fullmakt?

Nei  Ja

Har du kjennskap til eiendommen?

Nei  Ja

Når kjøpte du boligen?

2005

Hvor lenge har du bodd i boligen?:

9år

Har du bodd i boligen siste 12 mnd?

Nei  Ja

I hvilket forsikringsselskap har du tegnet villa/husforsikring?:

Sparebank 1 husforsikring LO favør Topp hus

Polise/avtalenr.:

20667106

## Våtrom

Initialer selger:

I M  
M T

Initialer kjøper (ved oppgjørsoppgjør):

**1. Kjenner du til om det er feil ved våtrom, for eksempel sprekker, lekkasje, råte, lukt eller soppskader?**

Nei  Ja

**2. Kjenner du til om det er utført arbeid på våtrom?**

Nei  Ja, kun av faglært  Ja, både av faglært og ufaglært  Ja, kun av ufaglært

**Beskriv hva som er utført av ufaglært:**

Jeg har selv limt flis på badetrom i kjeller

**Har du dokumenter fra de som utførte arbeidet som viser eller beskriver hva som ble utført, og av hvem?**

Nei  Ja

**Forklar**

Jeg har selv limt flis oppå linoleums gulv og vegg

**3. Ble det lagt nytt tettesjikt/membran?**

Nei  Ja

**4. Ble sluk skiftet?**

Nei  Ja

**5. Har det blitt utført elektriske arbeider på våtrom, som for eksempel nye varmekabler, nytt el uttak eller liknende?**

Nei  Ja, kun av faglært  Ja, både av faglært og ufaglært  Ja, kun av ufaglært

**Vann/Avløp/Rør**

**6. Kjenner du til om det er feil på vann/avløp, herunder rørbrudd?**

Nei  Ja

**7. Kjenner du til om det har vært tilbakeslag, tett sluk eller lignende?**

Nei  Ja

**8. Kjenner du til om det har vært utført arbeider på vann/avløp/rør?**

Nei  Ja, kun av faglært  Ja, både av faglært og ufaglært  Ja, kun av ufaglært

**9. Kjenner du til om det har vært utført kontroll på vann/avløp/rør?**

Nei  Ja

Initialer selger:

I M  
M T

Initialer kjøper (ved oppgjørsoppdrag):

10. Kjenner du til om eiendommen har privat vannforsyning eller avløp, som septik, pumpekum, avløpskvern eller liknende?

Nei  Ja

Beskrivelse:

det er privat septik som deles med nærmeste nabo

### Yttertak

11. Kjenner du til om det er feil/utettheter/lekkasje fra tak/takrenner/nedløp/beslag?

Nei  Ja

12. Kjenner du til om det er utført arbeid på takteking/takrenner/beslag?

Nei  Ja, kun av faglært  Ja, både av faglært og ufaglært  Ja, kun av ufaglært

### Piper og ildsteder

13. Kjenner du til om det er problemer med mur/pipe/ildsted, for eksempel dårlig trekk, sprekker, pålegg, fyringsforbud, innkledd pipe eller liknende?

Nei  Ja

### Mur/Fundament/Skjevheter

14. Kjenner du til om det er sprekker i mur/skjeve gulv/setningsskader eller liknende?

Nei  Ja

### Terrasser/Fasader/Vinduer

15. Kjenner du til om det er feil/utettheter/lekkasje i terrasser/fasade/vinduer?

Nei  Ja

16. Kjenner du til om det er utført arbeid på terrasser/fasade/vinduer?

Nei  Ja, kun av faglært  Ja, både av faglært og ufaglært  Ja, kun av ufaglært

### Kjeller/Underetasje/Krypkjeller

Har boligen underetasje, kjeller eller krypkjeller?

Nei  Ja

17. Kjenner du til om det er problemer med drenering/fuktnissig/øvrig fukt eller fuktmerker i underetasje/kjeller/krypkjeller?

Nei  Ja

18. Har det vært utført arbeid i forbindelse med drenering?

Nei  Ja, kun av faglært  Ja, både av faglært og ufaglært  Ja, kun av ufaglært

Initialer selger:

I M  
M T

Initialer kjøper (ved oppgjørsoppdrag):

**19. Hvis boligen har kjeller og/eller rom under terreng. Kjenner du til om det er gjort endringer slik som ombygning, innredning, bruksendring osv., eller lagt gulv/kledd vegger osv.?**

Nei  Ja

**Kjenner du til om bruken av rommene i kjelleren er endret til rom for varig opphold?**

Nei  Ja

## Loft

**20. Kjenner du til om det er gjort endringer på loftet (isolert, innredet, pusset opp, ombygget, bruksendret osv.)?**

Nei  Ja, kun av faglært  Ja, både av faglært og ufaglært  Ja, kun av ufaglært

## Elektrisk Anlegg

**21. Kjenner du til om det er feil ved det elektriske anlegget?**

Nei  Ja

**22. Kjenner du til om det har vært utført arbeider på el-anlegget?**

Nei  Ja, kun av faglært  Ja, både av faglært og ufaglært  Ja, kun av ufaglært

**23. Kjenner du til om det elektriske anlegget har vært undersøkt eller kontrollert av el-takstmann, el-installatør, eller det lokale el-tilsynet?**

Nei  Ja

## Installasjoner (klimaanlegg, ventilasjon osv.)

**24. Kjenner du til om det er feil ved slike installasjoner**

Nei  Ja

**25. Kjenner du til om det har vært utført arbeider på slike installasjoner?**

Nei  Ja, kun av faglært  Ja, både av faglært og ufaglært  Ja, kun av ufaglært

**26. Kjenner du til om det har vært utført kontroll av slike installasjoner?**

Nei  Ja

## Oljetank

**27. Kjenner du til om det er nedgravd oljetank på eiendommen?**

Nei  Ja

**28. Kjenner du til om det foreligger pålegg fra kommunen om å fjerne oljetanken?**

Nei  Ja

Initialer selger:

I M  
M T

Initialer kjøper (ved oppgjørsoppdrag):

29. Kjenner du til om kommunen har gitt dispensasjon til at oljetanken kan bli liggende? For eksempel ved at den tømmes/saneres eller fylles igjen?

Nei  Ja

### Offentlige godkjenninger og utleiedel

30. Kjenner du til om det er innredet/bruksendret/bygget ut/lagt gulv/kledd vegger i andre deler av boligen?

Nei  Ja

31. Kjenner du til andre endringer, som tilbygg, garasje, terrasse/balkong/veranda, bruksendring, fasadeendringer?

Nei  Ja

32. Selges boligen med utleiedel, leilighet, hybel, eller tilsvarende?

Nei  Ja

### Skadedyr/Sopp/Mugg

33. . Kjenner du til om det er sopp/råte/mugg i boligen og/eller andre bygninger på eiendommen?

Nei  Ja

34. Kjenner du til om det er insekter/skadedyr i eiendommen og/eller andre bygninger på eiendommen som skjeggkre, maur, biller, mus, rotter eller liknende?

Nei  Ja

### Radon

35. Er det foretatt radonmåling?

Nei  Ja

### Garasje/Carport

Har boligen garasje eller carport?

Nei  Ja

36. Kjenner du til om det er feil/utettheter/lekkasje ved garasje/carport?

Nei  Ja

37. Kjenner du til om det er utført arbeid på garasje/carport?

Nei  Ja, kun av faglært  Ja, både av faglært og ufaglært  Ja, kun av ufaglært

### Øvrige arbeider ved boligen (Skaderapporter, tilstandsvurderinger og arealmålinger)

38. Kjenner du til om det foreligger skaderapporter, tilstandsvurderinger eller målinger eller lignende om boligen, og hvor skaden og eventuell følgeskade, etter hva du vet, ikke er utbedret?

Nei  Ja

39. Kjenner du til om det foreligger brukstillatelser eller ferdigattester for boligen, eiendommen og utførte tiltak?

Nei  Ja

### Planer og offentlige godkjenninger

Initialer selger:

I M

M T

Initialer kjøper (ved oppgjørsoppdrag):

40. Kjenner du til om det er forslag eller vedtatte reguleringsplaner/andre planer, nabovarsler/byggegodkjenninger/byggeplaner eller andre offentlige vedtak som kan medføre endringer i bruken av eiendommen eller eiendommens omgivelser?

Nei  Ja

41. Kjenner du til om det er påbud/heftelser/krav/manglende tillatelser ved eiendommen?

Nei  Ja

42. Kjenner du til om det er forhold i nabolaget som medfører plager eller sjenanse som det kan være relevant for kjøper å vite om?

Nei  Ja

### Andre relevante forhold

43. Kjenner du til om ufaglærte har utført arbeid på eiendommen som normalt bør utføres av faglærte, utover det som er nevnt tidligere (for eksempel murerarbeid, tømrerarbeid osv.)?

Nei  Ja

44. Kjenner du til andre forhold av betydning som kan være relevant for kjøper å vite om for eksempel flom, rasfare, skred, grunnforhold, tinglyste forhold, private avtaler og liknende?

Nei  Ja

Initialer selger:

I M  
M T

Initialer kjøper (ved oppgjørsoppdrag):

Jeg bekrefter at opplysningene er gitt etter beste skjønn. Jeg er kjent med at dersom jeg har gitt ufullstendige, uriktige eller misvisende opplysninger om eiendommen, vil forsikringsselskapet kunne søke hel eller delvis regress for sine utbetalinger eller redusere sitt ansvar helt eller delvis, jfr. vilkår for boligselgerforsikring punkt 7.1 og forsikringsavtaleloven kapittel 4.

Jeg er orientert om mitt mulige ansvar som selger etter avhendingsloven, eventuelt etter kjøpsloven (aksjeboliger), og om forsikringsgiver sitt boligselgerforsikringstilbud.

Jeg er klar over at avtale om forsikring er bindende. Jeg er også klar over at premietilbudet først kan påberopes når boligen er solgt (budaksept). Premietilbudet som er gitt av megler er bindende for forsikringsgiver i 6 - seks - måneder fra oppdragsinngåelse med megler.

Etter dette vil premien og forsikringsvilkårene kunne justeres. Når premietilbudet ikke lenger er bindende for forsikringsselskapet må egenerklærings skjemaet signeres på nytt og eventuelle endringer påføres. Det vil da være forsikringspremien og forsikringsvilkårene på ny signeringsdato som legges til grunn.

Det kan ikke tegnes boligselgerforsikring ved følgende salg:

1. mellom ektefeller eller slektninger i rett oppstigende eller nedstigenede linje, søsken, eller
2. mellom personer som bor eller har bodd på boligeiendommen og/eller
3. når salget skjer som ledd i sikredes næringsvirksomhet/er en næringsseiendom
4. etter at boligeiendommen er lagt ut for salg.
5. ved salg av helårs- og fritidsbolig er det krav til at det foreligger tilstandsrapport i henhold til Forskrift til avhendingslova (tryggere bolighandel).

Forsikringsselskapet kan ved skriftlig samtykke akseptere tegning av forsikring også i ovennevnte tilfeller. Dersom forsikringsselskapet ikke har gitt skriftlig samtykke, kan erstatningen bortfalle. Ved oppgjørsoppdrag trer forsikringen i kraft når kontrakten er signert av begge parter, begrenset til siste 12 måneder før overtakelse. Forøvrig oppfordrer selger potensielle kjøpere til å undersøke eiendommen grundig, jf avhendingsloven § 3-10 og kjøpsloven § 20 (aksjeboliger). Gyldig forsikring forutsetter at det for helårs- og fritidsbolig foreligger tilstandsrapport som er i henhold til Forskrift til avhendingslova (tryggere bolighandel)

- Jeg ønsker boligselgerforsikring, og bekrefter å ha mottatt og lest forsikringsvilkårene og informasjonsbrosjyre til selger i forbindelse med kjøp av boligselgerforsikring. Forsikringen trer i kraft på det tidspunkt det foreligger en budaksept mellom partene, begrenset til tolv måneder før overtakelse. Ved oppgjørsoppdrag trer forsikringen i kraft når kontrakten er signert av begge parter, begrenset til siste 12 måneder før overtakelse. Jeg bekrefter med dette at eiendommen ikke er en næringsseiendom, at den ikke selges som ledd i næringsvirksomhet eller mellom ektefeller i rett oppstigende eller nedstigende linje, søsken, eller mellom personer som bor eller har bodd på boligeiendommen. Gyldig forsikring forutsetter at det foreligger tilstandsrapport som er i henhold til Forskrift til avhendingslova (tryggere bolighandel). Forsikringen er ugyldig dersom den tegnes i strid med forsikringsvilkårene. Jeg er oppmerksom på at eiendomsmegler ikke har fullmakt til å gjøre unntak fra ovennevnte begrensninger. Jeg er oppmerksom på at 8 % av totalt forsikringspremie er honorar til Söderberg & Partners.
- Jeg ønsker ikke å tegne boligselgerforsikring.
- Jeg har ikke mulighet til å tegne boligselgerforsikring iht. vilkår.

Dato 19.05.2026

Signert av Ingrid M Mogstad Tesli

Signert av Martin Thu Tesli

Initialer selger:

I M  
M T

Initialer kjøper (ved oppgjørsoppdrag):

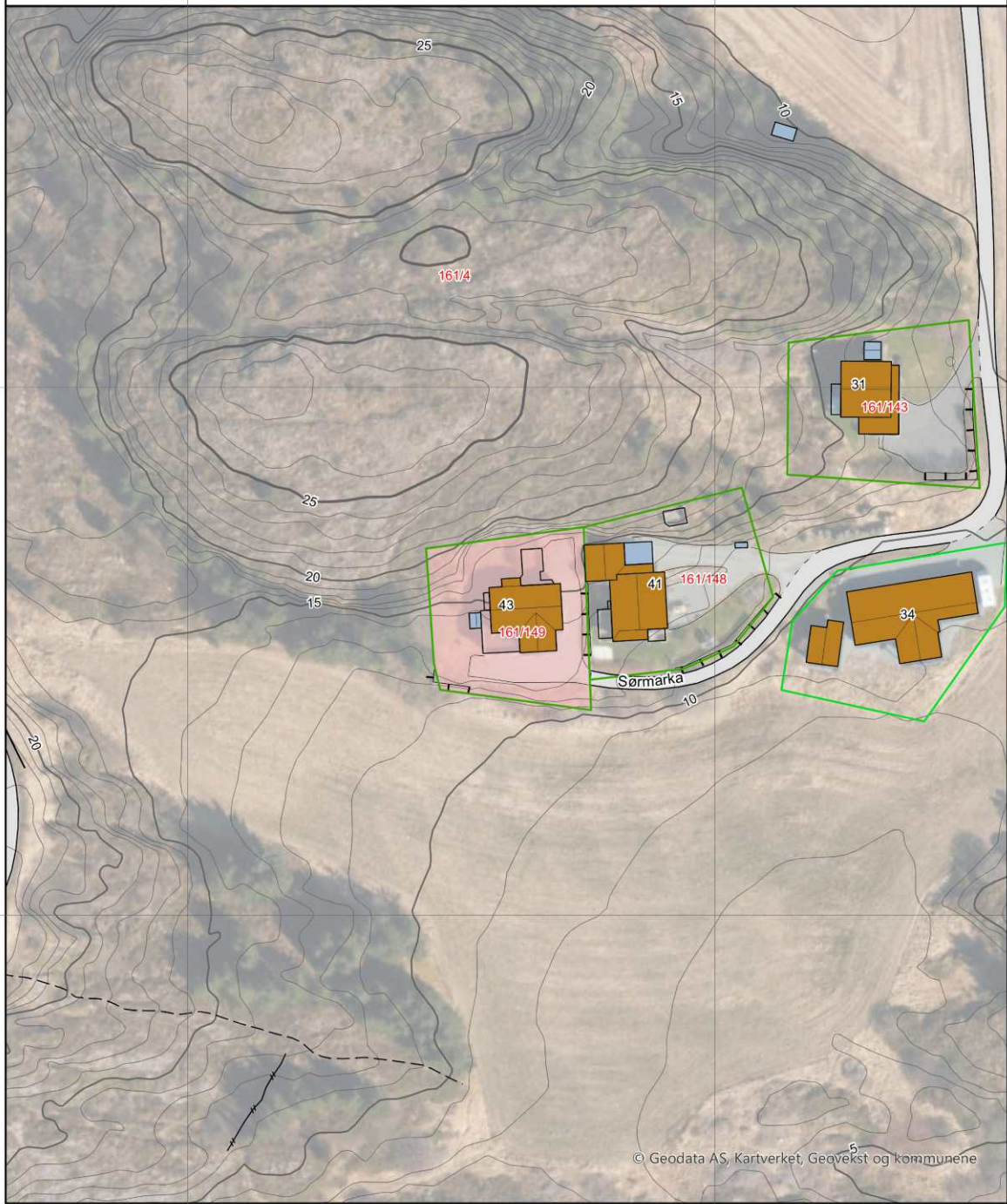
Kommune: 5057 Ørland  
Eiendom: 5057/161/149/0/0

## Eiendomsgrenser

- |  |  |
|--|--|
|  Nøyaktig måling 3-11 cm            |  Omtvistet grense   |
|  Middels nøyaktig 12-31 cm          |  Vannkant           |
|  Mindre nøyaktig 32-100 cm          |  Vegkant            |
|  Lite nøyaktig 101-600 cm           |  Fiktiv grenselinje |
|  Skissenøyaktighet 601-5000 cm      |  Teigdelelinje      |
|  Uavklart grense over 5001-30000 cm |  Punktfeste         |



Målestokk 1:1000  
Dato: 5.5.2026



Kartgrunnlag: Geovekst, Norge i Bilder - 8193  
Det tas forbehold om feil og mangler i kartet.  
Kartet kan ikke benyttes i byggesaksbehandling.

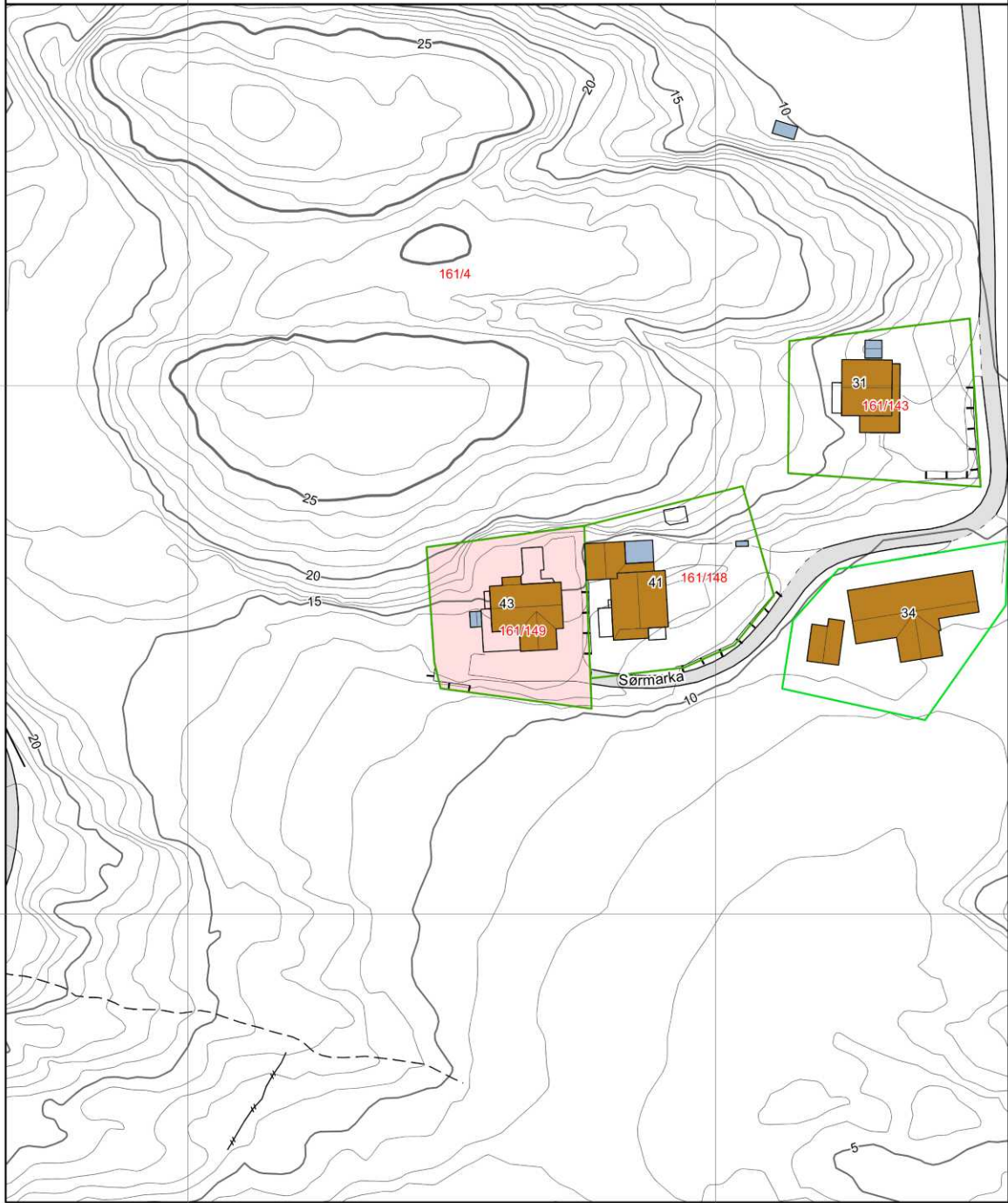
Kommune: 5057 Ørland  
Eiendom: 5057/161/149/0/0

## Eiendomsgrenser

- |  |  |
|--|--|
|  Nøyaktig måling 3-11 cm            |  Omtvistet grense   |
|  Middels nøyaktig 12-31 cm          |  Vannkant           |
|  Mindre nøyaktig 32-100 cm          |  Vegkant            |
|  Lite nøyaktig 101-600 cm           |  Fiktiv grenselinje |
|  Skissenøyaktighet 601-5000 cm      |  Teigdelelinje      |
|  Uavklart grense over 5001-30000 cm |  Punktfeste         |














Målestokk 1:1000  
Dato: 5.5.2026








0 25 50 m





Kartgrunnlag: Geovekst - 8193  
Det tas forbehold om feil og mangler i kartet.  
Kartet kan ikke benyttes i byggesaksbehandling.













## Tegnforklaring

-  Adressepunkt
-  Kulturminne - punkt
-  Naturvernområde - punkt
-  Kulturminne - flate
-  Naturvernområde - flate
-  Bygningslinjer
-  Tiltaklinje
- Eiendomsgrenser**
-  Middels - høy nøyaktighet, 3-30 cm
-  Mindre nøyaktig, 31-199 cm
-  Lite nøyaktig, 200-499 cm
-  Skissenøyaktighet eller uviss, 500-9999 cm

- Stolpe
-  Anlegg
-  Veglinje
-  Sti
-  Traktorveg
-  Bekk/kanal/grøft

### Høydekurver

-  Metersnivå
-  5-metersnivå
-  25-metersnivå
-  Forsenkning terreng
-  Hjelpkurve
-  Dybdekurve

-  Valgt eiendom
-  Bolig, uthus, landbruk
-  Fritids-/sesongbosted
-  Bygning, annen kjent type
-  Bygning uten matrikkelinformasjon
-  Parkeringsområde
-  VegGåendeOgSyklende
-  Trafikkø
-  VegKjørende
-  Vassflater
-  Bre
-  AndreTiltak
-  BygningTiltak, endring
-  BygningTiltak, nybygg
-  BygningTiltak, riving
-  SamferdseiTiltak
-  Andre tiltakstyper/ spesifiseringer

Kommune: Ørland

Gnr/Bnr/Fnr/Snr: 161/149/0/0

Adresse: Sørmarka 43, 7153 GARTEN



Målestokk v/A4: 1:3000

Dato: 05/05/2026



Europaveg	Riksveg	Fylkesveg	Kommunal veg	Privat veg	Gang- og sykkelveg
Tunnel, Europaveg	Tunnel, riksveg	Tunnel, fylkesveg	Tunnel, kommunal veg	Tunnel, privat veg	Annet gangareal
			Skogsbilveg		Biferje
					Annet

## Matrikkelkart og -rapport (tilsvarende målebrev)

Matrikkelenhetens registerbetegnelse og adresse			
<b>Matrikkelenhet:</b>	Gårdsnr 161, Bruksnr 149	<b>Kommune:</b>	5057 Ørland
<b>Adresse:</b>		<b>Grunnkrets:</b>	206 Garten
Veiadresse:	Sørmarka 43, gatenr 4140	<b>Valgkrets:</b>	5 Brekstad
	7153 Garten	<b>Kirkesogn:</b>	9050201 Ørland
Oppdatert:	28.09.2019		

Eiendomsopplysninger					
<b>Matrikkel:</b>					
<b>Type:</b>	Best. grunneiendom	<b>Tinglyst:</b>	Ja	<b>Reg.landbruksreg.:</b>	Nei
<b>Bruksnavn:</b>	Sørberget	<b>Matrikkelført:</b>	Ja	<b>Antall teiger:</b>	1
<b>Etableringsdato:</b>	27.11.1998	<b>Har festegrunn:</b>	Nei	<b>Seksjonert:</b>	Nei
<b>Areal:</b>	908,7 kvm	<b>Skyld:</b>			
<b>Arealkilde:</b>	Beregnet Areal				
<b>Arealmærknad:</b>					

**Om fullstendighet og nøyaktighet i matrikkelutskriften:**  
Ambita tar forbehold om at informasjon som hentes fra Matrikkelen kan avvike fra de faktiske forhold, og at grensepunkter mv. kan mangle helt eller delvis eller være feil registrert i Matrikkelen. Ambitas eiendomsutskrift viser arealet som er en geometrisk beregning basert på eiendommens grenselinjer. I de tilfeller grensene er markert som fiktive brukes i stedet oppgitt areal hvis dette finnes i Matrikkelen. Ambita er ikke ansvarlig for tap som oppstår som følge av feil i Eiendomsutskriften.

**Ikke tinglyst eierforhold:**  
Ingen ikke tinglyste eierforhold registrert på matrikkelenheten.

**Kulturminner:**  
Ingen kulturminner registrert på matrikkelenheten.

I Matrikkelen fremgår kun informasjon om fredet kulturminne der det er registrert i Riksantikvarens arkiv på eiendom og bygning. Kulturminner som ikke er registrert i Matrikkelen kan dermed allikevel forekomme på eiendommen. Merk at disse opplysningene ikke omfatter informasjon om eventuell verning / verneklasse for eiendom eller bygningsmasse.

**Grunnforurensning:**  
Ingen grunnforurensning registrert på matrikkelenheten.

I Matrikkelen fremgår kun informasjon om grunnforurensning som eventuelt er registrert på eiendommen i forurensningsmyndighetenes arkiver. Grunnforurensning som ikke er registrert kan dermed allikevel forekomme på eiendommen.

**Klage på vedtak i Matrikkelen:**  
Ingen klage registrert på matrikkelenheten.

<b>Forretninger:</b>					
<b>Type</b>	<b>Dato</b>		<b>Rolle</b>	<b>Matrikkel</b>	<b>Arealendring</b>
Omnummerering	Forretning:	01.01.2020	Mottaker	5057/161/149	0,0
	Matrikkelført:	01.01.2020			
Omnummerering	Forretning:	01.01.2018	Mottaker	5057/161/149	0,0
	Matrikkelført:	01.01.2018			
Grensejustering	Forretning:	01.08.2002	Avgiver	5057/161/4	-157,7
	Matrikkelført:		Mottaker	5057/161/149	157,7
Kart- og delingsforretning	Forretning:	27.11.1998	Avgiver	5057/161/4	-756,0
	Matrikkelført:		Mottaker	5057/161/149	756,0

**Bebyggelsens arealer mv., antall boenheter****Enebolig****Opplysninger om boliger/bruksenheter:**

Adresse	Type	BRA	Kjøkkenkode	Antall rom	Bad	WC
Sørmarka 43	Bolig	174,0	Kjøkken	7	1	1

**Bygningsopplysninger:**

Næringsgruppe:	Bolig	Bebygd areal:		Rammetillatelse:	16.02.1999
Bygningsstatus:	Tatt i bruk	BRA bolig:	202,0	Igangset.till.:	01.03.1999
Energikilde:	Elektrisitet, Biobrensel	BRA annet:		Ferdigattest:	
Oppvarming:	Elektrisk, Annen oppvarming	BRA totalt:	202,0	Midl. brukstil.:	
Avløp:	Privat kloakk	Har heis:	Nei	Tatt i bruk (GAB):	16.12.1999
Vannforsyning:	Tilkn. off. vannverk			Antall boliger:	1
Bygningsnr:	21655317			Antall etasjer:	2

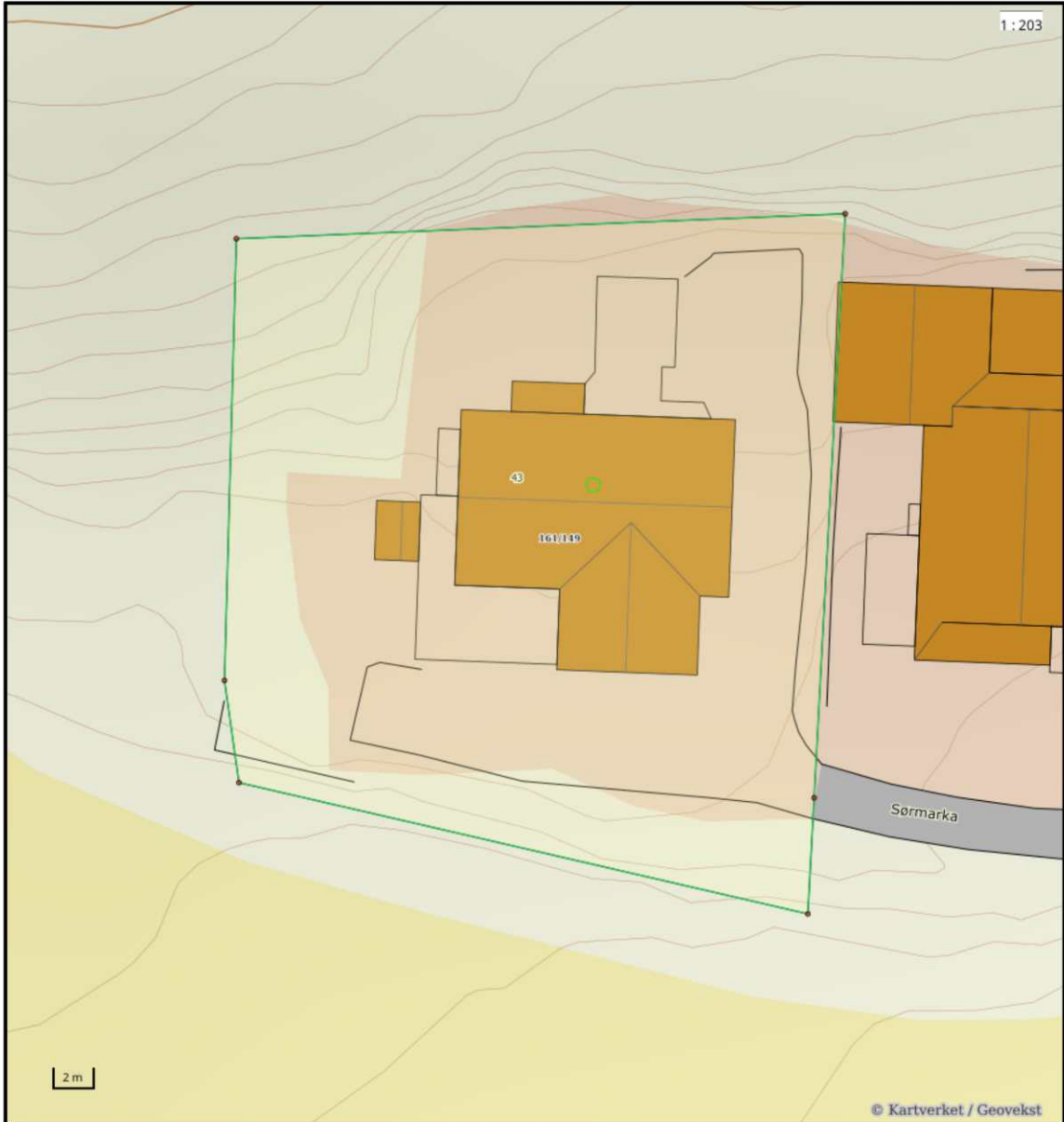
**Etasjeopplysninger:**

Nr	Ant. boliger	BRA:	Bolig	Annet	Totalt	BTA:	Bolig	Annet	Totalt
U01			96,0		96,0				
H01	1		106,0		106,0				

**Kulturminner:**

Ingen kulturminner registrert på bygningen.

### Oversiktskart



#### Nøyaktighet (standardavvik)

- |   |   |
|---|---|
| <span style="color: green;">—</span> 10 cm eller mindre | <span style="color: magenta;">—</span> 201 – 500 cm |
| <span style="color: green;">—</span> 11 - 30 cm.        | <span style="color: orange;">—</span> Over 500 cm   |
| <span style="color: purple;">—</span> 31 – 200 cm       | <span style="color: red;">—</span> Ikke angitt      |

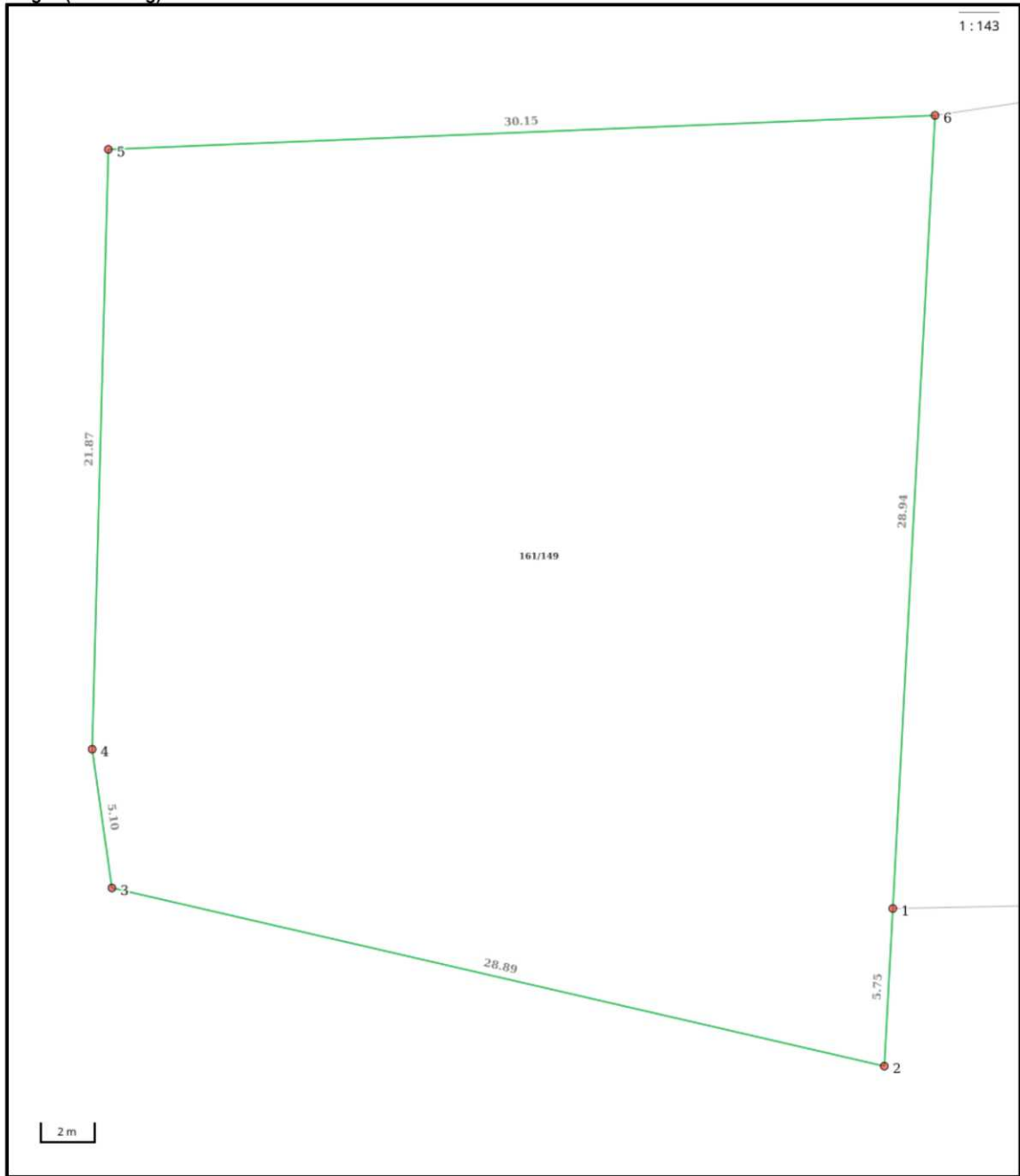
#### Hjelpelinjer

- |  |  |
|--|--|
| <span style="color: blue;">- - -</span> Vannkant | <span style="color: grey;">.....</span> Fiktiv / Teigdeler |
| <span style="color: grey;">- - -</span> Veikant  | <span style="color: grey;">.....</span> Punktfeste         |

#### Symboler

- |  |
|--|
| <span style="color: green;">●</span> Bygningspunkt   |
| <span style="color: grey;">▲</span> Sefrak kulturminne   |
| <small>se <a href="http://ambita.com/sefrak">ambita.com/sefrak</a> for fargeforklaring</small> |

**Teig 1 (Hovedteig)**



**Nøyaktighet (standardavvik)**

- 10 cm eller mindre
- 11 - 30 cm.
- 31 - 200 cm
- 201 - 500 cm
- Over 500 cm
- Ikke angitt

**Hjelpelinjer**

- - Vannkant
- - Veikant
- ⋯⋯ Fiktiv / Teigdeler
- ⋯⋯ Punktfeste

**Symboler**

- Bygningspunkt
- △ Sefrak kulturminne  
se ambita.com/sefrak for fargeforklaring

**Areal og koordinater**

**Areal:** 908,70m<sup>2</sup>      **Arealmerknad:**  
**Koordinatsystem:** EUREF89 UTM sone 32

**Ytre avgrensing**

Punkt	Nord	Øst	Lengde <sup>1</sup>	Målemetode	Nøyaktighet	Radius	Merke nedsatt i	Hjelpelinje	Grensepunkttype
1	7 056 944,62	525 676,34	5,75m	Terrengmålt	13		Ikke spesifisert	Nei	Bolt
2	7 056 938,87	525 676,57	28,89m	Terrengmålt	13		Jord	Nei	Offentlig godkjent grensemerke
3	7 056 942,70	525 647,93	5,10m	Terrengmålt	13		Ikke spesifisert	Nei	Umerket
4	7 056 947,66	525 646,74	21,87m	Terrengmålt	13		Ikke spesifisert	Nei	Bolt
5	7 056 969,48	525 645,28	30,15m	Terrengmålt	13		Ikke spesifisert	Nei	Bolt
6	7 056 973,54	525 675,16	28,94m	Terrengmålt	13		Ikke spesifisert	Nei	Bolt

(<sup>1</sup>) Lengden fra punktet til neste punkt i rekken.



**Om fullstendighet og nøyaktighet i utskriften:**

Ambita tar forbehold om at informasjon som hentes fra Matrikkelen kan avvike fra de faktiske forhold, og at grensepunkter mv. kan mangle helt eller delvis eller være feil registrert i Matrikkelen. Ambitas kartutskrift viser arealet som er en geometrisk beregning basert på eiendommens grenselinjer. I de tilfeller grensene er markert som fiktive brukes i stedet oppgitt areal hvis dette finnes i Matrikkelen. Ambita er ikke ansvarlig for tap som oppstår som følge av feil i kartutskriften.



Nr. A05+ Dato: 16.06.99 Kontr.: DPR	Bygherre : Eva Fredagsvik og Rolf Sivertsen Byggeplads : Garten Kommune : Ørland Tegnr. DPR Dato: 30.07.98 Arkiv: 5229	HusType JUNO, VAR Tegning '98 FASADER	<div style="display: flex; justify-content: space-between;"> <div style="width: 48%;">  <p style="text-align: center;">FASADE MOT</p> </div> <div style="width: 48%;">  <p style="text-align: center;">FASADE MOT</p> </div> </div> <div style="display: flex; justify-content: space-between; margin-top: 20px;"> <div style="width: 48%;">  <p style="text-align: center;">FASADE MOT</p> </div> <div style="width: 48%;">  <p style="text-align: center;">FASADE MOT</p> </div> </div>
---	---	---	---



<b>ØRLAND KOMMUNE</b> Rådhusgata 6 7130 Brekstad		<b>Ferdigattest</b> etter plan- og bygningsloven av 14. juni 1985 §99 nr 1		
Ansvarlig søker (navn og adresse) SYSTEMBYGG  7140 Opphaug.		Tiltakshaver (navn og adresse) Eva Fredagsvik.  7153 Garten		
<b>Ferdigattest er gitt for</b>				
Eiendom/adresse	Gnr.	Bnr	Festenr	Seksjonsnr
	61	149		
<b>Spesifikasjon</b>				
Tiltakets/byggets art Nybygg . Enebolig				
Vedtak fattet av: Ørland kommune		Dato: 16.12.99		Saksnr: 99/00312
Dato sluttkontroll: 16.12.99		Kontrollansvarlig: Systembygg AS/ Ørland Kommune.		
<b>Merknader</b>	Den kontrollansvarlige for utførelsen har sørget for sluttkontroll og avsluttende gjennomgang av kontrolldokumentasjon for det ferdige tiltaket. Gjennom dette har den kontrollansvarlige bekreftet overfor kommunen at kontroll er foretatt med tilfredsstillende resultat, i samsvar med tillatelser og krav gitt i eller i medhold av plan- og bygningsloven. Bygningen eller deler av den må ikke tas i bruk til annet formål enn det tillatelsen fastsetter (jf pbl § 93). Bruksendring krever særlig tillatelse (jf pbl § 93).			
	- Utvendig hovedtrapp er ikke bygget. Frist : 16.04.99.			
 Ole Knutsen. avd. ing.				
<b>Underskrift</b>				
Sted: Brekstad	Dato 16.12.99	Stempel/underskrift  Knut Berg Avd.leder PBO		
<b>Kopi sendt til:</b>				
<b>Funksjon</b>	<b>Navn</b>	<b>Adresse</b>		
Ørland Sparebank	v/ Martin Watn.	7130 Brekstad.		



# Planbeskrivelse og planbestemmelser

## Strategisk utvikling av Ørland kommune

*Kommuneplanens arealdel 2014-2026*

REVIDERT ETTER STADFESTING HOS KOMMUNAL OG MODERNISERINGSDEPARTEMENTET  
07.02.2018

## **INNHOLDSFORTEGNELSE**

<b>1.0 FORMÅL</b> .....	<b>3</b>
1.1 Om kommuneplanens arealdel .....	3
1.2 Om planbeskrivelsen .....	3
1.3 Om planarbeidet .....	3
<b>2.0 PLANFORUTSETNINGER</b> .....	<b>4</b>
2.1 Gjeldende arealdel .....	4
2.2 Planprogram .....	4
<b>3.0 OVERORDNET PLANGREP</b> .....	<b>5</b>
3.1 Boligareal .....	5
3.2 Næringsareal .....	5
3.3 Støy .....	5
3.4 Landbruk .....	6
<b>4.0 FORSLAG TIL LØSNINGER</b> .....	<b>6</b>
4.1 Boligbygging .....	6
4.2 Næringsareal .....	9
4.3 Landbruksareal .....	10
4.4 Masseuttak/Steinbrudd .....	11
4.5 Bestemmelsesområder .....	11
4.6 Hensynssoner .....	12
4.7 Sjøarealene .....	16
4.8 Vindmøller .....	17
<b>5.0 KONSEKVENsutREDNING AV PLANFORSLAGET</b> .....	<b>17</b>
5.1 Virkninger av de enkelte utbyggingsområdene .....	17
5.2 Samlede virkninger av planforslaget .....	17
ANDRE RETNINGSLINJER FOR SAKSBEHANDLING .....	40
HENSYNSONE DETALJERING .....	42
HENSYNSONE BÅNDLEGGING .....	44
HENSYNSONE BEVARING .....	44
Opprettelse av hensynssone på gårdsnr. 82, matrikkelgården Austrått (ref. plankart hensynssone H550) .....	45
Uthaug – Fosens eneste fiskevær etter nordnorsk mønster (ref. plankart hensynssone H570_6) .....	47

***Forsidefoto:***

*Oddgeir Myklebust*

## **1.0 FORMÅL**

### **1.1 Om kommuneplanens arealdel**

Kommuneplanens arealdel er en plan for forvaltning av kommunens arealer og legges til grunn for all arealplanlegging og utbygging i kommunen. Den omfatter alt areal, både land- og vannareal.

Kommuneplanens arealdel 2014-2026 gjelder hele kommunen og erstatter tidligere arealdel og delplanene for Brekstad, Opphaug, Uthaug, Garten/Beian, Austrått og Storfosna/Kråkvåg. For Brekstad sentrum utarbeides det områdeplan.

Arealdelen består av plankart, planbeskrivelse, bestemmelser og retningslinjer.

- Plankartet viser arealbruken som planen fastlegger og som sammen med bestemmelser, fastlegger den juridisk bindende arealbruken.
- Planbeskrivelsen beskriver valg av løsninger som ligger til grunn for arealdisponeringene i plankartet..
- Retningslinjene gir utfyllende veiledning om planens faglige intensjoner og føringer for hvordan plan med bestemmelser kan påregnes praktisert.

### **1.2 Om planbeskrivelsen**

Planbeskrivelsen beskriver planforutsetninger og hvilke grep som er tatt i planforslaget. Planbeskrivelsen inneholder også en konsekvensutredning.

### **1.3 Om planarbeidet**

Kommuneplanens samfunns- og arealdel rulleres samtidig. Planprogrammet for arbeidet ble fastsatt av kommunestyret 01.11.13. For de overordnede føringene for planarbeidet vises det til samfunnsdelen.

Siden planoppstart er følgende prosess gjennomført:

- Kommunestyreseminar
- Folkemøte
- Fortløpende orienteringer/drøftinger i formannskap
- Befaring med formannskap
- Orientering i regionalt planforum

## 2.0 PLANFORUTSETNINGER

For de generelle planforutsetningene, vises det til samfunnsdelen. Her tas de arealspesifikke forutsetningene opp.

### 2.1 Gjeldende arealdel

Gjeldende arealdel ble vedtatt av kommunestyret 25.11.2004. Den består av hovedkart og delplaner for Brekstad, Opphaug, Uthaug, Garten/Beian, Austrått, Storfosna/Kråkvåg.

Til gjeldende arealdel ble det utarbeidet en rekke temakart. Noen av dem videreføres, noen må revideres og noen utgår. Status er som følger:

- *Jord og skog (videreføres)*
- *Fiskeri/havbruk (videreføres)*
- *Viktige viltområder (videreføres)*
- *Biologisk mangfold (videreføres)*
- *Hensynskart (utgår)*
- *Småskala vindkraftverk (utgår)*
- *Friluftsområder (under arbeid)*
- *Kulturminnekart (under arbeid)*

### 2.2 Planprogram

Felles planprogram for rullering av kommuneplanens samfunns- og arealdel ble vedtatt 01.11.13. I tillegg til strategiske valg definerer planprogrammet generelle prinsipper for arealdelen og for behandling av enkeltsaker som skal legges til grunn for planarbeidet:

- Det meste av veksten bør foregå som fortetting
- Planlegge for et attraktivt og konsentrert sentrum tilpasset ulike brukergrupper og med universell utforming
- Tilrettelegge for gode bokvaliteter og et allsidig botilbud med stort innslag av leiligheter/mindre boenheter
- Fortetting i sentrum med høy utnyttelsesgrad, samtidig som det er godt tilbud i bygdesentraene
- I sentrum må det forventes at betydelige deler av parkeringen legges under bakkeplan
- Tjenestetilbud og detaljhandel lokaliseres innen Brekstad sentrum
- Arealkrevende industri og næring lokaliseres utenfor Brekstad sentrum
- Grønnstruktur som gir lett tilgang til attraktive natur- og friluftsområder og i størst mulig grad integrerer nærmiljøanlegg og kulturminner
- Satsing på estetisk gode løsninger, blant annet gjennom estetiske retningslinjer i kommuneplanens arealdel
- Planlegge for et godt gang- og sykkelvegtilbud
- Satsing på aksene Brekstad-Botngård gjennom utbedring av dagens FV710, utbygging av gang-sykkelveger og tilrettelegging for bedre kollektivtilbud
- Planlegging i sjø og strandsone baserer seg på arealarbeidet fra «Kysten er klar»

Dette er sentrale føringer for arbeidet både med kommuneplanens arealdel og områdeplan for Brekstad.

### 3.0 OVERORDNET PLANGREP

Som en følge av utbyggingen på ØHF og veksten som følger av denne, er det ved denne rulleringen av arealdelen spesiell fokus på:

- boligareal
- næringsareal
- støy
- landbruk

#### 3.1 Boligareal

Kommunens strategiske valg om å skape et attraktivt bosted med bolyst for en økende befolkning har stor betydning for kommuneplanens arealdel. Målsettingen er en befolkningsvekst på 35 %.

Overordnet plangrep for å legge til rette for dette er:

- Satsing på Kystbyen Brekstad. Her utarbeides det egen områdeplan. Gjennom den skal det planlegges for et attraktivt og konsentrert sentrum med inntil 1.000 boenheter.
- Legge til rette for et variert botilbud i Ørland kommune med muligheter for boområder også utenfor Brekstad sentrum. Særlig for de støyberørte må det legges til rette for tilgang på boligtomter.

Det legges ikke opp til spredt boligbygging i LNF-områdene. I de delene av gjeldende kommuneplanens arealdel hvor det er åpnet for dette i dag, ønskes bebyggelsen nå styrt til boligklynger/-felt i stedet. De få tilfellene hvor det er ønske om spredt bebyggelse behandles som dispensasjonssaker.

#### 3.2 Næringsareal

Kommunens strategiske valg om kreativ og fremtidsrettet næringslivssatsing har stor betydning for kommuneplanens arealdel. Kommunen ønsker å legge til rette for et godt og variert tilbud med næringsareal.

ABC-prinsippet legges til grunn for å styre rett virksomhet til rett plass.

#### 3.3 Støy

Som følge av etablering av kampflybase på Ørland, vil kommunen få et nytt støybilde som krever ekstra fokus på gjeldende regelverk og retningslinjer og anvendelse av disse i forbindelse med plan- og byggesaker.

Støy fra flyaktiviteten på ØHF er førende for kommunens planlegging. Hovedgrepet er å ikke planlegge ny støyømfintlig virksomhet eller bebyggelse innenfor støysonene. Det legges inn hensynssoner for støy. Disse knyttes det bestemmelser og/eller retningslinjer til.

### 3.4 Landbruk

Regulering av ØHF medfører omdisponering av store areal med verdifull dyrka mark. Som landbrukskommune er Ørland kommune opptatt av å ta vare på matproduserende areal. Det er et overordnet grep i kommuneplanens arealdel å omdisponere minst mulig dyrka mark. Det er også en målsetting å bidra til langsiktige grenser mellom bebygde områder og landbruksområder.

Gjennom revisjon av kommuneplanen i 2016 ønsker kommunen å styrke et aktivt landbruket i rød støysone og legge til rette for omdisponering av areal til dyrka jord.

## 4.0 FORSLAG TIL LØSNINGER

### 4.1 Boligbygging

#### 4.1.1 Dimensjonering

Det dimensjoneres for en befolkningsvekst på 35 %, noe som betyr ca 2000 nye innbyggere (jf planstrategi). I Norge bor det i snitt 2,2 personer/bolig. 2000 nye innbyggere gir dermed et behov for 909 nye boliger i planperioden. I en planperiode på 12 år gir dette behov for bygging av 75 boliger pr år.

En viktig del av dette bildet er at kommunen må kunne tilby de støyberørte som godtar tilbud om innløsning, nye tomter.

Det er en klar målsetting at mye av boligbyggingen skal skje på Brekstad som fortetting/omforming. Gjennom områdeplan for Brekstad har kommunen et ambisiøst mål om å legge til rette for 900 boenheter i sentrum. Parallelløpdraget for Kystbyen Brekstad viste at det er mulig. En overveiende del av dette vil naturligvis være leiligheter. Siden fortetting og omforming er relativt utfordrende og tidkrevende prosesser, vil det ta tid å hente ut potensialet i Brekstad sentrum.

Det er også en klar målsetting å legge til rette for et variert botilbud med muligheter for boområder utenfor Brekstad sentrum. Her er det et betydelig potensial i planavklarte, ubebygde boligområder (se under).

Planavklarte, ubebygde boligområder:	
- Kommunale områder, byggeklare	51 daa
- Private områder, byggeklare	58 daa
- Kommunale områder, regulert, ikke byggeklare	99 daa
- Private områder, regulert, ikke byggeklare	331 daa
- Kommunale områder i arealdel, ikke regulert	65 daa
- Private områder i arealdel, ikke regulert	37 daa
<b>Totalt</b>	<b>641 daa</b>

Oversikten viser at det er en god del planavklarte områder til boligformål i kommunen. Det er en utfordring å gjøre flere av disse områdene byggeklare.

For å legge til rette for et variert boligtilbud, både geografisk og mht type boliger, foreslår kommunen også nye boligområder (se 4.1.2).

Sammen med potensialet i Brekstad sentrum og i planavklarte, ubebygde boligområder, vil Ørland kommune være godt rustet med areal til boligformål. Dette er viktig for en kommune med en ambisiøs målsetting om 35 % befolkningsvekst. Det er også viktig å ha et godt tilbud med boligarealer siden kommunen planlegger med stor usikkerhet. Hvor stor blir befolkningsveksten? Hvilke preferanser har både gamle og nye innbyggere? I tillegg til denne usikkerheten kan utbyggingen av ØHF være starten på en kraftsamling i flyvåpenet som det har skjedd i de andre våpengrenene. Det kan bety at enda flere funksjoner og personell i flyvåpenet vil flyttes til Ørlandet på sikt.

Kommunen må ha en planmessig beredskap for en slik mulig utvikling og tenke langsiktig, også ut over planperioden.

#### 4.1.2 Nye boligområder

Det har kommet mange innspill til nye boligområder. I alt 67 innspill på til sammen 2306 daa.. De er vurdert ut fra følgende kriterier:

- Politiske føringer (vedtak planprogram + parallelloppdrag)
- Satsing på Brekstad
- Boligområder også utenfor Brekstad
- Variert tilbud (geografisk+ type bolig)
- Attraktive tomter
- Støy
- Nærhet skole/barnhage
- Store tomter for støyberørte
- Dyrka mark
- Unngå konflikt med grønne interesser
  - Friluftsområder
  - Biologisk mangfold
- Kulturminner
- Kommunal infrastruktur

Kriteriene er ikke rangert, men vern av dyrka mark har likevel veid tungt i vurderingene. Det har gjort at mange innspill som i all hovedsak ligger på dyrka mark, ikke er videreført i planforslaget.

Til høringsforslaget ble det gitt en rekke innsigelser. Det har medført at noen områder er tatt ut av planen mens andre er redusert.

**Følgende nye boligområder er vedtatt (nr i parentes henviser til områdenes nummer i katalog over innspill):**

**B02 (63), B03 (64), B04 (68), B05 (67), B06 (11), B07 (76), B08 (80), B10 (70), B11 (44), B12 (40/45), B13 (78), B14 (75), B15 (25), B17 (52), B18 (77), B19 (3), B21 (21), B22 (1), B23 (12), B24 (60), B29 (49), B31 (47),**

Opplysninger om det enkelte område fremgår av katalog over innspill til kommuneplanens arealdel. Her fremgår også konsekvenser og eventuelle konflikter med sektorinteresser.

De nye boligområdene utgjør til sammen 766 daa.

#### *4.1.3 Utnyttingsgrad*

Utnyttingsgrad for nye boligområder vil variere fra tett bebyggelse i sentrale områder til tradisjonelle eneboligtomter og større tomter mer perifert. Det er en klar politisk føring at man skal legge til rette for større tomter for støyberørte.

De høyeste kravene til utnyttingsgrad vil være i Brekstad sentrum. Disse fastsettes gjennom områdeplan for Brekstad.

For de fleste andre boligområdene mener kommunen det er hensiktsmessig at utnyttingsgrad fastsettes gjennom reguleringsplan. Da vil man ha bedre oversikt over topografi og andre forhold som påvirker hvor stor del av byggeområdet som faktisk kan bebygges. I noen områder ønsker man også at det legges til rette for større tomter for støyberørte.

For noen sentralt beliggende boligområder nært Brekstad og Opphaug, og for områder som ligger på dyrka mark, er det hensiktsmessig med krav om en høyere arealutnytting. Her vil det kreves minimum 2 boenheter/daa. For to områder kreves det minimum 3 boenheter/daa.. Dette går fram av planbestemmelsene.

Utnyttingsgraden angis som minimumskrav. Dermed åpnes det for å vurdere en høyere arealutnytting i områder hvor det av ulike grunner kan være aktuelt.

#### *4.1.4 Spredt boligbygging*

Det legges ikke opp til spredt bolig- eller fritidsbebyggelse i LNF-områdene. De få tilfellene hvor det er ønske om spredt bebyggelse, behandles som dispensasjonssaker. Det er utarbeidet retningslinjer til formålet. I de delene av gjeldene kommuneplanens arealdel hvor det er åpnet for spredt boligbygging i dag, ønskes bebyggelsen styrt til boligklynger i stedet.

#### *4.1.5 Boligtomter for støyberørte*

Det er en klar politisk føring at det skal legges til rette boligtomter for støyberørte. Gjennom å legge ut så mye boligareal som det foreslås, mener vi langt på vei å ha imøtekommet dette.

Det aller meste av de nye boligområdene er private forslag. Kommunen kan ikke kreve at disse skal forbeholdes støyberørte med mindre kommunen inngår avtale om kjøp. Gjennom

å legge ut såpass store areal til boligformål, bør det være likevel være godt med boligtomter å velge imellom for de støyberørte som velger å flytte.

Det er også vanskelig å vite hvilke preferanser de som takker ja til tilbud om innløsning har med hensyn til ny bolig. Det løses gjennom at det legges ut boligareal som vil kunne gi ulik type utbygging. Fra tett bebyggelse med leiligheter til større tomter for eneboliger mer perifert. Så det vil bli et variert tilbud.

For å ivareta de støyberørte, må vi også regne med en god del enkeltsaker. Av retningslinjene til LNF-områdene (se planbestemmelser) går det fram at hensynet til eiere av eiendommer som blir innløst av Forsvarsbygg som følge av kampflybasen, skal tillegges stor vekt i forbindelse med søknad om fradeling av tomter i LNF-områder. Her vil kommunen strekke seg langt så fremt det ikke kommer i konflikt med særskilt viktige sektorinteresser.

#### 4.2 Næringsareal

Det er viktig med god tilgang på næringsareal av ulike typer i en kommune hvor det planlegges for en betydelig vekst. Det forventes at noen virksomheter ønsker å lokalisere seg nær ØHF.

**Følgende nye næringsområder foreslås (nr i parentes referer til katalog over innspill til arealdelen):**

**N1 (91), N2 (92) og N3 (78)**

Reguleringsplaner utarbeides parallelt for Brekstad Vestre og Ulsetmyra. I tillegg legges det ut næringsareal gjennom revisjon av reguleringsplan for Uthaug havn og i Brekstadbukta gjennom områdeplan for Brekstad. De to sistnevnte vil også løse kommunens behov for deponering av masser.

Samlet utgjør de nye næringsområdene ca 208 daa.. Brekstad Vestre og Ulsetmyra er meget viktige for Ørland kommune. Nærmere opplysninger om de to områdene fremgår av katalog over innspill til kommuneplanens arealdel. Spesielt Ulsetmyra ligger gunstig til for virksomheter som ønsker å etablere seg nært ØHF.

Til sammen vil disse områdene utgjøre et godt tilbud for etablering av ny næringsvirksomhet.

For å lokalisere rett virksomhet på rett plass legges ABC-prinsippet til grunn (se under). Det er viktig at arealkrevende industri og næring lokaliseres utenfor Brekstad sentrum. I sentrum ønskes omforming og fortetting.

Det vil bidra til gode løsninger både med tanke på transport og arealbruk.

Type lokalitet	Tilgjengelighet til kollektivtransport	Type virksomhet	Arealbehov for virksomhet
A	God	Mange ansatte, ikke avhengig av bil (for eksempel kontorer, utdannings- og helseinstitusjoner).	Lite arealbehov/ arealeffektivt
B	Middels	Middels avhengig av bil (for eksempel lettere industri, salg og service).	Middels arealbehov
C	Ingen tilknytning til kollektivtransport	Avhengig av bilbruk, relativt få ansatte (for eksempel industri, lager-, engros- og transportfirmaer)	Arealkrevende

A-lokalitet: Brekstad sentrum

B-lokaliteter: Næringsområdet ved Brekstadbukta, Brekstad Vestre

C-lokaliteter: Ulsetmyra, Uthaug havn

### 4.3 Landbruksareal

Ørland kommune forvalter store areal med verdifull dyrka mark. Reguleringsplan for ØHF fører til omdisponering av mye dyrka mark, noe som er meget utfordrende. Kommunen har en restriktiv holdning til omdisponering av dyrka mark i revisjonen av kommuneplanens arealdel.

Det har kommet mange innspill på nye boligområder på dyrka mark. Disse er i stor grad ikke videreført i planforslaget.

Til høringsforslaget ble det også reist innsigelser til noen områder med bakgrunn i jordvern.

Det gjør at planen nå fører til omdisponering av 128 dekar dyrka mark til andre formål.

Ved revisjon av kommuneplanen er det et ønske om å legge til rette for omdisponering av areal til dyrka mark i rød støysone, i de tilfeller der boliger blir innløst og revet.

#### 4.4 Masseuttak/Steinbrudd

Det har kommet en rekke innspill på områder for steinbrudd. Disse er knyttet opp mot behovet for masser i forbindelse med utbyggingen på ØHF.

M1 på Skimmelsberget tas ikke inn i kommuneplanens arealdel. Ved behov for større masseuttak i planperioden kan det fremmes reguleringsplan for området. I forbindelse med utarbeidelse av reguleringsplan for området skal det gjennomføres vurderinger av alternative uttaksområder, og det skal foretas avveininger av bruks- og verneinteressene, jfr. protokoll fra mekling mellom Fylkesmannen og kommunen.

Forsvarsbygg går videre med regulering av steinbruddet i Lerberen (M2). Her er det aktuelt å ta ned «skalken» som står igjen etter tidligere steinbrudd. Etter uttak kan dette bli et attraktivt boligområde. I tillegg vurderes et område inne på basen som aktuelt for uttak av steinmasser. Det er også aktuelt å bruke masser fra Ottersbo.

Flere av innspillene er ikke aktuelle ut fra Forsvarets behov og er konfliktfylte ut fra sektorinteresser. De videreføres ikke i planforslaget. Begrunnelse går fram av katalog over innspill til arealdelen.

#### 4.5 Bestemmelsesområder

For å styre utviklingen i rød støysone er det opprettet to typer bestemmelsesområder innenfor dette arealet.

##### ***4.5.1 Miljøkvalitet, estetikk, natur, landskap i LNF-områder innenfor rød støysone***

Bestemmelsene er avgrenset til LNF-områder innenfor rød støysone. Målet er å hindre en tilfeldig bruk av arealet når boliger og annen støyømfintlig bebyggelse får tilbud om innløsning. Aktivt landbruk er et viktig virkemiddel for å styrke miljøkvalitet, estetikk, natur og landskap.

##### ***4.5.2 Bevaring av eksisterende regionale verdifulle bygninger og annet kulturmiljø innenfor rød støysone.***

Innenfor rød støysoner vil en rekke verneverdige bygninger bli berørt ved innløsning av bofunksjon. Det er gjennomført en vurdering av hvordan historisk bebyggelse i rød støysone på Ørland bør forvaltes videre.

Den bevaringsverdige bebyggelsen i rød støysone deles inn i to hovedkategorier. Den første er regionalt viktige kulturmiljøer. Disse bygningsmiljøene skal i utgangspunktet ikke rives eller flyttes. Den andre kategorien er bevaringsverdige bygninger og gårder av lokal verdi. Bestemmelsene er knyttet til områder med regionalt viktige kulturmiljøer.

## 4.6 Hensynssoner

Det er lagt inn en rekke hensynssoner i planen. Dette er områder hvor det er spesielle hensyn som skal ivaretas. Til hensynssonene er det knyttet retningslinjer eller bestemmelser.

### 4.6.1 Hensynssone støy

Som følge av etablering av kampflybase på Ørland, vil kommunen få et nytt støybilde som krever ekstra fokus på gjeldende regelverk og retningslinjer og anvendelse av disse i forbindelse med plan- og byggesaker.

Støykart med tilhørende retningslinjer som temakart til gjeldende arealplan for 2004, er ikke lenger anvendelig ut fra ny situasjon med jagerfly F 35.

Med bakgrunn i dette vil håndtering av byggesaker måtte håndteres etter T 1442 - retningslinje for behandling av støy i arealplanlegging, og det til en hver tid mest aktuelle støykart.

T 1442 er selv en retningslinje som blant annet angir krav til både innendørs og utendørs støynivåer og anbefalinger med hensyn til håndtering av avvik. Den angir også når bygge- eller plansaker krever støyfaglig utredning. Retningslinjen er til dels grov og gir muligheter for skjønn. Behovet for å snevre noe inn for å ha enklere kjøreregler synes derfor å gjøre seg gjeldende. Slik vil retningslinjen bidra til å forenkle arbeidet for utbyggere og for kommunen som saksbehandler.

T 1442 bærer preg av å være tilpasset støy fra kilder med mer konstant støybelastning, eks vegtrafikkstøy og støy fra sivile flyplasser. Dette medfører bl.a. at krav til støynivå på uteplasser bør ses i lys av denne faktiske situasjon. Det vil samtidig ofte være vanskelig å oppnå støyskjermede uteplasser uten for eksempel innglassing i flere områder rundt kampflybasen. Ved eventuelt krav om innglassing, reises også spørsmålet om dette er i konflikt med plan- og bygningslovens krav om kvalitet på uteplass og hvilke hensyn som bør veie tyngst.

Til kommuneplanens arealdel lages det bestemmelser og retningslinjer om hva som er tillatt innenfor de ulike sonene.

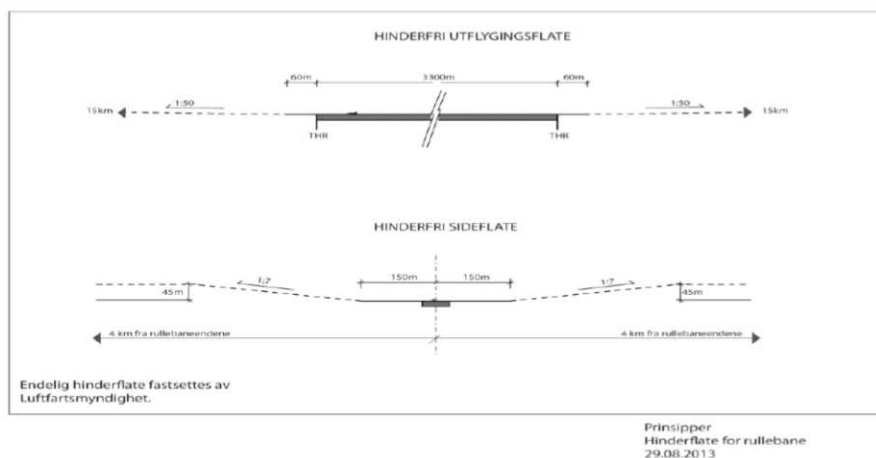
### 4.6.2 Andre hensynssoner Forsvaret

Forsvarets aktivitet og bebyggelse i tilknytning til ØHF gjør at det må legges inn flere hensynssoner:

*Hensynssone sikring (hinderflater):* I denne sonen er det restriksjoner for å skape sikre flyoperative forhold. Det medfører krav til hinderfrie flater. Det vises til *Reguleringsplan for ØHF, planbeskrivelse med konsekvensutredning, tilleggsnotat nr 09 om restriksjonssoner, datert 29.04.2014.*

De hinderfrie flatene er absolutte i inn- og utflyvningssonene, og ingen hindre tillates å bryte planet. Hindre som bryter andre deler av flaten vurderes og kan tillates med merking dersom dette gir tilfredsstillende sikkerhet. De hinderfrie flatene skal også sikre sirkling rundt flyplassen.

Restriksjonene knyttet til denne hensynssonen, fremgår av planbestemmelsene.



Figur: Prinsipper for fastsettelse av flyoperative hinderflater (jf reguleringsplan for ØHF, planbeskrivelse med konsekvensutredning, tilleggsnotat nr 09 om restriksjonssoner, datert 29.04.2014).

Forsvaret tar sikte på å starte arbeidet med en fullstendig restriksjonsplan for Ørland i løpet av 2014. Den skal vise de høydebegrensninger og andre rådighetsinnskrenkninger som er nødvendige i og omkring lufthavnområdet med hensyn til bebyggelse, master og ledninger etc..

*Faresone eksplosjonsrisiko:* Denne legges rundt nytt amo-lager for ØHF og lager med eksplosiver i Djupdalen og Kalvå i Bjugn. Restriksjonssonen for sistnevnte strekker seg inn i Ørland kommune. Her er det bestemmelser om hvilke bygninger og anlegg som ikke tillates ut fra sikkerhetshensyn.

*Hensynssone bevaring kulturmiljø:* Denne legges inn for å sikre bevaringsverdige bygninger og anlegg i Forsvaret. Det gjelder Austrått fort, Brekstad tankanlegg og verneområdet for Lørbern.

*Hensynssoner militær virksomhet:* Legges inn for å ivareta Forsvarets skyte- og øvingsfelt i sjø. Sivile interesser som farled, fiske og friluftsliv kan bruke områdene når det ikke er forsvarsaktivitet der. Aktivitetene må rette seg etter anvisning fra Forsvaret.

#### *4.6.3 Hensynssone Kulturmiljø og kulturlandskap i rød støysone*

Innenfor rød støysone står en rekke gårdstun i fare for å bli revet. Det som en følge av at Forsvarsbygg som utgangspunkt ønsker å rive bebyggelse som innløses grunnet støy. Kommunen mener en slik løsning vil være meget uheldig av mange grunner. For de enkelte berørte gårdbruker vil en riving oppleves svært dramatisk.

Å rive gårdstun vil også ha store, negative landskapsmessige konsekvenser. Den spredte gårdsbebyggelsen på Ørlandet er meget viktig som landskapselement/kulturmiljø i jordbrukets kulturlandskap. Betydningen forsterkes av det flate landskapet som gjør at gårdsbebyggelsen blir visuelt veldig synlig.

Kommunen ønsker gjennom denne hensynssonen å signalisere en klar holdning om at gårdsbebyggelsen ikke bør rives, men bli stående selv om den ikke kan bebos permanent. Det bør søkes fornuftige løsninger i dialogen mellom Forsvarsbygg og grunneierne som gjør at bebyggelsen kan bli stående. De konkrete løsningene er et privatrettslig forhold som ikke kan løses gjennom kommuneplanens arealdel.

For bevaringsverdige bygninger og gårder av lokal verdi er det knyttet retningslinjer. Dersom det ikke er mulig med bruk der de står i dag bør det legges til rette for at bygningene kan flyttes utenfor rød støysone.

#### *4.6.4 Hensynssone Kulturmiljø og kulturlandskap - Austrått herregårdslandskap*

Eksisterende hensynssone kulturmiljø for gårdsnummer 82, gamle Austrått herregård, videreføres. Til hensynssonen er det knyttet retningslinjer for forvaltningen av området. Kommunen og Ørland kultursenter skal arbeide videre med å utvikle en egen veileder for forvaltning av dette landskapet.

Begrunnelsen for hensynssonen er at Austråttområdet er Ørlandets viktigste rekreasjonsområde og kulturhistoriske opplevelsessone. Herregårdsbygningen og det omkringliggende kulturlandskapet er blant Norges viktigste kulturmiljøer. Dette er kommunens udiskutabelt største attraksjon for turister.

Disse verdiene må ligge til grunn for den videre utviklingen av området. Skal vi lykkes med å ivareta både landskapets reiselivspotensial og tillate mer vekst innenfor bolig- og annen næring, må den videre utviklingen skje etter en plan. Grensesettingen mellom boligutbygging, næringsutvikling som krever inngrep i landskapet og ivaretagelse av den unike ressursen som herregårdslandskapet er, må nedfelles i et mer fast veiledningsdokument enn det som eksisterer i dag.

Ørland kultursenter har nå startet opp et utviklingsprosjekt som skal registrere herregårdskulturens spor i landskapet. Målet med registreringsprosjektet er å gjøre tilgjengelig alle de særegne historiske sporene som forsvant med herregårdskulturen på 1870-tallet. For å fremme folkehelse og skape større bevissthet om egen historie ønsker

man derfor å gjøre kulturhistorien leselig og sanselig i hele arealet som en gang var Austrått herregård.

På gamle Austrått herregård eksisterer det i dag både industri og store boligområder. Det er all grunn til å tro at det også i framtiden vil komme mer av både bolig og næring innenfor denne sonen. Ottersbo er for eksempel en av kommunens største byggefelt og ligger inne på herregården. En forvaltning av gårdsnummer 82 må hensynta både behovet for boligutbygging og næringsutvikling samtidig som det må ivareta de viktigste opplevelsesverdiene i landskapet. Det er per i dag for eksempel mulig å bygge ut flere hundre boliger på Ottersbo uten at disse er synlige fra kjerneområdene rundt herregården. Dette gjelder også for andre deler av Austråtteiendommen. Det er allikevel viktig at det settes opp regler for hvor denne utbyggingen skal skje så man skaper forutsigbarhet for grunneiere og næringsaktører som ønsker å investere i området og ivaretar opplevelsesverdiene i landskapet. Man skal ikke stanse utviklingen på gårdsnummer 82, men lede den til de sonene av arealet hvor de kan få spillerom uten å ødelegge de kulturhistoriske verdiene i herregårdslandskapet.

#### *4.6.5 Hensynssone Kulturmiljø - Fiskevær Uthaug*

Det foreslås opprettet en hensynssone kulturmiljø på Uthaug. Hensynsonen omfatter område for sentrumsformål i arealdelen. Til hensynssonen er det knyttet retningslinjer for forvaltningen av området.

Begrunnelsen for hensynssonen er å ta vare på kulturmiljøet rundt Uthaugs historie som fiskevær (se vedlegg for nærmere beskrivelse av stedets kulturhistorie og kulturmiljø). Uthaugsgården ble i sin tid utvidet til en herskabelig væreiergård og tomter ble lagt ut for strandsittere langs stranden. Konsentrasjonen av disse danner fortsatt det som i dag kalles Sjøgata. I tillegg til dette lå det spredt strandsitterbebyggelse langs den nåværende Havneveien og langs stranda fra Skarbukta til det fortsatt eksisterende strandsittermiljøet på Nesset.

Uthaug som fiskevær utviklet seg til et konsentrert landsbypreget miljø fram til de tidlige etterkrigsårene da havna, strandsitterhusene, butikken, postkontoret, fiskemottaket og de øvrige tomtene på stedet ble solgt fra væreiergården. Siden har Uthaug utviklet seg som et regulært tettsted i Ørland. På tross av at fiskeværet gikk i oppløsning som eiendom, er fortsatt dette kulturmiljøet veldig godt bevart. Uthaug er en av landets best bevarte fiskevær da de fleste bygningsmiljøene som knyttet seg til fiskeværet særegne driftsform er intakt.

Disse verdiene må ligge til grunn for den videre utviklingen av området. Bygninger og strukturer innenfor hensynssonen som er eldre enn 1945 bør derfor underlegges en ekstra skjønnsvurdering i tilfelle søknader om rivning eller ombygging. For å kunne utvikle en mer spesifikk veileder som er tydeligere på kulturverdiene bør det gjennomføres en registrering av kulturminner innenfor den definerte hensynssonen.

#### **4.6.6 Hensynssone båndlegging - automatisk fredete kulturminner**

Det foreslås en hensynssone som viser automatisk fredete kulturminner. Dette er kulturminner som man uansett må ta hensyn til. Til hensynssonen er det knyttet bestemmelser for forvaltningen av kulturminnene.

#### **4.6.7 Hensynssone båndlegging - forskriftsfredete kulturminner**

Det foreslås en hensynssone som viser forskriftsfredete kulturminner. Dette er kulturminner som man uansett må ta hensyn til. Til hensynssonen er det knyttet bestemmelser for forvaltningen av kulturminnene.

#### **4.6.8 Hensynssone bevaring av kulturmiljø**

Det foreslås en hensynssone som viser kulturminner medtatt i verneklasse 1 i utkast til statlig landsverneplan. Til hensynssonen er det knyttet retningslinjer for forvaltningen av kulturminnene.

### **4.7 Sjøarealene**

Ved planlegging av sjøområdene er det tatt utgangspunkt i interkommunal kystsoneplan. Den lokale medvirkningsprosessen og dialog med sektormyndigheter har medført at det er gjort enkelte endringer og nye prioriteringer. Dette gjelder primært prioritering av viktige bløtbunnsområder rundt øygruppen Grandholmene-Juldagan med Kjeungen hvor det er flere overlappende interesser bl.a. vilt (fugl særskilt), friluft, fisk, landskap og kulturmiljø (Kjeungen). Kommunen er en RAMSAR-kommune, og ønsker dermed å ivareta og sikre funksjonsområder som må ses i sammenheng med fredningsområdene.

Videre har kommunen valgt å videreføre hensynssone landskap /kulturmiljø rundt Austråttborgen ut i sjø samtidig som man har unntatt akvakultur fra formålet. Dette er samtidig nasjonal laksefjord der oppdrettsanlegg for matfisk ikke er tillatt.

Ut fra Forsvarets behov for *skyte- og øvingsfelt i sjø*, er det klare restriksjoner knyttet til det aller meste av kommunens sjøareal. Det kan ikke etableres faste anlegg som akvakultur og sivil aktivitet må rette seg etter anvisning fra Forsvaret.

#### 4.8 Vindmøller

Til tidligere kommuneplans arealdel 2004-2012 som siste gang ble revidert i november 2004, ble det utarbeidet kommunedelplaner og temakart vindmøller (datert 7.1.2005) med tilhørende kriterier for etablering av småskala vindkraftverk. Det har i senere år vært henvendelser om å føre opp nye vindmøller.

Nye føringer fra Luftoperativt inspektorat (LOI) sier at eventuelle turbiner må plasseres mer enn 25 km fra ØHF (jf. planbeskrivelse for reguleringsplan ØHF, pkt. 4.5.3). Det gjør det uaktuelt å legge til rette for nye vindmøller gjennom kommuneplanens arealdel. Temakart vindmøller (datert 7.1.2005) videreføres ikke.

### 5.0 KONSEKVENsutREDNING AV PLANFORSLAGET

I følge plan- og bygningsloven §4-2 annet ledd, er det krav om konsekvensutredning av kommuneplanens arealdel. Konsekvensutredningen skal beskrive virkninger for miljø og samfunn av alle nye områder for utbygging og vesentlig endret arealbruk i eksisterende byggeområder.

#### 5.1 Virkninger av de enkelte utbyggingsområdene

Konsekvensene av de enkelt foreslåtte utbyggingsområder går fram av katalog over innspill til arealdelen (se vedlegg). Konsekvensene er vurdert på et overordnet nivå. Av katalogen går det også fram at det er vurdert en rekke alternative områder som ikke er tatt med i planforslaget.

#### 5.2 Samlede virkninger av planforslaget

De samlede virkningene av planforslaget vurderes ut fra arealformål og noen sentrale tema.

##### 5.2.1 Arealformål

###### Boligområder

Samlet foreslås det store areal til boligformål gjennom arealdelen. Dette ut fra vedtatte målsettinger om å skape et attraktivt bosted med bolyst for en økende befolkning. I tillegg til satsing på Kystbyen Brekstad, er det lagt opp til å styrke bosetting i kommunen forøvrig. Boligområdene i Kleivan, Døsvika, Røstadhaugan, Ottersbo og på Opphaug, bygger opp under barneskolen på Opphaug.

De foreslåtte boligområdene kommer i liten grad i konflikt med støy, naturmangfold, kulturminner, kulturlandskap eller andre verneinteresser. Landbruksinteresser utfordres i noen av områdene. Forholdet til dyrka mark har veid tungt i kommunens vurderinger og prioriteringer. For noen av områdene må forholdet til verneinteresser avklares gjennom arbeid med reguleringsplan.

*Alternativvurderinger:* Som det går fram av katalog over innspill, er det vurdert en rekke alternative boligområder. Mange innspill videreføres ikke i planforslaget. Begrunnelsen går fram av katalogen.

### Næringsareal

Det legges ut relativt store og verdifulle områder til næringsformål gjennom arealdelen. Dette ut fra vedtatt målsetting om aktiv næringslivssatsing.

Spesielt Brekstad Vestre og Ulsetmyra er svært viktige områder for kommunen. Ulsetmyra har god beliggenhet nær ØHF. For en kommune som forventer betydelig vekst, er det viktig med god tilgang på næringsareal av ulike typer.

De foreslåtte næringsområdene kommer i liten grad i konflikt med støy, landbruksinteresser, naturmangfold, kulturminner, kulturlandskap eller andre verneinteresser. Gjennom reguleringsplaner som utarbeides parallelt for Brekstad Vestre og Ulsetmyra, vil konsekvenser opp mot ulike interesser vurderes nærmere.

For å lokalisere rett virksomhet på rett plass legges ABC-prinsippet til grunn. Det vil bidra til gode løsninger både med tanke på transport og arealbruk.

*Alternativvurderinger:* Det er utfordrende å finne nye næringsareal på Ørlandet med god beliggenhet da man fort kommer i konflikt med verneinteresser. Spesielt dyrka mark og strandsoner. Områdene på Brekstad Vestre og Ulsetmyra har en god lokalisering og er ikke i vesentlig konflikt med verneinteresser. Brekstad Vestre berører noe dyrka mark, men det meste er allerede omdisponert. Ulsetmyra ligger på dyrkbar mark, men det er mye bedre enn å omdisponere dyrka mark til formålet. De to områdene grenser delvis opp mot dyrka mark. På Ørlandet er det så å si umulig å finne utbyggingsareal som ikke gjør det.

Et alternativ til de to næringsområdene kunne ha vært mer utfylling i strandsonen som i Brekstadbukta eller annen plass. Det er heller ikke noe godt alternativ. Gjennom arbeidet med områdeplan for Brekstad, arbeides det med en avgrensning av utfyllingen i Brekstadbukta. Den bør være et kompromiss mellom behov for næringsareal, behov for å legge til rette for et attraktivt friluftsområde for befolkningen på Brekstad og å ta vare på et verdifullt område for sjøfugl. Det er heller ikke ønskelig å lokalisere typisk C-virksomheter (industri og annen arealkrevende virksomhet) i Brekstadbukta. Ulsetmyra er mer egnet for det.

### LNF

Det aller meste av kommunens areal er naturlig nok LNF-områder. LNF-områdene er rendyrket som LNF-områder. Det er ikke åpnet for hverken spredt bolig- eller fritidsbebyggelse. Det er lagt ut tilstrekkelig med boligområder som erstatter behovet for spredt bygging. De få sakene hvor det er ønske om dette, tas heller som dispensasjonssaker. Det er utarbeidet retningslinjer for formålet.

### Hensynssone Austrått

Hensynssone kulturmiljø for gårdsnummer 82, gamle Austrått herregård, videreføres.

Konsekvensen av denne sonen er ikke forbud mot annen aktivitet. Sonen er et uttrykk for at det er viktig å ivareta verdiene knyttet til det nasjonalt viktige kulturmiljøet rundt Austrått. Det gis retningslinjer som sier noe om hvordan annen aktivitet bør ta hensyn til og tilpasse seg disse verdiene. Disse legges til grunn for forvaltningen av området. Kommunen og Ørland kultursenter skal arbeide videre med å utvikle en egen veileder for forvaltning av dette landskapet.

#### Hensynssoner Forsvaret

Det foreslås ulike hensynssoner for å ivareta forsvarsinteresser.

Konsekvensene av disse sonene kan være forbud mot annen aktivitet. Til *hensynssone fare (eksplosjonsrisiko)* er det klare restriksjoner på hvilke bygninger og anlegg som ikke tillates ut fra sikkerhetshensyn.

Til *hensynssoner militær virksomhet (skyte- og øvingsfelt i sjø)* er det også klare restriksjoner. Det kan ikke etableres faste anlegg som akvakultur og sivil aktivitet må rette seg etter anvisning fra Forsvaret. Dette gjelder det aller meste av kommunens sjøareal.

#### Sjøområdene

Planen sikrer de viktigste natur-, friluft- og fiskeområder etter grundig gjennomgang av temakart og etter samråd. Områder for akvakultur er sterkt redusert ut fra Forsvarets behov for skyte- og øvingsfelt. Kommunen har sine største naturverdier i sjø, bl.a. gjennom både nasjonale - og internasjonalt vernede våtmarksområder. Viktige landskapsverdier er prioritert og ivaretatt bl.a. rundt Austrått og utenfor Hoøya/Uthaug.

### 5.2.2 Sentrale tema

#### Støy

Støybildet som følger av etablering av ny kampflybase er godt dokumentert og redegjort for gjennom støysonkart og konsekvensutredninger som følger reguleringsplan for ØHF. Støysonene innarbeides som hensynssoner i arealdelen med tilhørende bestemmelser og retningslinjer.

Planbestemmelsene følger i all hovedsak anbefalingene i T 1442 med tilhørende veiledning. Dette gjelder både mht. hva som tillates i tiltak i støysonene og krav til dokumentasjon. Planlagte boligområder ligger i all hovedsak utenfor støysonene, men man har enkelte områder i nedre del av gul sone - et område med forholdsvis lav støybelastning.

Planforslaget vurderes samlet sett å ivareta hensynet til støybelastning på en forsvarlig måte

Som følge av etablering av kampflybasen vil mange huseiere og gårdsbruk få tilbud om innløsning. Dette gir kommunen en stor utfordring mht å kunne sikre tomteareal til alle

som må flytte. Denne konsekvensen er søkt ivaretatt ved å legge ut varierte og tilstrekkelig boligområder. Alle med eiendom i forventet sone for innløsning bor i dag i landlige omgivelser. Det vil derfor være en del som ikke ønsker å etablere seg i boligfelt. Det er vanskelig for kommunen å løse dette gjennom områder for spredt boligbygging da man er lite kjent med preferansene, og fordi kravene til kartfesting av tomter i LNF områder med spredt boligbygging er såpass strenge. En har derfor valg å lage en retningslinje til dispensasjonssøknader der hensynet til støyberørte skal tillegges vekt ved dispensasjonsvurdering.

### *Dyrka mark*

I forbindelse med etableringen av ØHF omdisponeres det store arealer med verdifull dyrka mark. Det er alvorlig for de berørte gårdbrukerne, men også for Ørland kommune. Som landbrukskommune har Ørland kommune en aktiv holdning til jordvern. Ut fra dette har ivaretagelse av verdifull dyrka mark vært sentralt i arbeidet med kommuneplanens arealdel.

Som det går fram av katalog over innspill til arealdelen, er det foreslått en rekke boligområder på dyrka mark (over 1000 daa). Disse er i stor grad ikke tatt med i planforslaget. I tillegg har kommunen etterstrebet å etablere langsiktige, klare grenser mellom bebyggelse og landbruksområder gjennom foreslåtte utbyggingsområder. Fortetting og høyere arealutnyttelse er sentrale grep ved utviklingen av kystbyen Brekstad. Det vil bidra til redusert press mot verdifull dyrka mark.

Til høringsforslaget ble det også reist innsigelser til noen områder med bakgrunn i jordvern.

Det gjør at planen nå fører til omdisponering av 128 dekar dyrka mark til andre formål.

Samlet sett er det tatt klare jordverngrep i planforslaget.

### *Verdifulle landskap og kulturmiljøer*

Landskapet på Ørlandet er spesielt. Gjennom vurdering av enkeltområder har man søkt å sikre kvaliteter i landskapet.

For det spesielle kulturmiljøet rundt Austrått videreføres hensynssonen rundt området. Det er utarbeidet retningslinjer som skal bidra til å ivareta verdiene i området.

For å ivareta kulturmiljøet knyttet til Uthaug's historie som fiskevær, er det opprettet en hensynssone. Det er utarbeidet retningslinjer som skal bidra til å ivareta verdiene i området.

Samlet sett er det tatt klare grep for å sikre kulturmiljø og landskapet.

### *Naturmangfold*

Gjennom vurdering av enkeltområder har man søkt å ivareta hensynet til naturmangfoldet. Det er få områder hvor det er en potensiell konflikt med naturmangfold. For disse kreves det både nærmere kartlegging og vurdering gjennom regulering av områdene.

Samlet sett tas det klare grep for å sikre naturmangfoldet.

Når det gjelder kunnskapsgrunnlaget mht naturmangfold, er det gjort mange kartlegginger og registreringer i Ørland på ulike nivå. Mye er samlet i naturbasen, rapport "biologisk mangfold i Ørland kommune" av NIJOS 2002 "naturtypekartlegging i Ørland" av Miljørevisjon AS, 2012-2013 (ikke ferdigstilt) og en mengde enkeltrapporter som i stor grad er brukt som grunnlagsinformasjon for overnevnte baser og kartlegginger.

Ørland kommune har hatt dialog med både Fylkesmannen og ansvarlige for de nevnte rapporter mht å få et bilde av dekningsgraden av de kartlegginger som er gjort.

Ørland kommune er liten, fastlandsdelen er forholdsvis oversiktlig og mye av kommunens arealer er godt undersøkt. Dette gjelder spesielt sjø- og strandområdene. Gjennom kartlegging utført av Miljøfaglig utredning AS må også Storfosna/Kråkvåg vurderes å ha meget høy dekningsgrad mht naturtyper.

Men kartleggingene for øvrig er som i andre kommuner ofte et ikke systematiske nok. Ingen av kartleggingene har total dekningsgrad, og en kan derfor ikke utelukke at det finnes andre viktige områder i kommunen.

For alle planlagte byggeområder må en derfor foreta en nærmere vurdering av verdiene i forbindelse med utarbeidelse av den enkelte reguleringsplan. Ved vurdering av behovet og nivået på ytterligere undersøkelser, bør kommunen eller utbygger kontakte de som har hatt sentrale kartleggingsoppdrag i kommunen.

De kartlegginger som er gjort er imidlertid et godt grunnlag for å gjennomføre oversiktsplanlegging, og det vil være mindre sannsynlig å finne naturmangfold med stor verdi i planlagte utbyggingsområder.

## Planbestemmelser

Bestemmelser og retningslinjer til kommuneplanens arealdel 2014-2026  
jfr. plan- og bygningsloven §§ 11-9 til 11-11

### PLANSAKSBEHANDLING:

Behandlet 1. gang i planutvalget: 12.06.2014

På høring til 12.09.14

Behandlet 2. gang i planutvalget: 23.10.2014

Vedtatt av Ørland kommunestyre: 13.11.2014

Revidert av Ørland kommunestyre: 10.05.2017

### **Dato: 19.11.14**

Revidert 10.05.2017 for oversendelse til KMD

Sist revidert 07.02.2018 i hht. Stadefesting hos Kommunal og moderniseringsdep.

## 0.0 GENERELLE BESTEMMELSER (plan- og bygningslovens § 11-9)

### 0.1 Forhold til eksisterende planer

Kommuneplanens arealdel erstatter kommuneplanens arealdel vedtatt av kommunestyret 25.11.2004.

Vedtatte reguleringsplaner og bebyggelsesplaner skal fortsatt gjelde og ved eventuell motstrid går de foran kommuneplanens arealdel med mindre annet er fastsatt i de øvrige bestemmelser til kommuneplanens arealdel

Dersom det er motstrid mellom formål og/eller bestemmelser i kommuneplanens arealdel og formål eller bestemmelser i følgende planer skal kommuneplanen gå foran:

PLANID	PLANNAVN
1621 1966 01	Hovde
1621 1966 02	Opphaug I
1621 1966 03	Uthaug I
1621 1968 01	Brekstadbukta Bruholmen
1621 1970 01	Uthaug I
1621 1971 01	Friluftsområde Austrått
1621 1981 02	Renovasjonsplass Kråka
1621 1983 02	Skoleområdet på Storfosna
1621 1985 02	Pelsdyrfarmanlegg på Karlsenget
1621 1989 02	Pelsdyrfarmanlegg på Vestmyran, Storfosna
1621 1991 01	Brekstad vestre, område nord – mot kirken
1621 1992 01	Uthaug sentrum
1621 1996 01	Skogly boligfelt
1621 2004 05	Bertelsvika
1621 2004 06	Hårberg skole
1621 2005 02	Ottersbo pukkverk
1621 2005 03	Del av Uthaug – steinuttak, område for forsvaret
1621 2006 04	Del av Uthaug havn
1621 2009 01	Del av Brekstad sentrum -Ungdomskole, idrettshall mm
1621 2011 02	Del av Uthaug havn
1621 2010 01	Hårberg skole

### 0.2 Plankrav (plan- og bygningslovens § 11-9 nr. 1)

I alle framtidige områder for bebyggelse og anlegg er det krav om regulering før tiltak jfr. plan- og bygningslovens § 1-6.

Mindre byggearbeider kan tillates etter ordinær behandling der de er i tråd med arealdel og gjeldende reguleringsplaner.

### 0.3 Innholdet i utbyggingsavtaler (plan- og bygningslovens § 11-9 nr. 2)

I forbindelse med plan- og byggetiltak kan kommunen kreve at det inngås utbyggingsavtale om fordeling av ansvar og kostnader for utbygging av nødvendig infrastruktur (jf. § 17-2, 1. ledd).

Kommunen kan til en hver tid pålegge utbygger å bekoste tiltak som står i rimelig forhold til utbyggingens art og omfang (jf. plan- og bygningslovens kap 18). Dette kan for eksempel være opparbeidelse av; gang og sykkelveg, infrastruktur i grunnen, turveger, skilting, belysning, støyskjermer og lignende.

Ved utforming av utbyggingsavtaler skal kommunens til enhver tid gjeldende prinsippvedtak for utbyggingsavtaler legges til grunn. jf. sak 14/32, vedtatt 14.03.2014:

- Utbyggingsavtaler kan benyttes i hele kommunen.
- Utbyggingsavtaler kan inneholde vilkår om gjennomføring av tiltak nedfelt i kommuneplanens arealdel, tematiske kommuneplaner, aktuell plan utbyggingen er hjemlet i og eventuell tilhørende konsekvensanalyse. Sannsynlig belastning en utbygging medfører kan dog alltid avbøtes gjennom en utbyggingsavtale. En utbyggingsavtale skal også tilpasses kommunens økonomiplan.
- Teknisk infrastruktur skal bygges ut i henhold til de standarder og den kapasitet kommunen krever.
- Utbygger skal dekke de feltinterne kostnader for utbygging av infrastruktur, og i tillegg en forholdsmessig del av øvrig infrastruktur som må opparbeides eller oppgraderes som følge av utbyggingen, eller som er nødvendig for å avbøte belastninger ved utbyggingen (vei, parkering, vann- og avløp, energi, grønnstruktur, felles byrom, gang- og turløyper, skiløyper mv.).
- Det samme gjelder grunnavståelse til offentlige anlegg som veger, gang-/sykkelveger, turveger og friområder. Oppregningen er ikke uttømmende. Kommunen kan kreve forkjøpsrett til markedspris inntil 20 % av boenhetene/boligene innenfor hele eller deler av det området utbyggingsavtalen gjelder.
- Utbyggingsavtalen kan inneholde bestemmelser om rekkefølge, dvs. krav om ferdigstillelse eller gjennomføring av tiltak før igangsetting.
- Rådmannen, eller den han bemyndiger, undertegner avtalene etter at den aktuelle plan er godkjent.

## 0.4 Krav til nærmere angitte løsninger på teknisk infrastruktur (plan- og bygningslovens §11-9 nr.3)

### **Vann- og avløp:**

Ved all planlegging og utbygging skal kommunens, til enhver tid gjeldende, VA-norm (vann- og avløp) legges til grunn. Det skal sikres areal til renovasjonsløsninger.

### **Generelt om vann- og avløpstilknytning:**

Det skal alltid søkes kommunen om tillatelse til påkobling på kommunalt vann- og avløpsanlegg. Kommunen skal anviser påkoblingspunkt på hovedledningen, gps-registrere tilknytningspunktet og legge det inn i eget VA-register.

### **Kommunalt vannverk:**

Ved utbygging skal bebyggelsen tilknyttes kommunal vannforsyning.

### **Kommunalt avløpsanlegg:**

Ved utbygging i følgende områder kreves tilkobling til offentlig vann- og avløpsledning: B\_02, 03, 04, 05, 07,10, 11, 12, 13, 14, 15, 18, 24, 29, 31, N\_01 og N\_02

Ved utbygging i område B08 skal tilknytning til kommunal avløp vurderes.

Kommunen kan kreve vann- og avløpsplan hvor det skal framgå hvordan vannforsyning, avløp og overvann skal løses. Det kan kreves felles plan for flere eiendommer som ligger i nær tilknytning til hverandre. Kommunen kan beslutte at godkjent VA-plan innebærer forhåndsgodkjennelse av tilkobling til kommunalt vann- og avløpsnett.

### **Private utslipp:**

Dersom kommunalt avløpsanlegg ikke er tilgjengelig skal det alltid søkes kommunen om privat utslippstillatelse, *jf. Forurensningsforskriftens kap. 12*

### **Vei:**

Ved all planlegging og utbygging skal kommunens til enhver tid gjeldende vei-norm legges til grunn. *Kommune kan kreve en helhetlig vei-plan som viser hvordan vei og tilliggende terreng samhandler og oppfylles krav i hht. vei-normen.*

*I ny bebyggelse bør vannbesparende anlegg vurderes. I områder med kommunal vanntilførsel tillates ikke basseng uten godkjent søknad.*

*Aktsomhetskart for arkeologiske kulturminner og retningslinjer for gravearbeider i Ørland kommune legges til grunn i saksbehandlingen.*

*Deler av bestemmelsene er gitt med utgangspunkt i gjeldende Standard abonnementsvilkår for vann- og avløp, tekniske- og administrative bestemmelser og Kommunal forskrift for vann- og avløpsgebyr. Øvrige regler og vilkår gitt i disse dokumenter gjelder i forbindelse med tilknytning til kommunale VA-anlegg.*

## 0.5 Byggegrenser og parkering (plan- og bygningslovens §11-9 nr.5)

I områder som ikke omfattes av reguleringsplan, gjelder følgende byggegrenser til veg:

Byggegrense til tidligere riksveg (fv710) er 50 m

Byggegrense til øvrige fylkesveger er 20 m

Byggegrense til kommunal veg er 15 m.

Ved krav til parkeringsplasser (i reguleringsplan), kan kommunen samtykke i at dette oppfylles ved at det legges fram dokumentasjon på kjøp av parkeringsareal på annen eiendom.

*Byggegrenser måles fra senterlinje veg, jf. vegloven*

*Bestemmelser for bygging nær offentlig vann- og avløpsanlegg skal følge regler i kommunens "Standard abonnementsvilkår for vann- og avløp, Administrative bestemmelser".*

## 0.6 Estetikk (plan- og bygningslovens §11-9 nr. 6)

Det som bygges skal ha høy estetisk og teknisk kvalitet, både i seg selv og i forhold til omgivelsene

*Estetisk kvalitet tar utgangspunkt i bygningens bruk, der man kan si at dess mer offentlig en bygning er dess mer ekspressiv tåles det at den er. Vanlige enkelbygninger bør innordne seg i sammenhengen og ta hensyn til omliggende bebyggelse og landskap. Dette gjelder både plassering, hovedform, materialbruk og håndverksmessig utførelse.*

*Ved tilbygg og istandsetting bør det tas hensyn til historiske verdier både i bygningene i seg selv og i omgivelsene. Verneverdige bygninger bør heller bygges til enn å bygges om.*

*Gårdsbebyggelse bør bygge opp om eksisterende tundannelser.*

*Ny bybebyggelse bør støtte opp eksisterende og planlagte byrom, gateløp og siktakser.*

*Det bør legges vekt på å skape gode, klare offentlige rom og fellesarealer med gode sol- og klimaforhold og hvor det føles trygt og hyggelig å oppholde seg.*

## **0.7 100-metersbeltet i strandsonen (plan- og bygningslovens §11-9 nr. 5)**

I 100-metersbeltet fra strandlinjen langs sjø er det forbudt med byggetiltak, med mindre annet fremgår av pkt 1.0. For eksisterende, bebygde tomter utlagt til byggeformål, gjelder byggegrense på 50 m. Forbudet gjelder ikke der annen byggegrense fremgår av reguleringsplan.

*Byggegrense på 50 m for eksisterende, bebygde tomter utlagt til byggeformål, er satt med bakgrunn i at disse eiendommene allerede i dag grenser ned til sjøen og har bebyggelse som ligger i tilsvarende avstand.*

## **0.8 Miljøkvalitet, estetikk, natur, landskap i LNF-områder innenfor rød støysone (plan- og bygningslovens §11-9 nr. 6)**

På LNF-områder er det ikke tillatt med midlertidige bygninger til annet enn landbruksrelatert virksomhet.

På LNF-områder tillates ikke utendørs lagring til annet enn stedbunden næring.

På LNF-områder tillates ikke ny bygg annet enn til styrking av landbruksrelatert virksomhet.

*Miljøkvalitet, estetikk, natur og landskapet i LNF området i rød støysone skal styrkes ved aktiv landbruksdrift. Innenfor området skal det legges til rette for tilbakeføring og nydyrking av areal til landbruksformål for å oppnå gode driftsmessige løsninger og et sammenhengende kulturlandskap.*

*Aktive gårdsbruk bør ha tilgjengelig bygning med bofunksjon med mulighet for opphold over flere døgn og sesongarbeid. Eksisterende bolig/fritidsbolig kan benyttes til dette formålet. Det tillates ikke midlertidig bygning for opphold over flere døgn.*

*Bestemmelsesområdet gjelder LNF-områder og har samme avgrensning som 7.1.2 Rød støysone 2 (øvrige deler av rød støysone) (H 210\_2)*

## 0.9 Bevaring av eksisterende regionale verdifulle bygninger og annet kulturmiljø innenfor rød støysone (plan- og bygningslovens §11-9 nr. 7)

Regionalt viktige bebyggelse har følgende bygningsnr: 183397427, 183397419, 183397354, 183397389, 183397397, 183397370, 183397311, 183397338, 183397303, 183397281, 183397273, 183397192, 183397206, 183397214, 183397958, 183397931, 183396579, 183396552, 183396587, 183396781, 183396803, 183396811, 183396862, 183396870, 183396854, 183396897, 183396900, 183396919, 183396986, 183396994, 183407201, 183406787, 183406795, 183406825, 183406833, 183406817, 183406957, 183393626, 183393596, 183428098, 183403001, 183403028, 183403060, 183403079, 183403087, 183403109, 183403125, 183403133, 183403141, 183403117, 183403192, 183403206, 183403184, 183403176, 183403168, 183428012, 183403265, 183403257, 183403354, 183403281, 183400304, 183400371, 183400363

Regionalt verdifulle bygninger i rød støysone skal bevares, og tillates ikke revet eller flyttet.

Tiltak på regionalt verdifulle bygninger i rød støysone skal planlegges i samråd med lokal (kommunen) og regional kulturminneforvaltning (fylkeskommunen).

Det kan ikke gjennomføres endringer på bevaringsverdige bygninger som hindrer formålet med bevaring. Ved tiltak som innebærer endring eller oppussing av fasade, skal husets takform, fasader, vinduer, dører og materialbruk opprettholdes eller tilbakeføres.

Bygninger kan på- og tilbygges så fremt dette ikke reduserer bygningens verneverdi. Eventuelle tilbygg må tilpasses eller underordnes den eksisterende bygningen med hensyn til plassering, utforming, størrelse og materialbruk.

*Bestemmelsesområdet er avmerket på plankartet med #1, #2, #3*

## 1.0 BEBYGGELSE OG ANLEGG (plan- og bygningslovens §11-7 nr. 1, §11-10)

### 1.1 Boligbebyggelse

#### Framtidig boligbebyggelse

Framtidig boligbebyggelse framgår av plankartet. Det stilles krav om detaljregulering i alle områder for framtidig boligbebyggelse – se generelle bestemmelser.

#### Utnyttingsgrad (plan- og bygningslovens § 11-9, pkt. 5)

For følgende områder kreves det minimum 2 boenheter/dekar:

B\_04, B\_10 og B\_18

For følgende områder kreves minimum 3 boenheter/dekar:

B\_15 og B\_29

*Beregningsgrunnlag er bruttoareal på tomta.*

#### Krav til enkeltområder

B\_06: Gjennom reguleringsplan må det sikres at ny bebyggelse plasseres slik at den underordnes eksisterende landskapsformasjoner.

B\_08: Som del av reguleringsplan må det gjennomføres ytterligere kartlegging av naturmangfoldet i området. Ny og eksisterende kunnskap må legges til grunn for avgrensning og utbygging av området.

B\_12: Eksisterende, eldre vegetasjon må kartlegges og ivaretas i plan på en måte som sikrer at mest mulig av den eldre vegetasjonen som rester av den gamle Austråttlunden bevares. Bebyggelsen må gis en material-, form- og fargebruk som er tilpasset eksisterende vegetasjon og som bidrar til at bebyggelsen underordner seg landskapstrekk og blir minst mulig eksponert.

B\_22: Som del av reguleringsplan må det gjennomføres en ytterligere kartlegging av naturmangfoldet i området. Ny og eksisterende kunnskap må legges til grunn for avgrensning og utbygging av området.

B\_24: Gjennom reguleringsplan må det sikres at eksisterende stitrasse mellom gapahuk og Andedamman blir sikret eventuelt justert. Det må også gjennomføres en kartlegging og sikring av eventuelle andre ønskede ferdelskorridorer av hensyn til friluftinteressene i området. Viltinteressene skal vies særskilt oppmerksomhet i planarbeidet. Adkomst til Forsvarets eiendom 78/40 må sikres gjennom reguleringsplan.

## 1.2 Fritidsbebyggelse

### Nåværende fritidsbebyggelse

Nåværende og framtidig fritidsbebyggelse framgår av plankartet. Det stilles krav om detaljregulering i alle områder for framtidig fritidsbebyggelse – se generelle bestemmelser.

På hver eiendom tillates kun en bruksenhet. Maks 3 bygg tillates per tomt. Anneks skal være underordnet fritidsboligen og ikke overstige 25m<sup>2</sup> BYA.

Bygninger skal ved plassering, utforming, farge- og materialbruk tilpasses eksisterende terreng og vegetasjon (jf. estetiske retningslinjer). Terrasser og verandaer skal tilpasses hovedbygningens størrelse og i størst mulig grad tilknyttes eksisterende terrengnivå. Tilknytning til terreng vurderes med henblikk på tomtas eksponering i forhold til omgivelsene. Det skal tas særlige hensyn i strandsonelandskap og områder med lite vegetasjon.

På enkeltstående tomter skal nye tilleggsbygg plasseres med akseptabel tilknytning til eksisterende hovedbygning. Dette vil være særskilt relevant for store tomter.

Samlet BYA for bebyggelse i 100-metersbeltet skal ikke overskride 90m<sup>2</sup>. I uregulert område tillates ikke utvidelser/tilbygg mot sjøsiden.

Terasser/verandaer kommer i tillegg, men skal ikke overskride 20m<sup>2</sup> og skal være sammenbygd med fritidsbolig. For fritidsboliger beliggende nærmere strandsonen enn 50 meter tillates ikke etablering av ny eller utvidelse av terrasse/veranda mot sjøsiden. Unntak er platting tilknyttet terreng på inntil 10m<sup>2</sup>, dog ikke nærmere strandsonen enn 15 meter.

*Terrasse/veranda er i denne sammenheng definert som konstruksjoner med høyde mindre enn 30 cm målt i forhold til gjennomsnittlig terrengnivå rundt terrassen.*

## 1.3 Sentrumsformål

### Framtidig sentrumsformål

Det skal utarbeides områdeplan for Brekstad sentrum

*Sentrumsformål innbefatter forretninger, tjenesteyting og boligbebyggelse, herunder nødvendige grøntareal til bebyggelsen.*

*Næringsvirksomhet bør lokaliseres i samsvar med målsetting om rett virksomhet på rett plass. Arbeids- og/eller besøksintensive virksomheter bør lokaliseres i områder med god tilgjengelighet for fotgjengere og god kollektivdekning, fortrinnsvis innenfor arealformålet sentrumsformål.*

#### **1.4 Råstoffutvinning**

##### Framtidig område for råstoffutvinning /Nåværende område for råstoffutvinning

Innenfor formålet kan det ikke etableres eller utvides område for råstoffutvinning eller skje fradeling til slikt formål, før området inngår i en reguleringsplan. Reguleringsplanen skal vise avgrensning av arealet for masseuttak. Uttaksvolumet skal vises og angis ved kotehøyde.

Reguleringsplanen skal omhandle en plan for istandsetting.

*M2 i Lerberen unntas fra rettsvirkning og vises som «utsatt virkning pga. innsigelse» i påvente av reguleringsplan.*

#### **1.5 Næringsbebyggelse**

##### Framtidig næringsbebyggelse

Det stilles krav om detaljregulering i alle områder for framtidig næringsbebyggelse – se generelle bestemmelser.

% BYA skal være minimum 30.

*Næringsvirksomhet bør lokaliseres i samsvar med målsetting om rett virksomhet på rett plass. Næringsområder med god tilgjengelighet for bil og dårlig kollektivtilgjengelighet tilrettelegges for lager, industri - og mindre besøksintensive virksomheter.*

## **2.0 SAMFERDSELSANLEGG OG TEKNISK INFRASTRUKTUR (plan- og bygningslovens §11-7 nr. 2 og §11-10)**

Nåværende områder for samferdselsanlegg og teknisk infrastruktur framgår av plankartet. Det stilles krav om detaljregulering i alle framtidige områder satt av til dette formålet, se generelle bestemmelser pkt. 1.0.

Byggegrense langs fylkesveg 710 er 50 meter.  
Byggegrense for øvrige fylkesveger er 20 meter.  
Byggegrense kommunale veg er 15 meter.

*Byggegrense måles fra senterlinje veg.*

## **3.0 GRØNNSTRUKTUR (plan- og bygningslovens §11-7 nr. 3 og §11-10)**

##### Naturområde

Vegetasjonsbeltet skal bevares. Felling av trær er ikke tillatt.

## 4.0 FORSVARET (plan- og bygningslovens §11-7 nr. 4 og §11-10)

Forsvarsformål fremgår av plankartet

## 5.0 Landbruks-, natur- og friluftsmål (plan- og bygningslovens §11-7 nr. 5 og §11-11)

### 5.1 LNF-område

I LNF-områder tillates kun nødvendig bebyggelse og tiltak tilknyttet stedbunden næring. Enkel tilrettelegging for friluftsliv er tillatt.

Private vindturbiner kan ikke etableres. Dette ut fra krav fra LOI (Luftoperativt inspektorat).

Ny landbruksbebyggelse skal, så langt det er driftsmessig forsvarlig, plasseres i tilknytning til eksisterende gårdstun og utformes i samsvar med lokale byggeskikk. Nye bygninger skal gis en god plassering i forhold til tun og landskapsbilde.

*I LNF-områder legges hensynet til landbruk, natur og allmenn rekreasjon til grunn for kommunens forvaltning.*

*Der det er nødvendig for å sikre og vedlikeholde bygninger og tun, kan bruksendring til annen virksomhet vurderes. Endringen må ikke være i konflikt med landbruksvirksomheten i området.*

*Det kan gis dispensasjon for spredt boligbygging der dette styrker eksisterende grendemiljø. Dette gjelder særskilt Storfosna som har store områder egnet for slik utbygging.*

*Spredt bebyggelse skal ikke være i konflikt med viktige landbruks-, natur-, vilt-, friluft-, kulturminne- eller kulturlandskapsinteresser. Trafikksikkerhet skal vektlegges spesielt ved lokalisering og adkomstløsning.*

*Hensynet for eiere av eiendommer som blir innløst av Forsvarsbygg som følge av kampflybasen skal tillegges stor vekt i forbindelse med søknad om fradeling av tomter i LNF-områder. Kommunen vil strekke seg langt såfremt fradeling ikke kommer i stor konflikt med særskilte viktige sektorinteresser. Gode agronomiske løsninger skal foretrekkes.*

*Veileder T- 1443 -Plan- og bygningsloven og Landbruk Pluss (Miljøverndepartementet og Landbruks- og matdepartementet), legges til grunn ved vurderinger av hva som hører inn under landbruksbegrepet.*

*Stedbunden næring er knyttet til bygninger, anlegg eller bruk som det av hensyn til driften av næringen er nødvendig å plassere på stedet. Annen næringsvirksomhet basert på utnyttelse av gårdens eget ressursgrunnlag vil også inngå i begrepet.*

32

*Vindturbiner: Nye føringer fra Luftoperativt inspektorat (LOI) sier at eventuelle turbiner må plasseres mer enn 25 km fra ØHF (jf. planbeskrivelse for reguleringsplan ØHF, pkt. 4.5.3).*

### **5.2 Eksisterende bebyggelse i LNF-område**

Mindre byggearbeid som påbygg og tilbygg til eksisterende bygninger, samt nye garasjer og uthus, på bebygd eiendom kan tillates etter ordinær søknad.

### **5.3 Tiltak i 100-metersbeltet i LNF-område**

Nødvendige tiltak med landbruksformål kan tillates etter ordinær søknad også i 100-metersbeltet langs sjøen, dersom de plasseres i forbindelse med eksisterende driftssenter på landbrukseiendom, og ikke kommer nærmere sjøen enn eksisterende bygninger og tiltak i tunet.

Tiltak som er nødvendig for landbruk, fiske, fangst, akvakultur og ferdsel til sjøs kan tillates.

## **6.0 BRUK OG VERN AV SJØ OG VASSDRAG, MED TILHØRENDE STRANDSONE (plan- og bygningslovens §11-7 nr. 6 og § 11-11)**

### **6.1 Bruk og vern av sjø og vassdrag med tilhørende strandsone.**

Sone FFFNF: Ferdsel, farled, fiske-, natur- og friluftsområder

Ved inngrep i sjø skal det dokumenteres hvordan tiltaket påvirker naturmangfoldet og allmennhetens ferdselsmuligheter på land og i sjø.

Hvis planene innebærer tiltak i sjø, må Vitenskapsmuseet, seksjon for arkeologi og kulturhistorie varsles, slik at det kan vurdere tiltaket med henblikk på undersjøiske kulturminner

Naturområde:

I naturområder skal det i vannoverflate, vannsøyle eller bunn ikke gjøres inngrep eller tillates bruk som kan forringe, skade eller ødelegge forekomsten av naturtypene.

Friluftsområde:

Tiltak som forringer friluftinteressene tillates ikke.

## 7.0 HENSYNSSONER (plan- og bygningslovens § 11-8, bokstav a - f, § 12-6)

### 7.1 Hensynssone støy (§11-8, tredje ledd, bokstav a)

#### 7.1.1 Rød støysoner 1 (maks støysoner MFNday $\geq$ 110 dB(A)) (H 210\_1)

I disse områdene tillates ikke oppføring av ny støyømfintlig bebyggelse (boliger, fritidsboliger, sykehus, pleieinstitusjoner, skoler eller barnehager)

Forbudet omfatter også bruksendring til slike formål og utvidelser som øker antall boenheter. Unntak gjelder bruksendring fra bolig til fritidsbolig.

For eksisterende boliger tillates gjenoppbygging etter brann og skade, om- og tilbygg uten plankrav så fremt ingen nye boenheter etableres. Kravene til innendørs støynivå jmfør T 1442 skal tilfredsstilles så langt dette er bygningsteknisk mulig innenfor et forsvarlig kost/nytte forhold.

Som del av søknad om tillatelse til tiltak, jf. PBL § 20-1 for oppføring av nybygg, skal det utarbeides støyfaglig utredning i samsvar med anbefalinger i T 1442. Tilsvarende gjelder tilbygg av rom med støyømfintlig bruksformål.

*Jamfør PBL § 21-3, 2.ledd skal Forsvarsbygg varsles som berørt interessent ved søknad om tiltak. Støyfaglig rapport skal være en del av grunnlagsmaterialet som oversendes i varselet.*

*Ved søknad om dispensasjon vil eventuelle endringer i støybildet over tid bli tillagt vekt. Likeså vil behov for bosted på gårdsbruk i drift bli tillagt vekt*

*Det kan være krevende både bygningsteknisk og kostnadmessig å tilfredsstillere kravene til innendørs støynivå i denne sonen. Ved søknad om dispensasjon fra kravet vil dette være et argument som skal vektas. Det bør ikke tillates høyere innendørsnivåer enn 35  $L_{pA,eq,24h}(dB)$  tilsvarende klasse D i NS 8175.*

### **7.1.2 Rød støysone 2 (øvrige deler av rød støysone) (H 210\_2)**

I disse områdene tillates ikke oppføring av ny støyømfintlig bebyggelse (boliger, fritidsboliger, sykehus, pleieinstitusjoner, skoler eller barnehager).

Forbudet omfatter også bruksendring til slike formål og utvidelser som øker antall boenheter. Unntak gjelder bruksendring fra bolig til fritidsbolig.

For eksisterende boliger tillates gjenoppbygging etter brann og skade, om- og tilbygg uten plankrav såfremt ingen nye boenheter etableres. Kravene til innendørs støynivå jamfør T 1442 skal tilfredsstilles.

Som del av søknad om tillatelse til tiltak jf. PBL § 20-1 for oppføring av nybygg skal det utarbeides støyfaglig utredning i samsvar med anbefalinger i T 1442. Tilsvarende gjelder tilbygg av rom med støyømfintlig bruksformål.

*Jamfør PBL § 21-3, 2. ledd skal Forsvarsbygg varsles som berørt interessent ved søknad om tiltak. Støyfaglig rapport skal være en del av grunnlagsmaterialet som oversendes i varselet.*

*Ved søknad om dispensasjon vil eventuelle endringer i støybildet over tid bli tillagt vekt. Likeså vil behov for bosted på gårdsbruk i drift bli tillagt vekt*

*Bruksendring fra ikke støyømfintlige bruksformål til rom for kortvarig fritidsutleie kan vurderes etter dispensasjonssøknad.*

*Omfang av støyfaglig utredning tilpasses det aktuelle tiltak.*

*I de områder hvor det er mulig å oppnå skjermingseffekt av bygning, skal rom med støyfølsomme bruksformål tilstrebes lagt mot stille side. Tilsvarende gjelder uteoppholdsareal, veid opp mot andre krav til kvalitet på uteplass jf. tekniske forskrifter.*

### **7.1.3 Gul støysone (H 220)**

I disse områdene tillates oppføring av ny støyømfintlig bebyggelse i henhold til avsatt arealbruksformål såfremt kravene til innendørs støynivå jf. retningslinje T-1442 tilfredsstilles.

Tilsvarende gjelder tilbygg, ombygging og bruksendringer til støyfølsomt bruksformål.

I områder med plankrav kreves støyfaglig utredning som del av reguleringsplan jf. T 1442.

*Ved fastsettelse av støykrav i reguleringsbestemmelsene skal eventuelle avvik fra støygrenser i T 1442 for uteplass og støy utenfor rom med støyfølsomt bruksformål vurderes ut fra retningslinje for behandling av dispensasjonssaker i gul støysone jf. nedenfor.*

Krav til dokumentasjon i enkeltsaker uten plankrav:

Nedre del av gul sone (Lden = 52-56 dB(A))

Sammen med byggesøknad skal foreligge en bekreftelse fra kompetente foretak på at innendørskravene i teknisk forskrift er tilfredsstilt, og hvilke eventuelle ekstratiltak som er prosjektert for å kunne overholde kravene.

*I denne sonen vil hus som bygges etter tekniske forskrifter normalt tilfredsstille krav til innendørs støynivå uten særskilte tiltak, evt. under gitte forutsetninger*

Støynivå utenfor rom med støyfølsomt bruksformål må synliggjøres. Det må foreligge bekreftelse på at grenseverdiene i T 1442 er tilfredsstilt, eventuelt begrunnelse for avvik.

Øvre del av gul sone (Lden = 57-62 dB(A))

Oppføring av nybygg, tilbygg, ombygging og bruksendring til støyfølsomme bruksformål krever støyfaglig utredning i samsvar med anbefalingene i T 1442.

*Jamfør PBL § 21-3, 2. ledd skal Forsvarsbygg varsles som berørt interessent ved søknad om tiltak. Støyfaglig rapport skal være en del av grunnlagsmaterialet som oversendes i varselet.*

Retningslinjer for vurdering av enkeltsaker, herunder dispensasjonssaker:

Nedre del av gul sone (Lden = 52-56 dB(A))

*Oppføring av ny støymfintlig bebyggelse kan normalt tillates. I de områder hvor det er mulig å oppnå skjermingseffekt av bygning, skal rom med støyfølsomme bruksformål tilstrebes lagt mot stille side. Ivaretagelse av støygrenser for uteplass vurderes mindre relevant jamfør støynivået i sonen og pga det spesielle støybildet man har ved en militær flyplass med normalt kun 2 flygeøkter per dag.*

Øvre del av gul sone (Lden = 57-62 dB(A))

*Oppføring av ny støymfintlig bebyggelse må vurderes i hvert enkelt tilfelle. Ved vurderingen vektlegges vurderingskriterier gitt i T 1442, pkt. 4.3.5. I tillegg vektlegges type formål, støynivå på den aktuelle tomt og hvorvidt tomta har andre, mer lokale støybelastninger som gjør den mindre egnet til formålet. Skole- og barnehagebygg frarådes. En skal også hensynta Forsvarets evt. fremtidige utvidelsesbehov i de tilfeller Forsvaret fraråder med bakgrunn i dette.*

*I de områder hvor det er mulig å oppnå skjermingseffekt av bygning, skal rom med støyfølsomme bruksformål legges mot stille side. Tilsvarende gjelder uteoppholdsareal, men da veid opp mot andre krav til kvalitet på uteplass, jf. tekniske forskrifter, og det spesielle støybildet man har ved en militær flyplass med normalt kun 2 flygeøkter per dag.*

## 7.2 Hensynssone sikring (hinderflater) (§11-8, tredje ledd, bokstav a) (H130)

Sonen viser område med hinderrestriksjoner.

Innenfor en avstand på 150 m fra rullebanens senterlinje må terrenget være flatt. Utenfor dette stiger et restriksjonsplan med en helning på 1:7 inntil en høyde på 45 m høyere enn rullebanen. Derfra er restriksjonsplanet flatt i en radius på 4 km fra rullebaneendene. Ingen bygg eller anlegg tillates å bryte restriksjonsplanet.

I lengderetningen må rullebanen være flat i hele rullebanens lengde + 60 m i hver ende. Herfra stiger restriksjonsplanet med en helning på 1:50 i en avstand på 15 km fra rullebanens endepunkt.

*Det vises til figur Prinsipper for fastsettelse av flyoperative hinderflater i planbeskrivelsen pkt 4.5.2.*

## 7.3 Hensynssone fare (§11-8, tredje ledd, bokstav a)

### 7.3.1 Faresone eksplosjonsrisiko (H350)

Sonene viser områder med eksplosjonsrisiko.

Hensynssonen er inndelt i 3 soner i økende avstand fra lager med eksplosiver. For de 3 sonene gjelder følgende bestemmelser:

Sone 1. Det tillates ikke etablering av bygninger, vei, bane, eller annen trafikklinje for offentlig ferdsel som ikke har tilknytning til virksomheten ved Forsvarets anlegg.

Sone 2. Det tillates ikke etablering av bolig- eller hyttebebyggelse eller annen form for bebyggelse som innebærer mulighet for permanent opphold.

Sone 3. Det tillates ikke etablering av boligblokkbebyggelse over tre etasjer, eller annen bebyggelse som gir mulighet for ansamling av et stort antall personer (sykehus, skoler, konsertarenaer, idrettsarenaer o.l.).

### 7.3.2 Høyspent (H370)

I faresone H370\_1 er det ikke tillatt å føre opp boliger, skoler, barnehager, institusjoner eller anlegg der det skal oppholde seg mennesker. Sonen er innmålt med yttergrense 30 meter fra ytterste tråd målt i horisontalplanet. Sonene fremstilles i eget kartvedlegg.

*Dersom det kommer søknader om tiltak i strid med dette, må det søkes om dispensasjon. Ved ønske om etablering av boliger, barnehager, skoler, lekeområder og andre rekreasjonsområder nærmere enn dette må det foretas en utredning av virkningene dersom det elektromagnetiske feltet ved gjennomsnittlig årlig strømbelastning overstiger 0,4  $\mu$ T. Utredningene må da foreslå avbøtende tiltak.*

I øvrige fareområder skal det ved oppføring av ny eller endring av eksisterende bebyggelse fremlegges beregning av strålingsnivå.

Det tillates ikke nye bolighus, skoler eller barnehager dersom strålingsnivået overskrider 0,4 µT.

Tilbygg til eksisterende bygninger skal så langt som mulig plasseres slik at de får minst mulig strålingsnivå.

#### **7.3.4 Militær virksomhet (H380)**

Sonene viser forsvarets skyte- og øvingsfelt. Disse fremstilles i eget kartvedlegg.

Det kan ikke aksepteres faste anlegg i sjø som akvakulturanlegg.

*Områdene kan fortsatt brukes til sivil aktivitet som farled, fiske og friluftsliv, men ikke samtidig med militær aktivitet. Sivil aktivitet må rette seg etter anvisning fra Forsvaret.*

#### **7.4 Hensynssone - særlig hensyn med angivelse av interesse (§ 11-8, tredje ledd, bokstav c)**

##### **7.4.1 Kulturmiljø og kulturlandskap i rød støysone (H570)**

*Sonen viser kulturhistorisk verdifull gårdsbebyggelse og særpreget miljø, herunder landskapsverdier som søkes bevart.*

*Gårdsbebyggelse som tilbys innløsning på grunn av støy, bør så langt som mulig bli stående av landskapsmessige/estetiske hensyn. Tilsvarende gjelder SEFRAK-registrerte bolig- og fritidshus som etter vurdering av kulturminnemyndigheten bør bevares. Det bør vurderes om boliger fortsatt kan brukes til ferieformål eller annen hensiktsmessig bruk.*

*Lokalt viktige bygninger har følgende bygningsnr: 183397486, 183396668, 183396676, 183396722, 183396730, 183397109, 183397095, 183397168, 183397141, 183407562, 183407554, 183407546, 183407473, 183403451, 183403427, 183403575, 183403613, 183403621, 183403648, 183400339, 183406868.*

*Bygninger som har lokal verneverdi skal ikke rives, men kan flyttes til områder utenfor rød støysone. Dersom husene ikke kan flyttes av bygningsteknisk årsaker eller innenfor et forsvarlig kost/nytte forhold, kan de omsøkes revet.*

*Tiltak på lokalt verdifulle eiendommer i rød støysone skal planlegges i samråd med antikvarisk myndighet.*

*Det kan ikke gjennomføres endringer på bevaringsverdige bygg som hindrer formålet om å ivareta kulturlandskapet.*

*Det skal tas hensyn til disse bygningenes kulturminneverdier ved endring eller oppussing av fasade. Ved tiltak som innebærer endring eller oppussing av fasade, skal husets takform, fasader, vinduer, dører og materialbruk opprettholdes eller tilbakeføres.*

*Bygningen kan på- og tilbygges såfremt dette ikke reduseres bygningens verneverdi. Eventuelle tilbygg må tilpasses eller underordnes den eksisterende bygningen med hensyn til plassering, utforming, størrelse og materialbruk.*

*Tiltak som vil påvirke kulturminner med stor verdi innenfor hensynssonen må omsøkes/forelegges kulturminneforvaltningen til godkjenning.*

*Sonen har samme avgrensning som 7.1.2 Rød støysone 2 (øvrige deler av rød støysone) (H 210\_2).*

#### **7.4.2 Kulturmiljø og kulturlandskap - Austrått herregårdslandskap (H550)**

*Sonen viser det historisk verdifulle kulturmiljøet rundt Austråttborgen.*

*Sonen angir område der kulturminne- og kulturlandskapsinteressene er dominerende og hvor hensynet til disse interessene skal vektlegges ved tiltak.*

*Tiltak som forringer kulturlandskapet og alle tilhørende fredete og bevaringsverdige kulturminner og historiske landskapsformer, skal ikke tillates.*

*Ved søknad eller planer om tiltak innenfor hensynssonen, skal det redegjøres for hvordan kulturmiljøet/landskapet er tenkt ivaretatt.*

*I reguleringsplanarbeidet for nye boligområder og forvaltning skal bevaringsinteressene tillegges stor vekt.*

*Det skal være høye krav til arkitektonisk utforming og tilpasning til kulturlandskap ved underordning. Høyde, takform og fargesetting er svært viktige elementer i denne tilpasningsprosessen. Siktkorridorer og siktakser er svært viktige verktøy til å utrede konsekvenser for de svært høye opplevelsesverdiene og at kulturhistoriske formidlingsverdier ikke forringes vesentlig.*

*Tiltak som vil påvirke kulturminner med stor verdi innenfor hensynssonen må omsøkes/forelegges kulturminneforvaltningen til godkjenning.*

#### **7.4.3 Kulturmiljø – Fiskevær Uthaug (H570\_6)**

*Sonen viser det historisk verdifulle kulturmiljøet knyttet til Uthaug historie som fiskevær.*

*Sonen angir område hvor hensynet til kulturminneinteressene skal vektlegges ved tiltak.*

*Ved søknad eller planer om tiltak innenfor hensynssonen, skal det redegjøres for hvordan kulturmiljøet er tenkt ivaretatt.*

*Bygninger og strukturer innenfor hensynssonen som er eldre enn 1945 bør underlegges en ekstra skjønnsvurdering i tilfelle søknader om rivning eller ombygging.*

*Tiltak som vil på virke kulturminner med stor verdi innenfor hensynssonen må omsøkes/forelegges kulturminneforvaltningen til godkjenning.*

## **7.5 Hensynssone håndlegging (§ 11-8 bokstav d)**

### **7.5.1 Automatisk fredete kulturminner (H730)**

Automatisk fredete kulturminner. Kulturminnet er fredet i medhold av kulturminneloven § 4. Det er ikke tillatt å sette i gang tiltak som er egnet til å skade, ødelegge, flytte, forandre, tildekke, skjule eller på annen måte utilbørlig skjemmer automatisk fredete kulturminner eller framkalle fare for at dette kan skje, uten særskilt tillatelse fra kulturminnemyndighetene.

*Tiltak som vil påvirke kulturminner med stor verdi innenfor hensynssonen må omsøkes/forelegges kulturminneforvaltningen til godkjenning.*

### **7.5.2 Forskriftsfredete kulturminner (H730)**

Forskriftsfredete bygninger/anlegg. Disse forvaltes i henhold til bestemmelsene i forskrift om fredning av forsvarsanlegg mv. og kulturminneloven. Dette gjelder Messerschmidthangarer (8 stk.) inne på flystasjonens område, Beltefyllingshus i Lerberen og Tankanlegg på Brekstad.

*Tiltak som vil påvirke kulturminner med stor verdi innenfor hensynssonen må omsøkes/forelegges kulturminneforvaltningen til godkjenning.*

## **7.6 Hensynssone bevaring av kulturmiljø (H 570) (§ 11-8 bokstav c)**

*Kulturminner medtatt i verneklasse 1 i utkast til statlig landsverneplan.*

*Tiltak som påvirker fredete og varslet fredete kulturminner innenfor hensynssonen skal forelegges kulturminneforvaltningen.*

## **7.7 Hensynssone – videreføring av gjeldende regulerings- og bebyggelsesplan (§11-8, bokstav f) (H910)**

Sone hvor eksisterende reguleringsplaner gjelder. Under kapittel 0.0 Generelle bestemmelser, er det opplistet planer som ikke medtas i denne bestemmelsen. Områdene fremstilles på eget kartvedlegg.

*Nummer/plan-ID på den enkelte reguleringsplan vises på plankartet. Disse er også listet opp i tabell bak i dette dokumentet.*

## ANDRE RETNINGSLINJER FOR SAKSBEHANDLING

### **Forhold som skal vurderes ved regulering eller utbygging:**

#### ROS-analyse

Ved utarbeidelse av reguleringsplaner skal det utarbeides risiko- og sårbarhetsanalyse (ROS). ROS-analysen skal danne grunnlag for reguleringsarbeidet.

ROS skal som minimum inneholde risiko- og sårbarhetsbetraktninger på følgende forhold/tema:

- fare for liv
- helsemessige konsekvenser
- miljøkonsekvenser (herunder konsekvenser for vann og vassdrag, biologisk mangfold, forurensning, landskap, kulturminner, kulturmiljø og friluftsliv)
- infrastruktur
- materielle verdier

ROS skal knyttes til arealet slik det er fra naturens side og forhold som kan oppstå som følge av planlagt utbygging.

Der ROS- analysen viser at sikkerheten ikke er tilfredsstillende, at det er områder innen planens avgrensning og / eller influensområde der tiltaket medfører redusert sikkerhet eller økt sårbarhet skal planen dokumentere avbøtende tiltak som gir akseptabel sikkerhet eller avvises.

#### Støy

Krav og retningslinjer for utredning og dokumentasjon i plan- og byggesaker framgår av bestemmelsenes pkt 7.1

#### Helsevurderinger

I alle reguleringsplaner skal de helsemessige konsekvensene av planforslaget beskrives. I planbeskrivelsen skal det gå klart fram hvordan forholdet til helse er ivaretatt i tiltaket/planen.

*Veileder Helse i plan med sjekklister skal legges til grunn i plan- og byggesaksbehandlingen.*

#### Kulturminner og kulturmiljø – krav til bevaring (plan- og bygningslovens §11-9 nr. 7)

Ved regulering skal det avklares om arkeologiske undersøkelser skal gjennomføres i forbindelse med reguleringsarbeidet samt være en del av beslutningsunderlaget.

Kulturminner og bygninger med antikvarisk og kulturhistorisk verdi skal ivaretas i forbindelse med plan- og byggesaker, grøftegraving og alle andre tiltak som kan medføre inngrep i eksisterende markoverflate. Ved søknader og planbehandling skal eksisterende og planlagte forhold dokumenteres.

*Riksantikvarens nasjonale kulturminnedatabase Askeladden <http://askeladden.ra.no/sok/>, sammen med Kulturminneprognosen, er en viktig del av beslutningsunderlaget i kommunens plan og byggesaksbehandling.*

#### Uteområde for lek og opphold

I alle byggeområder skal det ved regulering og utbygging redegjøres for hvordan områder for lek og opphold er ivaretatt

Områder for lek og opphold skal opparbeides samtidig med utbyggingen av områdene

#### Biologisk mangfold

I alle byggeområder skal det ved regulering og utbygging foreligge en vurdering av det biologiske mangfoldet i området. Vurderingen skal inngå i planbeskrivelsen.

Reguleringsplanen skal vise hvor og hvordan hensynet til biologisk mangfold er ivaretatt.

Jf. Lov om naturmangfold.

Med biologisk mangfold menes:

- prioriterte naturtyper
- prioriterte arter
- utvalgte naturtyper, jfr. Naturmangfoldloven
- miljøregistreringer i skog
- vilt

*Informasjon om biologisk mangfold er tilgjengelig via nettsiden til Artsdatabanken og Direktoratet for naturforvaltning. Noe informasjon er også tilgjengelig gjennom kommunens kartsystem.*

#### Tilrettelegging for alternativ energi

I alle utbyggingsområder skal alternative energiløsninger vurderes og det skal framgå av planbeskrivelsen, evt. søknad om tiltak hvordan energiforsyningen vil bli løst.

Med utbyggingsområder menes alle områder avsatt til bolig- og næringsbebyggelse.

## HENSYNSONE GJELDENE REGULERINGSPLAN

Detaljering jf. pbl. §11-8 bokstav f)

H910_01	1621199501	Munken hytteområde
H910_02	1621199401	Garten
H910_03	1621200702	Nikolinahaugen
H910_04	1621197901	Breivika boligområde
H910_05	1621201208	Del av Breivika - naustområde
H910_06	1621200705	Storslåttøya småbåthavn
H910_07	1621200707	Nordhavna
H910_08	1621201301	Gjelhaugen
H910_09	1621200903	Storbakken del av gbnr. 59/2
H910_10	1621200803	Ovehaugen
H910_11	1621198503	Stabbursholmen
H910_12	1621199502	Skoglund hytteområde Storfosna
H910_13	1621198902	Pelsdyrfarmanlegg Storfosna
H910_14	1621200703	Steinan, gbnr. 60/2
H910_15	1621200401	Solheimsmyran hytteområde
H910_16	1621200403	Prærieutsikten hytteområde
H910_17	1621198302	Skoleområde på Storfosna
H910_18	1621200405	Bertelsvika hytteområde
H910_19	1621200603	Tinnvika hytteutleie
H910_20	1621200801	Tinnvika steinuttak
H910_21	1621201002	Langtinden hytteområde
H910_22	1621200407	Dypmyr hytteområde
H910_23	1621200701	Haugen hyttefelt
H910_24	1621201403	Kilen hytteområde
H910_25	1621198504	Djupmyra boligområde
H910_26	1621200704	Storfosen 1 og 2
H910_27	1621200802	Tunnelforbindelse Garten - Storfosna
H910_28	1621198301	Synnøra næringsareal
H910_29	1621201305	Ørland flystasjon
H910_30	1621199202	Ørland Lufthavn
H910_31	1621201401	Ulsetmyra næringsområde
H910_32	1621201202	Hovde gbnr- 66/447
H910_33	1621201203	Hovde Sør
H910_34	1621201102	Del av Uthaug havn
H910_35	1621200402	Utstrand boligområde
H910_36	1621198102	Renovasjonsplass på Utstrand
H910_37	1621201001	Hårberg
H910_38	1621200807	Utvidelse av ørland kirkegård
H910_39	1621199103	Kirken - Tingvoll
H910_40	1621200901	Del av Brekstad sentrum

H910_41	1621199701	Reksterberg
H910_42	1621198304	Brekstadbukta Bruholmen
H910_43	1621201201	Yrjarsgate 33 og 35
H910_44	1621199102	Hovde I
H910_45	1621196601	Hovde I
H910_46	1621198702	Endring på del av hovde II
H910_47	1621200804	Del av Brekstad sør
H910_48	1621198901	Brekstad sør
H910_49	1621199101	Brekstad Vestre - (mot kirken)
H910_50	1621201204	Underhaugen I
H910_51	1621200001	Brekstad sentrum
H910_52	1621200201	Døsvik småbåthavn
H910_53	1621198303	Opphaug I
H910_54	1621198002	Røstadhaugen I
H910_55	1621201004	Røstadhaugen II
H910_56	1621200205	Rusasetvatnet
H910_57	1621198701	Eiendommen Bakken 81/25
H910_58	1621197602	Ottar Åstum - Skaret
H910_59	1621201205	Skogly boligfelt
H910_60	1621199901	Skoglund travbane
H910_61	1621200706	Austrått golfbane
H910_62	1621198001	Friluftsområde ved Austrått
H910_63	1621197601	Ottersbo I
H910_64	1621197801	Ottersbo II
H910_65	1621198104	_1 Ottersbo III-samleveg justert
H910_66	1621198104	Ottersbo III
H910_67	1621201101	Del av Ottersbo III - 5 boligtomter
H910_68	1621198104	Ottersbo III
H910_69	1621201302	Ottersbo pukkv - utvid området
H910_70	1621200501	Nordsjøhaugen hytteutleie
H910_71	1621198103	Hovde II
H910_72	1621200002	Vegforbindelse mellom Kråkvåg og Storfosna
H910_73	1621200101	Sankt Hans Holet skytebaneanlegg
H910_74	1621201402	Brekstad vestre næringsområde
H910_75	1621198601	Brekstad vestre (boligområde)
H910_76	1621200602	Opphaug Telestasjon
H910_77	1621199201	Uthaug sentrum
H910_78	1621200504	Lerbern Barnehage (futura)
H910_79	1621199002	Del av Lørbern (steinbruddet)
H910_80	1621200902	Del av Reksterberg II - Reksterfaret 3a og 3b
H910_81	1621197401	Opphaug sentrum
H910_82	1621200601	Storslåttøya
H910_83	1621198505	Brekstad Vestre
H910_84	1621198502	Pelsdyrfarmanlegg ved Karlsenet

## HENSYNSONE BÅNDLEGGING

Båndlegging jf. pbl. §11-8 bokstav d)

H720_1	Dyrefredningsområde Kråkvågsvaet
H720_2	Naturreservat Grandefjæra
H720_3	Dyrefredningsområde Innstrandfjæra
H720_4	Dyrefredningsområde Hovsfjæra
H720_5	Landskapsvernområde Austrått fort
H720_6	Landskapsvernområde Austrått borgparken
H730_1	Tankanlegg Brekstad
H730_2	Nøkkelhaugen
H730_3	Kjeungskjær fyr

## HENSYNSONE BEVARING

Angitt hensyn jf. pbl. §11-8 3.ledd bokstav c)

H570_1	Tinnen husmannsplass
H570_2	Buffersone rundt Nøkkelhaugen
H570_3	Kulturlandskap Ryggamyra
H570_4	Buffersone rundt Kjeungskjær fyr
H570_5	Buffersone rundt Kjeungskjær fyr
H570_6	Fiskevær Uthaug
H550	Austrått herregårdslandskap

## Opprettelse av hensynssone på gårdsnr. 82, matrikkelgården Austrått (ref. plankart hensynssone H550)

### Bakgrunn

Ørland kommune gjennomfører nå en revidering av kommuneplanens arealdel. Dette med bakgrunn i de samfunnsmessige endringene og befolkningsøkningen som kommer med anleggelsen av det norske luftforsvarets hovedbase på Ørland.

En naturlig konsekvens av basevedtaket er en økning i utbyggingssaker, både fra boligutbyggere, grunneiere og annet næringsliv. Samtidig blir store deler av Ørlandet påvirket av flystøy fra de nye kampflyene F35. Dette fører til begrensninger både på attraktive boligområder og friområder i støysonen, og mer press på de arealene på Ørlandet som ikke er støyutsatt.

### Behov

En god regel for forvaltning og næringsutvikling er at man ikke skal slå i hjel en resurs i forsøket på å skape en annen. Austråttområdet er Ørlandets viktigste rekreasjonsområde og kulturhistoriske opplevelsessone. Herregårdsbygningen og det omkringliggende kulturlandskapet er blant Norges viktigste kulturmiljøer. Dette er Ørlandets udiskutabelt største attraksjon for turister.

Ørland kultursenter har nå startet opp et utviklingsprosjekt som skal registrere og tilgjengeliggjøre herregårdskulturens spor i landskapet. Prosjektet kan betraktes som et incentiv for alle lokale aktører innenfor turisme og opplevelsesnæring og som et folkeopplysnings- og folkehelsefremmede tiltak for lokalbefolkningen. Skal vi lykkes med å ivareta både landskapets reiselivspotensiale og tillate mer vekst innenfor boligog annen næring, må den videre utviklingen skje etter en plan. Grensesettingen mellom boligutbygging, næringsutvikling som krever inngrep i landskapet og ivaretagelse av den unike resursen som herregårdslandskapet er, må nedfelles i et mer fast veiledningsdokument enn det som eksisterer i dag.

### Historikk

Ørland og Bjugn var fram til på 1870-tallet i hovedsak eid av godseierne på Austrått som er Norges eldste herregård med en historie som strekker seg tilbake til vikingetiden. Som kjerne i Austråttgodset lå selve herregården på over 10 000 mål. Dette området defineres i dag som gårdsnummer 82 eller matrikkelgården Austrått.

Etter at leilendingsgodset var solgt fra på 1870-tallet begynte en ytterligere oppstyking av selve herregården. Dette betød en oppdeling av en eiendom som trolig da hadde hatt uforandrede grenser i over 800 år. Dette pågikk til 1935 da Ørland kommune kjøpte den gjenværende delen av eiendommen som i dag utgjør ca 1500 mål. På denne eiendommen ligger de viktigste kulturhistoriske kjerneområdene på herregården, og omfatter blant annet grunnen som det store hageanlegget fra 1600-tallet lå, og alt areal hvor herregårdsmiljøet bygninger har stått fra vikingetiden og fram til i dag. I tillegg til dette eier kommunen jaktparken Austråttlunden og arealene mellom denne og herregården.

### **Utviklingsplanen for Austråttområdet**

Det arbeides nå med en plan for å kartlegge de særegne, kulturhistoriske sporene 1000 år med herregårdsdrift har etterlatt seg i landskapet. Dette prosjektet omhandler i første omgang en registrering av alle underfunksjonene på herregården som oppdrettsanlegg for gjedde, karper og karrus, herregårdsjegeren, herregårdens fiskere og deres hus og hytter, Norges eldste alléanlegg som gikk gjennom landskapet fram til på 1870-tallet, møllebrukene, enkesetet og mye mer. Dette er underfunksjoner som forteller om den spesielle driftsformen på en herregård og ligger i dag spredt på hele gårdsnummer 82.

Austrått herregård er i dag Ørlandets viktigste rekreasjons- og friområde med tyngdepunkt i Austråttlunden og Rusasetområdet. Det sistnevnte var herregårdens utmark med særegne underfunksjoner dokumentert tilbake til førreformatorisk tid. Målet med registreringsprosjektet er å tilgjengeliggjøre alle de særegne historiske sporene som forsvant med herregårdskulturen på 1870-tallet. For å fremme folkehelse og skape større bevissthet om egen historie ønsker vi derfor å gjøre kulturhistorien leselig og sanselig i hele arealet som en gang var Austrått herregård.

### **Anbefaling for vedtak og videre utvikling**

På gamle Austrått herregård eksisterer det i dag både industri og store boligområder. Det er all grunn til å tro at det også i framtiden vil komme mer av både bolig og næring innenfor denne sonen. Ottersbo er for eksempel en av Ørlandets største byggefelt og ligger inne på herregården. En forvaltning av gårdsnummer 82 må hensynta både behovet for boligutbygging og næringsutvikling samtidig som det må ivareta de viktigste opplevelsesverdiene i landskapet. Det er per i dag for eksempel mulig å bygge ut flere hundre boliger på Ottersbo uten at disse er synlige fra kjerneområdene rundt herregården. Dette gjelder også for andre deler av Austråtteiendommen. Det er allikevel viktig at det settes opp regler for hvor denne utbyggingen skal skje så man skaper forutsigbarhet for grunneiere og næringsaktører som ønsker å investere i området og ivaretar opplevelsesverdiene i landskapet. Man skal ikke stanse utviklingen på gårdsnummer 82, men lede den til de sonene av arealet hvor de kan få spillerom uten å ødelegge de kulturhistoriske verdiene i herregårdslandskapet.

Vi foreslår derfor at gårdsnummer 82, gamle Austrått herregård defineres som en egen hensynssone og at det utvikles en egen veileder for forvaltning av dette landskapet.

## **Uthaug – Fosens eneste fiskevær etter nordnorsk mønster (ref. plankart hensynsone H570\_6)**

*Beskrivelse av stedets kulturhistorie og kulturmiljø*

Ørland inneholder en rekke kulturmiljøer som er preget av drifts- og leveformer som ikke er like vanlig i det øvrige av Midt-Norge. Kommunens to herregårder Storfosen og Austrått ble drevet på en helt særegen måte og dette har etterlatt et vel av bygnings- og landskapsmessige spor i kjerneområdene rundt herregårdene. På samme måte finner man fortsatt rester av Ørlands eldre landsbystruktur fra før storskiftet i 1870-årene da godsieirveldet gikk i oppløsning og gårdene brøt ut av fellesskapet og ble spredt.

Oppløsningen av godsene etterlot seg også noen helt særegne kulturmiljøer og en av disse er fiskeværet Uthaug. Uthaug er en gammel gård på Ørland. Vest for tettstedet ligger Trøndelags største gravrøys fra bronsealderen, Nøkkelhaugen. Navnet er en omskriving av den eldre formen ”Miklahaugen” som betyr ”den store haugen.” Det er trolig dette kulturminnet som har gitt Uthaug sitt navn på samme måte som storhaugen ved Prix på Opphaug trolig er utgangspunkt for det stedsnavnet. Midt i Uthaug sentrum ligger også den tidligere husmannsplassen Kirkebakke som rommer tuftene av en middelalderkirke med gravplass. Vi har kun arkeologiske og stedsnavnskilder på denne kirken, men dens påviste eksistens og den enorme Nøkkelhaugen forteller oss at Uthaug har vært et knutepunkt på nordkysten av Ørland fra førkristen tid og i middelalderen.

I 1760 kjøpe Ålesunds største klippfiskeeksportør, Hans Holtermann, Austråttgodset. Allerede ti år etter begynte han å berede grunnen for arveutbetaling til sine store barneflokk. Dette gjorde han ved å stykke ut mindre gods fra det store Austråttgodset. Dette var en praksis som familien fortsatte med helt til eiendommen var redusert til selve Austrått hovedgård. I hele Ørland og Bjugn finnes det spor av denne oppstykingen i smågods. Gårder som Ervik, Mebostad, Balsnes, Høøya og Uthaug har eller har hatt store herskapsbygninger som forteller om deres kortvarige status som sentrum for et lite gods opprettet til en Holtermann-arving.

Uthaug ble stykket ut med en rekke leilendingsbruk til Hans Holtermanns sønn Anton Ulrik Holtermann i 1774. Det er trolig denne som har gitt navn til gården Ulriksborg og dette kan ha vært den første hovedgården i det lille godskomplekset. Senere ble sentrum for det lille godset flyttet til den nåværende Uthaugsgården og eiendommen ble utviklet til et regulært fiskevær etter mønster vi i dag mest kjenner fra Nord-Norge. Uthaugsgården ble utvidet til en herskkelig væreiergård og tomter ble lagt ut for strandsittere langs stranden. Konsentrasjonen av disse danner fortsatt det som i dag kalles Sjøgata og bukta utenfor denne var fram til 1920-tallet stedets havn. I tillegg til dette lå det spredt strandsitterbebyggelse langs den nåværende Havneveien og langs stranda fra Skarbukta til det fortsatt eksisterende strandsittermiljøet på Nesset.

Mellom 1912 og 1924 ble den nåværende Uthaug havn bygget av væreierfamilien. Dette ble da en av Trøndelags beste fiskerihavner. Uthaug som fiskevær utviklet seg til et konsentrert landsbypreget miljø fram til de tidlige etterkrigsårene da havna, strandsitterhusene, butikken, postkontoret, fiskemottaket og de øvrige tomtene på stedet ble solgt fra væreiergården. Siden har Uthaug utviklet seg som et regulært tettsted i Ørland. På tross av at fiskeværet gikk i oppløsning som eiendom er fortsatt dette kulturmiljøet veldig godt bevart. Uthaugsgården drives i dag som et museum med en av Norges best bevarte samlinger knyttet til et fiskeværs drift og en væreierfamilies levesett. Strandsittermiljøet på Uthaug og Nettet er bevart, men burde underlegges en større innsats for å veilede og inspirere eiere til å skjøtte husene etter antikvariske prinsipper. Bryggemiljøet i Uthaug havn er også velbevart på tross av at flere brygger har blitt revet de siste 30 årene for å gi plass for industri. Noen av bryggene som i dag vender mot Uthaug havn ble flyttet fra den eldre havna i 1920-årene, mens de fleste som den store Guldtweigbrygga ble bygget i mellomkrigstiden. Det er i dag vanskelig å se helheten i fiskeværet Uthaug da området mellom Uthaugsgården, Sjøgata og havna har blitt fortettet med boliger. På tross av dette er Uthaug en av landets best bevarte fiskevær, da de fleste bygningstiljøene som knyttet seg til fiskeværet særegne driftsform er intakt.


#### **Veileder for hensynssone kulturmiljø på Uthaug**

Kulturminner fra før 1537 som Nøkkelhaugen og middelalderarkeologien rundt kirkestedet er ivaretatt i lov om automatisk fredning av kulturminner og håndheves av riksantikvaren. Den viktigste delen av Uthaug's øvrige kulturmiljø er det som knytter seg til stedet særegne status som fiskevær fra slutten av 1700-tallet til utgangen av siste verdenskrig. Bygninger og strukturer innenfor hensynssonen som er eldre enn 1945 bør derfor underlegges en ekstra skjønnsvurdering i tilfelle søknader om rivning eller ombygging. For å kunne utvikle en mer spesifikk veileder som er tydeligere på kulturverdiene bør det gjennomføres en registrering av kulturminner innenfor den definerte hensynssonen.



Returneres til:  
**EVA FREDAGSVIK**  
**753 GARTEN**
**Fosen Sørenskriverembete Skjøte<sup>1)</sup>**  
 Reg. 18 JAN. 1999  
 Dagboknr. 210

Opplysningene i feltene 1-6 registreres i grunnboken

1. Eiendommen(e) <sup>2)</sup>						
Kommunenr./Kommunenavn	Gnr.	Bnr.	Festenr.	Seksjonsnr.	Ideell andel	
1621 ØYLAND KOMMUNE	61	149				
Overdragelsen gjelder bygg på festet grunn	<input checked="" type="checkbox"/> Nei	<input type="checkbox"/> Ja	Overdragelsen omfatter transport av festeretten	<input type="checkbox"/> Nei	<input type="checkbox"/> Ja	
Godkjenning fra bortfester er ikke nødvendig i h.t. tomtefesteloven § 32, 1. ledd nr. 5 eller avtale	<input checked="" type="checkbox"/> Nei	<input type="checkbox"/> Ja	Bortfester har godkjent overdragelsen og underskrevet i felt for underskrifter og bekreftelser	<input type="checkbox"/> Nei	<input type="checkbox"/> Ja	
Beskaffenhet						
<input type="checkbox"/> 1. Bebyggd <input checked="" type="checkbox"/> 2. Ubebyggd						
Bruk av grunn						
<input checked="" type="checkbox"/> B Bolig-eiendom	<input type="checkbox"/> F Fritids-eiendom	<input type="checkbox"/> V Forretning/kontor	<input type="checkbox"/> I Industri	<input type="checkbox"/> L Landbruk	<input type="checkbox"/> K Off. vei	<input type="checkbox"/> A Annet
Type bolig						
<input checked="" type="checkbox"/> FB Frittligg. enebolig	<input type="checkbox"/> TB Tomannsbolig	<input type="checkbox"/> RK Rekkehus/kjede	<input type="checkbox"/> BL Blokkleilighet	<input type="checkbox"/> AN Annet		
2. Kjøpesum						
Kr <u>4000,-</u>				Utløst til salg på det frie marked		
				<input type="checkbox"/> Ja <input checked="" type="checkbox"/> Nei		
Omsetningstype						
<input type="checkbox"/> 1 Fritt salg	<input type="checkbox"/> 2 Gave (helt eller delvis)	<input type="checkbox"/> 3 Ekspropriasjon	<input type="checkbox"/> 4 Tvangsauksjon	<input type="checkbox"/> 6 Skifteoppgjør	<input type="checkbox"/> 8 Annet	
Kjøpesummen er oppgjort på avtalt måte.						
3. Salgsverdi/avgiftsgrunnlag <sup>3)</sup>						
Kr <u>4000,-</u>						
4. Overdras fra						
Fødselsnr./Org.nr. (11/9 siffer) <sup>4)</sup>	Navn				Ideell andel	
<u>24.01.49</u>	<u>IVER HALVORSEN</u>					
 Doknr: 210 Tinglyst: 18.01.1999 Emb. 063 STATENS KARTVERK FAST EIENDOM						
5. Til						
Fødselsnr./Org.nr. (11/9 siffer) <sup>4)</sup>	Navn				Fast bosatt i Norge	Ideell andel
<u>24.09.67</u>	<u>EVA FREDAGSVIK</u>				<input checked="" type="checkbox"/> Ja <input type="checkbox"/> Nei	
6. Særskilte avtaler						
OBS! Her påføres kun opplysninger som skal og kan tinglyses						
EIENDOMMEN HAR VEIKETT HELT FRAM TIL FYKESVEIEN. GRUNNEIER HAR BRUKSRETT OG HOLDER VEIGRUNN. VEDLIKEHOLDET FORDELES MELLOM ALLE RETTIGHETSHAVERE, FRA HVER ENKELT SIN BOLIG OG HELT FRAM TIL FYKESVEIEN. GRUNNEIER HAR GJERDEPLIKT MED VEDLIKEHOLD. EIENDOMMEN HAR RETT TIL Å LEGGE KLOAKKLEDNING MED TIL SJØEN. EVA FREDAGSVIK ER EIER AV EIENDOMMEN VEIRETTEN BØRER GNR. 61. BNR. 4.						



## OVERSIKT OVER LØSØRE OG TILBEHØR TIL EIENDOMMEN

Oversikten er utarbeidet av Norges Eiendomsmeglerforbund, Eiendom Norge og Advokatforeningens Eiendomsmeglingsgruppe, og er gjeldende fra 1. januar 2020.

### Generelt

Lov om avhending av fast eiegdom (avhendingslova/avhl.) av 3. juli 1992 regulerer kjøper og selgers rettigheter og plikter ved overdragelse av fast eiendom og andeler i borettslag.

I henhold til avhl. § 3-4 skal eiendommen, når annet ikke er avtalt, overdras med innredninger og utstyr som etter lov, forskrift eller annet offentlig vedtak skal følge med. Det samme gjelder varig innredning og utstyr som enten er fastmontert eller er særskilt tilpasset bygningen, jf. avhl. § 3-5. Loven inneholder ingen detaljert oversikt over hva som omfattes av «innredning og utstyr», og over hva som skal regnes som «fastmontert eller særskilt tilpasset».

Partene kan fritt avtale hva som skal følge med eiendommen ved salg. Bransjens liste over løsøre og tilbehør som skal følge med eiendommen, er en del av avtalen mellom kjøper og selger dersom ikke annet er opplyst i salgsoppgaven, kjøper har tatt forbehold i bud eller avtale på annen måte er inngått. Der intet annet er avtalt, vil løsøre og tilbehør medfølge slik dette fremkommer av avhl. § 3-4 og § 3-5 og denne oversikt.

Produkter og installasjoner som medfølger overdras uten noen form for garantier, utover eventuell gjenværende leverandørgaranti.

Dersom det er noe i nedenstående liste som ikke finnes på eiendommen, vil det heller ikke medfølge.

- 1. HVITEVARER** medfølger der dette er spesielt angitt i salgsoppgaven.
- 2. HELDEKKENDE TEPPER** følger med uansett festemåte.
- 3. VARMEKILDER**, slik som ovner, kaminer, peiser, varmepumper og panelovner, følger med uansett festemåte. Frittstående biopeiser/varmeovner og terrassevarmere medfølger ikke. Det følger ikke med varmekilder i rom som ikke har vegg- eller fastmonterte varmekilder på visning.
- 4. TV, RADIO OG MUSIKKANLEGG.** TV-antennene og fellesanlegg for TV, herunder parabolantenne, og tuner/dekoder/tv-boks medfølger der dette eies av selger. Veggmontert TV/flatskjerm med tilhørende festeordning samt musikkanlegg følger ikke med (se også punkt 12).
- 5. BADEROMSINNREDNING/UTSTYR.** Badekar, dusjkabinett, dusjvegger, alle fastmonterte speil og hyller, fastmonterte glass- og håndkleholdere, herunder håndklevarmere samt baderomsinnredning, medfølger.
- 6. GARDEROBESKAP** medfølger, selv om disse er løse. Fastmonterte garderobehyller og knagger medfølger. Innredning i garderobeskap, for eksempel løse eller fastmonterte trådkurver, hyller, stenger og lignende, medfølger.

**7. KJØKKENINNREDNING** medfølger, herunder også åpne, fastmonterte hyller og løs eller fastmontert kjøkkenøy.

**8. MARKISER, PERSIENNER** og annen type innvendig og utvendig solskjerming, gardinoppheng, lamellgardiner og liftgardiner medfølger.

**9. AVTREKKSVENTILATORER** av alle slag, samt fastmonterte aircondition/ventilasjonsanlegg, medfølger.

**10. SENTRALSTØVSUGER** medfølger med komplett anlegg, herunder slange, munnstykke mm.

**11. LYSKILDER.** Kupler, lysstoffarmatur, fastmonterte "spotlights", oppheng og skinner med spotlights samt utelys og hagebelysning medfølger. Vegglamper, krokhengte lamper, lysekroner, prismelamper og lignende som er koblet til sukkerbit eller stikkontakt følger likevel ikke med.

**12. INSTALLERTE SMARTHUSLØSNINGER** med sentral som styrer lys, varme, lyd o.l., samt tilhørende trådløse enheter som brytere, sensorer, kameraer, integrerte høyttalere el. medfølger. Enkle lysstyringssystem f.eks. med en sentral som kun styrer lyspærer eller smartpærer montert i sokkel medfølger likevel ikke.

**13. UTVENDIGE SØPPELKASSER** og eventuelt holder/hus til disse medfølger.

**14. POSTKASSE** medfølger.

**15. UTENDØRS INNRETNINGER** slik som flaggstang, fastmontert tørkestativ, samt andre faste utearrangementer som f.eks. badestamp, boblekar/jacuzzi og liknende utendørs kar, lekestue, lekestativ, utepeis, fastmontert trommel til vannslange, medfølger. Guidekabel/avgrenskingskabel til robotgressklipper medfølger, men robotgressklipper og ladestasjon for denne medfølger ikke.

**16. FASTMONTERT VEGGLADER/LADESTASJON TIL EL-BIL** medfølger uavhengig av hvor laderen er montert.

**17. SOLCELLEANLEGG** med tilhørende teknisk infrastruktur medfølger.

**18. GASSBEHOLDER** til gasskomfyr og gasspeis medfølger.

**19. BRANNSTIGE, BRANNTAU, feiestige** og lignende medfølger der dette er påbudt. Løse stiger medfølger ikke.

**20. BRANNSLUKNINGSAPPARAT, BRANNSLANGE** og RØYKVARSLER medfølger der dette er påbudt. Det er eier og brukers plikt til å se til at utstyret forefinnes på enhver eiendom. Hvis annet ikke er uttrykkelig avtalt, skal dette derfor alltid følge med ved salg av eiendom.

**21. SAMTLIGE NØKLER** til eiendommen som selger er i besittelse av skal overleveres kjøper på overtakelsen, herunder nøkler til eventuelle boder, uthus, garasjeportåpner e.l. Låses boder, uthus e.l. med hengelås, skal lås og nøkler til disse medfølge.

**22. GARASJEHYLLER, bodhyller, lagringshyller** og oppheng til bildekk medfølger såfremt de er fastmontert.

Planter, busker og trær som er plantet på tomten, eller fastmonterte kasser og lignende er en del av eiendommen og medfølger i handelen.

# Trygghet for deg som boligkjøper



Rett skal være rett. For alle.

## Derfor bør du ha Boligkjøperforsikring:



1 av 4 finner feil etter overtakelse av ny bolig



Advokaten vet hvilke feil som gir krav mot selger



Vi tar saken, uten økonomisk risiko for deg



Advokathjelp er dyrt når du ikke har Boligkjøperforsikring

## Advokatforsikring for boligeiere inkluderer i tillegg:

- Samboeravtale og ektepakt
- Arveoppgjør, testament og fremtidsfullmakt
- Kjøp og håndverkertjenester
- Naboforhold og husleie
- ID-tyveri og nettkrenkelser
- Tilgang til viktige digitale kontrakter
- Husstandsdekning
- Opptil 2 mill. i tvistedekning

## Hva koster det?

Andelsbolig og aksjeleilighet	7 500 kr
Selveierleilighet og rekkehus	11 500 kr
Ene-, tomannsbolig og tomt	16 500 kr

Pris gjelder for 5 år.

Advokatforsikring for boligeiere kan bare tegnes samtidig med boligkjøperforsikringen, og koster kun kr 2 800 i tillegg per år.

Egenandel kr 4 000 påløper ved takst, tvist eller 10 timer advokatbistand, avhengig av hva som kommer først

Boligkjøperforsikring tegnes hos eiendomsmegler senest ved kontraktssignering og gir rett til advokathjelp inntil 5 år etter overtakelse. Forsikringen betales som del av oppgjøret ved boligkjøpet. Advokatforsikringen fornyes årlig ved faktura fra HELP.

Har du spørsmål? Kontakt HELP på 22 99 99 99 eller [post@help.no](mailto:post@help.no). Les mer på [help.no](http://help.no).

Ved kjøp av landbrukseieendom, herunder også småbruk, og annen kombinasjonseiendom, begrenser forsikringen seg til våningshuset (kundens primærbolig). Meglerforetaket mottar kr 4 200/5 200/5 500 i kostnadsgodtgjørelse, avhengig av boligtype, samt et tillegg på kr 1 000 ved salg av Advokatforsikring for boligeiere. Vi tar forbehold om pris- og vilkårsendringer. Hvis premien ikke er innbetalt ved overtakelse, vil avtalen bli kansellert. For fullstendig informasjon om dekning og vilkår, se [help.no](http://help.no).

# Notater

-----

-----

-----

-----

-----

-----

-----

-----

# Notater

---

---

---

---

---

---

---

---

---

---

# Notater

---

---

---

---

---

---

---

---

---

---

# Forbrukerinformasjon om budgivning

Sist oppdatert med virkning fra 1. januar 2014, i forbindelse med ikrafttredelse av endringer i eiendomsmeglingsforskriften.

**Informasjonen er utarbeidet av Forbruker ombudet, Forbrukerrådet, Den Norske Advokatforening ved Eiendomsmeglingsgruppen, Eiendomsmeglerforetakenes Forening og Norges Eiendomsmeglerforbund, på grunnlag av blant annet forskrift om eiendomsmegling § 6-3 og § 6-4.**

Nedenfor gis en oversikt over de retningslinjer som forbrukermyndighetene og organisasjonene anbefaler benyttet ved budgivning på eiendommen. Avslutningsvis gis også en kort oversikt over de viktigste rettsreglene tilknyttet budgivning. Før det legges inn bud på eiendommen oppfordres budgiver til å sette seg inn i all relevant informasjon om eiendommen, herunder eventuell salgsoppgave og teknisk rapport med vedlegg.

## **GJENNOMFØRING AV BUDGIVNING:**

1. På forespørsel vil megler opplyse om aktuelle bud på eiendommen, herunder om relevante forbehold.
2. Alle bud skal inngis skriftlig til megler, som formidler disse videre til oppdragsgiver. Kravet til skriftlighet gjelder også budforhøyelser og motbud, aksept eller avslag fra selger. Før formidling av bud til oppdragsgiver skal megler innhente gyldig legitimasjon og signatur fra budgiver. Kravet til legitimasjon og signatur er oppfylt for budgivere som benytter e-signatur, eksempelvis BankID eller MinID. Med skriftlige bud menes også elektroniske meldinger som e-post og SMS når informasjonen i disse er tilgjengelig også for ettetiden.
3. Et bud bør inneholde eiendommens adresse (eventuelt gnr/bnr), kjøpesum, budgivers kontaktinformasjon, finansieringsplan, akseptfrist, overtakelsesdato og eventuelle forbehold som for eksempel usikker finansiering, salg av nåværende bolig ol. Normalt vil ikke et bud med forbehold bli akseptert før forbeholdet er avklart. Konferer gjerne med megler før bud avgis.
4. Megler skal legge til rette for en forsvarlig avvikling av budrunden. I forbrukerforhold (dvs. der oppdragsgiver er forbruker) skal megleren ikke formidle bud med kortere akseptfrist enn kl. 12.00 første virkedag etter siste annonserte visning. Etter denne fristen bør budgivere ikke

sette en kortere akseptfrist enn at megler har mulighet til, så langt det er nødvendig, å orientere oppdragsgiver, budgivere og øvrige interessenter om bud og forbehold. Det bør ikke gis bud som diskriminerer eller utelukker andre budgivere. Dersom bud inngis med en frist som åpenbart er for kort til at megleren kan avvikle budrunden på en forsvarlig måte som sikrer oppdragsgiver og interessenter et tilstrekkelig grunnlag for sine handlingsvalg, vil megler fraråde budgiver å stille slik frist. 5. Megleren vil uoppfordret gi sin vurdering av det enkelte bud overfor oppdragsgiveren, når budet er gitt innenfor fristene i punkt 4.

6. Megleren skal så langt det er nødvendig og mulig holde budgiverne skriftlig orientert om nye og høyere bud og eventuelle forbehold. Megler skal så snart som mulig bekrefte skriftlig overfor budgivere at budene deres er mottatt.

7. Etter at handel har kommet i stand, eller dersom en budrunde avsluttes uten at handel er kommet i stand, kan en budgiver kreve kopi av budjournalen i anonymisert form.

8. Kopi av budjournal skal gis til kjøper og selger uten ugrunnet opphold etter at handel er kommet i stand. Dersom det er viktig for budgiver å bevare sin anonymitet, bør budet fremmes gjennom fullmektig.

## **VIKTIGE AVTALERETTSLIGE FORHOLD:**

1. Det eksisterer ingen angrerett ved salg/kjøp av fast eiendom.
2. Når et bud er innsendt til megler og han har formidlet innholdet i budet til selger (slik at selger har fått kunnskap om budet), kan budet ikke kalles tilbake. Budet er da bindende for budgiver frem til akseptfristens utløp, med mindre budet før denne tid avslås av selger eller budgiver får melding om at eiendommen er solgt til en annen (man bør derfor ikke gi bud på flere eiendommer samtidig dersom man ikke ønsker å kjøpe flere enn en eiendom).
3. Selger står fritt til å forkaste eller akseptere ethvert bud, og er for eksempel ikke forpliktet til å akseptere høyeste bud.
4. Når en aksept av et bud har kommet frem til budgiver innen akseptfristens utløp er det inngått en bindende avtale.
5. Husk at også et eventuelt bud fra selger til kjøper (såkalte "motbud"), avtalerettslig er et bindende tilbud som medfører at det foreligger en avtale om salg av eiendommen dersom budet i rett tid aksepteres av kjøper.

# BUDSKJEMA

Bud mottatt: / - kl: .

Oppdragsnr: 69260045

Adresse: Sørmarka 43, 7153 Garten

Betegnelsen: Gnr. 161, Bnr. 149, Ørland kommune.

Gis herved bud stort kr. skriver

Budet er bindende til dato / - kl: ønsket overtagelse:

Jeg bekrefter å ha lest salgsoppgave, tilstandsrapport og forbrukerinformasjon om budgivning.

## BUDET GIS MED FØLGENDE FORUTSETNING:

Uten forbehold  Annet

## FINANSIERINGSPLAN - megler gis fullmakt til å kontrollere finansieringen

Egenkapital Kr

Lån (bank og saksbehandler) Kr

Til sammen Kr

Egenkapital ved salg av egen bolig:  Kontanter  Annet

Budgiver er kjent med Partners sin orientering om budgivning som er en del av salgsoppgaven og de forpliktelser jeg/vi påtar meg/oss. Budet er bindende for budgiver når de er kommet til selgers kunnskap eller til megler som selgers adressat. Budet er bindende for begge parter når selger har akseptert muntlig eller skriftlig. Jeg/vi er kjent med at megler og selger forutsetter at jeg/vi har mottatt salgsoppgave med vedlegg for budgivningen og at jeg/vi har besiktiget eiendommen. Dersom salgsoppgaven ikke er mottatt, plikter jeg/vi å opplyse dette til megler.

NAVN 1: PERSONNR:

NAVN 2: PERSONNR:

ADR: POSTNR/STED:

E-POST 1: MOBIL 1:

E-POST 2: MOBIL 2:

STED/DATO/KL: UNDSKRIFT:

**HUSK Å LEGGE VED GYLDIG LEGITIMASJON PÅ ALLE BUDGIVERE. (Bruk gjerne felt under)**

Nylander & Partners, Fosen Tlf: 41454746 fosen@nylanderpartners.no

Salgsoppgaven er opprettet 03.06.2026 og utformet iht. Lov om eiendomsmegling av 29.06.2007. Opplysningene i salgsoppgaven er godkjent av selger.

**& NYLANDER  
PARTNERS**



