






Tilstandsrapport

-  Boligbygg med flere boenheter
-  Per Gyntveien 34, 1709 SARPSBORG
-  SARPSBORG kommune
-  gnr. 1, bnr. 4218
-  Andelsnummer 44

Markedsverdi

1 550 000

Sum areal alle bygg: BRA: 36 m² BRA-i: 31 m²



Befaringsdato: 23.04.2026

Rapportdato: 24.04.2026

Oppdragsnr.: 22749-1004

Eiendomsverdi ref nr: GS1173

Autorisert foretak: Witek AS

Sertifisert Takstingeniør: Lars Petter Bjerkebekk



Rapporten kan brukes i inntil ett år etter rapportdato, og kan ikke gjenbrukes ved flere boligsalg i denne perioden. Skjer det endringer, oppstår skader også videre på boligen, bør du som selger be om oppdatert rapport.

Norsk takst

Norsk takst er bransjeorganisasjonen for landets bygningssakkyndige og takstforetak, med om lag 1400 sertifiserte medlemmer fordelt på omtrent 1000 bedrifter. I boligomsetningen regnes takstrapportene som et helt avgjørende element i den informasjonen som gjøres tilgjengelig for kjøper. Årlig leverer medlemmene rundt 120.000 slike takster. Det gir unik oversikt over norske boliger, og bidrar til at alle oppdrag kan utføres med utgangspunkt i erfaringsbasert kvalitet.



Det stilles høye krav til utdanning, sertifisering og yrkesetikk. Norsk takst er opptatt av at boligomsetningen skal være trygg, og legger vekt på å opptre uavhengig av andre bransjeaktører. Bygningssakkyndige fakturerer sine tjenester uten hensyn til hvilken pris som oppnås, og skal heller ikke på annen måte ha noen egeninteresse knyttet til handelen.

Uavhengighet og god fagkunnskap har over tid bygget troverdighet og tillit. Både selger og kjøper skal kunne stole på bygningssakkyndiges vurderinger. For tilfeller der det likevel skulle oppstå misnøye med utført arbeid, har vi sammen med Forbrukerrådet etablert en klagenemnd.

Norsk takst har en sentral rolle i utviklingen av norske standarder, regler og profesjonsprinsipper, og representerer bransjen i alle relevante internasjonale fora. Dette sikrer at norske bygningssakkyndige tidlig kan tilpasse seg krav og bransjetrender fra utlandet, samtidig som takseringsfaget får en norsk stemme på verdensbasis. Organisasjonen bidrar i næringspolitisk sammenheng, og har vært en pådriver for å sikre at lover og regler gir trygghet for forbrukerne i boligomsetningen.

WITEK AS

Witek er et autorisert takstforetak med forretningslokaler på Storbyen kjøpesenter i Sarpsborg. Selskapet ble etablert juli 2014 og består for tiden av 8 godt kvalifiserte takstingeniører. Våre ansatte innehar sertifiseringer som boligtakst, næringstakst, skadetakst, TEGoVA Residential Valuer (TRV) og REV (Recognized European Valuer).

Vi utfører:

Tilstandsrapporter på bolig og næring. Energirådgivning. Verdianalyse av bolig, næring, tomter og utbyggingsområder. Byggelånsoppfølging. Skadetakster. Uavhengig kontroll. Reklamasjonsrapporter. Overtagelsesforretning.

Med variert bakgrunn og bred kompetanse sikres et godt grunnlag for vår saksbehandling.

Rapportansvarlig

Lars Petter Bjerkebekk
Uavhengig Takstingeniør
lars@witek.no
906 35 455

Medansvarlig

Marius Eriksen
Uavhengig Takstingeniør
marius@witek.no
978 08 403

Dette trenger du å vite om tilstandsrapporten



Hva er en tilstandsrapport?

En tilstandsrapport beskriver synlige skader/avvik eller tegn på skader/avvik på boligen. Rapporten fremhever vanligvis ikke positive egenskaper ved boligen.



Hva vurderer en bygningsakkyndig?

Den bygningsakkyndige vurderer boligen ut fra hva man kan forvente av en bygning av samme alder og type. Vurderingen gjøres som regel mot hvordan det var vanlig å bygge og regler som gjaldt da boligen ble oppført (søknadstidspunktet). Forhold som er vanlige for bygningens alder, slik som slitasje etter normal bruk regnes ikke som avvik.



Hva inneholder tilstandsrapporten?

Den bygningsakkyndige undersøker rom og bygningsdeler slik det kommer frem av [Forskrift til avhendingsloven](#). Tilstandsrapporten inneholder bare avvik som den bygningsakkyndige kan se eller kontrollere med enkle hjelpemidler. Det gjøres ikke nærmere undersøkelser slik som åpning av vegger eller andre bygningsdeler. I vegg mot våtrom og rom under terreng kan det borres et hull for å gjøre enkle undersøkelser slik som fuktsøk.

Når du kjøper en brukt bolig

Når du kjøper en brukt bolig, er det viktig å være oppmerksom på at dette ikke kan sammenlignes med å kjøpe en ny bolig. Måten boligen ble bygget på kan være annerledes enn i dag. Bygninger svekkes over tid, og utsettes for slitasje blant annet på grunn av bruk og vær og vind. Mange boliger fornyes helt eller delvis, noen i flere omganger, eller det oppføres tilbygg. Særlig for boliger som er pusset opp eller endret, er det viktig å merke seg at fornyelse av overflater ikke nødvendigvis betyr at bygningsdeler under er forbedret.

Vurdering mot byggregler

Den bygningsakkyndige vil vurdere boligen mot hvordan det var vanlig å bygge og regler som gjaldt på søknadstidspunktet. Den bygningsakkyndige ser etter avvik som har betydning for og som reduserer boligens funksjon og verdi, og som kommer frem av forskrift til avhendingslova.

Noen bygningsdeler og forhold vil den bygningsakkyndige vurdere mot dagens regelverk. Etter dagens regelverk vil disse kunne få avvik og/eller TG2 eller TG3 uten at det nødvendigvis er krav om at avviket utbedres. Dette kan gjelde sluk, tettesjikt og fall på bad og vaskerom, forhold som gjelder sikkerhet mot brann, rekkverk, trapper osv.

Tilstandsrapporten beskriver ikke hele boligen

BYGNINGSSAKKYNDIGE SER FOR EKSEMPEL IKKE PÅ

- vanlig slitasje og normal vedlikeholdstilstand
- bagatellmessige forhold som ikke påvirker bygningens bruk eller verdi vesentlig
- etasjeskillere
- tilleggsbygg slik som garasje, bod, anneks, naust også videre
- utvendige trapper
- støttemurer
- skjulte installasjoner
- installasjoner utenfor bygningen
- full funksjonstesting av el- og VVS-installasjoner
- geologiske forhold og bygningens plassering på grunnen
- bygningens planløsning
- bygningens innredning
- løsøre slik som hvitevarer
- utendørs svømmebasseng og pumpeanlegg
- bygningens estetikk og arkitektur
- bygningens lovlighet (bortsett fra bruksendringer, brannceller og forhold som åpenbart kan påvirke helse, miljø og sikkerhet)
- fellesarealer (med mindre boligeier har vedlikeholdsplikt for fellesarealer og dette er kjent for bygningsakkyndig, eller fellesarealet har en særlig tilknytning til boligen).

© iVerdi 2023 © Norsk takst 2023

Malen til denne rapporten, inkludert standardtekstene fra Norsk takst, er vernet etter åndsverkloven og kan kun benyttes av medlemsforetakene i Norsk takst og av takstingeniører som er sertifisert i slikt foretak, samt av kunder hos iVerdi og studenter hos NEAK. For andre aktører er eksemplarframstilling av malen og standardtekster, som utskrift og annen kopiering til bruk som grunnlag for tilsvarende rapporter, bare tillatt når det er hjemlet i lov (kopiering til privat bruk, sitat o.l.) eller avtale med Norsk Takst ([Forside](#)) eller iVerdi ([Hjem-iVerdi](#)).

Utnyttelse i strid med lov eller avtale kan medføre erstatnings- og straffansvar.

Dette trenger du å vite om tilstandsrapporten

Tilstanden vurderes med ulike tilstandsgrader

Tilstanden gir uttrykk for en gitt forventet tilstand, blant annet vurdert ut fra alder og normal bruk. Ved Tilstandsgrad 0 (TG0) og Tilstandsgrad 1 (TG1) gir den bygningssakkyndige normalt ingen begrunnelse for valg av tilstandsgrad. Grunnen er at bygningen eller bygningsdelen da bare har normal slitasje. Ved skjulte konstruksjoner kan alder alene avgjøre tilstandsgrad. Når bygningssakkyndige anbefaler tiltak, for eksempel utbedringer, må brukeren av rapporten vurdere om tiltakene er nødvendige og lønnsomme. Når den bygningssakkyndige velger tilstandsgrad, baseres vurderingen på faste kriterier som følger av gjeldende bransjestandard for Teknisk tilstandsanalyse ved omsetning av bolig og Forskrift til avhendingslova.



TILSTANDSGRAD 0, TG0: INGEN AVVIK

Bygningsdelen skal være tilnærmet ny, ikke vise tegn på slitasje og det skal være lagt frem dokumentasjon på faglig god utførelse. Det er ingen merknader til delen.



TILSTANDSGRAD 1, TG1: MINDRE AVVIK

Bygningsdelen skal bare ha normal slitasje, og straktiltak skal ikke anses som nødvendig. Graden kan også brukes når delen er ny, men der dokumentasjon på faglig god utførelse mangler.



TILSTANDSGRAD 2, TG2: VESENTLIGE AVVIK OG MINDRE AVVIK SOM ETTER NS 3600 GIR TG 2

Bygningsdelen skal enten ha feil utførelse, en skade eller symptomer på skade, sterk slitasje eller nedsatt funksjon. Graden gis når bygningsdelen trenger vedlikehold eller tiltak i nær fremtid. Graden skal også brukes når delen er gammel og det er grunn til å varsle om faren for skader på grunn av alderen, eller når det er grunn til å overvåke delen spesielt på grunn av fare for større skader eller følgeskader.



TILSTANDSGRAD 3, TG3: STORE ELLER ALVORLIGE AVVIK

Denne tilstandsgraden brukes ved kraftige tegn på forhold som man må regne med trenger utbedring straks eller innen kort tid. Det er påvist funksjonssvikt eller sammenbrudd.



IKKE UNDERSØKT/IKKE TILGJENGELIG FOR UNDERSØKELSE

Det kan være avvik/skader som ikke er avdekket.

Informasjon om utbedringskostnader

Utbedringskostnadene i rapporten er sjablongmessige anslag basert på observerte forhold som feil, skader eller uregelmessigheter, samt foreslåtte tiltak. Disse anslagene er veiledende, angis i fem intervaller, er basert på generelle erfaringstall, og må ikke forveksles med konkrete pristilbud fra håndverkere eller entreprenører. Faktiske kostnader kan variere betydelig, avhengig av individuelle valg, materialpriser og markedsforhold. For å få en nøyaktig vurdering av utbedringskostnadene anbefales ytterligere undersøkelser og innhenting av flere pristilbud fra kvalifiserte fagfolk. Slike anslag gis for TG3, der dette er mulig.



Tiltak under kr 20 000



Tiltak mellom kr 20 000 – 100 000



Tiltak mellom kr 100 000 – 200 000



Tiltak mellom kr 200 000 – 500 000



Tiltak over kr 500 000

Beskrivelse av eiendommen

Per Gyntveien 34 borettslag er oppført i 1976 og består av 1 boligblokk med til sammen 44 leiligheter. Borettslaget har 11 garasjeplasser i kjelleren. Generelt oppført i kjente konstruksjoner og med en byggemetode som var vanlig når dette bygget ble oppført.

Leiligheten ligger i fjerde etasje, og inneholder entré, bad, stue/kjøkken og soverom.

Det er påvist avvik, men det meste som følge av normal slitasje og alder på bygningsdelene. Det er viktig å påpeke at bygningen er oppført i henhold til de forskrifter som gjaldt på byggetiden. Dagens forskriftskrav til blant annet fuktsikring, isolasjon, klima og innemiljø er strengere enn det som gjaldt på oppføringstidspunktet for dette bygget, og det må derfor påpekes et avvik i forhold til dagens standard. Spesielt bygninger eldre enn 30 år kan ha skjulte feil og mangler som det ikke er mulig å oppdage ved en visuell kontroll. Denne bygningen er nå opprinnelig 49 år gammel og det kan ikke utelukkes at det kan avdekkes skjulte feil og mangler ved bygningsmessige inngrep.

Se for øvrig nærmere opplysninger om de ulike bygningsdelene i denne rapporten.

Boligbygg med flere boenheter - Byggeår: 1977

UTVENDIG [Gå til side](#)

Bygningen har PVC vinduer med 2-lags glass.
Bygningen har brann- og lydklassifisert entrédør.
Bygningen har PVC balkongdør.
Balkong med støpt gulv belagt med epoxymaling, og rekkverk i stål/glasskonstruksjon.
Blokken er fundamentert med støpte fundamenter på antatt fjell og steinfylling.
Ytterveggene er oppført av betong, bortsett fra endevegg mot balkong som er oppført av isolert bindingsverk.

INNVENDIG [Gå til side](#)

Innvendig er det gulv av laminat.
Veggene har malte plater.
Innvendige tak har malte plater.
Etasjeskiller er av betongdekke.
Innvendig har boligen malte glatte dører.

VÅTROM [Gå til side](#)

Veggene har fliser.
Taket er malt.
Gulvet er flislagt.
Rommet har elektriske varmekabler.
Det er plastsluk og smøremembran med ukjent utførelse.
Rommet har bolleservant, toalett og dusjkabinett.
Det er avtrekk via mekanisk avtrekksanlegg i boenheten.

KJØKKEN [Gå til side](#)

Det er kjøkkenventilator med kullfilter.

TEKNISKE INSTALLASJONER [Gå til side](#)

Innvendige vannledninger er av kobber.

Det er avløpsrør av plast.

Boligen har mekanisk ventilasjon fra bad og stue/kjøkken. Tilluft gjennom lufteventiler i vegg og spalte i vindu. Det er felles oppvarming av varmtvann i borettslaget Elektrisk anlegg med 32 AHS og diverse kurser med automatsikringer.

Markedsvurdering

Totalt Bruksareal	36 m ²
Totalt Bruksareal for hoveddel	36 m ²
Totalpris	1 750 000

Arealer

[Gå til side](#)

Befaring - og eiendomsopplysninger

[Gå til side](#)

Tomteverdi og teknisk verdi bygninger 1 750 000

Forutsetninger og vedlegg

[Gå til side](#)

Lovlighet

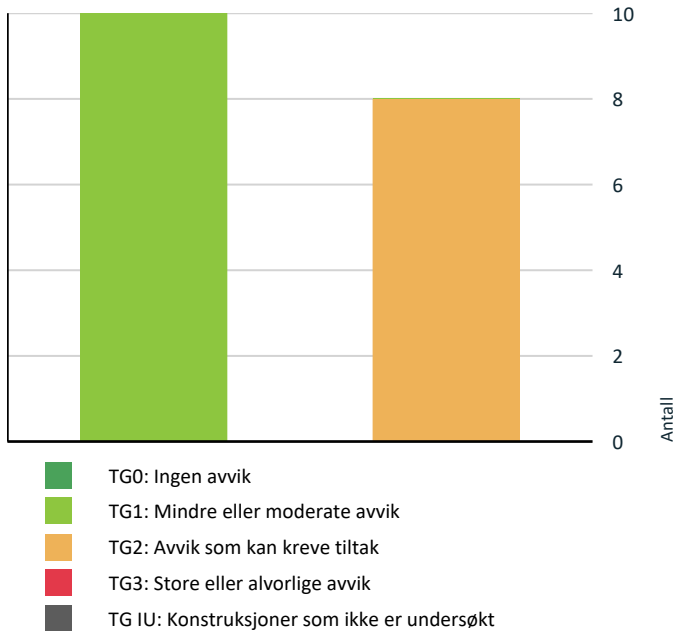
[Gå til side](#)

Boligbygg med flere boenheter

- Det foreligger ikke godkjente og byggemeldte tegninger

Sammendrag av boligens tilstand

Fordeling av tilstandsgrader



Vil du vite mer om tilstandsgrader? Se side 4.

! TG 2 AVVIK SOM KAN KREVE TILTAK

- ! **Utvendig > Dører** [Gå til side](#)
- ! **Utvendig > Andre utvendige forhold** [Gå til side](#)
- ! **Innvendig > Etasjeskille/gulv mot grunn** [Gå til side](#)
- ! **Tekniske installasjoner > Vannledninger** [Gå til side](#)
- ! **Tekniske installasjoner > Avløpsrør** [Gå til side](#)
- ! **Våtrom > 4. Etasje > Bad > Overflater vegger og himling** [Gå til side](#)
- ! **Våtrom > 4. Etasje > Bad > Overflater Gulv** [Gå til side](#)
- ! **Våtrom > 4. Etasje > Bad > Sluk, membran og tettesjikt** [Gå til side](#)

HELSE, MILJØ OG SIKKERHET

Forhold som åpenbart kan medføre fare for helse, miljø og sikkerhet

- ! Åpninger i rekkverk er større enn dagens forskriftskrav til rekkverk i innvendige trapper. [Gå til side](#)

Spesielt for dette oppdraget/rapporten

Rapporten begrenser seg til leiligheten, og det som normalt vil omfattes av eiers selvstendige vedlikeholdsansvar som seksjons- eller andelseier. Normalt utgjør dette alt innenfor leilighetens/seksjonens/andelens vegger. Tilstandsrapporten tar derfor ikke for seg bygningenes fellesdeler som for eksempel tak, yttervegger, grunnmur, drenering, og felles tekniske installasjoner for øvrig bygningsmasse i borettslaget/sameiet. Dersom det er utført en vurdering av disse konstruksjonene er vurdering kun for konstruksjonene som berører denne leiligheten. Teknisk utstyr er ikke funksjonstestet. Befaring er foretatt med de begrensninger som følger av at boligen var møblert og i bruk; møbler, innredninger, løsøre o.l. er ikke flyttet på overalt.

Dersom det foreligger tilstandsvurdering av fellesdeler/øvrig bygningsmasse anbefales dette innhentet.

Oppsummering av avvik

Vil du vite mer? Se på rommet eller bygningsdelen senere i rapporten.

Boligbygg med flere boenheter

Tilstandsrapport

BOLIGBYGG MED FLERE BOENHETER

Byggeår

1977

UTVENDIG

TG 1 Vinduer

Beskrivelse

Bygningen har PVC vinduer med 2-lags glass.

Vinduer på soverom er fra 2008 og i stue fra 2012.

TG 2 Dører

Beskrivelse

Bygningen har brann- og lydklassifisert entrédør.

Vurdering av avvik:

- Det er avvik:

Det er registrert diverse hakk og skader i dørblad.

Konsekvens/tiltak

- Tiltak:

Den enkelte må vurdere behov for tiltak.



TG 1 Balkongdør

Beskrivelse

Bygningen har PVC balkongdør.

Årstall: 2012

Kilde: Eier

TG 1 Balkonger, terrasser og rom under balkonger

Beskrivelse

Balkong med støpt gulv belagt med epoxymaling, og rekkverk i stål/glasskonstruksjon.

Tilstandsrapport



TG 2 Andre utvendige forhold

Beskrivelse

Blokken er fundamentert med støpte fundamenter på antatt fjell og steinfylling. Ytterveggene er oppført av betong, bortsett fra endevegg mot balkong som er oppført av isolert bindingsverk. Etterisolering, utskiftning av kledning i 1997-1998. Flatt yttertak, antatt tekket med papp/folie, lagt om i regi av borettslaget i 1995-96.

Vurdering av avvik:

- Det er ikke utarbeidet Tilstandsanalyserapport, vedlikeholdsplan e.l. for fellesdeler i bygget.

Konsekvens/tiltak

- For å lukke avviket iht. NS 3600.2018 må det utarbeides en Tilstandsanalyserapport/vedlikeholdsplan for fellesdeler i bygget. Da dette er opp til borettslag/sameie å rekvirere er kostnadsestimat ikke satt.

INNSENDIG

TG 1 Overflater

Beskrivelse

Innvendig er det gulv av laminat. Veggene har malte plater. Innvendige tak har malte plater.

Årstall: 2025

Kilde: Eier



TG 2 Etasjeskille/gulv mot grunn

Beskrivelse

Etasjeskiller er av betongdekke.

Vurdering av avvik:

- Målt høydeforskjell på mellom 10 - 20 mm innenfor en lengde på 2 meter. Tilstandsgrad 2 gis med bakgrunn i standardens krav til godkjente måleavvik.

Konsekvens/tiltak

- For å få tilstandsgrad 0 eller 1 må høydeforskjeller rettes opp. Det vil imidlertid sjelden være økonomisk rasjonelt som et enkeltstående tiltak i en bolig som dette. Dersom boligen en gang skal renoveres, kan man vurdere slike tiltak.

Tilstandsrapport

TG 1 Innvendige dører

Beskrivelse

Innvendig har boligen malte glatte dører.

Årstill: 2025

Kilde: Eier



VÅTROM

4. ETASJE > BAD

Generell

Beskrivelse

Badet ble rehabilitert i regi av borettslaget i 2004-05. Det er ikke fremlagt dokumentasjon på utførelse.

Årstill: 2005

Kilde: Eier

4. ETASJE > BAD

TG 2 Overflater vegger og himling

Beskrivelse

Veggene har fliser. Taket er malt.

Vurdering av avvik:


- Det er avvik:

Det er registrert enkelte fliser med skade.

Konsekvens/tiltak

- Tiltak:

Skruerull i våtsone har medført brudd i tettesjiktet og økt risiko for vanninntrengning i bakenforliggende konstruksjoner. Utføre vedlikehold.



4. ETASJE > BAD

Tilstandsrapport

TG 2 Overflater Gulv

Beskrivelse

Gulvet er flislagt. Rommet har elektriske varmekabler.

Årstall: 2005

Vurdering av avvik:

- Det er påvist at høydeforskjell fra topp slukrist til gulv/synlig topp membran ved dørterskel er mindre enn 25 mm.
- Det er påvist avvik i fallforhold til sluk i forhold til krav i forskrift på byggetidspunktet.

Konsekvens/tiltak

- Andre tiltak:

Vær oppmerksom ved bruk. For å få tilstandsgrad 0 eller 1 må gulvet bygges om, for å få riktig fall til sluk. Det vil imidlertid sjelden være økonomisk rasjonelt som et enkeltstående tiltak. Ved en eventuell renovering, påse at våtrommet bygges med riktig fall til sluk.

4. ETASJE > BAD

TG 2 Sluk, membran og tettesjikt

Beskrivelse

Det er plastsluk og smøremembran med ukjent utførelse.

Årstall: 2005

Kilde: Eier

Vurdering av avvik:

- Mer enn halvparten av forventet brukstid er passert på membranløsningen.

Konsekvens/tiltak

- Overvåk tilstanden jevnlig. For å få tilstandsgrad 0 eller 1 må tettesjiktet skiftes ut, men tidspunktet for når dette er nødvendig er vanskelig å si noe om.



4. ETASJE > BAD

TG 1 Sanitærutstyr og innredning

Beskrivelse

Rommet har bolleservant, toalett og dusjkabinett.

Årstall: 2025

Kilde: Eier

Tilstandsrapport



4. ETASJE > BAD

! TG 1 Ventilasjon

Beskrivelse

Det er avtrekk via mekanisk avtrekksanlegg i boenheten.

4. ETASJE > BAD

Tilliggende konstruksjoner våtrom

Beskrivelse

Hulltaking er ikke foretatt da det ikke er fysisk mulig da vegger bak dusj-hjørnet er av betongkonstruksjoner.

KJØKKEN

4. ETASJE > STUE/KJØKKEN

! TG 1 Overflater og innredning

Årstall: 2025

Kilde: Eier

4. ETASJE > STUE/KJØKKEN

! TG 1 Avtrekk

Beskrivelse

Det er kjøkkenventilator med kullfilter.

Årstall: 2025

Kilde: Eier

TEKNISKE INSTALLASJONER

! TG 2 Vannledninger

Beskrivelse

Innvendige vannledninger er av kobber.

Vurdering av avvik:

- Mer enn halvparten av forventet brukstid er passert på innvendige vannledninger.

Konsekvens/tiltak

- Det er ikke behov for utbedringstiltak siden anlegget fungerer i dag, men ut ifra alder kan skader plutselig oppstå på eldre anlegg.

Tilstandsrapport

⚠ TG 2 Avløpsrør

Beskrivelse

Det er avløpsrør av plast.

Vurdering av avvik:

- Mer enn halvparten av forventet brukstid er passert på innvendige avløpsledninger.

Konsekvens/tiltak

- Det er ikke behov for utbedringstiltak siden anlegget fungerer i dag, men ut ifra alder kan skader plutselig oppstå på eldre anlegg.

⚠ TG 1 Ventilasjon

Beskrivelse

Boligen har mekanisk ventilasjon fra bad og stue/kjøkken. Tilluft gjennom lufterventiler i vegg og spalte i vindu.

Varmtvannstank

Beskrivelse

Det er felles oppvarming av varmtvann i borettslaget.

Andre installasjoner

Beskrivelse

Det arbeides med porttelefon for boenheten, men på befaringsstidspunktet er denne ikke montert

Elektrisk anlegg

Dette er en forenklet kontroll begrenset til de spørsmål og undersøkelser som forskrift til avhendingslova (tryggere bolighandel) § 2-18 inneholder. Dette kan ikke sammenlignes med en kontroll utført av offentlig myndighet (Det lokale eltilsyn) eller registrert elektrovirksomhet, og en bygningssakkyndig har verken kompetanse eller lov til å foreta en slik kontroll.

Tilstanden er vurdert ut fra den forenklete og begrensede kontrollen som forskriften inneholder. El-anlegget kan ha feil og mangler som en slik forenklet undersøkelse ikke vil avdekke. Vær derfor oppmerksom på denne risikoen, og søk videre veiledning eller få en fullstendig kontroll utført av registrert elektrovirksomhet.

Beskrivelse

Sikringsskapet er plassert i felles trappegang. Elektrisk anlegg med 32 AHS og diverse kurser med automatsikringer.

1. Foreligger det eltilsynsrapport de siste 5 år, og det er ikke foretatt arbeid på anlegget etter denne, utenom retting av eventuelle avvik i eltilsynsrapport (dvs en el-tilsynsrapport uten avvik)?

Ja

Spørsmål til eier

2. Er det elektriske anlegget utført eller er det foretatt tilleggsarbeider på det elektriske anlegget etter 1.1.1999?

Ja

Eksisterer det samsvarserklæring?

Ja

Hele det elektriske anlegget er skiftet i 2025

Inntak og sikringskap

3. Foreta en helhetsvurdering av det elektriske anlegget, dets alder, allmenne tilstand og fare for liv og helse. Bør det elektriske anlegget ha en utvidet el-kontroll?

Nei

Generell kommentar

Tilstandsrapport

Anlegget er kun visuelt besiktiget. EL. anlegget er ikke videre vurdert da dette ikke er takstingeniørens kompetanseområde. Det anbefales alltid eltakst ved tvil om funksjonalitet og kapasitet.



FORHOLD SOM ÅPENBART KAN MEDFØRE FARE FOR HELSE, MILJØ OG SIKKERHET

Dette punktet inneholder tydelige og lett synlige forhold ved boligen som åpenbart kan påvirke helse, miljø og sikkerhet, og som bygningssakkyndige har oppdaget. Terskelen for hva som anses som åpenbart er høy, og det utføres ikke undersøkelser med sikte på å avdekke slike forhold. Punktet omfatter ikke skjulte eller ikke-synlige forhold, tekniske vurderinger eller forhold som krever spesialundersøkelser. Forhold vurderes etter byggeteknisk forskrift på befaringstidpunktet. Røykvarslere og håndholdt brannslukningsutstyr vurderes etter gjeldende forskrift om brannforebygging.

Helse, miljø og sikkerhet

Vurdering av avvik:

- Åpninger i rekkverk er større enn dagens forskriftskrav til rekkverk i innvendige trapper.

Konsekvens/tiltak

- Det er ikke krav om utbedring av åpninger i innvendige trapper opp til dagens krav.

Konklusjon og markedsvurdering

Formål med takseringen: Salg

Hovedbyggets BRA/BRA-i
36 m²/31 m²

Boligbygg med flere boenheter : Entré, Bad, Stue/kjøkken, Soverom, Bod

Detaljert oppstilling over areal finnes i rapporten.

Markedsverdi

Kr 1 550 000

Vurdering av hva verdien er i det åpne eiendomsmarkedet på vurderingstidspunkt. I tilfelle det er andel fellesgjeld/fellesformue, boret, bruksrett eller festet tomt, er det gjort fradrag/tillegg for dette.

Les mer om markedsverdi på siste side i rapporten.

Teknisk verdi andelsbolig

Kr 1 750 000

Kostnaden ved å oppføre et tilsvarende bygg i henhold til dagens lovverk, med fradrag for utidsmessighet, elde, vedlikeholds mangler, gjenstående arbeider, tilstandssvekkelser og forskriftsmangler.

Les mer om teknisk verdi på siste side i rapporten.

Markedsverdi uten fradrag

1 750 000

Tillegg for andel fellesformue + 25 916

Fradrag for andel felles gjeld - 235 672

Konklusjon markedsverdi

1 550 000

Markedsvurdering

Markedsverdien er satt lavere enn teknisk verdi som følge av at økte byggekostnader og høyere renteutgifter ikke i tilsvarende grad har blitt gjenspeilet i markedsprisene.

Sammenlignbare salg

EIENDOM	SALGSDATO	PRISANT	PRIS	FELLESgj.	TOTALPRIS	M ² PRIS
1 Per Gyntveien 34 ,1709 SARPSBORG 24 m ² 1977 0 sov	25-05-2023	1 090 000	1 050 000	230 646	1 280 646	53 360
2 Per Gyntveien 34 ,1709 SARPSBORG 31 m ² 1977 1 sov	06-03-2023	1 450 000	1 400 000	253 636	1 653 636	53 343
3 Per Gyntveien 34 ,1709 SARPSBORG 24 m ² 1975 0 sov	19-12-2023	1 100 000	1 050 000	226 768	1 276 768	53 199
4 Skogbrynet 31A ,1709 SARPSBORG 32 m ² 1974 0 sov	15-09-2024	1 150 000	1 095 000	427 817	1 522 817	47 588
5 Skogbrynet 40C ,1709 SARPSBORG 46 m ² 1974 1 sov	12-04-2026	1 590 000	1 500 000	458 881	1 958 881	42 584
6 Blessomveien 37A ,1709 SARPSBORG 57 m ² 1970 1 sov	26-01-2025	2 050 000	2 000 000	192 525	2 192 525	38 465
7 Skogbrynet 37A ,1709 SARPSBORG 61 m ² 1976 1 sov	10-02-2026	1 800 000	1 740 000	512 256	2 252 256	36 922
8 Per Gyntveien 34 ,1709 SARPSBORG 48 m ² 1975 1 sov	30-07-2025	1 750 000	1 600 000	311 064	1 911 064	36 751
9 Per Gyntveien 34 ,1709 SARPSBORG 56 m ² 1975 1 sov	26-02-2026	1 800 000	1 725 000	316 418	2 041 418	36 454
10 Skogbrynet 37A ,1709 SARPSBORG 55 m ² 1973 1 sov	18-09-2025	1 390 000	1 300 000	501 879	1 801 879	32 761

Kilde :
Eiendomsverdi

Om sammenlignbare salg

Utvalget er i utgangspunktet basert på likhetskriterier i forhold til den takserte boligen, men merk at det likevel kan være betydelige forskjeller i eksempel byggeår, arealer, soverom, beliggenhet, solforhold, utsyn mm. I tillegg vil det også kunne være store forskjeller i teknisk standard på de sammenlignbare boligene. Utvalget vil også kunne inneholde omsetningspriser som går vesentlig tilbake i tid. De ovennevnte forskjeller vil derfor være vurdert av takstmann og korrigert for i fastsettelsen basert på en skjønnsmessig vurdering av markedsverdi.

Beregninger

Årlige kostnader		
Felleskostnader	Kr.	59 484
Vedlikeholdskostnader, ansatt av takstingeniør	Kr.	4 500
Festeavgift	Kr.	3 500
Sum Årlige kostnader (Avrundet)	Kr.	67 500

Teknisk verdi bygninger		
Boligbygg med flere boenheter		
Normale byggekostnader (utregnet som for nybygg)	Kr.	2 300 000
Fradrag (utidsmessighet, elde, vedlikeholdsmangler, gjenstående arbeider, svekkelser og forskriftsmangler)	Kr.	- 680 000
Sum teknisk verdi - Boligbygg med flere boenheter	Kr.	1 600 000
Sum teknisk verdi bygninger	Kr.	1 600 000

Tomteverdi		
Tomteverdi er en beregnet verdi for tomten slik den fremstår på befaringstidspunktet. Tomteverdien består av normal tomtekostnad i det aktuelle området og en vurdert verdi for beliggenhet. Normal tomtekostnad fremkommer ved å beregne teknisk verdi for råtomt, infrastruktur på tomten samt opparbeiding / beplantning, arrondering av terrenget og markedstilpasning for beliggenhet.		
Normal tomteverdi	Kr.	150 000
Beregnet tomteverdi	Kr.	150 000

Tomteverdi og teknisk verdi bygninger		
Tomteverdi og teknisk verdi bygninger for det aktuelle takstobjektet (Avrundet)	Kr.	1 750 000

Arealer, byggetegninger og brannceller

Standard gjeldende fra 01.01.2024

Arealmålinger og arealoppsett er basert på Norsk standard 3940:2023 Areal- og volum-beregninger av bygninger. Arealet gjelder for tidspunktet da boligen ble målt

Hva er måleverdig areal?

Arealet i rommet må ha minst 1,90 m fri høyde over gulvet og minst bredde på 0,60 m. Et loft med skråtak vil for eksempel bare få registrert målbart areal der høyden er minst 1,90 m og bredden minst 0,60 m. Rommet må ha dør eller luke, og gangbart gulv.

Hva er bruksareal?

$$\text{BRA} = \text{BRA-i} + \text{BRA-e} + \text{BRA-b}$$

Bruksarealet for bygningen er bruttoarealet minus arealet som optas av yttervegger.



Carport og/eller garasjeplass i felles garasjeanlegg er ikke måleverdig areal

Internt bruksareal (BRA-i)	Arealet innenfor boenheten(e)
Eksternt bruksareal (BRA-e)	Arealet av alle rom utenfor boenheten(e) og som tilhører denne, slik som for eksempel boden
Innglasset balkong mv (BRA-b)	Arealet av innglasset balkong, veranda eller altan når denne er tilknyttet boenheten(e)
Terrasse- og balkongareal (TBA)	Arealet av terrasser, åpne balkonger og åpen altan tilknyttet boenheten(e)

Gulvareal (GUA) Er sum av BRA (bruksareal) og ALH (areal med lav takhøyde).
Areal med lav takhøyde (ALH) er ikke måleverdig areal, som skyldes skråtak og lav himlingshøyde.
GUA kan opplyses i markedsføring der det er aktuelt for den konkrete boligen og kun sammen med BRA-i, for eksempel der gulvflaten har en verdi og har funksjon ved møblering og bruk av rommene. Ikke innredet areal som kaldloft, måles og oppgis normalt ikke.

Arealet kan ikke alltid fastsettes nøyaktig

Areal kan være komplisert eller umulig å måle opp nøyaktig fordi det er vanskelig å fastslå tykkelsen på innervegger, skjevheter i og utforming av bygningskonstruksjoner som karnapp, buer og vinkler som ikke er rette, åpne rom over flere etasjer og så videre.

Eiendommens markedsverdi kan ikke baseres på en matematisk beregning basert på antall kvadratmeter opplyst i rapporten. Opplysninger om areal kan altså ikke alene benyttes for å beregne eiendommens verdi.

Den bygningsakkyndige kan avdekke eventuelle bruksendringer og avvik i branncelleindeling

Den bygningsakkyndige ser på byggetegninger hvis de er tilgjengelige og dette er en del av oppdraget, og vurderer bruken av boligen opp mot tegningene. Hvis den bygningsakkyndige avdekker at en bolig ikke ser ut til å være delt opp i brannceller etter kravene i byggeteknisk forskrift på befaringstidspunktet, skal det opplyses om dette.

Reglene om bruksendring og brannceller kan være kompliserte. Søk videre faglige råd om rapporten ikke gir deg svar. Den bygningsakkyndige kan ikke vurdere og svare på alle spørsmål, og kan heller ikke vite om kommunen kan gi unntak for kravene som gjelder. [Vil du vite mer?](#)

Om brannceller

En branncelle er hele eller avgrensede deler av en bygning hvor en brann fritt kan utvikle seg uten at den kan spre seg til andre bygninger eller andre deler av bygningen i løpet av en fastsatt tid.

Om bruksendring

Bruksendring er å endre bruken av et rom fra en tillatt bruk til en annen. Dette kan kreve søknad og tillatelse, for eksempel hvis du endrer et rom fra bod til soverom eller arbeidsrom, eller hvis du endrer en bolig til to separate boliger.

Rom for varig opphold har krav til takhøyde, romstørrelse, rømningsvei og lysforhold som må være oppfylt. Du kan søke kommunen om unntak for kravene, men kan ikke regne med å få unntak for krav som går på helse og sikkerhet, for eksempel krav til rømningsvei.

Bruksendring som krever godkjenning, og som ikke er søkt bruksendret, er ulovlig. Kommunen kan etter plan- og bygningsloven kapittel 32 forfølge overtredelser. Kommunen kan pålegge deg å avslutte den ulovlige bruken, eventuelt å rette eller tilbakeføre rommet til godkjent bruk.

Arealer

Boligbygg med flere boenheter

Etasje	Bruksareal BRA m ²			SUM	Terrasse- og balkongareal (TBA)
	Internt bruksareal (BRA-i)	Eksternt bruksareal (BRA-e)	Innglasset balkong (BRA-b)		
4. Etasje	31			31	6
Kjeller		5		5	
SUM	31	5			6
SUM BRA	36				

Romfordeling

Etasje	Internt bruksareal (BRA-i)	Eksternt bruksareal (BRA-e)	Innglasset balkong (BRA-b)
4. Etasje	Entré, bad, stue/kjøkken, soverom		
Kjeller		Bod	

Lovlighet

Byggetegninger

Det foreligger ikke godkjente og byggemeldte tegninger

Nyere håndverkstjenester

Er det ifølge eier utført håndverkstjenester på boligen siste 5 år?

Kommentar: Elektrisk anlegg er skiftet i 2025

Ja Nei

Befarings - og eiendomsopplysninger

Befaring

Dato	Til stede	Rolle
23.4.2026	Marius Eriksen	Takstingeniør
	Joakim Karlsen	Kunde

Matrikkeldata

Kommune	gnr.	bnr.	fnr.	snr.	Areal	Kilde	Eieforhold
3105 SARPSBORG	1	4218	0	0	5513.8 m ²	BEREGNET AREAL (Ambita)	Eiet

Adresse

Per Gyntveien 34

Hjemmelshaver

Sarpsborg Kommune, Per Gyntveien 34 Borettslag

Kommentar

Det er felles tomt for borettslaget. Borettslaget kan omfatte flere gårds- og bruksnummer. For ytterligere opplysninger henvises det til opplysninger fra forretningsfører.

Andelsobjekt

Boligselskap	Org.nr.	Leil. nr.	Forretningsfører	Eier av adkomstdokumenter
//PER GYNTVEIEN 34 BORETTSLAG	950137258		Sarpsborg og Omegns Boligbyggelag	Joakim Karlsen

Innskudd, pålydende mm

Andelsnummer	Opprinnelig innskudd	Andel fellesformue	Andel fellesgjeld
44	31 400 31.12.2025	25 916 31.12.2025	235 672 21.04.2026

Eiendomsopplysninger

Beliggenhet

Leiligheten ligger i Per Gyntveien 34 Borettslag i Sarpsborg kommune, og er tilknyttet Sarpsborg og Omegns Boligbyggelag. Området som ligger på Kurland er preget av blokkbebyggelse og rekkehus organisert i borettslag, samt noe eneboligbebyggelse. Det er umiddelbar nærhet til Sarpsborgmarka med lysløype og flott turterreng. Det er kort vei til barnehager, skoler, butikker og idrettsanlegg m.m. Det er gangavstand til bussholdeplass med gode forbindelser til Sarpsborg sentrum som ligger med en avstand på ca. 3 km.

Adkomstvei

Eiendommen har adkomst via offentlig veg eller gate.

Tilknytning vann

Eiendommen er tilknyttet offentlig vannforsyning via private stikkledninger.

Tilknytning avløp

Eiendommen er tilknyttet offentlig avløpsnett via private stikkledninger.

Regulering

Eiendommen ligger innenfor regulert område. Se plananalysen for mer informasjon.

Om tomten

Det er felles tomt for hele borettslaget. Tomten er pent opparbeidet med gressplen, prydbusker og trær, og det er satt opp felles sittegrupper for beboerne utenfor blokken. Deler av tomten består av skogsvegetasjon og fjell i dagen. Det er asfalterte trafikk- og gangarealer samt biloppstillingsplasser.

Tinglyste/andre forhold

Servitutter og rettigheter er ikke innhentet, og eiendommen er vurdert i den stand den var på befaringsdagen.

Takstingeniør er ikke gjort kjent med andre forhold som kan begrense verdien ved salg eller omsetning enn det som er nevnt i taksten.

Eier/rekvirent har fått oversendt denne rapport for gjennomlesning før den benyttes i salg. Alle fornyelser/utbedringer som er oppgitt i denne rapporten er i følge eier/rekvirent, og der dokumentasjon foreligger og er fremvist takstingeniør, er dette spesielt nevnt som forevist i denne rapport.

Takstingeniør viser til boligselskapets vedtekter/årsberetninger og opplysninger fra forretningsfører for ytterligere informasjon. Eventuelle planlagte/utførte vedlikeholds-/oppussingsarbeider i boligselskapet som kan medføre økt husleie/gjeld er ukjent for takstingeniør dersom ikke annet er nevnt. Eventuelle felles kjeller/bodarealer er ikke besiktiget.

Andre forhold

Eiendommen ligger innenfor en reguleringsplan som er foreslått opphevet.

Eiendommen ligger helt eller delvis innenfor et område med mulighet for marin leire, og grunnen kan derfor bestå av løsmasser, herunder kvikkleire. Kommunens aksomhetskart er imidlertid svært grovmasket.

Eiendommen ligger innenfor kommuneplanens arealdel.

Forsikring

Selskap	Avtalenr	Type	Forsikringssum	Årlig premie
Gjensidige forsikring	87374503			
Kommentar				

Kilder og vedlegg

Dokumenter

Beskrivelse	Dato	Kommentar	Status	Sider	Vedlagt
Egenerklæring			Gjennomgått		Nei
Eier			Gjennomgått		Nei
Eiendomsverdi.no			Gjennomgått		Nei
Forretningsfører			Gjennomgått		Nei
Tidligere takst			Gjennomgått		Nei
Egenerklæring			Gjennomgått		Nei

Revisjoner

Versjon	Ny versjon	Kommentar
1	24.04.2026	
2	04.05.2026	
3	12.05.2026	

For gyldighet på rapporten se forside

Tilstandsrapportens avgrensninger

STRUKTUR•REFERANSENIVÅ•TILSTANDSGRADER

- Rapporten er basert på innholdskrav i Forskrift til avhendingslova (tryggere bolighandel). Formålet er å gi en tilstandsanalyse til bruk for den som bestiller og/eller i et salg til forbruker, og ikke for andre tredjeparter. Rapportens struktur, metode og begrepsbruk følger i hovedsak Norsk Standard NS 3600:2018 (Teknisk tilstandsanalyse ved omsetning av bolig), samt Takstbransjens retningslinjer for arealmåling når det gjelder fordeling mellom P-areal og S-areal.
- Tilbakeholdt eller uriktig informasjon som har betydning for vurderingen, er ikke bygningssakkyndiges ansvar. Rapporten beskriver avvik, altså en tilstand som er dårligere enn referansenivået. Rapporten framhever normalt ikke positive sider ved boligen ut over det som fremgår av tilstandsgradene.
- Tilstanden angis i rapporten og gir uttrykk for en gitt forventet tilstand blant annet vurdert ut fra alder og normal bruk slik:

i) **Tilstandsgrad 0, TG0:** Ingen avvik eller skader. I tillegg må bygningsdelen være tilnærmet ny, mindre enn 5 år, og det foreligger dokumentasjon på faglig god utførelse.

ii) **Tilstandsgrad 1, TG1:** Mindre avvik. Normal slitasje. Strakstiltak ikke nødvendig. TG1 kan gis når bygningsdelen er tilnærmet ny og det ikke foreligger dokumentasjon på faglig god utførelse.

iii) **Tilstandsgrad 2, TG2:** Vesentlige avvik, og mindre avvik som etter NS 3600 gir TG 2, men som ikke nødvendigvis krever umiddelbare tiltak. Konstruksjonen har normalt enten feil utførelse, en skade eller symptomer på skade, sterk slitasje eller nedsatt funksjon. Vedlikehold eller tiltak trengs i nær fremtid, det er grunn til å varsle fare for skader på grunn av alder eller overvåke spesielt på grunn av fare for større skade eller følgeskade. For skjulte konstruksjoner vil alder i seg selv være et symptom som kan gi TG2. For synlige konstruksjoner kan alder sammen med andre symptomer og momenter gi TG2. Avvik under TG2 kan gis sjablongmessig anslag.

iv) **Tilstandsgrad 3, TG3:** Store eller alvorlige avvik. Kraftige symptomer på forhold som man må regne med trenger utbedring straks eller innen kort tid. Påvist funksjonssvikt eller sammenbrudd. Avvik under TG3 skal gis sjablongmessig anslag.

v) **Tilstandsgrad TGiu:** Ikke undersøkt/ikke tilgjengelig for undersøkelse.

- Ved TG0 og TG1 gis det normalt ingen begrunnelse for valg av tilstandsgrad, fordi bygningen eller bygningsdelen da bare har normal slitasje. For anbefalte tiltak ved TG2 og TG3 må bruker av rapporten vurdere om tiltakene er nødvendige og lønnsomme. Hva det vil koste å utbedre rom eller bygningsdeler er et sjablongmessig anslag basert på registrert avvik og angitte tiltak i rapporten. Anslaget er gitt på generelt grunnlag og basert på erfaringstall i fem intervaller, og kan ikke forveksles med en konkret vurdering og tilbud fra en entreprenør eller håndverker. Det må eventuelt innhentes tilbud for en nærmere undersøkelse, og konkret og nøyaktig vurdering av utbedringskostnad. Kostnader til ikke oppdagede avvik/utbedringer/feil kan forekomme. Utbedringskostnad avhenger av personlige preferanser og markedspris på materialer og tjenesteyter.

PRESISERINGER

- Avvik vurderes ut fra tekniske forskrifter på godkjenningstidspunktet for bygget. Noen bygningsdeler vurderes etter gjeldende teknisk forskrift på befaringsstidspunktet. Dette gjelder blant annet:

i) Bad, vaskerom (våtrom)

ii) Forhold rundt brann, rømming, sikkerhet, for eksempel rekkverkshøyder/åpninger, ulovlige bruksendringer, brannceller mv.

- For skjulte konstruksjoner slik som vann og avløp uten dokumentasjon, er kvalitet og alder vurdert.

- Fastmonterte installasjoner, for eksempel innfelt belysning (downlights), demonteres ikke for å sjekke dampspærren bak. Dette av hensyn til bygningssakkyndiges kompetanse og risikoen for skade.

- Kontroll av fukt i konstruksjonen ved hulltaking i bad og vaskerom (våtrom), rom under terreng (kjelleretasje, underetasje og sokkeletasje) eller andre bygningsdeler skjer etter eiers aksept. Hulltaking av våtrom og rom under terreng kan unntaksvis unnlates, se Forskrift til Avhendingsloven.

- Kontroll av romfunksjoner for P-ROM utføres kun når det ikke foreligger godkjente og byggemeldte tegninger, eller når tegninger ikke stemmer med dagens bruk.

- Bygningssakkyndig gir en forenklet vurdering av branntekniske forhold og elektriske installasjoner i boligen dersom det er mer enn fem år siden sist boligen hadde el-tilsyn. Bygningssakkyndig kan anbefale å konsultere offentlige myndigheter eller kvalifisert elektrofaglig fagperson ved behov for grundigere undersøkelser.

TILLEGGSUNDERSØKELSER

Etter avtale kan tilstandsanalysen utvides til også å omfatte tilleggsundersøkelser utover minimumskravet i forskriften.

BEFARINGEN

Rapporten gir en vurdering av byggverk og bygningsdeler som bygningssakkyndig har observert, og som fremkommer av Forskrift til avhendingsloven. Rapporten er likevel ingen garanti for at det ikke kan finnes skjulte feil, skader og mangler. NS 3600:2018 (Teknisk tilstandsanalyse ved omsetning av bolig) har undersøkelsesnivå fra 1 til 3, der undersøkelsesnivå 1 er det laveste og baseres på visuell observasjon. Rapporten baseres på undersøkelsesnivå 1 med få unntak (våtrom og rom under terreng). I praksis betyr dette at gjennomføringen av befaringen begrenses som følger:

- Det utføres kun visuelle observasjoner på tilgjengelige flater uten fysiske inngrep (f.eks. riving).

- Flater som er skjult av snø eller på annen måte ikke er tilgjengelig eller skjult, blir ikke kontrollert. Det foretas ikke funksjonsprøving av bygningsdeler, som isolasjon, piper, ventilasjon, el. anlegg, osv.

- Det gis ingen vurdering av boligens tilbehør, hvite- og brunevarer og annet inventar. Dette gjelder også integrert tilbehør.

- Inspisering av yttertak er basert på det som er synlig, normalt på innsiden fra loftet og utvendig fra stige/bakkenivå. Befaring av tak må være sikkerhetsmessig forsvarlig for å kunne gjennomføres.

Tilstandsrapportens avgrensninger

- Stikkprøvetakninger er utvalgt tilfeldig og kan innebære kontroll under overflaten med spiss redskap eller lignende.

UTTRYKK OG DEFINISJONER

- Tilstand: Byggverkets eller bygningsdelens tekniske, funksjonelle eller estetiske status på et gitt tidspunkt.
- Symptom: Observerbart forhold som gir indikasjon på hvilken tilstand et byggverk eller en bygningsdel befinner seg i. Benyttes ved beskrivelse av avvik.
- Skadegjørere: Zoologiske eller biologiske skadegjørere, i hovedsak råte, sopp og skadedyr.
- Fuktsøk: Overflatesøk med egnet søkeutstyr (fuktindikator) eller visuelle observasjoner.
- Fuktmåling: Måling av fuktinnhold i materiale eller i bakenforliggende konstruksjon ved bruk av egnet måleutstyr (blant annet hammerelektrode og pigger).
- Utvidet fuktsøk (hulltaking): Boring av hull for inspeksjon og fuktmåling i risikoutsatte konstruksjoner, primært i tilstøtende vegger til bad, utforede kjellervegger og eventuelt i oppforede kjellergulv.
- Normal slitasje: Forventet nedsliting av materiale i overflaten som er basert på enkle visuelle observasjoner. Kan vurderes sammen med bygningsdelens alder.
- Forventet gjenværende brukstid: Anslått tid et byggverk eller en del av et byggverk fortsatt vil være tjenlig for sitt formål (NS3600, Termer og definisjoner punkt 3.9)

AREALBEREGNING FOR BOENHETER

- Areal fastsettes etter Forskrift til avhendingsloven og Norsk Standard 3940 Areal- og volum-beregninger av bygninger fra 2023.
- Areal oppgis i hele kvadratmeter i rapporten, og gjelder for det tidspunkt oppmålingen fant sted.
- Bruksareal (BRA) er det måleverdige arealet som er innenfor omsluttete vegger målt i gulvhøyde (bruttoareal minus arealet som opptas av yttervegger). I tillegg til gulvhøyde gjelder regler om fri bredde for at arealet skal være måleverdig, med betydning for BRA av for eksempel loft med skråtak. BRA består av internt bruksareal (BRA-i), eksternt bruksareal (BRA-e) og innglasset balkong mv (BRA-b). Terrasse- og balkongareal (TBA) opplyses der tilstandsrapporten skal benyttes i boligomsetningen og der det er aktuelt. I tillegg kan gulvareal (GUA) og areal med lav takhøyde (ALH) opplyses sammen med BRA der det er aktuelt og en del av oppdraget. Rom skal ha atkomst og gangbart gulv for å kunne regnes som BRA/måleverdig areal.
- Arealet måles og oppgis dersom arealet oppfyller krav til måleverdighet.

- Arealet måles og oppgis dersom arealet oppfyller krav til måleverdighet, slik som at arealet må ha minst en bredde på 0,6m og minst en høyde på 1,9 m osv. Et rom kan være i strid med teknisk forskrift og mangle godkjenning hos kommunen for den aktuelle bruken, uten at dette får betydning for om arealet måles og oppgis i tilstandsrapporten. Når arealet måles tas det ikke hensyn til om arealet er lovlig oppført eller om bruken er lovlig, bruksendringer, lysforhold eller andre sikkerhetsmangler.

- Eiendommens markedsverdi kan ikke baseres på en ren matematisk beregning i forhold til antall kvadratmeter opplyst i rapporten. Opplysninger om areal kan altså ikke alene benyttes for beregning av eiendommens verdi.

- Rom som ligger utenfor boenheten, men som eier har påvist og/eller opplyst at tilhører boenheten, er oppmålt og inkludert i BRA-e. Det er ikke fremvist dokumentasjon på at rommet tilhører boenheten, med mindre dette er angitt særskilt. Rom utenfor boenheten kan omdisponeres av borettslaget/sameiet og dette kan påvirke boligens BRA. Vær oppmerksom på at NS 3940:2023 og eierseksjonsloven har ulik definisjon av fellesareal. Ved arealmåling gjelder NS 3940:2023 som definerer fellesareal slik: "Delen av bygning som brukes av to eller flere bruksenheter eller til bygningens forvaltning, drift eller vedlikehold."

- Se øvrig informasjon om areal i rapporten, Norsk Standard 3940 (2012 og 2023) og veiledningen til disse.

PERSONVERN

iVerdi AS, bygningssakkyndig og takstforetaket behandler personopplysninger som bygningssakkyndig trenger for å kunne utarbeide rapporten. Personvernerklæring med informasjon om bruk av personopplysninger og dine rettigheter finner du her [Personvernerklæring - iVerdi](https://www.norsktakst.no/norsk/om-norsk-takst/personvernerklaering/reservasjon/)

DELING AV PERSONOPPLYSNINGER FOR TRYGGERE BOLIGHANDEL OG MULIG RESERVASJON

Norsk takst og deres samarbeidspartnere benytter personopplysninger fra rapporten for analyse- og statistikkformål, samt utvikling og drift av produkter og tjenester for takstbransjen og andre aktører i boligomsetningen. Les mer om dette og hvordan du kan reservere deg på <https://www.norsktakst.no/norsk/om-norsk-takst/personvernerklaering/reservasjon/>

Vendu lager en boliganalyse basert på opplysninger fra rapporten. Les mer om dette og hvordan du kan reservere deg her: <https://samtykke.vendu.no/GS1173>

KLAGEORDNING FOR FORBRUKERE

Er du som forbruker misfornøyd med bygningssakkyndiges arbeid eller

Tilstandsrapportens avgrensninger

opptreden ved taksering av bolig eller fritidshus, se
www.takstklagenemnd.no for mer informasjon

Egenerklæring

Per Gyntveien 34, 1709 SARPSBORG

12 May 2026

Informasjon om eiendommen

Adresse	Postadresse	Enhetsnummer
Per Gyntveien 34	Per Gyntveien 34	

Opplysninger om selger og salgsobjekt

Driver du med omsetning eller utvikling av eiendom?

Ja Nei

Når kjøpte du boligen?

01.11.2024

Har du selv bodd i boligen?

Ja Nei

Når og hvor lenge har eieren bodd i boligen? Hvis det er lengre perioder eieren ikke har bodd i boligen er det fint om du oppgir dette. Her kan du også oppgi annen relevant informasjon om eierskapet.

Har bodd i boligen siden tidlig mai. 2025. Så kan tidligst selge den 20.05.2026 mtp skatt.

Har du kjennskap til feil /t eller mangler ved borettslagets/sameiets fellesområder, som for eksempel garasje, ønsker vi at du oppgir dette når du svarer på spørsmålene i egenerklæringen.

Informasjon om eksisterende husforsikring

Fremtind Forsikring AS-70

Informasjon om selger

Selger

Karlsen, Joakim Kalnes

Forbehold

Selger tar spesifikt forbehold om feil og mangler som er beskrevet i egenerklæringsskjemaet.

Boligkjøper anses å kjenne til forholdene som er omtalt i dette egenerklæringsskjemaet. Disse forholdene kan ikke gjøres gjeldende som feil eller mangler senere.

Boligkjøper oppfordres til å selv undersøke eiendommen grundig.



Våtrom

1 Har det vært feil på bad, vaskerom eller toalettrom?

Ja Nei, ikke som jeg kjenner til

2 Er det utført arbeid på bad, vaskerom eller toalettrom?

Ja Nei, ikke som jeg kjenner til

2.1.1 Navn på arbeid

Nytt arbeid

2.1.2 Årstall

2025

2.1.3 Hvordan ble arbeidet utført?

Faglært Ufaglært

2.1.7 Fortell kort hva som ble gjort av ufaglærte

Baderomsinnredningen ble byttet. Ble gjort av familie/venn som jobber som rørlegger.

Tak, yttervegg og fasade

3 Har det lekket vann utenfra og inn, eller er det sett andre tegn til fukt?

Ja Nei, ikke som jeg kjenner til

4 I din leilighet, er det utført arbeid på tak, yttervegg, vindu eller annen fasade?

Ja Nei, ikke som jeg kjenner til

Kjeller

5 Har sameiet eller borettslaget hatt problemer med fukt, vann eller oversvømmelse i kjeller eller underetasje?

Ja Nei, ikke som jeg kjenner til

6 Har leiligheten kjeller, underetasje eller andre rom under bakken?

Ja Nei

8 Er det utført arbeid med drenering?

Ja Nei, ikke som jeg kjenner til

Elektrisitet

9 Har det vært feil på det elektriske anlegget?



Ja Nei, ikke som jeg kjenner til

10 Er det utført arbeid på det elektriske anlegget?

Ja Nei, ikke som jeg kjenner til

10.1.1 Navn på arbeid

Nytt arbeid

10.1.2 Årstall

2025

10.1.3 Hvordan ble arbeidet utført?

Faglært Ufaglært

10.1.4 Fortell kort hva som ble gjort av faglærte

Lagt nye kurser i forbindelse med oppgradering av nytt kjøkken med oppvaskmaskin, induksjonstopp / m kullfilter. Det er lagt opp spotter i hele leiligheten samt to lamper og ledstripe på balkong.

10.1.5 Hvilket firma utførte jobben?

Østfold elektro

10.1.6 Har du dokumentasjon på arbeidet?

Ja Nei

Rør

11 Har eiendommen privat vannforsyning (ikke tilknyttet det offentlige vannettet), septik, pumpekum, brønn, avløpskvern eller liknende?

Ja Nei, ikke som jeg kjenner til

12 Har det vært feil på utvendige eller innvendige avløpsrør eller vannrør?

Ja Nei, ikke som jeg kjenner til

13 Er det utført arbeid på utvendige eller innvendige avløpsrør eller vannrør?

Ja Nei, ikke som jeg kjenner til

Ventilasjon og oppvarming

14 Er det eller har det vært nedgravd oljetank på eiendommen?

Ja Nei, ikke som jeg kjenner til

15 Har det vært feil på varmeanlegg eller ventilasjonsanlegg?

Ja Nei, ikke som jeg kjenner til

16 Er det utført arbeid på varmeanlegg eller ventilasjonsanlegg?

Ja Nei, ikke som jeg kjenner til



Skjevheter og sprekker

17 Er det tegn på setningsskader eller sprekker i for eksempel grunnmur eller fliser?

Ja Nei, ikke som jeg kjenner til

18 Har det vært feil eller gjort endringer på ildsted eller pipe?

Ja Nei, ikke som jeg kjenner til

Sopp og skadedyr

19 Har det vært skadedyr i leiligheten?

Ja Nei, ikke som jeg kjenner til

20 Har det vært skadedyr i fellesområdene til sameiet eller borettslaget?

Ja Nei, ikke som jeg kjenner til

21 Har det vært mugg, sopp eller råte i boligen eller andre bygninger på eiendommen?

Ja Nei, ikke som jeg kjenner til

22 Har det vært mugg, sopp eller råte i sameiet eller borettslaget?

Ja Nei, ikke som jeg kjenner til

Planer og godkjenninger

23 Mangler leiligheten brukstillatelse eller ferdigattest?

Ja Nei, ikke som jeg kjenner til

24 Har du bygd på eller gjort om kjeller, loft eller annet til boligrom?

Ja Nei

25 Selges eiendommen med utleiedel som leilighet, hybel eller lignende?

Ja Nei

27 Er det utført radonmåling?

Ja Nei, ikke som jeg kjenner til

Når ble målingen utført og hva ble måleverdiene?

Ble gjort gjennom borettslaget i 2025. Jeg har ikke fått oppgitt verdiene, men kan nok fåes av styret.

28 Er det andre forhold av betydning eller sjenanse for eiendommen eller nærområdet?

Ja Nei, ikke som jeg kjenner til

29 Foreligger det planer eller bestemmelser som kan medføre endringer av felleskostnader eller fellesgjeld?



Ja Nei, ikke som jeg kjenner til

30 Er sameiet eller borettslaget er involvert i konflikter av noe slag?

Ja Nei, ikke som jeg kjenner til

Andre opplysninger

31 Har ufaglærte utført arbeid som normalt bør utføres av faglærte? Du trenger ikke gjenta noe du allerede har nevnt.

Ja Nei, ikke som jeg kjenner til

32 Har du andre opplysninger om boligen eller eiendommen utover det du har svart?

Ja Nei, ikke som jeg kjenner til

Skriv opplysningene her:

Boligen er betydelig oppgradert innvendig. Alt ble revet etter jeg tok over leiligheten. Det er isolert mot yttervegger, lektet ut og lagt nytt gulv og gips. Det er satt inn nytt epoc kjøkken i 2025 m/ integrerte hvitevarer. Det er satt inn ny baderomsinnredning samt det elektriske anlegget er oppgradert.

Boligselgerforsikring

Boligen selges med boligselgerforsikring

En boligselgerforsikring gir trygghet for selger og kjøper, og kan dekke feil og mangler som enten ikke er opplyst om eller det ikke var kjennskap til da salget ble gjennomført.

Forsikringen er tegnet i Gjensidige Forsikring ASA

Forsikringsnummer 56011658

Egenerklærings skjema

Name

Date

Joakim Kalnes Karlsen

2026-05-12

Identification



Joakim Kalnes Karlsen



This document contains electronic signatures using EU-compliant PAdES - PDF
Advanced Electronic Signatures (Regulation (EU) No 910/2014 (eIDAS))

Egenerklærings skjema

Signed by:

Joakim Kalnes Karlsen

12/05-2026
14:21:39

BankID OIDC
High

Boligopplysninger:

Saksbehandler: Håvard Bøe

Dato utkjørt: 21.04.26 Side 1 av 2

Per Gyntveien 34 Borettslag	Vår ref.:	103/44
Per Gyntveien 34	Type:	Tilknyttet borettslag
1709 SARPSBORG	Eiere:	Joakim Kalnes Karlsen
Organisasjonsnr: 950 137 258	Andelsnr:	44

1: Felleskostnader

Tot. innev. måned: 4 957

Boligselskap er ikke tilknyttet sikringsordning

Felleskostnader:	Renter	1 018
	Avdrag	515
	Felleskostnader - 1	2 951
Tilleggsytelser:	TV/bredbånd	473

Det er IKKE innført IN-ordning i boligselskapet

3: Fellesgjeld

Ajourf. Andel f.gj. (lån):	235 672	Gjeld siste årsoppg.:	237 925
Klient ajourf. lån:	12 336 928,55	Klient gj. s. årsoppg.:	12 454 934

Spesifikasjon av lån:

Lånenummer: 16365715509, DNB Bank ASA

Annuitetslån, 4 terminer per år.

Rentesats per 21.04.2026: 5.05% pa.

Antall terminer til innfrielse: 85

Saldo per 21.04.2026: 12 336 929

Andel av saldo: 235 672

Første termin/første avdrag: 30.09.2022 (siste termin 30.06.2047)

4: Særskilte opplysninger

Klausuler:

Styreleder: Ester Espelund

Adresse: Storgata 22 D

Postnr/-sted: 1724 SARPSBORG

Telefon: Mob.: 92042807

E-post: pergyntveien34@gmail.com

6: Ligning - 2025

	Gjeld:	237 925	Andre inntekter:	932
Annen formue:	25 916	Utgifter:	13 263	

7: Pålydende

Pålydende:	Opprinnelig innskudd:	31 400
Andelsnr: 44	Partialobligasjonsnr:	44

8: Bygning/eiendom

Byggeår: 1975

Gårds/bruksnr: 1/4218

Bygningstype: Blokk

Feste/eiet tomt: Festet Tomteareal: 5514

Årlig festeavgift: 3 509,00

Avg. reguleres: <ukjent>

9: Forsikring

Forsikret i:	Gjensidige Forsikring ASA	Polisenr:	87374503
--------------	---------------------------	-----------	----------

10: Fasiliteter og andre enhetsopplysninger

Ferdigstillt:	01.01.1976	Første innflytting:	01.01.1976	SSBnr:	H0411
Etasje:	04	Oppvarmingstype:	Strøm		
Heis:	Nei				
Parkeringstype:	Biloppstillingsplass - borettslaget har noen garasjer ()				
Systemlås:	Nei	Antall rom:	2		

Boligopplysninger:

Saksbehandler: Håvard Bøe

Dato utkjørt: 21.04.26 Side 2 av 2

Per Gyntveien 34 Borettslag	Vår ref.:	103/44
Per Gyntveien 34	Type:	Tilknyttet borettslag
1709 SARPSBORG	Eiere:	Joakim Kalnes Karlsen
Organisasjonsnr: 950 137 258		

10: Fasiliteter og andre enhetsopplysninger

Husdyrhold:	Se husordensregler	Oppr. antall rom:	2
Livsløp standard:	Nei	Kategori:	Kategori 1
Ansiennitetsregler:	1 - Intern - andelseier i borettslaget		
	2 - Felles forkjøpsrett		
	2 - Medlem i SOBBL		

Fasiliteter:

Det er ikke lov å montere avtrekksvifte med motor!

Annen informasjon:

Ordensregler for Per Gyntveien 34 Borettslag

1. Leiligheten må ikke benyttes på en slik måte at det oppstår ubehageligheter for andre borettslavere, og slik at gårdens omdømme ikke nedsettes.
2. Høyrøstet tale i trappeoppgangene må unngås, spesielt om natten eller sent på kvelden.
3. Skotøyplassering utenfor hver beboers dør er ikke tillatt. Dette gjelder også andre private eiendeler som møbler osv. Sjøppelposer skal heller ikke settes her. Dørmatter er tillatt. Dette pga. brannforskrifter og vasking. Fellesområdet skal være fri for ferdsel hvis det skulle oppstå brann.
4. **Kl. 20.00 – 07.00 Hverdager**
Banking, boring i vegger og lignende er **IKKE** lov i dette tidsrommet.

Kl. 09.00 – 15.00 Lørdager
I dette tidsrommet er det tillatt med banking og boring.

Søndager og andre helligdager
Strengt forbudt med banking og boring.
5. Det skal tas hensyn med radio/TV og vaskemaskin og tørketrommel.
Etter kl. 22.00 skal det være STILLE.
6. Det er ikke tillatt å lufte/tørke tøy, tepper eller sengetøy på utsiden av balkongrekkverk.
7. Det er ikke tillatt å sette ut mat til fuglene på balkongen.
8. Blomsterkasser skal ikke henges opp på utsiden av balkongrekkverk.
9. Det er tillatt med elektrisk – og gassgrill på våre balkonger. Grilling med kull og tennvæske er ikke tillatt.
10. Trapper og ganger skal ikke brukes som oppholdssted eller lekeplass.
11. Barnevogner, sykler, ski eller lignende må ikke hensettes i gangene.
12. Barnevogner, sykler og lignende må ikke parkeres foran inngangene. Det er også strengt forbudt å parkere ved søppelcontainere og ved porten inn til vårt bilfrie område.
13. Foreldre plikter å orientere og forklare barna ordensreglene så langt det er mulig.
14. Foreldrene er ansvarlig for skader barna påfører borettslagets eiendeler.
15. Avfall og søppel skal pakkes godt inn og kastes i våre containere. Vær forsiktig med ting som kan forårsake brann.
16. Vattbleier og sanitetsbind må IKKE kastes i klosettet.
17. Klager skal leveres skriftlig til styret. E-post og SMS godtas.

18. Det er ikke tillatt å oppbevare/lagre hvite-/brunevarer i fellesboder og på fellesområdet. Det er heller ikke tillatt å oppbevare blomster og maling.
19. Det er tillatt med en hund pr. andelseier. Det skal søkes styret for godkjenning. Andelseier er pliktig til å påse at dyret ikke er til sjenanse for andre beboere
20. Det er ikke lov å lage hull i inngangsdøren til leiligheten pga. brannsikkerhet da dette er en branndør.
21. En motorisert kjøkkenvifte/ventilator til bruk i borettslaget skal inneholde et kullfilter. En kjøkkenvifte basert på kullfilter fjerner matosen. Motorisert kjøkkenvifte/ventilator skal under ingen omstendigheter kobles til det mekaniske luftavsugget på kjøkkenet.

Kjøkkenvifte/ventilator som kan være montert til det mekaniske luftavsugget på kjøkken skal være av typen uten motor, som får avtrekk/drift fra det mekaniske luftavsugget.

Styret 2014

Vedtatt på generalforsamling 22.04.14, sist endret på generalforsamling 27.04.22

GARASJEREGLEMENT FOR PER GYNTVEIEN 34 BORETTSLAG

1. Garasjeplass fordeles etter ansiennitetsprinsippet. Det er 12 garasjeplasser. Styret har ansvar for håndteringen.
2. Andelseiere blir automatisk oppført på garasjelisten av styret.
3. Styret fastsetter størrelsen på garasjeleien.
4. Det må betales inn et depositum for garasjeportåpner og nøkkel tilsvarende verdien av disse før de deles ut. Signert kvittering blir utdelt. Styret beholder en kopi.
5. Depositumet blir tilbakebetalt når man flytter eller ikke lenger ønsker garasjeplass. Garasjeportåpner og nøkkel må leveres tilbake til styret. Garasjeportåpner må leveres tilbake i den stand den var ved utlevering
6. Hver andelseier plikter å parkere på en forsvarlig måte slik at alle får plass og kommer seg ut og inn med bilen.
7. Skulle det oppstå skader på bil som skyldes en annen andelseiers bil skal dette gjøres opp med andelseiere seg imellom. Borettslaget har ikke ansvar for dette.
8. Dersom man takker nei til garasjeplass, men senere ombestemmer seg, blir man plassert sist på listen. Styret må få beskjed.
9. Leietakere har IKKE rett på garasjeplass. Andelseier må fysisk bo i borettslaget for å ha krav på garasjeplass og inneha bil. Ved utleie av leiligheten mister andelseier IKKE garasjeplassen sin, og vil da få denne tilbake når vedkommende flytter tilbake igjen. Styret skal ha ansvaret for utleie etter ansiennitetsprinsippet. Og den som får leie en garasjeplass i denne perioden, vil bli plassert øverst på ventelisten når utleier flytter tilbake.
10. Det er ikke merket opp for oppstilling av mopeder i garasjen og har ikke rett til garasjeplass.
11. Andelseiere er ansvarlig for å ha ting ryddig rundt sin plass slik at det ikke er hinder for andre.
12. En garasjeplass kan sies opp av styret dersom andelseieren ikke har bil over en periode på 3 mndr. Styret kan også si opp en garasjeplass dersom andelseieren ikke bruker garasjeplassen over en periode på 3 mndr. og etter 3 anmerkninger fra styret.
13. Av sikkerhetsgrunner skal garasjeporten alltid stenges etter inn- og utkjøring slik at uvedkommende ikke har tilgang og for å unngå rotter, mus o.a. i garasjen.
14. Garasjeporten har sensorer pga. sikkerhet. Porten går opp automatisk dersom det ligger løv, snø o.a. ved innkjørselen. Dette må fjernes av den som kjører inn/ut av garasjen.

Vedtatt på generalforsamling 5. april 2017 – endret på generalforsamlingen 24. mars 2025

Reglement for lading i parkeringskjeller for Per Gynt veien 34 Borettslag

1. Generelle bestemmelser

- 1.1. Dette reglementet gjelder for all lading av elektriske kjøretøy i borettslagets parkeringskjeller.
- 1.2. Hensikten med reglementet er å sikre trygg og effektiv lading, samt forhindre brannfare og overbelastning av det elektriske anlegget.

2. Tillatt lading

- 2.1. Det er kun tillatt å lade elbiler og ladbare hybridbiler fra de godkjente ladeboksene som er montert i parkeringskjelleren.
- 2.2. Brukerne er ansvarlige for å benytte ladeboksene på en forskriftsmessig måte.

3. Forbudt lading

- 3.1. Det er ikke tillatt å lade motordrevne kjøretøy (inkludert elbiler, hybridbiler, mopeder, el scootere og lignende) fra vanlige stikkontakter i parkeringskjelleren.
- 3.2. Bruk av skjøteledninger eller andre uautoriserte løsninger for å omgå lading av nevnte i kjeller er forbudt.

4. Sikkerhet og ansvar

- 4.1. Lading må alltid foregå i henhold til gjeldende sikkerhetsforskrifter.
- 4.2. Beboere som oppdager feil eller mangler ved ladeboksene, plikter å melde fra til styret umiddelbart.
- 4.3. Eventuelle skader som oppstår som følge av feilaktig lading eller brudd på reglementet, kan medføre erstatningsansvar for den ansvarlige.

5. Sanksjoner

- 5.1. Brudd på dette reglementet vil føre til advarsel fra styret. Gjentatte brudd på reglementet vil få konsekvenser.

Dette reglementet trer i kraft umiddelbart fra 04.03.2025 og skal følges av alle beboere og brukere av parkeringskjelleren.

Styret i Per Gyntveien 34 Borettslag

Vedtatt av generalforsamlingen 24.03.2025

Protokoll

Fra ordinær generalforsamling i Per Gyntveien 34 Borettslag mandag 24.03.2025 kl. 17:00 - i borettslagets egne lokaler .

1. Konstituering

1.1 Valg av møteleder

Vedtak:

Valgt ble: Linda Maria Tufta Lønseth

1.2 Valg av referent

Vedtak:

Valgt ble: Sissel Berger Steen

1.3 Registrering av stemmeberettigede og fremmøtte

Antall andelseiere: 11

Antall fullmakter: Ingen

Antall stemmeberettigede: 11

I tillegg møtte:

Medeier/andre: 2 fra og med sak 4.2

Fra SOBBL: Sissel Berger Steen

Vedtak:

Registreringen ble godkjent.

1.4 Valg av 2 andelseiere til å undertegne protokollen

Vedtak:

Valgt ble: Gro Sletner og Christopher Uno Larsson

1.5 Godkjenning av innkalling og oppsatt dagsorden

Vedtak:

Godkjent

2. Årsmelding for 2024

Vedtak:

Årsmeldingen ble tatt til orientering.

3. Regnskap og revisors beretning for 2024

Vedtak:

Regnskapet ble godkjent og revisors beretning ble tatt til etterretning.

4. Innkomne saker

4.1 Sak fra styret - Felles infrastruktur til varmpumper.

Varmepumper i borettslaget

I 2024 kom det en søknad om å sette opp varmpumpe i en av leilighetene. På grunn av at varmpumper er energieffektivt og anbefalt som varmekilde, så har styret utredet muligheten for varmpumpe ved å ha befaring, og møte med firma som monterer denne type utstyr.

Vi har funnet ut at det er mulig å legge opp en infrastruktur for varmpumper, men det vil bli til dels store kostnader.

Modellen som ble foreslått er at borettslaget via fellesmidler betaler for nedløp som må settes på vegg slik at kondens fra varmpumper kan renne ut på forsvarlig måte. Det må legges opp 2 + 4 nedløp på boligens langsider. Borettslaget vil ha ansvar for vedlikehold av disse. Kostnad er ikke helt avklart, men det er anslått ca. 100 000.

Hver andelseier må betale for selve varmpumpen og montering av den, samt tilkobling til nedløp. Det må benyttes fagfolk og varmpumpe må ikke føre til ulempe for naboer. Støynivået må for eksempel være lavt. Andelseier vil ha ansvar for service og vedlikehold av varmpumpen. Prisen kan bli ca 45 000. Kuldepumper er også en mulighet for å kjøle ned. De koster en del mindre.

Styret ønsker tilbakemelding på hvor mange som er interessert i dette, og om styret skal gå videre med å legge til rette for infrastruktur for varmpumpe. Kostnad må stå i forhold til behov og sammenlignes med utgifter som hver enkelt har til strøm i dag.

Vi ber alle andelseiere om å tenke gjennom spørsmålene nedenfor og bli med og avgjøre dette på generalforsamlingen.

Opplever du at det krever mye strøm for å varme opp boligen i vinterhalvåret?
Opplever du at det er vanskelig å få boligen tilstrekkelig nedkjølt i sommerhalvåret?
Ville du se på det som en økonomisk fordel å investere i en varmpumpe?

Saken krever 2/3 flertall av de avgitte stemmer.

Styrets innstilling: Styret ønske å legge saken frem for avstemming i generalforsamlingen.

Vedtak:

Generalforsamlingen ønsker ikke at det skal etableres felles infrastruktur til varmpumper. (enstemmig)

4.2 Sak fra styret - Tillegg garasjereglement som gjelder lading.

På grunn av elsikkerhet, så mener styret det er behov for et tillegg til garasjereglementet som gjelder lading. Forslag til tillegg følger vedlagt.

Vedtak:

Vedlagte tillegg til garasjereglement godkjennes. (enstemmig)

4.3 Sak fra styret - Endring av garasjereglement pkt. 3 Garasjeleie

I dagens garasjereglement står størrelsen på garasjeleien oppgitt. Styret har ansvaret for økonomien i borettslaget, herunder også ansvar for borettslagets budsjett. Styret må til enhver tid sørge for at det kreves inn tilstrekkelig felleskostnader til å dekke borettslagets kostnader. Med dette følger det at styret også har ansvar for å regulere innkrevningen i takt med kostnadsutviklingen. Styret foreslår derfor at garasjereglementet pkt. 3 endres til: Styret fastsetter størrelsen på garasjeleien.

Vedtak:

Garasjereglementet pkt. 3 endres til: Styret fastsetter størrelsen på garasjeleien. (enstemmig)

4.4 Sak fra styret - Endring av TV- og internettavtale

Avtale med Telia går ut sommeren 2025. Avtalen vi har gir lav hastighet for internett og flere beboere har kommet med tilbakemelding om ustabil netts. Dagens avtale med Telia koster kr 552,-/måned inkl mva. Denne kostnaden er delt i to: Utgifter til tv er differensiert gjennom husleiene. Internett er en tilleggspris som er lik for alle. Flere beboere betaler ekstra avgift for privat oppgradering.

Styret har innhentet priser på nye avtaler fra Telia og Telenor. Ut fra det vi har innhentet så mener styret at det bør velges mellom Frihet S for 299,- per måned inkl. mva., eller Frihet M for 459,- per måned inkl. mva. Vi ønsker at generalforsamlingen skal være med å avgjøre hvilken av pakkene som velges. Se vedlagt info med utfyllende informasjon om selve tilbudet, og hva pakkene inneholder. Bindingstid 60 måneder.

Styrets innstilling: Det stemmes over om borettslaget skal inngå avtale om enten Frihet S for kr. 299,- per måned inkl. mva., eller Frihet M for kr. 459,- per måned inkl. mva.

Vedtak:

Det ble flertall for å inngå avtale om Alternativ Frihet M til kr. 459,- pr. mnd. (enstemmig)

5. Godtgjøring til styret

Honoraret gjelder fra ordinær generalforsamling 2024 til ordinær generalforsamling 2025.

Forslag: Kr. 99.800 til intern fordeling i styret.

Vedtak:

Kr. 99.800 til intern fordeling i styret.

6. Valg

6.1 Valg av styremedlem for 2 år

Marthe Davidsen er på valg. Marthe Davidsen har flyttet fra borettslaget og ønsker ikke gjenvalg.

Forslag: Robert Dagslott

Vedtak:

Valgt ble: Robert Dagslott

6.2 Valg av varamedlemmer for 1 år

Thea Andreassen har flyttet fra borettslaget og ønsker ikke gjenvalg. Styret anser ett varamedlem som tilstrekkelig.

Forslag: Christopher Uno Larsson

Vedtak:

Valgt ble: Christopher Uno Larsson

6.3 Valg av valgkomite for 1 år

Vedtak:

Styret fungerer som valgkomite.

6.4 Valg av delegat med en varadelegat til SOBBLs generalforsamling for 1 år

Vedtak:

Valgt ble: Ester Espelund som delegat med Linda Maria Tufta Lønseth som varadelegat.

Protokollen ble opplest før den ble undertegnet.

Sarpsborg, 24.03.2025.

Linda M. T. Lønseth, møteleder (sign.)

Christopher Uno Larsson, protokollvitne (sign.)

Gro Sletner, protokollvitne (sign.)

Reglement for lading i parkeringskjeller for Per Gynt veien 34 Borettslag

1. Generelle bestemmelser

- 1.1. Dette reglementet gjelder for all lading av elektriske kjøretøy i borettslagets parkeringskjeller.
- 1.2. Hensikten med reglementet er å sikre trygg og effektiv lading, samt forhindre brannfare og overbelastning av det elektriske anlegget.

2. Tillatt lading

- 2.1. Det er kun tillatt å lade elbiler og ladbare hybridbiler fra de godkjente ladeboksene som er montert i parkeringskjelleren.
- 2.2. Brukerne er ansvarlige for å benytte ladeboksene på en forskriftsmessig måte.

3. Forbudt lading

- 3.1. Det er ikke tillatt å lade motordrevne kjøretøy (inkludert elbiler, hybridbiler, mopeder, el scootere og lignende) fra vanlige stikkontakter i parkeringskjelleren.
- 3.2. Bruk av skjøteledninger eller andre uautoriserte løsninger for å omgå lading av nevnte i kjeller er forbudt.

4. Sikkerhet og ansvar

- 4.1. Lading må alltid foregå i henhold til gjeldende sikkerhetsforskrifter.
- 4.2. Beboere som oppdager feil eller mangler ved ladeboksene, plikter å melde fra til styret umiddelbart.

4.3. Eventuelle skader som oppstår som følge av feilaktig lading eller brudd på reglementet, kan medføre erstatningsansvar for den ansvarlige.

,

5. Sanksjoner

5.1. Brudd på dette reglementet vil føre til advarsel fra styret. Gjentatte brudd på reglementet vil få konsekvenser.

Dette reglementet trer i kraft umiddelbart fra 04.03.2025 og skal følges av alle beboere og brukere av parkeringskjelleren.

Styret i Per Gyntveien 34 Borettslag

Utgave 1.0 revidert 03.03.2025

Per Gyntveien 34 Borettslag

Innkalling til ordinær generalforsamling

Tidspunkt: Mandag 24.03.2025 kl. 17:00
Sted: i borettslagets egne lokaler

Til behandling foreligger:

1 Konstituering

- 1.1 Valg av møteleder
- 1.2 Valg av referent
- 1.3 Registrering av stemmeberettigede og fremmøtte
- 1.4 Valg av 2 andelseiere til å undertegne protokollen
- 1.5 Godkjenning av innkalling og oppsatt dagsorden

2 Årsmelding for 2024

3 Regnskap og revisors beretning for 2024

4 Innkomne saker

- 4.1 Sak fra styret - Felles infrastruktur til varmepumper.
- 4.2 Sak fra styret - Tillegg garasjereglement som gjelder lading.
- 4.3 Sak fra styret - Endring av garasjereglement pkt. 3 Garasjeleie
- 4.4 Sak fra styret - Endring av TV- og internettavtale

5 Godtgjøring til styret

6 Valg

- 6.1 Valg av styremedlem for 2 år
- 6.2 Valg av varamedlemmer for 1 år
- 6.3 Valg av valgkomite for 1 år
- 6.4 Valg av delegat med en varadelegat til SOBBLs generalforsamling for 1 år

14.03.2025

Hilsen styret i Per Gyntveien 34 Borettslag

På generalforsamling har hver andel 1 stemme. Det er anledning til å møte med fullmakt fra 1 andelseier. Fullmaktsskjema er vedlagt. Beboere som ikke er andelseiere i tilknyttet borettslag (dersom ektefelle/samboer ikke er andelseier/medeier, ved fremleieforhold etc.) har rett til å møte på generalforsamling, men har ikke stemmerett. **Det er derfor viktig å møte med fullmakt dersom andelseier ikke møter.**

1. Konstituering

1.1 Valg av møteleder

1.2 Valg av referent

1.3 Registrering av stemmeberettigede og fremmøtte

1.4 Valg av 2 andelseiere til å undertegne protokollen

1.5 Godkjenning av innkalling og oppsatt dagsorden

2. Årsmelding for 2024

3. Regnskap og revisors beretning for 2024

4. Innkomne saker

4.1 Sak fra styret - Felles infrastruktur til varmpumper.

Varmepumper i borettslaget

I 2024 kom det en søknad om å sette opp varmpumpe i en av leilighetene. På grunn av at varmpumper er energieffektivt og anbefalt som varmekilde, så har styret utredet muligheten for varmpumpe ved å ha befaring, og møte med firma som monterer denne type utstyr.

Vi har funnet ut at det er mulig å legge opp en infrastruktur for varmpumper, men det vil bli til dels store kostnader.

Modellen som ble foreslått er at borettslaget via fellesmidler betaler for nedløp som må settes på vegg slik at kondens fra varmpumper kan renne ut på forsvarlig måte. Det må legges opp 2 + 4 nedløp på boligens langsider. Borettslaget vil ha ansvar for vedlikehold av disse. Kostnad er ikke helt avklart, men det er anslått ca. 100 000.

Hver andelseier må betale for selve varmpumpen og montering av den, samt tilkobling til nedløp. Det må benyttes fagfolk og varmpumpe må ikke føre til ulempe for naboer. Støynivået må for eksempel være lavt. Andelseier vil ha ansvar for service og vedlikehold av varmpumpen. Prisen kan bli ca 45 000. Kuldepumper er også en mulighet for å kjøle ned. De koster en del mindre.

Styret ønsker tilbakemelding på hvor mange som er interessert i dette, og om styret skal gå videre med å legge til rette for infrastruktur for varmpumpe. Kostnad må stå i forhold til behov og sammenlignes med utgifter som hver enkelt har til strøm i dag.

Vi ber alle andelseiere om å tenke gjennom spørsmålene nedenfor og bli med og avgjøre dette på generalforsamlingen.

Opplever du at det krever mye strøm for å varme opp boligen i vinterhalvåret?
Opplever du at det er vanskelig å få boligen tilstrekkelig nedkjølt i sommerhalvåret?
Ville du se på det som en økonomisk fordel å investere i en varmpumpe?

Saken krever 2/3 flertall av de avgitte stemmer.

Styrets innstilling: Styret ønske å legge saken frem for avstemming i generalforsamlingen.

4.2 Sak fra styret - Tillegg garasjereglement som gjelder lading.

På grunn av elsikkerhet, så mener styret det er behov for et tillegg til garasjereglementet som gjelder lading. Forslag til tillegg følger vedlagt.

Forslag til vedtak: Vedlagte tillegg til garasjereglement godkjennes.

4.3 Sak fra styret - Endring av garasjereglement pkt. 3 Garasjeleie

I dagens garasjereglement står størrelsen på garasjeleien oppgitt. Styret har ansvaret for økonomien i borettslaget, herunder også ansvar for borettslagets budsjett. Styret må til enhver tid sørge for at det kreves inn tilstrekkelig felleskostnader til å dekke borettslagets kostnader. Med dette følger det at styret også har ansvar for å regulere innkrevningen i takt med kostnadsutviklingen. Styret foreslår derfor at garasjereglementet pkt. 3 endres til: Styret fastsetter størrelsen på garasjeleien.

Forslag til vedtak: Garasjereglementet pkt. 3 endres til: Styret fastsetter størrelsen på garasjeleien.

4.4 Sak fra styret - Endring av TV- og internettavtale

Avtale med Telia går ut sommeren 2025. Avtalen vi har gir lav hastighet for internett og flere beboere har kommet med tilbakemelding om ustabil netts. Dagens avtale med Telia koster kr 552,-/måned inkl mva. Denne kostnaden er delt i to: Utgifter til tv er differensiert gjennom husleiene. Internett er en tilleggspris som er lik for alle. Flere beboere betaler ekstra avgift for privat oppgradering.

Styret har innhentet priser på nye avtaler fra Telia og Telenor. Ut fra det vi har innhentet så mener styret at det bør velges mellom Frihet S for 299,- per måned inkl. mva., eller Frihet M for 459,- per måned inkl. mva. Vi ønsker at generalforsamlingen skal være med å avgjøre hvilken av pakkene som velges. Se vedlagt info med utfyllende informasjon om selve tilbudet, og hva pakkene inneholder. Bindingstid 60 måneder.

Styrets innstilling: Det stemmes over om borettslaget skal inngå avtale om enten Frihet S for kr. 299,- per måned inkl. mva., eller Frihet M for kr. 459,- per måned inkl. mva.

5. Godtgjøring til styret

Honoraret gjelder fra ordinær generalforsamling 2024 til ordinær generalforsamling 2025.

6. Valg

Styret har bestått av:

Styreleder, Ester Espelund
Styremedlem, Marthe Davidsen
Styremedlem, Linda Marie Tufta Lønseth
Varamedlem, Robert Dagslott
Varamedlem, Thea Synnøve Andreassen

6.1 Valg av styremedlem for 2 år

Marthe Davidsen er på valg. Marthe Davidsen har flyttet fra borettslaget og ønsker ikke gjenvalg.

6.2 Valg av varamedlemmer for 1 år

Thea Andreassen har flyttet fra borettslaget og ønsker ikke gjenvalg. Styret anser ett varamedlem som tilstrekkelig.

Forslag: Robert Dagslott (gj.valg)

6.3 Valg av valgkomite for 1 år

6.4 Valg av delegat med en varadelegat til SOBBLs generalforsamling for 1 år

Fullmakt

Undertegnede, med navn og adresse:

gir med dette fullmakt til:

for å stemme på mine vegne på ordinær generalforsamling i 2025 i Per Gyntveien 34 Borettslag.

Sted og dato: _____ , ____ / ____ -2025

Andelseier/fullmaktsgivers signatur:

Viktig å vite om fullmakter:

- En andelseier som ikke kan møte på generalforsamling, kan gi sin møte- og stemmerett til en annen person.
- Det kan ikke skrives på fullmakten hva som skal stemmes. Andelseier bør derfor finne en person som deler samme mening, og gi denne en fullmakt.
- De som møter på generalforsamling har kun mulighet til å ha 1 fullmakt hver. Fullmakter kan ikke videreføres til andre.

Årsmelding for Per Gyntveien 34 Borettslag for 2024

Per Gyntveien 34 Borettslag, org.nr. 950137258 er et samvirkeforetak som har til formål å gi andelseierne bruksrett til egen bolig i lagets eiendom (boret) og å drive virksomhet som står i sammenheng med denne.

Per Gyntveien 34 Borettslag er tilknyttet Sarpsborg og Omegns Boligbyggelag. Borettslaget består av 44 enheter, og har beliggenhet i Sarpsborg kommune.

Borettslagets bygninger er forsikret i Gjensidige Forsikring ASA.

Styret har bestått av

Styreleder, Ester Espelund, Valgt fra 15.05.2024, Valgt for 2 år
Styremedlem, Marthe Davidsen, Valgt fra 15.05.2024, Valgt for 1 år
Styremedlem, Linda Marie Tufta Lønseth, Valgt fra 15.05.2024, Valgt for 2 år
Varamedlem, Robert Dagslott, Valgt fra 15.05.2024, Valgt for 1 år
Varamedlem, Thea Synnøve Andreassen, Valgt fra 15.05.2024, Valgt for 1 år

Forretningsførsel og revisjon

Sarpsborg og Omegns Boligbyggelag, org.nr. 848 720 712 er forretningsfører.

Solhøi Revisjon AS, org.nr. 952 011 677 er revisor.

Vedlikeholdsarbeid som er utført i 2024

Arbeid med frossent vannrør ble avsluttet ved at rør i sjakt på taket ble isolert.

Vedlikeholdsplanen ble fulgt ved at nødvendige reparasjoner av nedløpsrør ble gjort, og takrenner over balkonger i 4. etg ble byttet. Det ble utført inspeksjon av tak med service og reparasjoner av blikk.

Alle fire tak over balkonger i 4. etg ble byttet på grunn av lekkasjer og feil fall. Dette var ikke i vedlikeholdsplanen, men ble avdekket underveis. Den siste gamle lyskuppelen ble byttet ut, og det ble satt opp nett over sjakt som går fra tak til kjeller og der det stadig falt ned fugleunger.

Noen lamper i ganger ble byttet. På grunn av en elektrisk feil som oppstod, så kom et firma og kuttet strømtilgangen fra kommunen til alle gatelys på parkeringsplass. Det medførte at det måtte legges opp helt nye kabler inn i huset for å benytte egen fellesstrøm. Et eldre gatelys ble byttet ut med et moderne som bruker betydelig mindre strøm.

I kjelleren ble det skiftet to stakeluker pga lekkasjer.

Fasader på forsiden og baksiden av huset ble vasket. Det ble utført service og reparasjon av garasjeporten og byttet ut noen garasjeportåpnere. En balkongdør ble skiftet og en balkongdør fikk service.

Styrerommet ble pusset opp og innredet slik at vi kan benytte det som arbeidsrom for styret, og til møteplass ved beboermøter og generalforsamlinger. Dette ble gjort på dugnad av styret og interiør ble i hovedsak kjøpt på finn.no.

På fellesdugnader ble det utført rydding, kosting, håndtering av avfall, og annet forefallende arbeid både ute og inne. Det ble plantet flere busker i bed på øst-siden av huset.

Det ble gjort inspeksjon i kjeller av murerfirma ang sprekker og oppsmuldring av mur sommeren 2024. Det ble ikke avdekket noe alvorlig skade, men det er fukt i kjeller.

Øvrige saker og tiltak styret har behandlet i 2024

Arbeid med vedlikehold- og HMS- saker er kontinuerlig arbeid som utgjør hoveddelen av styrearbeidet. Konkrete opplysninger er nærmere beskrevet i egne avsnitt.

I tillegg har styret jobbet med disse sakene: saker knyttet til budsjett og regnskap, fordeling av oppgaver i styret, økt vannforbruk, ulike søknader fra beboere, klager fra beboere, vurdering av tilbud fra Telia, gjennomgang av serviceavtaler og opprettelse og korrigerende av serviceavtaler. Det ble planlagt og gjennomført to dugnader.

Styret har hatt 11 styremøter. 2 styremedlemmer har gjennomført kurs hos SOBBL og 2 styremedlemmer deltok på SOBBL sin høstkonferanse i Strømstad. Flere styremedlemmer har hatt møter med teknisk rådgiver hos SOBBL i tillegg. I forbindelse med vedlikehold har styret hatt befaringer og møter.

Styret har følgende saker under arbeid og planlegging

Styret jobber med å vurdere behov for å tilrettelegge for varmpumper. Videre jobbes det med å få inn nye tilbud på internett/kabel-tv/fiber i forbindelse med at avtalen med Telia utløper i 2025. Det økte vannforbruket følges opp videre.

Arbeid med gjennomgang og oppfølging av vedlikehold fortsetter som før. Det samme gjelder oppfølging av HMS-arbeid. Blant annet jobbes det med å få en avtale med ny leverandør av service brannvern, og en bedre koordinering av de avtalene som er fra før, slik at det ikke betales for doble avtaler.

Helse, miljø og sikkerhet

Internkontroll innebærer at borettslaget er pålagt å risikovurdere, planlegge, organisere, utføre, vedlikeholde og dokumentere forhold knyttet til helse, miljø og sikkerhet. Styret skal ivareta internkontrollen av blant annet brannvern, felles elektrisk anlegg og evt. lekeplassutstyr. For evt. ansatte må arbeidsmiljølovens krav om vern av arbeidstakernes helse og sikkerhet oppfylles. Ved innkjøp av tjenester og ved dugnad er det spesielle rutiner som sikrer forsvarlig HMS.

Borettslaget har kjøpt et HMS-system av SOBBL. Styret har brukt det i gjennomføring av internkontroll og risikovurdering. Det har tatt en del tid å sette seg inn i systemet, og vi har hatt hjelp fra teknisk rådgiver hos SOBBL. Styret har fulgt opp kontroller og tiltak. De fleste avvik er lukket. Diverse serviceavtaler med fagfolk ivaretar mye av kontroller på kritiske områder. For eks har vi avtale om årlig kontroll av brannvern, elanlegg, varmesentral, brannsentral og nødlys.

Det ble utført service av elanlegg fellesarealer og i år var det kun ett avvik. Varmesentralen har hatt service og noen reparasjoner i løpet av året. De fleste leilighetene hadde sjekk av brannvernustyr i januar. Det ble også utført kontroll av fellesarealene. Noe brannvernustyr ble byttet i fellesarealer og noen steder ble det bedre merking.

Styremedlemmer har hatt jevnlig runder i huset for å se om alt er i orden. Vi har oppfordret beboere til å melde inn avvik.

Resultat fra radonmåling følges opp og det pågår nye målinger i enkelte leiligheter i 1. etg.

Det ble sendt ut årlig HMS-brev og sjekkliste til alle andelseiere. Sjekkliste gjelder egenkontroll av bolig og oppfordring til å melde inn avvik.

Årsmeldingen er godkjent av styret 14.03.2025

Resultatregnskap for Per Gyntveien 34 Borettslag

	Note	2024	2023	Budsjett 2024	Budsjett 2025
INNEKTER					
Innkrevde felleskostnader		1 764 096	1 753 080	1 764 100	2 167 300
Innkrevde kostnader finans		1 011 240	897 408	1 011 100	1 006 300
Innkrevde kostnader garasjer		50 400	49 700	50 400	50 400
Innkrevde andre kostnader		50 320	46 880	49 400	52 500
Andre inntekter	1	45 615	37 914	26 500	30 000
Sum inntekter		2 921 671	2 784 982	2 901 500	3 306 500
KOSTNADER					
Styrehonorar	2	99 800	95 000	99 800	99 800
Arbeidsgiveravgift og pensjon		14 071	13 395	14 100	14 500
Avskrivning	4	39 116	39 116	39 100	39 100
Revisjonshonorar	5	5 375	5 250	5 600	5 600
Forretningsførerhonorar		116 581	115 518	116 700	119 000
Renhold		94 349	84 390	86 000	94 700
Drift og vedlikehold	6	810 501	1 423 991	345 000	300 000
TV/bredbånd		284 069	270 046	286 200	295 400
Forsikringer		83 243	69 019	77 300	97 400
Kommunale avgifter		751 669	500 010	594 500	818 700
Eiendomsskatt		106 079	106 079	106 100	106 100
Festeavgift		3 509	3 509	3 500	3 500
Kostnader strøm, energi		174 237	230 841	280 000	280 000
Andre driftskostnader	7	36 714	-622	40 600	30 500
Sum kostnader		2 619 313	2 955 542	2 094 500	2 304 300
Driftsresultat		302 358	-170 560	807 000	1 002 200
Finansnetto					
Utbytte Gjensidige		7 125	6 016	0	0
Renteinntekter		61 531	62 247	0	0
Rentekostnader		732 686	611 148	740 900	718 500
Sum finansielle poster		-664 031	-542 885	-740 900	-718 500
Resultat		-361 673	-713 445	66 100	283 700
Disponering av årsresultat					
Overført til/fra opptjent egenkapital		-361 673	-713 445	0	0

Balance for Per Gyntveien 34 Borettslag

	Note	2024	2023
EIENDELER			
ANLEGGSMIDLER			
Varige driftsmidler			
Tomt	8, 13	1 127 307	1 127 307
Bygninger	9, 13	5 647 480	5 647 480
Andre driftsmidler	4	413 658	452 774
Sum anleggsmidler		7 188 445	7 227 561
OMLØPSMIDLER			
Fordringer			
Felleskostnader		51 170	5 712
Andre fordringer	10	396 760	367 312
Bankinnskudd og kontanter			
Innestående bank		1 139 766	1 487 176
Konto for skattetrekk-bundne midler		7	7
Sum omløpsmidler		1 587 703	1 860 208
SUM EIENDELER		8 776 148	9 087 769

Balanse for Per Gyntveien 34 Borettslag

	Note	2024	2023
EGENKAPITAL OG GJELD			
EGENKAPITAL			
Innskutt egenkapital		4 400	4 400
Opptjent egenkapital		-6 330 594	-5 968 921
Sum egenkapital	11, 12	-6 326 194	-5 964 521
GJELD			
Langsiktig gjeld			
Pantegjeld	13	12 713 868	12 985 641
Borettsinnskudd	14	1 942 480	1 942 480
Sum langsiktig gjeld		14 656 348	14 928 121
Kortsiktig gjeld			
Leverandørgjeld		442 033	118 352
Påløpte renter		3 960	5 817
Sum kortsiktig gjeld		445 993	124 169
Sum gjeld		15 102 341	15 052 289
SUM EGENKAPITAL OG GJELD		8 776 148	9 087 769

Per Gyntveien 34 Borettslag

Sted: _____, dato: _____

Ester Espelund
Styreleder

Linda Marie Tufta Lønseth
Styremedlem

Marthe Davidsen
Styremedlem

Note 0 - Regnskapsprinsipper

Årsregnskapet er satt opp i samsvar med regnskapsloven og god regnskapsskikk for små foretak, samt forskrift om årsregnskap og årsberetning for borettslag.

Inntekter

Felleskostnadene innkreves månedlig.

Klassifisering av balanseposter

Eiendeler bestemt for varig eie eller bruk er klassifisert som anleggsmidler. Andre eiendeler er klassifisert som omløpsmidler. For gjeld er analoge kriterier lagt til grunn.

Varige driftsmidler

Varige driftsmidler balanseføres hvis de har en antatt levetid over tre år, og en kostpris som overstiger kr. 30.000. Varige driftsmidler som forringes i verdi, avskrives lineært over forventet økonomisk levetid.

Bygninger og tomter

Bygninger er ikke avskrevet da det er gjennomført vedlikehold som oppveier for verdiforringelse. Tomter avskrives ikke.

Fordringer

Kundefordringer og andre fordringer er ført opp i balansen etter fradrag for eventuelle avsetninger.

Disponible midler

I resultatregnskapet presenteres det en oversikt over borettslagets inntekter og kostnader. Borettslagets årsregnskap tar ikke hensyn til viktige økonomiske forhold som påvirker borettslagets disponible midler. Som eksempel kan nevnes opptak og avdrag på lån.

Borettslagets disponible midler er de økonomiske midlene borettslaget har til disponering. Størrelsen på de disponible midlene er et viktig styringsverktøy i vurderingen av om det er nødvendig å endre felleskostnadene.

	2024	2023
Disponible midler pr 01.01.	1 736 039	2 702 047
Endring disponible midler		
Årets resultat	-361 673	-713 445
Tilbakeføring avskrivninger	39 116	39 116
Avdrag lån	-271 773	-291 679
Årets endring av disponible midler	-594 329	-966 008
Disponible midler	1 141 710	1 736 039
Omløpsmidler	1 587 703	1 860 208
Kortsiktig gjeld	-445 993	-124 169
Disponible midler	1 141 710	1 736 039

Noter

Note 1 - Andre inntekter

	2024	2023
3900 Andre inntekter	45 615	37 914
Sum	45 615	37 914

Andre inntekter konto 3900: leie antenneplass, sperreavgift og strømstøtte gjeldene elbilladere, depositum garasjer og inntekter myntvaskeri.

Note 2 - Styrehonorar

Styrehonorar utbetalt i 2024 gjelder for valgperioden 2023/2024.

Note 3 - Ansatte og OTP

Borettslaget har ingen ansatte og er ikke pliktig til å ha tjenestepensjon (OTP).

Note 4 - Andre anleggsmidler

	Miele	Nedgravd avfallsanlegg	Ladestolpe	Ladestolpe	Ladestolpe	Miele PW
Anskaffelseskost pr.01.01 :	27 500	385 975	71 375	101 800	25 000	24 589
Årets tilgang :	0	0	0	0	0	0
Årets avgang :	0	0	0	0	0	0
Anskaffelseskost pr.31.12:	27 500	385 975	71 375	101 800	25 000	24 589
Akkumulerte avskrivninger pr.31.12:	27 500	96 493	32 119	35 630	6 250	24 589
Akkumulerte nedskrivninger pr.31.12:	0	0	0	0	0	0
Bokført verdi pr.31.12:	0	289 482	39 256	66 170	18 750	0
Årets avskrivninger :	0	19 299	7 137	10 180	2 500	0
Anskaffelsesår :	2011	2019	2020	2021	2022	2007
Antatt levetid i år :	5	20	10	10	10	5

Note 5 - Revisjonshonorar

Revisjonshonorar i 2024 gjelder i sin helhet lovbestemt revisjon.

Note 6 - Drift og vedlikehold

	2024	2023
6600 Vedlikehold bygning	731 897	324 307
6603 Vedlikehold uteområde	78 604	70 421
6604 Vedlikehold rehab	0	1 029 263
Sum	810 501	1 423 991

Note 6 - Drift og vedlikehold

Vedlikehold omfatter løpende fast vedlikehold som snøbrøyting, gressklipping, serviceavtaler brannvern og skadedyr, samt diverse vedlikehold av uteområde og bygninger. I tillegg har borettslaget utført en rekke andre vedlikeholdsarbeider.

Vedlikehold bygging:

Taktekking over 4 balkonger, skilt ut lys på parkering, fasadevask, byttet lyskuppel/overlys, skiftet balkongdør, skiftet kledning grunnet luftlekasjer, internkontroll elektro, reparasjon av blikk, isolering av rørsjakt, programmering/montering på ladestasjon, skiftet takrenne, kjøpt inn nye pulverapparater, nødbatteri til håndsender i garasje, SOBBL HMS, fikset lekkasje på taknedløp, skiftet lampe i 3.etg ++

Vedlikehold uteområde:

Kjøp av blomster, jord og utført div. andre arbeider i hage.

Styret vurderer det gjennomførte vedlikeholdet som tilstrekkelig for å oppveie verdiforringelsen av bygningene.

Note 7 - Andre driftskostnader

	2024	2023
6300 Leie av møtelokaler	1 000	0
6490 Leie Container	4 480	4 480
6540 Kontorutstyr	4 269	0
6541 Inventar	1 950	0
6550 Driftsmateriell	1 454	3 146
6560 Kostnader elbil lading	0	424
6725 Juridisk rådgivning	0	-24 714
6800 Kontorrekvisita	600	439
6860 Kurs og konferanser	6 200	3 267
7400 Kontingent- fradragsberettiget	3 332	3 286
7710 Generalforsamling/årsmøte	2 157	1 875
7770 Bank og kortgebyr	2 071	2 167
7771 Diverse purregebyr og renter	971	185
7790 Andre driftskostnader	8 228	4 824
Sum	36 714	-622

Konto 7790: Mat og drikke til dugnad og styremøter, håndsendere til garasje, teppe og gardiner til styrerom, samt SMS i portalen

Note 8 - Tomt

Opparbeidet parkeringsplass 2019/2020 kr. 1 096 932. Asfaltering utført 2021 kr. 30 375. Bokført verdi 31.12 kr.1 127 307

Selve tomten er festet. Festekontrakt inngått i 01.07.1984 for 50 år.

Note 9 - Bygninger

Kostpris 1976	Anskaffelsekostnad	5 647 480
Bokført verdi 31.12.		5 647 480

Tomten Gnr. 1 Bnr. 4218 er leiet. Eier er Sarpsborg kommune. Festekontrakt inngått i 01.07.1984 for 50 år.

Bygningene er ikke avskrevet, man har i stedet vurdert at tilstrekkelig vedlikehold er gjennomført.

Note 10 - Andre fordringer

	2024	2023
1749 Forskuddsbet. forsikring, tv, bredbånd mm.	396 760	367 312
Sum	396 760	367 312

Note 11 - Endringer egenkapital

	2024	2023
Egenkapital 01.01.	-5 964 521	-5 251 076
Årets resultat	-361 673	-713 445
Egenkapital 31.12.	-6 326 194	-5 964 521

Note 12 - Egenkapital

Balansen i årsregnskapet viser negativ egenkapital, dvs. at eiendelenes balanseførte verdi er lavere enn balanseført verdi av gjelden. Dette skyldes at regnskapsloven forutsetter at verdiene skal fastsettes på basis av historisk kost. Konsekvensen av dette er at den balanseførte verdien i dette borettslaget ikke gjenspeiler den reelle verdi av eiendelene. Erfaring med omsetning av enkeltleiligheter gir informasjon om at den totale verdien av borettslagets eiendommer er høyere enn den balanseførte verdi. Dermed vurderes den faktiske egenkapitalen til å være positiv av styret i borettslaget.

Note 13 - Pantegjeld

Kreditor:	DNB Bank ASA
Lånenummer:	16365715509
Lånetype:	Annuitet
Opptaksår:	2022
Rentesats:	5.70 %
Beregnet innfridd:	30.06.2047
Opprinnelig lånebeløp:	13 463 433
Lånesaldo 01.01:	12 985 641
Avdrag i perioden:	271 773
Lånesaldo 31.12:	12 713 868

Pantegjeld

	Ant. andeler	Andel gjeld 31.12	Sum fellesgjeld
Antall andeler, andel gjeld og sum av fellesgjeld for enheter	8	345 924	2 767 392
	12	323 910	3 886 920
	8	310 225	2 481 800
	2	242 873	485 746
	14	220 858	3 092 012

Selskapets langsiktige gjeld er sikret med pant i borettslagets bygning (er). Bokført verdi på pantsatte midler pr 31.12. framkommer i note for bygninger.

Note 14 - Borettsinnskudd

Opprinnelig borettsinnskudd 1976 kr 1 942 480.

Borettsinnskuddet er sikret med pant i borettslagets bygning(er).

Resultat og balanse med noter for Per Gyntveien 34 Borettslag.

Dokumentet er signert elektronisk av:

For Per Gyntveien 34 Borettslag

Styreleder	Ester Espelund (sign.)	10.02.2025
Styremedlem	Linda Marie Tufta Lønseth (sign.)	10.02.2025
Styremedlem	Marthe Davidsen (sign.)	10.02.2025



UAVHENGIG REVISORS BERETNING

Til generalforsamlingen i Per Gyntveien 34 Borettslag

Uttalelse om revisjonen av årsregnskapet

Konklusjon

Vi har revidert årsregnskapet for Per Gyntveien 34 Borettslag som viser et underskudd på kr 361 673. Årsregnskapet består av balanse per 31. desember 2024, resultatregnskap, oppstilling over endring av disponible midler for regnskapsåret avsluttet per denne datoen og noter til årsregnskapet, herunder et sammendrag av viktige regnskapsprinsipper.

Etter vår mening

- oppfyller årsregnskapet gjeldende lovkrav, og
- gir årsregnskapet et rettviseende bilde av borettslagets finansielle stilling per 31. desember 2024 og av dets resultater for regnskapsåret avsluttet per denne datoen i samsvar med regnskapslovens regler og god regnskapsskikk i Norge.

Grunnlag for konklusjonen

Vi har gjennomført revisjonen i samsvar med International Standards on Auditing (ISA-ene). Våre oppgaver og plikter i henhold til disse standardene er beskrevet nedenfor under Revisors oppgaver og plikter ved revisjonen av årsregnskapet. Vi er uavhengige av borettslaget i samsvar med kravene i relevante lover og forskrifter i Norge og International Code of Ethics for Professional Accountants (inkludert internasjonale uavhengighetsstandarder) utstedt av International Ethics Standards Board for Accountants (IESBA-reglene), og vi har overholdt våre øvrige etiske forpliktelser i samsvar med disse kravene. Innhentet revisjonsbevis er etter vår vurdering tilstrekkelig og hensiktsmessig som grunnlag for vår konklusjon.

Ledelsens ansvar for årsregnskapet

Ledelsen er ansvarlig for å utarbeide årsregnskapet og for at det gir et rettviseende bilde i samsvar med regnskapslovens regler og god regnskapsskikk i Norge. Ledelsen er også ansvarlig for slik intern kontroll som den finner nødvendig for å kunne utarbeide et årsregnskap som ikke inneholder vesentlig feilinformasjon, verken som følge av misligheter eller utilsiktede feil.

Ved utarbeidelsen av årsregnskapet må ledelsen ta standpunkt til borettslagets evne til fortsatt drift og opplyse om forhold av betydning for fortsatt drift. Forutsetningen om fortsatt drift skal legges til grunn for årsregnskapet så lenge det ikke er sannsynlig at virksomheten vil bli avviklet.





Revisors oppgaver og plikter ved revisjonen av årsregnskapet

Vårt mål er å oppnå betryggende sikkerhet for at årsregnskapet som helhet ikke inneholder vesentlig feilinformasjon, verken som følge av misligheter eller utilsiktede feil, og å avgi en revisjonsberetning som inneholder vår konklusjon. Betryggende sikkerhet er en høy grad av sikkerhet, men ingen garanti for at en revisjon utført i samsvar med ISA-ene, alltid vil avdekke vesentlig feilinformasjon. Feilinformasjon kan oppstå som følge av misligheter eller utilsiktede feil. Feilinformasjon er å anse som vesentlig dersom den enkeltvis eller samlet med rimelighet kan forventes å påvirke de økonomiske beslutningene som brukerne foretar på grunnlag av årsregnskapet.

For revisors oppgaver og plikter se: <https://revisorforeningen.no/om-revisjon/revisjonsberetning-revisors-oppgaver-og-plikter/>

Sarpsborg, 10. februar 2025

Solhøi Revisjon AS

Kay Åge Minge
Statsautorisert revisor



Reglement for lading i parkeringskjeller for Per Gynt veien 34 Borettslag

1. Generelle bestemmelser

- 1.1. Dette reglementet gjelder for all lading av elektriske kjøretøy i borettslagets parkeringskjeller.
- 1.2. Hensikten med reglementet er å sikre trygg og effektiv lading, samt forhindre brannfare og overbelastning av det elektriske anlegget.

2. Tillatt lading

- 2.1. Det er kun tillatt å lade elbiler og ladbare hybridbiler fra de godkjente ladeboksene som er montert i parkeringskjelleren.
- 2.2. Brukerne er ansvarlige for å benytte ladeboksene på en forskriftsmessig måte.

3. Forbudt lading

- 3.1. Det er ikke tillatt å lade motordrevne kjøretøy (inkludert elbiler, hybridbiler, mopeder, el scootere og lignende) fra vanlige stikkontakter i parkeringskjelleren.
- 3.2. Bruk av skjøteledninger eller andre uautoriserte løsninger for å omgå lading av nevnte i kjeller er forbudt.

4. Sikkerhet og ansvar

- 4.1. Lading må alltid foregå i henhold til gjeldende sikkerhetsforskrifter.
- 4.2. Beboere som oppdager feil eller mangler ved ladeboksene, plikter å melde fra til styret umiddelbart.

4.3. Eventuelle skader som oppstår som følge av feilaktig lading eller brudd på reglementet, kan medføre erstatningsansvar for den ansvarlige.

,

5. Sanksjoner

5.1. Brudd på dette reglementet vil føre til advarsel fra styret. Gjentatte brudd på reglementet vil få konsekvenser.

Dette reglementet trer i kraft umiddelbart fra 04.03.2025 og skal følges av alle beboere og brukere av parkeringskjelleren.

Styret i Per Gyntveien 34 Borettslag

Utgave 1.0 revidert 03.03.2025



Telenor Frihet

Individuell valgfrihet
med kollektive fordeler



Frihet gir valgfrihet til styret og beboer

Gjennom vårt nyeste kollektive TV- og bredbåndsprodukt FRIHET tilbyr vi individuell valgfrihet til hver enkelt beboer, slik at de kan skreddersy sitt bredbånd og/eller TV- og strømmetjeneste etter sitt behov. Hver beboer får et antall poeng som fritt kan disponeres til TV-innhold eller høyere bredbåndshastigheter. Les mer om tilbudet på de neste sidene.



Skreddersy din egen TV- og strømmepakke

T-We Basis

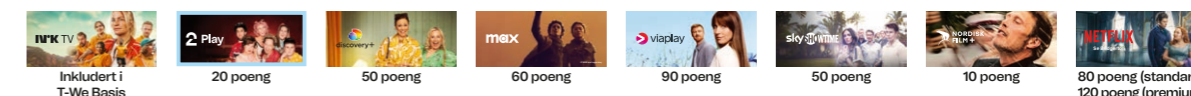
Dette er basispakken med de faste kanalene som alle får, med ukesakriv, strømmetjenesten NRK-TV, radiokanaler og T-We App.



Valgfritt innhold (forutsetter T-We Basis)

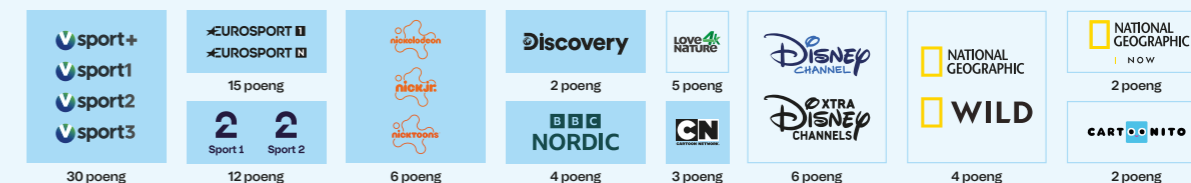
Du velger selv hvilke strømmetjenester, kanalpakker og kanaler du vil ha i pakken din. Ulikt innhold krever ulikt antall poeng.

Strømmetjenester



Kanalpakker og strømmeinnhold

Her finner du både TV-kanaler og strømmeinnhold satt sammen innenfor den sjangeren du ønsker.



Enkeltkanaler

1-3 poeng per kanal



POENG OG INNHOLD I T-WE PER MAI 2024. PRODUKT TILBUDET KAN BLI ENDRET. ENKELTE STRØMMETJENESTER HAR BINDINGSTID DE FØRSTE 30 DAGENE

Slik fungerer poengsystemet

Frihet-produktene inkluderer et visst antall poeng. Disse poengene kan du fritt bruke til å velge de tjenestene som du selv ønsker. Du kan endre bredbåndshastighet og TV- og strømmeinnhold når du vil, uten ekstra kostnad. Ulike hastigheter og TV-innhold koster ulikt antall poeng.

Har du behov for mer poeng enn det du har inkludert, får du mulighet til å kjøpe ekstra poengpakker uten bindingstid. En poengpakke inkluderer 20 poeng og koster 29 kroner per måned. Du kan når som helst si opp dine ekstra poengpakker ved å fjerne innhold eller nedgradere bredbåndshastigheten din.



Frihet **S** 200 poeng

* VED VALG AV T-WE TILKOMMER LEIE AV T-WE BOKS II FRA 99 KRONER PER MÅNED

Frihet **M** 260 poeng

Frihet **L** 320 poeng

TV

Uten TV 0 poeng	T-We Basis* 200 poeng	Valgfritt innhold
--------------------	--------------------------	-------------------

Forhåndsvalgt

Uten TV 0 poeng	T-We Basis 100 poeng	Valgfritt innhold 120 poeng
--------------------	-------------------------	--------------------------------

Forhåndsvalgt

Forhåndsvalgt

Uten TV 0 poeng	T-We Basis 100 poeng	Valgfritt innhold 120 poeng
--------------------	-------------------------	--------------------------------

Forhåndsvalgt

Forhåndsvalgt

Bredbånd

50 Mbps 0 poeng	100 Mbps 120 poeng	250 Mbps 140 poeng	500 Mbps 160 poeng	750 Mbps 180 poeng	1000 Mbps 200 poeng
--------------------	-----------------------	-----------------------	-----------------------	-----------------------	------------------------

Forhåndsvalgt

50 Mbps 0 poeng	100 Mbps 40 poeng	250 Mbps 140 poeng	500 Mbps 240 poeng	750 Mbps 340 poeng	1000 Mbps 440 poeng
--------------------	----------------------	-----------------------	-----------------------	-----------------------	------------------------

Forhåndsvalgt

50 Mbps 0 poeng	100 Mbps 40 poeng	250 Mbps 60 poeng	500 Mbps 100 poeng	750 Mbps 300 poeng	1000 Mbps 400 poeng
--------------------	----------------------	----------------------	-----------------------	-----------------------	------------------------

Forhåndsvalgt



T-We Basis
100 poeng

Valgfritt innhold
120 poeng

100 Mbps
40 poeng



T-We Basis
100 poeng

Valgfritt innhold
20 poeng

250 Mbps
140 poeng



T-We Basis
100 poeng

Valgfritt innhold
160 poeng

50 Mbps
0 poeng



500 Mbps
240 poeng

Eksempler på bruk av poeng

Med utgangspunkt i Frihet M med 260 poeng til disposisjon, ser du her fire eksempler på hvordan hver beboer kan tilpasse sitt TV- og bredbåndstilbud etter egne ønsker.

Noen synes de forhåndsvalgte tjenestene gir et balansert tilbud. Andre ønsker raskere bredbåndshastighet eller kun bredbånd. Alt er mulig, også å justere både bredbåndshastighet og innhold på TV etter skiftende behov, for eksempel ved å skille på ukedag og helg.

Alltid på nett med Telenor



Alltid På Nett-garanti

Du fortjener et bredbånd som alltid virker. Hvis nettet likevel faller ut har du Alltid På Nett-garanti, som gir deg med mobilabonnement fra Telenor kostnadsfri datapakke (200 GB) til inntil 5 mobilabonnement i husholdningen.



Hjemmenett med fornøydgaranti

Som eneste internettleverandør tilbyr vi nå en WiFi-ruter med den nyeste WiFi 6E-standarden som gir høyere hastigheter, bedre dekning og super kapasitet. Enten alene eller sammen med vår WiFi Forsterker i et meshnettverk.

Vårt mål er å levere det aller beste hjemmenettet og med «Alltid WiFi» garanterer vi at du blir fornøyd. WiFi Ruter II og Forsterker II kommuniserer med hverandre i et Mesh-nettverk og sørger for optimal dekning – uansett hvor i boligen du befinner deg. Dersom du likevel ikke blir fornøyd står våre spesialtrente WiFi-eksperter klare for å hjelpe deg.

- ✓ Optimal WiFi-dekning i hele hjemmet
- ✓ Enkel oppkobling, enkelt å bruke
- ✓ Ekspert hjelp – uten ekstra kostnad
- ✓ Fornøydhetsgaranti

Med bredbånd og WiFi Ruter fra Telenor blir ditt digitale hjem tryggere

Vi forsikrer både hus, bil og feriereiser for å føle oss trygge. Men nå er de største truslene på Internett.

De siste årene har sikkerhetsbildet endret seg, og svindelforsøkene har blitt flere og mer avanserte. Derfor har vi Norges største og mest kompetente sikkerhetsmiljø på jobb 24/7 for at du skal være så trygg som mulig på nett. Vi jobber hele tiden for å avverge truslene før de når deg.

Visste du at?

500 millioner

forsøk på digital kriminalitet
ble stoppet av Telenor i
1. kvartal 2024

Mesteparten

av all datatrafikk i Norge går
gjennom våre tjenester og
infrastruktur

2 av 3

nordmenn har vært utsatt
for datakriminalitet



Din digitale sikkerhet

Sikrere hjemmenett med WiFi-ruter fra Telenor

Vårt WiFi-utstyr oppdateres automatisk mot nye sikkerhetstrusler. Dette reduserer risikoen for at uvedkommende får tilgang til hjemmenettet ditt.

Telenor sikrer hele nettet

Vi er i en unik posisjon der vi eier, drifter og beskytter hele bredbåndsnettet, fra kjerne-nettet hos oss til hjemmenettet hos deg.

Sikkerhetstjenesten Nettvern+

Nettvern+ er et forsterket sikkerhetsfilter som hindrer deg i å gå inn på utrygge nettsider, for eksempel nettsider som potensielt kan inneholde svindelforsøk, phishing, skadelig programvare og andre digitale trusler. Med Nettvern+ aktivert, er du og dine enda tryggere i den digitale hverdagen.

Telenor beskytter samfunns- kritisk infrastruktur

Vårt ledende sikkerhetsmiljø jobber kontinuerlig for å trygge landets digitale infrastruktur, og sikre ditt hjemmenett.






TV- og strømmetjenesten T-We – alt du vil se, på ett sted

Skreddersy din egen TV- og strømmepakke. Du kan velge strømmetjenestene HBO Max, Discovery+, Viaplay, TV 2 Play og mye annet spennende innhold inn i TV-abonnementet ditt – uten ekstra kostnader. Med innholdsvelgeren får du alltid med dine favoritter, du velger selv det innholdet du vil se. Du får en basispakke og 120 poeng som du kan bruke til å velge de TV- og strømmetjenestene du ønsker.

Les mer og la deg inspirere på telenor.no/t-we-borettslag



Dette får du med T-We

-  Anbefalt underholdning på tvers av kanaler og strømeinnhold
-  Se program du har gått glipp av 7 dager tilbake i tid
-  Start forfra hvis du kommer for sent
-  Filmleie med alle de store kino-suksessene
-  Enkelt med talesøk på fjernkontrollen
-  Egne brukerprofiler for hele familien



T-We Boks II

Med T-We Boks II får du TV-kanaler, tilgang til populære strømmetjenester og filmleie – alt samlet på ett sted. Boksen leveres med og uten opptaker og gir tilgang til en helt ny TV- og strømmeopplevelse.

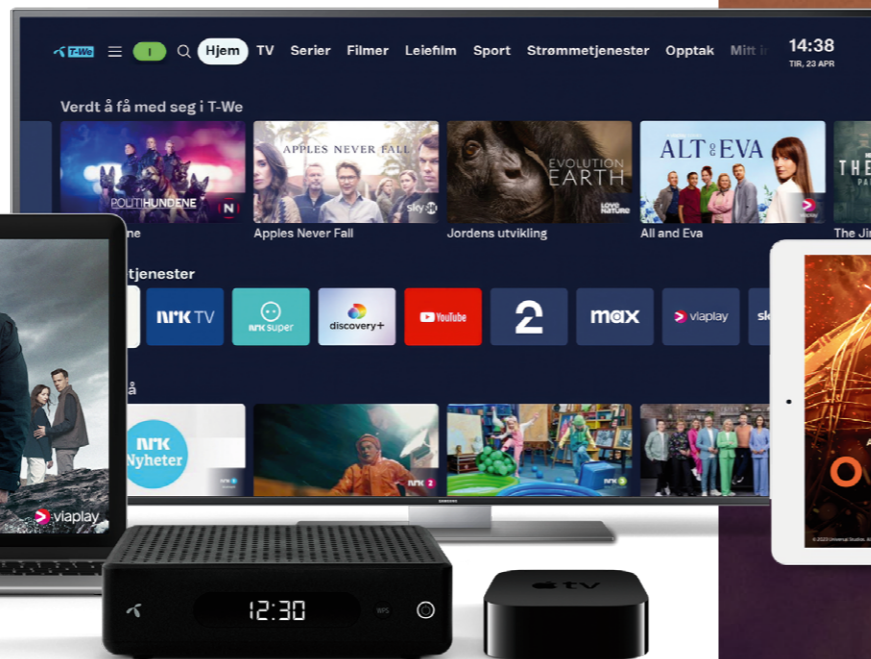
- ✓ Pause og spole i programmer
- ✓ Støtter 4K og HDR bildekvalitet
- ✓ Tilgang til bildene dine rett på TV-en med Min Sky fra Telenor
- ✓ Oppladbar fjernkontroll



Se hvor du vil med T-We App

Med T-We App får du TV- og strømmetjenesten T-We på mobil, nettbrett og Apple TV. Du får tilgang til all underholdning overalt – enten du er hjemme, på hytta eller på ferie i Europa.

- ✓ Innholdet du velger i T-We kan du se hvor som helst og når som helst
- ✓ Serien du startet på T-We-boksen, kan du fortsette å se på i appen
- ✓ Filmer du leier på T-We-boksen kan du se i T-We-appen
- ✓ Egne profiler tilpasset deg og din families bruk
- ✓ Du kan programmere opptak på T-We-boksen direkte fra T-We-appen



max

Telenorfordeler

Alltid WiFi

Garanterer at du blir fornøyd med WiFi-dekningen i hele hjemmet. Eksperthjelp er alltid inkludert.

T-We

Med T-We kan du skreddersy ditt TV- og strømmeinnhold akkurat slik du ønsker. Velg blant et stort utvalg TV-kanaler og strømme-tjenester. Alt samlet på ett sted, på den skjermen du ønsker.

Vær trygg på nett

Nettvern+ er et forsterket sikkerhetsfilter som hindrer deg i å gå inn på utrygge nettsider og beskytter deg mot digitale trusler.

Alltid På Nett-garanti

Garanti om noe skulle skje med nettet ditt. Dersom vi ikke får deg på nett igjen i løpet av samtalen med oss får du en datapakke.

For mer informasjon

telenor.no



telenornorge



915 09000

Med forbehold om endringer i produkt- og tjenestetilbud.

Vedlegg sak 4.4

Informasjon Frihet

Gjennom vårt nyeste kollektive TV- og bredbåndsprodukt FRIHET tilbyr vi individuell valgfrihet til hver enkelt beboer, slik at de kan skreddersy sitt bredbånd og/eller TV og strømmetjeneste etter sitt behov. Hver beboer får et antall poeng som fritt kan disponeres til TV-innhold eller høyere bredbåndshastigheter.

Med TV- og strømmetjenesten Telenor T-We har du tilgang til all underholdningen og sporten du måtte ønske, inkludert både TV 2 Play, Discovery, Viasat, Max, Sky Showtime, Nordisk Film, Netflix og sportspakker med Premier League, Champions League, La Liga og mye mer. Man kan endre både bredbåndshastighet og TV- og strømeinnhold så ofte man vil, uten ekstra kostnad.

Noen synes de forhåndsvalgte tjenestene gir et balansert tilbud. Andre ønsker raskere bredbåndshastighet eller kun bredbånd. Alt er mulig, også å justere både bredbåndshastighet og innhold på TV etter skiftende behov, for eksempel ved å skille på ukedag og helg.

Vedlagt følger brosjyre på Frihet.

Sikkerhet

I kundeundersøkelse, foretatt av Kantar / Norsk Gallup senest for 3. kvartal 2024, blir Telenor kåret til den leverandøren med best stabilitet på nettet samt leverandøren med best sikkerhetsløsninger og løsninger som gjør hjemmenettet til kundene sikkert.

Totalpris for Frihet S per husstand per måned: Kr 299,-

Totalpris for Frihet M per husstand per måned: Kr 459,-

Det er også gitt pris på Frihet L, men det er valgt bort av styret på grunn av pris.

Som kompensasjon for Telenors investeringer i infrastrukturen vil det være en avtaletid på 60 måneder fra det tidspunkt Telenor påbegynner leveranse av sine TV- og/eller bredbåndstjenester til de enheter som er tilknyttet infrastrukturen. I bindingstiden er Kunden forpliktet til å benytte Telenor som tjenesteleverandør for TV- og/eller bredbåndstjenester

Avtaleperioden løper fra ferdigstillelse av installasjonen.

Det tas forbehold om endringer i avtalekonseptet og TV i løpet av utbyggings/avtaleperioden. Telenor tar også forbehold om at avtalen kan kanselleres eller revideres i tilfellet uforutsette utbyggingskostnader tilkommer eller hvis det dukker opp forhold som er utenfor Telenor sin kontroll.

Tekniske forutsetninger

- 220V må være tilgjengelig i hver husstand ved hjemmesentral og evt. ved grensesnitt dersom det er behov for koblingsutstyr
- Utstyr som monteres og installeres er Telenors eiendom
- Det tas forbehold om tillatelse til fremføring av kabler
- Det gis rett til fremføring av kabler over boligsammenslutningens eiendom

Vedtekter

for Per Gyntveien 34 borettslag org nr.950137258

tilknyttet
Sarpsborg og Omegns Boligbyggelag.

Vedtatt av generalforsamlingen den 28.05.04

**Punkt 5-1 (1 og 2) og 5-2 (2) endret av generalforsamlingen 27.05.20.
Nytt punkt 5-1 (8) vedtatt av generalforsamlingen 27.04.22.**

1. Innledende bestemmelser

1-1 Formål

Per Gyntveien 34 borettslag er et samvirkeforetak som har til formål å gi andelseierne bruksrett til egen bolig i lagets eiendom (borett) og å drive virksomhet som står i sammenheng med denne.

1-2 Forretningskontor, forretningsførsel og tilknytningsforhold

(1) Borettslaget ligger i Sarpsborg kommune og har forretningskontor i Sarpsborg kommune.

(2) Borettslaget er tilknyttet Sarpsborg og Omegns Boligbyggelag som er forretningsfører.

2. Andeler og andelseiere

2-1 Andeler og andelseiere

(1) Andelene skal være på kroner ett hundre.

(2) Bare andelseiere i boligbyggelaget og bare fysiske personer (enkeltpersoner) kan være andelseiere i borettslaget. Ingen fysiske personer kan eie mer enn en andel.

(3) Uansett kan staten, en fylkeskommune eller en kommune til sammen eie inntil ti prosent av andelene i borettslaget i samsvar med borettslagslovens § 4-2 (1). Det samme gjelder selskap som har til formål å skaffe boliger og som blir ledet og kontrollert av stat, fylkeskommune eller kommune, stiftelse som har til formål å skaffe boliger og som er opprettet av staten, en fylkeskommune eller kommune og selskap, stiftelse eller andre som har inngått samarbeidsavtale med stat, fylkeskommune eller kommune om å skaffe boliger til vanskeligstilte.

(4) I tillegg kan et boligbyggelag, eller en arbeidsgiver som skal leie ut bolig til sine ansatte, eie inntil tyve prosent av andelene.

(5) Andelseierne skal få utlevert et eksemplar av borettslagets vedtekter.

2-2 Sameie i andel

(1) Bare personer som bor eller skal bo i boligen kan bli sameier i andel.

(2) Sameierne skal utpeke en fullmektig som representerer andelen overfor borettslaget og forretningsfører. Sameierne er solidarisk ansvarlige for å oppfylle andelseiers plikter overfor borettslaget, og plikter å holde borettslaget løpende orientert om hvem som er deltakere i sameiet. Sameiernes innbyrdes organisering og ansvarsfordeling for øvrig vedrører ikke borettslaget.

(3) Dersom flere eier en andel sammen, skal det regnes som bruksoverlating hvis en eller flere av sameierne ikke bor i boligen, jf vedtektenes punkt 4-2.

2-3 Overføring av andel og godkjenning av ny andelseier

(1) En andelseier har rett til å overdra sin andel, men erververen må godkjennes av borettslaget for at ervervet skal bli gyldig overfor borettslaget.

(2) Borettslaget kan nekte godkjenning når det er saklig grunn til det og skal nekte godkjenning dersom ervervet vil være i strid med punkt 2 i vedtektene.

(3) Nekter borettslaget å godkjenne erververen som andelseier, må melding om dette komme fram til erververen senest 20 dager etter at søknaden om godkjenning kom fram til borettslaget. I motsatt fall skal godkjenning regnes som gitt.

(4) Erververen har ikke rett til å bruke boligen før godkjenning er gitt eller det er rettskraftig avgjort at erververen har rett til å erverve andelen.

(5) Den forrige andelseieren er solidarisk ansvarlig med en eller flere nye erververe for betaling av felleskostnader til ny andelseier er godkjent, eller det er rettskraftig avgjort at en ny andelseier har rett til å erverve andelen.

3. Forkjøpsrett

3-1 Hovedregel for forkjøpsrett

(1) Dersom andel skifter eier, har andelseierne i borettslaget og dernest de øvrige andelseierne i boligbyggelaget forkjøpsrett.

(2) Forkjøpsretten kan ikke gjøres gjeldende når andelen overdras til ektefelle, til andelseierens eller ektefellens slektning i rett opp- eller nedstigende linje, til fosterbarn som faktisk står i samme stilling som livsarving, til søsken eller noen annen som i de to siste årene har hørt til samme husstand som den tidligere eieren. Forkjøpsretten kan heller ikke gjøres gjeldende når andelen overføres på skifte etter separasjon eller skilsmisse, eller når et husstandsmedlem overtar andelen etter bestemmelsene i husstandsfellesskapslovens § 3.

(3) Styret i borettslaget skal sørge for at de som er nevnt i første ledd får anledning til å gjøre forkjøpsretten gjeldende og på deres vegne gjøre retten gjeldende innen fristen nevnt i vedtektenes punkt 3-2, jf borettslagslovens § 4-15 første ledd.

3-2 Frister for å gjøre forkjøpsrett gjeldende

Fristen for å gjøre forkjøpsretten gjeldende er 20 dager fra borettslaget mottok melding om at andelen har skiftet eier, med opplysning om pris og andre vilkår. Fristen er fem hverdager dersom borettslaget har mottatt skriftlig forhåndsvarsel om at andelen kan skifte eier, og varselet har kommet fram til laget minst femten dager, men ikke mer enn tre måneder, før meldingen om at andelen har skiftet eier.

3-3 Nærmere om forkjøpsretten

(1) Ansiennitet i borettslaget regnes fra dato for overtakelse av andelen. Står flere andelseiere i borettslaget med lik ansiennitet, går den med lengst ansiennitet i boligbyggelaget foran.

(2) Dersom ingen andelseiere i borettslaget melder seg utpeker boligbyggelaget hvilken andelseier i boligbyggelaget som skal få overta andelen.

(3) Andelseier som vil overta ny andel, må overdra sin andel i laget til en ny andelseier. Dette gjelder selv om andelen tilhører flere.

(4) Forkjøpsretten skal kunngjøres i en avis som er vanlig lest på stedet, på boligbyggelagets nettsider, ved oppslag i borettslaget eller på annen egnet måte.

4. Borett og bruksoverlating

4-1 Boretten

(1) Hver andel gir enerett til å bruke en bolig i borettslaget og rett til å nytte fellesarealer til det de er beregnet eller vanlig brukt til, og til annet som er i samsvar med tiden og forholdene.

(2) Andelseieren kan ikke benytte boligen til annet enn boligformål uten styrets samtykke.

(3) Andelseieren skal behandle boligen, andre rom og annet areal med tilbørlig aktsomhet. Bruken av boligen og fellesarealene må ikke på en urimelig eller unødvendig måte være til skade eller ulempe for andre andelseiere.

(4) En andelseier kan med styrets godkjenning gjennomføre tiltak på eiendommen som er nødvendige på grunn av funksjonshemming hos en bruker av boligen. Godkjenning kan ikke nektes uten saklig grunn.

(5) Styret kan fastsette vanlige ordensregler for eiendommen. Selv om det er vedtatt forbud mot dyrehold, kan brukeren av boligen allikevel holde dyr dersom gode grunner taler for det, og dyreholdet ikke er til ulempe for de andre brukerne av eiendommen.

4-2 Bruksoverlating

(1) Andelseieren kan ikke uten samtykke fra styret overlate bruken av boligen til andre.

(2) Med styrets godkjenning kan andelseierne overlate bruken av hele boligen dersom:

- andelseieren selv eller andelseierens ektefelle eller slektning i rett opp- eller nedstigende linje eller fosterbarn av andelseieren eller ektefellen, har bodd i boligen i minst ett av de siste to årene. Andelseierne kan i slike tilfeller overlate bruken av hele boligen for opp til tre år
 - andelseieren er en juridisk person
 - andelseieren skal være midlertidig borte som følge av arbeid, utdanning, militærtjeneste, sykdom eller andre tungtveiende grunner
 - et medlem av brukerhusstanden er andelseierens ektefelle eller slektning i rett opp- eller nedstigende linje eller fosterbarn av andelseieren eller ektefellen
 - det gjelder bruksrett til noen som har krav på det etter ekteskapslovens § 68 eller husstandsfellesskapslovens § 3 andre ledd.
- Godkjenning kan bare nektes dersom brukerens forhold gir saklig grunn til det. Godkjenning kan nektes dersom brukeren ikke kunne blitt andelseier.
- Har laget ikke sendt svar på skriftlig søknad om godkjenning av bruker innen en måned etter at søknaden har kommet fram til laget, skal brukeren regnes som godkjent.

(3) Andelseier som bor i boligen selv, kan overlate bruken av deler av den til andre uten godkjenning.

(4) Overlating av bruken reduserer ikke andelseierens plikter overfor borettslaget.

5. Vedlikehold

5-1 Andelseiernes vedlikeholdsplikt

(1) Den enkelte andelseier skal holde boligen, og andre rom og annet areal som hører boligen til, i forsvarlig stand og vedlikeholde slikt som vinduer, rør, sikringsskap fra og med første hovedsikring/inntakssikring, ledninger med tilbehør, varmekabler, inventar, utstyr inklusive vannklosett og vask, apparater og innvendige flater. Våtrom må brukes og vedlikeholdes slik at lekkasjer unngås.

(2) Vedlikeholdet omfatter også nødvendige reparasjoner og utskifting av slikt som rør, sikringsskap fra og med første hovedsikring/inntakssikring, ledninger med tilbehør, varmekabler, inventar, utstyr inklusive slik som vannklosett og vasker, apparater, tapet, gulvbelegg, vegg-, gulv- og himlingsplater, skillevegger, listverk, skap, benker og innvendige dører med karmen.

(3) Andelseieren har også ansvaret for oppstaking og rensing av innvendig kloakkledning både til og fra egen vannlås/sluk og fram til borettslagets felles-/hovedledning. Andelseier skal også rens eventuelle sluk på verandaer, balkonger o l.

(4) Andelseieren skal holde boligen fri for insekter og skadedyr.

(5) Vedlikeholdsplikten omfatter også utbedring av tilfeldig skade, herunder skade påført ved innbrudd og uvær.

(6) Oppdager andelseieren skade i boligen som borettslaget er ansvarlig for å utbedre, plikter andelseieren straks å sende melding til borettslaget.

(7) Borettslaget og andre andelseiere kan kreve erstatning for tap som følger av at andelseieren ikke oppfyller pliktene sine, jf borettslagslovens §§ 5-13 og 5-15.

(8) I den grad borettslagets forsikring kan benyttes til utbedring av skade som andelseier har ansvaret for å utbedre (andelseier vedlikeholdsansvar, jfr. særlig ovenfor punkt 5-1, dekker seksjonseier selv egenandelen.

5-2 Borettslagets vedlikeholdsplikt

(1) Borettslaget skal holde bygninger og eiendommen for øvrig i forsvarlig stand så langt plikten ikke ligger på andelseierne. Skade på bolig eller inventar som tilhører laget, skal laget utbedre dersom skaden følger av mislighold fra en annen andelseier.

(2) Felles rør, ledninger, kanaler og andre felles installasjoner som går gjennom boligen, skal borettslaget holde ved like. Borettslaget har rett til å føre nye slike installasjoner gjennom boligen dersom det ikke er til vesentlig ulempe for andelseieren. Borettslaget har ansvar for vedlikehold og utskifting av varmtvannsberedere.

(3) Borettslagets vedlikeholdsplikt omfatter også utskifting av vinduer, herunder nødvendig utskifting av termoruter, og ytterdører til boligen eller reparasjon eller utskifting av tak, bjelkelag, bærende veggkonstruksjoner, sluk, samt rør eller ledninger som er bygd inn i bærende konstruksjoner med unntak av varmekabler.

(4) Andelseieren skal gi adgang til boligen slik at borettslaget kan utføre sin vedlikeholdsplikt, herunder ettersyn, reparasjon eller utskifting. Ettersyn og utføring av arbeid skal gjennomføres slik at det ikke er til unødig ulempe for andelseieren eller annen bruker av boligen.

(5) Andelseier kan kreve erstatning for tap som følge av at borettslaget ikke oppfyller pliktene sine, jf borettslagslovens § 5-18.

6. Pålegg om salg og fravikelse

6-1 Mislighold

Andelseiers brudd på sine forpliktelser overfor borettslaget utgjør mislighold. Som mislighold regnes blant annet manglende betaling av felleskostnader, forsømt vedlikeholdsplikt, ulovlig bruk eller overlating av bruk og brudd på husordensregler.

6-2 Pålegg om salg

(1) Hvis en andelseier til tross for advarsel vesentlig misligholder sine plikter, kan borettslaget pålegge vedkommende å selge andelen, jf borettslagslovens § 5-22 første ledd. Advarsel skal gis skriftlig og opplyse om at vesentlig mislighold gir laget rett til å kreve andelen solgt.

6-3 Fravikelse

Medfører andelseierens eller brukerens oppførsel fare for ødeleggelse eller vesentlig forringelse av eiendommen, eller er andelseierens eller brukerens oppførsel til alvorlig plage eller sjenanse for eiendommenes øvrige andelseiere eller brukere, kan styret kreve fravikelse fra boligen etter tvangsfullbyrdelseslovens kapittel 13.

7. Felleskostnader og pantesikkerhet

7-1 Felleskostnader

(1) Felleskostnadene betales hver måned. Borettslaget kan endre felleskostnadene med en måneds skriftlig varsel.

(2) For felleskostnader som ikke blir betalt ved forfall, svarer andelseieren den til en hver tid gjeldende forsinkelsesrente etter lov av 17. desember 1976 nr 100.

7-2 Borettslagets pantesikkerhet

For krav på dekning av felleskostnader og andre krav fra lagsforholdet har laget panterrett i andelen foran alle andre heftelser. Pantekravet er begrenset til en sum som svarer til to ganger folketrygdens grunnbeløp på tidspunktet da tvangsdekning besluttet gjennomført.

8. Styret og dets vedtak

8-1 Styret

(1) Borettslaget skal ha et styre som skal bestå av en styreleder og minst to, høyst seks, andre medlemmer; med minst ett varamedlem.

(2) Funksjonstiden for styreleder og de andre medlemmene er to år. Varamedlem(mer) velges for ett år. Styremedlem og varamedlem kan gjenvelges.

(3) Styret skal velges av generalforsamlingen. Generalforsamlingen velger styreleder ved særskilt valg. Styret velger nestleder blant sine medlemmer.

8-2 Styrets oppgaver

(1) Styret skal lede virksomheten i samsvar med lov, vedtekter og generalforsamlingens vedtak. Styret kan ta alle avgjørelser som ikke i loven eller vedtektene er lagt til andre organer.

(2) Styreleder skal sørge for at styret holder møte så ofte som det trengs. Et styremedlem eller forretningsføreren kan kreve at styret sammenkalles.

(3) Styret skal føre protokoll over styresakene. Protokollen skal underskrives av de frammøtte styremedlemmene.

8-3 Styrets vedtak

(1) Styret er vedtaksført når mer enn halvparten av alle styremedlemmene er til stede. Vedtak kan treffes med mer enn halvparten av de avgitte stemmene. Står stemmene likt, gjør møtelederens stemme utslaget. De som

stemmer for et vedtak som innebærer en endring, må likevel utgjøre minst en tredjedel av alle styremedlemmene.

(2) Styret kan ikke uten at generalforsamlingen har gitt samtykke med minst to tredjedels flertall, fatte vedtak om:

1. ombygging, påbygging eller andre endringer av bebyggelsen eller tomten som etter forholdene i laget går ut over vanlig forvaltning og vedlikehold,
2. å øke tallet på andeler eller å knytte andeler til boliger som tidligere har vært benyttet til utleie, jf borettslagslovens § 3-2 andre ledd,
3. salg eller kjøp av fast eiendom,
4. å ta opp lån som skal sikres med pant med prioritet foran innskuddene,
5. andre rettslige disposisjoner over fast eiendom som går ut over vanlig forvaltning,
6. andre tiltak som går ut over vanlig forvaltning, når tiltaket fører med seg økonomisk ansvar eller utlegg for laget på mer enn fem prosent av de årlige felleskostnadene.

8-4 Representasjon og fullmakt

Styret representerer laget utad og tegner dets navn. Styret kan beslutte å gi styremedlemmer eller forretningsfører rett til å tegne lagets navn, i tråd med retningslinjer fra lagets revisor eller annen myndighet. Styret kan når som helst kalle fullmakten tilbake.

9. Generalforsamlingen

9-1 Myndighet

Den øverste myndighet i borettslaget utøves av generalforsamlingen.

9-2 Tidspunkt for generalforsamling

(1) Ordinær generalforsamling skal holdes hvert år innen utgangen av juni.

(2) Ekstraordinær generalforsamling holdes når styret finner det nødvendig, eller når revisor eller minst to andelseiere som til sammen har minst en tiendedel av stemmene, krever det og samtidig oppgir hvilke saker de ønsker behandlet.

9-3 Varsel om og innkalling til generalforsamling

(1) Forut for ordinær generalforsamling skal styret varsle andelseierne om dato for møtet og om frist for innlevering av saker som ønskes behandlet.

(2) Generalforsamlingen skal innkalles skriftlig av styret med et varsel som skal være på minst åtte og høyst tjue dager. Ekstraordinær generalforsamling kan om nødvendig kalles inn med kortere varsel som likevel skal være på minst tre dager. I begge tilfeller skal det gis skriftlig melding til boligbyggelaget.

(3) I innkallingen skal de sakene som skal behandles være bestemt angitt. Skal et forslag som etter borettslagsloven eller vedtektene må vedtas med minst to tredjedels flertall kunne behandles, må hovedinnholdet være angitt i innkallingen. Saker som en andelseier ønsker behandlet på ordinær

generalforsamling skal nevnes i innkallingen når styret har mottatt krav om det etter vedtektenes punkt 9-3 (1).

9-4 Saker som skal behandles på ordinær generalforsamling

- Godkjenning av årsberetning fra styret
- Godkjenning av årsregnskap
- Valg av styremedlemmer og varamedlemmer
- Eventuelt valg av revisor
- Fastsetting av godtgjørelse til styret
- Andre saker som er nevnt i innkallingen

9-5 Møteledelse og protokoll

Generalforsamlingen skal ledes av styrelederen med mindre generalforsamlingen velger en annen møteleder. Møtelederen skal sørge for at det føres protokoll fra generalforsamlingen.

9-6 Stemmerett og fullmakt

Hver andelseier har en stemme på generalforsamlingen. Hver andelseier kan møte ved fullmektig på generalforsamlingen, men ingen kan være fullmektig for mer enn en andelseier. For en andel med flere eiere kan det bare avgis en stemme.

9-7 Vedtak på generalforsamlingen

(1) Foruten saker som nevnt i punkt 9-4 i vedtektene kan ikke generalforsamlingen fatte vedtak i andre saker enn de som er bestemt angitt i innkallingen.

(2) Med de unntak som følger av borettslagsloven eller vedtektene her fattes alle beslutninger av generalforsamlingen med mer enn halvparten av de avgitte stemmer. Ved valg kan generalforsamlingen på forhånd fastsette at den som får flest stemmer skal regnes som valgt.

(3) Stemmelikhet avgjøres ved loddtrekning.

10. Inhabilitet, taushetsplikt og mindretallsvern

10-1 Inhabilitet

(1) Et styremedlem må ikke delta i styrebehandlingen eller avgjørelsen av noe spørsmål der medlemmet selv eller nærstående har en framtreddende personlig eller økonomisk særinteresse.

(2) Ingen kan selv eller ved fullmektig eller som fullmektig delta i en avstemning på generalforsamlingen om avtale med seg selv eller nærstående eller om ansvar for seg selv eller nærstående i forhold til laget. Det samme gjelder avstemning om pålegg om salg eller krav om fravikelse etter borettslagslovens §§ 5-22 og 5-23.

10-2 Taushetsplikt

Tillitsvalgte, forretningsfører og ansatte i et borettslag har plikt til å bevare taushet overfor uvedkommende om det de i forbindelse med virksomheten i laget får vite om noens personlige forhold. Dette gjelder ikke dersom ingen berettiget interesse tilsier taushet.

10-3 Mindretallsvern

Generalforsamlingen, styret eller forretningsfører kan ikke treffe beslutning som er egnet til å gi visse andelseiere eller andre en urimelig fordel til skade for andre andelseiere eller laget.

11. Vedtektsendringer og forholdet til borettslovene

11-1 Vedtektsendringer

(1) Endringer i borettslagets vedtekter kan bare besluttes av generalforsamlingen med minst to tredjedeler av de avgitte stemmer.

(2) Følgende endringer av vedtektene kan ikke skje uten samtykke fra boligbyggelaget, jf borettslagslovens § 7-12:

- vilkår for å være andelseier i borettslaget
- bestemmelse om forkjøpsrett til andel i borettslaget
- denne bestemmelse om godkjenning av vedtektsendringer

11-2 Forholdet til borettslovene

For så vidt ikke annet følger av vedtektene gjelder reglene i lov om borettslag av 06.06.2003 nr 39, jf lov om boligbyggelag av samme dato.



HOUSE OF ARCHITECTURE & DESIGN AS
Utsynet 3
1512 MOSS

Melding om administrativt vedtak

Deres ref.:

Vår ref.:
22/17197-10

Dato:
07.08.2023

Ferdigattest er gitt - boligblokk - fasadeendringer - gnr 1 bnr 4218 - Per Gyntveien 34 - Per Gyntveien 34 Borettslag

Sarpsborg kommune godkjenner søknad om ferdigattest for fasadeendringene som vi mottok 4.7.2023. Ferdigattest er i gitt med hjemmel i plan- og bygningsloven (heretter pbl.) § 21-10.

Gjennomføringsplan datert 4.7.2023 versjonsnummer 2 (dokument 22/17197-9) legges til grunn. Ferdigattesten er ikke en bekreftelse på tiltakets tekniske kvalitet, men en bekreftelse på myndighetenes avslutning av saken. Ifølge søknaden er det ikke registrert mangler.

Med hilsen

Dette dokumentet er elektronisk godkjent av

Saksbehandler: Christian Emmerich,
virksomhet byggesak tilsyn landbruk og kart

Du kan klage på vedtaket innen 3 uker i henhold til pbl. § 1-9 og forvaltningsloven kapittel VI. Klagen kan du sende elektronisk ved å gå inn på www.sarpsborg.com/klagevedtak, eller per e-post til postmottak@sarpsborg.com. Du kan også sende klagen per brev til kommunen. Statsforvalteren i Oslo og Viken er klageinstans.

I henhold til forvaltningsloven §§ 18 og 19 har du rett til å få innsyn i sakens dokumenter. Ta kontakt med kommunen dersom du ønsker innsyn i dokumentene.

Søksmål om gyldigheten av vedtaket eller krav om erstatning som følge av vedtaket, kan du ikke reise uten at du har benyttet adgangen til å klage og klageinstansen har avgjort klagen. Vår adgang til å bestemme dette følger av forvaltningsloven § 27 b.
vedlegg:

PER GYNTVEIEN 34 BORETTSLAG

SARPSBORG



KOMMUNE

BYGNINGSRÅDET

Telefon 52040

Ferdigattest

(Bygningsl. §99, pkt. 1)

Anm.nr. 275/74

Dato for besikt 29/6 1976

Arbeidssted: Per Gyntveien 34
Bygningens art: Boligblokk
Byggherre: S.O.B.B.L.
Byggemelder: A/L Norske Boligbyggelags Landsforbund
Ansvarshavende: E. Norman Nilsen v/ ing. A. Kolberg

Det anmeldte byggearbeide godkjennes overensstemmende med
approbasjon av 12 / 9 1974 og gjeldende bestemmelser.

Sarpsborg, den 22 / 8 19 77



SARPSBORG KOMMUNE

PER GYNTVEIEN 34.

DAGBOKFØRT

07.NOV84 04243

SORENSKRIVEREN I
SARPSBORG A.82

Arvist
DAGBOKFØRT

02.0X184 03659

SORENSKRIVEREN I
SARPSBORG A.82

Leiekontrakt

Sarpsborg kommune bortleier herved en boligtomt utskilt av ~~XXXXX~~ gnr. 1, bnr. 4000 til
..... Per Gyntveien 34 borettslag

født den og senere eiere av de hus som blir oppført på tomta.

Tomta er oppmålt ved kartforretning den 6. april 1976

Den har et areal på 4284,4 kvm., og er gitt ~~XXXXX~~ gnr. 1, bnr. 4218.

Leien skjer på følgende vilkår:

1. Leietiden er 50 år fra 1. juli 1984.
Ved leietidens utløp har leieren rett til å fornye kontrakten for et tidsrom på 50 år. Leieavgiften kan reguleres hvert 10. år, ved takst av offentlig prismyndighet.
2. Leieavgiften er kr. 1.071,00 pr. år, beregnet etter en pris på kr. 250,00 pr. dekar pr. år. Den skal betales ukrevet og på forskudd for hvert år til kemneren i Sarpsborg den 1. januar.
3. Til sikkerhet for leieavgiften har kommunen panterett i de hus som til enhver tid står på tomta. Blir leieavgiften ikke betalt i rett tid, har kommunen rett til – i samsvar med lovgivningen om tvangsfullbyrdelse – å la husene selge ved tvangsauksjon. Retten til underretning etter tvangsfullbyrdselslovens § 109 og retten til utsettelse etter § 111 frafalles.
4. Leieren må ved bebyggelsen av tomta rette seg etter de gjeldende reguleringsbestemmelser og byggeregler. Byggetegninger skal om det forlanges også forelegges formannskapet til godkjenning.
Kommunen er uten ansvar for tomtas beskaffenhet og bæreevne.
Vesentlige oppfyllinger på tomta skal på forhånd være godkjent av bygningsvesenet. Likeledes må samtykke fra kommunen innhentes til felling av trær på tomta.
5. Ved eventuell overdragelse skal kommunen ha forkjøpsrett til eiendommen, unntatt når det gjelder overdragelse til ektefelle eller barn. Kommunens forkjøpsrett har prioritet nest etter Husbankens pantobligasjon.
Leieretten kan ikke overdras før byggearbeidet på tomta er fullført.
Leieren kan ikke framleie deler av tomta.

6. Kommunen har rett til å ta tomta helt eller delvis tilbake før leietidens utløp dersom den tren-
ges til kommunalt formål. Alle rettighetshavere har i tilfelle krav på erstatning etter de vanlige
ekspropriasjonsregler.
7. Så lenge lån av Den Norske Stats Husbank hviler på husene skal leiekontrakten ikke utløpe
selv om kortere leietid er avtalt.
8. Av hensyn til snørydding må gjerde og beplantning ikke settes nærmere grenselinje mot vei
enn 1 meter.
9. Særlige bestemmelser:

Punkt 5, 1. og 2. avsnitt i kontrakten utgår.

* *

Denne kontrakt er opprettet i to eksemplarer, ett til hver av partene. Omkostninger ved opp-
rettelsen av kontrakten bæres av leieren.


Sarpsborg, den 11. september 1984.

Som grunneier:
SARPSBORG KOMMUNE


Ordfører


Rådmann

Som leier:


Berit Grettli

Uvost
DAGBOKFØRT

02.09.84 03659

SORENSKRIVEREN I
SARPSBORG A.82

TINGLYST

Gebyr betalt med kr.
Dok.avgift betalt med kr.
Merknad etter tgl. § 11:

250,- d.d.

DAGBOKFØRT


07. NOV 84 04243

SORENSKRIVEREN I
SARPSBORG A.82

TINGLYST

Gebyr betalt med kr.
Dok.avgift betalt med kr.
Merknad etter tgl. § 11:

250,- d.d.



U. Borch

SORENSKRIVER
ULRIK BORCH

DAGBOKFØRT

07.NOV84 04244

SORENSKRIVEREN I
SARPSBORG A.82

S K J Ø T E

Østfold fylkeskommune v/fylkesordføreren skjøter og
overdrar herved til

Per Gyntveien 34 Borettslag A/L

sin eiendom

Bygning med festerett til gnr. 1 bnr. 4218,

Per Gyntveien 34 i Sarpsborg

for en kjøpesum

kr. 4.736.550,- kronerfiremillionersyvhundreog-
trettisekstusenfemhundreogfemti

som er avgjort på omforenet måte.

Moss, 15. juni 1984.

Oddvar Olsen

Oddvar Olsen

fylkesordfører.

DAGBOKFØRT

07.NOV84 04244

SORENSKRIVEREN I
SARPSBORG A.82

TINGLYST

Gebyr betalt med kr.
Bek.avgift betalt med kr.
Merknad etter tell. § 11:

250,-
94.720,- } d. d.



U. Borch

SORENSKRIVER
ULRIK BORCH



SARPSBORG KOMMUNE

REGULERINGSBESTEMMELSER TIL REGULERINGSPLAN FOR

NABOLAG F OG I - KURLAND

REGULERINGSBESTEMMELSENE GJELDER FOR DET OMRÅDET SOM ER VIST
MED REGULERINGSGRENSE PÅ PLANKARTET

Planområdet er regulert med følgende formål:

- ☞ Boligområder
- ☞ Trafikkområder
- ☞ Friområder

Reguleringsbestemmelsene er stadfestet av Miljøverndepartementet 26.02.1973.

Reguleringsbestemmelsene er datert: **19.11.1970.**

Revidert: **15.03.1973.**

- §1. De regulerte områder er på planene vist med reguleringsgrenser. Bebyggelsen skal plasseres innenfor de byggelinjer som er angitt på planen.
- §2. Hele nabolag F og 4 tomter på nabolag I skal bebygges med eneboliger i en etasje. Konstruksjoner og utvendig kledning skal hovedsaklig være av tre. Andre materialer kan godkjennes etter bygningsrådets bestemmelser.
- §3. Eneboliger skal ha sadeltak med takvinkel på 30°, og det skal tekkes med rød, krum teglsten. Møneretningen skal være som vist på reguleringsplanen.
- §4. Blokkbebyggelse på nabolag I skal oppføres i 3 etasjer. Det kan innredes leiligheter i underetasjen der det etter bygningsrådets skjønn er terrengmessige forutsetninger tilstede og innenfor rammen av bygningslovens bestemmelser.
- §5. Kjedehus-bebyggelse på nabolag I skal bygges av tre og kan oppføres i inntil to etasjer. Kjedehus som naturlig hører med i samme gruppe skal ha ens takvinkel.
- §6. I eneboliger og kjedehus kan innredes oppholdsrom i underetasjen der det etter bygningsrådets skjønn er terrengmessige forutsetninger tilstede, og innenfor rammen av bygningslovens bestemmelser.
- §7. Grunnmurshøyder og bygningers endelige plassering på tomta skal godkjennes av bygningsrådet.
- §8. Høye grunnmurer i fallende terreng skal gis fasademessig behandling.
- §9. For eneboliger og kjedehus skal uthus, garasjer og carportanlegg gis en utforming som harmonerer med hovedbygningene, og skal vises på anmeldelsestegningene selv om de ikke er tenkt oppført samtidig med hovedbygning.
- §10. Terrasseanlegg, utvendige trapper, forstøtningsmurer, pergola, tørkestativer, søppeldunker, oljefat m.v. skal inntegnes på situasjonsplan som sendes bygningsrådet sammen med byggeanmeldelsen.
- §11. Ved eventuell oppsetting av gjerde skal utførelse, høyde og farge godkjennes av bygningsrådet.

- §12.** Ingen tomt må beplantes slik at det etter bygningsrådets skjønn oppstår sjenerende forhold for nabo, eller ulempe for offentlig ferdsel.
- §13.** Fellesgarasjer og parkeringsanlegg kan bare plasseres på de steder som er angitt på reguleringsplanen. Garasjer kan oppføres i tre eller mur. Eventuelt kan godkjennes overdekkede parkeringsplasser etter bygningsrådets bestemmelser. Garasjer og parkeringsanlegg skal opparbeides i takt med blokkbebyggelsen.
- §14.** For bebyggelsen bør oppsettes felles antenneanlegg for radio og fjernsyn etter bygningsrådets nærmere bestemmelse.
- §15.** Ved siden av disse reguleringsbestemmelser kommer bestemmelsene i bygningsloven og bygningsvedtektene til anvendelse.
- §16.** Innenfor rammen av bygningsloven og bygningsvedtektene kan bygningsrådet, der særlige grunner taler for det gjøre unntak fra vedtektenes § 3-4-5-13.
- §17.** Etter at reguleringbestemmelsene er trådt i kraft er det ikke tillatt ved private servitutter å etablere forhold som strider mot disse bestemmelser.

Det tas forbehold om riktigheten eller fullstendigheten av opplysningene i dette dokumentet. Det kan ikke rettes krav som følge av at disse opplysningene benyttes som grunnlag for beslutninger.

Borettslagsandel

Bruksenhet

Type	Adresse	Br.enhet	Eiendom	BRA	Rom	Bad	WC	Kjøkkentilgang
Bolig	Per Gyntveien 34	H0411	1/4218	36	1	0	0	Kjøkken

Andelseiere

Navn ID	Rolle Andel	Adresse Poststed	Status Kategori
KARLSEN JOAKIM KALNES 190196*****	Eiendomsrett 1/1	Per Gyntveien 34 1709	Bosatt

Vegadresse: Per Gyntveien 34

Adressetilleggsnavn:

Poststed	1709 SARPSBORG	Kirkesogn	02020101 Sarpsborg
Grunnkrets	304 Knausen	Tettsted	22 Fredrikstad/Sarpsborg
Valgkrets	3 Kurland		

Bygg

Nr	Bygningsnr	Lnr	Type	Bygningsstatus	Dato
1	361356		Stort frittliggende boligbygg på 3 og 4 etg. (142)	Tatt i bruk (TB)	15.08.1977

1: Bygning 361356: Stort frittliggende boligbygg på 3 og 4 etg. (142), Tatt i bruk 15.08.1977

Bygningsdata

Næringsgruppe	Bolig (X)	BRA Bolig	2988
Sefrakminne	Nei	BRA Annet	
Kulturminne	Nei	BRA Totalt	2988
Opprinnelseskode	Vanlig registrering	BTA Bolig	
Har heis	Nei	BTA Annet	
Vannforsyning	Tilkn. off. vannverk	BTA Totalt	
Avløp	Offentlig kloakk	Bebygd areal	
Energikilder	Elektrisitet	Ufullstendig areal	Nei
Oppvarmingstyper	Elektrisk	Antall boenheter	44

Bygningsstatshistorikk

Bygningsstatus	Dato	Reg.dato
Tatt i bruk	15.08.1977	15.08.1977
Endre bygningsdata	28.08.2023	28.08.2023

Etasjer

Etasje	Ant. boenh.	BRA Bolig	BRA Annet	Sum BRA	BTA Bolig	BTA Annet	Sum BTA
H04	11	582	0	582	0	0	0
H03	11	582	0	582	0	0	0
H02	11	582	0	582	0	0	0
H01	11	582	0	582	0	0	0

K01	0	660	0	660	0	0	0
-----	---	-----	---	-----	---	---	---

Borettslag

Navn	PER GYNTVEIEN 34 BORETTSLAG	Org.nr	950137258
Adresse	Postboks 335, 1702 SARPSBORG	Ant. andeler	1

Eiendommer som eies (E), festes (F) eller framfestes (Fn) av borettslaget

Type	Matrikelnr	Beregnet areal	Arealmerknader
Grunneiendom	1/4218	5513.8	



Sarpsborg
kommune

Bestemmelser

Kommuneplanens arealdel 2024-2036, Sarpsborg

Vedtatt av Sarpsborg bystyre 10.10.2024

Versjon 5: 09.10.2025



Endringslogg:

Dato	
29.09.2024	Versjon 1: Dokument sendt til sluttbehandling
10.10.2024	Versjon 2: Dokument vedtatt av bystyret (bystyret sak PS 90/24)
14.11.2024	Versjon 3: Oppretting av mindre feil: <ul style="list-style-type: none">• § 2: «§ 3.12» er endret til «§ 3.11»• § 3.11: «vedlegg 1» er endret til «vedlegg»• § 3.9: «Retningslinje til § 3.10» er endret til «Retningslinje til § 3.9».
15.09.2025	Versjon 4: Mindre endring sendt til sluttbehandling: <ul style="list-style-type: none">• Retningslinje til § 3.9 pkt ii tatt inn.
09.10.2025	Versjon 5: Dokument vedtatt av bystyret (bystyret sak PS 72/25)

Innhold

Innhold.....	3
Bestemmelser og retningslinjer til kommuneplanens arealdel 2021-2033	4
§ 1 Formålet med planen (jf. pbl. § 11-5).....	4
§ 2 Planens rettsvirkning (jf. pbl. § 11-6)	4
§ 3 Hensynssoner (jf. pbl. § 11-8).....	5
§ 3.1 Sikringssoner nedslagsfelt drikkevannskilde H110 (jf. pbl. § 11-8 a)	5
§ 3.2 Skred (jf. pbl. § 28-1 og 11-8).....	6
§ 3.3 Flom.....	6
§ 3.4 Faresone – brann-/eksplosjonsfare H350 (jf. pbl. § 11-8 a).....	7
§ 3.5 Hensynssone naturmiljø H560 (jf. pbl. § 11-8 c).....	8
§ 3.6 Båndlegging i påvente av vedtak etter pbl. H710 (jf. pbl. § 11-8 d).....	8
§ 3.7 Båndlegging etter lov om naturvern/naturmangfold H720 (jf. naturmangfoldloven og pbl. § 11-8 d).....	8
§ 3.8 Båndleggingssone - båndlegging etter lov om kulturminner H730 (jf. pbl. § 11-8 d) ..	8
§ 3.9 Båndleggingssone - båndlegging etter andre lover H740, Hensynssone for høyspennings luftledning (jf. pbl. § 11-8 d).....	8
§ 3.10 Sone med krav om felles planlegging for flere eiendommer, herunder med særlige samarbeids- eller eierformer samt omforming og fornyelse H810 (jf. pbl. § 11-8 e).....	9
§ 3.11 Sone hvor gjeldende reguleringsplan fortsatt skal gjelde H910 (jf. pbl. § 11-8 f).....	9
§ 4 Generelle bestemmelser (jf. pbl § 11-9).....	9
§ 4.1 Plankrav (jf. pbl. § 11-9 nr. 1).....	10
§ 4.2 Unntak fra plankrav (jf. pbl. § 11-10 nr. 1 og 11-11 nr. 2)	10
§ 4.3 Utbyggingsrekkefølge (jf. pbl. § 11-9 nr. 4).....	11
§ 4.4 Byggegrense mot kommunal vei (jf. pbl. § 11-9 nr. 5)	12
§ 4.5 Byggegrense mot fylkes- og riksvei (jf. pbl. § 11-9 nr. 5).....	12
§ 4.6 Plassering av bebyggelse mot offentlig vann- eller avløpsledning (jf. pbl. § 11-9 nr. 5)	12
§ 4.7 Forhold til jordloven og skogbruksloven	12
§ 4.8 Utbyggingsavtaler (jf. pbl. 11-9 nr. 2)	12
§ 4.9 Nydyrking eller flytting av jord (jf. pbl. 11-9 nr. 8).....	13
§ 4.10 Universell utforming (jf. pbl. § 11-9 nr. 5).....	13
§ 4.11 Skilt og reklame (jf. pbl. § 11-9 nr. 5).....	13
§ 4.12 Parkering (jf. pbl. § 11-9 nr. 5).....	14
§ 4.13 Støy (jf. pbl. 11-9 nr. 6)	16

§ 4.14 Luftkvalitet (jf. pbl. 11-9 nr. 6).....	17
§ 4.15 Flom og overvann (jf. pbl. § 11-9 nr. 6).....	17
§ 4.16 Slokkevann og forebygging av skogbrann (jf. pbl. 11-9 nr. 3 og 5)	18
§ 4.17 Grunnforurensing (jf. pbl. § 11-9 nr. 6 og § 11-8 bokstav a)	19
§ 4.18 Beskyttelse av omgivelsene ved bygge- og anleggstiltak (jf. pbl. 11-9 nr. 3)	19
§ 4.19 Høyspenningsanlegg (jf. pbl. §§ 11-9 nr. 5).....	19
§ 4.20 Estetikk og miljøkvalitet (jf. pbl. § 11-9 nr. 6)	20
§ 4.21 Naturmangfold (jf. pbl. 11-9 nr.6).....	20
§ 4.22 Bestemmelsesområder for bevaring av kulturlandskap (jf. pbl. § 11-9 nr.6)	20
§ 4.23 Generelle bestemmelser om kulturminner og kulturmiljøer (jf. pbl. § 11-9 nr.7)	23
§ 4.24 Bestemmelsesområder for bevaring av kulturmiljø (jf. pbl. § 11-9 nr. 7)	24
§ 4.25 Fjernvarme (jf. pbl. 11-9 nr. 3).....	28
§ 4.26 Bydelssentre (jf. pbl. § 11-9 nr. 5)	28
§ 4.27 Massedepoier og større komposteringsanlegg (jf. pbl. § 11-9 pkt. 5 og 6 og § 11-10)	29
§ 4.28 Belysning (jf. pbl. § 11-9 pkt. 6).....	30
§ 4.29 Avfallshåndtering (jf. pbl. § 11-9 pkt. 4 og 8)	30
§ 4.30 Vann og avløp (jf. pbl. § 11-9 pkt. 3 og 8).....	30
§ 5 Bestemmelser knyttet arealformål (jf. pbl. §§ 11-9, 11-10 og 11-11).....	30
§ 5.1 Bebyggelse og anlegg inkludert underformål (jf. pbl. §§ 11-9 og 11-10).....	31
§ 5.2 Grønnstruktur (jf. pbl. § 11-9 nr. 5 og § 11-10)	39
§ 5.3 LNF-areal for spredt bolig-, fritids- eller næringsbebyggelse (jf. pbl. § 11-11).....	40
§ 5.4 Bruk og vern av sjø og vassdrag (jf. pbl. § 11-11 pkt. 3 og 5 og § 11-8 4. ledd)	46
Vedlegg – Reguleringsplaner som fortsatt gjelder uendret	47

Bestemmelser og retningslinjer til kommuneplanens arealdel 2021-2033

Disse planbestemmelsene og retningslinjene gjelder for områdene innenfor avgrensingen til kommuneplanens arealdel.

Bestemmelser, arealformål og hensynssoner er juridisk bindende. Retningslinjene er skrevet i *kursiv*, og er kun av veiledende karakter og kan ikke brukes som hjemmelsgrunnlag for vedtak etter planen. Retningslinjene gir utdypende forklaring for å gi bedre forståelse og praktisering av bestemmelsene. Temakartene inngår som en del av planbestemmelsene og retningslinjene.

Alt areal skal der annet ikke er spesifisert gjennom bestemmelser beregnes i henhold til byggt teknisk forskrift (TEK) og Norsk Standard NS-3940 Areal og volumberegninger av bygninger.

§ 1 Formålet med planen (jf. pbl. § 11-5)

- a. Kommuneplanens arealdel skal være et verktøy for å bidra til å nå målene i kommuneplanens samfunnsdel samtidig som planen ivaretar de sentrale og regionale føringene for arealbruk. Arealplanen skal være et styringsverktøy for detaljplanlegging og byggesaksbehandling.
- b. Kommuneplanens arealdel skal sikre at Sarpsborg kommune utvikler seg til en bærekraftig og transporteffektiv kommune med et levende sentrum.
- c. Arealdelen skal sikre og videreutvikle areal for ønsket vekst for bolig- og næringsutvikling og sosial og teknisk infrastruktur, samt natur- og friluftslivsområder.
- d. Det skal tilrettelegges for et utbyggingsmønster basert på prinsipper for samordnet areal- og transportplanlegging og videreutvikling av et effektivt og miljøvennlig transportsystem for gods- og persontransport.
- e. Hensynet til bokvalitet, uterommenes kvalitet, folkehelse, barns oppvekstvilkår, naturmiljø, kulturmiljøer og kulturminner, jordvern klima og samfunnssikkerhet skal ivaretas i plan- og byggesaker.

§ 2 Planens rettsvirkning (jf. pbl. § 11-6)

Retningslinje til § 2

Kommuneplanens arealdel fastsetter arealbruken i kommunen. Planen gir også rammer for nye kommunedelplaner og reguleringsplaner og er bindende for alle nye tiltak som er nevnt i plan- og bygningsloven (pbl.) § 1-6, jf. § 20-1 første ledd bokstav a til m.

Kommuneplanens arealdel går ved eventuell motstrid foran arealformål og/eller bestemmelse i eldre reguleringsplan for samme areal med mindre annet er fastsatt i § 3.11, jf. pbl § 1-5. Dersom det ikke er motstrid vil reguleringsplanen, som er en mer detaljert plan enn kommuneplanen, gjelde.

Kommuneplanens arealdel omfatter ikke områdene avsatt i:

- a) *Kommunedelplan Sarpsborg sentrum 2019-2031, vedtatt 20.06.2019*
- b) *Kommunedelplan Langemyr-Langemyrfjellet 2005-2016, vedtatt 21.09.2006*

- c) *Kommunedelplan InterCity dobbeltspor Fredrikstad Sarpsborg (delstrekning Borg bryggerier-Klavestad) og fv. 118 Ny Sarpsbru, vedtatt 08.10.2021*
- d) *Kommunedelplan for kystsonen 2022-2034, vedtatt 15.12.2022*

§ 3 Hensynssoner (jf. pbl. § 11-8)

§ 3.1 Sikringssoner nedslagsfelt drikkevannskilde H110 (jf. pbl. § 11-8 a)

Innenfor sikringssonene H110_01 (Isesjø, hele nedbørsfeltet), H110_02 (Glomma oppstrøms Baterød) og H110_03 (Isnesfjorden) gjelder følgende:

- a. Tiltak som vil forurense drikkevannskildene Isesjø, Glomma (oppstrøms Baterød) og Isnesfjorden er ikke tillatt.
- b. Følgende gjelder uansett:
 - i. Innen 100 m fra Isesjø med direkte tilløpsbekker (inkl. Buerelva) og Børtevatnet, tillates det ikke nye utslipp. Følgende gjelder ved utbedring av eksisterende utslipp:
 - a. For fritidsboliger i området tillates kun separert avløpsløsning med gråvannsrensing og utslippsfritt toalett.
 - b. For boliger tillates kun separert avløpsløsning med gråvannsrensing og utslippsfritt toalett eller svartvann til tett tank.
 - c. Dersom grunnforholdene ligger til rette for det, skal det benyttes infiltrasjon som siste rensetrinn i gråvannsrensingen.
 - ii. Innen 10 m fra Isesjø med direkte tilløpsbekker (inkl. Buerelva) skal hunder holdes i bånd, med unntak av hunder på jakt. Hunder skal ikke bade i Isesjø med direkte tilløpsbekker (inkl. Buerelva). Avføring fra kjæledyr skal plukkes opp og kastes i avfallsbeholder eller bringes ut av sonen.
 - iii. Beitedyr inkludert hester skal ikke gå i vannet i Isesjø og tilløpsbekkene (100 m opp bekkene). Unntak kan tillates i særskilte tilfeller, etter skriftlig avtale med vannverkseier.
- c. Følgende gjelder i tillegg innenfor H110_01 sør (Isesjø, sensitivt område i sør og opp Tveterbekken fram til krysning med Tveterveien) og H110_03 sør (Isnesfjorden):
 - a. Beitedyr inkludert hester skal ikke være nærmere enn 10 m fra vannkanten.
 - b. Husdyrgjødsel skal ikke spres nærmere enn 10 m fra vannkanten.
- d. Ved regulering av tiltak som kan representere en fare for forurensning av drikkevannskilde skal det utarbeides en farekartlegging som redegjør for behovet for eventuelle sikringstiltak.

Retningslinje til § 3.1

- i) *Til bokstav a: Med «tiltak» menes tiltak etter plan- og bygningsloven §1-6 første ledd første punktum, både søknadspliktige og ikke-søknadspliktige tiltak.*
- ii) *Til bokstav a: Reguleringsplaner og søknader om tiltak som kan representere en fare for forurensning av drikkevannskilde skal sendes til uttalelse til vannverkseier, sammen*

med en farekartlegging. Det kan også stilles krav om konsekvensutredning i tråd med forskrift om konsekvensutredning § 10 tredje ledd bokstav f. Tiltakshaver har ansvar for dokumentasjon av sikkerhet mot forurensning og gjennomføring av eventuelle sikringstiltak avklart i farekartleggingen eller konsekvensutredningen.

- iii) *Krav jf. bokstav b pkt. i gjelder ikke for eiendommer med gyldig utslippstillatelse gitt i 2008 eller seinere.*
- iv) *Til bokstav b pkt. iii: Unntak gis kun for avgrensede tidsperioder og kun for helt spesifikke behov som for eksempel flytting av dyr eller av hensyn til dyrevelferd.*
- v) *Se også § 5.3.2 Byggegrenser langs vassdrag.*

§ 3.2 Skred (jf. pbl. § 28-1 og 11-8)

For alle planer og tiltak innenfor hensynssoner H310 skal faren for skred vurderes i henhold til krav i pbl. § 28-1 og TEK17 § 7-3 med veiledning. Sikkerhet mot områdeskred utredes i samsvar med NVEs veileder 1/2019 (eller nyere versjoner). Sikkerhet mot skred i bratt terreng utredes i samsvar med NVEs veileder for utredning av sikkerhet mot skred i bratt terreng. Det må ved utarbeiding av reguleringsplan og i søknad om tiltak etter pbl. § 20-1 bokstav a-m dokumenteres tilstrekkelig sikkerhet mot skred.

Retningslinje til § 3.2

- i) *Aktsomhetsområder og faresoner for skred er sårbare mot terrenginngrep. Selv små tiltak vil kunne påvirke områdestabiliteten eller endre flomveier. Mindre terrenginngrep kan derfor være vesentlige inngrep og være søknadspårlig, jf. plan- og bygningsloven § 20-1 bokstav k. Tiltak som reduserer områdestabiliteten tillates ikke. Før terrenginngrep igangsettes må det være dokumentert at områdestabiliteten ikke vil bli redusert.*
- ii) *Kartlagte faresoner for kvikkleireskred er vist som «faresone H310_kartlagt kvikkleiresone» på plankartet og på temakart Grunnforhold.*
- iii) *Aktsomhetsområder for steinsprang, snøskred og jord- og flomskred, samt områder med mulighet for marin leire, er vist på plankartet og temakart Grunnforhold som:*
 - a) *Faresone H310_aktsomhet steinsprang*
 - b) *Faresone H310_aktsomhet snøskred*
 - c) *Faresone H310_aktsomhet jord- og flomskred*
 - d) *Faresone H310_aktsomhet kvikkleire*
- iv) *Aktsomhetsområder for steinsprang omfatter ikke steinsprang som kan forekomme i små skrenter.*
- v) *Aktsomhetsområder med mulighet for marin leire omfatter ikke utløpsområder. Dersom planlagte tiltak ligger innenfor områder med mulig marin leire eller ligger nedenfor områder med mulig marin leire, må faren for skred utredes iht. prosedyren i NVEs veileder 1/2019 (eller nyere versjoner).*

§ 3.3 Flom

Se § 4.15 Flom og overvann.

§ 3.4 Faresone – brann-/eksplosjonsfare H350 (jf. pbl. § 11-8 a)

- a. Ved regulering av tiltak innenfor faresone H350_01, H350_02 og H350_03, vist på temakart Hensynssoner brann-/eksplosjonsfare, skal en ROS-analyse/fareutredning følge med planforslaget når den legges ut til offentlig ettersyn. ROS-analysen/fareutredningen må dokumentere at sikkerhetskrav oppfylles.
- b. Innenfor faresoneområdet H350_01 gjelder følgende:
 - i. H350_01a Indre hensynssone
 - a. Dette er i utgangspunktet virksomhetens eget område. Ved tiltak i denne sonen skal det gjennomføres ROS-analyse/fareutredning som dokumenterer at sikkerhetskrav kan oppfylles innenfor realistiske rammer. Tiltak som øker fare og utvider risikokonturene tillates ikke.
 - ii. H350_01b Midtre hensynssone
 - a. Det skal ikke etableres nye boenheter, butikker, overnattingssteder, offentlig ferdsel, skoler, barnehager, sykehjem, sykehus og lignende institusjoner, kjøpesentre og hoteller eller store publikumsarenaer innenfor denne sonen.
 - b. Tiltak i eksisterende bebyggelse: Eksisterende boenheter tillates ikke oppdelt i flere boenheter. Det tillates ikke utvidelse av eksisterende tiltak listet i punkt a. dersom utvidelsen medfører økt besøkstall/antall brukere.
 - c. Gjenoppføring etter brann og rivning er tillatt. Ved gjenoppføring tillates ikke etablering av flere boenheter eller utvidelse av bruksareal for tiltak som er forbudt etter bokstav a.

Retningslinje til § 3.4 b. ii.

Faste arbeidsplasser innen industri- og kontorvirksomhet, offentlig vei, jernbane, kai og lignende tillates i midtre sone, så lenge dette er i samsvar med arealformål og andre bestemmelser.

- iii. H350_01c Ytre hensynssone
 - a. Det skal ikke etableres skoler, barnehager, sykehjem, sykehus og lignende institusjoner, kjøpesentre og hoteller eller store publikumsarenaer innenfor denne sonen.
 - b. Tiltak i eksisterende bebyggelse: Det tillates ikke utvidelse av eksisterende tiltak listet i punkt a. dersom utvidelsen medfører økt besøkstall/antall brukere.
 - c. Gjenoppføring etter brann og rivning er tillatt. For tiltak som ikke er nevnt i bokstav a, tillates kun gjenoppføring med de arealer som er opprinnelig godkjent.

Retningslinje til § 3.4 b. iii.

Bolig, butikker, mindre overnattingssteder, faste arbeidsplasser innen industri- og kontorvirksomhet, offentlig vei, jernbane, kai og lignende tillates i ytre sone, så lenge dette er i samsvar med arealformål og andre bestemmelser.

§ 3.5 Hensynssone naturmiljø H560 (jf. pbl. § 11-8 c)

Retningslinje til § 3.5

Innenfor områder vist som hensynssone naturmiljø skal tiltak utformes og lokaliseres slik at dyr og planters livsbetingelser i minst mulig grad blir skadelidende. I områder hvor viktige naturtyper er truet av andre arter eller aktivitet, kan det kreves utarbeidet skjøtselsplan for området.

§ 3.6 Båndlegging i påvente av vedtak etter pbl. H710 (jf. pbl. § 11-8 d)

Båndleggingszone H710_01 Datasenter/batterifabrikk, Hasle: Området er båndlagt for regulering av et stort datasenter og/eller batterifabrikk. Endelig avgrensning av området, inkludert pumpestasjon ved Glomma, adkomstveier mm., avklares i områderereguleringsplanen. Områdereguleringen skal sikre en bred, grønn buffer mellom det framtidige datasenteret og boligområdet. Det må utarbeides en detaljert trafikkanalyse og nødvendige løsninger må avklares i reguleringsprosessen. Området bør utvikles med høy miljøprofil. Dersom stier berøres, må de reetableres utenfor området. Det må vurderes i områderereguleringsprosessen om etablering av batterifabrikk faller inn under storulykkeforskriften. Sikkerhet mot forurensning av drikkevannskilden Glomma må utredes og eventuelle tiltak må avklares i områderereguleringsplanen.

§ 3.7 Båndlegging etter lov om naturvern/naturmangfold H720 (jf. naturmangfoldloven og pbl. § 11-8 d)

I områder vernet etter naturvernloven og naturmangfoldloven er det ikke tillatt med tiltak som er i strid med vernebestemmelsene.

Retningslinje til § 3.7

Vernebestemmelsene er tilgjengelige i Naturbase (Miljødirektoratets karttjeneste).

§ 3.8 Båndleggingszone - båndlegging etter lov om kulturminner H730 (jf. pbl. § 11-8 d)

Retningslinje til § 3.8

- i) I områder vernet etter kulturminneloven gjelder egne vernebestemmelser. Tiltak krever samtykke fra regional kulturminnemyndighet.*
- ii) Fredete bygg og anlegg er markert på plankartet med hensynssone H730. Automatisk fredete kulturminner er merket med rune-R. Riksantikvarens database Askeladden brukes i byggesaksbehandling og reguleringsarbeid.*

§ 3.9 Båndleggingszone - båndlegging etter andre lover H740, Hensynssone for høyspennings luftledning (jf. pbl. § 11-8 d)

Det er ikke tillatt med ny bebyggelse innenfor hensynssonen. Alt anleggsarbeid og alle tiltak i terrenget innenfor hensynssonen skal på forhånd avklares med ledningseier.

Retningslinje til § 3.9

- i) Sentral- og regionalnettene (planlagt og utbygd) omfattes av båndleggingszone H740. Se også bestemmelse §4.21 Høyspenningsanlegg, som også omfatter distribusjonsnett.*
- ii) Bestemmelsen viser restriksjoner som gjelder etter energiloven. Det er netteier som tar stilling til og treffer avgjørelse i saker som gjelder avvik fra bestemmelsen.*
- iii) Se Statnett sin veileder "Anleggsmaskiner og elektriske anlegg".*

§ 3.10 Sone med krav om felles planlegging for flere eiendommer, herunder med særlige samarbeids- eller eierformer samt omforming og fornyelse H810 (jf. pbl. § 11-8 e)

- a. H810_01 Grålum: Innenfor hensynssonen skal det i områderegeringsplanen om nødvendig gis krav om utbyggingsavtaler og urbant jordskifte for å fordele kostnader til teknisk infrastruktur og verdier.
- b. H810_02 Tunborg (KPS): Området kan transformeres til boligområde med innslag av næringsfunksjoner. Området skal reguleres under ett. Gode koblinger til hovedsykkelnett og øvrig gangnett ved Tuneveien må sikres i reguleringsplanen. Som del av reguleringsarbeidet må det dokumenteres at prosjektet ikke medfører dårligere vannkvalitet i Tunevannet. KPS-bygget er et landemerke med kulturhistorisk verdi. Bevaring av bygget eller deler av bygget skal vurderes ved en eventuell transformasjon av området. Ved regulering kan en bade-/fiskebrygge tillates i Tunevannet i tilknytning til området.
- c. H810_03 Markveien vest: Området skal reguleres under ett. Området kan transformeres til boligområde med innslag av næringsfunksjoner. Det må sikres at bydelssenter Borgen er lett tilgjengelig for gående og syklende.
- d. H810_04 Sparta amfi: Området skal reguleres under ett. Området kan transformeres til boligformål og idrettsanlegg, samt eventuelt barnehage. Fotballbanen kan vurderes flyttet internt i området gjennom regulering. Det skal reguleres atskilte løsninger for syklist og fotgjengere langs Sarpsborgveien fra Albert Moeskaus vei til Industriveien.

§ 3.11 Sone hvor gjeldende reguleringsplan fortsatt skal gjelde H910 (jf. pbl. § 11-8 f)

Innenfor områdene vist som hensynssone H910 og listet opp i vedlegg gjelder reguleringsplanen med tilhørende bestemmelser uendret.

Retningslinje til § 3.11

Ved motstrid mellom reguleringsplanen som er vist med hensynssone H910 og kommuneplanen, gjelder reguleringsplanen. I tilfeller hvor reguleringsplanen er taus, gjelder bestemmelsene i kommuneplanen.

§ 4 Generelle bestemmelser (jf. pbl § 11-9)

§ 4.1 Plankrav (jf. pbl. § 11-9 nr. 1)

- a. I områder avsatt til hovedformålene bebyggelse og anlegg, samferdselsanlegg og teknisk infrastruktur eller bruk og vern av sjø og vassdrag, med tilhørende underformål, kan tiltak etter plan- og bygningsloven § 20-1 første ledd bokstav¹ a, b, d, k, l og m ikke finne sted før området inngår i en reguleringsplan.
- b. Massedeponier skal reguleres uansett arealformål. Ved fornyet konsesjon og/eller utvidelse av eksisterende masseuttak og/eller deponi, skal tiltaket reguleres dersom tiltaket ikke er ivaretatt i en gjeldende reguleringsplan.
- c. I områder avsatt til framtidig bebyggelse og anlegg eller tilhørende underformål skal reguleringsplanen omfatte hele området.

§ 4.2 Unntak fra plankrav (jf. pbl. § 11-10 nr. 1 og 11-11 nr. 2)

- a. Følgende er unntatt fra plankravet:
 - i. Utvikling av eksisterende fritidsbebyggelse i samsvar med bestemmelsene i § 5.1.3
 - ii. Enkel tilrettelegging og opparbeidelse for allment friluftsliv i form av tursti, fortøyningsbrygge, toalett, gapahuk/gamme og badeplasser så langt det er i samsvar med arealformålet.
 - iii. Etablering og endring av adkomst og parkering knyttet til etablert bebyggelse.
 - iv. Etablering, flytting eller fjerning av navigasjonsanlegg i vassdrag.
 - v. Andre tiltak som har mindre negative konsekvenser for miljø og samfunn, der kommunen anser kravet om reguleringsplan som åpenbart urimelig.
- b. I områder avsatt til nåværende bebyggelse og anlegg eller tilhørende underformål er følgende også unntatt fra plankravet:
 - i. Utvikling av eksisterende bolig og/eller nye prosjekter med inntil 3 nye boenheter. Prosjektet må ikke komme i konflikt med plan- og bygningslovens høydebestemmelser.
 - ii. Oppføring av inntil 600 m² bruksareal nybygg/tilbygg/påbygg til barnehager, skoler, omsorgsboliger og lignende, eller endring av bestående.
 - iii. Oppføring av inntil 600 m² bruksareal eller 800m² bebygd areal (BYA) nybygg/tilbygg/påbygg til næringsbygg, idrettsanlegg, samlingslokale og lignende, eller endring av bestående i nåværende bygge- og anleggsområde.
 - iv. Etablering av innfartsparkering, så lenge trafiksikkerhet er ivaretatt.

¹ a) Oppføring, tilbygging, påbygging, underbygging eller plassering av bygning konstruksjon eller anlegg

b) Vesentlig endring eller vesentlig reparasjon av tiltak som nevnt under a

d) bruksendring eller vesentlig utvidelse eller vesentlig endring av tidligere drift av tiltak som nevnt i bokstav a

k) vesentlig terrenginngrep

l) anlegg av vei, parkering og landingsplass

m) opprettelse av ny grunneiendom, ny anleggseiendom eller nytt jordsameie, eller opprettelse av ny festegrunn

- v. Etablering av vann- og avløpsanlegg, fibernett, nettanlegg som etableres i henhold til områdekonsesjon i energiloven, og lignende.
- c. I områder avsatt til nåværende samferdselsanlegg og teknisk infrastruktur eller tilhørende underformål, er følgende unntatt fra plankravet:
 - i. Etablering av innfartsparkering, så lenge trafikksikkerhet er ivaretatt.
 - ii. Etablering av vann- og avløpsanlegg, fibernett, nettanlegg som etableres i henhold til områdekonsesjon i energiloven, og lignende.
- d. I områder avsatt til fremtidig bebyggelse og anlegg eller tilhørende underformål som ikke er omfattet av reguleringsplan, er følgende unntatt fra plankravet:
 - i. Oppføring av ett mindre tilbygg og påbygg til eksisterende enhet.
 - ii. Oppføring av maksimalt én frittliggende bod, garasje eller lignende mindre bygg på bebygd eiendom. Bod, garasje eller lignende mindre bygg skal kun være én etasje og ha maksimalt BYA 50 m² og møne- og gesimshøyde skal ikke overstige 5 m og 3,5 m.
 - iii. Bruksendring av eksisterende bygninger.
 - iv. Etablering av innfartsparkering, så lenge trafikksikkerhet er ivaretatt.
- e. Innenfor område N-04-BA Eidet og BS-Eidet er følgende unntatt fra plankravet: midlertidige bygninger og anlegg med opptil 200 m² BRA, ett eller flere mindre tilbygg/påbygg til eksisterende enhet, samt en eller flere mindre frittliggende bygninger/anlegg.
- f. Innenfor område I-3 Robane Tunevannet er følgende unntatt fra plankravet: plassering av startbane og bøyer.
- g. Innenfor område AB-3 Brygge Hafslundsøy er følgende unntatt fra plankravet: bade-/fiskebrygge.
- h. Unntakene i bokstav a til g gjelder ikke dersom det foreligger en potensiell eller reell fare for skred eller flom.

Retningslinje til § 4.2

- i) Til bokstav a punkt v: Kravet om reguleringsplan anses som åpenbart urimelig der tiltaket er begrenset i omfang og ikke kommer i konflikt med hensyn til viktige allmenne interesser, som for eksempel jordvern, friluftsliv, natur, kulturminner og kulturmiljøer, verdifullt kulturlandskap, trafikksikkerhet eller samfunnsikkerhet. Mindre tiltak på eksisterende jernbaneinfrastruktur omfattes av unntaket.*
- ii) Til bokstav h: Det foreligger en potensiell eller reell fare for skred innenfor faresoner og aktsomhetsområder for skred eller flom, med mindre det dokumenteres at sikkerheten er ivaretatt.*

§ 4.3 Utbyggingsrekkefølge (jf. pbl. § 11-9 nr. 4)

- a. Anlegg for håndtering av overflatevann, vegetasjon og utearealer skal være opparbeidet før brukstillatelse gis. Dersom bebyggelse fullføres på vinteren skal opparbeidelse skje førstkommende vår. Unntatt fra bestemmelsen er fritidsbebyggelse og tilbygg/uthus/garasje og lignende mindre tiltak til eksisterende bolig.

- b. Det kan settes rekkefølgebestemmelser for utbygging av teknisk infrastruktur i reguleringsplanen.
- c. Utbygging i områder avsatt til framtidig bebyggelse og anlegg kan ikke igangsettes før tilfredsstillende vann- og avløpskapasitet er etablert.

§ 4.4 Byggegrense mot kommunal vei (jf. pbl. § 11-9 nr. 5)

Ny bebyggelse og utvidelse av eksisterende bebyggelse tillates ikke plassert nærmere enn 5 m fra kantsteinslinje eller kjørebane kant der det ikke er fortau. Taket skal ikke komme nærmere enn 1 m fra eiendomsgrense til vei.

Dette gjelder ikke for:

- a. Regulerte områder hvor annen byggegrense er satt i reguleringsplanen.
- b. Områder med mange eksisterende bygninger som framstår som plassert i en tydelig bebyggelseslinje nærmere veikanten enn 5m. I dette tilfellet skal ny bebyggelse plasseres i harmoni med eksisterende bebyggelse.
- c. Riving og gjenoppføring av bebyggelse på samme sted, så lenge taket ikke kommer nærmere enn 1 m fra eiendomsgrense til vei.
- d. Postkassstativer, renovasjonsstativer, gjerder og lignende, så lenge de ikke plasseres nærmere enn 1 m fra veikanten og krav om frisikt overholdes.

§ 4.5 Byggegrense mot fylkes- og riksvei (jf. pbl. § 11-9 nr. 5)

Byggegrenser langs riksveier og fylkesveier skal samsvare med den generelle byggegrensen i henhold til vegloven § 29. Dersom andre byggegrenser er fastsatt i gjeldende reguleringsplan, gjelder disse.

§ 4.6 Plassering av bebyggelse mot offentlig vann- eller avløpsledning (jf. pbl. § 11-9 nr. 5)

Ny bebyggelse, herunder garasjer og støttemurer, må ikke plasseres nærmere enn 4 meter fra offentlig vann- eller avløpsledning. Unntak kan godkjennes av kommunen under forutsetning av at det foretas nødvendige sikringstiltak.

§ 4.7 Forhold til jordloven og skogbruksloven

Retningslinje til § 4.7

- i) På jordbruksarealer og landbruksarealer bestående av dyrka eller dyrkbar mark gjelder jordloven §§ 9 og 12 fram til det er gitt igangsettingstillatelse til tiltak etter pbl, jf. jordloven § 2 annet ledd. Driveplikten i jordloven § 8 følges opp så lenge arealene klassifiseres som jordbruksarealer jf. AR5 (fulldyrket jord, overflatedyrket jord eller innmarksbeite).*
- ii) På skogsarealer gjelder skogbruksloven fram til det er gitt igangsettingstillatelse til tiltak etter pbl., jf. skogbruksloven § 2 annet ledd, med mindre annet er angitt i reguleringsplanen.*

§ 4.8 Utbyggingsavtaler (jf. pbl. 11-9 nr. 2)

Kommunen forutsetter at det inngås utbyggingsavtaler ved utarbeidelse av nye reguleringsplaner. Kommunen forventer at utbyggingsavtalen regulerer opparbeidelse av

teknisk infrastruktur som samferdselstiltak, vann og avløpsanlegg, parker og andre offentlige rom og møteplasser, lekeplasser, samt utbyggingstakt, boligpolitiske forhold, og/eller grønnstruktur. De konkrete tiltakene må vurderes i hver enkelt plan. Listen er ikke uttømmende.

§ 4.9 Nydyrking eller flytting av jord (jf. pbl. 11-9 nr. 8)

Ved regulering av utbyggingsområder med dyrket og/eller dyrkbar mark skal det redegjøres for muligheten for nydyrking eller flytting av jord. Kommunen kan kreve at det utarbeides en plan for flytting av matjord.

§ 4.10 Universell utforming (jf. pbl. § 11-9 nr. 5)

Ved utarbeidelse av reguleringsplaner skal det redegjøres for hvordan universell utforming sikres, både internt i planområdet og i forhold til tilstøtende eiendommer.

§ 4.11 Skilt og reklame (jf. pbl. § 11-9 nr. 5)

- a. Skilt og reklameinnretninger skal utføres slik at de tar hensyn til arkitektur og miljø. Skjemmende farger og utførelse er ikke tillatt og kan kreves endret. Reklame på bygninger skal ikke virke dominerende. I reguleringsplaner skal det i nødvendig grad stilles bestemmelser om skilt og reklame.
- b. Følgende skilt og reklameinnretninger er ikke tillatt:
 - i. Blinkende eller bevegelige skilt og reklameinnretninger.
 - ii. Reklame på markiser, med unntak av virksomhetens firmanavn/logo.
 - iii. Løsfotreklame som er til hinder for allmenn ferdsel.
- c. Skilt skal fortrinnsvis plasseres på veggflaten. Det tillates ikke skilt plassert på møne, takflate eller over gesims. Kommunen kan gjøre unntak for åpne skilt laget av frittstående bokstaver eller lignende som plasseres over gesims. På fredede eller bevaringsverdige bygninger gis ikke noe unntak.
- d. Uthengsskilt/-reklame skal ikke ha større fremspring ut fra vegg enn 1 meter eller være større enn 0,6 kvm. Uthengsskilt/-reklame skal ha en fri høyde over fortau eller gate på minst 2,50 meter, og fremspringet må aldri være lenger ut enn at det er minst 0,5 meter fri horisontal avstand til fortauskant.
- e. Flagg og vimpler med reklameinnslag skal ikke dominere eller sjenere bebyggelse og miljø. Plasseringen skal ikke være til hinder for ferdselen.

Retningslinjer til § 4.11

- i) Se retningslinjer for reklamefinansierte leskur og toalett vedtatt av formannskapet 29.09.2016 (sak 16/01196) og Statens vegvesens håndbok V323 Reklame og trafikkfare.*
- ii) Det tillates bruk av skilt i form av lyskasser eller lysende bokstaver såfremt disse ikke virker dominerende. Skilt/reklame bør ikke dekke mer enn ¼ av bygningens horisontale fasadelengde eller en rimelig del av fasaden som virksomheten disponerer. Reklame/skilt bør ikke være mer enn 4 meter-brede, med unntak av frittstående bokstaver.*

- iii) Det er krav etter vegloven §33 om tillatelse fra veimyndigheten for å sette opp reklame som retter som mot veifarende, uansett hvor langt fra veien reklamen står. Unntatt fra løyveplikten er reklame for virksomhet på bygningen der virksomheten foregår.
- iv) iv) I boligstrøk bør det ikke føres opp reklame. Mindre reklame uten lys på forretninger, kiosker o.l. kan føres opp i den grad det ikke sjenerer boligene.

§ 4.12 Parkering (jf. pbl. § 11-9 nr. 5)

I nye utbyggingsprosjekter og ved bruksendring eller utvidelse av eksisterende bygninger skal det avsettes parkeringsplasser for bil og sykkel i henhold til tabellen og bestemmelsene under.

Arealformål	Grunnlag	Antall bilplasser innenfor byområdet		Antall biloppstillingsplasser ellers i kommunen		Antall sykkelplasser innenfor byområdet	Antall sykkelplasser ellers i kommunen
		Minimum	Maksimum	Minimum	Maksimum		
Bolig	Per boenhet	0,8		1		Min 1,5	Min 1,5
Omsorgsbolig, bofelleskap, asylmottak	Per boenhet	0,25	1	0,25	1	Min 1	Min 1
Forretning (små varer)	Per 100m ² BRA		3 opptil 500 m ² 2 per 100 m ² over 500 m ²		6	Min 3	Min 1
Forretning (store varer), kjøpesenter	Per 100m ² BRA		1,5		1,5	Min 1	
Kontor	Per 100m ² BRA		2		2	Min 3	Min 1
Industri	Per 100m ² BRA		0,5	Løses i reguleringsplan			
Lager	Per 100m ² BRA		0,1	Løses i reguleringsplan			
Restaurant, forsamlingslokale, treningssenter, øvrig tjenesteyting	Per 100m ² BRA		2,5		5	Min 2	Min 1
Barnehage	Per ansatt		0,5		1	Min 0,7	Min 0,2
	Per barn	0,15	0,25	0,15	0,25	Min 0,2	Min 0,1
Grunnskole, VGS	Per ansatt		0,5		1	Min 0,5	Min 0,2
	Per elev					Min 0,5	Min 0,2

Beregnet antall plasser avrundet til nærmeste hele antall (1,5 plasser = 2 plasser, 1,49 plasser = 1 plass).

Parkeringsdekningen for andre formål enn det som er nevnt i tabellen løses gjennom reguleringsplan. For område BA.N-2 Kalnes gjelder egne parkeringsbestemmelser for antall plasser for personbil jf. bestemmelse § 5.1.7.

- a. Parkering med nødvendig manøvreringsareal skal løses på egen tomt eller i felles garasje/på felles oppstillingsplasser avsatt til formålet.
- b. Følgende gjelder for bilparkering:
 - i. Minimum 10 % av parkeringsplassene tilknyttet byggverk med krav om universell utforming og heis, skal tilpasses mennesker med nedsatt bevegelsesevne. Det er krav om minimum én plass.
 - ii. Ved utbygging til kontorformål, herunder undervisning og forskning, kan maksimalt 15 % av eiendommen benyttes til parkering på terrengnivå.
 - iii. Ved utbygging til forretning- og serviceformål kan maksimalt 30 % av eiendommen benyttes til parkering på terrengnivå.
 - iv. Der parkering etableres under bakken, kan maksimumsnorm fravikes.
 - v. Offentlig tilgjengelig flateparkering og private utendørs fellesanlegg skal ha kriminalitetsforebyggende utforming og gis et grønt preg med for eksempel trær, lav beplantning eller armert gress. Tette, høye hekker rundt områdene tillates ikke.
 - vi. I bygg og anlegg med offentlig tilgjengelig parkering skal minst 10 % av parkeringsplassene ha ladepunkt før det gis brukstillatelse. Standarden på ladepunkter skal være i samsvar med kravspesifikasjonene i kommunens strategi for ladeinfrastruktur.
- c. Følgende gjelder for sykkelparkering:
 - i. Minst 50% av sykkelplassene skal ha overbygg.
 - ii. Sykkelparkering kan anlegges i garasje, parkeringskjeller, på terreng eller i fellesbod. Byggverk for publikum innenfor byområdet skal ha lett tilgjengelige sykkelplasser for besøkende nær inngangspartiet, under tak.
 - iii. Sykkelplassene skal ha stativ som gjør det mulig å låse sykkelen på en trygg måte.
 - iv. Minst 20% av sykkelplassene skal være dimensjonert for spesialsykler. Der sykkelparkeringen legges innendørs skal rampe, heis, dører og lignende være dimensjonert også for de store syklene.
 - v. I boligbygg med flere enn 20 boenheter og kontorbygg med mer enn 2 000 m² BRA skal det være tilgjengelige ladepunkter ved sykkelparkeringsplassene. Innenfor byområdet skal det i tillegg være anlegg for sykkelvask.
- f. Ved bruksendringer kan minimumskravene fravikes med inntil 25%, forutsatt at krav om sykkelparkering overholdes.

Retningslinje til § 4.13

Ved utvidelse av eksisterende bebyggelse gjelder parkeringsbestemmelsen for prosjekter med minst én ny boenheter og/eller minst 200 m² utvidet bruksareal.

Byområdet er vist på temakart Byområdet og planprinsipper.

Krav til antall sykkelparkeringsplasser kan reduseres gjennom regulering av boligprosjekter med mange boenheter.

§ 4.13 Støy (jf. pbl. 11-9 nr. 6)

- a. Klima- og miljødepartementets retningslinje for behandling av støy i arealplanlegging T- 1442/2021 legges til grunn for all planlegging og byggesaksbehandling i kommunen. Anbefalte støygrenser i tabell 2 i T-1442/2021 skal ikke overstiges.
- b. Gjennom regulering kan etablering av nye boliger i rød støysone vurderes i områder egnet for vesentlig fortetting. Følgende vilkår skal være oppfylt:
 - i. Støynivået (L_{den}) overskrider ikke 68 dBA ved støyutsatt fasade.
 - ii. Boenhetene er gjennomgående og har en stille side hvor uterom kan plasseres.
 - iii. Minst halvparten av rom for varig opphold og minst ett soverom skal ha vindu mot stille side.
 - iv. Dempet fasade kan tillates som erstatning for stille side for enkelte boenheter dersom det dokumenteres at det ikke er mulig å oppnå stille side. Dempet fasade må utformes med høy opplevd kvalitet, og det må gjøres kompenserende tiltak for å veie opp for tap av stille side.
 - v. Krav om uteoppholdsarealer i § 5.1.1.1 er ivaretatt.
- c. Det kan tillates støyfølsom arealbruk i gul støysone dersom bebyggelsen har en stille side og tilgang til egnet uteoppholdsareal med tilfredsstillende støynivå. Bebyggelsen skal planlegges slik at en størst mulig andel oppholdsrom vil vende mot (og ha vindu mot) stille side.
- d. Innenfor hensynssoner H210 og H220 gjelder følgende ved etablering av ny bebyggelse med støyfølsomt bruksformål eller vesentlig utvidelse av eksisterende bebyggelse:
 - i. Det skal foreligge en støyfaglig utredning sammen med planforslaget og/eller søknad om byggetiltak. Støyutredningen skal avklare avbøtende tiltak på berørte bygninger og uteoppholdsarealer som vil være nødvendige for at støykravene oppfylles.
 - ii. Det skal foreligge en oppdatert støyutredning sammen med rammesøknad. Vurderingene i støyutredningen skal følge Retningslinje for behandling av støy i arealplanlegging T-1442/2021. Avbøtende tiltak skal være prosjektert tilstrekkelig før rammesøknad kan gis, og tiltak skal være utført før brukstillatelse kan gis.
- e. Dersom området også er utsatt for luftforurensing skal den totale belastningen vurderes.

- f. Det kan ikke etableres flere boenheter og/eller et større omfang med næringsarealer, skole, barnehage, omsorgsboliger på et område enn det som det er støyutredet for og lagt til grunn i reguleringsplan.

Retningslinjer til § 4.13

- i) *Områder egnet for vesentlig fortetting i bokstav b. er vist på temakart Fortetting. I bydelssentrene kan det gjennom regulering vurderes avvik fra vilkårene i bokstav b. Dette forutsetter at prosjektet samlet sett vil gi et godt bomiljø.*
- ii) *Krav om gode visuelle kvaliteter jf. plan- og bygningsloven § 29-2 gjelder også for støyreduserende tiltak.*

§ 4.14 Luftkvalitet (jf. pbl. 11-9 nr. 6)

- a. Alle tiltak skal planlegges slik at luftkvaliteten innendørs og utendørs tilfredsstillende kravene i retningslinjen for behandling av luftkvalitet i arealplanlegging T-1520.
- b. Det må gjøres nærmere utredning av luftforurensing med tilhørende avbøtende tiltak ved etablering av ny bebyggelse som er følsom for luftforurensing eller ved vesentlig endring av eksisterende bebyggelse som er følsom for luftforurensing, innenfor områder langs følgende veier:
- i. Ytterkant E6, 65 meter ut
 - ii. Ytterkant fv. 109, 15 meter ut
 - iii. Ytterkant fv. 118 og rv. 22, 10 meter ut

Retningslinjer til § 4.14

- i) *Temakart Luftforurensing legges til grunn. Temakartet er utarbeidet etter retningslinjen for behandling av luftkvalitet i arealplanlegging (T-1520). Det inneholder informasjon om luftforurensing i form av svevestøv (PM10) og nitrogendioksid (NO₂) fra trafikk, vedfyring og industri, samt industrirelatert luftforurensing i form av svoveldioksid (SO₂).*
- ii) *I rød sone på temakart Luftforurensning skal det normalt ikke tillates arealbruk som er følsom for luftforurensning. Unntak kan bare skje i sentrale byområder og andre viktige fortetningsområder, etter en helsefaglig vurdering.*
- iii) *Gul sone på temakart Luftforurensning er en vurderingssone hvor det skal vises varsomhet med å tillate etablering av bebyggelse med bruksformål som er følsomt for luftforurensning. I gul sone skal det legges vekt på at uteoppholdsarealer får minimal eksponering og at det sikres godt inn klima. Dersom området også er utsatt for støy skal den totale belastningen vurderes.*

§ 4.15 Flom og overvann (jf. pbl. § 11-9 nr. 6)

- a. For alle planer og tiltak innenfor hensynssoner H320 skal trygghet mot fare eller skade vurderes i henhold til krav i pbl. § 28-1 og TEK17 §§ 7-1 og 7-2 med gjeldende veiledning, herunder NVEs veileder 3/2022 Sikkerhet mot flom: utredning av flomfare i reguleringsplan og byggesak og NVEs veileder 4/2022 Rettleiar for handtering av

overvatn i arealplanar. Det må ved utarbeiding av reguleringsplan og byggesak dokumenteres tilstrekkelig sikkerhet mot fare eller skade fra flom/oversvømmelser.

- b. Påslipp av overvann til det offentlige nettet tillates bare der nettet har kapasitet.
- c. Gårdsplasser eller lignende tillates ikke steinlagt eller asfaltert innenfor byområdet dersom dette fører til at overvann ledes ut i veien eller til naboeiendommer.
- d. Ved offentlig ettersyn av reguleringsplaner skal det foreligge:
 - i. En beregning av blågrønn faktor, i tråd med Norsk standard 3845 Blågrønn faktor.
 - ii. En overvannsplan som viser løsning for håndtering av overvann. Overvannsplanen skal vise framtidige nedbørsmengder, trygge flomveier og nødvendige tiltak for å håndtere overvann lokalt.

Retningslinje til § 4.15

- i) *Følgende er tatt inn som faresoner H320 på plankartet, og vist på temakart Flom:*
 - a) *Kartlagte flomsone langs Glomma fra Hasle til Rolvsøysund er vist som faresone «H320_kartlagt flomsone Glomma» (jf. NVEs rapport nr. 7 2006).*
 - b) *Aktsomhetsområder for flom langs øvrige vassdrag og for Glomma for øvrig er vist som faresone «H320_aktsomhet flom vassdrag».*
 - c) *Aktsomhetsområder for oversvømmelser ved styrtregn er vist som faresone «H320_aktsomhet_overvann».*
- ii) *Overvannsveileder for kommunene i vannområdene Glomma sør og Morsa datert 15.01.2024 skal legges til grunn i byggesøknader og/eller planlegging av ny bebyggelse. Prosjekter som reguleres bør oppfylle en blågrønn faktor i henhold til veilederen. Eventuelle avvik må begrunnes.*
- iii) *Til bokstav e: Byområdet er vist på temakart Byområdet og planprinsipper/soner.*
- iv) *Elver og bekker skal som hovedregel ikke lukkes og bør bevares så nært opptil sin naturlige form som mulig. I planer som berører allerede lukkede eller sterkt påvirkede vassdrag, skal det vurderes om vassdraget kan gjenåpnes og restaureres.*

§ 4.16 Slokkevann og forebygging av skogbrann (jf. pbl. 11-9 nr. 3 og 5)

- a. Tiltak som utløser krav til slokkevann, skal prosjekteres og utføres i samsvar med kommunens retningslinjer for slokkevann og vannforsyning til sprinkleranlegg.
- b. Ved regulering av nye bolig- og næringsområder skal det settes av branngater som skal bidra til å stoppe spredning av en eventuell brann.

Retningslinje til § 4.16

- i) *Det er tiltakshaver/ansvarlig(e) foretaks ansvar å sørge for at myndighetenes krav til brannsikring er ivaretatt.*

§ 4.17 Grunnforurensing (jf. pbl. § 11-9 nr. 6 og § 11-8 bokstav a)

For barnehager, barneskoler/SFO og lekeplasser gjelder følgende:

- a. I forkant av vesentlige terrenginngrep skal det gjennomføres undersøkelser av grunnen.
- b. Ved nyetablering eller utvidelse av barnehager, barneskoler/SFO eller lekeplasser, skal det når utelekeområdet er ferdig planert, tas prøver av overflatejorda. Dersom noen av prøvene overskrider Folkehelseinstituttets «Anbefalte kvalitetskriterier for jord i barnehager, lekeplasser og skoler» skal tilfredsstillende tiltak gjennomføres. Dette skal utføres i henhold til Miljødirektoratets veiledere, TA-2260, TA-2261 og TA-2262.
- c. Dersom ny jord tilføres skal det foreligge dokumentasjon som viser at denne tilfredsstillende «Krav til kjemisk sammensetning av jord som skal leveres til barnehager og lekeplasser», tabell 3 i Miljødirektoratets veileder TA-2261.

Retningslinje til § 4.17

- i) Tiltak skal planlegges slik at de ikke medfører fare for skade på helse eller miljø jf. forurensningsforskriften kapittel 2.*
- ii) Faresone H390 viser områder hvor det er mistanke om eller kjennskap til forurenset grunn. Miljødirektoratets veiledere og databaser, samt kommunens kartlag Grunnforurensing skal, som et minimum, benyttes som grunnlag for å vurdere risiko for forurenset grunn.*

§ 4.18 Beskyttelse av omgivelsene ved bygge- og anleggstiltak (jf. pbl. 11-9 nr. 3)

- a. For bygg og anleggsvirksomhet gjelder støygrensene gitt i tabellene 4 og 5 i Retningslinje for behandling av støy i arealplanlegging, T-1442/21.
- b. For større eller langvarige bygge- og anleggstiltak skal luftkvalitetsgrenser angitt i Retningslinjer for behandling av luftkvalitet i arealplanlegging T-1520 tilfredsstilles gjennom hele anleggsfasen.

Retningslinje til § 4.18

- i) Beskyttelse av omgivelsene i anleggsfasen er ett av temaene i kvalitetsprogrammet for miljø og klima (se § 4.20).*
- ii) Det skal lages en plan for håndtering av støy dersom det av ulike grunner ikke er mulig å overholde grenseverdiene gitt i tabell 4 og 5 i T-1442/21 eller nyere versjoner.*
- iii) Det kan kreves at effekten av støy- og/eller støvdempende tiltak dokumenteres ved målinger bekostet av tiltakshaver.*

§ 4.19 Høyspenningsanlegg (jf. pbl. §§ 11-9 nr. 5)

- a. Nye boliger/fritidsboliger, institusjoner, skoler eller barnehager tillates ikke etablert der magnetfeltnivået er høyere enn 0,4 mikrottesla i snitt over året.
- b. Nye høyspenningsanlegg, radiomaster eller lignende tillates ikke etablert dersom dette medfører at boliger/fritidsboliger, institusjoner, skoler eller barnehager får et magnetfeltnivå høyere enn 0,4 mikrottesla i snitt over året.

Retningslinje til § 4.19

Høyspentanlegg omfatter høyspentledninger, jordkabler og transformatorstasjoner.

§ 4.20 Estetikk og miljøkvalitet (jf. pbl. § 11-9 nr. 6)

- a. Tiltak skal tilpasses områdets naturgitte forhold.
- b. Kvalitetsprogram for miljø og klima: Ved utarbeidelse av områdereguleringsplan og detaljreguleringsplan for utbyggingsprosjekter med mer enn 10 000 m² BRA skal det utarbeides et retningsgivende kvalitetsprogram for miljø og klima for godkjenning av Sarpsborg kommune. Kvalitetsprogrammet skal utarbeides etter kommunens mal og følge saken til offentlig ettersyn.

Retningslinjer til § 4.20

- i) *Det skal gjøres en helhetlig estetisk vurdering av alle tiltak. I vurderingen skal inngå momenter som nær- og fjernvirkning, topografi, tomtas beskaffenhet, tilpassing kontra kontrastvirkning, volumoppbygging, materialbruk og farger.*
- ii) *Kommunen kan kreve at 3D-tegninger leveres ved regulering og/eller som del av søknad om tiltak dersom det er beslutningsrelevant, for eksempel i nærheten av kulturminner eller innenfor avgrensningen av kulturmiljøer eller kulturlandskapsområder.*

§ 4.21 Naturmangfold (jf. pbl. 11-9 nr.6)

Retningslinje til § 4.21

- i) *Prinsippene i naturmangfoldloven §§ 8 til 12 med tilhørende veileder skal legges til grunn ved behandling av saker som kan berøre interesser knyttet til naturmangfoldet. Vurderingene og vektleggingen av prinsippene skal fremgå av saksutredningen.*
- ii) *Dersom vurderingen etter punkt i. viser at tiltaket berører interesser knyttet til naturmangfold, kan kommunen kreve at disse interessene blir nærmere utredet. Kommunen kan også kreve at alternativvurdering og/eller avbøtende tiltak gjennomføres.*
- iii) *Ved nye tiltak og inngrep som kan ha negativ påvirkning på miljøtilstanden til en vannforekomst skal dette redegjøres for i reguleringsplan og søknad om tiltak, og veies opp mot miljømålet til vannforekomsten.*
- iv) *Som minimum skal Miljødirektoratets Naturbase og Artsdatabankens Artskart brukes som informasjonsgrunnlag i vurderingen av naturverdier. I tillegg bør også lokale databaser og kunnskapsmiljøer legges til grunn for beslutningen.*

§ 4.22 Bestemmelsesområder for bevaring av kulturlandskap (jf. pbl. § 11-9 nr.6)

Retningslinje til § 4.22

- i) *Alle tiltak innenfor bestemmelsesområder for bevaring av kulturlandskap BS_Landskap_01 –_49 skal vurderes opp mot landskapsvirkninger.*
- ii) *Bestemmelsesområdene omfatter:*
 - a) *Kulturhistoriske landskap av nasjonal interesse (gjelder bokstav a - BS_Landskap_0_01 Sarpsfossen og Hafslund, og bokstav b - BS_Landskap_02 Oldtidsveien-Skjebergsletta)*
 - b) *Landskap i tilknytning til kulturmiljø iht. rapporten Underlagsdokument for fortettingsstrategi - Kartlegging av landskap og kulturmiljøer med analyse av egnethet for fortetting, des. 2019 - apr. 2020. Rapporten kan benyttes for en nærmere beskrivelse av områdekarakteren og bakgrunn for bestemmelsene.*

- c) *Viktige kulturlandskap eller kulturmiljøer i fylkesplanen Østfold mot 2050 vedtatt 21.06.2018*
- d) *Viktige kulturlandskap kartlagt av Sarpsborg kommune i 2015*
- iii) *Med mindre det er spesifisert under at tiltak skal oversendes regional kulturminneforvaltning for uttalelse, avklares saker av kommunen.*
- iv) *Med «nybygg» i bestemmelsene under § 4.22 menes bygninger som ikke regnes som sekundærbygninger.*

§ 4.22.1 Bestemmelsesområde BS_Landskap_01 Sarpsfossen og Hafslund

Nye store og dominerende bygninger og anlegg, herunder nye vei- og jernbaneanlegg, skal ha høy arkitektonisk kvalitet. I områder som inngår i, eller grenser inn mot Hafslund hovedgårds parkområder eller nære omgivelser, skal grøntområder og uteanlegg tilpasse seg omgivelsene. Eksisterende siktlinjer og historiske strukturer, som f.eks. alléer, skal opprettholdes.

Retningslinje til §4.22.1

- i) *Hafslund industriområde: I områder avsatt til nåværende eller framtidig næringsbebyggelse og som ikke er regulert som bevaringsområder, tillates store, dominerende bygg. Det må ved regulering gjøres en vurdering av landskapsvirkninger med 3d-modell. Hensyn til Hafslund hovedgård skal veie tungt.*
- ii) *Tiltak som har innvirkning på landskapsbildet eller berører historiske elementer, for eksempel automatisk fredete kulturminner, gårdstun, verneverdige bygninger og trerekker, skal forelegges regional kulturminneforvaltning for uttalelse.*

§ 4.22.2 Bestemmelsesområde BS_Landskap_02 Oldtidsveien-Skjebergsetta

- a. *Nybygg som virker dominerende i landskapet tillates ikke. Strukturen i gamle gårdstun skal bevares. Nye driftsbygninger skal innpasses i eksisterende gårdstun, både med hensyn til arkitektur og plassering. Elementer som underbygger det historiske landskapets karakter, for eksempler trerekker, beitemarker, bekker og utsynspunkter mot fjordarmene, skal ivaretas ved oppføring av ny eller endring av eksisterende bebyggelse.*
- b. *Siktkorridorer mellom Raet og Skjebergkilen og mot Isesjø må holdes åpne. Middelalderkirkestedene (Skjeberg og Ullerøy) må beholde sin dominerende plass i landskapet. Ved Sandbakken må det sikres en grønn buffer mot det åpne jordbrukslandskapet.*
- c. *Eventuelle tiltak på fv. 130 Oldtidsveien skal ha høy estetisk kvalitet og bidra til å forsterke de historiske sammenhengene.*

Retningslinje til § 4.22.2

Tiltak som har innvirkning på landskapsbildet eller berører historiske elementer, for eksempel automatisk fredete kulturminner, gårdstun, verneverdige bygninger og trerekker, skal forelegges regional kulturminneforvaltning for uttalelse.

§ 4.22.3 Bestemmelsesområde BS_Landskap_03 Alvimdalen

Nybygg, tilbygg, påbygg, garasjer o.l., skal ikke svekke siktlinjer mot Tune kirke.

§ 4.22.4 Bestemmelsesområde BS_Landskap_04 Ravneberget fort, Herresalen og Jomfrusalen

Nybygg, tilbygg, ombygginger, garasjer o.l., skal tilpasse seg eksisterende målestokk og ikke komme i direkte berøring med en viktig siktlinje eller et automatisk fredet kulturminne.

§ 4.22.5 Bestemmelsesområde BS_Landskap_05 Opstadfeltet

Nybygg, tilbygg, påbygg, ombygginger, garasjer o.l., skal tilpasse seg eksisterende arkitektur og målestokk, og skal ikke komme i direkte berøring med en viktig siktlinje eller et automatisk fredet kulturminne. En eventuell utbygging i Vistergropa må sikre en grønn buffer mot Opstadfeltet.

§ 4.22.6 Bestemmelsesområde BS_Landskap_06 Greåker fort

Nybygg, tilbygg, påbygg, garasjer o.l. skal tilpasse seg arkitekturen og målestokk i området.

§ 4.22.7 Bestemmelsesområde BS_Landskap_07 Vestre batteri

Nybygg, tilbygg, påbygg, garasjer o.l. skal tilpasse seg arkitekturen og målestokk i området. Det tillates kun énetasjes eneboliger. Bebyggelse og dens plassering i terrenget må ta hensyn til utsyn fra/innsyn til batteriet.

§ 4.22.8 Bestemmelsesområde BS_Landskap_08 Østre batteri

Nybygg, tilbygg, påbygg, garasjer o.l. skal tilpasse seg arkitekturen og målestokk i området. Ny bebyggelse skal ikke sperre ytterligere for utsynet fra Østre batteri.

§ 4.22.9 Bestemmelsesområde BS_Landskap_09 Grasto

Den grønne silhuetten langs åssiden i vest skal bevares.

§ 4.22.10 Bestemmelsesområde BS_Landskap_10 Greåker kirke

Det tillates kun énetasjes bebyggelse.

§ 4.22.11 Bestemmelsesområde BS_Landskap_11 Hannestadstranda

Fortetting og transformasjon i dette området skal sikre lys og sikt mellom arbeiderboligene og Glomma-landskapet. Det må ikke bygges tette, langsgående strukturer som stenger for sammenhengen mellom husene og elva. Høyde på ny bebyggelse skal være varierende.

§4.22.12 Bestemmelsesområde BS_Landskap_12 Tune prestegård/Valaskjold

- a. Det må sikres en buffersone rundt prestegården som sørger for at virkningen av den monumentale beliggenheten opprettholdes. Villabebyggelsen omkring prestegården skal beholdes som énetasjes eneboliger med store hager.
- b. Det må ikke bygges høybygg som konkurrerer med Tune kirke i korridoren fra St. Nicolas kirkeruin til Tune kirke.

§ 4.22.13 Bestemmelsesområde BS_Landskap_13 Yvenåsen

Retningslinje til § 4.22.13

Ved regulering av området bør det sikres en grønn silhuettlinje i bakkant av bebyggelsen. Den øvre bebyggelsen bør utformes på en slik måte at vegetasjonen i silhuetten blir synlig over eller mellom bygningene.

§ 4.23 Generelle bestemmelser om kulturminner og kulturmiljøer (jf. pbl. § 11-9 nr.7)

Se også § 4.24 Bestemmelsesområder for bevaring av kulturmiljøet.

§ 4.23.1 Automatisk fredete kulturminner

Retningslinje til § 4.23.1

- i) For alle tiltak som kan komme til å virke inn på automatisk fredede kulturminner, inkludert deres sikringssoner, må det søkes kulturmyndighetene om tillatelse etter lov om kulturminner.*
- ii) Dersom det under anleggsarbeider treffes på automatisk fredede kulturminner, eksempelvis i form av helleristninger, brent leire, keramikk, flint, groper med trekull og/eller brent stein etc., skal arbeidet øyeblikkelig stanses og regional kulturminneforvaltning varsles, jf. kulturminneloven § 8.*

§ 4.23.2 Kulturmiljøer og kulturminner fra nyere tid

- a. Ny bebyggelse, tilbygg og påbygg samt fasadeendringer skal ikke være dominerende eller skjemmende for bevaringsverdige eller fredete bygninger og kulturmiljøer.*
- b. Tilbakeføring av bygninger og anlegg og/eller bygningsdeler til tidligere periode, skal skje på et historisk dokumentert grunnlag. Der dokumentasjon ikke foreligger i sin helhet, tillates bygningsdeler tilbakeført til stilhistorisk riktig utforming og materialbruk ut fra eksempler på tilsvarende bygninger.*

Retningslinje til § 4.23.2

- i) Alle byggetiltak som berører bevaringsverdige eller fredete bygninger og kulturmiljøer skal vurderes spesielt med hensyn til kulturhistorisk og arkitektonisk verdi.*
- ii) Tiltak som kan forringe den kulturhistoriske verdien av kulturminner og kulturmiljøer av nasjonal eller regional verdi/interesse, jf. kommunedelplan for kulturminner, kulturmiljøer og kulturlandskap, skal oversendes regional kulturminneforvaltning for uttalelse. Alle vesentlige endringer på kulturminner/bygninger oppført før 1850 oversendes regional kulturminneforvaltning, jf. kulturminneloven § 25. Utover dette er det kommunens kulturminnefaglige sakkyndige som avgjør hvilke saker som skal forelegges regional kulturminneforvaltning og lokale interesseorganisasjoner. Saker av prinsipiell betydning skal som hovedregel forelegges regional kulturminneforvaltning.*
- iii) Kulturminneplanen viser prioriterte kulturminner av lokal, regional og nasjonal verdi/interesse i kapittel 5. I tillegg kan kommunen vurdere at andre bygninger og anlegg som ikke står oppført i kulturminneplanen har verneverdi. Uthus kan være en viktig del av et kulturmiljø, og omfattes av bestemmelsene for bevaring av kulturmiljøet.*
- iv) SEFRAK-registeret er et aldersregister der det ikke er foretatt noen verneverdivurdering. Kommunen bør ta en vurdering av verneverdien før det eventuelt blir gitt tillatelse til å endre, flytte eller rive bygninger. Tiltak ved SEFRAK-registrerte bygninger skal vurderes å oversendes regional kulturminneforvaltning for uttalelse. For meldepliktige bygninger (bygninger eldre enn 1850), er det lovfestet i kulturminneloven § 25 at kommunen er pliktig til å oversende tiltaket til regional kulturminneforvaltning for uttalelse før endring eller riving*

kan bli godkjent. Kommunalt vedtak skal umiddelbart oversendes regional kulturminneforvaltning.

§ 4.24 Bestemmelsesområder for bevaring av kulturmiljø (jf. pbl. § 11-9 nr. 7)

- a. I alle bestemmelsesområder for bevaring av kulturmiljø, skal tiltak tilpasse seg arkitekturen og videreføre stedets særpreg.
- b. Ved regulering innenfor eller like utenfor bestemmelsesområder for bevaring av kulturmiljø, skal kulturmiljøet dokumenteres, og det skal redegjøres for hvordan verdiene vil bli ivaretatt.

Retningslinje til § 4.24

- i) *Bestemmelsesområder bevaring av kulturmiljø vises på temakart Kulturlandskap og kulturmiljøer. Bestemmelsesområdene omfatter:*
 - a) *Riksantikvarens kulturmiljøer av nasjonal interesse, tidligere NB!-registeret (gjelder hensynssone BS_Kulturmiljø_01 Opsund)*
 - b) *Områder fra rapporten Underlagsdokument for fortettingsstrategi - Kartlegging av landskap og kulturmiljøer med analyse av egnethet for fortetting, des. 2019 - apr. 2020*
 - c) *Andre viktige kulturmiljøer vurdert i forbindelse med arbeid med kommunedelplan for kulturminner*
- ii) *Med «nybygg» i bestemmelsene under § 4.24 menes bygninger som ikke regnes som sekundærbygninger. Riving og gjenoppføring regnes ikke som «nybygg» i denne sammenhengen.*
- iii) *I søknad om tiltak som kan komme i strid med bestemmelser om bevaring av kulturmiljø kreves det en redegjørelse for hvordan de kulturhistoriske verdiene vil bli ivaretatt.*
- iv) *Alle tiltak etter pbl. § 20-1 er søknadspliktige i bestemmelsesområder for bevaring av kulturmiljøet.*
- v) *Hustuffer, stengjerder, murer, gamle veianlegg, bruer, alléer, trerekker, hageanlegg og brygger som ligger innenfor bestemmelsesområder for bevaring av kulturmiljø og som bidrar til å gi særpreg til området, bør bevares*

§ 4.24.1 Bestemmelsesområde BS_Kulturmiljø_01 Opsund

- a. Nybygg og deling av eiendom tillates ikke. Tilbygg, påbygg, garasjer o.l. som ikke utformes og plasseres i tråd med prinsippene i byggeskikkveileder for Opsund, tillates ikke. For enkelte hus tillates ikke tilbygg/påbygg, jf. byggeskikkveileder for Opsund.
- b. Riving av byggverk oppført før 1970 er ikke tillatt.
- c. Ved vedlikehold og istandsetting av bygninger skal de opprinnelige/historisk, verdifulle bygningsdeler repareres og ikke byttes. Historiske verneverdige bygningsdeler, materialer, konstruksjoner, overflatebehandlinger og farger skal bevares.

Retningslinje til § 4.24.1

Tiltak som kan forringe kulturmiljøet skal forelegges regional kulturminneforvaltning for uttalelse.

§ 4.24.2 Bestemmelsesområde BS_ Kulturmiljø_02 Greåker sentrum

Fortetting og transformasjon i området kan være av bymessig karakter. Ny bebyggelse skal plasseres i fortauslinje eller veikant der dette er praksis. Greåker torg skal bevares som åpen plass/park eller lignende.

§ 4.24.3 Bestemmelsesområde BS_ Kulturmiljø_03 Sarpsborg mekaniske verksted

Fortetting og transformasjon av området er positivt. Det skal inkorporeres noen historiske elementer i utviklingen av området.

§ 4.24.4 Bestemmelsesområde BS_ Kulturmiljø_04 Visterveien/Sportsveien/Moaveien

Nybygg, tilbygg, påbygg, garasjer o.l. som ikke tilpasser seg målestokk i området, tillates ikke. Der eksisterende bebyggelse er plassert tilbaketrukket fra fortau/vei, skal dette følges. Det tillates bebyggelse med opptil to etasjer. Bebyggelsen skal være frittstående eneboliger/tomannsboliger. Det kan tillates rekkehus med oppbrudte enheter i utkanten av området. Området skal bevare et grønt preg.

§ 4.24.5 Bestemmelsesområde BS_ Kulturmiljø_05 Hannestadstranda

Nybygg, tilbygg, påbygg, garasjer o.l. som ikke tilpasser seg arkitekturen og målestokk, tillates ikke. Rekken med arbeidsboliger (Greåkerveien 52-60 og 82-108) skal beholde sitt helhetlige uttrykk.

§ 4.24.6 Bestemmelsesområde BS_ Kulturmiljø_06 Yvenstranda

Nybygg, tilbygg, påbygg, garasjer o.l. som ikke tilpasser seg arkitekturen, materialbruk og målestokk, tillates ikke. Luftigheten rundt gårdstunene skal bevares.

§ 4.24.7 Bestemmelsesområde BS_ Kulturmiljø_07 Moseveien

Nybygg og deling av eiendom tillates ikke. Atriumshusene skal bevare sin opprinnelige form og høyde. Påbygg tillates ikke. Ved mindre endringer må hvert rekke vurderes som en enhet. Små boder kan tillates på hagesiden, etter et felles prinsipp. Eksisterende grøntområde i sentrum og kantene skal bevares.

§ 4.24.8 Bestemmelsesområde BS_ Kulturmiljø_08 Gaupefaret

Nybygg og deling av eiendom tillates ikke. Tilbygg, påbygg, garasjer o.l. som ikke tilpasser seg eksisterende skala tillates ikke. Utformingen med mye vegtasjon og god terrengtilpasning skal videreføres.

§ 4.24.9 Bestemmelsesområde BS_ Kulturmiljø_09 Johan Nortugsvei

Nybygg og deling av eiendom tillates ikke. Tilbygg, påbygg, garasjer o.l. som ikke tilpasser seg eksisterende skala tillates ikke. Utformingen med mye vegetasjon og god terrengtilpasning skal videreføres.

§ 4.24.10 Bestemmelsesområde BS_ Kulturmiljø_10 Østadveien / Magnus Johansens vei

Nybygg, påbygg og deling av eiendom tillates ikke. Tilbygg, garasjer o.l. som ikke tilpasser seg strukturen og karakteren i området tillates ikke.

§ 4.24.11 Bestemmelsesområde BS_ Kulturmiljø_11 Tune rådhus

Nybygg, tilbygg, påbygg, garasjer o.l. som ikke tilpasser seg arkitekturen, tillates ikke. Tune rådhus' fasadeuttrykk og høyde må bevares.

§ 4.24.12 Bestemmelsesområde BS_ Kulturmiljø_12 Alvim østre og mellom

Nybygg, tilbygg, påbygg, garasjer o.l. som ikke tilpasser seg arkitekturen og skalaen i området, tillates ikke. Luftigheten rundt gårdsbebyggelsen må bevares.

§ 4.24.13 Bestemmelsesområde BS_ Kulturmiljø_13 Alvimhaugen

Nybygg, tilbygg, påbygg, garasjer o.l. som ikke tilpasser seg arkitekturen og skalaen i området, tillates ikke.

§ 4.24.14 Bestemmelsesområde BS_ Kulturmiljø_14 Tuneraet

Nybygg, tilbygg, påbygg, garasjer o.l. som ikke tilpasser seg skalaen i området, tillates ikke. Ny bebyggelse skal ikke framstå som dominerende i landskapet. Utsiktspunkter, siktlinjer og landemerker skal ivaretas.

Retningslinje til § 4.24.14

Utsiktspunkter, siktlinjer og landemerker er vist i rapporten Underlagsdokument for fortettingsstrategi - Kartlegging av landskap og kulturmiljøer med analyse av egnethet for fortetting, des. 2019 - apr. 2020.

§ 4.24.15 Bestemmelsesområde BS_ Kulturmiljø_15 Tune prestegård / Valaskjold

Deling av eiendom er ikke tillatt. Nybygg, tilbygg, påbygg, garasjer o.l. som ikke tilpasser seg kulturmiljøet, tillates ikke. Tiltak som svekker prestegården som et synlig landemerke i landskapet tillates ikke.

§ 4.24.16 Bestemmelsesområde BS_ Kulturmiljø_16 Lande torg med omgivelser

Nybygg og deling av eiendom tillates ikke. Tilbygg, påbygg, garasjer o.l. som ikke tilpasser seg eksisterende skala og bebyggelsesstruktur, tillates ikke. Bebyggelse skal være eneboliger eller tomannsboliger. Der eksisterende bebyggelse er plassert tilbaketrukket fra fortau/vei, skal dette følges. Store, grønne hager skal ivaretas. I Bungalowveien skal eventuelle endringer av eksisterende bygg tilpasse seg arkitekturen i gata.

§ 4.24.17 Bestemmelsesområde BS_ Kulturmiljø_17 Lækkert

Nybygg, tilbygg, påbygg, garasjer o.l. som ikke tilpasser seg eksisterende volum og høyder, tillates ikke. Det grønne preget må videreføres.

§ 4.24.18 Bestemmelsesområde BS_ Kulturmiljø_18 Lande gård

Nybygg, påbygg og deling av eiendom tillates ikke. Tilbygg, garasjer o.l. som ikke tilpasser seg det arkitektoniske uttrykket, tillates ikke. Hagen må bevares.

§ 4.24.19 Bestemmelsesområde BS_ Kulturmiljø_19 Kjennshaugveien

Gatestrukturen med bebyggelse plassert tett mot gata, skal ivaretas. Bebyggelsen i første rekke mot gata må tilpasse seg eksisterende høyder, volum og arkitektonisk uttrykk.

§ 4.24.20 Bestemmelsesområde BS_ Kulturmiljø_20 Gråbeinfaret / Mikkelveien

Nybygg og påbygg tillates ikke. Tilbygg, garasjer o.l. som svekker helhetstuttrykket tillates ikke.

§ 4.24.21 Bestemmelsesområde BS_ Kulturmiljø_21 St. Hansberget

Nybygg og deling av eiendom tillates ikke. Tilbygg, påbygg, garasjer o.l. som ikke tilpasser seg arkitekturen, tillates ikke. Tilpasning til terrenget må videreføres.

§ 4.24.22 Bestemmelsesområde BS_ Kulturmiljø_22 Østre batteri

Nybygg og deling av eiendom tillates ikke. Tilbygg, påbygg, garasjer o.l. skal ikke sperre for utsynet fra Østre batteri.

§ 4.24.23 Bestemmelsesområde BS_ Kulturmiljø_23 Hafslund hovedgård

Nybygg og deling av eiendom tillates ikke. Tilbygg, påbygg, garasjer o.l. som ikke ivaretar de kulturhistoriske verdiene, tillates ikke.

§ 4.24.24 Bestemmelsesområde BS_ Kulturmiljø_24 Hafslund bebyggelse

Nybygg, tilbygg, påbygg, garasjer o.l. som ikke tilpasser seg målestokk og arkitektonisk uttrykk, tillates ikke. Ved Storhaug på Hafslund skal det ved regulering sikres et grønt skille med trær mellom de store næringsbyggene på den ene siden, og det åpne jordbruks- og herregårdskapet på den andre siden.

§ 4.24.25 Bestemmelsesområde BS_ Kulturmiljø_25 Rød-gårdene

Nybygg og deling av eiendom tillates ikke. Tilbygg, påbygg, garasjer o.l. som ikke ivaretar bygningenes opprinnelige preg, tillates ikke.

§ 4.24.26 Bestemmelsesområde BS_ Kulturmiljø_26 Hagastuveien og Rødsøyveien

Nybygg og deling av eiendom tillates ikke. Tilbygg, påbygg, garasjer o.l. som ikke tilpasser seg skala og bebyggelsesstruktur, tillates ikke. Plassering av bebyggelsen og store hager skal videreføres.

§ 4.24.27 Bestemmelsesområde BS_ Kulturmiljø_27 Saturnveien og Kometveien

Nybygg, deling av eiendom, og påbygg, tillates ikke. Tilbygg, garasjer, uthus o.l. skal ha flatt tak og ikke mer enn én etasje.

§ 4.24.28 Bestemmelsesområde BS_ Kulturmiljø_28 Området nord for Gamle Isevei

Deling av eiendom tillates ikke. Nybygg, tilbygg, påbygg, garasjer o.l. som ikke tilpasser seg hovedform, skala, materialbruk og bebyggelsesstruktur, tillates ikke. Der eksisterende bebyggelse er plassert tilbaketrukket fra fortau/vei, skal dette følges. Området må bevare sitt grønne preg. Hus tegnet med utgangspunkt i Arnstein Arnebergs ferdighuskatalog skal beholde sitt arkitektoniske uttrykk.

§ 4.24.29 Bestemmelsesområde BS_ Kulturmiljø_29 Området sørvest for Dondern

Nybygg og deling av eiendom tillates ikke. Tilbygg, påbygg, garasjer o.l. som ikke tilpasser seg bebyggelsesstruktur, skala og hovedform i området, tillates ikke. Området må bevare sitt grønne preg.

§ 4.24.31 Bestemmelsesområde BS_ Kulturmiljø_31 Snogtin

Myraveien 18: Boligens form og arkitektoniske uttrykk, samt hagen rundt boligen, må bevares. Tilbygg/påbygg til arbeiderbrakk og nybygg tett inntil den, tillates ikke.

§ 4.24.32 Bestemmelsesområde BS_ Kulturmiljø_32 Borgen-gårdene

Nybygg, tilbygg, påbygg, garasjer o.l. skal ikke virke dominerende i landskapet. Unntatt er landbruksbebyggelse som er utformet i tråd med lokal byggeskikk.

§ 4.24.33 Bestemmelsesområde BS_ Kulturmiljø_33 Stasjonsbyen, sentrum

Nybygg, tilbygg, påbygg, garasjer o.l. må videreføre eksisterende gatestruktur. Tiltak på Gamle Skjeberg stasjon, gamle kommunelokale, Stasjonsveien 48, Stasjonsveien 70 og Fladebyveien 2 må ivareta bygningenes kulturhistoriske verdi.

§ 4.24.34 Bestemmelsesområde BS_ Kulturmiljø_34 Eidet

Nybygg, tilbygg, påbygg, garasjer o.l. som ikke er tilpasset landskapet og de verneverdige bygningene og anlegg, tillates ikke. Tiltak skal ikke redusere allmennhetens tilgang til friluftslivsområdet. Alle bygninger og elementer som har vært en del av tømmerfløtningsanlegget skal bevares i eksteriøret som en del av miljøet. Tiltak på øvrige, eksisterende bygg i miljøet rundt tømmerfløtningsanlegget skal tilpasse seg arkitekturen og skalaen i området.

§ 4.24.35 Bestemmelsesområde BS_ Kulturmiljø_35 Furuholmen

Nybygg, tilbygg, påbygg, garasjer o.l. som ikke er tilpasset landskapet og de verneverdige bygningene og anlegg, tillates ikke.

§ 4.25 Fjernvarme (jf. pbl. 11-9 nr. 3)

- a. Følgende må tilknyttes fjernvarmeanlegget, dersom de ligger innenfor konsesjonsområdet:
 - i. Nybygg over 500 m²
 - ii. Til- og påbygg over 500 m²
 - iii. Bygninger over 500 m² som foretar hovedombygging
- b. Tilknytningsplikten i bokstav a gjelder ikke dersom:
 - i. Bygningens varmebehov er dekket av intern overskuddsvarme, eller:
 - ii. Det dokumenteres at bruk av alternative løsninger for tiltaket vil være miljømessig bedre enn tilknytningen.

Retningslinje til § 4.25

Konsesjonsområdet er vist med hensynssone H410 på plankartet.

Tilknytningskravet gjelder ikke for bruksendring av eksisterende bebyggelse og mindre tilbygg og påbygg, så lenge det ikke foretas hovedombygging.

§ 4.26 Bydelssentre (jf. pbl. § 11-9 nr. 5)

- a. Bydelssentrene Grålum, Borgen og Greåker skal utvikles innenfor områder markert som bestemmelsesområde Bydelssentre jf. «Temakart Bydelssentre». Bydelssentre skal ha høy arealutnyttelse og tydelige senterfunksjoner. Bydelssentrene skal samlokalisere boliger, varehandel og andre servicefunksjoner. Tilbudet innenfor bydelssentret skal betjene bydelssentret og nærområdet.

- b. Etablering av ny bebyggelse og infrastruktur skal bidra til god og helhetlig stedsutvikling, samt bidra til å bygge oppunder områdets attraktivitet og tilgjengelighet med buss, sykkel og gange. Det settes høye krav til estetisk kvalitet i utformingen av bebyggelse, byrom/uteoppholdsarealer og infrastruktur. Veier skal utformes som gater med hyppige krysningsmuligheter for gående. Uterom skal være universelt utformet. Byrom/utearealer skal utformes med vegetasjon. Bebyggelse for handel og publikumsrettet service skal utformes med aktiv, utadrettet fasade.
- c. I nye, store prosjekter innen bydelssentrene skal bilparkeringsplasser plasseres i parkeringskjeller/parkeringshus. På bakken tillates kun parkering tilknyttet offentlig tilgjengelige ladestasjoner, venteplasser for taxi og noe besøksparkering.
- d. Bestemmelsesområde BS_Bydelssenter 01 (Grålum): Områdereguleringen avklarer omfang av kontorarealer med hensikt å ikke svekke sentrum. Det skal sikres gode løsninger for gående, syklende og reisende med kollektivtransport. Det skal etableres offentlige møteplasser/torg. Lokaliseringen av disse avklares gjennom områdereguleringen.
- e. Bestemmelsesområde BS_Bydelssenter_02 (Borgen): Det skal utvikles et offentlig torg/møteplass ved Skjeberg administrasjonsbygg. Gjennom felles regulering av flere eiendommer under ett jf. bestemmelse § 3.8 skal gode overganger sikres mellom bolig- og næringsfunksjoner. Ved regulering må kobling til kjernen i bydelssenteret (ved Skjeberg administrasjonsbygg) sikres.
- f. Bestemmelsesområde BS_Bydelssenter 03 (Greåker): Ved store prosjekter nord for jernbanen er det krav om oppgradering av nærmeste jernbaneundergang.

Retningslinje til § 4.26

- i) *Med «aktiv, utadrettet fasade» menes det at størstedelen av fasaden skal utformes slik at det er mulig å se inne i bygget, alternativt at veggen dekkes med planter. Hensikten er å bidra til opplevelser for gående og syklende.*
- ii) *Fv. 109 gjennom Greåker bør utformes som en gate, med hyppige kryssingsmuligheter for gående og syklende.*

§ 4.27 Massedeponier og større komposteringsanlegg (jf. pbl. § 11-9 pkt. 5 og 6 og § 11-10)

- a. Massedeponier og større komposteringsanlegg der virksomheten etter kommunens skjønn tilfører vesentlig belastning på nærliggende omgivelser, herunder bebyggelse, støy, støv, lukt og transport samt miljø, natur og dyrket mark, tillates ikke.
- b. Ved regulering av deponi for rene masser skal det foreligge:
 - i. En kvalifisert vurdering av geotekniske forhold, landbruksfaglige forhold, kulturlandskap/stedskvalitet og naturmangfold. Massedeponier eller større komposteringsanlegg skal legges til steder i terrenget der de gir minst forandringer i det naturlige landskapsbildet, og der de kan tilpasses omkringliggende arealer på en tilfredsstillende måte.
 - ii. En driftsplan som viser deponeringsrekkefølge, deponeringsmengde, driftsvei og transport til og fra deponiområdet/komposteringsanlegget, eventuell gjenvinning og/eller mellomlagring av masser samt tilbakeføring/etterbruk.

- iii. En landskapsplan som viser terrengformer/-profiler, beplantning underveis og etter endt deponering av området.
- c. Massedeponier og større komposteringsanlegg skal sikres mot ulovlig deponering av avfall.

Retningslinje til § 4.27

- i) *Massedeponier bør lokaliseres til tidligere eller eksisterende masseuttak. Med massedeponier menes all slags deponering, både midlertidig og permanent.*
- ii) *Bestemmelsen gjelder også for mellomlagring av masser.*

§ 4.28 Belysning (jf. pbl. § 11-9 pkt. 6)

Ved regulering skal løsning for utvendig belysning beskrives, og negative konsekvenser for dyr og mennesker skal minimeres.

Retningslinjer § 4.30

Utvendig belysning bør planlegges slik at den bidrar til menneskers trygghet og trivsel, og ikke skader naturmiljøet.

§ 4.29 Avfallshåndtering (jf. pbl. § 11-9 pkt. 4 og 8)

- a. Ved regulering skal det utarbeides renovasjonsteknisk plan for det området planforslaget omfatter. Renovasjonsteknisk plan skal godkjennes av kommunen før reguleringsplanen vedtas. Ved utbyggingsprosjekt med flere enn 20 boenheter skal undergrunnsoppsamling primært velges.
- b. Avfallsløsning skal være etablert og godkjent av kommunen før boenhet kan tas i bruk.

Retningslinje til § 4.29

- i) *Avfallshåndteringen bør være effektiv, trafikksikker og bærekraftig og skal i minst mulig grad beslaglegge uteoppholdsarealer og arealer i byrom.*
- ii) *Renovasjonsteknisk plan og renovasjonsløsninger skal være i overenstemmelse med kommunens renovasjonsforskrift med tilhørende retningslinjer og veileder.*
- iii) *Det kan stilles krav om fellesløsninger for flere eiendommer og utbyggingsområder dersom disse ligger i nærheten av hverandre og med mulighet for felles infrastrukturløsning.*
- iv) *Ved søknad om byggetiltak eller bruksendring der det legges til rette for nye boenheter skal renovasjonsteknisk plan godkjennes av kommunen før igangsettingstillatelse eller tillatelse til bruksendring gis.*

§ 4.30 Vann og avløp (jf. pbl. § 11-9 pkt. 3 og 8)

- a. Utarbeidet VA-rammeplan skal foreligge i alle reguleringsplaner.
- b. Kommunens VA-tekniske krav skal overholdes for VA-anlegg hvor kommunen skal overta eierskap.

§ 5 Bestemmelser knyttet arealformål (jf. pbl. §§ 11-9, 11-10 og 11-11)

§ 5.1 Bebyggelse og anlegg inkludert underformål (jf. pbl. §§ 11-9 og 11-10)

- a. Føringerne fra tabellene i planbeskrivelsen som er listet opp under, må hensyntas ved regulering av områdene:
 - i. Framtidige næringsområder som må reguleres, figur 11
 - ii. Framtidige boligområder som må reguleres, figur 16 og 18
 - iii. Framtidige utbyggingsområder avsatt til offentlig eller privat tjenesteyting, figur 26, 27 og 29
 - iv. Framtidige idrettsanlegg, figur 30
 - v. Framtidige masseuttak og massedeponi, figur 31
- b. Etablering av separate avløpsanlegg mindre enn 50 PE, stikkledninger begrenset til 10 enheter for tilknytning til kommunalt vann- og avløpsanlegg samt fibernettledninger og lignende, er tillatt.

Retningslinje til § 5.1

- i) *I områder avsatt til bebyggelse og anlegg inkludert underformål, inkluderer formålet bl.a. lekeplasser, små friområder, plass til renovasjon, serviceinstitusjoner, infrastruktur og arealbruksfunksjoner som er en funksjonell del av byggeområdet.*
- ii) *Ved regulering eller søknad om tillatelse skal det utarbeides en utomhusplan for disponering av byggetomta i fastsatt målestokk. Utomhusplanen skal vise:*
 - *Omsøkt tiltak og eventuell eksisterende bebyggelse på eiendommen.*
 - *Eksisterende og planlagt terreng på eiendommen.*
 - *Eksisterende og planlagt terrengtilpasning mot naboeiendommene.*
 - *Gangareal, uteoppholdsareal, lekearealer og annen disponering av ubebygde arealer.*
 - *Adkomst.*
 - *Parkeringsareal for bil og snuplass på egen grunn.*
 - *Parkeringsareal for sykkel.*
 - *Blågrønne kvaliteter, inkludert områder for overvannshåndtering, eksisterende trær som skal bevares/felles og ny vegetasjon.*
 - *Gjerder, støttemurer, leegger/støyskjermer og andre konstruksjoner.*
 - *Renovasjonspunkter og returpunkter samt tilgang til disse med renovasjonskjøretøy.*
 - *Der kommunen finner det nødvendig, vil det kunne kreves ytterligere dokumentasjon.*
- iii) *Ved regulering eller søknad om tillatelse der tiltaket åpenbart vil medføre trafikkøkning som kan få konsekvenser for trafikksituasjonen i området, skal det legges frem en trafikkutredning. Utredningen må utarbeides av fagkyndige på trafikk. Utredningen skal med bakgrunn i trafikkteilinger beskrive nåværende og fremtidig trafikksituasjon i området – både ÅDT, antall gående, syklende og hvilke kollektivtrafikk-løsninger som er tilgjengelige. Den skal beskrive hvilke veiløsninger som vil gi trafiksikker og akseptabel trafikkflyt dersom omsøkt/planlagt tiltak gjennomføres. Utredningen skal*

definere hvilke tiltak som tiltakshaver må gjennomføre for at trafikkøkning kan aksepteres.

- iv) Kommunen kan på bakgrunn av konklusjonene i trafikkutredningen, stille rekkefølgekrav om gjennomføring av tiltak på veisystemet med særlig fokus på løsninger til kollektiv, gående og sykling. På tiltak med krav om trafikkutredning, tillates det ikke utbygging i større omfang enn det trafikkutredningen har lagt til grunn i reguleringsplaner og søknad om tiltak.
- v) Til bokstav b: PE = Personekvivalent. 1 personekvivalent tilsvarer omtrent belastningen 1 person tilfører et avløpsanlegg. Med stikkledninger menes enkeltledninger og samling av stikkledninger med samlet lengde på inntil 300 m.

§ 5.1.1 Bestemmelser om boliger innenfor områder avsatt til bebyggelse og anlegg (jf. pbl. § 11-9 nr. 5 og § 11-10)

- a. Ved regulering av prosjekter med flere enn 10 boenheter skal det vurderes om det er behov for variasjon i boligstørrelser.
- b. Møne- og gesimshøyde på sekundærbygninger skal ikke overstige 5 m og 3,5 m målt fra gjennomsnittlig eksisterende terreng. Byggverkene skal innordne seg hovedbygning på eiendommen når det gjelder volum og høyde.

Retningslinjer til § 5.1.1

- i) Ved regulering av store utbyggingsprosjekter bør det planlegges for noen større og familievennlige boliger med direkte tilgang til hage/uteoppholdsarealer på bakkeplan.
- ii) Nye bofelleskap som for eksempel asylmottak eller lignende bør etableres i nærheten av kollektivtilbud og etablert gang- og sykkelveinett.

§ 5.1.1.1 Minste uteoppholdsareal (MUA) og lekeplasser/møteplasser (jf. pbl. § 11-9 nr. 5 og § 11-10)

- a. Ved regulering og i søknad om tillatelse skal det gjøres rede for plassering og utforming av uteoppholdsarealer og lekearealer i henhold til underliggende tabeller:

Minste uteoppholdsareal:

Antall boenheter	Bydelssentre og områder for vesentlig foretting	Resten av kommunen
Eneboliger	Minst 150 m ² per boenhet og minst 50 m ² for sekundærleiligheter	Minst 150 m ² per boenhet og minst 50 m ² for sekundærleiligheter
Annen frittliggende eller konsentrert småhusbebyggelse	Minst 75 m ² per boenhet	Minst 100 m ² per boenhet
Blokkbebyggelse, <25 boenheter	Minst 60 m ² per boenhet	80 m ² per boenhet
Blokkbebyggelse, 25-99 boenheter	Minst 50 m ² per boenheter	70 m ² per boenhet

Blokkbebyggelse, 100 eller flere boenheter	Minst 40 m ² per boenheter	60 m ² per boenhet
--------------------------------------------	---------------------------------------	-------------------------------

Lekeplasser/møteplasser:

	Sandlekeplass	Nærlekeplass/møteplass
1-3 boenheter	Ingen krav	Ingen krav
4-24 boenheter	5 m ² /boenhet Minimum 150 m ²	Ingen krav
25 boenheter eller flere	5 m ² /boenhet Minimum 150 m ²	10 m ² /enhet Minimum 500 m ²
	Målgruppe: 0-5 år. Maks. avstand: 100 m. Krav: minimum sandkasse, 1 lekeapparat, benk og fast dekke for sykkel, rullestol, og/eller barnevogn. Vegetasjon. Sikres mot vei.	Målgruppe: alle. Maks. avstand: 200 m. Krav: minimum flere benker/bord/sittegrupper, 3 lekeapparater, fast dekke for sykkel, rullestol, og/eller barnevogn. Bane for ballspill, sykling, klatring eller lignende. Området skal gi mulighet for opphold, rekreasjon og lek på tvers av aldersgrupper. Variert terreng, vegetasjon, sol og skygge. Sikres mot vei.

- b. Følgende kan beregnes som uteoppholdsarealer, forutsatt at de er egnede til rekreasjon, lek og aktiviteter:
- i. Offentlige, felles eller private uteoppholdsarealer og hager
 - ii. Blågrønne elementer
- c. Følgende areal kan ikke beregnes som uteoppholdsareal:
- i. Overdekkede balkonger, verandaer og (tak)terrasser
 - ii. Kjørbare gangveier, kjøreveier, parkeringsplasser for biler og sykler og areal for avfallsanlegg
 - iii. Alt terreng brattere enn 1:3, med unntak av arealer tilrettelagt med terrengskile, akebakke eller lignende
 - iv. Arealer i rød sone, temakart for luftforurensning
 - v. Arealer i rød sone, temakart for støy
 - vi. Annet areal som ikke er egnet for rekreasjon, lek og aktiviteter

- d. I bestemmelsesområder «Vesentlig fortetting/transformasjon» skal minst 50 % av uteoppholdsarealene være på terreng. I bestemmelsesområder «lav-moderat fortetting» skal minst 75 % av uteoppholdsarealene være på terreng.
- e. Minst 50 % av uteoppholdsarealene skal ha minst 6 meters bredde.
- f. Minst halvparten av uteoppholdsarealene på terreng skal bestå av vegetasjon, naturlig fjell eller mindre vannflater. Ved plassering av uteoppholdsarealer på takterrasse eller over parkeringskjeller skal betongdekke dimensjoneres for å gi gode vekstvilkår for vegetasjon.
- g. Utearealene skal legges på den delen av tomta med de beste solforholdene, dersom disse arealene er egnet som uteoppholdsarealer.
- h. Minimum 50 % av uteoppholdsarealene skal ha et støynivå som er lavere enn grenseverdiene for gul sone for støy og luftforurensning.
- i. Det skal legges vekt på kvalitet i materialer og utførelse, og det skal benyttes varige miljøvennlige materialer med lavt krav til vedlikehold.
- j. Tilbygg/garasjer o.l. tillates ikke dersom oppføring gjør at kravet om MUA på eiendommen ikke kan oppfylles.

Retningslinjer til § 5.1.1.1

- i) Kravet om uteoppholdsarealer og lekearealer gjelder både for nye og eksisterende boenheter ved deling av eiendom eller fortetting av eksisterende eiendom med flere boenheter. Kravene gjelder også for etablering av bofelleskap inkludert asylmottak.*
- ii) For prosjekter med 25 boenheter eller flere er det krav om både sandlekeplass og nærolekeplass/møteplass.*
- iii) Ved utbyggingsprosjekter med flere lekeplasser bør lekeplassene tilpasses ulike aldersgrupper. Lekeplasser bør etableres i tilknytning til eksisterende grønnstruktur. Naturlig terreng og verdifull vegetasjon bør bevares og brukes som lekelement.*
- iv) Ved regulering avsettes lekearealer/møteplasser med eget formål (uteoppholdsareal, lekeplass eller lignende). Områdene merkes med eierform felles eller offentlig på reguleringsplankartet.*
- v) Kravet kan fravikes noe ved regulering av prosjekter som inneholder andre elementer som bidrar til å øke utearealenes kvalitet utover minstekravene. Eksempelvis kan det tillates fravik for overdekte balkonger, (tak)terrasser og øvrige utearealer som ikke kan telles som uteoppholdsarealer etter teknisk forskrift § 5-6, men som inngår som en integrert del av utearealer og medfører økt bruk av disse.*

§ 5.1.2 Bestemmelser om fortetting innenfor områder avsatt til bebyggelse og anlegg

- a. Alle fortetting- og transformasjonsprosjekter skal sikre et godt, helsefremmende bomiljø. Det settes høye krav til estetikk. Hensyn til gående og syklende skal prioriteres.
- b. Innenfor bestemmelsesområder BS_VF «Vesentlig fortetting» vist på plankartet og temakart Fortetting, gjelder følgende:
 - i. Utbyggingsprosjekter skal ha høy arealutnyttelse.

- ii. Ny bebyggelse som bryter med eksisterende bebyggelsesstruktur, høyder og/eller volum er tillatt.
 - iii. Krav om uteoppholdsarealer og lekeplasser/møteplasser jf. bestemmelse §5.1.1 gjelder, inkludert krav om vegetasjon. Det settes spesielt høye krav til kvalitet i utforming av byrom og felles uteoppholdsarealer.
 - iv. Ved konflikt mellom hensyn til kulturmiljø/landskap og hensyn til fortetting skal det legges vekt på å finne løsninger som gir høy arealutnyttelse.
- c. Innenfor bestemmelsesområder BS_LF «Lav-moderat fortetting» vist på plankartet og temakart Fortetting gjelder følgende:
- i. Fortetting skal ta hensyn til eksisterende bebyggelsesstruktur, volum og byggehøyder.
 - ii. Ved konflikt mellom hensyn til kulturmiljø/landskap og hensyn til fortetting skal det legges vekt på tilpasning til kulturmiljøet/landskapet.
- d. Innenfor bestemmelsesområdet BS_Borgenveien tillates ikke nye boenheter før veien og krysset Borgenveien-Skjebergveien er utbedret.

Retningslinje til § 5.1.2

- i) Kulturmiljøer og kulturminner bør utnyttes som en ressurs i fortettingsprosjekter. Sammenhengende grønnkorridorer bør ivaretas.*
- ii) Til bokstav b: Veiledende maksimal høyde 4-6 etasjer, med variasjon i høydene. Ved regulering av store områder med fallende terreng kan det vurderes innslag av høyere bebyggelse. Lange, monotone fasader bør unngås. Se illustrasjoner i planbeskrivelsens kapittel Fortetting.*
- iii) Til bokstav c: Veiledende maksimal høyde 1-3 etasjer. Ved fallende terreng og/eller høyere tilliggende bebyggelse, kan det vurderes høyere bebyggelse. I umiddelbar nærhet til bydelscenter kan det også vurderes innslag av høyere bebyggelse. Se illustrasjoner i planbeskrivelsens kapittel Fortetting.*
- iv) Bestemmelser angitt i reguleringsplan om maksimal høyde, maksimal utnyttelsesgrad, bygningstype eller lignende gjelder foran bestemmelser om fortetting i kommuneplanen.*
- v) Se også føringer til enkelte utbyggingsområder i planbeskrivelsen, jf. § 5.1 bokstav a. Dette omfatter blant annet krav om varierte boligtyper i noen områder.*

§ 5.1.3 Bestemmelser om fritidsboliger innenfor områder avsatt til bebyggelse og anlegg (jf. pbl. § 11-9 nr. 5 og 6 og § 11-10)

- a. Det åpnes ikke for bygging av fritidsboliger på ubebygde tomter innenfor arealer avsatt til eksisterende bebyggelse og anlegg.
- b. Det åpnes ikke for fradeling av nye fritidstomter eller tilleggsareal til eksisterende fritidseiendommer, som gjør at disse kan være egnet for oppføring av ny fritidsbolig.

§ 5.1.3.1 Bestemmelser om fritidsbebyggelsens størrelse, plassering og form

- a. Bruksareal (BRA) må til sammen ikke overstige 90 m². Bebygd areal (BYA) skal ikke overstige 160 m² på tomta.
- b. Opparbeidet uteareal som uteplass, gressplen, inngangsparti, platting, terrasse eller veranda tilknyttet hytte skal ikke overstige 50 m². Av dette kan inntil 10 m² være overbygd. Overbygget skal være tilknyttet fritidsboligen. Overbygget skal ikke regnes med i tomtas bruksareal (BRA), men i bebygd areal.
- c. Det tillates to bygg på tomta, men kun en bruksenhet. Uthus/anneks må ikke overstige 15 m² BRA og 20 m² BYA. Parkeringsplasser og andre utvendige konstruksjoner regnes ikke med i tomtas bruksareal (BRA). Antall bygg eller bebyggelsens størrelse tillates ikke utvidet dersom antall bygg eller bebyggelsens størrelse allerede er lik eller overskrider disse verdier.
- d. Oppføring av frittliggende uteareal og/eller uteareal tilknyttet uthus/anneks som uteplass, inngangsparti, platting, terrasse, veranda, gressplen og lignende, tillates ikke.
- e. Målt fra gjennomsnittlig eksisterende terreng gjelder følgende;
 - i. Bebyggelsens mønehøyde skal ikke overstige 5 m.
 - ii. Gesimshøyden skal ikke overstige 3,5 m.
 - iii. For bygninger med pulttak eller flate tak, samt uthus/anneks skal maksimal gesims-/mønehøyde ikke overstige 4 m.
 - iv. Maksimal fasadehøyde (både møne og gesims) i eksponerte retninger mot sjøen skal ikke overstige 5,5 m.
- f. Riving og gjenoppføring av fritidsbebyggelse tillates innenfor rammene i § 5.1.3.1. Ved riving av eksisterende og oppføring av ny eller tilbygg til fritidsbebyggelse tillates bebyggelse flyttet dersom dette ikke gir negative virkninger for landskap, arkitektur eller nabobebyggelse.
- g. Gjenoppføring eller utvidelse av eksisterende bebyggelse innen 50 meter fra vassdrag skal ikke trekkes nærmere vannet. Fasadelengde i eksponerte retninger mot vannet skal ikke overstige 14 m.
- h. Badestamp, svømmebasseng og lignende inngår som opparbeidet uteareal og tillates ikke tilknyttet offentlig nett.
- i. Innhegning av eiendommer, eller oppføring av gjerder, levegger og frittstående trapper er ikke tillatt. Følgende er unntatt fra forbudet, forutsatt at materialbruk, utforming og farge innpasses i omgivelsene:
 - i. gjerder som er nødvendige av sikkerhetsmessige hensyn,
 - ii. levegger med høyde inntil 1,8 m og samlet lengde inntil 3 m,
 - iii. mindre, terrengtilpassede trapper eller trinn i terrenget som er nødvendige for en god gangadkomst samt inngangsparti.
- j. Det er ikke tillatt å utvide eksisterende atkomstveier eller anlegge nye veier eller parkeringsplasser. Unntatt forbudet er midlertidige anleggsveier og enkel gangadkomst i maksimalt 1,5 m bredde, beregnet fra fyllingsfot til fyllingsfot. Gangadkomst skal ikke asfalteres.

- k. Alle tiltak etter plan- og bygningsloven § 1-6 første ledd skal tilpasses det naturlige terrenget og utformes på en slik måte at det eksponeres minst mulig. Sprengning utover 3 m³ og fyllinger/skjæringer utover 1 meter tillates ikke.

Retningslinjer til § 5.1.3.1

- i) *I saker som gjelder innpassing av våtrom som følge av innlegging av ny kommunal/forskriftsmessig VA-løsning kan det vurderes dispensasjon for inntil 5 m² BRA ut over begrensningen satt i § 5.1.3.1.*
- ii) *Til bokstav b: Med opparbeidet uteplass, gressplen, inngangsparti, platting, terrasse eller veranda tilknyttet fritidsbolig menes opparbeidede uteoppholdsarealer forbundet til fritidsbolig, eller forbundet til fritidsbolig med gangbane på inntil 5 meter lengde. Gangbane inngår i uteplass arealet. Pergola eller lignende konstruksjoner regnes med som overbygd terrasse. Opparbeidet uteplass skal være terrengetilpasset. Steinlagte områder regnes som opparbeidet uteplass.*
- iii) *Til bokstav e: Med flate tak regnes bygninger med takvinkel mindre enn 7 grader.*
- iv) *Til bokstav f: Ved ny plassering etter gjenoppføring vektlegges plasseringens konsekvenser for den stedlige vegetasjonen, virkninger for landskap, arkitektur og nabobebyggelse.*
- v) *Der det allerede er flere enheter på en fritidseiendom gjelder bestemmelsene for hver enkelt enhet.*
- vi) *For søknad om arealutvidelse av hytteenhet med flere enn 2 bygninger må det påregnes et krav om reduksjon i bygningsantall.*
- vii) *Til bokstav h: Vann fra badestamp, svømmebasseng og lignende er gråvann og skal håndteres etter forurensningsregelverket.*
- viii) *Til bokstav k: Ved sprengningsarbeider må det søkes og angis spesifikt antall kubikk stein/fjell som skal sprenges. Det skal vises på kart hvor sprengningen skal foregå og beskrives på hvilken måte.*

§ 5.1.4 Offentlig eller privat tjenesteyting innenfor områder avsatt til bebyggelse og anlegg (jf. pbl. § 11-9 nr. 5 og 6 og § 11-10)

- a. Skoleanlegg og større barnehager skal tilrettelegges som lokal møteplass, for eksempel for kultur-, idretts-, og fritidsaktiviteter i nærmiljøet.
- b. Ved bygging og/eller vesentlig utvidelse av skoler skal det etableres droppsoner. Disse skal lokaliseres med trafiksikker gangvei til/fra skolen.

§ 5.1.5 Næringsbebyggelse, forretning og kjøpesenter innenfor områder avsatt til bebyggelse og anlegg (jf. pbl. § 11-9 nr. 5 og 6 og § 11-10)

- a. Ved regulering av næringsområder skal prinsippet om rett virksomhet på rett sted legges til grunn.
- b. I områder avsatt til hovedformål bebyggelse og anlegg tillates ikke ny næringsbebyggelse eller bruksendring av eksisterende bebyggelse til næringsformål dersom ny eller utvidet bruk gir sjenanse for omgivelsene.

- c. I områder avsatt til hovedformål bebyggelse og anlegg tillates ikke bruksendring, ny eller utvidet bebyggelse til forretning eller kjøpesenter, med unntak av tiltak innenfor bydelssentrene jf. § 4.26. Det kan likevel tillates et lite omfang forretning ved regulering innenfor områder som er lett tilgjengelige med buss, sykkel og gange.
- d. I utarbeidelsen av reguleringsplaner for områder til underformålene kjøpesenter og næringsbebyggelse skal det legges til rette for høy arealutnyttelse. Det skal sikres en grønn buffer mellom næringsområder/handelsområder og boligområder.

Retningslinje til § 5.1.5

- i) Bokstav a: Se planbeskrivelsen for en konkretisering av rett virksomhet på rett sted.*
- ii) Bokstav b: Ny eller utvidet bruk til næringsformål i områder avsatt til bebyggelse og anlegg som etter kommunens skjønn gir sjenanse i form av vesentlig økning i trafikk, støy, lukt o.l, tillates ikke. Se også bestemmelse § 4.6 Skilt og reklame.*
- iii) Bokstav c: Bestemmelser i reguleringsplaner som åpner for et lite omfang detalj- eller engroshandel, forutsatt at dette er en naturlig del av virksomheten og ikke dens primære formål, regnes som en detaljering av hovedformålet, og gjelder fortsatt.*

§ 5.1.6 Idrettsanlegg (jf. pbl. § 11-9 nr. 5 og 6 og § 11 – 10)

- a. I-1 Travbane Rønneld: Detaljregulering av område I – 1 Travbane Rønneld skal sikre at travbaneanlegget utvikles til et anlegg med samme type bruk som eksisterende Kalabane på Borgen. Utvikling av I – 1 forutsetter at eksisterende Kalabane på Borgen utnyttes til boligformål. Bygninger og anlegg skal plasseres og utformes slik at bruk av dyrkbar mark minimeres.
- b. Robane/Tunevannet: Innenfor området er det kun tillatt å plassere bøyer og startbrygge.

§ 5.1.7 Kombinert formål offentlig eller privat tjenesteyting/næringsbebyggelse (jf. pbl. § 11-9 nr. 5 og 6 og § 11-10)

BA.N-2 Kalnes helsepark: Det skal innarbeides bestemmelser om maks. 60 % parkeringsdekning for privatbil. Gjennom regulering av området må det innarbeides rekkefølgekrav for tiltak som sikrer at faunaen får gode vilkår og ledes utenom O-8 og sykehusområdet.

Retningslinje til § 5.1.7

- i) Området kan utvikles til sykehus- eller helserelatert næring/tjenesteyting.*
- ii) Det tillates ikke publikumsrettede tjenester som genererer mye besøk eller trafikk. Helserelatert næring omfatter både offentlige og private tiltak i trad med punkt 1-4 under.*
 - 1. Utvidelser som sykehuset definerer som en nødvendig del av egen drift.*
 - 2. Virksomheter som sykehuset drar nytte av a være samlokalisert med.*
 - 3. Helse- og sykehusrelatert virksomhet som har en direkte fordel av a være samlokalisert med sykehuset.*

4. *Annen helse- og sykehusrelatert virksomhet som ikke er publikumsrettet eller genererer mye trafikk.*

iii) *Eksempler på tillatte virksomheter er (listen er ikke uttømmende):*

- *Sykehus*
- *Produksjon og lagring av helsemateriell og medisinsk utstyr*
- *Forskning og utvikling i offentlig-privat samarbeid*
- *Laboratorium*
- *Legemiddelindustri*
- *Opplærings- og simuleringssenter*
- *Sykehushotell (for pårørende)*
- *Hospits for ansatte på sykehuset*

iv) *Eksempler på virksomheter som ikke tillates er (listen er ikke uttømmende):*

- *Helsehus, legesenter, tannlege, spesialisttjenester som ikke er en direkte del av behandlingen av pasienter på sykehuset*
- *Barnehage*

§ 5.1.8 Kombinert formål offentlig eller privat tjenesteyting/uteoppholdsarealer

Område O-1 Alvim: En mindre del av området tillates brukt til midlertidig riggplass/lagring, så lenge området skjermes visuelt og fysisk fra omgivelsene.

§ 5.1.9 Kombinert formål råstoffutvinning/andre typer bebyggelse og anlegg – fremtidig (jf. pbl. § 11-7 nr. 1 og § 11-10)

M-1 Vistergropa, kombinert råstoffutvinning/andre typer bebyggelse og anlegg (massedeponi): Det åpnes for råstoffutvinning, mellomlagring av masser, håndtering av hageavfall/kompostering og deponi av rene masser innenfor området. Bruk til annen foredling av masser kan reguleres innenfor området. Omkringliggende boliger og fremtidig boligetablering skal ivaretas. Ved regulering skal det sikres at området kan avsettes til boligformål etter uttak. Ved regulering skal det gjøres en risikovurdering for påvirkning av ytre miljø (luft, jord, vann), samt en vurdering av fare for forurensning på omkringliggende områder. Avbøtende tiltak avklares i reguleringsplanen. Regulert omlegging av Lundestadveien kan flyttes til nordvestenden av område M-1. Stinett gjennom og ved området skal ivaretas gjennom reguleringsplanen. Drivverdige og samfunnsnyttige masser skal tas ut før permanent deponering kan finne sted.

§ 5.2 Grønnstruktur (jf. pbl. § 11-9 nr. 5 og § 11-10)

- a. Grønnstruktur er arealer som inngår i naturområder, turdrag, friområder og parker. Sammenhengende grøntdrag, grønne lunger, turveier, områder for lek og rekreasjon, samt dammer, bekker og vannflater skal ivaretas og styrkes.
- b. Mindre bygg og anlegg som legger til rette for rekreasjon, friluftsliv, biologisk mangfold og/eller overvannshåndtering tillates.
- c. Etablering av separate avløpsanlegg mindre enn 50 PE og stikkledninger begrenset til 10 enheter for tilknytning til kommunalt vann- og avløpsanlegg, nettanlegg som etableres i henhold til områdekonsesjon i energiloven, samt fibernettledninger og

lignende, er tillatt dersom de ikke er i konflikt med dyrket eller dyrkbar mark, eller andre viktige landbruks-, natur- eller friluftsinnteresser.

- d. Landeparken: Ved etablering av amfi i Landeparken skal tiltaket være tilpasset en naturpark og minimere omfang av tette flater, av hensyn til opplevelsen av parken og til vannkvaliteten i Tunevannet.
- e. Luftegårder for hunder kan etableres i parker, friområder eller lignende dersom:
 - i. Luftegården ligger i god avstand fra boligbebyggelse eller annen bebyggelse med støyfølsom bruk,
 - ii. Det etableres solide gjerder og porter som sikrer mot at hunder ikke kommer ut på egen hånd,
 - iii. Luftegården kun opptar en mindre del av parken/friområdet.

Retningslinje til § 5.2

- i) Ved regulering av turdrag og grønnkorridorer bør disse være minst 30 meter brede.*
- ii) Til bokstav c: PE = Personekvivalent. 1 personekvivalent tilsvarer omtrent belastningen 1 person tilfører et avløpsanlegg. Med stikkledninger menes enkeltledninger og samling av stikkledninger med samlet lengde på inntil 300 m.*

§ 5.3 LNF-areal for spredt bolig-, fritids- eller næringsbebyggelse (jf. pbl. § 11-11)

- a. Fradeling til annet formål enn landbruk er tillatt dersom følgende vilkår er oppfylt:
 - i. Arealene ikke består av dyrket/dyrkbar mark
 - ii. Fradeling ikke kommer i konflikt med viktige landbruks-, natur- eller friluftsinnteresser
 - iii. Arealene legges til en bolig- eller fritidseiendom
 - iv. Bolig- og fritidseiendommer fritidseiendommen som arealer legges til, ikke blir større enn henholdsvis 2000 og 1000 m²
- b. Mindre tilretteleggingstiltak for naturmangfold, fritidsbruk og friluftsliv tillates under forutsetning av at tiltaket ikke berører dyrket mark eller kommer i konflikt med andre viktige landbruks-, natur- eller friluftsinnteresser.
- c. Etablering av separate avløpsanlegg mindre enn 50 PE, stikkledninger begrenset til 10 enheter for tilknytning til kommunalt vann- og avløpsanlegg, nettanlegg som etableres i henhold til områdekonsesjon i energiloven, samt fibernettledninger og lignende, er tillatt dersom de ikke er i konflikt med dyrket eller dyrkbar mark, eller andre viktige landbruks-, natur- eller friluftsinnteresser.
- d. Masseuttak tillates kun når det er nødvendig i forbindelse med bygging eller vedlikehold av enkeltanlegg for landbruksvei, og dersom lokalisering og omfang etter kommunens vurdering er akseptabelt med hensyn til ivaretagelse av miljø- og kulturlandskapsinteresser.
- e. Planering eller massedeponi tillates kun når det forflyttes masse som berører et areal på inntil 1 dekar.

- f. Postkassestativer, renovasjonsstativer, gjerder og lignende tillates nærmere veikant enn 5 meter uansett eksisterende mønster i området, så lenge krav om frisikt overholdes.

Retningslinjer til § 5.3

- i) *I områder avsatt til LNF-formål tillates kun tiltak som er nødvendige for landbruk og gårdstilknyttet næringsvirksomhet basert på gårdens ressursgrunnlag. Unntaket er tiltak beskrevet i § 5.3 med underbestemmelser. Med unntak fra kårboliger er det ikke tillatt å etablere nye boenheter, fritidsboliger eller næringsbygg som ikke er i tråd med LNF-formålet. Fradeling til landbruksformål og fradeling til uendret bruk er tillatt. Fradeling som innebærer opprettelse av nye, selvstendige tomter for næring, bolig eller fritidsbolig er i strid med arealformålet og tillates ikke.*
- ii) *Veileder H-2401 «Garden som ressurs» legges til grunn i vurdering av om et tiltak er i tråd med LNF-formålet.*
- iii) *Til bokstav e: PE = Personekvivalent. 1 personekvivalent tilsvarer omtrent belastningen 1 person tilfører et avløpsanlegg. Med stikkledninger menes enkeltledninger og samling av stikkledninger med samlet lengde på inntil 300 m.*

§ 5.3.1 Bestemmelsesområder

- a. BS_Agnalt: Innenfor bestemmelsesområdet tillates inntil 2 dekar med lagring ute (utover landbruksdrift) og inntil 2 dekar med mellomlagring av rene masser. Området må være fysisk og visuelt skjermet fra Agnaltveien.
- b. BS_Eidet: Innenfor bestemmelsesområdet tillates plassering av ett servicebygg/toalett og én badstu..

§ 5.3.2 Byggegrenser langs vassdrag (jf. pbl. § 11-11 nr. 5)

Mellom byggegrense mot vassdrag og vassdraget er tiltak etter pbl. § 1-6 ikke tillatt. Unntatt er følgende:

- a. Fasadeendringer,
- b. Fradeling ved innløsning av bebygg festetomt,
- c. Nødvendige tiltak for eksisterende landbruksvirksomhet, så lenge de ikke er i strid med landbruks-, natur- eller friluftsinnteresser,
- d. Riving og gjenoppføring av eksisterende bygninger og anlegg, forutsatt er de ikke plasseres nærmere vannet,
- e. Sikringstiltak mot flom, erosjon eller andre sikkerhetstiltak,
- f. Tiltak som fremmer naturmangfold og friluftsliv, forutsatt at tiltaket er allment tilgjengelig,
- g. Tiltak i tråd med § 5.3.1 Bestemmelsesområder i LNF,
- h. Tiltak i tråd med reguleringsplan.

Retningslinje til § 5.3.2

- i) *Byggegrensa er vist på plankartet. Forbudet i § 5.3.2 gjelder kun for tiltak etter plan- og bygningsloven. Aktiviteter som for eksempel beiting, pløying eller sprøyting omfattes ikke av bestemmelsen.*

- ii) *Tiltak beskrevet i bokstav a-h tillates kun hvis de ikke er i strid med øvrige bestemmelser i § 5.3.*
- iii) *For tiltak langs vassdrag gjelder vannressursloven § 11 om kantvegetasjon.*
- iv) *Ved regulering langs vassdrag med årssikker vannføring, inklusive elver, bekker, innsjøer og tjern, bør det opprettholdes og om mulig utvikles et naturlig vegetasjonsbelte som ivaretar viktige økologiske funksjoner, motvirker erosjon og tjener flomsikring og friluftslivet. Ved regulering bør allmenhetens tilgang til vannkanten sikres.*

§ 5.3.3 Bestemmelser for bebyggelse på landbrukseiendommer (jf. pbl. § 11-11 nr.1)

- a. Alle bygningsmessige tiltak skal dimensjoneres i samsvar med faktiske, driftsmessige behov.
- b. Nye kårboliger tillates bare der det ikke er tvil om det driftsmessige behovet.
- c. Riving og gjenoppføring av kårbolig er tillatt.
- d. Utvidelse av gårdstun, opparbeidelse av lagerplass og uteareal i forbindelse med landbruksdrift kan tillates med inntil 1000 m².
- e. Landbruksbebyggelsens mønehøyde skal ikke overstige 15 m, målt fra gjennomsnittlig eksisterende terreng. Minste tillatte takvinkel er 1:3. For siloer er største tillatte totalhøyde 15 m.
- f. Ny landbruksbebyggelse inklusive våningshus og kårbolig skal utformes i tråd med lokal byggeskikk og plasseres i direkte tilknytning til gårdstun. Bebyggelsen tillates likevel plassert et annet sted dersom plassering ved tunet kommer i konflikt med dyrket eller dyrkbar jord, bo- og driftsmessige forhold og/eller andre viktige landbruks-, natur- eller friluftslivsinteresser, eller dersom tiltakets funksjon krever en annen plassering. Lagerplass og uteareal som er nødvendig for landbruksdriften tillates plassert utenfor tunet.
- g. Flytting eller oppsplitting av gårdstun er ikke tillatt.
- h. Endringer av eksisterende boliger og fritidsboliger på landbrukseiendommer, og ny eller utvidet bebyggelse knyttet til disse, skal utformes i tråd med lokal byggeskikk. Ny eller utvidet bebyggelse skal ikke plasseres i strid med viktige landbruks-, natur- eller friluftslivsinteresser.

Retningslinje til § 5.3.3

- i) *Ved vurdering av det driftsmessige behovet for oppføring av ny kårbolig, legger kommunen avgjørende vekt på om planlagt drift kan gjennomføres uten at det bosettes flere mennesker på eiendommen. Oppføring av kårbolig er kun aktuelt å vurdere i forbindelse med gjennomføring av generasjonsskifte.*
- ii) *Ved vurdering av det driftsmessige behovet for nye bygg og konstruksjoner skal det legges vekt på omfanget av eksisterende bygningsmasse, og om behovet kan dekkes ved tilpasning av denne.*

- iii) *I tilfeller der oppføring av ny bygningsmasse vil medføre tap av dyrket mark eller berøre andre viktige interesser, vil kommunen kunne kreve vurdert om deler av eksisterende bygningsmasse bør rives for å gi plass til nye bygninger.*

5.3.3.1 Bruksendring til næringsvirksomhet/ tjenesteyting som ikke faller inn under landbruksbegrepet

- a. Bruksendring av eksisterende landbruksbebyggelse til mindre næringsvirksomhet og/eller tjenesteyting er tillatt dersom:
 - i. Virksomheten innpasses i eksisterende bygninger og/eller på arealer utendørs i tilknytning til eksisterende bygninger.
 - ii. Virksomheten ikke legger beslag på bygninger som til enhver tid er nødvendige for landbruksdriften.
 - iii. Virksomheten ikke kommer i konflikt med landbruks-, natur- eller friluftslivsinteresser eller krever vesentlig ombygging av bygninger.
 - iv. Virksomheten ikke tilfører vesentlig belastning på omgivelsene. Virksomheten skal ikke sysselsette mer enn 5 årsverk per driftsenhet, eller føre til vesentlig økt trafikk fra kunder/besøkende og varelevering sammenlignet med landbruksvirksomhet. Bruksendring tillates ikke dersom den fører til økt trafikk på planoverganger.
 - v. Bygningen ligger mer enn 2 km fra tettstedet.
- b. Bebyggelse som bruksendres må enten være koblet til kommunalt avløpsnett eller ha godkjent utslippstillatelse etter forurensningsloven. Dersom dette ikke kan dokumenteres, må landbruksbygg kobles til kommunalt nett der hvor det er kommunalt avløpsnett, eller det må søkes om utslippstillatelse etter forurensningsloven i områder uten kommunalt nett.
- c. Arealer og bygninger som brukes til næring/tjenesteyting som ikke faller inn under landbruksbegrepet tillates ikke fradelt fra grunneiendommen.
- d. Det tillates maksimalt 20 bruksendringer etter denne bestemmelsen i planperioden.

Retningslinjer til § 5.3.3.1

- i) *Til bokstav a: Med vesentlig belastning på omgivelsene menes også støy, støv, lukt, negative visuelle virkninger på landskap, kulturmiljø og/eller kulturminner og lignende. Eksplosjons- eller brannfarlige virksomheter tillates ikke.*
- ii) *Arealer utendørs som tas i bruk til næring/tjenesteyting som ikke faller inn under landbruksbegrepet bør ikke være større enn 2000 m².*

§ 5.3.4 Bestemmelser for boligeiendommer i LNF-områder (jf. pbl. § 11-11 nr. 1 og 2)

- a. Tilbygg og påbygg til eksisterende bebyggelse er tillatt. Det tillates 2 frittliggende sekundærbygninger (garasjer, uthus, anneks eller lignende) med inntil 80 m² BYA hver for seg på bebygd eiendom og med 6 m og 4 m maksimal møne- og gesimshøyde målt fra gjennomsnittlig eksisterende terreng. Boligtomtens samlede bygningsmasse skal ikke overstige 650 m² BYA.
- b. Ved oppføring av nye boenheter skal det opparbeides uteoppholdsareal i henhold til kravene i § 5.1.1.1 Minste uteoppholdsareal og lekeplasser/møteplasser.

- c. Riving og gjenoppføring av boligbebyggelse tillates innenfor rammene i § 5.3.3. Ved rivning av eksisterende og oppføring av ny eller tilbygg til boligbebyggelse tillates bebyggelsen flyttet dersom dette ikke gir negative virkninger for landskap, natur, arkitektur, overvannshåndtering eller nabobebyggelse.
- d. Frittstående lyktestolper er ikke tillatt.
- e. Alle tiltak etter plan- og bygningsloven § 1-6 første ledd skal tilpasses det naturlige terrenget og utformes på en slik måte at det eksponeres minst mulig. Sprengning utover 3 m³ og fyllinger/skjæringer utover 1,5 meter tillates ikke.

Retningslinjer til § 5.3.3

Til bokstav e: Ved sprengningsarbeider må det søkes og angis spesifikt antall kubikk stein/fjell som skal sprenges. Det skal vises på kart hvor sprengningen skal foregå og beskrives på hvilken måte.

§ 5.3.5 Bestemmelser for fritidseiendommer i LNF-områder (jf. pbl. § 11-11 nr. 1 og 2)

- a. Bruksareal (BRA) må til sammen ikke overstige 90 m². Bebygd areal (BYA) skal ikke overstige 160 m² på tomte.
- b. Opparbeidet uteareal som uteplass, gressplen, inngangsparti, platting, terrasse eller veranda tilknyttet hytte skal ikke overstige 50 m². Av dette kan inntil 10 m² være overbygd. Overbygget skal være tilknyttet fritidsboligen. Overbygget skal ikke regnes med i tomtas bruksareal (BRA), men i bebygd areal.
- c. Det tillates to bygg på tomte, men kun en bruksenhet. Uthus /anneks må ikke overstige 15 m² BRA og 20 m² BYA. Parkeringsplasser og andre utvendige konstruksjoner regnes ikke med i tomtas bruksareal (BRA). Antall bygg eller bebyggelsens størrelse tillates ikke utvidet dersom antall bygg eller bebyggelsens størrelse allerede er lik eller overskrider disse verdier.
- d. Oppføring av frittliggende uteareal og/eller uteareal tilknyttet uthus/anneks som uteplass, inngangsparti, platting, terrasse, veranda, gressplen og lignende, tillates ikke. Frittstående lyktestolper er ikke tillatt.
- e. Målt fra gjennomsnittlig eksisterende terreng gjelder følgende;
 - i. Bebyggelsens mønehøyde skal ikke overstige 5 m.
 - ii. Gesimshøyden skal ikke overstige 3,5 m.
 - iii. For bygninger med pulttak eller flate tak, samt uthus/anneks skal gesims-/mønehøyde ikke overstige 4 m.
- f. Riving og gjenoppføring av fritidsbebyggelse tillates innenfor rammene i § 5.3.5. Ved rivning av eksisterende og oppføring av ny eller tilbygg til fritidsbebyggelse tillates bebyggelsen flyttet dersom dette ikke gir negative virkninger for landskap, arkitektur eller nabobebyggelse.
- g. Badestamp, svømmebasseng og lignende inngår som opparbeidet uteareal og tillates ikke tilknyttet offentlig nett.
- h. Innhegning av eiendommer, eller oppføring av gjerder, levegger og frittstående trapper er ikke tillatt. Følgende er unntatt fra forbudet, forutsatt at materialbruk, utforming og farge innpasses i omgivelsene:

- i. gjerder som er nødvendige av sikkerhetsmessige hensyn,
 - ii. levegger med høyde inntil 1,8 m og samlet lengde inntil 3 m,
 - iii. mindre, terrengtilpassede trapper eller trinn i terrenget som er nødvendige for en god gangadkomst samt inngangsparti.
- i. Det er ikke tillatt å utvide eksisterende atkomstveier eller anlegge nye veier eller parkeringsplasser. Unntatt forbudet er midlertidige anleggsveier og enkel gangadkomst i maksimalt 1,5 m bredde, beregnet fra fyllingsfot til fyllingsfot. Gangadkomst skal ikke asfalteres.
 - j. Alle tiltak etter plan- og bygningsloven § 1-6 første ledd skal tilpasses det naturlige terrenget og utformes på en slik måte at det eksponeres minst mulig. Sprengning utover 3 m³ og fyllinger/skjæringer utover 1 meter tillates ikke.

Retningslinjer til § 5.3.4

- i) *I saker som gjelder innpassing av våtrom som følge av innlegging av ny kommunal/forskriftsmessig VA-løsning kan det vurderes dispensasjon for inntil 5 m² BRA ut over begrensningen satt i § 5.3.5.*
- ii) *Til bokstav b: Med opparbeidet uteplass, gressplen, inngangsparti, platting, terrasse eller veranda tilknyttet fritidsbolig menes opparbeidede uteoppholdsarealer forbundet til fritidsbolig, eller forbundet til fritidsbolig med gangbane på inntil 5 meter lengde. Gangbane inngår i uteplassarealet. Pergola eller lignende konstruksjoner regnes med som overbygd terrasse. Opparbeidet uteplass skal være terrengtilpasset. Steinlagte områder regnes som opparbeidet uteplass.*
- iii) *Til bokstav e: Med flate tak regnes bygninger med takvinkel mindre enn 7 grader.*
- iv) *Til bokstav f: Ved ny plassering etter gjenoppføring vektlegges plasseringens konsekvenser for den stedlige vegetasjonen, virkninger for landskap, arkitektur og nabobebyggelse.*
- v) *Vann fra badestamp, svømmebasseng og lignende er gråvann og skal håndteres etter forensningsregelverket.*
- vi) *Til bokstav h: Unntak fra forbud mot trapper kan gjøres for mindre, terrengtilpassede trapper eller trinn i terrenget som er nødvendig for en god gangadkomst, samt inngangsparti. God materialbruk, utforming og fargesetting skal vektlegges. Der det allerede er flere enheter på en fritidseiendom gjelder bestemmelsene for hver enkelt enhet.*
- vii) *For søknad om arealutvidelse av hytteenhet med flere enn 2 bygninger må det påregnes et krav om reduksjon i bygningsantall.*
- viii) *Til bokstav j: Ved sprengningsarbeider må det søkes og angis spesifikt antall kubikk stein/fjell som skal sprenges. Det skal vises på kart hvor sprengningen skal foregå og beskrives på hvilken måte.*

§ 5.3.6 Bestemmelser for næringsvirkeiendommer (jf. pbl. § 11-11 nr. 1 og 2)

Følgende tillates på næringseiendommer:

- i. Fasadeendringer
- ii. Riving og gjenoppføring

- iii. Utvidelse av eksisterende bebyggelse, med maksimum 50 m² tilbygg/påbygg.

§ 5.4 Bruk og vern av sjø og vassdrag (jf. pbl. § 11-11 pkt. 3 og 5 og § 11-8 4. ledd)

a. Følgende tillates ikke:

- i. Tiltak som begrenser allmenhetens tilgang til vann og vassdrag.
- ii. Nye brygger, bøyer og moringer, med mindre de er tillatt etter § 5.3.1.
- iii. Flytende hytter/husbåter.

Nyetablering, flytting, fjerning, vedlikehold mv. av anlegg til navigasjonsmessig bruk, omfattes ikke av forbudet i bokstav a.

Retningslinje til § 5.4

- i) *Til bokstav a: ISPS-sertifiserte kaianlegg omfattes ikke av forbudet. For tiltak i vannet gjelder vannforskriften § 4 (forbud mot tiltak i vannet som vanskeliggjør å nå miljømålene i vassdraget).*
- ii) *Ved mudring må det søkes Statsforvalteren om tillatelse etter forurensingsloven.*

Vedlegg – Reguleringsplaner som fortsatt gjelder uendret

PlanID	Plannavn	Vedtaksdato
22054	Del av Søndre Alvim	21.06.2007 <i>(planendring 28.10.2022)</i>
21041	Nedre Vetaberget	14.05.2009 <i>(planendring 14.09.2023)</i>
13015	Tunejordet, Obs/Stopp	18.02.2010
13016	Hundskinn	28.10.2010
33006	Furuholmen	11.04.2013
13017	Lilletuneveien 6B og 8	07.05.2014
26029	Kampenes vest	18.06.2015
21049	Opstad vest	18.06.2015
24037	Øya seniortun, 2096/5, 7	12.11.2015
22064	Fv 109. Alvim - Torsbekkdalen, del 2	10.12.2015
26028	Roligheten	21.04.2016
26026	Kampenesmyra nord (Bredmyra)	16.06.2016
13020	Fv. 118 - Undergang ved Tune kirke	14.09.2017
21063	Hans Børstads vei 10 - 12, Greåker	14.12.2017
26034	Kroken boligområde (tidligere Jellestad)	01.03.2018
28016	Navestad - Berg søndre gnr. 1045 bnr. 3 m.fl.	21.06.2018
33007	Brunsbkollen, Varteig	15.11.2018
22075	Østfoldkorn	15.11.2028
31018	Vister næringspark	13.12.2018
27040	Bodalstranda	28.02.2019
27039	Bergheim	11.04.2019
27041	Bjørnemyr	20.06.2019
21066	Grålumveien 40 A	26.09.2019
23057	Baterød vannverk	27.02.2020
22073	Fv. 114 Grålumveien - holdeplasser	27.02.2020
22074	Fv. 114 Grålumveien - holdeplasser	27.02.2020
26044	Fv. 118 Skjebergveien - holdeplasser	27.02.2020
26036	Fv. 118 Skjebergveien - holdeplasser	27.02.2020
27042	Fv. 118 Skjebergveien - holdeplasser	27.02.2020
27043	Fv. 118 Skjebergveien - holdeplasser	27.02.2020
23052	Fv. 118 Tuneveien - holdeplasser	27.02.2020
22071	Gaupefaret 20	27.02.2020
26042	Kalaveien 17A og Moenskogen 17	06.10.2020
28017	Fv 22 Storhaugen, k.holdep	10.12.2020
23054	Sykkelveier Store Tune 1-4 parsell	16.09.2021
21064	Bjørnstadmyra næringspark	16.09.2021
22069	Knattås	14.10.2021
22065	Greåkerveien 121 SMV	18.11.2021
22071	Gaupefaret 20	27.02.2022
31021	Faunapassasjen	03.03.2022
23053	Maugesten	16.06.2022

26035	Rv. 22 Hafslund Dondern	17.11.2022
22085	Alvim renseanlegg	11.05.2023
26032	Rv. 22 gang- og sykkelveg Nygårdshaugen–Holmegil	11.05.2023
21060	Fv. 109 Råbekken–Alvim, parsell Rolvsøysund bru–Alvim	15.06.2023
21060	Fv. 109 Alvim - Rolvsøysund bru	15.06.2023
23023	Ravneberget Fengsel	21.09.2023
27044	Kløvningsten område B4, N4, N5 og N6	21.09.2023
21070	Bjergås	21.09.2023
22081	Ugleveien - Gaupefaret	21.09.2023
37014	Sarpsborg Pukkverk AS	14.11.2023
27047	Detaljreguleringsplan for Haugvoll sykehjem	14.12.2023
22082	Yvenveien	28.02.2024
13024	Fosby næringsområde	23.05.2024
22087	Vesterheim	12.09.2024



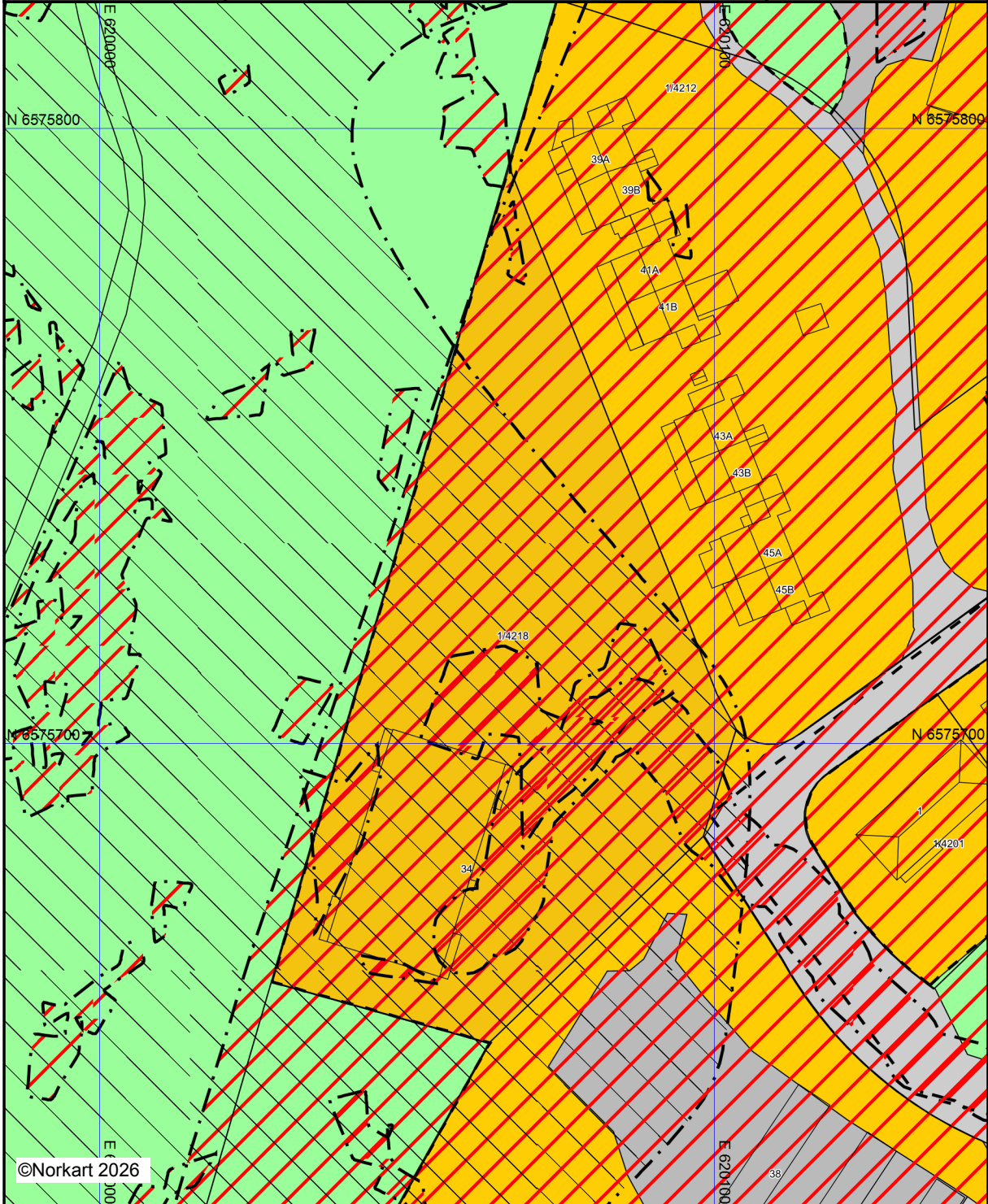
Sarpborg kommune

Kommuneplan

Eiendom: 1/4218
Adresse: Per Gyntveien 34
Utskriftsdato: 20.04.2026
Målestokk: 1:1000














UTM-32





Kartet er produsert fra kommunens beste digitale kartbaser for området og inneholder viktige opplysninger om eiendommen og området omkring. Presentasjonen av informasjon er i samsvar med nasjonal standard.
Kartet kan inneholde feil, mangler eller avvik i forhold til kravene i oppgitt standard.
Kartet kan ikke benyttes til andre formål enn det formålet det er utlevert til uten samtykke fra kommunen jf. lov om åndsverk.

Tegnforklaring

Kommuneplan/Kommunedelplan PBL 2008

-  Faresone grense
-  Faresone - Ras- og skredfare
-  Faresone - Flomfare
-  Støysonegrense
-  Støysone - Gul sone iht. T-1442
-  Bestemmelsegrense
-  Bebyggelse og anlegg - nåværende
-  Veg - nåværende
-  Parkering - nåværende
-  Friområde - nåværende
-  Park - nåværende

Felles for kommuneplan PBL 1985 og 2008

-  Planområde
-  Grense for arealformål

Per Gyntveien 34

Nabolaget Vestlia/Skogbrynet - vurdert av 34 lokalkjente

Nabolaget spesielt anbefalt for

- Familier med barn
- Etablerere
- Enslige



Offentlig transport

Blessom snuplass Linje 13	3 min	0.2 km
Sarpsborg stasjon Linje RE20	5 min	2.3 km
Oslo Gardermoen	1 t 32 min	

Skoler

Kurland barneskole (1-7 kl.) 442 elever, 22 klasser	13 min	1.2 km
Olavsborg Kristne skole (1-10 kl.) 97 elever, 9 klasser	21 min	1.6 km
Lande barneskole (1-7 kl.) 421 elever, 22 klasser	21 min	1.8 km
Childrens Intern. School Sarpsborg (1...23 min	267 elever, 15 klasser	1.8 km
Kruseløkka ungdomsskole (8-10 kl.) 553 elever, 38 klasser	6 min	3 km
St. Olav videregående skole 860 elever, 42 klasser	7 min	3 km
Kalnes videregående skole 380 elever, 30 klasser	13 min	9 km

«Stille og rolig, barnevennlig og fint område med marka som nærmeste nabo.»



Sitat fra en lokalkjent



Opplevd trygghet
Veldig trygt 91/100

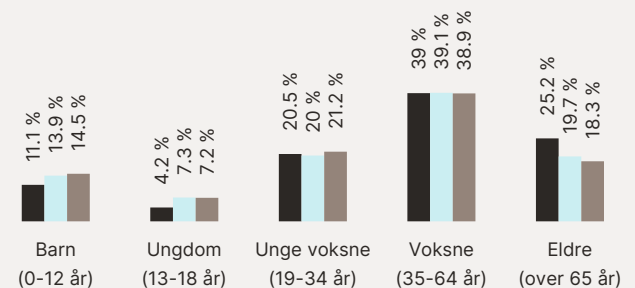


Kvalitet på skolene
Veldig bra 82/100



Naboskapet
Høflige 60/100

Aldersfordeling



Område	Personer	Husholdninger
Vestlia/Skogbrynet	1 119	651
Fredrikstad/Sarpsborg	117 819	55 660
Norge	5 425 412	2 654 586

Barnehager

Sarpsborgmarka barnehage (0-5 år) 85 barn	8 min	0.7 km
Storeper barnehage (0-5 år) 129 barn	13 min	1.2 km
Lande Gård barnehage (1-5 år) 66 barn	21 min	1.6 km

Dagligvare

Coop Extra Kurland	17 min	
Kiwi Kurland PostNord	20 min	1.8 km

Primære transportmidler



1. Egen bil



2. Samkjøring



Turmulighetene

Nærhet til skog og mark 98/100



Støynivået

Lite støynivå 95/100



Trafikk

Lite trafikk 87/100

Sport

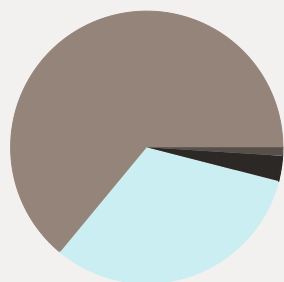
⚽ Nationalstua - ballbane 6 min 🚶
Ballspill 0.5 km

⚽ Østre skogen balløkke 14 min 🚶
Ballspill 1.1 km

🚴 SATS Sarpsborg 6 min 🚗

🚴 SATS Tunejordet 6 min 🚗

Boligmasse



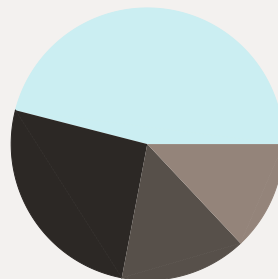
- 3% enebolig
- 32% rekkehus
- 64% blokk
- 1% annet

Varer/Tjenester

📍 Lande Senter 24 min 🚶

📍 Boots apotek Lande 24 min 🚶

Aldersfordeling barn (0-18 år)



- 26% i barnehagealder
- 46% 6-12 år
- 13% 13-15 år
- 15% 16-18 år

Familiesammensetning

Par m. barn



Par u. barn



Enslig m. barn



Enslig u. barn



Flerfamilier

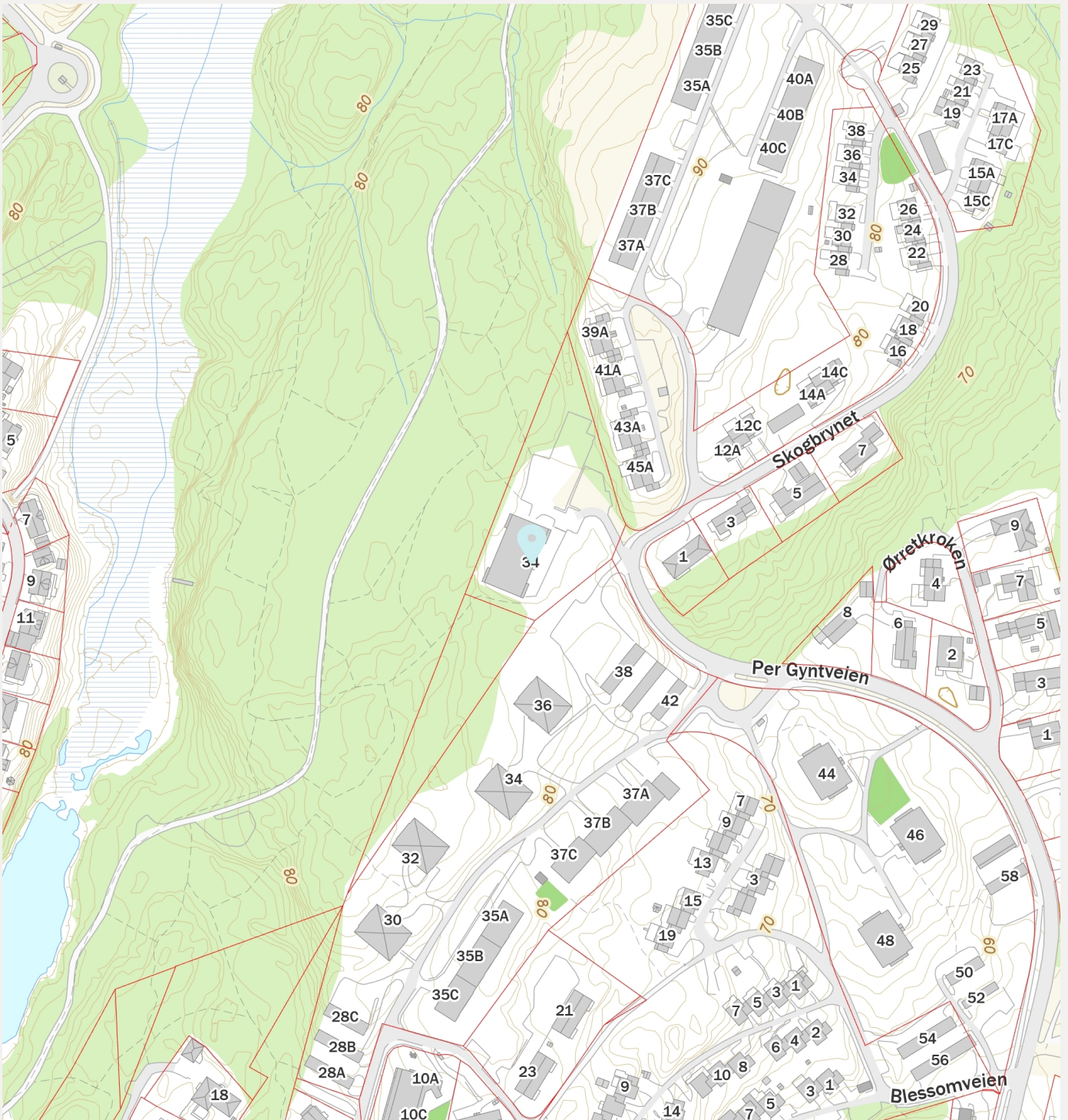
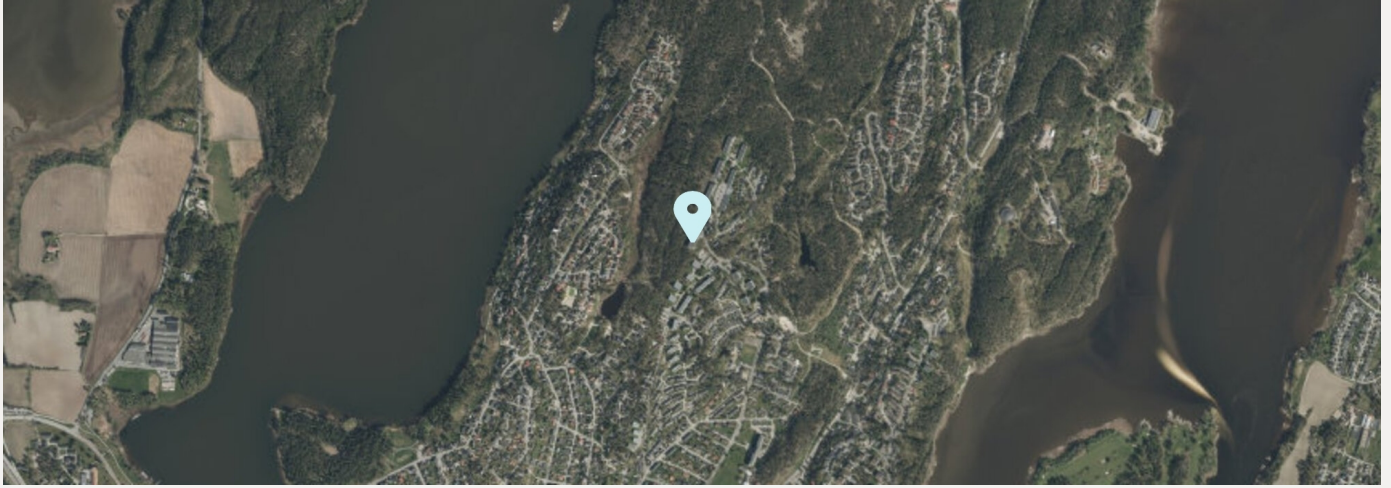


0% 57%

- Vestlia/Skogbrynet
- Fredrikstad/Sarpsborg
- Norge

Sivilstand

		Norge
Gift	29%	33%
Ikke gift	49%	54%
Separert	17%	9%
Enke/Enkemann	5%	4%



Innholdet i nabolagsprofilen er hentet fra ulike datakilder, og feil eller mangler kan forekomme. Vurderinger og sitater er innhentet på web og gir uttrykk for hvordan naboene vurderer nabolaget. FINN.no AS kan ikke holdes ansvarlig for feil/mangler i profilen. Copyright © Finn.no AS 2026

Eiendom	3105 1/4218		
Utskriftsdato	20.04.2026	Antall datasett	17

VIKTIG: Fravær av treff på et datasett betyr ikke nødvendigvis at området er fritatt for risiko, men at det ikke er gjort observasjoner av det aktuelle temaet i området, eller at området ikke er kartlagt. Treff på et datasett indikerer normalt at ytterligere undersøkelser er nødvendige.

Det tas forbehold om riktigheten eller fullstendigheten av opplysningene i dette dokumentet. Det kan ikke rettes krav som følge av at disse opplysningene benyttes som grunnlag for beslutninger.

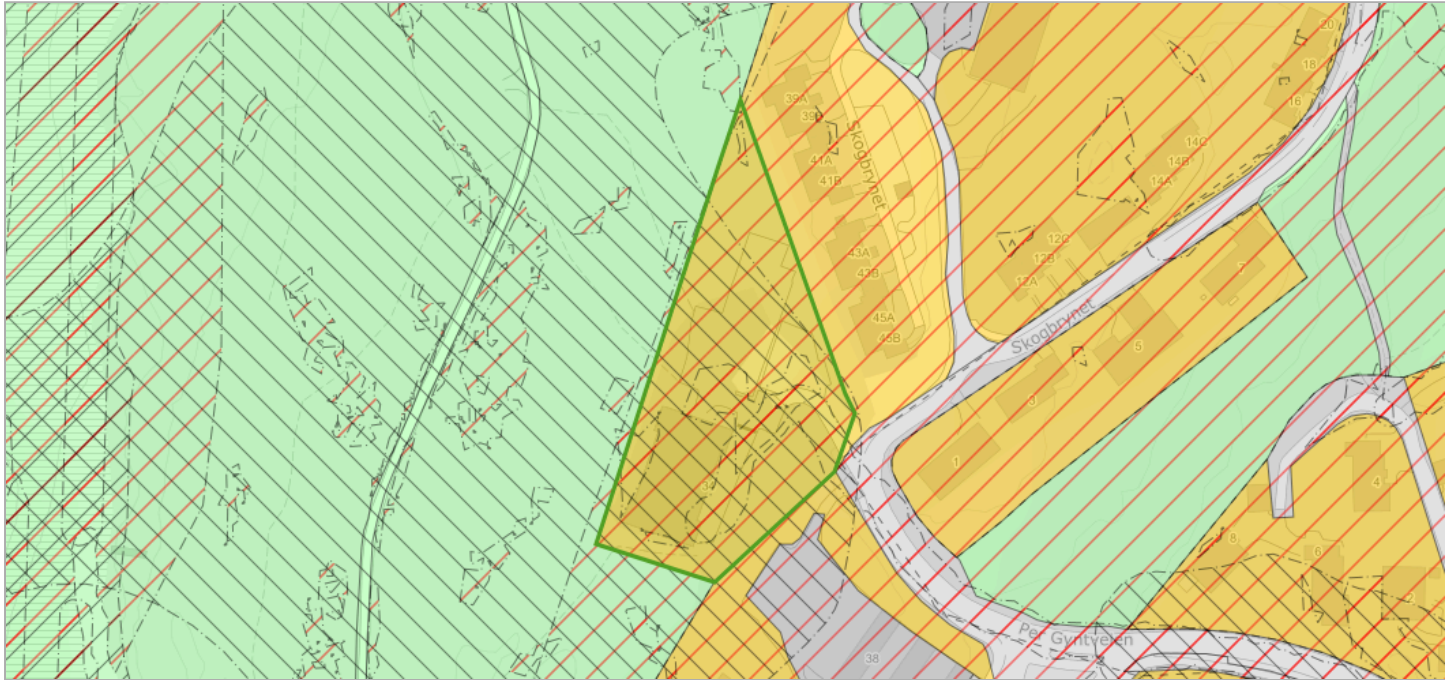
4 Berørte datasett

- ❶ KOMMUNEPLANENS AREALDEL 2024-2036
- ❶ Oppheving av reguleringsplaner
- ❶ MULIGHET FOR MARIN LEIRE
- ❶ REGULERINGSPLAN

13 Sjekkede, ikke berørte datasett

- ✔ 100-METERSSONE SJØ
- ✔ Gul liste
- ✔ Kommunedelplan intercity – FV.118. Ny Sarpsbru
- ✔ Kulturminner - Lokalteter, Enkeltminner og Sikringssoner
- ✔ Kulturminner – Fredete bygninger
- ✔ KVIKKLEIRE
- ✔ VERNEVERDIVURDERING
- ✔ FORELØPIG HENSYNSSONE BORREGAARD
- ✔ Kommunedelplan
- ✔ Kulturminner - Kulturmiljøer
- ✔ Kulturminner - SEFRAK
- ✔ KVIKKLEIRE
- ✔ REGULERINGSPLAN UNDER ARBEID

Kilde	Kommunene	Versjon	13.11.2025
-------	-----------	---------	------------



Om datasettet

Eiendommen ligger innenfor kommuneplanens arealdel 2024-2036. Se plananalysen for informasjon.

Tegnforklaring

KpArealformålOmråde - Bebyggelse og anlegg	Bebyggelse og anlegg - Nåværende
KpArealformålOmråde - Grønnstruktur	Friområde - Nåværende
KpArealformålOmråde - Samferdsel og teknisk infrastruktur	Park - Nåværende
KpFareSone	Veg - Nåværende
KpStøySone	Parkering - Nåværende
KpAngittHensynSone	Rasfare
KpBestemmelseOmråde	Flomfare
KpFareGrense	Gul sone iht. T-1442
KpStøyGrense	Bevaring naturmiljø
KpAngittHensynGrense	Bestemmelseområde
KpBestemmelseGrense	Faresone grense
KpOmråde	Støysonegrense
KpArealGrense	KpAngittHensynGrense
	Bestemmelsegrense
	Kommuneplanområde
	Grense for arealformål

Kommuneplanområde

PlanID	Plannavn	Link
201701	Kommuneplanens arealdel 2024-2036, Sarpsborg	Planregister (https://www.arealplaner.no/3105/gi?funksjon=VisPlan&kommunenummer=3105&planidentifikasjon=201701)

Formålsområde

Arealbruksstatus	Kommuneplanformål
(1) Nåværende	(1001) Bebyggelse og anlegg
(1) Nåværende	(3040) Friområde

Bestemmelseområde

Bestemmelseshjemmel	Navn
(5) byggegrenser, utbyggingsvolum og funksjonskrav	BS_Lav-moderat fortetting

Faresone

Fare	Hensynsonenavn	Antall
------	----------------	--------

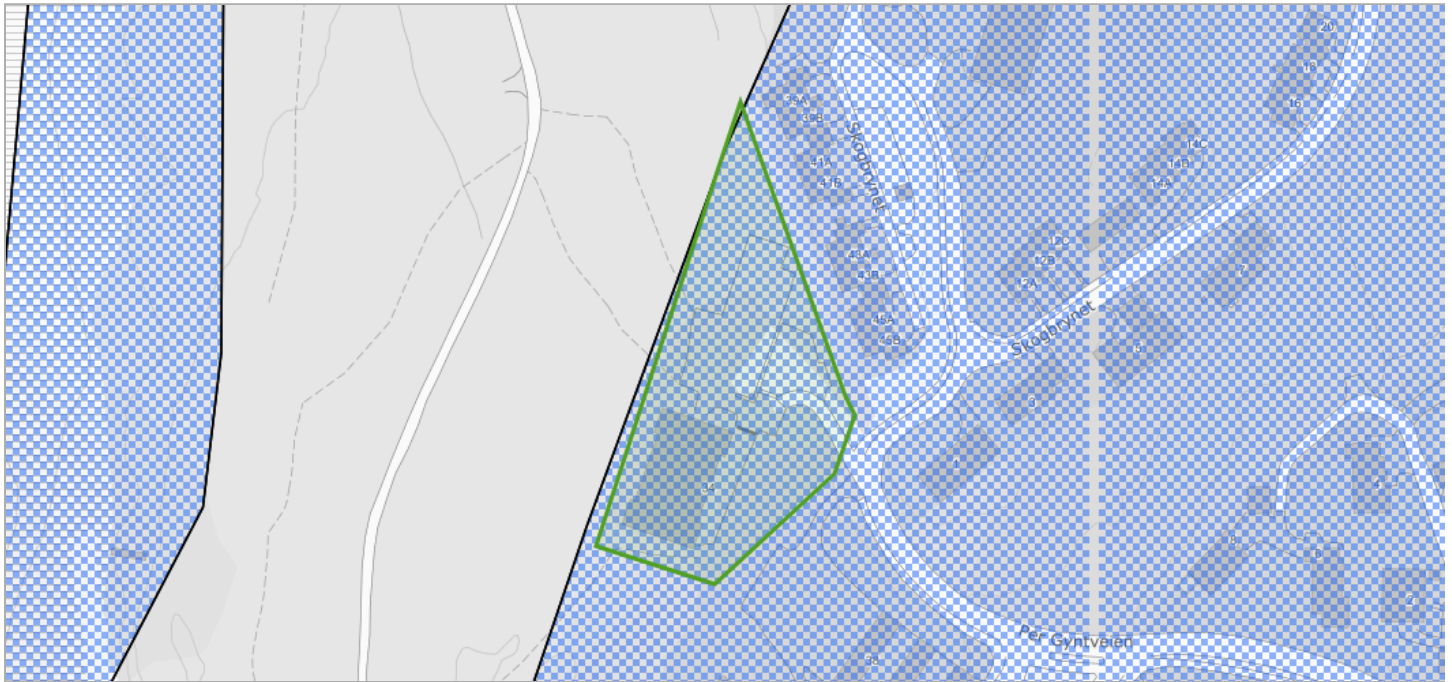
(320) Flomfare	H320_Lavpunkt	7
(310) Ras- og skredfare	H310_kartlagt kvikkleiresone	1
(320) Flomfare	H320_aktsomhet overvann	1

Støysone

Støy	Hensynsonenavn
(220) Gul sone iht. T-1442	H220_Skytebane

MULIGHET FOR MARIN LEIRE

Kilde	Sarpsborg kommune	Versjon	16.12.2023
-------	-------------------	---------	------------



Om datasettet

Eiendommen ligger helt eller delvis innenfor et område med mulighet for marin leire, og grunnen kan derfor bestå av løsmasser, herunder kvikkleire. Kommunens aksomhetskart er imidlertid svært grovmasket.

Tegnforklaring

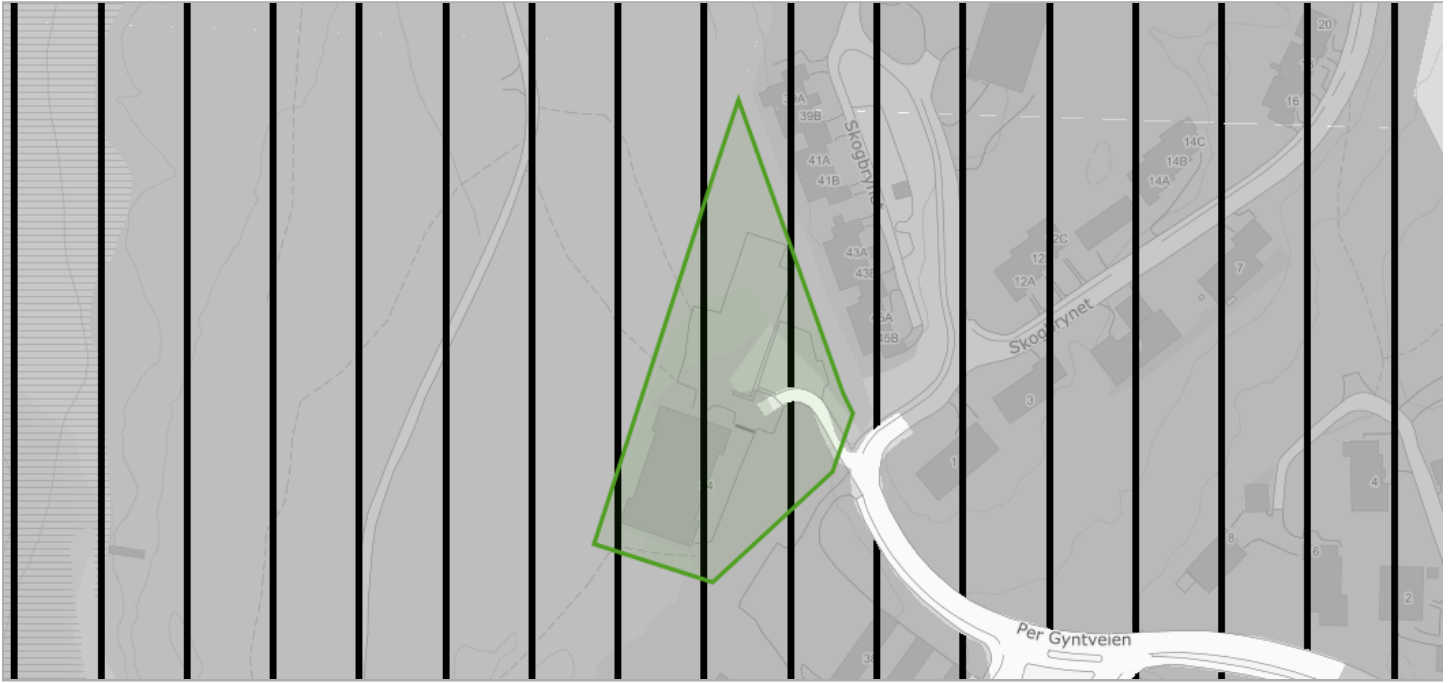
	Stor
	Stort sett fraværende

Objekter

Mulighet for marin leire	Løsmasstype
Stor	Fyllmasse (antropogent materiale)
Stort sett fraværende	Bart fjell

Oppheving av reguleringsplaner

Kilde	Sarpsborg kommune	Versjon	05.06.2025
-------	-------------------	---------	------------



Om datasettet

Eiendommen ligger innenfor en reguleringsplan som er foreslått opphevet. Sarpsborg kommune har startet et arbeid med å oppheve eldre reguleringsplaner. Dette er planer som har gått ut på dato i form eller innhold, og som ikke lenger er anvendelige når du for eksempel skal søke om et byggearbeid på eiendommen og kommunen skal behandle byggesaker. Når planene er opphevet, vil det som hovedregel være kommuneplanens arealdel eller kommunedelplan sentrum som gjelder ved behandling av byggesaker

Tegnforklaring

Plan foreslått opphevet

Objekter

Planid	Plannavn
23012	Kurland, nabolag E
23015	Nabolag F og I, Kurland

REGULERINGSPLAN

Kilde	Kommunene	Versjon	13.11.2025
-------	-----------	---------	------------



Om datasettet

Eiendommen ligger innenfor regulert område. Se plananalysen for mer informasjon.

Tegnforklaring

RbFormålOmråde - Friområder	Friområder
RbFormålOmråde - Fellesområder	Fellesområder
RbFormålOmråde - Offentlige trafikkområder	Felles avkjørsel
	Felles parkeringsplass
	Kjøreveg
	Annen veggrunn
	Gang sykkelveg
	Gangveg
	Parkeringsplass
RbFormålOmråde - Byggeområder	Boliger med tilhørende anlegg
RpArealformålOmråde - Grønnstruktur	Turdrag
	Friområde
RpAngittHensynSone	Naturmiljø
	Kulturmiljø
RpFareSone	Flomfare
	Annen fare
RpAngittHensynGrense	RpAngittHensynGrense
RpFareGrense	RpFareGrense
RpOmråde	Planområde
RpFormålGrense	RpFormålGrense
	RpFormålGrense
RpGrense	Planens begrensning
	Planens begrensning
	Planens begrensning
RpJuridiskLinje	Byggegrense
	Målelinje avstandslinje
	Målelinje avstandslinje symbol
RpPåskrift	Feltnavn
	Areal
	Bredde
	Udefinert

Planområde

PlanID	Plannavn	Link
202409	Lysløypa i Sarpsborgmarka	Planregister (https://www.arealplaner.no/3105/gi?funksjon=VisPlan&kommunennummer=3105&planidentifikasjon=202409)
23015	Kurland, nabolag F og I	Planregister (https://www.arealplaner.no/3105/gi?funksjon=VisPlan&kommunennummer=3105&planidentifikasjon=23015)

Formålsområde - Pbl 1985

Feltbetegnelse	Reguleringsformål	Utnyttelse
----------------	-------------------	------------

-	(310) Kjørevei	-
-	(400) Offentlig friområde	-

Formålsområde - Pbl 2008

Feltbetegnelse	Reguleringsformål
o_FRI8	(3040) Friområde



Sarpsborg kommune

Adresse: Postboks 505, 1703 SARPSBORG

Telefon: 69 10 80 00

Utskriftsdato: 20.04.2026

Planopplysninger

EM §6-7	Oppdragstakerens undersøkelses- og opplysningsplikt	Kilde: Sarpsborg kommune
---------	-----------------------------------------------------	--------------------------

Kommunenr.	3105	Gårdsnr.	1	Bruksnr.	4218	Festenr.		Seksjonsnr.	
Adresse	Per Gyntveien 34, 1709 SARPSBORG								

Opplysningene omfatter gjeldende planer og pågående planarbeid for eiendommen. Nærmere opplysninger om den enkelte plan med dokumenter, mindre endringer, etc finnes på internett, se lenker under. Oppgitte delarealer viser planinformasjon på eiendommen.

Det tas forbehold om riktigheten eller fullstendigheten av opplysningene i dette dokumentet. Det kan ikke rettes krav som følge av at disse opplysningene benyttes som grunnlag for beslutninger.

Plantyper med treff

- Kommuneplaner
- Reguleringsplaner

Plantyper uten treff

- Kommuneplaner under arbeid
- Kommunedelplaner under arbeid
- Reguleringsplaner over bakken
- Reguleringsplaner bunn
- Bebyggelsesplaner
- Bebyggelsesplaner under bakken
- Kommunedelplaner
- Reguleringsplaner under bakken
- Reguleringsplaner under arbeid
- Reguleringsplaner under arbeid i nærheten
- Bebyggelsesplaner over bakken
- Midlertidige forbud

Kommuneplaner

Besøk kommunens hjemmeside for mer informasjon.

Id	201701																		
Navn	Kommuneplanens arealdel 2024-2036, Sarpsborg																		
Plantype	Kommuneplanens arealdel																		
Status	Endelig vedtatt arealplan																		
Ikrafttredelse	10.10.2024																		
Bestemmelser	- https://www.arealplaner.no/3105/dokumenter/12972/201701%20Bestemmelser%2C%20datert%2009.10.2025.pdf																		
Delarealer	<table><tr><td>Delareal</td><td>5 490 m²</td></tr><tr><td>BestemmelseOmrådenavn</td><td>BS_Lav-moderat foretting</td></tr><tr><td>KPBestemmelseHjemmel</td><td>byggegrens, utbyggingsvolum og funksjonskrav</td></tr><tr><td>Delareal</td><td>5 502 m²</td></tr><tr><td>KPHensynsonenavn</td><td>H310_kartlagt kvikkleiresone</td></tr><tr><td>KPFare</td><td>Ras- og skredfare</td></tr><tr><td>Delareal</td><td>798 m²</td></tr><tr><td>KPHensynsonenavn</td><td>H320_Lavpunkt</td></tr><tr><td>KPFare</td><td>Flomfare</td></tr></table>	Delareal	5 490 m ²	BestemmelseOmrådenavn	BS_Lav-moderat foretting	KPBestemmelseHjemmel	byggegrens, utbyggingsvolum og funksjonskrav	Delareal	5 502 m ²	KPHensynsonenavn	H310_kartlagt kvikkleiresone	KPFare	Ras- og skredfare	Delareal	798 m ²	KPHensynsonenavn	H320_Lavpunkt	KPFare	Flomfare
Delareal	5 490 m ²																		
BestemmelseOmrådenavn	BS_Lav-moderat foretting																		
KPBestemmelseHjemmel	byggegrens, utbyggingsvolum og funksjonskrav																		
Delareal	5 502 m ²																		
KPHensynsonenavn	H310_kartlagt kvikkleiresone																		
KPFare	Ras- og skredfare																		
Delareal	798 m ²																		
KPHensynsonenavn	H320_Lavpunkt																		
KPFare	Flomfare																		

Delareal 5 491 m²
Arealbruk Bebyggelse og anlegg,Nåværende

Delareal 774 m²
KPHensynsonenavn H320_aktsomhet overvann
KPFare Flomfare

Delareal 23 m²
Arealbruk Friområde,Nåværende

Delareal 4 695 m²
KPHensynsonenavn H220_Skytebane
KPStøy Gul sone iht. T-1442

Reguleringsplaner

Besøk kommunens hjemmeside for mer informasjon.

Id	23015
Navn	Kurland, nabolag F og I
Plantype	Eldre reguleringsplan
Status	Endelig vedtatt arealplan
Ikrafttredelse	26.02.1973
Bestemmelser	- https://www.arealplaner.no/3105/dokumenter/1318/2315.pdf
Delarealer	Delareal 371 m ² Formål Kjørevei



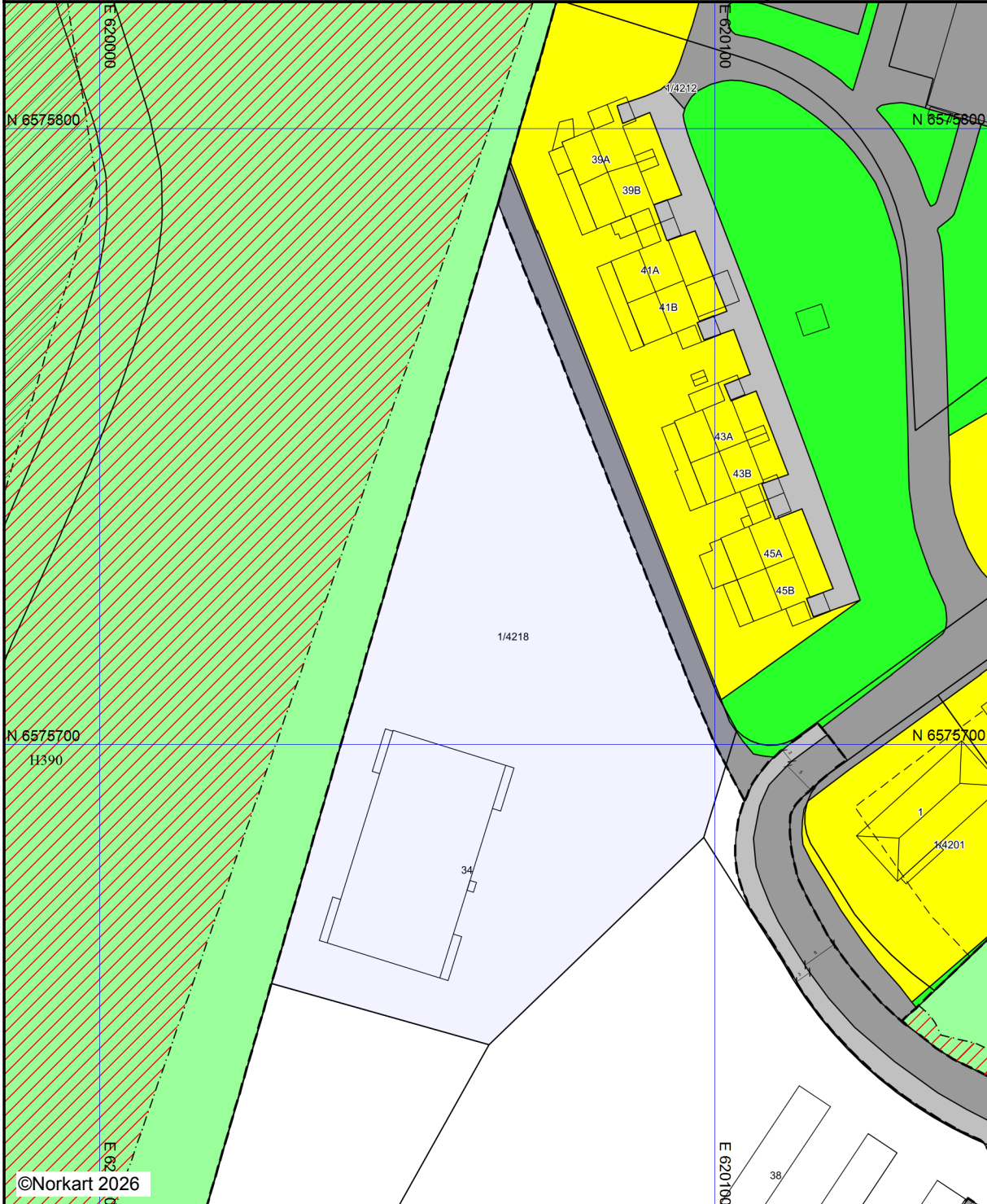
Sarpborg kommune

Reguleringsplankart

Eiendom: 1/4218
Adresse: Per Gyntveien 34
Utskriftsdato: 20.04.2026
Målestokk: 1:1000



UTM-32



©Norkart 2026

Kartet er produsert fra kommunens beste digitale kartbaser for området og inneholder viktige opplysninger om eiendommen og området omkring. Presentasjonen av informasjon er i samsvar med nasjonal standard. Kartet kan inneholde feil, mangler eller avvik i forhold til kravene i oppgitt standard. Kartet kan ikke benyttes til andre formål enn det formålet det er utlevert til uten samtykke fra kommunen jf. lov om åndsverk. Det kan forekomme områder med reguleringsplaner som ikke er digitalisert. Dersom det ikke er treff på en reguleringsplan og/eller bebyggelsesplan, sjekk likevel planregisteret for området.

Tegnforklaring

Reguleringsplan/Bebyggelsesplan PBL 1985

	Område for boliger med tilhørende anlegg
	Kjøreveg
	Annen veggrunn
	Gang-/sykkelveg
	Gangveg
	Parkeringsplass
	Friområder
	Område for anlegg og drift av kommunalteknikk
	Felles avkjørsel
	Felles parkeringsplass

Reguleringsplan PBL 2008

	Angitthensyngrense
	Blågrønnstruktur
	Turdrag
	Friområde
	Faresone - Flomfare
	Faresone - Annen fare
	Angitthensynsone - Bevaring naturmiljø
	Angitthensynsone - Bevaring kulturmiljø

Felles for reguleringsplan PBL 1985 og 2008.

	Regulerings- og bebyggelsesplanområde
	Planens begrensning
	Formålsgrense
	Faresonegrense
	Byggegrense
	Målelinje/Avstandslinje
Abc	Påskrift feltnavn
Abc	Påskrift bredde