

Tilstandsrapport

Selveierleilighet

Åråssvingen 9
2007 KJELLER
Gnr./Bnr.: 29/1131
Lillestrøm kommune

Rapportdato: 07.04.2026
Befaringsdato: 01.04.2026
Referansenummer: 15081013

Areal

Leilighet
Bruksareal: 54 m² (BRA-i: 49 m²)

Totalt bruksareal: 54 m² (BRA-i: 49 m²)

Levert av Anticimex AS

Tlf: 41414128
www.anticimex.no
E-post: boliginspeksjoner.ost@anticimex.no

Utførende bygningssakkyndig:

Ståle Gran Skøien
91886203

Rapportens innhold

Tilstandsrapporten formidler den bygningssakkyndiges analyse, observasjoner og undersøkelser på en forbrukervennlig måte. Vurderingene er gjort uavhengig av oppdragsgiver og andre involverte parter. Rapporten er utarbeidet i henhold til forskrift til avhendingslova (tryggere bolighandel), gjeldende fra 1. januar 2022, med endringer fastsatt av Kommunal- og distriktsdepartementet 16. desember 2025, som trådte i kraft 17. desember 2025 og 1. januar 2026. For valg av tilstandsgrad gjelder de kriteriene som fremgår av NS 3600:2025 (se nærmere forklaring på siden «Forklaring av tilstandsgrader»).

Norsk Standard 3600:2025 inneholder en rekke bestemmelser og tilleggsbestemmelser som går utover minstekravene i forskrift til avhendingslova (tryggere bolighandel). I utgangspunktet er bestemmelser og tilleggsbestemmelser som går utover minstekravene, ikke en del av denne tilstandsanalysen. Det er likevel valgt å inkludere enkelte tilleggsbestemmelser fra Norsk Standard 3600:2025, med mål om å gi forbrukeren en tilstandsrapport med høyere kvalitet og et bedre informasjonsgrunnlag før boligkjøp. En fullstendig oversikt over hvilke tilleggsbestemmelser fra NS 3600:2025 som medtas (i de tilfeller de er relevant/omfattes av undersøkelsesnivået for den aktuelle boligen), finnes på siden «Utfyllende oversikt over rapportens innhold» bakerst i rapporten. Dersom en bygningsdel ikke er beskrevet og tilstandsvurdert i sjekkpunktene som følger, inngår denne ikke i tilstandsanalysen.

Undersøkelsene som er gjort baseres på det som er synlig, med mindre det er angitt at målinger, boring eller stikkprøver skal utføres. Tepper, lette møbler og inventar flyttes dersom det vurderes som nødvendig for å undersøke bygningsdelen. Tyngre møbler og inventar flyttes ikke når de ikke vurderes å skjule vesentlige installasjoner eller innretninger, og det heller ikke foreligger andre grunner til å mistenke at flytting vil avdekke vesentlige forhold.

Risikoopplysninger

En risikoopplysning er den bygningssakkyndiges vurdering av et forhold, lagt frem på en tydelig og forbrukervennlig måte. Opplysningen beskriver sannsynlig årsak, forventede konsekvenser og et foreslått tiltak basert på den mest sannsynlige årsaken. Som hovedregel vil vedlikehold være mer kostnadseffektivt og bærekraftig enn reparasjon, og reparasjon mer bærekraftig enn utskifting. Bærekraft er derfor et sentralt prinsipp i valg av foreslått tiltak, i henhold til NS3600:2025. For rom eller bygningsdeler med tilstandsgrad 3 gis et sjablongmessig kostnadsanslag. I enkelte tilfeller kan en risikoopplysning avvike fra strukturen som nevnes i dette avsnittet, dersom dette vurderes som nødvendig for å sikre en forbrukervennlig fremstilling. Definisjonene av begrepene som nevnes over, baseres på NS3600:2025, med følgende utdypende forklaring:

Årsak er begrunnelse for valgt tilstandsgrad og hvilket kriterium som ligger til grunn

Forklaring: Når det registreres et avvik, symptomer på avvik, eller andre risikoforhold, beskrives dette som en del av risikoopplysningen. Denne delen av opplysningen redigjør for årsaken til valgt tilstandsgrad, og hvilket kriterium som ligger til grunn.

Konsekvens er hvilke følger tilstanden har fått eller kan få hvis det ikke gjøres tiltak eller utbedringer

Forklaring: Konsekvens er vurderingen av hvilke følger et avvik, symptomer på avvik, eller andre risikoforhold vurderes å ha medført, eller kan medføre hvis det ikke gjøres tiltak eller utbedringer. Eksempler på slike følger kan være at forholdet utvikler seg og fører til for eksempel at omfanget øker, at det oppstår følgeskader, økte reparasjonskostnader, eller behov for større tiltak eller utbedringer.

Utbedring / foreslått tiltak gjenoppretter eller ivaretar tiltenkt funksjon, eller motvirker en konsekvens

Forklaring: Når det foreslås et tiltak, må det tas høyde for at eksakte årsakssammenhenger eller omfang av forholdet i de fleste tilfeller ikke er kartlagt. En komplett kartlegging krever stort sett destruktive inngrep i konstruksjoner og ytterligere undersøkelser som må gjøres i sammenheng med en eventuell utbedring. Tiltaket som foreslås er gjort i et bærekraftøyemed, og kan derfor eksempelvis ikke sammenlignes med et pristilbud eller en håndverkeranbefaling, som normalt innebærer større utbedringer og utskiftninger for å oppfylle dagens forventning til moderne løsninger og forskriftskrav. En foreslått utbedring kan variere fra å utføre grunnleggende vedlikehold, enkle reparasjoner, til større arbeider, som utskifting av materialer eller komplett rehabilitering.

Sjablongmessig anslag er et forenklet kostnadsestimat på hva det vil koste å utbedre rom eller bygningsdeler som gis TG 3

Forklaring: Når det gis et sjablongmessig prisanslag, vil estimatet være forbundet med stor usikkerhet. Omfanget og eventuelle skjulte følgeskader oppdages som regel først ved nærmere undersøkelser. Anslaget er gitt i et bærekraftøyemed og baseres i hovedsak på lokale utbedringer, ikke nødvendigvis full utskiftning. Materialvalg, tilkomstforhold og behov for spesialkompetanse er andre forhold som kan påvirke kostnadsbildet i stor grad. Et sjablongmessig prisanslag gir derfor kun en grov indikasjon og må alltid følges opp med befaring av fagpersoner og detaljert kalkulasjon for å sikre et realistisk kostnadsbilde. Dersom den bygningssakkyndige vurderer det som umulig å gi et anslag uten at det først gjøres en ytterligere kartlegging av forholdet, vil tilstandsrapporten vise til behovet for dette. Dette gjøres for å redusere risikoen for spekulative estimater som kan vise seg å være misvisende.



Forklaring av tilstandsgrader

Tilstandsgrad (forkortet til TG) fastsettes for hvert rom eller hver bygningsdel og gir uttrykk for en forventet tilstand på en enkel og visuell måte. TG 0 og TG 1 anvendes når strakstiltak ikke vurderes som nødvendig, og kommenteres i utgangspunktet kun dersom det foreligger praktiske opplysninger som vurderes å være nyttige for leseren av rapporten. TG 2 og TG 3 kommenteres med en vurdering av sannsynlig årsak, konsekvens og foreslått tiltak når dette vurderes som mulig. Det gis et sjablonmessig anslag på hva det vil koste å utbedre rom eller bygningsdeler som gis tilstandsgrad 3. Rom eller bygningsdeler som ikke er mulig å undersøke gis TGIU (ikke undersøkt), og kommenteres etter forholdene. Forhold som kan innebære fare for helse, miljø og sikkerhet (HMS) kommenteres, men vurderes ikke med tilstandsgrad. Det samme gjelder også eksempelvis for elektriske anlegg, radon og branntekniske forhold. Mindre avvik uten vesentlig betydning omtales normalt ikke.

Vurderinger tar som hovedregel utgangspunkt i forskriftskrav eller normal byggeskikk som gjaldt på søknadstidspunktet for boligen, med mindre Forskrift til avhendingslova eller NS 3600:2025 angir et annet referansenivå. I tilfeller der en utførelse fraviker fra forhåndsgodkjente løsninger fra bygningsmyndighetene (preaksepterte ytelser), kan vurderingen av om valgt løsning likevel oppfyller relevante krav eller funksjoner baseres på en fremlagt analyse eller en egen analyse utført av den bygningssakkyndige. Egenanalyser inngår som en naturlig del av den bygningssakkyndiges vurdering. Dette innebærer derfor at en utførelse som fraviker fra normal byggeskikk eller preaksepterte ytelser likevel kan bli vurdert som et mindre avvik, der strakstiltak ikke anses nødvendig – med andre ord en TG1 uten videre kommentar. Bagatellmessige forhold uten vesentlig betydning omtales normalt ikke.

Valg av tilstandsgrad bygger på den bygningssakkyndiges samlede vurdering av rommet, bygningsdelen eller funksjonen som er vurdert. Vurderingen tar hensyn til en rekke forhold, som eksempelvis synlige symptomer, omfang, alder (der dette er relevant), om utførelsen fremstår fagmessig, byggteknisk erfaring, skjønn, lokale forhold, informasjon fra eier, fremlagt dokumentasjon og lignende. Tilstandsgrader fastsettes etter kriteriene i NS 3600:2025, med mindre særskilte forhold tilsier at en annen tilstandsgrad må benyttes. Bransjestandarden angir kriterier basert på en forutbestemt vurdering av risikonivået et gitt avvik typisk medfører. Siden vurdering av dagens tilstand og risiko baseres på en rekke faktorer som kan være unike for den enkelte bolig eller bygningsdel, vil en slik forutbestemt risikovurdering ikke alltid være representativ. Den endelige tilstandsgraden fastsettes derfor etter den bygningssakkyndiges samlede faglige vurdering av det helhetlige tilstands- og risikobildet som fremkommer på befaringsdagen, i hvert enkelt tilfelle.

TG 0 Ingen avvik (funksjonssvikt ikke oppdaget)

Tilstandsgrad 0 gis når bygningsdelen ikke har noen avvik. Bygningsdelen skal være tilnærmet ny, ikke vise tegn på slitasje og det skal være lagt frem dokumentasjon på faglig god utførelse. Det er ingen merknader til delen.

TG 1 Mindre eller moderate avvik (funksjonssvikt ikke oppdaget)

Tilstandsgrad 1 gis når bygningsdelen har mindre avvik. Bygningsdelen skal bare ha normal slitasje, og strakstiltak skal ikke anses som nødvendig. Graden kan også brukes når delen er ny, men der dokumentasjon på faglig god utførelse mangler.

TG 2 Vesentlige avvik (alder, slitasje, skader mv.)

Tilstandsgrad 2 gis når bygningsdelen har vesentlige avvik. Bygningsdelen skal enten ha feil utførelse, en skade eller symptomer på skade, sterk slitasje eller nedsatt funksjon. Graden gis når bygningsdelen trenger vedlikehold eller tiltak i nær fremtid.
Graden skal også brukes når delen er gammel og det er grunn til å varsle om faren for skader på grunn av alderen, eller når det er grunn til å overvåke delen spesielt på grunn av fare for større skader eller følgeskader.

TG 3 Store eller alvorlige avvik (strakstiltak nødvendig)

Tilstandsgrad 3 gis når bygningsdelen har store eller alvorlige avvik. Bygningsdelen har kraftige symptomer på forhold som man må regne med trenger utbedring straks eller innen kort tid. Graden skal også brukes ved påvist funksjonssvikt eller sammenbrudd.

Sjablongmessig prisanslag er gitt på generelt grunnlag og må ikke ses på som et pristilbud fra håndverker. Kostnader ved utbedring avhenger av personlige valg av utførelse og produkter. Markedspris på materialer, produkter og håndverkertjenester vil også innvirke på utbedringskostnaden. For bygningsdeler som er gitt TG3 settes et sjablongmessig prisanslag på utbedringskostnad for tilsvarende standard.

TG IU Ikke undersøkt

TG IU skal kun brukes unntaksvis. Hvis det ikke har vært mulig å undersøke bygningsdelen, for eksempel fordi krypekjelleren er uten inspeksjonsmulighet eller taket var tildekket med snø på undersøkelsestidspunktet, skal dette oppgis.

HMS Forhold som åpenbart kan medføre fare for helse, miljø og sikkerhet

Ikonet (i) benyttes til å rapportere om forhold som åpenbart kan medføre fare for helse, miljø og sikkerhet. Slike forhold vurderes ikke ved bruk av tilstandsgrader. Selv om det ikke er angitt tilstandsgrad, er HMS-opplysninger likevel viktige opplysninger som en kjøper må ta spesielt hensyn til.

Befarings- og eiendomsopplysninger

Befaring

Befaringsdato	01.04.2026
Referansenummer	15081013
Meglerforetakets oppdragsnummer	202-26-0110
Hjemmelshaver/selger	Nils Øyvind Andersen/Sander Andersen/Sylvi Stavnesli
Bygningssakkyndig inspektør	Ståle Gran Skøien
Tilstede på befaringen	Leietaker
Utvendige snødekte flater	Nei
Utetemperatur	8 °C
Rapportdato	07.04.2026

Eiendomsopplysninger

Type objekt	Selveierleilighet
Gate/vei adresse	Åråssvingen 9
Postnummer/sted	2007 KJELLER
Kommune	3205 - Lillestrøm
Gnr./Bnr.:	29/1131
Seksjonsnr.	15
Borettslag / Sameie	Sameiet Åråssvingen 9
Tomt	Eiet tomt: 2371 m²

Bygninger på eiendommen

Bygningstype	Byggår	Tilbygg	Ombygging
Leilighet	2012		

Tomtebeskrivelse
Selveierleilighet i Sameiet Åråssvingen 9 beliggende i Lillestrøm kommune. Sameiet består av 51 seksjoner og har felles tomt. Fellesområder opparbeidet med asfalterte adkomstveier, plenarealer, prydbusker og diverse beplantning. Felles sykkelparkering i garasje.

Byggemåte
Boligbygg over seks etasjer. Bygningen har støpt gulv mot grunn. Grunnmur, bærende konstruksjoner og skillende dekker i hovedsak av betong med utfyllende bindingsverk av trekonstruksjoner. Fasader utført i pussede og malte flater samt trepanel. Tilnærmet flat takkonstruksjon utvendig tekket med takpapp/membran (taket er ikke besiktiget). Entrédør i brannklasse EI30 og lydklasse 34dB. Balkongdør og vinduer med karmer av PVC i 2- og 3-lags glass fra byggeår.

Oppvarming
Oppvarming med gulvvarme på bad (elektrisitet) og radiatorer. Tilknyttet felles varmtvann.

Boligen inneholder
Leilighet beliggende i byggets 3.etasje. Adkomst via felles trappegang med heis samt utvendig svalegang. Leiligheten har callinganlegg. Leiligheten består av entré, bad, stue/kjøkken, bod og to soverom. Utgang fra stue/kjøkken til balkong.

Sammendrag av boligens tilstandsgrad

Element	Status	Kontrollpunkt	Side	Sjablongmessig prisanslag
Våtrom - Bad		Helhetsvurdering	9	Kr over 300 000
Kjøkken		Avløpsrør	10	
		Innredning	10	
Andre rom		Overflate vegg	11	
		Overflate gulv	11	
		Innerdører	11	
		Ventilasjon	11	
Yttervegger inkl. fasader		Overflatebehandling	11	
Vinduer og ytterdører		Ytterdører og omramming	12	

Areal

Beskrivelse av arealmåling og arealbegreper

I henhold til Forskrift til avhendingslova (tryggere bolighandel) er NS 3940:2023 Areal- og volumberegninger av bygninger er lagt til grunn for arealmålinger og arealbegreper i rapporten.

Arealbegreper

Internt bruksareal (BRA-i):	Bruksareal av boenheten innenfor omsluttende vegger. Bruksenheten kan bestå av flere boenheter.
Eksternt bruksareal (BRA-e):	Bruksareal av alle rom som ligger utenfor boenheten/boenhetene, men som tilhører denne/disse.
Innglasset balkong (BRA-b):	Bruksareal av innglasset balkong tilknyttet boenheten. I begrepet inngår også veranda eller altan.
Totalt bruksareal (BRA):	Summen av BRA-i, BRA-e og BRA-b.
Terrasse- og balkongareal (TBA):	Areal av terrasser og åpne balkonger tilknyttet boenheten. I dette arealet inngår også åpen veranda eller altan mv.

Måleverdige arealer

Et areal er måleverdig når vilkår for fri høyde (høyde på minst 1,90 meter med en lengde og bredde på minst 0,60 x 0,60 meter), tilgjengelighet og permanent gangbart gulv oppfylles. I etasjer med skråtak gjelder egne bestemmelser. Ved nødvendige åpninger i etasjeskiller for trapp, måles kun det arealet som opptas av trappen. I etasjen under måles gulvet uten hensyn til trappen. Sjakter, heiser, skorsteiner, innvendige søyler og lignende er unntak og skal måles selv om de ikke oppfyller disse vilkårene og uansett om de har åpning i gulv, tilgjengelighet eller ikke.

Arealer med lav himlingshøyde

Ikke måleverdig gulvarealer som skyldes skråtak og lav himlingshøyde, opplyses som areal med lav himlingshøyde (ALH). ALH opplyses sammen med bruksareal (BRA) og summeres til gulvareal (GUA). Dersom en bolig har arealer bak knevegger som ikke er måleverdige, er disse ikke medtatt som areal med lav himlingshøyde (ALH).

Fysisk oppmåling og kontrollmåling

Det gjøres oppmerksom på at arealopplysninger i denne rapporten er basert på en fysisk oppmåling, og kan avvike fra arealopplysninger basert på byggemeldte tegninger. Dersom det ikke er fremlagt byggemeldte tegninger for boligen, vil den bygningssakkyndige i de fleste tilfeller ikke kunne måle opp skjulte sjakter o.l. Sjakter som betjener flere bruksenheter eller andre formål, for eksempel avfallssjakter, medtas ikke i boligens bruksareal. Det gjøres spesielt oppmerksom på at kontrollmåling av arealer krever kunnskap om bestemmelsene i NS 3940:2023. Dette betyr at kontrollmåling i de fleste tilfeller kun kan utføres av personer med spesialkompetanse. For eksempel vil boenhetens totale bruksareal (BRA) alltid være større enn summen av arealene fra hvert enkelt rom. Dette er på grunn av at boenhetens totale bruksareal inneholder også arealer for innvendige vegger.

Lovlighet

Rommenes bruk kan være i strid med byggteknisk forskrift og mangle godkjenning i kommunen for den aktuelle bruken, men likevel være måleverdig. Eventuelle ulovligheter er derfor uten betydning for klassifisering og oppmåling av måleverdige arealer. Vurderingene av arealene er basert på observasjoner gjort på befaringstidspunktet. Dersom den bygningssakkyndige avdekker åpenbare ulovligheter, for eksempel ulovlig bruksendring, opplyses dette under rapportens avsnitt om vurdering av lovlighetsforhold. Det er de siste byggemeldte tegningene, og at disse er godkjente av bygningsmyndighetene som er sikre holdepunkter for om det formelle og juridiske er i orden. Det gjøres spesielt oppmerksom på at den bygningssakkyndige ikke er ansvarlig for å innhente godkjente tegninger. Dersom godkjente tegninger ikke fremlegges, hefter det derfor en usikkerhet med lovligheten som en kjøper må ta spesielt hensyn til. Konsekvensene kan i enkelte tilfeller være betydelige.

Skjønnsvurderinger

I de tilfeller vurderingen til den bygningssakkyndige er basert på en klar skjønnsvurdering, opplyses dette. Når oppmåling krever at den bygningssakkyndige fastslår tykkelsen på vegger eller andre fysiske skiller, som ikke lar seg måle på en praktisk måte, beregnes dette etter beste evne. I de tilfeller en bolig ikke innehar alle hovedfunksjoner (stue, kjøkken, sove, bad og toalett) vil hovedbygningen likevel vurderes som en boenhet. Arealet av innglassede terrasser, plattinger og lignende, klassifiseres som innglasset balkong (BRA-b) selv om begrepet balkong er definert som en bygningsdel uten understøttelse til bakken



Arealberegninger

	Bruksareal (BRA)				
Leilighet	Internt bruksareal (BRA - i)	Eksternt bruksareal (BRA - e)	Innglasset balkong (BRA - b)	SUM Etasje	Terrasse- og balkongareal (TBA)
3.etasje	49	5		54	6
	Entré, bad, stue/kjøkken, bod, to soverom	Bod på svalegang			Balkong
SUM	49	5		54	6
	Total bruksareal: 54 m²				

Kommentar til arealmålingen

Takhøyder er målt på tilfeldig valgte steder. Bad er målt til 2,41 meter. Øvrige rom er målt til 2,39 meter.

Leiligheten disponerer en bod på svalegang i 3.etasje, samt en utvendig biloppstillingsplass merket nr 5.

Kontroll av fremlagt dokumentasjon

I forkant av befaringstidspunktet bes eier å gjøre klar og fremlegge dokumentasjon som er relevant for tilstandsvurderingene av boligen, dersom slik dokumentasjon finnes. Dokumentasjon etterspørres i henhold til krav som gis i Forskrift til Avhendingslova, men kun deler av bestemmelsene som gis i NS 3600:2025. Som et eksempel på slik fravikelse, vil manglende dokumentasjon på våtrom ikke vurderes med tilstandsgrad, siden standardens tilleggsbestemmelse «A.2.1.9.1 Dokumentasjon av vanntett sjikt» ikke inngår i denne rapporten. En fullstendig oversikt over hvilke tilleggsbestemmelser fra NS 3600:2025 som medtas (i de tilfeller de er relevant/omfattes av undersøkelsesnivået for den aktuelle boligen), finnes på siden «Utfyllende oversikt over rapportens innhold» bakerst i rapporten.

Det er i utgangspunktet kun dokumentasjon som fremlegges på befaringstidspunktet som blir kontrollert, og den bygningssakkyndige har ikke ansvar for innhenting av dokumentasjon som ikke blir fremlagt på befaringsdagen. Manglende, ufullstendig eller foreldet dokumentasjon kan påvirke rapportens presisjon og omfang. Den bygningssakkyndige har ikke ansvar for å kontrollere om innholdet i dokumentasjonen er korrekt. Fremlagt dokumentasjon brukes som støtte der den vurderes å tilføre nyttig informasjon. Enkelte vurderinger avhenger i stor grad på om forholdet kan dokumenteres eller ikke. Dette gjelder spesielt for vurdering av eventuelle lovlighetsmangler, elektriske anlegg, radon og branntekniske forhold. I slike tilfeller, og andre tilfeller hvor dokumentasjon er en del av vurderingen, opplyses dette normalt under de gjeldende sjekkpunktene i rapporten, ikke i tabellen nedenfor. I tabellen nedenfor angis det i utgangspunktet kun hvorvidt dokumentasjon er fremlagt eller ikke fremlagt, eventuelt en henvisning til de deler av rapporten hvor vurderingen er foretatt.

Type dokumentasjon	Kommentar
Egenerklæringsskjema	Mottatt og signert. Datert 01.04.2026.
Byggetegninger for boligen (plan, snitt og fasade)	Ingen byggetegninger ble fremlagt på befaringsdagen.
Ferdigattest eller midlertidig brukstillatelse	Ikke fremlagt på befaringsdagen.
Situasjonsplan	Ikke fremlagt på befaringsdagen.
Energiattest	Ikke fremlagt på befaringsdagen.
Eventuelle service- og tilsynsrapporter	Ikke fremlagt på befaringsdagen.
Dokumentasjon på/om arbeider utført de siste fem år er utført av håndverkere	Ikke fremlagt på befaringsdagen.
Dokumentasjon av våtrom (arbeider, utførelse, funksjonstesting og lignende)	Ikke fremlagt på befaringsdagen.
FDV-dokumentasjon (forvaltning, drift og vedlikehold)	Ikke fremlagt på befaringsdagen.
Samsvarserklæring(er) på elektriske anlegg/arbeider (utført etter år 1999) og eventuelle tilsynsrapporter knyttet til elektriske anlegg	For vurdering av eventuelle manglende samsvarserklæringer vises det til rapportens avsnitt «Forenklet vurdering av elektrisk anlegg». Dersom det fremkommer opplysninger om at hele eller deler av el-anlegget mangler samsvarserklæring, eller det avdekkes åpenbare tegn på dette, redegjøres det for dette og de konsekvensene dette medfører i nevnte avsnitt.

Rapport

Våtrom - Bad

Prefabrikkert baderom fra byggeår. Flislagt gulv med gulvvarme og flislagte vegger. Himling av malt flate. Vegghengt servantskap med slette fronter. Ovenpåliggende servant med ett-greps armatur. Stikkontakter og speilskap med belysning på vegg over servant. Dusj på gulv med innfellbare glassdører. Dusjarmatur tilkoblet veggmontert hånddusj. Vegghengt toalett med innebygget sisterne. Avtrekksventil plassert på vegg. Inspeksjonsluke i vegg. Vannrør av typen rør-i-rør. Synlige avløpsrør av plast. Opplegg for vaskemaskin.

TG 3 Helhetsvurdering

Det er valgt å vurdere våtrommet (og tilhørende bygningsdeler) med en samlet helhetsvurdering. Følgende hovedmomenter er lagt til grunn for vurderingen:

Det observeres riss og sprekker i flisfuger på vegger inne i dusjsonen. Konsekvens er at forholdet kan være en indikasjon på utettheter i våtrommets tettesjikt, men eksakt årsak kan ikke fastslås uten åpning av konstruksjonen.

Det er registrert bom (hulrom med påfølgende riss/sprekker i flisfuger) i enkelte gulvfliser. Konsekvens er at forholdet kan skyldes bakenforliggende feil eller skader som ikke lar seg avdekke ved visuell inspeksjon.

Det observeres riss og sprekker i flisfuger på gulv i dusjsonen. Eksakt årsak er ikke kjent, men slike forhold kan for eksempel oppstå som følge av bevegelser i underlaget.

Det observeres tydelige riss/sprekker og deformasjoner i/ved enkelte gulvfliser. Forholdet vurderes å kunne skyldes en bakenforliggende årsak som ikke lar seg kartlegge med visuell inspeksjon alene.

Lokalfallet i sluksonen er mindre enn anbefalt. Konsekvens er at fallforholdet vurderes å ikke gi tilfredsstillende bortledning av bruksvann ved normal bruk.

På bakgrunn av observerte symptomer vurderes det vanntette sjiktet til å være utett, noe som erfaringsmessig peker på behov for full utskifting/renovering av våtrom. Konsekvensen av utett tettesjikt er høy risiko for skjulte fuktskader. Ved utskifting må det gjøres fortløpende vurderinger om det har oppstått følgeskader, som da også må hensyntas.

Overgang mellom sluk og vanntett sjikt er uoversiktlig. Konsekvensen er at det derfor ikke kan verifiseres at utførelsen er korrekt, eller at lekkasjesikkerheten er ivaretatt.

Det registreres kondens på toalettsisterne. Eksakt årsak lar seg ikke fastslå ved visuell inspeksjon. Konsekvensen er at slike forhold erfaringsmessig ofte skyldes slitte pakninger, defekt flottør eller andre komponentfeil.

Innredningen bærer samlet sett preg av slitasje og enkelte mindre skader (svelleskader og lignende). Konsekvens er at tiltak kan bli nødvendig for å opprettholde forventet funksjon og standard.

Med bakgrunn i at våtrommet er bygget som en prefabrikkert baderomskabin er det ikke utført hulltaking/fuktmåling i lukkede konstruksjoner. Konsekvens er at tilstanden inne i konstruksjonen derfor ikke er kjent. Det ble derimot gjennomført et overflatesøk med fuktindikator, som sett i sammenheng med andre symptomer vurderes å ikke kunne utelukke skjulte fuktskader.

Oppsummert

Basert på våtrommets samlede tilstandsbilde og hovedmomentene nevnt ovenfor, må det påregnes tiltak som totalrenovering innen kort tid på grunn av påviste skader/funksjonssvikt. Det er ukjent om tilstanden har ført til skjulte følgeskader, og erfaring viser at oppstart av utbedrings- og fornyelsesarbeider ofte avdekker flere forhold enn først antatt, noe det må tas høyde for i planlegging og kostnadsanslag. Følgende sjablongmessige prisanslag gjelder for totalrenovering av våtrommet.

Sjablongmessig prisanslag Kr over 300 000



Tettesjiktets tilslutning til sluk - Sluk bad

Kjøkken

Kjøkken med åpen løsning mot stue. Kjøkkeninnredning fra byggeår med slette fronter. Benkeplater av laminat. Nedfelt oppvaskkum i rustfritt stål med ett-greps armatur. Flislagt mellom kjøkkenbenk og overskap. Benkskapsbelysning og stikkontakter. Frittstående kjøleskap med frysedel. Integrert oppvaskmaskin og komfyr samt nedfelt platetopp tilkoblet komfyrvakt. Ventilator under overskap tilkoblet avtrekkskanal. Vannrør av typen rør-i-rør. Synlige avløpsrør av plast. Stoppeventiler og brannslange plassert under oppvaskkum.

TG 1 Følgende sjekkpunkter er vurdert, uten at det er oppdaget vesentlige, store eller alvorlige avvik:

Vannrør - Ventilator

TG 2

Avløpsrør	Skjøt på avløpsrør er tettet med elastisk fugemasse. Utførelsen bærer preg av manglende fagmessig utførelse. Konsekvensen er at dette erfaringsmessig medfører risiko for andre skjulte feil og mangler, som ikke lar seg registrere ved visuell inspeksjon. Foreslått tiltak er videre undersøkelser for å kartlegge dagens tilstand, utførelse og avdekke om det er behov for utbedringer eller andre nødvendige tiltak.
Innredning	Innredningen bærer samlet sett preg av slitasje og enkelte skader. Konsekvens er at tiltak kan bli nødvendig for å opprettholde forventet funksjon og standard. Det registreres svelleskader på benkeplate, og vannsøl vurderes som en sannsynlig årsak. Konsekvens/foreslått tiltak er at lokal utbedrinig eller utskiftning kan iverksettes ved behov.

Tekniske anlegg

Vannrør av typen rør-i-rør. Synlige avløpsrør av plast. Fordelerskap for rør-i-rør og vannbåren varme med hovedstoppekraner/stoppeventiler plassert i entré Mekanisk avtrekk på bad og kjøkken i kombinasjon med tilluftsventiler i yttervegger. Tilknyttet felles varmtvann.

TG 1 Følgende sjekkpunkter er vurdert, uten at det er oppdaget vesentlige, store eller alvorlige avvik:

Vannrør (utover det som nevnes under andre sjekkpunkter) - Fordelerskap og fordelerstammer - Innvendig stoppekran - Vannbåren varme (radiatorer, vannbåren gulvvarme, o.l.)

TGIU

Innvendig stakeluke	Innvendig stakeluke er ikke påvist inne i boenheten. Det vurderes at boenheten likevel har tilgjengelige stakepunkter gjennom sluk og øvrige komponenter tilknyttet avløpssystemet, men hvordan disse vil fungere i en faktisk brukssituasjon er ikke kjent. TGIU er valgt fordi fullverdig kontroll av stakemuligheter forutsetter spesialkompetanse på rørsystemer.
Mekaniske ventilasjonsanlegg (utover det som nevnes under andre sjekkpunkter)	Anlegget er felles for flere boenheter, og er derfor ikke en del av undersøkelsene i denne rapporten. Funksjonen er vurdert indirekte under andre sjekkpunkter i rapporten.

Andre rom

Gulvflate i entré belagt med fliser og gulvvarme. Øvrige gulvflater belagt med parkett. Vegg- og himlingsflater av tapetserte og malte flater. Slette innerdører. Naturlig ventilasjon via tilluftsventiler i vegger.

TG 1	Følgende sjekkpunkter er vurdert, uten at det er oppdaget vesentlige, store eller alvorlige avvik:	
	Overflate himling	
TG 2	Overflate vegg	Veggflater bærer stedvis preg av slitasje og har enkelte mindre skader/hull. Forholdet vurderes i hovedsak til å være av estetisk betydning, uten nevneverdige konsekvenser utover dette. Fornying av overflater og/eller lokale utbedringer kan iverksettes ved behov.
	Overflate gulv	TG2 gjelder entré. Det er registrert bom (hulrom og riss/sprekker i flisfuger) i enkelte gulvfliser. Dette kan skyldes bakenforliggende forhold som ikke lar seg avdekke ved visuell inspeksjon. Konsekvens kan være skjulte skader. Foreslått tiltak er lokal utbedring, eller andre tiltak hvis videre undersøkelser viser at dette er nødvendig. TG2 gjelder øvrige rom. Synlige deler av gulvenes overflatemateriale bærer stedvis preg av slitasje med enkelte riper og hakk. Forholdet vurderes i hovedsak til å være av estetisk betydning, men riper og hakk av en viss dybde kan gjøre at fuktighet som for eksempel fra rengjøring forårsaker misfarging eller lignende konsekvenser. Fornying av overflater, lokale utbedringer eller utskiftning kan iverksettes ved behov.
	Innerdører	Et dørblad i soverom 1 kan ikke åpnes og lukkes som normalt. Konsekvens er at dette påvirker brukerfunksjonen. Justering av dør/karm eller lignende tiltak kan iverksettes ved behov.
	Ventilasjon	TG2 gjelder soverom 2. Ventilasjonen vurderes som utilstrekkelig. Konsekvens er at forholdet kan medføre økt fuktpåkjenning og redusert luftkvalitet. Forbedring av eksisterende løsning og/eller ventilering ved åpning av vinduer bør påregnes.
TGIU	Annet	Deler av overflatene i soverom 2 var ikke tilgjengelige for inspeksjon på grunn av gods/løsøre som var oppbevart i rommet på befaringsdagen. Konsekvens er at det kan være forhold som ikke lot seg registrere grunnet denne begrensningen i inspeksjonsmuligheten. Foreslått tiltak er videre undersøkelser og kartlegging av dagens tilstand når tilkomstmuligheten forbedres.

Etasjeskiller og gulv på grunn (skjevhetsmåling)

Etasjeskiller av betong. Målingene er utført som stikkprøver og gir ingen garanti for at det ikke finnes skjevheter som ikke er oppdaget. Høydeforskjeller er målt med laser på fem tilfeldige punkter i rom som måles. Det presiseres også at målingen ble gjort mens boligen var møblert, noe som medfører visse begrensninger. Følgende rom er målt: Kryssmåling i stue/kjøkken.

TG 1	Følgende sjekkpunkter er vurdert, uten at det er oppdaget vesentlige, store eller alvorlige avvik:	
	3.etasje	
TG 1	3.etasje	Basert på en skjønnsvurdering er det valgt å kun utføre skjevhetsmåling i stuen/kjøkken, men i to forskjellige retninger. Begrunnelsen er at stue/kjøkken er det eneste rommet som anses som velegnet for måling, basert på størrelse og utforming. I stue/kjøkken er det på tilfeldige punkter målt lokale høydeforskjeller opptil 9 mm. Stikkprøvene som er utført har ikke avdekket vesentlige skjevheter.

Yttervegger inkl. fasader

Yttervegger tilknyttet leiligheten er inspisert fra balkong samt svalegang med de begrensninger dette medfører. Fasader utført i trepanel.

TG 2	Overflatebehandling	Det er stedvis slitasje på ytterkledningens overflatebehandling. Konsekvens er at slitasjen reduserer kledningens beskyttelse, noe som kan forkorte levetiden og øke risikoen for fuktrelaterte skader på sikt. Foreslått tiltak er at det iverksettes forebyggende vedlikehold.

Vinduer og ytterdører

Entrédør i brannklasse EI30 og lydklasse 34dB. Balkongdør og vinduer med karmer av PVC i 2- og 3-lags glass fra byggeår.

TG 1 Følgende sjekkpunkter er vurdert, uten at det er oppdaget vesentlige, store eller alvorlige avvik:

Vinduer og omramming

TG 2 Ytterdører og omramming

TG2 gjelder entrédør.
Ved funksjonstesting ble det registrert at dørbladet får kontakt med dørterskelen. Konsekvens er at døren går tregt ved åpning og lukking. Foreslått tiltak er lokal reparasjon som for eksempel justering av dør/karm.

TG2 gjelder balkongdør.
Funksjonstest viser at dørvrideren er løs/ødelagt. Konsekvens er nedsatt funksjonalitet. Foreslått tiltak er lokal reparasjon.

Balkonger

Utgang fra stue/kjøkken til balkong på 6 m². Balkongen er belagt med terrassebord og har rekkverk av metall. Rekkverkshøyden er målt til 1,12 meter. Utebelysning og stikkontakter.

TG 1 Følgende sjekkpunkter er vurdert, uten at det er oppdaget vesentlige, store eller alvorlige avvik:

Tilstand på rekkverk og overflatematerialer - Membraner og vanntett sjikt

Forenklet vurdering av elektrisk anlegg

Avklaring om det har vært gjennomført tilsyn

Det er forsøkt å finne ut når det lokale el-tilsynet sist gjennomførte tilsyn, og hva som var resultatet av tilsynet. Hvis det foreligger tilsynsrapport fra det lokale el-tilsyn som er mindre enn fem år gammel, og uten at det er gjort endringer på anlegget siden rapporten ble utarbeidet, vurderes det elektriske anlegget i hovedsak på bakgrunn av denne tilsynsrapporten:

Foreligger det el-tilsynrapport (som er nyere enn fem år):

Nei.

Forenklet vurdering av det elektriske anlegget

I tillegg til vurderingen over, er det gjennomført en forenklet vurdering av det elektriske anlegget. Denne vurderingen omfatter ikke funksjonstesting, målinger, demontering (for eksempel av downlights og deksler) eller lignende utvidede kontroller. Det presiseres at den bygningssakkyndige ikke er en kvalifisert elektrofaglig person. Vurderingen er i hovedsak begrenset til undersøkelsene som beskrives i Forskrift til avhendingslova (tryggere bolighandel) § 2-18, og består av en rekke spørsmål til eier, vurdering om arbeid utført etter 1999 er dokumentert med samsvarserklæring og visuelle observasjoner gjort av den bygningssakkyndige.

Spørsmål stilt til eier

Er eier tilgjengelig for å besvare spørsmål om det elektriske anlegget:

Ja, eier er tilgjengelig og har svart på spørsmål om el-anlegget.

Når ble det elektriske anlegget installert, eller siste gang totalt rehabilitert:

El-anlegget er fra boligens byggeår/oppføringstidspunkt.

Forekommer det at sikringer løses ut:

Nei.

Har det vært brann, branntilløp eller varmgang i anlegget:

Nei.

Finnes det kursfortegnelse, og er antallet sikringer i samsvar med denne:

Ja, kursfortegnelsen er plassert i sikringsskapet.

Kjenner du til om ufaglærte har utført arbeider på det elektriske anlegget?

Nei.

Er du kjent med at det er utført arbeider på det elektriske anlegget (etter 1999) hvor samsvarserklæring mangler, eller oppdaget åpenbare tegn på dette?

Det mangler samsvarserklæring på det elektriske anlegget. En samsvarserklæring skal for eksempel dokumentere hvem som har utført arbeidet, hva som er gjort, og bekrefte at arbeidet er utført i henhold til gjeldende sikkerhetskrav. Konsekvens er at derfor hefter en usikkerhet rundt disse forholdene. Forholdet må kartlegges videre av fagkyndige.

Er du kjent med feil eller mangler med hvitevarer som følger boligen:

Nei.

Er du kjent med feil eller mangler ved elektriske varmekilder, som panelovner, elektrisk gulvvarme og lignende?

Nei.

Kjenner du til andre forhold/feil med det elektriske anlegget?

Nei.

Observasjoner gjort av den bygningssakkyndige

Hvor er sikringsskap plassert, er sikringsskapet tilgjengelig, og hvilken type sikringer har boligen:

Sikringsskap med automatsikringer plassert i entré. Leiligheten har hovedsakelig skjult elektrisk anlegg.

Er det synlige tegn på om plugg (stikkontakt) til varmtvannsbereder er brunsvidd:

Tilknyttet felles varmtvann.

Er det synlig tegn på andre termiske skader:

Nei.

Er det observert elektriske kabler som ikke er tilstrekkelig festet:

Nei.

Er det synlig tegn på utette kabelinnføringer i inntak og/eller sikringsskap:

Nei.

Er det observert åpenbare ufagmessigheter på synlige deler av anlegget:

Nei.

Er det observert andre nevneverdige forhold ved boligens elektriske anlegg:

Det registreres løs stikkontakt på bad, noe som indikerer mangelfull festing eller mulig slitasje/skade på installasjonen. Forholdet må utbedres av elektrofaglig person.

Lysbryter til bad fungerer ikke som tiltenkt. Konsekvens kan være begynnende svikt i elektrisk komponent. Forslag til tiltak er videre undersøkelser, samt utbedringer av elektrofaglig person.

Det er observert defekt/ødelagt taklampe i kjøkken. Konsekvens kan være risiko for varmegang eller kortslutning. Forholdet må utbedres av elektrofaglig person.

Avklaring av behov for videre kontroll

Basert på opplysninger fra eier, vurdering av dokumentasjon og den bygningssakkyndiges observasjoner er det gjort en samlet vurdering om det er behov for kontroll av det elektriske anlegget av en kvalifisert elektrofaglig person. Kun fagpersoner med nødvendige kvalifikasjoner kan utføre vurderinger av elektriske anlegg og utstyr. Dersom det gis en oppfordring om å gjennomføre slike tilleggsundersøkelser i avsnittet under, er dette en viktig opplysning som en kjøper må ta spesielt hensyn til.

Er det behov for en utvidet kontroll av det elektriske anlegget:

Ja. Det er registrert forhold som tyder på behov for at en kvalifisert elektrofaglig person gjennomfører en utvidet kontroll av det elektriske anlegget. Det er kun en slik tilleggsundersøkelse som kan gi en fullstendig oversikt over tilstanden, eventuelle feil og mangler, og hvilke tiltak som kan være nødvendige.



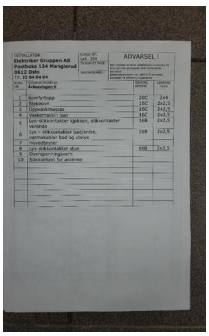

Forenklet vurdering av lovlighets- og branntekniske forhold

Forenklet vurdering av lovlighetsforhold

I de tilfeller det fremlegges byggetegninger som er godkjente hos bygningsmyndighetene, foretas det en forenklet vurdering av lovlighetsforhold knyttet til dagens bruk av boligens arealer. Det er de siste byggemeldte tegningene, og at disse er godkjente av bygningsmyndighetene, som er sikre holdepunkter for om det formelle og juridiske er i orden. Den bygningssakkyndige har ikke ansvar for å innhente tegninger, ferdigattest eller lignende dokumenter. Dersom sist godkjente tegninger ikke fremlegges, er samsvaret mellom faktisk bruk og byggetillatelsen ikke undersøkt. I slike tilfeller hefter det en usikkerhet med lovligheten som en kjøper må ta spesielt hensyn til. Rom som var godkjent for varig opphold da boligen ble bygget, oppfyller ikke nødvendigvis forskriftskrav på befaringstidspunktet, uten at dette er kommentert eller undersøkt videre. Hvis det avdekkes at boligen har åpenbare ulovligheter, for eksempel åpenbare ulovlige bruksendringer, opplyses dette – uavhengig om byggetegninger fremlegges eller ikke.

Er det samsvar mellom faktisk bruk og romklassifiseringen som fremkommer på byggetegninger:

På bakgrunn av at det ikke er fremlagt byggetegninger som viser boligens romklassifisering, har samsvaret mellom faktisk bruk og byggetillatelsen ikke vært mulig å undersøke.

Er det avdekket boder, oppbevaringsrom, tekniske rom, disponible rom, og lignende tilleggsarealer som i dag brukes som et rom for varig opphold:

Nei.

Er boligens utleiedel (egen boenhet) byggemeldt og godkjent:

Ikke relevant.

Kjenner eier til om det har vært utført søknadspliktige inngrep i bærende konstruksjoner som ikke er dokumentert:

Nei.

Er det registrert andre tegn på åpenbare forhold som kan påvirke lovlighet:

Nei.

Avklaring av behov for videre kontroll av lovlighetsforhold

Basert på de forenklede undersøkelsene beskrevet ovenfor er det gjort en samlet vurdering av konsekvensene ved at behovet for en utvidet kontroll av boligens lovlighetsforhold vurderes.

Er det behov for utvidet kontroll av boligens lovlighetsforhold?

På bakgrunn av at det ikke er fremlagt byggetegninger, er samsvaret mellom dagens bruk og byggetillatelsen ikke undersøkt. Det anbefales derfor alltid på et generelt grunnlag at dette undersøkes, selv om det ikke er oppdaget åpenbare tegn på ulovligheter.

Branntekniske forhold

Det er foretatt en forenklet vurdering av boligens branntekniske forhold opp mot dagens byggtekniske forskrift (på befaringstidspunktet). Det legges vekt på at den bygningssakkyndige ikke er brannsakkyndig. Vurderingen omfatter derfor ikke detaljerte kartlegginger av brannskillende konstruksjoner eller funksjonstesting av detektor og annet brannteknisk utstyr, og baseres kun på visuelle vurderinger av åpenbare forhold, eiers informasjon og dokumentasjon som fremlegges.

Er det fremlagt et brannkonsept eller annen dokumentasjon av branntekniske forhold:

Nei.

Har boligen godkjent slukkeutstyr:

Ja.

Har boligen tilstrekkelig røykvarsling/deteksjon:

Ja.

Er det avdekket åpenbare feil eller mangler med brannskillende konstruksjoner, eller tegn på at boligen ikke er delt opp i brannceller etter gjeldende byggteknisk forskrift (på befaringstidspunktet):

Nei.

Kjenner eier til om det er utført søknadspliktige arbeider på brannskillende konstruksjoner hvor dokumentasjon mangler:

Nei.

Oppfyller boligen krav til rømningsveier:

Ja.

Er det montert komfyrvakt for kjøkkeninstallasjoner der dette er et krav:

Ja.

Avklaring av behov for videre kontroll av brannsakkyndige

Basert på de forenklede undersøkelsene beskrevet ovenfor er det gjort en samlet vurdering av konsekvensene ved at behovet for en utvidet kontroll av boligens branntekniske forhold vurderes.

Er det behov for en utvidet kontroll av boligens branntekniske forhold?

Nei. Det er ikke funnet åpenbare feil eller mangler ved boligens branntekniske forhold. Det er derfor ikke indikasjoner på behov for at en person med brannfaglig spesialkompetanse foretar en utvidet vurdering.

Forenklet vurdering av radon- og geologiske forhold

Radon

Radon er en gass som finnes i enkelte bergarter og løsmasser, og kan trenge inn i bygninger fra grunnen. Langvarig eksponering for høye radonverdier innendørs kan medføre helserisiko. Vurderingen baserer seg kun på informasjon og eventuell dokumentasjon som legges frem av eier. Målinger av boligens radonnivåer gjøres over lange tidsperioder, og er ikke en del av denne analysen.

Er radonundersøkelser vurdert til å være aktuelt for boligen eller ikke:

Nei. Med tanke på boligens plassering i bygget vurderes radon og radonundersøkelser som lite aktuelt.

Er det gjennomført radonmåling(er) i boligen:

Ikke relevant.

Er boligen prosjektert etter TEK10 eller nyere (tidspunktet når krav til radonsperre og andre radonforebyggende tiltak ble innført):

Ikke relevant.

Er radonnivå kartlagt i de deler av boligen som er utleid, eller beregnet for utleie:

Ikke relevant.

Avklaring av behov for å gjennomføre radonundersøkelser/tiltak

Basert på de forenklede undersøkelsene beskrevet ovenfor er det gjort en samlet vurdering av konsekvensene ved at behovet for en utvidet kontroll av boligens radonforhold vurderes.

Er det behov for en utvidet kontroll av radonforhold i boligen?

Boligen er plassert så høyt oppe i bygget at radonundersøkelser vurderes som lite aktuelt. Radonnivåene avtar normalt med høyden, og sannsynligheten for radonproblemer blir betydelig mindre jo høyere opp i bygget man befinner seg.

Geologiske forhold

Det er gjort en forenklet vurdering av geologiske forhold for eiendommen i henhold til NS 3600. Vurderingen består i å avklare om boligen ligger innenfor et aktsomhetsområde for flom eller skred ved å kontrollere tilgjengelige kart og datasett fra Kartverket, NVE og NGI. Merk at kildene i mange tilfeller bygger på satellittdata og annen fjernmåling, med de begrensningene dette innebærer. Undersøkelsene i denne rapporten er derfor ingen garanti for at det ikke finnes geologiske forhold av betydning for eiendommen som ikke fremgår av kildene. Det tas også forbehold om mulige feil i datagrunnlaget, og at ikke alle områder eller scenarier nødvendigvis er kartlagt på befaringstidspunktet. Vurdering av geologiske forhold utover det som er nevnt over, kan kun gjøres av personer med spesialkompetanse og inngår ikke i analysen i denne rapporten.

Ligger boligen i aktsomhetsområde for skred i tilgjengelige kart/datasett:

Nei.

Ligger boligen i aktsomhetsområde for flom i tilgjengelige kart/datasett:

Eiendommen ligger i et aktsomhetsområde for overvann. Basert på en skjønnsvurdering av boligens plassering vurderes ikke faren for nettopp dette å være overveiende sannsynlig.

Kjenner eier til geologiske forhold (i grunnen eller terrenget) eller flom, skred eller andre naturhendelser som har berørt boligen, eiendommen eller nærområdet?

Eier er ikke kjent med forhold av betydning for den aktuelle eiendommen.

Avklaring av behov for å videre kontroll av geologiske forhold

Basert på de forenklede undersøkelsene beskrevet ovenfor er det gjort en samlet vurdering av konsekvensene ved at behovet for en utvidet kontroll av eiendommens geologiske forhold vurderes.

Er det behov for utvidet kontroll av boligens geologiske forhold?

Ja. Boligen er i utgangspunktet registrert som liggende innenfor et aktsomhetsområde (se punktene over). Konsekvensen er at det bør påregnes ettersyn for å danne seg et godt bilde av hvordan naturhendelser påvirker eiendommen, slik at kompenserende tiltak kan iverksettes, eller videre utredning fra personer med spesialkompetanse kan innhentes ved behov.

Utfyllende oversikt over rapportens innhold

Vurderingene i denne rapporten er gjort uavhengig av oppdragsgiver og andre involverte parter. Rapporten er utarbeidet i henhold til forskrift til avhendingslova (tryggere bolighandel), gjeldende fra 1. januar 2022, med endringer fastsatt av Kommunal- og distriktsdepartementet 16. desember 2025, som trådte i kraft 17. desember 2025 og 1. januar 2026. For valg av tilstandsgrad gjelder de kriteriene som fremgår av NS 3600:2025 (se nærmere forklaring på siden «Forklaring av tilstandsgrader»). Aldersvurderinger for utvalgte bygningsdeler gjøres i henhold til NS 3600:2025 - Tillegg C.

Norsk Standard 3600:2025 inneholder en rekke bestemmelser og tilleggsbestemmelser som går utover minstekravene i forskrift til avhendingslova (tryggere bolighandel). I utgangspunktet er bestemmelser og tilleggsbestemmelser som går utover minstekravene, ikke en del av denne tilstandsanalysen. Det er likevel valgt å inkludere enkelte tilleggsbestemmelser fra Norsk Standard 3600:2025, med mål om å gi forbrukeren en tilstandsrapport med høyere kvalitet og et bedre informasjonsgrunnlag før boligkjøp. Merk at kravet til hvilke undersøkelser som utføres, varierer avhengig av boligtype og boligens bygningsdeler. Tabellen under viser hvilke tilleggsundersøkelser som medtas, dersom de omfattes av undersøkelsesnivået for den aktuelle boligen. Rapportens sjekkpunkter og tilstandsvurderinger viser hvilke undersøkelser som er utført og inkludert i tilstandsanalysen. Dersom en bygningsdel ikke er beskrevet og tilstandsvurdert i sjekkpunktene over, inngår den ikke i tilstandsanalysen. Følgende tilleggsbestemmelser i NS 3600:2025 (ut over forskriftskravene) tas med i de tilfeller de omfattes av undersøkelsesnivået for den aktuelle boligen:

Kjøkken:
A.2.2.1 Overflater - Vegger og himling (alle tilleggsundersøkelser)
A.2.2.2 Overflater - Gulv (alle tilleggsundersøkelser)
A.2.2.4 Avtrekk ved matlaging og komfyrvakt (kun påfølgende punkter):
- Punkt 1 - Den bygningssakkyndige skal undersøke avtrekket over kokesonen og om det er mulighet for forsert avtrekk ved matlaging.
- Punkt 2 - Den bygningssakkyndige skal undersøke om det er montert komfyrvakt fra 2010-07-01.

A.2.2.6 Innredning (kun påfølgende punkt):
- Punkt 1 - Den bygningssakkyndige skal se etter skader, riss, sprekker, svelling, avflassing eller fuktskjolder.

Toalettrom:
A.2.3.1 Overflater - Vegger og himling (alle tilleggssundersøkelser)
A.2.3.2 Overflater - Gulv (alle tilleggssundersøkelser)
Andre rom (eksklusive spesialrom):
A.2.4.1 Overflater – Vegger og himling (alle tilleggssundersøkelser)
A.2.4.2 Overflater – Gulv (alle tilleggssundersøkelser)
Rom under terreng (kjeller, underetasje og sokkeletasje):
A.2.5.1 Overflater – Vegger og himling (alle tilleggssundersøkelser)
A.2.5.2 Overflater – Gulv (alle tilleggssundersøkelser)
Loft (innredet loftetasjerom):
A.2.6.1 Overflater – Vegger og himling (alle tilleggssundersøkelser)
A.2.6.2 Overflater – Gulv (alle tilleggssundersøkelser)
Plassbygde spesialrom:
A.2.8.1 Overflater – Vegger og himling (alle tilleggssundersøkelser)
A.2.8.2 Overflater – Gulv (alle tilleggssundersøkelser)
A.2.8.4 Vann- og avløpsledninger inkludert sluk (alle tilleggssundersøkelser)
Ildsteder og skorsteiner inne i boligen:
A.2.9.1 Ildsteder og skorsteiner inne i boligen (kun påfølgende punkt):
- Punkt 8 - Den bygningssakkyndige skal se etter skader, riss og sprekker på skorstein, mellom skorstein og ildsted, og på fundament for murt peis på trebjelkelag.

Innvendige trapper:
A.2.10.1 Innvendige trapper (alle tilleggsundersøkelser)
Etasjeskiller og gulv på grunn og øvrige bærende konstruksjoner:
A.2.11.1 Etasjeskiller og gulv på grunn (kun påfølgende punkt):
- Punkt 5 - Lokal høydeforskjell skal måles med laser (5 punkter) innenfor 2 m. Undersøk minst to relevante rom per etasje som ikke er våtrom.

Krypkjeller:
A.2.7.2 Krypkjeller med mulighet for både innvendig og utvendig inspeksjon (alle tilleggssundersøkelser)
Luft-luft varmepumpe og bergvarmepumpe:
A.2.13.5 Andre VVS-tekniske installasjoner (eksempelvis luft-luft varmepumpe og bergvarmepumpe) (alle tilleggsundersøkelser)
Radon:
A.2.14.1 Radon (kun påfølgende punkt):
- Punkt 2 - Gjennomgå fremlagt dokumentasjon av eventuelle målinger.

Yttervegg:
A.3.17.2 Yttervegg – Kledning (alle tilleggsundersøkelser)
A.3.17.3 Vinduer og ytterdører (alle tilleggsundersøkelser)
Yttertak:
A.3.18.2 Tekking (undertak, sløyfer, lekter og yttertekking) inkludert gradrenner, alle typer beslag på yttertak, takrenner og nedløp (alle tilleggsundersøkelser)
A.3.18.5 Takvindu, takluker og overlys (alle tilleggsundersøkelser)
Utvendige vann- og avløpsinstallasjoner:
A.3.22.4 Utvendige vann- og avløpsinstallasjoner, inklusive overvann og avløp fra drenering (kun påfølgende punkt):
- Punkt 1 - Den bygningssakkyndige skal spørre eier om materiale og alder på stikkledninger.

Septiktank, minirenseanlegg, pumpestasjon og tett avløpstank:
A.3.22.6 Septiktank, minirenseanlegg, pumpestasjon og tett avløpstank (kun påfølgende punkt):
- Punkt 5 - Den bygningssakkyndige skal vurdere alder og materiale, og etterspørre dokumentasjon fra tilstandskontroll.

Frittstående bygninger:
Frittstående bygninger av typen garasje, anneks, utebod og naust undersøkes på tilsvarende måte som for boligen (det gjøres ikke hulltaking i lukkede konstruksjoner eller lignende destruktive inngrep). Mindre bygninger som dukkehus, vedskjul, små drivhus, postkassestativer, overbygg for søppelkasser og lignende undersøkes ikke. Rapportens innhold vil vise hvilke frittstående bygninger som er medtatt/undersøkt. Hvis en frittstående bygning ikke er beskrevet og tilstandsvurdert, er denne ikke omfattet av tilstandsanalysen.

Gyldighet

Rapporten skal ikke være eldre enn 12 måneder (fra befaringsdato). Er rapporten eldre enn dette må Anticimex AS kontaktes angående videre bruk. Hvis rapporten skal benyttes ved videresalg innenfor gyldighetsperioden på 12 måneder, må det innhentes skriftlig tillatelse fra Anticimex AS.



Signatur bygningssakkyndig:

Mobil: 91886203

enova

Energiattest



Adresse **Åråssvingen 9, 2007 KJELLER**	
Dato for energimerking **15.04.2026**	Merkenummer **Energiattest-2026-282050**
Bygningskategori **Boligblokker**	Bygningsnummer **300030230**
Gårdsnummer **29**	Bruksnummer **1131**
Seksjonsnummer **15**	Bruksenhetsnummer **H0304**



Energikarakteren

Energikarakteren angir hvor energieffektiv boligen er, inkludert oppvarmingsanlegget. Energikarakteren er beregnet ut fra den typiske energibruken for boligtypen. Beregningene er gjort ut fra normal bruk ved et gjennomsnittlig klima. Det er boligens energimessige standard og ikke bruken som bestemmer energikarakteren. Boligdata i denne attesten er beregnet ut fra opplysninger som er gitt av boligeier. Der opplysninger ikke er oppgitt, brukes typiske standardverdier for den aktuelle bygningstypen.

Boliginformasjon

Byggeår **2012**	Bygningstype **Leilighet**
Bruksareal **48,0 m²**	Oppvarmet bruksareal **48,0 m²**
Oppvarmet etasje **1**	Bygningsmateriale **Tre**
Oppvarming **Fjernvarme**	
Ventilasjon **Periodisk avtrekk**	

Energi

Beregnet vektet levert energi i normert klima er et nøkkeltall for å vurdere en bygnings energieffektivitet, der ulike energibærere (strøm, fjernvarme, varmepumpe) vekter ulikt.

Beregnet vektet levert energi i normert klima

Pr. KVM pr. år **85,58 kWh/m²**

Beregnet levert energi i lokalt klima

Pr. KVM pr. år **92,35 kWh/m²**	Totalt levert pr. år **7 582 kWh**



Åråssvingen 9, 2007 KJELLER

Detaljering

Bygningsform **Nei**	Vegger **Nei**
Vindu **Nei**	Gulv **Nei**
Takkonstruksjon **Nei**	Ytterdører **Nei**
Energibruk **Nei**	Lekkasjetall **Nei**
Solceller **Nei**	

Åråssvingen 9, 2007 KJELLER

Tiltak

Tiltak utendørs

Tiltak 1: Montere urbryter på motorvarmer

Det monteres urbryter (koblingsur) på motorvarmeren slik at den ikke står på mer enn nødvendig.

Tiltak 2: Montere automatikk på utebelysning

Det kan monteres fotocelle på utebelysningen slik at det automatisk går av/på etter dagslyset/mørket. Eller det kan monteres bevegelsessensor slik at lyset kun går på ved bevegelse og slås av automatisk etter forhåndsinnstilt tid.

Tiltak 3: Termostat- og nedbørsstyring av snøsmelteanlegg

Snøsmelteanlegget er kun manuelt styrt, eller styres kun etter lufttemperatur. Det installeres automatikk slik at snøsmelteanlegget både er temperatur- og nedbørsstyrt. Det kan være i form av en temperatur- og snøføler i bakken, med temperatur - og fuktføler i luften.Snøsmelteanlegget aktiveres kun ved behov dvs.når det registreres nedbør og kulde samtidig.

Tiltak 4: Skifte til sparepærer på utebelysning

Sparepærer på 5, 7, 11, 15, og 20 W tilsvarer glødelamper på henholdsvis 25, 40, 60, 75 og 100 W. Sparepærer gir like mye lys som vanlige glødelamper, men bruker bare rundt 20% av energien. De varer dessuten lenger, 8.000-15.000 timer mot 1.000 - 2.500 timer for glødelamper.

Brukertiltak

Tiltak 5: Tiltak utendørs

Monter urbryter (koblingsur) på motorvarmeren slik at den ikke står på mer enn nødvendig. Skift til sparepærer. Sparepærer på 5, 7, 11, 15, og 20 W tilsvarer glødelamper på henholdsvis 25, 40, 60, 75 og 100 W, og de varer dessuten lenger, 8.000-15.000 timer mot 1.000-2.500 timer for glødelamper. Det kan monteres fotocelle på utebelysningen slik at det automatisk går av/på etter dagslyset/mørket. Eller det kan monteres bevegelsessensor slik at lyset kun går på ved bevegelse og slås av automatisk etter forhåndsinnstilt tid. For snøsmelteanlegg som kun er manuelt styrt av/på eller ift. lufttemperatur kan det installeres automatikk slik at snøsmelteanlegget både er temperatur- og nedbørsstyrt dvs. når det registreres nedbør og kulde samtidig.

Tiltak 6: Følg med på energibruken i boligen

Gjør det til en vane å følge med energiforbruket. Les av måleren månedlig eller oftere for å være bevisst energibruken. Ca halvparten av boligens energibruk går til oppvarming.

Tiltak 7: Vask med fulle maskiner

Fyll opp vaske- og oppvaskmaskinen før bruk. De fleste maskiner bruker like mye energi enten de er fulle eller ikke.

Tiltak 8: Spar strøm på kjøkkenet

Ikke la vannet renne når du vasker opp eller skyller. Bruk kjeler med plan bunn som passer til platen, bruk lokk, kok ikke opp mer vann enn nødvendig og slå ned varmen når det har begynt å koke. Slå av kjøkkenventilatoren når det ikke lenger er behov. Bruk av microbølgeovn til mindre mengder mat er langt mer energisparende enn komfyren. Tin frossenmat i kjøleskapet.Kjøl - og frys skal avrimes ved behov for å hindre unødvendig energibruk og for høy temperatur inne i skapet / boksen (nye kjølekap har ofte automatisk avriming). Fjern støv på kjøleribber og kompressor på baksiden. Slå av kaffetraker når kaffen er ferdig traktet og bruk termos. Oppvaskmaskinen har innebygde varmeelementer for oppvarming av vann og skal kobles til kaldvannet, kobles den til varmtvannet øker energibruken med 20 - 40 % samtidig som enkelte vaske - og skylleprosesser foregår i feil temperatur.

Tiltak 9: Velg hvitevarer med lavt forbruk

Når du skal kjøpe nye hvitevarer så velg et produkt med lavt strømforbruk. Produktene deles inn i energiklasser fra A til G, hvor A er det minst energikrevende. Mange produsenter tilbyr nå varer som går ekstra langt i å være energieffektive. A+ og det enda bedre A++ er merkinger som har kommet for å skille de gode fra de ekstra gode produktene.

Tiltak 10: Slå el.apparater helt av

Elektriske apparater som har stand-by modus trekker strøm selv når de ikke er i bruk, og må derfor slås helt av.

Tiltak 11: Slå av lyset og bruk sparepærer

Slå av lys i rom som ikke er i bruk. Utnytt dagslyset. Bruk sparepærer, spesielt til utelys og rom som er kalde eller bare delvis oppvarmet.

Tiltak 12: Luft kort og effektivt

Ikke la vinduer stå på gløtt over lengre tid. Luft heller kort og effektivt, da får du raskt skifta lufta i rommet og du unngår nedkjøling av gulv, tak og vegger.

Tiltak 13: Redusér innetemperaturen

Ha en moderat innetemperatur, for hver grad temperatursenkning reduseres oppvarmingsbehovet med 5 %. Mennesker er også varmekilder; jo flere gjester – desto større grunn til å dempe varmen. Ha lavere temperatur i rom som brukes sjelden eller bare deler av døgnet. Montér tetningslister rundt trekkfulle vinduer og dører (kan sjekkes ved bruk av myggspiral/røyk eller stearinlys). Sett ikke møbler foran varmeovner, det hindrer varmen i å sirkulere. Trekk for gardiner og persienner om kvelden, det reduserer varmetap gjennom vinduene.

Tiltak 14: Bruk varmtvann fornuftig

Bytt til sparedusj hvis du ikke har. For å finne ut om du bør bytte til sparedusj eller allerede har sparedusj kan du ta tiden på fylling av ei vaskebøtte; nye sparedusjer har et forbruk på kun 9 liter per minutt. Ta dusj i stedet for karbad.Skift pakning på dryppende kraner.Dersom varmtvannsberederen har nok kapasitet kan temperaturen i berederen reduseres til 70gr.

Tiltak på luftbehandlingsanlegg

Tiltak 15: Montere blafrespjeld på kjøkkenventilator

Dersom kjøkkenventilator ikke har blafrespjeld, bør dette monteres for å redusere luftutskiftningen og dermed varmetapet.

Tiltak 16: Skifte avtrekksvifte på bad til ny med fuktstyring

Dersom avtrekksvifte på bad kun har manuell styring av/på kan det vurderes å montere ny avtrekksvifte med fuktstyring, dvs. at den starter/stopper automatisk ved behov avh. av luftens relative fuktighet og reduserer den totale luftutskiftningen og dermed varmetapet.

Tiltak på varmeanlegg

Tiltak 17: Individuell varmemåling i flerbolighus

Dersom det ikke er system for individuell måling og avregning av varme og varmtvann, bør dette vurderes innført. Med dette betaler den enkelte husstand kun for sitt faktiske forbruk, noe som vil gi en rettferdig fordeling av kostnadene, og som også motiverer til energisparing. Det må monteres nødvendig målerutstyr i varmesentralen, på varmekurser og i hver leilighet. Det finnes forskjellige løsninger og utstyr, det kan være med manuell avlesning i leilighetene, eller elektroniske målere som overfører forbruksverdier trådløst.Leverandør avleser årlig(eller oftere) alle måledata og utarbeider avregninger for alle leiligheter.

Om grunnlaget for energimerket

Enova er ansvarlig for energimerkeordingen. Energimerket beregnes på grunnlag av oppgitte opplysninger om boligen. For informasjon som ikke er oppgitt, brukes typiske standardverdier for den aktuelle bygningstypen fra tidsperioden den ble bygd i. Beregningsmetodene for energikarakteren baserer seg på NS 3031.

https://www.enova.no/energimerking

Spørsmål om energiattesten

Spørsmål om energiattesten, energimerkeordningen eller gjennomføring av energieffektivisering og tilskuddsordninger kan rettes til Enova Svarer.

For ytterligere råd og veiledning om effektiv energibruk se våre nettsider.

https://www.enova.no



Gjensidige tilbyr tre ulike pakkeløsninger:

HUS

Pakken inneholder:

- **Boligkjøperforsikring** juridisk hjelp ved feil og mangler (kan beholdes opptil 5 år).

Forsikringer fra Gjensidige:

- **standard husforsikring** med mulighet til å oppgradere til Hus Pluss mot et tillegg.
- **Innbo Pluss** – dekker også skader ved flytting.
- **renteforsikring** – dekker boliglånsrente på nåværende bolig, hvis salget tar tid.

22 990,-

LEILIGHET

Pakken inneholder:

- **Boligkjøperforsikring** juridisk hjelp ved feil og mangler (kan beholdes opptil 5 år).

Forsikringer fra Gjensidige:

- **Innbo Pluss** – dekker også skader ved flytting.
- **renteforsikring** – dekker boliglånsrente på nåværende bolig, hvis salget tar tid.

Andel/Aksje: 10 990,-

Selveier: 12 990,-

HYTTE

Pakken inneholder:

- **Boligkjøperforsikring** juridisk hjelp ved feil og mangler (kan beholdes opptil 5 år).

Forsikringer fra Gjensidige:

- **standard hytteforsikring** med mulighet til å oppgradere til Hytte Pluss mot et tillegg.
- **Innbo Hytte Pluss** – dekker uhell i fritidsboligen.
- dekning for råte, skade-innsekter, mus og rotter.

19 900,-

Prisen for pakkene gjelder for ett år og betales av megler i forbindelse med oppgjøret av den nye boligen. Forsikringene **fornyes automatisk** etter det første året og du får beskjed om ny pris ca. 35 dager før den årlige fornyelsen.

Boligkjøperforsikring leveres av forsikringsselskapet Hiscox, med skadebehandling via Sedgwick.

HISCOX sedgwick

Har du spørsmål kan du kontakte oss på telefon **915 03 100** eller sende en e-post til boligkjoperpakken@gjensidige.no.

Skann QR-koden for å lese mer om Boligkjøperpakken.

Forsikringspakken tilbys kun av eiendomsmegleren som foretar salget av eiendommen, og kan kun kjøpes av privatpersoner. Boligkjøperforsikringen gjelder fra kontraktsmøte (maks 6 mnd. før overtakelse), mens de andre forsikringene gjelder fra du overtar boligen.

Horisontaltdelte tomannsboliger og rekkehus kan kun kjøpe leilighetspakken. Dersom det er behov for egen bygningsforsikring, må du kontakte Gjensidige. Boligkjøperpakkene kan ikke tilbys ved totalrenoveringsobjekter eller boliger over 500 kvm. Dersom du ikke kan eller ønsker å kjøpe en av boligkjøpespakkene, kan du velge å kjøpe boligkjøperforsikring som et enkeltstående produkt. Kontakt eiendomsmegleren for mer informasjon.

Eiendomsmegler sender Gjensidige informasjonen som er nødvendig for å inngå avtalen. Kontaktopplysningene dine kan brukes til å sende deg informasjon og markedsføring fra Gjensidige. Du kan reservere deg mot markedsføring på gjensidige.no eller ved å kontakte oss direkte.

Lillestrøm kommune

Kommuneplanens arealdel 2023 – 2035

Dokument 3.1

Bestemmelser med retningslinjer

Vedtatt i kommunestyret 14.06.2023 i sak 76/23,

revidering vedtatt 24.01.2024 i sak 2/24, 04.09.2024 i sak 140/24 og 02.04.2025 i sak 41/25

Revidert til sluttbehandling etter mekling av innsigelser 06.02.2025

16.05.2024: Informasjon om ugyldig spesifisering av underformål – rød tekst i kursiv er ikke juridisk bindende, kun retningsgivende

Informasjon om kommuneplanens arealdel

Kommuneplanens arealdel er en overordnet plan, og viser hovedtrekkene i eksisterende og planlagt bruk og utvikling, hensyn og vern av arealer i hele Lillestrøm kommune. Kommuneplanens arealdel bygger på mål og satsningsområder i kommuneplanens samfunnsdel, vedtatt 17.06.2020. Disse bygger igjen på FNs bærekraftmål. Målene er videreført i langsiktig arealstrategi, vedtatt 08.09.2021, som også ligger til grunn for arealdelen.

Vedtak

Lillestrøm kommunestyre vedtok kommuneplanens arealdel 14.06.2023 i sak 76/23. Endringer etter tilleggshøring ble vedtatt i kommunestyret 24.01.2024 i sak 2/24 og 04.09.2024 i sak 140/24. Endringer i bestemmelser etter mekling ble vedtatt 02.04.2025 i sak 41/25. Kommuneplanens arealdel med plankart og bestemmelser gjelder for alle nye tiltak. Unntatt er de deler av planen som er vedtatt med innsigelse.

Endringer som ble vedtatt av kommunestyret 02.04.2025

Som følge av mekling av innsigelser utgår følgende bestemmelser:

§ 2-3.2.3

For felt SF47: Planskilt krysning for myke trafikanter over jernbanen og oppgradering av veier mot vest (Bekkedroga/Turbinveien) må være ferdigstilt før første igangsettingstillatelse til boliger. Det skal gjennomføres felles planlegging med område KF38 Sørumsand Næringspark øst og inngå i områdeplan for Sørumsand. Arealer for grønnstruktur, krysning av jernbanen og veioppgradering skal avklares i områdeplan. Planskilt krysning skal ikke komme i konflikt med fredningsområdet til UH-banen. Kapasitet på VA-ledningsnett må oppgraderes.

§ 2-9.2.5

For felt KF38: Planskilt krysning for myke trafikanter over jernbanen og oppgradering av veier mot vest (Bekkedroga/Turbinveien) må være ferdigstilt før første igangsettingstillatelse til boliger. Det skal gjennomføres felles planlegging med område SF47 Sørumsand Næringspark vest og inngå i områdeplan for Sørumsand. Arealer for grønnstruktur, krysning av jernbanen og veioppgradering skal avklares i områdeplan. Planskilt krysning skal ikke komme i konflikt med fredningsområdet til UH-banen. Kapasitet på VA-ledningsnett må oppgraderes.

Områder og bestemmelser vedtatt med innsigelser

§ 6-1.3.3 LNF-spredt ny boligbebyggelse ved Enebakkneset (LSB4) – har vært på høring å tilbakeføre til LNF-område, er vedtatt beholdt av kommunestyret. Det er innsigelse fra Statsforvalteren.

5 byggeområder er vedtatt med innsigelse, plankart og bestemmelser for disse områdene er uten rettsvirkning. Det kan ikke vedtas reguleringsplaner i disse områdene uten at innsigelsene er løst. Dette gjelder disse områdene, med følgende tillegg i bestemmelsene:

§ 2-2.3 Bestemmelser for felt for boligbebyggelse

§ 2-2.3.5 Felt for framtidig boligbebyggelse på Skedsmokorset
Felt B 81– Åsenhagen (område 31) - Konsentrert småhusbebyggelse – maksimalt 30 boenheter. Det skal settes av areal til strøkslekeplass på minst 5 daa. sentralt i området. Byggegrense mot Gjerdrumsveien er 50 meter. Kapasitet på VA- ledningsnett må oppgraderes.

§ 2-2.3.8 Felt for framtidig boligbebyggelse på Fetsund
B83 Løkenåsen Horisont (område 83) - småhusbebyggelse, minst 50% skal være frittliggende småhusbebyggelse. Det skal settes av areal til minst to 8-avdelings barnehager Myr (15 daa) utelates fra byggeformålet. Krav om trinnvis utbygging. Kapasitet på VA-ledningsnett må oppgraderes.

B84 Løkenåsen (område 85) - småhusbebyggelse, minst 50% skal være frittliggende småhusbebyggelse. Maksimalt 50 boenheter. Kapasitet på VA-ledningsnett må oppgraderes.

§ 2-5 Næring

Felt BN28: Krokstad næringspark ved Kompveien (område 80) - området skal brukes til lager, industri og verksted. Ny VA-ledning må etableres til Heia. Kapasitet på eksisterende VA- ledningsnett videre må oppgraderes.

Felt BN29: Utvidelse av Heia næringsområde (område 82) – området skal brukes til lager, industri og verksted. Myr (16 daa) i søndre del av området og bekker i nordre del utelates fra byggeformålet. Tiltak ved krysset mot Kompveien må utredes. Kapasitet på VA-ledningsnett må oppgraderes.

13.05.2024 Informasjon om ugyldig spesifisering av underformål

Spesifisering av type bebyggelse innenfor underformål for bolig, næring, forretning og offentlig og privat tjenesteyting er ugyldig, og er markert med rød kursiv tekst i bestemmelsene. Den røde kursive teksten er ikke juridisk bindende, kun retningsgivende.

Gyldig formål	**Retningsgivende tekst**
Bolig	Småhusbebyggelse (frittliggende/konsentrert) Blokk
Forretning	Plasskrevende varehandel, detaljhandel, utsalg som krever kunde- eller medlemskort
Næring	Kontor, lager, industri, bevertning, hotell
Offentlig og privat tjenesteyting	Skole, barnehage

Innhold

Informasjon om kommuneplanens arealdel....2
Kapittel I Generelle bestemmelser....9
§ 1-1 Formålsparagraf....9
§ 1-2 Gjeldende planer....9
§ 1-2.1 Gjeldende planer....9
§ 1-3 Plankrav (jf. pbl § 11-9 nr. 1)....9
§ 1-3.1 Unntak fra plankrav (jf. pbl. § 11-10 nr. 1)....9
§ 1-3.2 Krav om kommunedelplan....10
§ 1-3.3 Krav om områderegulering....10
§ 1-3.4 Krav til planprogram med veiledende prinsipplan for offentlige rom (VPOR)....10
§ 1-4 Utbyggingsavtaler (jf. § 11-9 nr. 2)....11
§ 1-5 Holdningsklasser for avkjørsler....11
§ 1-6 Byggegrenser....12
§ 1-6.1 Byggegrense mot vei....12
§ 1-6.2 Byggegrense mot andre tekniske anlegg....13
§ 1-6.3 Byggegrense mot raviner, vassdrag, grønnstruktur og dyrket mark....13
§ 1-7 Tilgjengelighet for alle....13
§ 1-8 Estetikk (jf. pbl. § 11-9 nr. 6)....14
§ 1-8.1 Generelle krav til estetikk og kvalitet....14
§ 1-8.2 Dokumentasjon til reguleringsplanforslag....14
§ 1-8.3 Dokumentasjon i byggesaker....15
§ 1-9 Grønnstruktur (jf. pbl. § 11-9 nr. 6)....16
§ 1-9.1 Generelt om grønnstruktur....16
§ 1-9.2 Sikring av grønnstruktur....17
§ 1-9.3 Hensyn til tilgrensende grønnstruktur....18
§ 1-10 Geotekniske undersøkelser (pbl §§ 11-9 nr. 8 og 28-1 jf. 3-1 bokstav h....18
§ 1-11 Skilt og reklame (jf. pbl. § 11-9 nr. 5)....19
§ 1-11.1 Skiltplan....19
§ 1-11.2 Plassering....19
§ 1-11.3 Utforming....19
§ 1-12 Parkeringskrav/oppstillingsplasser for bil og sykkel....20
§ 1-12.1 Krav til parkeringsdekning....20
§ 1-12.2 Krav til utforming og plassering....21
§ 1-12.3 Krav til gjesteparkering....21
§ 1-12.4 Krav til parkeringsplasser reservert for forflytningshemmede....21
§ 1-12.5 Tilrettelegging for ladbare biler....21

§ 1-12.7 Krav til sykkelparkering 22
§ 1-12.8 Frikjøp av oppstillingsplasser for bil og sykkel 22
§ 1-13 Midlertidige tiltak (jf. pbl. § 11-9 nr. 6, jf. § 30-5)....23
§ 1-14 Miljøkvalitet (jf. pbl. § 11-9 nr. 6)....23
§ 1-14.1 Støy....23
§ 1-14.2 Stråling....25
§ 1-14.3 Lokalklima og luftkvalitet....25
§ 1-14.4 Vurdering av konsekvenser av og for klimaendringer....25
§ 1-14.5 Karbonrike arealer....26
§ 1-14.6 Vannkvalitet og vassdrag....26
§ 1-14.7 Forvaltning av kantsonen langs vassdrag i ulike vannforvaltningsklasser....28
§ 1-14.8 Forurensning i grunnen....28
§ 1-14.9 Ved funn av avfallsdeponi under gravearbeider....29
§ 1-14.10 Miljøprogram og miljøoppfølgingsplan....29
§ 1-15 Landskap og natur....29
§ 1-15.1 Landskapskvaliteter....29
§ 1-15.2 Kartlegging av naturkvaliteter....29
§ 1-15.3 Naturkvaliteter....30
§ 1-16 Terrenginngrep, massehåndtering i reguleringsplan og deponering av snø....31
§ 1-17 Vern av matjord....31
§ 1-17.1 Omdisponert areal....31
§ 1-17.2 Gjenbruk av matjord....31
§ 1-17.3 Tilførsel av matjord på dyrka og dyrkbar jord....32
§ 1-18 Kulturminnevern....32
§ 1-18.1 Automatisk fredete kulturminner....32
§ 1-18.2 Listeførte kirker....32
§ 1-18.3 Enkeltbygninger og kulturmiljø registrert i kulturminneplan/kulturmiljøplan....32
§ 1-18.4 Dokumentasjon og vurdering av søknader....33
§ 1-19 Fare for urbanflom ved styrtnedbør....34
§ 1-20 Fare for flom....34
§ 1-21 Restriksjonsområder rundt Kjeller flyplass....34
§ 1-23 Plassering av nettstasjoner....34
Kapittel II Bebyggelse og anlegg....35
§ 2-1 Generelle bestemmelser for områder for bebyggelse og anlegg....35
§ 2-1.1 Rekkefølgekrav (jf. pbl. § 11-9 nr. 4)....35
§ 2-1.2 Krav til teknisk infrastruktur i områder for bebyggelse og anlegg (jf. pbl. § 11-9 nr. 3)....35
§ 2-1.3 Uteoppholdsareal....38

§ 2-1.4 Lekeplasser og andre arealer for aktivitet 41
§ 2-1.5 Krav om erstatningsareal 42
§ 2-1.6 Svalganger og åpne branntrapper....42
§ 2-1.7 Grønne tak 42
§ 2-1.8 Tre i bærende konstruksjoner, materialgjenvinning og gjenbruk....43
§ 2-1.9 Fellesfunksjoner i boligprosjekter (pbl. § 11- 9, nr. 5) 43
§ 2-1.10 Sosiale boformer (pbl. § 11- 9, nr. 5)....43
§ 2-1.11 Minste dybde og fasadebredde for leiligheter/rekkehus....44
§ 2-1.12 Boligstørrelse - variasjon....44
§ 2-2 Bestemmelser for boligbebyggelse....44
§ 2-2.1 Boligbebyggelse, frittliggende småhusbebyggelse, eksisterende....44
§ 2-2.2 Boligbebyggelse, konsentrert småhusbebyggelse....45
§ 2-2.3 Bestemmelser for felt for boligbebyggelse 46
§ 2-3 Område for bebyggelse og anlegg – Sentrumsformål 47
§ 2-3.1 Bestemmelser for sentrum generelt 47
§ 2-3.2 Framtidige områder for sentrumsformål - spesifikt for felt....51
§ 2-4 Område for bebyggelse og anlegg - tjenesteyting 54
§ 2-5 Næring 54
§ 2-6 Idrettsanlegg 54
§ 2-7 Andre typer nærmere angitt bebyggelse og anlegg....55
§ 2-8 Grav- og urnelund....55
§ 2-9 Område for bebyggelse og anlegg – Kombinerte formål 55
§ 2-9.1 Generelle bestemmelser for visse felt for framtidige kombinerte formål 56
§ 2-9.2 Framtidige områder for kombinert bebyggelse og anleggsformål – Feltbestemmelser....57
Kapittel III Samferdselsanlegg og teknisk infrastruktur 58
§ 3-1 Vei - Torg 59
§ 3-2 Støyskjerming langs vei....59
Kapittel IV Grønnstruktur....59
§ 4-1 Grønnstruktur....59
§ 4-1.1 Utforming og bruk av arealene....59
§ 4-1.2 Omdisponering....59
§ 4-2 Bestemmelser for ulike underformål innenfor grøntstrukturen....59
§ 4-2.1 Blågrønn struktur....59
§ 4-2.2 Naturområde 60
§ 4-2.3 Turdrag....60
§ 4-2.4 Friområde....60
§ 4-2.5 Park....60

§ 4-2.6 Overvannstiltak....60
§ 4.3 Bestemmelser for konkrete felt innenfor grønnstrukturen....61
§ 4-3.1 KGS1, Stortorvet. 61
§ 4-3.2 KGS2, Kvartalet mellom Jernbanegata, Nesgata og Fabrikkgata.....61
Kapittel V Forsvaret....61
§ 5-1 Krav til kommunedelplan for Kjeller flyplass 61
§ 5-1.1 Nye veianlegg....61
§ 5-1.2 Overvannshåndtering....61
§ 5-1.3 Ny gatestruktur og plassering av byrom....61
§ 5-1.4 Ny grønnstruktur og grønne forbindelser 61
§ 5-2 Miljøopprydning....61
Kapittel VI Landbruks, natur- og friluftsformål....62
§ 6-1 Landbruks-, natur- og friluftsformål (LNF)....62
§ 6-1.1 Driftsbygninger 62
§ 6-1.2 Kårboliger....62
§ 6-1.3 LNF-områder med spredt bolig- og fritidsbebyggelse 62
§ 6-1.4 LNF-områder der det tillates nye boenheter i spredt boligbebyggelse....63
Kapittel VII Bruk og vern av sjø og vassdrag....63
§ 7-1 Vassdrag....64
Kapittel VIII Bestemmelser til hensynssoner....64
§ 8-1 Faresoner og sikringssoner 64
§ 8-1.1 Hensynssone – sikring. Vannforsyning, H110_1 og H110_2....64
§ 8-1.2 Hensynssone – sikring. Vanninntak i Glomma, H110_3 65
§ 8-1.3 Hensynssone – sikring. Jernbanetunell, H130_1....65
§ 8-1.4 Hensynssone – sikring. Miljøsone/byggegrense langs E6, H130_2 65
§ 8-1.5 Hensynssone – sikring. Sentralrenseanlegg og vannforsyningsanlegg, H190_1 – H190_3....65
§ 8 -1.6 Hensynsone – sikring. Vannforsyningsanlegg - drikkevannsbasseng, H190_4 - H190_16....65
§ 8 -1.7 Hensynsone – sikring. Vannforsyningsanlegg - hovedledninger, H190_17....65
§ 8-1.8 Hensynssone – fare. Kvikkleire, H310 65
§ 8-1.9 Hensynssone – fare for flom i Glomma, Nitelva og Leira sør for Leirsund bru H320_1....66
§ 8-1.10 Hensynssone – fare for flom i Leira nord for Leirsund bru H320_2....66
§ 8-1.11 Hensynssone – fare. Flom langs Sagelva, H320_3 66
§ 8-1.12 Hensynssone – fare. Flom i bekker med årssikker vannføring, H320_4....66
§ 8-1.13 Hensynssone – fare. Ammunisjonslageret Dumpa, H350_1....67
§ 8-1.14 Hensynssone – fare. Industri på Nesa sør, H350_2 67

§ 8-1.15 Hensynssone – fare. Industri i Ekornesveien, H350_3 67
§ 8-1.16 Hensynssone – fare. Høyspenningsanlegg, H370_1 – H370_4 67
§ 8-1.17 Hensynssone – fare. Atomreaktor på Kjeller, H390_1 67
§ 8-1.18 Hensynssone – fare. Restriksjonsområde for nedlagt avfallsdeponi, H390_2 ..67
§ 8-2 Soner med særlig angitt hensyn 68
§ 8-2.1 Hensynssoner med særlig hensyn til friluftsliv, H530_1 – H530_21 68
§ 8-2.2 Hensynssone med særlig hensyn til grønnstruktur, H540_1.....68
§ 8-2.3 Hensynsoner med særlige hensyn til naturmiljø; raviner, H560_1 – H560_121 .68
§ 8-2.4 Hensynssoner med særlig hensyn til kulturmiljø: H570_1 – H570_59.....68
§ 8-3 Hensynssoner som er båndlagt 68
§ 8-3.1 Områder båndlagt etter plan- og bygningsloven, H710_1 – H710_4, samt ved Asakskredet.....68
§ 8-3.2 Områder båndlagt etter lov om naturvern, H720_1 – H720_11 69
§ 8-3.3 Områder båndlagt etter lov om kulturminner, H730_1 – H730_20.....69
§ 8-3.4 Områder båndlagt etter lov om naturområder i Oslo og nærliggende kommuner, H735_1 – H735_2 69
§ 8-3.5 Områder båndlagt etter energiloven, H740_1 – H740_2 69
§ 8-4 Hensynssoner for felles planlegging.....70
§ 8-4.1 Sone med krav om felles planlegging H810_1 - H810_4.....70
Kapittel IX Bestemmelser til bestemmelsesområder 70
§ 9-1 Bestemmelsesområder for miljøkvalitet, estetikk, natur, landskap og grønnstruktur.70
§ 9-1.1 Bestemmelsesområder for boligfelt med særlige hensyn i Lillestrøm by #6_1 til #6_21.....70
§ 9-1.2 Bestemmelsesområder for stille områder #6_22 til #6_29. 70
Kapittel X Vedlegg 71

Kapittel I Generelle bestemmelser

Retningslinjer står i kursiv, og er ikke juridisk bindende som kommuneplanbestemmelse. Informasjon står også i kursiv.

§ 1-1 Formålsparagraf

Kommuneplanens arealdel skal bidra til å oppnå målene satt i kommuneplanens samfunnsdel og følge langsiktig arealstrategi. Det innebærer at det skal legges til rette for en bærekraftig arealutvikling hvor folkehelse og trivsel, universell utforming og klimahensyn blir prioritert.

§ 1-2 Gjeldende planer

§ 1-2.1 Gjeldende planer
Kommunedelplan for rv. 22 Kryssing av Glomma fra Garderveien til Kringenkrysset og kommunedelplan for Fetsund sentrum gjelder ved motstrid foran kommuneplanens arealdel.

Reguleringsplaner gjelder ved motstrid foran kommuneplanens arealdel, med følgende unntak:

- Utnyttelsesgrad for boligformål, åpen småhusbebyggelse der denne i reguleringsplan beregnes på annen måte enn bebygd areal (% BYA). I åpen småhusbebyggelse er tillatt maksimum BYA = 24 % i indre sone og 20 % i ytre sone. Indre og ytre sone er vist på kart i vedlegg b)
- Der det i kommuneplan er vedtatt endret arealformål. Reguleringsplan gjelder likevel foran kommuneplanen for arealer regulert til grønnstruktur eller bevaring/hensynsone bevaring.
- Der dette ellers er eksplisitt angitt i disse bestemmelser at kommuneplanen ved motstrid gjelder foran reguleringsplan

Kommuneplanens generelle bestemmelser og retningslinjer (kap 1 og § 2.1 med underparagrafer) supplerer gjeldende reguleringsplaner der reguleringsplanen ikke selv inneholder tilsvarende bestemmelser.

§ 1-3 Plankrav (jf. pbl § 11-9 nr. 1)

I områder avsatt til bebyggelse og anlegg eller samferdselsanlegg og infrastruktur kan det ikke utføres tiltak som nevnt i plan- og bygningsloven § 20-1, første ledd bokstavene a, b, d, k, l og m før området inngår i reguleringsplan. For områder avsatt til råstoffutvinning, kan utvidelse av driften ikke finne sted uten etter godkjent reguleringsplan.

Informasjon:
Det er meldeplikt etter mineralloven § 42 for uttak over 500 m^3, og krav om driftskonsesjon etter mineralloven § 43 for uttak over 10 000 m^3. Direktoratet for Mineralforvaltning er myndighet etter loven.

§ 1-3.1 Unntak fra plankrav (jf. pbl. § 11-10 nr. 1)
Følgende unntak fra § 1-3 gjelder:

a) I uregulerte områder for eksisterende boligformål er det ikke krav om reguleringsplan for gjennomføring av tiltak som er i tråd med § 2-2.1. Unntaket gjelder ikke oppføring av mer enn fire eneboliger eller to tomannsboliger, samt fradeling av tomt til samme

formål. Hver eiendom kan bebygges med maksimalt en enebolig, en enebolig med sekundærleilighet eller en tomannsbolig. Unntaket fra plankravet gjelder ikke for mer enn en fradeling fra hver opprinnelig eiendom og /eller fradelte eiendommer fra denne. Unntaket fra plankravet gjelder ikke for nye boenheter i boligformål ved Slettaveien/Guttersrud og i LSB4 spredt bebyggelse ved Enebakkneset**.**

b) I øvrige uregulerte områder avsatt til utbygging for andre formål enn boligformål kan oppføring av påbygg, tilbygg og garasjer/uthus og utføring av andre mindre tiltak i tilknytning til eksisterende bygningsmasse til bruk for samme formål, tillates uten krav om detaljreguleringsplan. Tiltaket kan ha et samlet omfang på maks 200 m^2 BRA. Samlet maks BYA = 20% for eiendommen.

c) Innenfor formål nåværende samferdselsanlegg og teknisk infrastruktur er oppføring av mindre tiltak på jernbanen unntatt plankravet.

§ 1-3.2 Krav om kommunedelplan
Det stilles krav til vedtatt felles kommunedelplan for felt MF1 og MF 2 før det kan igangsettes detaljreguleringsprosesser og tillatelse til tiltak etter plan- og bygningsloven § 20-1. Krav om kommunedelplan kan fravikes dersom det gjelder mindre tiltak til funksjoner for Forsvaret som ikke genererer nye arbeidsplasser eller behov for ny infrastruktur.

Informasjon: Ved planoppstart skal kommunen ta stilling til hvilke tilgrensende områder utenfor MF1 og MF2 som skal omfattes av kommunedelplanen.

§ 1-3.3 Krav om områderegulering
Det stilles krav til vedtatt områderegulering for følgende områder før det kan varsles oppstart for nye detaljreguleringer innenfor områdereguleringens avgrensning for:

1) Området som består av feltene KF19-26 (Skedsmokorset øst), samt Presthagaveien og Kirkeveien på strekningen mellom rundkjøringene
2) Området som består av feltene KF14-16 (Hvam)
3) Området som består av feltene SF21- SF26 (Lillestrøm nord). Områdereguleringen skal vise overordnet teknisk detaljplan for kollektivtrase og høystandard sykkeltrasé mellom Kjeller og Lillestrøm. Det skal tilrettelegges for separering av gående og syklende.
4) Fetsund sentrum
5) Revisjon av områdeplan for Sørumsand sentrum.
6) Lillestrøm knutepunkt
7) Felt KF2 (Nesa nord)

Det gis unntak for planprosesser der oppstart er varslet før denne kommuneplanen ble vedtatt.

Før arbeidet med områderegulering starter skal kommunestyret ha fattet vedtak om oppstart av områderegulering i sak om planinitiativ for området. Etter vedtak av planinitiativ skal det innenfor områdereguleringens avgrensning ikke gis tillatelse til oppføring av nye boenheter eller ny næringsbebyggelse. Unntatt er tiltak som fremgår av § 1-3.1, og tiltak som fremgår av detaljreguleringer vedtatt etter denne kommuneplanen.

§ 1-3.4 Krav til planprogram med veiledende prinsipplan for offentlige rom (VPOR)
Det stilles krav til planprogram med VPOR for følgende områder før det kan varsles oppstart for nye detaljreguleringsplaner:

1) Området avgrenset av Nitelva, Nittedalsgata, Jonas Liesgate og Brogata (Lillestrøm Vest). Planprogrammet skal vise overordnet teknisk detaljplan for kollektivtrasé og høystandard sykkeltrasé mellom Lillestrøm og Strømmen. Det skal tilrettelegges for separering av gående og syklende.

2) Lørenfallet sentrum.

Det gis unntak for planprosesser der oppstart er varslet før denne kommuneplanen ble vedtatt.

Før arbeidet med VPOR starter skal kommunestyret ha fattet vedtak om oppstart av planarbeid i sak om planinitiativ for området. Etter vedtak av planinitiativ skal det innenfor avgrensningen av VPOR ikke gis tillatelse til oppføring av nye boenheter eller ny næringsbebyggelse. Unntatt er tiltak som fremgår av § 1-3.1, tiltak som fremgår av detaljreguleringsplaner vedtatt etter denne kommuneplanen.

§ 1-4 Utbyggingsavtaler (jf. § 11-9 nr. 2)

1) Utbyggingsavtaler er en forutsetning der kommunen vurderer at det foreligger behov for å avklare nærmere hvordan en plan (eller et eller flere tiltak i en plan) skal gjennomføres og bekostes, eller der det foreligger et behov for å inngå avtale som et supplement til en eller flere arealplaner. Både ved utbygging, fortetting og fornyelse/transformasjon.
2) Ved utarbeidelse av kommunedelplan, områderegulering eller detaljregulering for et større område, kan det fattes mer spesifikke forutsigbarhetsvedtak der det vil gi bedre forutsigbarhet med hensyn til utbygging innenfor planområdet.
3) Som hovedprinsipp må utbyggerne selv opparbeide, bekoste og/eller sikre gjennomført nødvendige tiltak, herunder teknisk, grønn og blå infrastruktur hjemlet i plan- og bygningsloven (pbl) eller i den aktuelle arealplan.
4) Utbyggingsavtalene kan regulere hvem som skal prosjektere, gjennomføre og finansiere ulike typer tiltak, for eksempel teknisk, grønn og blå infrastruktur, samt ha krav om kvalitet og utforming av disse. Dette kan også gjelde slik infrastruktur utenfor det aktuelle planområdet, der dette er nødvendig og rimelig for å dekke behov som utbyggingen medfører og som ikke dekkes innenfor planområdet.
5) Utbyggingsavtalene vil også kunne regulere fremdrift og krav til ferdigstillelse av tiltak, samt organisatoriske tiltak (for eksempel etablering av velforeninger, organisering i forhold til privat drift og vedlikehold mv.)
6) Det kan inngås utbyggingsavtale som stiller krav til utforming som går lenger enn det som følger av arealplanene med hensyn til universell utforming, livsløpsstandard, tilpasning til ulike brukergrupper, krav til kvalitet, herunder krav til energieffektive og miljøvennlige løsninger mv.
7) Utbyggingsavtale kan inngås der det fra kommunens side er ønskelig å regulere antall boliger i et område, største og minste boligstørrelse, eller å stille krav til bygningers utforming. Utbyggingsavtaler kan også omhandle bruk av kommunal forkjøpsrett til markedspris for boliger og tilvisningsavtaler etter Husbankens regelverk.
8) Videre kan det inngås utbyggingsavtale om forskuttering av kommunale tiltak som er nødvendige for gjennomføring av planvedtak, samt om overdragelse av grunn til offentlige reguleringsformål.

§ 1-5 Holdningsklasser for avkjørsler (jf. pbl. § 11-9 nr 3 og § 11-10 nr. 4)

Holdningsklassene skal forvaltes etter rammeplan for avkjørsler på offentlig vei. Ved planlegging og etablering av nybygg skal disse lokaliseres slik at avkjørsel fra offentlig vei kan skje i samsvar med rammeplanen. Holdningsklassene som benyttes er:

a) Meget streng holdning
   Veiene skal være avkjørselsfrie, og det skal ikke tillates avkjørsler på motorvei. For hovedavkjørsler til gårdsbruk og driftsavkjørsler kan det allikevel tillates adkomst for øvrige veier under denne klassifiseringen, dersom disse oppfyller de tekniske

krav. Nye avkjørsler og utvidet bruk av avkjørsel tillates kun etter vedtatt reguleringsplan.

b) Streng holdning
Antall avkjørsler må være meget begrenset. Hovedavkjørsel til gårdsbruk og driftsavkjørsler bør likevel tillates, dersom disse oppfyller de tekniske krav. Nye boligavkjørsler tillates kun etter vedtatt reguleringsplan. Valg av løsning må vurderes i forhold til fremtidig utvikling. Tillatelse til utvidet bruk av boligavkjørsler bør begrenses, og det bør da være et visst antall brukere av avkjørselen fra før.

c) Mindre streng holdning
Antall direkte avkjørsler til veiene skal være begrenset, og nye boligavkjørsler bør begrenses. Plassering av avkjørsler må vurderes med tanke på fremtidig utvikling. Tillatelse til utvidet bruk av boligavkjørsel kan gis dersom denne tilfredsstiller tekniske krav.

d) Lite streng holdning
Tillatelse til ny avkjørsel kan normalt gis, dersom tekniske krav til avkjørselsutforming oppfylles. Nye avkjørsler skal etableres via eksisterende avkjørsel der det ligger til rette for dette. Utvidet bruk av avkjørsler skal normalt tillates.

Rammeplan for avkjørsler viser hvilke holdningsklasser som gjelder hvor, rammeplanen er vist på kart som er vedlegg e) til disse bestemmelsene.

§ 1-6 Byggegrenser (jf. pbl. § 11-9 nr. 5)

Byggegrenser som er vist i kommuneplankartet eller reguleringsplan gjelder foran byggegrenser gitt i disse bestemmelsene. Byggegrenser gjelder ikke tiltak etter plan- og bygningsloven § 20-1, første ledd bokstavene c, e, og f.

§ 1-6.1 Byggegrense mot vei
Byggegrense måles fra veimidte jf. vegloven § 29:

Mot veg:
- Kommunal vei – 15 meter
- Riksvei – 50 meter
- Fylkesvei – 30 meter
- Gang- og sykkelvei og turvei: Der gang- og sykkelvei eller turvei går langs kjøreveier måles byggegrensen fra kjøreveiens midte. Der gang- og sykkelvei eller turvei ikke ligger like inntil kjørevei, gjelder en egen byggegrense på 12 meter fra gang- og sykkelveiens eller turveiens veimidte.

I kryss: Byggegrenser mot kryss skal være slik de er beskrevet i den til enhver tids gjeldende vei- og gatenorm.

For å holde av plass til eventuell fremtidig kollektivtrasé skal følgende gatebredder vurderes og sikres i framtidige reguleringsplaner i:
- Storgata mellom Parkalleén og Vestbygata
- Jonas Lies Gate
- Nittedalsgata sør
- Strømsveien fra Sagdalen rundkjøring til Lørenskog grense
- Fetveien, Nordbyveien, Skedsmo Kirkevei og Trondheimsveien

§ 1-6.2 Byggegrense mot andre tekniske anlegg
Fra offentlige vann- og avløpsledninger gjelder en byggegrense på minimum 4 meter fra hver side av ledningens senter. For ledninger dypere enn 2 meter, må avstanden beregnes til 2*x faktisk ledningsdybde. Ny bebyggelse og konstruksjoner, inklusive garasjer og støttemurer, skal ikke plasseres slik at den er til ulempe for drift og vedlikehold av offentlige vann- og avløpsanlegg. For ledninger med dimensjon 300 mm. eller større, er byggegrensen 8 meter på hver side av ledningens senter.

Informasjon: Der bygge- og anleggstiltak må gjennomføres selv om avstandskravet ikke er mulig å overholde, skal det sikres på en slik måte at det ikke oppstår skader som følge av kommunens vedlikeholdsarbeid på ledningen. Det kreves at ledningen blir lagt i en kulvert for å sikre at den kan skiftes ved behov. Tilhørende heftelser på bygg eller eiendom skal tinglyses. Ved vedlikehold av ledninger er kommunen uten ansvar for skader på tiltak som ikke er oppført i henhold til disse bestemmelsene.

Kontakt kommunen ved arbeider i nærheten av kommunal ledning for påvisning av ledningen.

§ 1-6.3 Byggegrense mot raviner, vassdrag, grønnstruktur og dyrket mark
Bygge- og anleggstiltak er ikke tillatt innenfor byggegrensen. Dette inkluderer terrengendringer/massemottak og snømottak. Nødvendige tiltak til drift og vedlikehold av jernbanen tillates innenfor baneformålet.

1. Mot områder vist i kommuneplan eller reguleringsplan som grønnstruktur gjelder det en byggegrense på 10 meter.
2. For områder ved Leira, Nitelva, Glomma/Øyeren, Rømua, Varsjøen, Heiavannet, Tretjern, Hvaltjern, Bølertjern, Vestre Jarsjø, Stampetjern og Tientjern gjelder det en byggegrense på 100 meter fra strandlinjen, som vist i plankartet.
3. For arealer ved øvrige vassdrag gjelder en byggegrense på 50 meter fra strandlinjen ved normalvannføring (skjæringslinjen mellom land og vannflaten vist som vannlinjer i kommunens basiskart). Reell flomfare langs elver og bekker må utredes senest på reguleringsplannivå.
4. Mot bekker omfattet av egne hensynssoner, gjelder egne byggegrenser, jf. § 8-1.12
5. Mot raviner gjelder det en byggegrense på minimum en avstand tilsvarende dybden på ravinen, minimum 20 meter fra hensynssonen (knekkpunkt ravine/flatt terreng).
6. Ved regulering av områder som grenser mot dyrka jord skal det innenfor regulert område avsettes en buffersone på minst 15 meter. I buffersonen skal det plantes/såes til med stedegne busker og trær.

Informasjon: Med ravine menes V-formede daler som er gravd ut av bekk eller elv i marine løsmasser. Konferer med kommunen ved usikkerhet om landskapsformen er en ravine. De fleste ravinene er omfattet av hensynssone H560 i plankartet, omtalt i § 8-2.3. Her går hensynssonens yttergrense i ravinens knekkpunkt. Byggegrensen på minst 20 meter beregnes fra denne yttergrensen. Bestemmelsen gjelder i alle raviner, uavhengig av om de er vist med nevnte hensynssone. Klima- og miljøtiltak i landbruket er ikke omfattet av bestemmelsen.

§ 1-7 Tilgjengelighet for alle (jf. pbl. § 11-9 nr. 5)
I plansaker skal det dokumenteres hvordan universell utforming er ivaretatt i tråd med den til enhver tids gjeldende teknisk forskrift (TEK) og Statens vegvesens Håndbok V129 Universell utforming av veger og gater. Offentlige uteområder må utformes slik at det blir lett å orientere seg.

I reguleringsplan skal det det dokumenteres at tiltakets utforming og plassering på tomta skal utføres på en slik måte at krav til tilgjengelighet, og eksisterende terrengs karakter, ivaretas på en best mulig måte.

Retningslinje: Det vises til «Arkitektoniske virkemidler for orientering og veifinning» utgitt av DiBK og Statens vegvesen, Norsk standard for Utforming av byggverk (NS 11001) og Tilgjengelighet i uteområder (NS11005). I uteoppholdsområder skal det utformes trygge, effektive og logiske forbindelseslinjer. Ved prosjektering skal det benyttes tradisjonelle arkitektoniske virkemidler som reduserer behovet for kunstige ledelinjer. Utforming og materialbruk skal være en integrert del av designet.

Alle nye bussholdeplasser som er tilknyttet et gang- og sykkelveisystem eller fortau skal utformes etter Statens vegvesen sin håndbok 278, dette gjelder også ved rehabilitering.

Der naturlige terrengforhold gjør at kravene til universell utforming må fravikes skal dokumentasjonen vise hvordan løsningene som er valgt sikrer beste mulige tilgjengelighet.

§ 1-8 Estetikk (jf. pbl. § 11-9 nr. 6)

§ 1-8.1 Generelle krav til estetikk og kvalitet
Nye bygge- og anleggstiltak skal prosjekteres og utføres slik at de innehar gode visuelle kvaliteter i seg selv med hensyn til målestokk, rytme, struktur, høyder, materialbruk og farger. Utformingen skal samsvare med tiltakets funksjon og ses i sammenheng med tiltakets omgivelser og plassering.

Ny bebyggelse som oppføres nær bygg som er bevaringsverdige etter § 1-18 må harmonere både estetisk og funksjonelt med det bevaringsverdige bygget og dets nærmeste omgivelser. Kulturlandskap, fjernvirkning og siktforbindelser skal ivaretas.

Nye bygge- og anleggstiltak skal tilpasses eksisterende terreng. Terrenginngrep skal være moderate, og planert terrenget skal passe naturlig inn i nærområdet. Innganger skal plasseres slik at terrenginngrep blir minst mulig. Støttemurer skal ha god kvalitet.

§ 1-8.2 Dokumentasjon til reguleringsplanforslag
Det skal legges avgjørende vekt på at nye bygge- og anleggstiltak er stedstilpasset og harmonerer med stedets byggeskikk og ubebygde omgivelser. Landskapssilhuetter, horisontlinjer og åsprofiler skal ikke brytes.

§ 1-8.2.1 Landskap, grønnstruktur og omgivelser
Kommunen kan kreve at det før oppstartsmøte utarbeides en landskapsanalyse, jf. § 1-15.1

§ 1-8.2.2 Stedsanalyse
Kommunen kan kreve at det før oppstartsmøte utarbeides stedsanalyse etter kommunens mal.

§ 1-8.2.3 Volum- og funksjonsanalyse
Kommunen kan kreve at det etter oppstartsmøte med kommunen utarbeides en volum- og funksjonsanalyse etter kommunens mal. Analysen skal fungere som diskusjonsgrunnlag, før det fastsettes endelige rammer for utarbeidelse av planforslag. Analysen skal vise alternative utbyggingsforslag.

Det skal legges vekt på hvordan tiltaket påvirker omgivelser og nærliggende bebyggelse, herunder blant annet solforhold og åpne plasser. Der tiltak antas å få fjernvirkning, defineres

som landemerke eller har viktige samfunnsfunksjoner og -roller, skal virkningene av tiltaket utredes som et eget tema i volum- og funksjonsanalysen.

§ 1-8.2.4 Byromsprogram
Kommunen kan innenfor sentrumsformål stille krav om at det i reguleringsplanforslag skal utarbeides et byromsprogram hvor byromsnormen er lagt til grunn. Byromsnormen er vedlegg a) til disse bestemmelsene. Varelevering, brannbiloppstilling og avfallshåndtering skal inngå.

§ 1-8.2.5 Illustrasjonsplan
Illustrasjonsplan, med snitt og oppriss skal legges fram sammen med reguleringsplanforslaget. Illustrasjonsplanen skal presentere prosjektet på en lett lesbar måte. Intensjonene i reguleringsplanen skal fremheves og illustrasjonsplanen skal vise på hvilken måte prosjektet tilpasses omgivelsene.
Illustrasjonsplan skal også vise utforming av utomhusarealer med gangsoner, uteoppholdsarealer, beplantning og funksjoner som renovasjon, snøopplag og oppstillingsplass for brannbiler. Illustrasjonsplan skal vise maksimal utnyttelse i hht. planforlaget.

Ved behandling av reguleringsplaner kan det fastsettes i reguleringsbestemmelser at konkrete illustrasjoner skal være juridisk bindende.

§1-8.2.6 Estetisk redegjørelse
Estetisk redegjørelse skal legges fram sammen med reguleringsplanforslaget. Det skal redegjøres for kvalitetene som står omtalt i § 1-8.1.

§ 1-8.2.7 Materialbruk
Tiltak for å redusere utslipp av klimagasser fra produksjon og transport av byggematerialer, og utslipp fra arealendring skal alltid vurderes ved oppstart av reguleringsarbeid. Bruk av tre /massivtre og gjenvinnings - og gjenbruksmaterialer som fasademateriale i bygg og konstruksjoner, skal alltid vurderes og omtales ved oppstartsmøte for detaljregulering. I reguleringsplanforslaget skal det redegjøres for hvilke vurderinger som er gjort for bruk av materialer.

§ 1-8.2.8 Dokumentasjon
I alle plansaker skal det inngå en redegjørelse for og vurdering av tiltaket. Sammen med reguleringsplanforslaget kreves det til førstegangsbehandling framlagt illustrasjonsmateriale som belyser tiltakets estetikk, utforming av fasader, samspillet med de nære omgivelsene og fjernvirkning. Dokumentasjon kan være i form av tegninger, fotomontasje, perspektivfoto, digital 3D-modell samt fysisk modell.

Miljøtiltak som støyskjerming, overvannstiltak, grønne tiltak som grønnstruktur og grønne forbindelser/snarveier skal være en del av utredningene av planforslaget, slik at de får en estetisk stedstilpasset utforming, fremmer lokalklima og landskapskvaliteter.

Retningslinje: Illustrasjonsmaterialet skal ikke vise kvaliteter utenfor eget planområde som ikke planforslaget inneholder forpliktelser til å opparbeide.

§ 1-8.3 Dokumentasjon i byggesaker
§ 1-8.3.1 Estetisk redegjørelse
Ved søknad om tillatelse til tiltak kan det kreves en redegjørelse for og vurdering av tiltakets estetiske kvaliteter. Redegjørelsen skal følge opp eventuelle illustrasjoner fra plansaken og

plangrep reguleringsplanen anser som viktige for valg av arkitektonisk utrykk, løsninger og form.

§ 1-8.3.2 Utomhusplan
For næringsbygg, offentlige bygg, idrettsanlegg og andre større byggeprosjekter samt der det kreves i reguleringsplan, kreves det utarbeidet utomhusplan. Som minstekrav skal denne vise bebyggelsens plassering, internt gangveisystem, innmålte trær samt eksisterende vegetasjon som skal bevares (inkl. kronediameter som viser sikringssonen), nyplantede trær og busker, eksisterende og nye terrengkoter, støttemurer, støyskjermer, uteoppholdsarealer for aktuelle brukergrupper, løsninger for overvannshåndtering og de nødvendige arealer for de relevante funksjonene som renovasjon, snøopplag og oppstillingsplass for brannbiler.

§ 1-9 Grønnstruktur (jf. pbl. § 11-9 nr. 6)

§ 1-9.1 Generelt om grønnstruktur
Ved regulering skal det redegjøres for hvordan hensyn til grønnstruktur er ivaretatt. Ny offentlig eller privat grønnstruktur skal bygges/anlegges slik at arealene får egnet lokalisering og god utforming. Ferdig anlagt grønnstruktur skal være beplantet med vegetasjon som er tilpasset beliggenhet, og skal være dekkende slik at terreng og anlegg er sikret mot erosjon. Det stilles krav om at det plantes etablerte større planter på rot slik at området fremstår som «tett» og dekket med grønne vekster.

Offentlig park og uteareal på tak regnes som et tillegg og erstatter ikke kravet til nytt grønnstrukturareal.

Ny grønnstruktur skal ha kvaliteter som styrker og bevarer et sammenhengende grønnstrukturnett, og som binder byggesonen sammen med marka og omkringliggende LNF-områder. Ny grønnstruktur skal opparbeides slik at de fremmer grønne opplevelseskvaliteter og det skal tilrettelegges for midlertidig opphold.

I områdereguleringsplan og detaljreguleringsplan skal eksisterende og eller nye turdrag, turstier og snarveier som kobler kommunens sentrale deler, blågrønn struktur (elver/bekker/raviner) og tilstøtende LNF-områder og marka, sikres med angivelse av egnet arealformål. Der det ikke er eksisterende bygninger eller konstruksjoner som hindrer det, skal slike turdrag skal være minst 10 meter brede. Det bør opparbeides et tydelig fysisk og visuelt skille mellom tilliggende private arealer og offentlig tilgjengelige turdrag.

Fremmede arter skal bekjempes.

Retningslinje:
Grønnstruktur er eksisterende eller nye arealer/områder med sammenhengende (eller tilnærmet sammenhengende) natur- eller vegetasjonspreg innenfor byggesonen. Grønnstruktur kan være både offentlig og privat. Noe av grønnstrukturen er satt av til formålet Grønnstruktur i kommuneplanen, men bestemmelsene i denne paragraf gjelder også den øvrige grønnstrukturen.

Nye grønnstrukturarealer bør fortrinnsvis lokaliseres til steder med gode solforhold, god utsikt, og på steder med eksisterende natur- og landskapskvaliteter eller med gode vilkår for vegetasjonsutvikling. Ved lokalisering av grønnstrukturarealer bør det vurderes hvordan arealene kan bidra til å bedre lokalklima og luftkvalitet for nærliggende områder.

Det skal vurderes hvordan nye grønnstrukturarealer kan supplere eksisterende grønnstruktur i nærområdet både når det gjelder bruks- og naturinnhold. Lokalisering, avgrensing og utforming bør legge til rette for allsidig bruk for ulike alders- og brukergrupper.

Grønnstrukturområdet bør utgjøre et sammenhengende areal, og ha en utstrekning og form som ivaretar allmenn tilgjengelighet og et åpent uttrykk. Parker og friområder bør i hovedsak ikke ha større terrengfall enn 1:12, og bør i størst mulig grad grense til og ha god tilknytning til offentlig gate eller gang/sykkelvei.

Nye grønnstrukturarealer kan ikke erstatte krav til private uteoppholdsarealer. Det bør sikres at grønnstrukturområdet, fortrinnsvis park eller friområde, ferdigstilles parallelt med bebyggelsen.

Tilgang til grønnstruktur bør dokumenteres i reguleringsplan. Samtlige av kommunens tettbygde områder skal være dekket av planmessig sikrete grønnstrukturarealer. Det bør være grønnstrukturareal, fremfor alt park eller friområde, innen gangavstand langs offentlig vei.
1. Grønnstrukturareal/ Park/ Friområde på minimum 2-10 daa innenfor 250 m gangavstand fra boligen.
2. Grønnstrukturareal/ Park/ Friområde på minimum 10-50 daa innenfor 500 m gangavstand fra boligen.
3. Grønnstrukturareal/ Park/ Friområde på minimum 50- 100 daa innenfor 1000 m fra boligen.
Ved tiltak som omfatter 20 000 m^2 BRA eller mer, eller i områder hvor det gjennom parallelle utviklingsprosjekter planlegges utbygging av totalt 20 000 m^2 BRA eller mer, skal det ved de enkelte tiltak dokumenteres hvordan minimumskrav / gangavstand følges opp.

Dersom det vises til allerede planmessig, sikret og opparbeidet grønnstrukturarealer, fortrinnsvis park/friområde, bør dokumentasjonen inneholde en vurdering av grønnstrukturarealens kvaliteter i forhold til disse retningslinjene, samt en analyse av grønnstruktur-arealenes bruksintensitet og forholdet mellom eksisterende lokale grønnstrukturarealer og befolkningstettheten i det omkransende området.

Dersom dette forholdet tilsier stor belastning på eksisterende parker, eller dersom eksisterende parker ikke har tilfredsstillende kvaliteter, kan kommunen forutsette sikring av ny park. Kommunen har anledning til å kreve større park avhengig av størrelsen på tiltaket. Forbindelseslinjer i landskapet for biologisk mangfold skal ivaretas som grønne korridorer. Det skal legges særlig vekt på å bevare og utvide grønnstrukturbeltet langs vassdrag.

Ved planlegging, opparbeidelse og tilrettelegging av turveier, turløyper og turstier, bør Nasjonale veileder V-0939B og Merkehåndboka 2019 legges til grunn.»

§ 1-9.2 Sikring av grønnstruktur
Ved utarbeidelse av reguleringsplaner skal naturkvaliteter være kartlagt jf. § 1-15.2 og søkes sikret som arealformål grønnstruktur, og/eller med angivelse av hensynssone.

Verdifulle trær og vegetasjonsområder skal avmerkes i nye reguleringsplaner og beskyttes i bygge- og anleggsfasen. Byggeplanen skal vise en sikringssone rundt viktige trær som er vedtatt beholdt. Sikringssonen skal minst samsvare med treets kroneomfang og/eller rotsonen. I sikringssonene er det forbudt med anleggsvirksomhet, og denne skal sikres ved oppsetting av byggegjerde. Det er ikke tillatt å lagre materialer i sikringssonen, ei heller midlertidig lagring. Der eiendommen inneholder trær som er oppført i Miljødirektoratets Naturbase skal en marksikringsplan utarbeides.

Ved beplantning av uteareal og grønnstruktur skal det i størst mulig grad tilrettelegges for pollinerende insekter, med innslag av vekster som er gode bie- og humleplanter. I grøntområder nær boligbebyggelse skal fruktbærende busker og trær vurderes. Langs

turveier og gang- og sykkelveier skal det settes av et grønt belte med beplantning, eventuelt grønt dekke.

Retningslinje:
Forbindelseslinjer i landskapet for biologisk mangfold skal ivaretas som grønne korridorer. Ved fjerning av trær og grønnstruktur i sårbare perioder for vilt, f.eks. hekketid, skal det kunne dokumenteres at eiendommens miljøverdier er kjent og hvordan disse blir ivaretatt.

I og rundt Lillestrøm by skal det legges til rette for en sammenhengende grønn ring rundt sentrum. Den skal tilrettelegges for og opparbeides med attraksjoner og samtidig bevare sitt grønne preg som «byparken». Deler av den grønne ringen er hensynssone jf. § 8–2.2

Bevaring, restaurering eller etablering av naturbaserte løsninger (slik som eksisterende våtmarker og naturlige bekker eller nye grønne tak og vegger, kunstige bekker og basseng mv.) bør vurderes. Dersom andre løsninger velges, skal det begrunnes hvorfor naturbaserte løsninger er valgt bort.

Økt støy i eksisterende grønnstrukturområder skal unngås så langt som mulig.

§ 1-9.3 Hensyn til tilgrensende grønnstruktur
Ved detaljregulering av arealer som grenser til eller ligger nær opptil eksisterende grøntstruktur vist i kommuneplan eller reguleringsplan, skal formingen av bygninger og konstruksjoner ta hensyn til nærliggende grøntstruktur, blant annet i form av byggehøyde, sol-skygge-virkning og opplevd privatisering av grøntstruktur. Tilsvarende hensyn skal tas til planlagt ny grønnstruktur i den aktuelle reguleringsplanen.

§ 1-10 Geotekniske undersøkelser (pbl §§ 11-9 nr. 8 og 28-1 jf. 3-1 bokstav h)

For alle planer og tiltak under marin grense skal faren for områdeskred vurderes i henhold til krav i pbl § 28-1 og TEK17 § 7-3 med veiledning, herunder NVEs veileder 1/2019, eller de til enhver tids gjeldende tilsvarende bestemmelser og veiledere. Dette gjelder også for ikke-søknadspliktige tiltak.

Geotekniske rapporter skal ha klare og entydige konklusjoner. For geotekniske utredninger av tiltak innen tiltakskategori K3 og K4 krever kommunen kvalitetssikring gjennomført av uavhengig foretak. Geoteknisk rapport og kvalitetssikring må foreligge ved innsending av søknad om komplett planforslag/ rammetillatelse.

Geoteknisk rapport for vurdering av områdestabilitet skal utarbeides i henhold til vedlegg 1 i NVEs veileder nr.1/2019, med utfyllende opplysninger slik det fremgår av *" Geoteknisk rapport med presiseringer fra kommunen".* Denne er vedlegg h) til disse bestemmelsene.

Før førstegangsbehandling i plansaker og før rammetillatelse i byggesaker skal forslagstiller/søker:

- rapportere grunnundersøkelser inn til NADAG (Nasjonal database for grunnundersøkelser)
- rapportere alle nye og reviderte kvikkleirefaresoner i NVEs digitale innmeldingsløsning. Følgende meldes inn:
    - Løsne- og utløpsområder
    - Rapport med fullstendig soneutredning i pdf-format (se forslag til innhold i NVE veileder 1/2019 vedlegg 1)
    - Datarapporter fra grunnundersøkelsene
    - Rapport fra uavhengig kvalitetssikring

§ 1-11 Skilt og reklame (jf. pbl. § 11-9 nr. 5)

§ 1-11.1 Skiltplan

Skilt og reklame på bygninger med 4 eller flere virksomheter skal plasseres og utformes etter godkjent skiltplan for bygningen. Skiltplanen skal minimum vise hvor skilt skal plasseres, utforming, størrelse, materialbruk, belysning osv.

Informasjon: Plassering av skilt og reklame er søknadspliktig, jf. plan- og bygningsloven §§ 20-1 første ledd bokstav i, 20-3, 20-4 og 30-3.
Dekorelementer inngår som en del av skiltingen. Innendørs skilting, TV-skjermer o.l., der budskapet er rettet mot utsiden, anses også som skilt, jf. NS 3041.

§ 1-11.2 Plassering

Skilt og reklame skal tilpasses bygningsmiljø og arkitektur, med tanke på plassering, gruppering, materialvalg, utforming og farge. Skilt skal som hovedregel plasseres på bygningsfasade, minst 10 cm innenfor avgrensede bygningselementer på fasader (nisjer, sammenhengende flater, hjørner og gesimser.) Skilt som bryter bygningens silhuett tillates ikke. Skilt på bygning i sentrumsformålsområder skal om mulig plasseres mellom 1. og 2. etasje.

Markiser, uthengsskilt og andre innretninger over fortau og annen offentlig grunn skal plasseres slik at de ikke vanskeliggjør ferdsel eller vedlikehold, ikke skjuler trafikkskilt, belysning eller hindrer fri sikt. Minste fri høyde over fortau skal være 2,5 meter og avstand ut til fortauskant, 1 meter. Plasseringen skal heller ikke redusere eller hindre tilgjengelighet og effektiv innsats for brannvesenet.

Skilt- og reklameinnretning plassert på stolpe, mast eller pyloner (inntil 1,2 x 3,0 meter) ved virksomhetens atkomst, kan i begrenset omfang tillates som alternativ til fasadeskilt. Dette gjelder kun i områder med åpen nærings- og industribebyggelse, og ikke i sentrale, bymessige områder. På markiser tillates det kun påført virksomhetsnavn, og bare på forkant/kappe.

Reklame på skoler, kirker og bygninger av historisk, arkitektonisk eller annen kulturell verdi tillates ikke. Midlertidig skilting, f.eks. bannere, i forbindelse med aktiviteter, utstillinger o.l. kan likevel tillates etter samtykke fra kommunen.

Skilt eller reklame på duk/banner tillates ikke. Ved kampanjer, utstillinger eller spesielle arrangementer med varighet inntil 14 dager, kan slik eksponering likevel godkjennes etter samtykke fra kommunen. Løsfotreklame på kommunal grunn (fortau, vei, rabatt osv.) tillates ikke. Skilt på hensatte transportmidler med budskap rettet mot veifarende, tillates ikke.

§ 1-11.3 Utforming

Fasadeskilting bør fortrinnsvis utføres med utfreste eller frittstående bokstaver/logo. Innvendig belyste lyskasser med hel, gjennomskinnelig front og tette bokstaver tillates ikke. Fasadeskilt kan være bakbelyst, innvendig belyst eller direkte belyst. For å unngå blending nattestid, skal ikke belysningens lysintensitet overstige 25 cd/m^2 (candela/m^2).

Foliering og annen gjentetting av vinduer med logo, logofarger, eller reklamebudskap kan utføres med gjennomskinnelig, lavt pigmentert folie som maksimalt kan dekke 30 % av glassflaten. Ev. tekst eller logo skal ikke utgjøre mer enn 15 % av folieflaten, pr vindu. Der folieringen ikke er en del av skiltingen, men benyttes som utsmykking av fasaden, kan større andel av gjentetting vurderes godkjent.

Hellysende skilt, blinkende lys, blits eller lys brukt for å påkalle oppmerksomhet tillates ikke.

Sammenhengende bånd med plate- eller folieskilt med tekst, logo- eller logofarge på fasade eller gesims tillates ikke.

Retningslinje: Skilt som bryter bygningens silhuett vil først og fremst bli vurdert godkjent når det dreier seg om viktige funksjoner og bygninger som har karakter av å være et landemerke og skiltet i tillegg oppfyller alle krav til god estetisk kvalitet.

§ 1-12 Parkeringskrav/oppstillingsplasser for bil og sykkel (jf. pbl. § 11-9 nr. 5

§ 1-12.1 Krav til parkeringsdekning
Bestemmelsene gjelder ved oppføring, ombygging og bruksendring av bygninger og ved fradeling av grunneiendom, med mindre annet fastsettes i reguleringsplan. Parkering skal vises på situasjonsplan. Det vises til Temakart for parkeringssoner, vedlegg c) til disse bestemmelser. Bruksareal (BRA) beregnes etter Veileder for grad av utnytting. I tabellene er det maksimumsnormer for bilparkering og minimumsnormer for sykkelparkering. Følgende parkeringskrav innenfor ulike soner gjelder:

Formål		Sone A Bil	Sone A Sykkel	Sone B Bil	Sone B Sykkel
Frittliggende småhusbebyggelse****	Per boenhet	1	-	1	-
Konsentrert småhusbebyggelse	Per boenhet	1	2	1	2
Blokkbebyggelse	Per boenhet	1	2	1	2
Forretninger	Per 100 kvm BRA	0,8	1	1	1
Barnehage	Per 100 kvm BRA	0,5	2	1	2
Undervisning	Per 100 kvm BRA	0,25	3/1,5*	0,5	3/1,5*
Helse-/omsorgsinstitusjon	Per 100 kvm BRA	0,5	0,5	1	0,5
Kulturinstitusjon	Per 100 kvm BRA	0	0,5	0,2	0,5
Forsamlingslokale for religionsutøvelse**	Per 100 kvm BRA	-	-	-	-
Annen offentlig eller privat tjenesteyting**	Per 100 kvm BRA	-	-	-	-
Næringsbebyggelse***industri/lager	Per 100 kvm BRA	0	0,25	0	0,25
Kontor	Per 100 kvm BRA	0,25	0,75	0,5	0,75
Hotell/overnatting	Per gjesterom	0,1	0,1	0,1	0,1
Bevertning	Per 100 kvm BRA	0	1,5	0	1,5
Annen næring**	Per 100 kvm BRA	-	-	-	-
Bussholdeplass	Per retning	-	-	-	-
Formål		Sone C Bil	Sone C Sykkel	Sone D Bil	Sone D Sykkel
Frittliggende småhusbebyggelse****	Per boenhet	2	-	2	-
Konsentrert småhusbebyggelse	Per boenhet	1,5	2	1,5	2
Blokkbebyggelse	Per boenhet	0,8	2	1	2
Forretninger	Per 100 kvm BRA	1,5	1	1,5	1
Barnehage	Per 100 kvm BRA	1,5	2	2	2
Undervisning	Per 100 kvm BRA	0,8	3/1,5*	0,8	3/1,5*
Helse-/omsorgsinstitusjon	Per 100 kvm BRA	1,5	0,25	2	0,25
Kulturinstitusjon	Per 100 kvm BRA	0,5	0,25	0,5	0,25
Forsamlingslokale for religionsutøvelse**	Per 100 kvm BRA	-	-	-	-
Annen offentlig eller privat tjenesteyting**	Per 100 kvm BRA	-	-	-	-
Næringsbebyggelse***industri/lager	Per 100 kvm BRA	0,25	0,25	0,4	0,25
Kontor	Per 100 kvm BRA	0,5	0,5	0,6	0,25
Hotell/overnatting	Per gjesterom	0,5	1	0,5	1
Bevertning	Per 100 kvm BRA	0,5	1,5	0,8	1,5

Annen næring**	Per 100 kvm BRA	-	-	-	-
Bussholdeplass	Per retning	-	2	-	2

**Barneskole, ungdomsskole/ videregående skole, høgskole, universitet*
*** Antall parkeringsplasser for bil og sykkel vurderes i den enkelte sak. Parkeringsnorm fastsettes i reguleringsplan og vurderes på bakgrunn av bruksområde, beliggenhet, tilgjengelighet for gående/ syklende, kollektivtilbud og tilgang til allment tilgjengelige parkeringsplasser og trafikale utfordringer.*
**** Parkeringsplasser til drift av virksomheten kan etter vurdering av kommunen komme i tillegg.*
***** Tiltak som behandles etter § 2-2.1.4 er unntatt fra maksimumskravet i § 1-12.1.*

For de arealformål hvor krav til parkeringsdekning ikke er angitt i tabellen vurderes denne i hver enkelt sak. Parkeringsnorm for disse formålene fastsettes i reguleringsplan og vurderes på bakgrunn av bruksområde, beliggenhet, tilgjengelighet for gående og syklende, kollektivtilbud og tilgang til allment tilgjengelige parkeringsplasser.

Retningslinjer: For bygg med kombinert bruk beregnes samlet krav for de enkelte funksjoner i bygget. Bod-areal i henhold til TEKs minstekrav kan ikke erstatte sykkeloppstillingsplasser.

§ 1-12.2 Krav til utforming og plassering
Biloppstillingsplasser, inklusive garasje og carport, skal dimensjoneres og plasseres slik at de minst tilfredsstiller minstekravet angitt i kommunens gjeldende vei- og gatenorm. Manøvrerings- og snuareal skal ved bygging og regulering av nye boliger opparbeides på egen eiendom, og biloppstillingsplasser må kunne benyttes uavhengig av hverandre. Mekaniske løsninger kan benyttes.

Det kan stilles krav om felles parkeringsanlegg, over eller under bakken, for alle arealformål.

§ 1-12.3 Krav til gjesteparkering
Kommunen kan kreve at det etableres parkering reservert og tilgjengelige for besøkende, eller offentlige parkeringsplasser, og kommunens krav er et absolutt antall. Ved utbygging av 8 eller færre boenheter kan kommunen kreve opptil 3 parkeringsplasser reservert og tilgjengelig for besøkende eller offentlige parkeringsplasser. Ved utbygging av boligfelt med flere enn 8 boenheter kan kommunen kreve at det etableres 3 slike plasser, pluss et antall tilsvarende 10 % av maksimumskravet i gjeldende parkeringsnorm.

Kommunen kan kreve at minst en av plassene reservert og tilgjengelig for besøkende er korttidsparkering. Parkeringsplassene for besøkende inngår ikke som en del av det beregnede maksimale antallet plasser i henhold til parkeringsnormen. Kommunen kan kreve parkering reservert og tilgjengelig for besøkende eller offentlige parkeringsplasser uavhengig av om det ellers er krav til parkeringsplasser.

§ 1-12.4 Krav til parkeringsplasser reservert for forflytningshemmede
Parkeringsplasser reservert for forflytningshemmede skal utformes og lokaliseres i tråd med anbefalingene i Statens vegvesens Håndbok V129 Universell utforming. Minimumskravet til antall biloppstillingsplasser reservert forflytningshemmede er 15 %. For større anlegg, med over 100 parkeringsplasser, kan kommunen vurdere et minimumskrav på 10 %.

I enkeltsaker kan kommunen kreve parkering reservert forflytningshemmede uavhengig av om det ellers er krav til parkeringsplasser i prosjektet ellers.

§ 1-12.5 Tilrettelegging for ladbare biler
For boligbebyggelse skal alle parkeringsplasser avsatt for beboere ha ladepunkt for ladbare biler, eller være klargjort for etablering av ladepunkt. Ved dimensjonering av ladeanlegget kan en beregning av det samlede effektbehovet ligge til grunn. Laderne skal være av typen Mode 3, type 2.

Ved regulering av næringsarealer skal behovet for ladeinfrastruktur for næringstransport utredes og behovet sikres ved at det etableres tilstrekkelig og hensiktsmessig ladeinfrastruktur.

Alle parkeringsplasser for lette næringskjøretøy skal ha ladepunkt for ladbare biler. Samlet sett skal minimum 20 % av parkeringsplassene ha ladepunkt for ladbare biler.
Laderne skal være av typen Mode 3, type 2.

Ved etablering eller vesentlig rehabilitering av bensinstasjon, energistasjon eller veiserviceanlegg skal det etableres minimum 4 allment tilgjengelige og fungerende hurtigladepunkter for ladbare biler. Ladepunktene skal ha min. 50 kW tilgjengelig effekt per ladepunkt og kabel for både CCS og ChaDeMo. Hurtigladepunktene skal være dimensjonert for kjøretøy med lengde inntil 8 meter.

§ 1-12.7 Krav til sykkelparkering
Egenskapene til sykkelstativene, lokalisering, dimensjonering og utforming skal skje i tråd med Statens vegvesen Håndbok V122 Sykkelhåndboka, kap. 5, og kommunens den til enhver tid gjeldende vei- og gatenorm.

Kommunen kan stille krav til hvor stor andel av sykkelparkeringen som skal være innen- og utendørs. Det kan også stilles krav om andel under tak, belysning og at det plasseres sykkelparkering ved alle inngangsdører. Deler av sykkelparkeringsplassene knyttet til forretning og offentlig eller privat tjenesteyting skal være allment tilgjengelig.
10% av minimumskravet for sykkel, i parkeringsnormen, skal være tilrettelagt for sykkelvogner og lastesykler. For disse plassene skal det være minimum 1 m bredde mellom sykkelstativene og 2,5 m i lengden. Manøvreringsarealet i bakkant av disse plassene skal være minimum 2 m. For barnehager er tilsvarende krav 20% av minimumskravet for sykkelparkering.

§ 1-12.8 Frikjøp av oppstillingsplasser for bil og sykkel
Der det settes minstekrav om oppstillingsplasser for bil eller sykkel, herunder også inkludert besøksparkering etter §1-12.3, kan kommunen, i tråd med plan- og bygningslovens § 28-7, samtykke i at det i stedet for oppstillingsplasser på egen grunn eller på felles areal blir innbetalt et beløp for bygging av offentlige parkeringsanlegg. Innenfor området for eksisterende frittliggende småhusbebyggelse, 2-2.1og 2-2.2, gjelder frikjøpsordningen ikke.

Retningslinje: For hver manglende oppstillingsplass betaler tiltakshaver til enhver tid gjeldende frikjøpsbeløp til Lillestrøm kommune. Frikjøpsbeløpet er for 2021 NOK 450 000,- per oppstillingsplass for bil og NOK 40 000,- per oppstillingsplass for sykkel. Beløpet kan prisjusteres årlig som del av budsjettbehandlingen.

Innbetalte midler plasseres i kommunalt fond som gis betegnelsen "Fond til parkeringsformål for Lillestrøm kommune". Fondets midler med renter disponeres av Lillestrøm kommune. Fondets midler skal kun brukes til grunnerverv og opparbeidelse for offentlig parkeringsanlegg for bil og/eller sykkel, med tilhørende infrastruktur.

Lillestrøm Parkering AS disponerer frikjøpsmidler innbetalt til kommunen, inklusive renter, ved at midlene ytes som lån til realisering av parkeringsanlegg. I den grad det er mulig skal midlene sikres ved pant i eiendom, leieavtale eller lignende.

Tiltakshavere som gis mulighet til å benytte seg av denne ordningen, må fremlegge underskrevet egenerklæring om at kommuneplanens bestemmelser for frikjøp av

oppstillingsplasser aksepteres. Erklæringen skal være vilkår for godkjenning av byggeplaner. Det skal ikke gis igangsettingstillatelse før innbetaling til kommunens fond er foretatt.

§ 1-13 Midlertidige tiltak (jf. pbl. § 11-9 nr. 6, jf. § 30-5)

Midlertidige tiltak som innebærer boligbrakker/overnatting kan ikke plasseres på areal som ikke er avsatt til boligformål. Forbudet gjelder ikke tiltak på eller i direkte tilknytning til bygge- eller anleggstomt hvor arbeid pågår.

Midlertidige mobile knuseverk krever tillatelse fra kommunen etter plan- og bygningsloven. I tilfeller det midlertidige tiltak tillates, må slik plassering ikke komme i konflikt med allerede etablerte oppstillingsplasser for brannvesenets biler.

Det må videre vurderes om det er etablert tilstrekkelig slokkevannskapasitet i området.

§ 1-14 Miljøkvalitet (jf. pbl. § 11-9 nr. 6)

§ 1-14.1 Støy

§ 1-14.1.1 Generelle støybestemmelser

a) Ved ny utbygging skal støyvernet tilfredsstille den til enhver tid gjeldende nasjonale støyretningslinje (T-1442/2021 eller tilsvarende). Grenseverdiene og kvalitetskriteriene i støyretningslinjen skal legges til grunn ved behandling av plan- og byggesaker.
b) Støy skal utredes i reguleringsplanforslaget. Det skal utarbeides en støyfaglig utredning tidlig i planprosessen for å avklare hvordan støyforholdene er, slik at støynivå blir premissgivende for planlegging av bebyggelsen. Det skal utredes hvilken støy fra nåværende og fremtidig virksomhet som kan komme i nærområdet. Støy må vurderes samlet, ikke hver virksomhet for seg. Der støyutredning ikke er dokumentert i reguleringsplan, skal støyutredning utført etter støyretningslinjen følge søknad om rammetillatelse.
c) Dersom utbygging av anlegg eller virksomhet kan gi vibrasjoner eller strukturstøy mot støyfølsomme objekter skal dette utredes særskilt. Det samme gjelder ved etablering av støyende næringsvirksomsomhet.
d) Dersom planområdet ligger i gul eller rød støysone, og i tillegg er utsatt for støy fra flere kilder, skal samlet støybelastning vurderes jf. kapittel 2.5 i T-1442/2021. Er støysituasjonen kompleks vil det gi skjerpede krav om plassering av støyfølsomt bruksformål, utover § 1-14.1.2, § 1-14.1.3 og § 1-14.1.4.
e) I områder som ligger i gul og/eller rød støysone og samtidig gul og/eller rød sone for luftforurensning, skal sum-belastningene for flere miljøfaktorer vektlegges i arealplanleggingen. Samordningsplikten for det totale ytre helsevernet skal sikres i reguleringsplanbestemmelser.
f) I reguleringsplaner for ny, eller endring av eksisterende, støyende virksomhet (eks. tunge industriområder) bør det fastsettes ytre driftstider, i tillegg til grenseverdier for støy. Forslagstiller må beskrive den planlagte virksomheten og hvordan omgivelsene skal beskyttes, jf. kap 5.3 i T-1442.
g) I planbeskrivelsen og den støyfaglige utredningen må det gjøres rede for om tiltaket oppfyller grenseverdiene i T-1442, hvilke avbøtende tiltak som er aktuelle og hvilken effekt de har. Komplekse støysituasjoner/flere støykilder kan gi skjerpede krav til avbøtende tiltak.
h) Avbøtende tiltak må sikres i plankart og bestemmelser. Hvilke avbøtende tiltak som kan aksepteres må vurderes konkret i hver enkelt sak.
i) Rekkefølgebestemmelser skal sikre at nødvendige avbøtende tiltak er etablert før det gis igangsettingstillatelser og/eller brukstillatelser innenfor planområdet.
j) Alle støyfølsomme rom skal ha tilgang til stille side. Kun der dette ikke er mulig, gjøres unntak i hht. § 1–14.1.2, og § 1–14.1.3

k) Dempet fasade kan brukes som et avbøtende tiltak på en støyutsatt fasade, men tillates ikke brukt som erstatning for stille side.
l) Det skal være tilgang til egnede uteoppholdsareal som tilfredsstiller grenseverdiene i T-1442 tabell 2. Dette må oppfylles for kommuneplanens minimumskrav for uteoppholdsareal (MUA). I områder vist som sentrumsformål kan likevel 50 % av uteoppholdsareal som er felles (ikke privat for den enkelte boenhet) ligge i gul støysone.
m) For eksisterende boliger innenfor gul og rød støysone er det ikke alltid mulig å tilfredsstille støykrav til ny bebyggelse. Disse kan likevel utvides og påbygges, forutsatt at det ikke fører til flere boenheter. Riving og oppføring av erstatningsbolig på eksisterende boligeiendommer innenfor støysonen kan også tillates så lenge det ikke medfører flere boenheter enn før boligfornyelsen.

Kart som viser inndeling i soner med differensierte støykrav, er vedlegg d) til bestemmelsene.

§ 1-14.1.2 Støykrav til sone 1 sentrumsformål
Det tillates støyfølsomt bruksformål i rød støysone, dersom følgende krav innfris:
- Utenfor 50 % av støyfølsomme rom (soverom og stue/oppholdsrom) skal det være stille side på fasade. Av disse skal minst ett rom være soverom.
- Det skal være gjennomgående leiligheter dersom stille side ikke kan oppnås ved plangrep.

§ 1-14.1.3 Støykrav til sone 2 øvrige sentrale utbyggingsområder
- Det tillates ikke støyfølsomt bruksformål i rød støysone.
- Utenfor 50 % av støyfølsomme rom (soverom og stue/oppholdsrom) skal det være stille side på fasade. Av disse skal minst ett rom være soverom.
- Kommunen kan kreve gjennomgående leiligheter dersom stille side ikke kan oppnås ved plangrep.

§ 1-14.1.4 Støykrav i sone 3 øvrige deler av kommunen
- Det tillates ikke støyfølsomt bruksformål i rød støysone.
- Dersom planområdet ligger i gul støysone, skal det være stille side på minst en av fasadene utenfor alle rom til støyfølsomt bruksformål

§ 1-14.1.5 Bygge- og anleggsstøy
Støyretningslinjen T-1442/2021, kapittel 6 legges til grunn ved bygge- og anleggsvirksomhet. Bygg- og anleggsstøy skal vurderes i reguleringsplan.

Ved forventede overskridelser av støygrenser i T-1442/2021 tabell 4 (grenseverdier) skal forslagstiller utarbeide en plan for håndtering av støy i bygge- og anleggsfasen/prognoser som viser støysituasjon.

En prognose skal inneholde følgende:
- Støynivå og støyutbredelse
- Tidspunkt for aktivitet
- Antall berørte
- Aktuelle avbøtende tiltak
- Plan for informasjon/dialog med berørte

Dersom prognoser viser overskridelser, skal avbøtende tiltak vurderes. En plan/prognose for bygge- og anleggsstøy skal senest sendes inn senest samtidig med søknad om igangsettingstillatelse.

§ 1-14.2 Stråling
Høyspenningsanlegg genererer elektromagnetiske felt. Dersom ny bebyggelse og anlegg som er beregnet for personopphold foreslås plassert nær høyspenningsanlegg som kan medføre magnetfeltnivåer over 0,4 mikrotesla, skal det gjennomføres utredninger som skal gi grunnlag for å vurdere bebyggelsens og anleggets plassering, samt forebyggende tiltak for å redusere magnetfeltet, jf. Statens strålevern.

Ved montering av mobilmaster, basestasjoner og trådløse nettverk i offentlige rom (utendørs og innendørs) skal strålevernsmyndighetenes faglige anbefalinger følges. Alternative plasseringer/løsninger skal vurderes dersom dette kan redusere eksponeringen mot boliger, barnehager, skoler og offentlige rom i nærheten.

§ 1-14.3 Lokalklima og luftkvalitet
Alle reguleringsplaner skal gjøre rede for og vurdere utbyggingens konsekvenser for luftkvaliteten og lokalklima, med den hensikt å sikre god lokal luftkvalitet. Grønnstrukturens betydning for lokal luftkvalitet skal inngå i redegjørelsen.

Bruksformål som er følsomt for luftforurensning er helseinstitusjoner, barnehager, skoler, boliger, lekeplasser, utendørs idrettsanlegg og grønnstruktur. I alle reguleringsplaner hvor det reguleres til slike formål skal luftkvaliteten vurderes og dokumenteres i tråd med gjeldende retningslinje for behandling av luftkvalitet i arealplanlegging (T-1520) før førstegangsbehandling.

Bruksformål som er følsomt for luftforurensning skal ikke etableres i områder der luftforurensninger fra menneskelig aktivitet overskrider luftkvalitetskriterier for rød sone fastsatt i den til enhver tids gjeldende retningslinje for behandling av luftkvalitet i arealplanlegging (T-1520). Bruksformål som er følsomt for luftforurensning bør ikke etableres i gul sone. Typisk vil dette gjelde områder nær trafikkert vei, men også områder utsatt for utslipp fra vedfyring.

§ 1-14.4 Vurdering av konsekvenser av og for klimaendringer
Planforslaget skal inneholde en vurdering av hvordan forventede klimaendringer på lang sikt vil påvirke planområdet og hvordan løsningene som planen legger opp til er tilpasset denne utviklingen.

- I arealplanleggingen kreves klimagassregnskap innenfor planområder med omdisponering av mer enn 10 daa skog og/eller myr.

Klimagassregnskap skal inngå i forslag til reguleringsplan til 1.gangsbehandling, sammen med redegjørelse for hvordan utslippene er forsøkt minimert.

Retningslinjer:
Det vises til «Statlig planretningslinje for klima og energiplanlegging og klimatilpasning» fastsatt ved kgl.res. 28. september 2018. Beregning av netto klimagasseffekt av omdisponering av myr og skog skal ta utgangspunkt i Miljødirektoratets verktøy for å regne ut klimagassutslipp fra arealbruksendringer. Myr og skog defineres i denne sammenheng som i NIBIOS klassifiseringssystem for AR5.

Når det er et område som skal transformeres skal klimagassregnskapet gi grunnlag for å sammenlikne riving og nybygging opp mot rehabilitering.

§ 1-14.5 Karbonrike arealer
Nedbygging og inngrep i myr tillates ikke ved regulering eller ved tiltak. Ved regulering skal myr avsettes til grønnstruktur. Nedbygging og inngrep i myr kan vurderes innenfor prioritert vekstområde i langsiktig arealstrategi. Ved gjennomføring av tiltak og utbygging skal det brukes torvfri jord. Fjerning av skog i forbindelse med tiltak, jf. pbl. § 20-1 og utbygging skal i størst mulig grad unngås. Redegjørelse for hvordan tiltaket vil påvirke viktige karbonlager som myr og skog skal inngå i forslag til reguleringsplan ved 1. gangsbehandling. jf. § 1-14.4.

Retningslinjer:
Myr er viktig for biologisk mangfold, klimatilpasning og som karbonlager. Fjerning av skog kan kun gjøres dersom det er tungtveiende grunner for dette. Utbygging må da skje på en måte som minimerer omfanget av avskogingen. Avskoging er nedhugging av skog i et slikt omfang at naturlig gjenvekst reduseres eller opphører.

§ 1-14.6 Vannkvalitet og vassdrag

§ 1-14.6.1 Vannkvalitet
Vannkvaliteten i alle vassdragene i kommunen skal på sikt ha god økologisk og kjemisk tilstand og tilfredsstille fastsatte miljømål og brukerinteresser knyttet til bading og rekreasjon, jordvanning, fritidsfiske og naturmangfold.

Ved søknad om tiltak langs vassdrag kan kommunen kreve dokumentasjon av vannkvalitet og vannmiljøet før og etter gjennomføring av tiltak.

I særlige tilfeller hvor betydelige interesser står på spill, for eksempel i hensynssoner (eks. nedbørsfelt til drikkevannsforsyning), i verneområder eller nærhet til viktige brukerinteresser (badeplasser/badesoner), skal det ikke gis tillatelser til nye utslipp fra private avløpsanlegg. Det kan gis unntak fra dette kravet ved utbedring av eksisterende utslipp.

Informasjon: Forskrift om fysiske tiltak i vassdrag gjelder i og nær vassdrag. Hensikten er å hindre fysiske tiltak som medfører eller kan medføre fare for forringelse av produksjonsmulighetene for fisk og andre ferskvannsorganismer. Statsforvalteren, fylkeskommunen og NVE er myndigheter etter forskriften.

§ 1-14.6.2 Kantvegetasjon/kantsoner
Oppfylling, snødeponi og inngrep i kantvegetasjon langs vassdrag er ikke tillatt av hensyn til biologisk mangfold og erosjonsfare.

Det er ikke tillatt å fjerne kantvegetasjon i en sone på minst 20 meter langs elver og innsjøer i områder markert med byggegrense i arealplankartet, og minst 10 meter langs øvrige vassdrag. Kommunen kan kreve en bredere kantvegetasjon hvis dette er nødvendig for at kantsonen skal opprettholde sin økologiske funksjon. Avstander måles på begge sider av vassdrag, horisontalt inn på land fra elve- eller bekkekant ved normal vannføring.

Kantvegetasjonen skal bevares under fri utvikling og med stedegen vegetasjon. Skånsom skjøtsel av kantvegetasjon er tillatt forutsatt at det ikke endrer kantsonens økologiske funksjon. For å legge til rette for jordbruksdrift er det tillatt å fjerne enkelttrær og skjøtte kantvegetasjon som er til hinder for dette. Erosjonssikring skal utføres mest mulig skånsomt og om mulig naturbasert, og minimaliseres for å ta vare på raviner og bekkedaler.
For nye tiltak kan kommunen stille vilkår om avbøtende tiltak for å bidra til oppfyllelse av vannforvaltningsforskriften § 4.

Informasjon: Kantvegetasjonsskjøtsel i Leira skal utføres etter grunneiers skjøtselsplan om bruk og vern av kantsonen i Leiravassdraget, i henhold til gjeldende reguleringsplaner.

Naturmangfoldsloven og vannressursloven med forskrifter gjelder. Det vises til § 4 i vannforvaltningsforskriften, miljømålene for vassdragene er juridisk bindende. Ved søknad om nye tiltak så må det vurderes om vannforvaltningsforskriftens § 12 kommer til anvendelse.

Som vassdrag regnes alt stillestående eller rennende overflatevann med årssikker vannføring, med tilhørende bunn og bredder inntil høyeste vanlige flomvannstand. Selv om et vassdrag på enkelte strekninger renner under jorden, regnes det i sin helhet som vassdrag. Som vassdrag regnes også vannløp uten årssikker vannføring (tørrbekker) dersom det atskiller seg tydelig fra omgivelsene. Denne definisjonen gjelder også for kunstige vannløp med årssikker vannføring unntatt ledninger og tunneler; og for kunstige vannmagasiner som står i direkte samband med grunnvannet eller et vassdrag.

Tiltak som hogst av enkelttrær/plukkhogst er ikke i seg selv et søknadspliktig tiltak. Men dersom det er nødvendig å fjerne kantvegetasjon langs vassdrag med årssikker vannføring, er hovedregelen at dette krever dispensasjon fra vannressursloven § 11. Søknad om dispensasjon skal sendes til Statsforvalteren. Er du i tvil om hva som er søknadspliktige tiltak, ta videre kontakt med kommunen.

Skjøtsel er aktive tiltak som gjennomføres for å opprettholde ønsket tilstand i et område, dvs. opprettholde eller forbedre naturverdiene og imøtekomme brukerinteresser.

- *Forsiktig uttak av enkelttrær til ved til eget husbehov*
- *Trær og greiner som er til hinder for jordbruksdriften, kan fjernes og legges på bakken*
- *Store trær med risiko for å velte ut i vannet kan fjernes, i samråd med kommunen*
- *Noen grad av krattvegetasjon kan fjernes, for å gi rom for annen undervegetasjon*

Økologisk funksjon for en art defineres som områder som oppfyller sentrale funksjoner i artens livssyklus, lokalisert til spesifikke områder. Funksjonene er knyttet opp mot reproduksjon (paring, yngling), overlevelse eller spredning/migrasjon.

For inngrep i kantsonen knyttet til ras- og erosjonssikring forutsettes det at bekkeløpet og det omliggende arealet tilknyttet bekken avpasses en klimatilpasset flomvannføring i henhold til Norges vassdrags- og energidirektorats (NVE) retningslinjer for flom- og skredfare i arealplaner (nr.2/2011, siste revisjon).

Steinsetting av elvebunn og kanter kan i noen tilfeller være aktuelt som erosjonssikring/geoteknisk sikringstiltak. Slike tiltak behandles etter Forskrift om fysiske tiltak i vassdrag ref. § 1-14.6.1.

§ 1-14.6.3 Bekkelukking
Eksisterende bekker skal bevares så nært opptil sin naturlige form som mulig.

Lukking av bekker, elver, flomvannsbekker og vassdrag er ikke tillatt jf. vannressursloven § 7. Utfylling og inngrep i innsjøer, tjern, elver, bekker og raviner er ikke tillatt.

Lukkede bekker kan kreves gjenåpnet ved planlegging og utbygging. For alle planer og tiltak som berører lukkede vannveier skal det vurderes i hvilken grad gjenåpning og restaurering er praktisk gjennomførbart.

Ved gjenåpning av lukkede bekker skal det foreligge dokumentasjon av eventuelle konsekvenser. Gjenåpning av bekker kan også være konstruert bekk over eksisterende bekk/rør. Dokumentasjonen skal også inneholde en plan for gjennomføring av eventuelle avbøtende sikringstiltak for omkringliggende arealer, bygninger og annen infrastruktur.

Retningslinje: Bekkelukking skal unngås også som sikringstiltak.

§ 1-14.7 Forvaltning av kantsonen langs vassdrag i ulike vannforvaltningsklasser
For arealer som ligger inntil 100/50 meter fra strandlinjen, jf. § 1-6.3 gjelder følgende forvaltningsklasser:

Vannforvaltningsklasse 1 (VK1)
Før det gis tillatelse til tiltak langs vassdrag som inngår i forvaltningsklasse 1 (se sone VK1 i plankartet), dvs. deler av Nitelva ved Lillestrøm by, hele Sagelva og Leira ved Leirsund og Frogner, Rømua ved Lørenfallet, Glomma ved Blaker, Sørumsand og Fetsund skal det foreligge reguleringsplan. Bebyggelsen skal tilpasses og videreføre kvalitetene i områdene med hensyn til bebyggelse, landskap, vegetasjon, kulturminner og biologisk mangfold.

Vannforvaltningsklasse 2 (VK2)
For vassdrag som inngår i forvaltningsklasse 2 (se sone VK2 i plankartet), dvs. alle vannforekomster ikke spesifisert i VK1 og VK3, er det ikke tillatt med andre inngrep langs vassdragene enn enkle og naturvennlige tilretteleggingstiltak for allmennhetens friluftsliv og rekreasjon. Inngrep som enkeltvis eller i sum reduserer vassdragets verdi, inkludert tiltak som forverrer vannkvaliteten eller vanskeliggjør bedring av den og andre områder som oppfattes som en del av vassdragsnaturen, skal unngås. Viktige områder for biologisk mangfold og andre verneverdier skal gis en særlig beskyttelse.

Vannforvaltningsklasse 3 (VK3)
Forvaltningsklasse 3 (se sone VK3 i plankartet) gjelder for vassdrag i marka, i Kongsrudtjern naturreservat, Nordre Øyeren naturreservat m/Svellet og Merkja, Sørumsneset naturreservat, Flaen naturreservat, Breimosen naturreservat, Mjøsjødalen naturreservat, Jølsen naturreservat, Vestre Jarsjø, Stilla og Brauterstilla naturreservat samt Tretjern og Tærudtjerna. Alle former for inngrep og omdisponering av arealer i vassdragsbeltet, som reduserer vassdragets verdi, skal unngås. Vannkvalitet og naturlig vannføring skal søkes opprettholdt.

Retningslinje: Forvaltningen av arealer inntil 100/50 meter fra strandlinjen følger av vannforvaltningsforskriften § 4, miljømålene for vassdragene er juridisk bindende. Ved søknad om nye tiltak så må det vurderes om vannforvaltningsforskriftens § 12 kommer til anvendelse. For nye tiltak kan kommunen stille vilkår om avbøtende tiltak for å bidra til oppfyllelse av § 4.

Informasjon:
Noen av vassdragene i VK 3 er verneområder som også omfattes av eget regelverk jf. § 8 - 3.2

§ 1-14.8 Forurensning i grunnen
Før førstegangsbehandling av detaljreguleringsplan må det foreligge en vurdering av om det kan finnes forurensing i grunnen. Dersom forurensning er sannsynlig, må det utføres miljøtekniske grunnundersøkelser før førstegangsbehandling. Viser undersøkelsene funn av forurensning, må det utarbeides en overordnet tiltaksplan før førstegangsbehandling av detaljreguleringsplanen. Før rammetillatelse kan gis, må det foreligge en godkjent tiltaksplan jf. forurensningsforskriften kap. 2.

Før tiltaksplan for forurenset grunn sendes kommunen for godkjenning, skal lokaliteten registreres i den nasjonale databasen Grunnforurensning**.** Registreringen skal oppdateres ved nye funn og senest når sluttrapport sendes kommunen for godkjenning.

Ved oppfylling av masser kreves det dokumentasjon på om det kan finnes forurensing i massene, jf. forurensningsloven § 7. For å hindre spredning av uønskede fremmede arter, skal håndtering av masser foregå i tråd med forskrift om fremmede organismer og prinsippene i tidligere Skedsmo kommunens handlingsplan for bekjempelse av fremmede arter.

Tiltaksplanen skal inneholde nødvendig informasjon og vurderinger om planområdet og avdekke eventuelle behov for tiltak og/eller supplerende undersøkelser. Tiltaksplanen skal også inneholde en plan for håndtering av overvannet fra byggegropa under byggeperioden. Dette skal sikres gjennom en påslippsavtale. Det vises til kommunens veileder om overvannshåndtering.

§ 1-14.9 Ved funn av avfallsdeponi under gravearbeider
Dersom det ved gravearbeider påtreffes eldre avfallsdeponier, skal arbeidet stanses, og omfang og beskaffenhet av deponiet skal kartlegges, jf. forurensningsforskriften § 2-10. Avfall skal fjernes iht. forurensningsforskriften § 2-5.

§ 1-14.10 Miljøprogram og miljøoppfølgingsplan
Redegjørelse for prosjektets miljøprofil skal være en del av grunnlagsmaterialet som legges frem ved førstegangsbehandling av forslag til detaljreguleringsplan. Miljøprogrammet skal beskrive hvordan miljøkvalitetene, og andre miljøhensyn som er relevante for planforslaget, er fulgt opp og ivaretatt.

Til førstegangsbehandling av forslag til detaljreguleringsplan for bebyggelse og anlegg skal det også utarbeides en innledende miljøoppfølgingsplan (MOP) for planleggings- og anleggsperioden med utgangspunkt i plansakens miljøprogram. Retningsgivende miljøprogram og miljøoppfølgingsplan skal utformes etter prinsippene i NS 3466 Miljøprogram og miljøoppfølgingsplan for ytre miljø for bygg- og anleggs- og eiendomsnæring eller den til enhver tids gjeldende tilsvarende standard. Nødvendige hensyn og ambisjoner fra miljøprogrammet skal innarbeides i forslag til reguleringsplan. Der klimagassregnskap og/eller beregning av netto klimagasseffekt kreves, jf. § 1-14.4, og det skal redegjøres for hensyn til karbonrike arealer jf. § 1-14.5, skal dette være en del av miljøprogrammet/miljøoppfølgingsplanen.

Ved byggesøknad skal det, der det foreligger MOP i reguleringsplanen, leveres en oppdatert miljøoppfølgingsplan (MOP) basert på denne. MOP i byggesaken skal vise hvordan miljøhensyn vil bli ivaretatt og dokumentert i hele bygge- og anleggsperioden.

§ 1-15 Landskap og natur (jf. pbl. § 11-9 nr. 6)

§ 1-15.1 Landskapskvaliteter
Tiltak skal ikke føre til skade for viktige kvaliteter ved karakteristiske landskapselementer, som eksempelvis raviner, elvelandskap og åskammer, store enkeltstående trær og beplantning langs åkerkanter.

Der geotekniske undersøkelser fastslår at det er nødvendig å sikre eksisterende bygninger eller anlegg, skal naturmangfoldet ivaretas i størst mulig grad. Der naturmangfold berøres skal geotekniker i samråd med landskapsingeniør/-arkitekt prosjekterere avbøtende tiltak.

§ 1-15.2 Kartlegging av naturkvaliteter
Dersom det er mangelfull kunnskap om naturmangfoldet jf. § 8 i naturmangfoldloven og det kan finnes naturverdier i planområdet/tiltaksområdet, skal det gjøres en kartlegging av naturmangfoldet inkludert naturtypekartlegging i reguleringsplaner og ved søknad om tiltak.

Naturkartlegging skal utføres av fagkyndig. Nye kartlegginger skal legges inn i Miljødirektoratets karttjeneste Naturbase og Artsdatabankens karttjeneste Artskart.

Informasjon: Kartlegging av naturmangfoldet ved utarbeidelse av reguleringsplaner er hjemlet i pbl 12-7.nr 12. Ved regulering og ved søknad om tiltak skal det redegjøres for hvordan prinsippene i naturmangfoldloven §§ 8 til 12 er vurdert, og hvordan biologisk mangfold inkludert naturtyper, er ivaretatt, jf. Naturmangfoldloven § 7. Vurderingen skal fremgå av beslutningen. Konferer med kommunen ved usikkerhet om kunnskapsgrunnlaget

§ 1-15.3 Naturkvaliteter
I følgende områder registrert i Miljødirektoratets karttjeneste naturbase, tillates ikke permanente tiltak, midlertidige tiltak etter pbl. 20-4 c, eller endra bruk, som kan forringe naturverdiene:

- Naturtyper kartlagt etter DN-håndbok 13 med status lokalt viktige (C), viktige (B) og svært viktige (A)
- Naturtyper kartlagt etter Miljødirektoratets instruks (MI/NiN) med status svært lav kvalitet, lav kvalitet, moderat kvalitet, høy kvalitet og svært høy kvalitet
- Bestemmelsen omfatter også naturtyper (i de to punktene over) som blir oppdaget ved kartlegging, men som ennå ikke er registrert I Naturbase

Ved regulering av ubebygd mark til framtidige områder for bebyggelse og anlegg, skal bestående naturområder med betydning som fordrøyningsmagasin ved store nedbørmengder og flom ikke nedbygges, men avsettes til grønnstruktur.

Verdifulle trær og våtmarksområder skal bevares, jf. § 1-9.2.

Varåa, Fossåa og Sagelva har spesiell betydning som leveområde for edelkreps. Inngrep som enkeltvis eller i sum kan redusere disse vassdragenes verdi som leveområde for edelkreps, er ikke tillatt.

Klima- og miljøtiltak i landbruket som ikke er søknadspliktige etter PBL er ikke omfattet av forbudet i bestemmelsen. Landbruksveier som vil forringe naturverdiene på de kartlagte områdene i naturbase er omfattet av forbudet i bestemmelsen.

Informasjon:

Med endra bruk menes for eksempel hensetting av utstyr og masser/fyllinger.

Med verdifulle trær menes:

Rødlistede tresorter, utvalgt naturtype hul eik, i tillegg store, gamle trær (trær med stammeomkrets større eller lik 200 cm målt 1,3 m over bakken). Et gammelt tre med stammeomkrets mindre enn 200 cm kan også være verdifullt, dersom minst et av følgende kriterier er oppfylt: 1) treet antas å være over 170 år gammelt, 2) treet har hulrom, reirhull eller annen sprekkdannelse som er gunstig for dyr som insekter, flaggermus, fugl.

Trær uavhengig av størrelse som gir en spesiell opplevelsestjeneste vil kunne heve treets verdi. En tilstandsvurdering, eventuelt taksering av treet for å avgjøre den reelle verdien kan være nødvendig.

Trær som er en fremmed art omfattes ikke av denne bestemmelsen.

Forbudet mot tiltak i Varåa, Fossåa og Sagelva omfatter tiltak som kan forverre vannkvaliteten eller vanskeliggjør bedring av vannkvaliteten, samt inngrep i vannstrengen og elvebredden som kan forringe yngle- og oppvekstområder for edelkreps.

§ 1-16 Terrenginngrep, massehåndtering i reguleringsplan og deponering av snø

§ 1-16.1 Massemottak og masseuttak (jf. pbl. § 11-9 nr. 1)

Massemottak og masseuttak skal kun etableres innenfor områder angitt på plankartet og skal reguleres.

Massemottak skal utformes for å hindre erosjon både i anleggsfasen og etter at mottaket er avsluttet. Tiltak mot erosjon skal inngå i reguleringsplan og søknad om tillatelse til tiltak. Frist for tilbakeføring av massemottak til avsatt formål skal inngå i reguleringsplan og/eller tillatelse til tiltak. Massemottak skal tilbakeføres til LNF-formål etter oppfylling, der annet ikke er angitt i plan. Det skal kun tas imot rene, naturlige masser (jord- og steinmasser som ikke er forurenset), med mindre andre typer masser er tillatt i plan og ved tillatelse etter forurensningsloven. Massemottak skal tilrettelegges for størst mulig grad av gjenbruk og gjenvinning av masser.

§ 1-16.2 Massehåndtering i reguleringsplan

Massehåndteringsplan for disponering av overskuddsmasse skal inngå i forslag til reguleringsplan ved førstegangsbehandling. I massehåndteringsplanen skal det fremkomme hvordan masser skal brukes og gjenbrukes. Mengde og kvalitet av overskuddsmasse skal beskrives. Må overskuddsmasser transporteres bort skal det beskrives hvor, og massene leveres til godkjente mottak.

Planforslaget skal utformes på en slik måte at man i så stor grad som mulig oppnår massebalanse. Overskuddsmasser skal fortrinnsvis sorteres og gjenbrukes innenfor planområdet eller i nærliggende byggeområder.

Ved utarbeidelse av reguleringsplaner for områder større enn 10 dekar skal areal for mellomlagring og sortering av masser ligge innenfor planområdet. Bestemmelsene skal inneholde rekkefølgekrav for avslutning og opprydning av mellomlageret.

§ 1-16.3 Deponering av snø (jf. pbl. § 11-9 nr. 1 og 4)

Lagring av snø skal så vidt mulig løses lokalt. Løsning for håndtering av snø må framgå av alle reguleringsplaner.

Etablering av snødeponier krever reguleringsplan. Bortkjøring av snø kan kun skje til godkjente anlegg. Det skal ikke dumpes snø i vassdrag eller innenfor hensynssone raviner.

§ 1-17 Vern av matjord

Jordvern skal være et hovedhensyn i all arealdisponering.

§ 1-17.1 Omdisponert areal

Jordlovens §§ 9 og 12 (om omdisponering og deling) og jordlovens § 8 (om driveplikt) skal gjelde i landbruksområder avsatt eller regulert til framtidig utbygging og masseuttak, inntil tiltak igangsettes i samsvar med vedtatt reguleringsplan.

§ 1-17.2 Gjenbruk av matjord

I alle typer plan- og byggesaker som tillater formålsendring/omdisponering av dyrka eller dyrkbar jord, skal det kreves matjordplan som sikrer at matjordlaget (ploglaget(/A-sjiktet) dvs. de øverste 20 - 25 cm. av jordsmonnet) brukes til jordbruksproduksjon utenfor planområdet.

Matjordplan skal følge forslag til reguleringsplan til førstegangsbehandling.
En matjordplan skal inneholde:

- beskrivelse av matjorda som skal flyttes
- vurdering og avklaring av mottaksarealer
- beskrivelse av mottaksarealet
- bruk av matjorda fra planområdet
- utførelse av jordflyttingen

Dersom flytting av matjord medfører regulering av mottaksstedet, skal mottaksområdet være regulert senest samtidig med regulering som utløser krav til matjordplanen.

§ 1-17.3 Tilførsel av matjord på dyrka og dyrkbar jord
Tilførsel av ekstern matjord på dyrka og dyrkbar jord er ikke tillatt uten søknad etter pbl. Ved krav til matjordplan jf. § 1-17.2 skal det utarbeides reguleringsplan der mottaksarealet er større enn 20 daa. For mottak av andre typer masser enn matjord kreves reguleringsplan, jf. § 1-16.1.

Retningslinjer: Det vises til Veileder til matjordplan utarbeidet av Vestfold og Telemark fylkeskommune, sist revidert i februar 2021. Matjordlaget er den mest verdifulle jorda på grunn av høyt innhold av humus, god jordstrukturutvikling og stor biologisk aktivitet.

Flytting av matjord sikrer at jord fortsetter å være matproduserende areal et annet sted; som topplag på et nydyrkingsareal, som topplag på et massemottak som skal bli jordbruksareal eller som jordforbedring på dyrket jord.

§ 1-18 Kulturminnevern (jf. pbl. § 11-9 nr. 7)

§ 1-18.1 Automatisk fredete kulturminner
Informasjon: I hht. kulturminneloven er alle bygninger og anlegg som er eldre enn 1537 og alle stående byggverk fra perioden 1537 – 1649 automatisk fredet og skal forvaltes etter kulturminnelovens bestemmelser. Dersom det under gravearbeider, anleggsvirksomhet eller lignende støtes på automatisk fredede kulturminner i tillegg til de som er registrert, skal arbeidet umiddelbart stanses og de regionale kulturvernmyndigheter varsles i samsvar med kulturminneloven § 8. Ved all saksbehandling etter plan- og bygningsloven skal oppdatert datasett med kulturminner lastes ned fra Riksantikvarens kulturminnedatabase (Askeladden.ra.no) for å sikre at hensynet til fredete kulturminner ivaretas.
Det er ikke tillatt å bruke metallsøker på områder med fredete kulturminner. Ved bruk av metallsøker skal Riksantikvarens retningslinjer for dette følges.

§ 1-18.2 Listeførte kirker
Informasjon: Strømmen kirke, Lillestrøm kirke, Frogner kirke og Fet kirke er listeførte kirker. Tiltak utover vanlig vedlikehold av disse kirkebygningene, krever tillatelse fra biskopen på grunnlag av råd fra Riksantikvaren. Søknad om tiltak skal sendes til regionale kulturminnemyndigheter for uttalelse.
Viser til rundskriv q-06/2020 18. desember 2020 Forvaltning av kirke, gravplass og kirkens omgivelser som kulturminne og kulturmiljø.

§ 1-18.3 Enkeltbygninger og kulturmiljø registrert i kulturminneplan/kulturmiljøplan
§ 1-18.3.1 Bygninger i verneklasse VK1
Bygninger som er registrert med verneverdi i klasse VK1 i vedlegg j) tillates ikke revet eller vesentlig ombygget.

§ 1-18.3.2 Bygninger i verneklasse VK2, VK3 og VK4
For bygninger og andre kulturminner i VK2, VK 3 eller VK 4 skal det tas hensyn til verneverdiene ved tiltak på eller ved bygningen/kulturminnet.

Informasjon: Bygninger og anlegg er registrert med verneverdi klasse 1(VK1) til klasse 4 (VK4) i

- *«Kulturminnevernplan for Skedsmo kommune»*
- *vedlegg «Registrering og verdivurdering av faste kulturminner og kulturmiljøer i Fet kommune» til forslag til kommunedelplan for kulturminner og kulturmiljøer i Fet 2019-2031,*
- *vedlegg «Register over kulturminner og kulturmiljøer i Sørum kommune» til Kommunedelplan for kulturminner og kulturmiljøer i Sørum 2017-2021.*

Tiltak på bygninger i VK1 og VK2 skal sendes regional kulturmyndighet til uttalelse. Tilbakeføring til opprinnelig dokumentert utførelse av fasade er må gjennomføres i samråd med lokal og regional kulturminnemyndighet.

§ 1-18.4 Dokumentasjon og vurdering av søknader
Ved søknad om fradeling eller bygningsmessige tiltak knyttet til bygg med registret verneverdi skal det sammen med søknad leveres en estetisk redegjørelse for det omsøkte tiltaket. Det skal redegjøres for:

a. Plassering av tiltaket i forhold til tilstøtende bebyggelse, gateløp, terrengforskjeller og landskap.
b. Byggehøyder i forhold til eksisterende byggehøyder
c. Form, karakter, volumer og gateløp
d. Materialbruk, taktekking, fasadekledning, fargebruk, vindusutforming og annen detaljering
e. Takform, fasadeuttrykk
f. Hvorvidt opprinnelige bygningsdeler kan repareres eller restaureres istedenfor å utskiftes.

Punkt a – f skal vektlegges ved søknadsbehandlingen.

Ved søknad om endring eller rivning av bygninger som er registrert som verneverdige skal opprinnelig stiluttrykk dokumenteres ved bruk av bilder, tegninger eller detaljert beskrivelse før eventuelle tiltak igangsettes. Ved riving eller fjerning av opprinnelige bygningsdeler kan kommunen kreve at innsendes en fagmessig utført antikvarisk tilstandsrapport. Tilstandsrapporten skal tydelig vise omfanget av skadene med tekst og bilder. Det skal også redegjøres for hvilke tiltak som må gjøres for å sette bygget i stand. Forslag til eventuelt nytt bygg skal også foreligge ved søknad om rivning.

Retningslinje:
Den kulturhistorisk verdifulle bebyggelsen skal søkes bevart, og områdenes særpregede miljø og identitet skal sikres. Ved søknadsbehandling av eksisterende bygg, også inklusive tilbygg og påbygg skal bygningers opprinnelige stiluttrykk og utseende vektlegges, slik at eventuell endring tilpasses og underordnes eksisterende bebyggelse og strøkets karakter.

Alle tiltak som berører registrerte kulturminner direkte eller indirekte skal til lokal kulturminneforvaltning for uttalelse/ faglig vurdering. Retningslinjer for saksbehandling i kulturminneplan/kulturmiljøplan skal følges. Se kommunens temakart for kulturminner/kulturmiljø for en oversikt over hva som er kommunalt listeført.

Ved byggetiltak nær et kulturminne/kulturmiljø skal det legges særlig vekt på en helhetsvurdering. Nye byggetiltak skal forholde seg til eksisterende bebyggelsesstruktur og underordnes kulturminnet/kulturmiljøet. Tilstrekkelig avstand til kulturminnet skal vektlegges. Vegetasjon som større trær skal søkes bevart.
Ved søknad om riving eller vesentlig ombygging på bygning som etter kommunens oppfatning har bevaringsverdi som kulturminne, kan kommunen regulere bygningen til hensynssone bevaring, eller kreve endringer i omsøkt tiltak som gjør at kulturminneinteressene ivaretas bedre.

Områdene som er registrert som verdifulle kulturlandskap i kommunens kulturminneplan/ kulturmiljøplan, skal forvaltes slik at kvalitetene i landskapet opprettholdes og styrkes, jf. § 1-8 og § 8-2.4.

§ 1-19 Fare for urbanflom ved styrtnedbør

I områder som er utsatt for urbanflom, skal flomsikring tilpasses i den enkelte plan- eller byggesak jf. § 2-1.2.1

For nye tiltak i områder som er utsatt for nedbørsflom, skal det brukes materialer og konstruksjoner som tåler å stå under vann. Det tillates i slike tilfeller ikke å etablere kjeller under terreng. Avløp og vannforsyning skal ha tilbakeslagssikring.

For eksisterende bebyggelse i områder som er utsatt for urbanflom, tillates ikke bruksendring av rom i kjellere til rom for varig opphold.

§ 1-20 Fare for flom

På grunn av fare for kjellerflom, tillates det ikke innredning av rom for varig opphold under kote 106,2 i noen del av kommunen. Ved etablering av bebyggelse under kote 106,2 må det være utført beregninger som viser at bebyggelsen vil tåle belastning for 200-års flom, og tilstrekkelig flomsikring må etableres, jf. TEK17 § 7-2. Avløp og vannforsyning skal ha tilbakeslagssikring. Bestemmelsen gjelder i Lillestrøm by og kommunens lavest beliggende områder langs Øyern/Svellet.

Dersom området er gitt et strengere krav til sikkerhet mot flom etter §§ 1-19, 8-1.9, 8-1.10, 8-1.11 eller 8-1.12 gjelder de strengeste sikkerhetskravene.

Tiltak i sikkerhetsklasse F3 skal plasseres, dimensjoneres eller sikres mot flom i henhold til teknisk forskrift (TEK17) § 7-2 og tilhørende veiledning. NVEs retningslinjer 2/2011 ”Flaum og skredfare i arealplanar” skal legges til grunn ved planlegging og utførelse av nye tiltak.

§ 1-21 Restriksjonsområder rundt Kjeller flyplass

Gjennomføring av tiltak i strid med Restriksjonsplan for Kjeller flyplass av 05.11.1998, jr. vedlegg g) tillates ikke.

§ 1-23 Plassering av nettstasjoner

Nettstasjoner tillates oppført i forbindelse med fremføring av strøm til stedbunden næring i LNF-områder, samt i areal avsatt til utbyggingsformål. Nettstasjoner tillates oppført inntil 1 meter fra eiendomsgrense. Det er generelt 5 meter byggegrense rundt nettstasjoner. Det må tas hensyn til støy fra nettstasjoner ved plassering av ny bebyggelse.

Kapittel II Bebyggelse og anlegg

Bestemmelser til arealformål etter plan- og bygningsloven § 11-7 nr. 1

§ 2-1 Generelle bestemmelser for områder for bebyggelse og anlegg

§ 2-1.1 Rekkefølgekrav (jf. pbl. § 11-9 nr. 4)
For områder avsatt til bebyggelse og anlegg i kommuneplanens arealdel, skal reguleringsplaner sikre at utbygging ikke finner sted før blant annet samferdselsanlegg, teknisk infrastruktur og samfunnstjenester som vei, herunder gang- og sykkelveinett og fortau, vann, avløp og energiforsyning (inkl. ev. fjernvarme), telekommunikasjon, turveier, grønnstruktur, skoler, barnehager, kommunikasjonstilbud og helse- og sosialtjenester er etablert med tilstrekkelig kapasitet eller sikret opparbeidet. Kravet gjelder både innenfor planområdet, og områder i tilknytning til planområdet.

For boligbebyggelse skal felles lekeareal og andre felles uteoppholdsareal (inkl. parkering) opparbeides i samsvar med gjeldende bestemmelser, og være ferdigstilt før brukstillatelse gis.

For områder avsatt til næringsbebyggelse, sentrumsformål, kjøpesenter, forretninger, bebyggelse for offentlig eller privat tjenesteyting eller turistformål skal uteområdene være ferdigstilt før brukstillatelse gis.

For enkelte felt gjelder spesifikke krav til infrastrukturplanlegging, dette er nærmere angitt i bestemmelsene. Ytterligere rekkefølgekrav skal vurderes i reguleringsplan.

§ 2-1.2 Krav til teknisk infrastruktur i områder for bebyggelse og anlegg (jf. pbl. § 11-9 nr. 3)
§ 2-1.2.1 Vann og avløp
En VA-rammeplan skal inngå i alle reguleringsplaner for å sikre en tilfredsstillende håndtering av vannforsyning, spillvann og overvann. Planen skal angi prinsippløsninger for området, sammenheng med overordnet hovedsystem både oppstrøms og nedstrøms, samt dimensjonere og vise overvannshåndtering og flomveier. Bygninger og anlegg skal utformes slik at naturlige flomveier ivaretas og tilstrekkelig sikkerhet mot oversvømmelse oppnås. Kart over teoretiske flomveier (kart over dreneringslinjer) og kartet over føringsveier Lillestrøm by skal legges til grunn.

Ledningsanleggene for vann og avløp skal ha en kapasitet innrettet for utvidelse utover det enkelte planområde, og det må påses at kapasitet og tilstand i bestående VA-nett er god nok dersom ny utbygging gir en økt belastning på dette. Fremtidige klimaendringer skal tas hensyn til. Ved dimensjonering av overvannsanlegg skal det benyttes en klimafaktor på 1,5.

Nedbør/overvann skal fortrinnsvis infiltreres i grunnen og i åpne vannveier etter prinsipp om lokal overvannshåndtering, og på en slik måte at det ikke medfører ulemper for naboeiendommer. Taknedløp, innvendig eller utvendig, tillates ikke ført til offentlig avløpsnett, herunder overvannsledninger.

Reguleringsplaner skal identifisere og sikre arealer for overvannshåndtering, herunder fordrøynings- og renseløsninger, og beskrive hvordan løsningene kan gi nye bruksmessige og visuelle kvaliteter til det offentlige rom. Grøntstrukturens funksjon for områdets vannbalanse skal vurderes.
Følgende dokumenter skal legges til grunn for arealplanlegging:

- Den til enhver tids gjeldende retningslinjer for vann- og avløpsanlegg
- Den til enhver tids gjeldende retningslinjer for overvannshåndtering for kommunene Lørenskog, Rælingen og Skedsmo.
- Standard abonnementsvilkår for vann og avløp

- Retningslinjer for slokkevann og vann til sprinkleranlegg for kommunene på Romerike
- Veiledning – tilrettelegging for rednings- og slokkemannskaper.

Bestemmelsene fra Standard abonnementsvilkår for vann og avløp (Administrative bestemmelser og Tekniske bestemmelser) gjelder ved tilknytning til offentlig vann- og avløpsanlegg, og sikre betryggende utførelse av sanitærinstallasjoner og private vann- og avløpsanlegg.

Retningslinjer
Innhold i rammeplan vann og avløp

- *En VA-rammeplan er en beskrivelse av eksisterende og planlagt vann- og avløpsløsning, med tilhørende plantegninger.*
- *Eksisterende og planlagte VA-systemer, inkl. tilknytningspunkt til eksisterende anlegg. For større planområder med flere delfelt, skal planen også vise tilknytningspunkt til planlagt nytt hovedledningsanlegg, samt planlagt overvannshåndtering for det enkelte delfelt.*
- *Hele nedbørfeltet inkl. kapasiteten både oppstrøms og nedstrøms på overvannsanlegget skal tas hensyn til ved overvannsplanlegging. Eksisterende avrenningsmønster og planlagte endringer, lokalisering av areal for overvannstiltak, flomsoner og flomveier, og beskrivelse av konsekvenser for nedenforliggende områder skal framgå. Treleddsstrategien legges til grunn for utforming av overvannsløsning.*
- *Vurdering av forurensningsnivå i overvann, vurdering av resipient og krav til vannkvalitet.*
- *Vurdering av mulighet for reetablering/åpning av lukkede vannveier (naturlige vannveier).*
- *Lokalisering av planlagte tekniske VA-anlegg som for eksempel: hovedledningsnett, pumpestasjoner, trykkøkningsanlegg, renseanlegg, slukkevannsuttak, høydebasseng, rensedammer, infiltrasjonsarealer, fordrøyningssystemer, etc.*
- *Dimensjoneringsgrunnlag og planlagt belastning (pe) inklusivt slukkevann. Beskrivelse av tekniske løsninger (ledningsdimensjoner skal fremgå av plantegning).*
- *VA-anlegg som utbygger søker overtatt til offentlig drift og vedlikehold.*
- *Brannhydranter skal benyttes der det er hensiktsmessig også mht. VA-anleggets funksjon*
- *Overvann bør føres til resipient eller på annen måte som utnytter vannet som ressurs, slik at vannets naturlige kretsløp opprettholdes og naturens selvrensningsevne utnyttes.*

For nye byggetiltak skal overvannsanlegg dokumenteres og stedfestes digitalt i tråd med kommunens «Norm for dokumentasjon og stedsfesting av overvannsanlegg». Det skal også sikres god funksjon, drift og vedlikehold av anlegget.

Ved regulering kan kommunen stille krav om bruk av blågrønn faktor eller tilsvarende ordning. Blågrønn faktor er et verktøy for kvantifisering av vegetasjon og vannelementer.

Arealene som inngår i lokal overvannshåndtering tegnes og sikres som «Grønnstruktur – Blå/grønnstruktur», eller «Grønnstruktur – Overvannstiltak» eller «Grønnstruktur – Infiltrasjon/fordrøyning / avledning» alt ettersom hvilken funksjon eller økosystemtjeneste som skal sikres. Der forslagsstiller tar i bruk naturbaserte løsninger i hovedkategorien «Grønnstruktur», skal det forelegges en skjøtselsplan som viser og forklarer hvordan «grønnstruktur» skal overta overvannshåndtering over tid.

§ 2-1.2.2 Vei og veilys (jf. pbl. § 11-9 nr. 3)
Følgende dokumenter skal legges til grunn for arealplanlegging:

- Den til enhver tids gjeldende kommunal veinorm
- Den til enhver tids gjeldende kommunal veilysnorm.

I sentrumsområder kan normene fravikes der disse ikke er tilpasset sentrumsområder og gatestruktur.

Ved etablering av private veier og felles avkjørsler skal kommunens veinorm følges. Der det anlegges interne, private atkomstveier skal disse ha en samlet bredde på minst 4 meter; 3 meter kjørebane og 0,5 meter bankett på hver side. Maksimal stigning skal være 12,5 %. Det tillates maksimum en adkomst per boligeiendom. Enkeltavkjørsel til kommunal vei i småhusområder skal opparbeides med stikkrenne og skal ikke være bredere enn 4 meter. I småhusområder skal grøft ellers opprettholdes langs eiendomsgrense mot vei. Ev. gjenfylte veigrøfter skal gjenopprettes. Dersom det ikke er fysisk mulig å anlegge grøft skal avkjørselsbredde avgrenses med fysisk stengsel som f.eks. gjerde.

§ 2-1.2.3 Energiforsyning (jf. pbl. §§ 11-9 nr. 3 og 12-7)
Reguleringsplaner skal redegjøre for, og vurdere energitekniske løsninger for planområdet, og synliggjøre de miljømessige konsekvensene.

Tilknytningsplikt til fjernvarme innenfor konsesjonsområdet, fastsettes i reguleringsplan. Konsesjonsområdene fremgår av kommunens temakart, vedlegg f). For tiltak som er innenfor konsesjonsområdene for fjernvarme, men som kan gjennomføres uten krav om ny reguleringsprosess, er det tilknytningsplikt. Tiltak som samlet på eiendommen er mindre enn 500 m^2 BRA eller har en varmeløsning som er dokumentert miljømessig bedre og gir et lavere CO2-avtrykk enn fjernvarme, kan unntas tilknytningsplikt.

Tilknytningen til fjernvarme skal skje ved anleggsstart slik at fjernvarme kan benyttes til oppvarming og tørking i hele anleggsfasen.

Retningslinjer:
Utenfor konsesjonsområde for fjernvarme bør nye bygg ha en varmeløsning som er miljømessig like god som eller bedre enn fjernvarme.

For å sikre energieffektive bygg og anlegg, bør samspillsløsninger med omkringliggende bygg og anlegg, både eksisterende og planlagte, identifiseres i alle prosjekter der det kan være relevant.

Nye nærings- og boligbygg bør bygges som passivhus og Norsk Standard for passivhus legges til grunn.

Av hensyn til globale klimagassutslipp og lokal luftkvalitet bør det på anleggsplasser brukes maskiner og utstyr som ikke har utslipp av klimagasser eller har andre vesentlige utslipp til luft. Transport til og fra anleggsplass, inkludert massetransport, bør skje utslippsfritt.
I reguleringsplaner vil kommunen stille krav om fossilfri og utslippsfri anleggsplass/anleggsfase i den grad det nasjonale regelverket åpner for det, løsninger skal redegjøres for i reguleringsplanforslaget.

§ 2-1.2.4 Avfall
For ny bebyggelse eller ved rehabilitering av bestående bebyggelse, skal det velges avfallsløsninger som fremmer avfallsminimering, gjenbruk og gjenvinning. Der det etableres avfallssug, stasjonært eller mobilt, skal det etableres to separate nedkast, et for matavfall og

et for restavfall. Kommunen kan stille krav til nedgravde brønner eller andre innebygde innsamlingsløsninger for glass- og metallemballasje samt papp/papir. Avstand fra ytterdør i boenhet til leveringspunkt skal normalt være inntil 50 meter. Avfallsløsninger skal fremgå av planforslaget. Renovasjonsanlegg skal vises i plankartet.

Det skal etableres avfallsoppsamlingsløsning etter følgende norm:

Avfallsoppsamlingsløsning	Antall boenheter		
	Småhus	Blokkbebyggelse utenfor sentrumsformål	Sentrumsformål og i KF 1, KF2, KF3, KF4 og KF5
Småbeholdere	Inntil 5	Inntil 5	
Avfallsbrønn, nedgravde	Fra 5	6-100	
Mobilt avfallssug		101-250	0 - 250
Stasjonært avfallssug		Fra 251	Fra 251

Kommunen kan stille krav om felles avfallsløsning for tilgrensende boligfelt. Kommunen kan i felter som er underlagt krav om områderegulering stille krav om samlet løsning for avfallshåndtering i hele området.

Avfallshåndtering i anleggs- og driftsfasen skal alltid foregå slik at det har minimal virkning på miljøet.

Innenfor sentrumsformål og KF1, KF2, KF3, KF4 og KF5 gjelder i tillegg egne krav i §§ 2-3.1.6 og 2-9.1.

Retningslinjer:
Kravet følger av antallet boenheter i et utbyggingsområde, ikke antallet boenheter per bygg eller per byggetrinn. Ved utforming av nye reguleringsplaner følger kravet av antallet nye boenheter i planområdet.

§ 2-1.2.5 Tilrettelegging for brannvesenets rednings- og slokkeinnsats
Ved all arealplanlegging skal det utarbeides en plan for tilrettelegging av brannvesenets rednings- og slokkeinnsats. Ved søknad om tillatelse til tiltak skal det følge redegjørelse for at tilrettelegging er ivaretatt. Nedre Romerike brann- og redningsvesen sine retningslinjer for rednings- og slokkeinnsats skal legges til grunn for vurdering i plan- og byggesaker.

§ 2-1.3 Uteoppholdsareal
§ 2-1.3.1 Areal som inngår ved beregning av uteoppholdsareal
For hver boenhet skal det avsettes et minste sammenhengende uteoppholdsareal (MUA). Bestemmelsene gjelder både ved nybygg, ombygging og bruksendring.

Følgende inngår i uteoppholdsareal:
- Ubebygd areal på bakkeplan.
- Ikke-overbygd terrasse og ikke-overbygd inngangsparti som stikker mindre enn 0,5 meter over bakken.
- I tillegg inngår balkonger, takterrasser og lignende der det er fastsatt i § 2-1.3.3 eller bestemmelsene for den enkelte boligtype.

Følgende inngår likevel ikke i uteoppholdsareal:
- Areal med helling over 1:3
- Areal i smale striper på under 2 meters bredde som er inneklemt mellom areal som ikke regnes med i MUA
- Innglassede balkonger
- Nødvendig snu- og kjøreareal

- Parkeringsareal i samsvar med den til enhver tids gjeldende parkeringsnorm for bil. Felles parkeringsanlegg for sykkel inngår heller ikke. Dersom det er mer bakkeparkering enn parkeringsnormen i områder uten øvre begrensning krever, skal det tas utgangspunkt i det faktiske parkeringsareal.
- Areal som ligger i aktsomhetsområder for magnetfelt og strålefare
- For areal som er utsatt for støy gjelder § 1-14.1.1
- For areal som er utsatt for luftforurensning gjelder § 1-14.3
- Arealer satt av til «grønnstruktur» eller annet «teknisk grønt» med en funksjon som ikke er forenelig med personlig bruk (lek) og opphold, f.eks. regnbed. Disse skal vises i reguleringsplan som egnet formål der uteopphold utelukkes.

§ 2-1.3.2 Øvrige kvalitetskrav ved regulering
Den samlede kvaliteten på uteoppholdsarealet skal være brukbart for lek. Plassering og utforming skal bidra til å sikre lav fare for trafikkskade. Uteoppholdsarealet skal i størst mulig grad være opparbeidet med variert vegetasjon og med utgangspunkt i eksisterende naturelementer for å sikre biologisk mangfold og beboeres rekreasjonsbehov.

Minst 30 % av minste felles uteoppholdsareal skal være vegetasjonsdekket. Ved etablering av minste uteoppholdsareal på lokk skal minst 10 % av utearealet ha en jorddybde på minimum 80 cm for etablering av trær osv.

Ved nybygg skal minst 50 % av det totale uteoppholdsarealet skal være solbelyst kl. 15:00, vårjevndøgn. Ved nybygg skal minst 50 % av det totale uteoppholdsarealet, inkl. arealet opparbeidet som lekeplass, skal ha minst 5 soltimer 1. mai, hvorav minst 3 timer mellom kl. 15:00 og 20:00

Det skal skilles og skjermes fysisk mellom felles, halvprivate og private uteareal ved bruk av beplantning, levegger, natursteinsmur eller lignende anleggsgartneriske tiltak. Avstand mellom private uteoppholdsareal og fellesareal skal være minst 2 meter. Masser som skal brukes til opparbeidelse av utearealer for lek og opphold, skal tilfredsstille normverdiene i Forurensningsforskriftens kapittel 2, Opprydding i forurenset grunn ved bygge- og gravearbeider vedlegg 1.

Retningslinjer: Det legges vekt på følgende kvalitetskrav til felles uteoppholdsareal:
- *Arealet skal være variert og tilpasset utbyggingens størrelse.*
- *Arealet skal opparbeides med nødvendig utstyr for lek, spill for barn og unge, sittegruppe, romdannede beplantning o.l.*
- *Arealet skal gi rom for både rolig opphold og støyende aktivitet.*
- *Arealet skal være egnet som oppholdsplass/møteplass for alle aldergrupper og brukergrupper. Elementer som benker og bord, felles griller og andre samlingsområder for voksne og familier skal inngå.*

Bestemmelsene til den enkelte reguleringsplan skal tydeliggjøre hvilke felt på plankartet som kan inngå i MUA.

Uteoppholdsareal på bakkeplan skal vises i reguleringsplan med enten «Uteoppholdsareal – lekeplass», «Uteoppholdsareal – gårdsplass», «Uteoppholdsareal -parsellhage» eller «Uteoppholdsareal – annet uteopphold». Dette gjelder ikke privat uteoppholdsareal i småhusområder.

§ 2-1.3.3 Minste størrelse for uteoppholdsareal
Følgende bestemmelser om minste uteoppholdsareal (MUA) for respektive boligtyper/områder gjelder, der ikke annet framgår av bestemmelsene for det enkelte felt/formål:

	Total MUA i m² per boenhet	**Privat** per boenhet - direkte knyttet til boligen i % av total MUA	**Privat på balkong/ takterasse** per boenhet MUA i m^2	**Fellesareal** i % av total MUA	**Andre bestemmelser** MUA i m^2
Enebolig §2-2.1.6	Minst 250	Alt	Medregnes ikke i MUA		Minst 40 % skal være sammenhengende og ha bredde minst 6 meter
Sekundærleilighet i enebolig §2-2.1.6	Minst 100	Alt	Medregnes ikke i MUA		Minst 40 % skal være sammenhengende og ha bredde minst 6 meter
Tomannsbolig §2-2.1.6	Minst 200	Alt	Medregnes ikke i MUA		Minst 40 % skal være sammenhengende og ha bredde minst 6 meter
Konsentrert småhus § 2-2.2.2	Minst 90 i indre og minst 120 i ytre sone	Minst 60 %	Maks 10 m^2 av det private uteoppholdsareal medregnes	Minst 30 % skal være felles og ligge på bakkeplan eller lokk i høyde med bakkeplan. Det skal være minst 200 m^2 felles MUA for et felt.	Minst 40 % av felles MUA skal være sammenhengende og ha bredde minst 6 meter.
Utenfor sentrumsformål – blokk § 2-1.3.6	Minst 60	Minst 15 %	Areal som oppfyller bestemmelsen medregnes	Minst 70 %	Maks 50% av felles uteoppholdsareal kan ligge på takterrasse/lokk som ikke er på bakkeplan
Sentrumsformål, toroms leilighet og større § 2-3.1.5	Minst 25	Minst 20 %	Areal som oppfyller bestemmelsen medregnes	Minst 70 %	Fellesareal kan ligge på bakkeplan,

					balkong eller terrasse/lokk
Sentrumsformål, ettroms leilighet § 2-3.1.5	Minst 17	Minst 12 %	Areal som oppfyller bestemmelsen medregnes	Minst 70 %	Felles uteoppholdsareal kan ligge på balkong eller takterrasse/lokk
Kombinert formål KF 1 – KF 5, KF29 og KF30 § 2- 9.1	Minst 40	Minst 25 %	Areal som oppfyller bestemmelsen medregnes	Minst 60 %	Maks 50 % av felles uteoppholdsareal kan ligge på takterrasse/lokk som ikke er på bakkeplan

§ 2-1.4 Lekeplasser og andre arealer for aktivitet
Ved regulering av boliger gjelder følgende bestemmelser:

De samme kvalitetskravene som stilles til øvrig MUA i §§ 2-1.3.1 og 2-1.3.2 stilles til lekeplasser. Lekeplass teller ikke med i MUA, med mindre annet er angitt. Nærlekeplass og strøkslekeplass settes av i reguleringsplan med arealformål «Uteoppholdsareal – lekeplass».

Lekeplasser skal ha et kreativt innhold og en utforming og møblering som innbyr til allsidige aktiviteter, også vinterstid. Det skal benyttes naturlige materialer, ikke gummigranulat eller plast.

Trafokiosker og annen teknisk infrastruktur skal ikke plasseres på områder avsatt til lekeplass.

Retningslinje: Det vises til Byggforskserien blad 381.301 og 381.302

§ 2-1.4.1 Lekeplass ved inngang
Ved detaljregulering av mer enn 4 boenheter skal det inngå areal med benker og lekeapparater tilpasset barn i aldersgruppen 2 – 5 år innen 50 meter fra bolig. Arealet skal være minst 150 m^2. Utenfor sentrumsformål skal hver lekeplass betjene inntil 30 boenheter. I sentrumsformål og KF 1-5, KF29 og KF30 skal arealet økes med 50 m^2 pr. 50 boenheter, og en lekeplass kan deles i to lekeplasser på 100 m^2.
Lekeplass ved inngang kan inngå ved beregning av felles MUA.

Lekeplassen skal rammes inn av beplantning.

§ 2-1.4.2 Nærlekeplass
Ved detaljregulering av boligfelt med mer enn 20 boenheter, skal det i tillegg til lekeplass ved inngang inngå nærlekeplass for variert lek og med sittemuligheter, tilpasset barn i aldersgruppen fem til tretten år, innen 150 meter fra bolig. Arealet skal være minst 500 m^2, og skal fra og med 50 boliger økes med 10 m^2 per boenheter.

Minst 50 % av lekeplassen skal være flat (maksimal stigning 1: 20) og ha fast dekke.

Beplantning skal ramme inn eller danne rom rundt lekeplassarealet, slik at det er tydelig og lesbar soneinndeling. Dvs. at det er lett å orientere seg og lese ut fra opparbeidelse hvor det er trygt å oppholde seg, og hvor det er tenkt hvilken type aktivitet.

Retningslinjer:
Nærlekeplasser bør ha en tematisk overbygning som gir den særpreg. Eksempler på temaer kan være fly, båt, lekehus eller lekebuss med tilhørende lekeaktiviter. Det kan også være naturelementer som vann, tre eller stein som er gjennomgående tema. Dersom det er nødvendig for å overholde avstandskravet kan lekearealet deles i to eller flere lekeplasser på minst 500 m² hver. For boligfelt med færre enn 200 boliger kan nærlekeplass inngå i strøkslekeplass dersom avstand 150 meter overholdes.

§ 2-1.4.3 Strøkslekeplass
Ved detaljregulering av boligfelt med 200 – 500 boliger skal det inngå strøkslekeplass tilpasset barn fra ti år og oppover, innen 500 meter fra boligen. Arealet skal være minst 5 000 m², ev. deles i mindre lekeplasser på 2 500 m2 hver. En strøkslekeplass på minst 5 000 m² kan betjene opptil 500 boliger.

En strøkslekeplass skal tilrettelegges for plasskrevende aktiviteter som ballspill, skøyter, byggelek og skating. Minst en tredjedel av arealet skal ha en jevn, hard flate for sykling, ballspill og annet. Plassen skal videre ha park- eller naturareal med slitesterk trevegetasjon der bygging av lekehytter o.l. er tillatt.

§ 2-1.4.4 Lekeplass i sentrumsformål og kombinerte formål
Ved detaljregulering av områder avsatt til sentrumsformål, samt visse felt avsatt til kombinerte formål, gjelder i tillegg til §§ 2-1.4.1 egne krav til lekeplasser og nærmiljøanlegg/ballfelt eller byanlegg for disse formålene, se §§ 2-3.1.4 b) og 2-9.1.4 b).

§ 2-1.5 Krav om erstatningsareal
Ved omdisponering av arealer som er regulert til felles uteoppholdsareal, lekeplass eller til friområde og som er i bruk til eller er egnet for lek, skal det skaffes fullverdig erstatning. Erstatning skal også skaffes ved utbygging eller omdisponering av tidligere uregulert areal som barn bruker som lekeareal.

§ 2-1.6 Svalganger og åpne branntrapper
Svalganger tillates ikke. For nybygg tillates ikke åpne branntrapper.

§ 2-1.7 Grønne tak
Flate tak med en takhelning på 0 – 5,5 % skal være grønne, med unntak av de deler av taket som benyttes til energianlegg og takterrasser. Ved opparbeidelse som takterrasser skal allikevel minst 30 % av taket beplantes. Dette gjelder all type bebyggelse og anlegg, med unntak av frittliggende og konsentrert småhusbebyggelse og mindre bygningstyper som er tilknyttet slik småhusbebyggelse.
Med grønne tak menes det enten:

- «ekstensive grønne tak» bestående av 40 - 200 mm vekstmedium beplantet med moser, urter, gressarter og sedum.
- «hybride tak» som også betegnes som «semi-ekstensive / semi-intensive grønne tak», bestående av 120 – 250 mm vekstmedium beplantet med gressarter, urter, ville stauder, kratt og busker.
- «intensive grønne tak» bestående av 150 – 500 mm vekstmedium beplantet med gressplen, flerårige planter eller stauder, kratt, busker, trær (små).

Retningslinje: «Ekstensive grønne» tak er minimumskravet for slik å bidra til å dempe opp nedbørsflom, bidra til den lokale luftkvaliteten, bidra med en avkjølende effekt på lokalklimaet og beskytte mot UV-strålningens nedbrytende effekt på takmembran. «Hybride tak» omfatter også så kalte «biotoptak» eller «habitattak», som skal bidra til å øke biologisk mangfold. «Intensive grønne tak» bør med fordel gjøres tilgjengelig som takterrasse til beboere og/eller ansatte.

§ 2-1.8 Tre i bærende konstruksjoner, materialgjenvinning og gjenbruk

a) I bærende konstruksjoner og i øvrige deler av prosjektet over terreng skal det benyttes
    1) tre eller materialer som gjennom livsløpet har lavere klimafotavtrykk og er miljømessig bedre enn tre, eller
    2) gjenvinningsmaterialer eller gjenbrukte materialer

b) Bestemmelsen gjelder i byggesaker som behandles på grunnlag av kommuneplanens arealdel. Bestemmelsen gjelder ikke driftsbygninger i landbruket og tiltak unntatt krav til regulering etter § 1-3.1 b). Ved regulering skal punkt a) vurderes og etterstrebes.

c) Bestemmelsen i punkt a) supplerer ikke gjeldende reguleringsplaner.

Ved riving og rehabilitering skal det i størst mulig grad legges til rette for etterfølgende gjenbruk.

I overgangssone mellom blokkbebyggelse og småhusbebyggelse, eller i områder med eksisterende trehus, skal tre benyttes som hovedmateriale i nye bygg. Materialer som benyttes skal være av god kvalitet, slik at bygningens uttrykk opprettholdes i bygningens forventede levetid.

Informasjon: Med gjenvinning menes tilbakeføring av materialer i en industriell prosess for slik å bruke de igjen i prosjektet som noe annet. For eksempel omsmelting av metaller eller når oppkuttet treverk og flis blir til sponplater. Her endres strukturen til materialet og man lager et nytt produkt.

Med gjenbruk menes ny utnyttelse av et produkt i dets opprinnelige form. Man endrer ikke strukturen i materialet før det brukes det om igjen. Eksempelvis kan fliser, vinduer, dører og fasadematerialer som murstein være aktuelle for ombruk.

§ 2-1.9 Fellesfunksjoner i boligprosjekter (pbl. § 11- 9, nr. 5)
Ved regulering av flere enn 10 boenheter i sentrumsformål, kombinert formål eller blokkbebyggelse, skal det inngå fellesfunksjoner som hobbyrom, selskapslokale, treningsrom, møteplass eller tilsvarende. Det skal settes av 1 m^2 pr. boenhet til slikt formål.

§ 2-1.10 Sosiale boformer (pbl. § 11- 9, nr. 5)
Ved regulering av boliger i sentrumsformål, kombinerte formål og boligformål (kun blokkbebyggelse) kan minstekravet for boligstørrelser fravikes dersom det etableres sosiale boformer/bofellesskap, hvor en gruppe boenheter er knyttet til både innvendige og utvendige fellesarealer.

Et bofellesskap skal bestå av seks eller flere boenheter. I bofellesskap tillates boenheter på minimum 30 m^2. Det skal være varierte boligstørrelser tilrettelagt for en variert beboergruppe. Det skal avsettes et innendørs fellesareal med en gulvflate som utgjør minimum 10 % av summen av arealet til samtlige boenheter, men likevel ikke mindre enn 5 m^2 fellesareal per boenhet. Fellesarealene skal være av høy kvalitet og inneholde:

- kvaliteter som tilfredsstiller behovene til et fellesskap av beboerne
- minimum et stort, felles oppholdsrom med kjøkkenfasiliteter
- minimum 1 felles gjesterom per 10 boenheter
- arealer tilpasset barn som fungerer som innendørs lekeareal
- rolig oppholdsareal tilbaketrukket fra lekeareal og gangsoner.

Et felles oppholdsrom skal ha direkte adgang til felles uteoppholdsareal. Alle boenheter skal ha direkte tilgang til innendørs fellesarealer, eller via innvendig trapp/heis.

§ 2-1.11 Minste dybde og fasadebredde for leiligheter/rekkehus
Ensidig orientert boenhet, belyst fra én side, skal ikke være orientert kun mot nord eller innenfor 30 grader mot nordvest/nordøst.

Dybden for boenheten skal være mindre enn den totale fasadebredden. Dybden for boenheten for ensidig orientert boenhet skal ikke overskride 8 meter. Dybden for boenheten for tosidig orientert boenhet skal ikke overskride 13 meter. I små, ensidig orienterte boenheter skal fasadebredde ikke være mindre enn 80 % av boenhetens dybde.

§ 2-1.12 Boligstørrelse - variasjon
Ved regulering av boligområder vektlegges variasjon av boligstørrelser i det enkelte prosjektet, i nærområdet og i del av kommunen. Målet for kommunens styring av boligstørrelse er å sikre tilgang på nødvendige boligtyper og variasjon, samt motvirke ensartede områder.

§ 2-2 Bestemmelser for boligbebyggelse

§ 2-2.1 Boligbebyggelse, frittliggende småhusbebyggelse, eksisterende
I uregulerte områder for eksisterende frittliggende småhusbebyggelse gjelder følgende bestemmelser ved søknad om tillatelse til tiltak etter plan- og bygningsloven §§ 20-1 og 20-2.

Ved innsending av delesøknad skal det dokumenteres at tomten kan bebygges med ønske kvalitet i tråd med disse bestemmelser.

§ 2-2.1.1 Frittliggende småhusbebyggelse - definisjoner
Frittliggende småhusbebyggelse består av eneboliger, eneboliger med én sekundærleilighet og tomannsboliger i henhold til boligtypologier definert i Veileder for grad av utnytting.

Sekundærleilighet er en selvstendig boenhet i samme bygning som hovedboenheten og er adskilt fra denne. Sekundærleiligheten skal ha alle hovedfunksjoner som kjøkken, oppholds/soverom og sanitærrom og egen inngang/inngang via felles entre. Sekundærleiligheten er klart mindre enn hovedboenheten og med bruksareal på minimum 30 m^2 og maksimum 60 m^2.

§ 2-2.1.2 Bebyggelse og fradeling
Hver eiendom kan bebygges og eiendom fradeles i henhold til § 1-3.1 a).

§ 2-2.1.3 Utnyttelse
Tillatt bebygd areal (BYA) for eiendommer er maksimum 24 % i indre sone og 20 % i ytre sone vist i kart i vedlegg b). Tillatt bruksareal (BRA) for eneboliger er maks 400 m^2. Tillatt BRA for tomannsboliger er maks 250 m^2 per boenhet.

Boligens maksimale gesimshøyde er 7 meter. Maksimal mønehøyde er 9 meter. Høyde måles i henhold til TEK17.

Retningslinje: BRA-grensen kommer i tillegg til BYA-begrensningen, slik at den slår inn selv om BYA-grensen ikke er nådd. Det er kun selve boligbyggets BRA som inngår i de oppgitte BRA-grensene. Dersom garasje er en del av boligbygget, inngår denne. BYA beregnes etter Veileder til grad av utnytting.

§ 2-2.1.4 Parkering
Det skal avsettes 2 biloppstillingsplasser per boenhet på egen tomt ved bygge- og delesøknad. For sekundærleiligheter avsettes det 1 biloppstillingsplass i tillegg.

For biloppstillingsplasser på terreng skal det avsettes minimum 18 m^2 eksklusive manøvreringsareal per biloppstillingsplass. Snu- og manøvreringsareal skal opparbeides på egen grunn.

§ 2-2.1.5 Garasjer, uthus, carporter, anneks og andre mindre frittstående bygninger
Tiltakene skal plasseres i samsvar med den til enhver tids gjeldende Vei- og gatenorm. Dette gjelder også biloppstillingsplasser på terreng. Der det på kommuneplankartet er tegnet inn byggegrenser, gjelder likevel ikke unntaksregelen i veinormen som tillater at garasjer/carporter kan plasseres nærmere veien enn kommuneplanens § 1-6.1 åpner for.

Der byggegrensen på kommuneplankartet er mindre enn seks meter fra formålsgrense, gjelder uansett veinormens krav om en minsteavstand fra formålsgrense til garasje/carport.

Tiltakene kan ikke ha en mønehøyde på mer enn 4,5 meter over overkant gulv, og kan bare oppføres med en etasje. For tiltak med pulttak/flatt tak er høyeste tillatte gesimshøyde 3,5 meter. Innredning av uthus, garasje, anneks og lignende til rom for varig opphold tillates ikke.

§ 2-2.1.6 Minste uteoppholdsareal
Minste uteoppholdsareal MUA skal dekkes i form av privat uteoppholdsareal på samme grunneiendom som boligen og i direkte tilknytning til den aktuelle boenheten. MUA skal oppfylle bestemmelsene i § 2.1.3 med underparagrafer.

§ 2-2.1.7 Overvann og klimatilpasning
Maksimalt 40 % av tomtens areal kan opparbeides med harde overflater som hindrer vann å trenge gjennom, bebyggelsens takflater medregnet. Harde/ikke harde flater må fremkomme av utomhusplan/situasjonsplan.

Overvann skal håndteres lokalt på egen eiendom, og ikke tilføres det kommunale overvannsnettet eller føres til andres eiendom. jf. § 2-1.2.1

§ 2-2.1.8 Grøntstruktur
Kommunen kan avslå tiltak som sperrer viktige forbindelseslinjer eller bidrar til en mer fragmentert grøntstruktur.

§ 2-2.2 Boligbebyggelse, konsentrert småhusbebyggelse
I områder med konsentrert småhusbebyggelse, gjelder samme bestemmelser som for områder med frittliggende småhusbebyggelse i § 2-2.1, med mindre annet er oppgitt i bestemmelsene under.

§ 2-2.2.1 Definisjoner
Konsentrert småhus: småhus, sammenbygd i kjeder eller rekker, med inntil tre målbare plan.

§ 2-2.2.2 Eksisterende områder med konsentrert småhusbebyggelse
Tillatt bebygd areal (BYA) for eiendommer er maksimum 30 %. Det tillates ikke oppføring eller ombygging som medfører nye boenheter.

I områder med enhetlig karakter skal nye tiltak tilpasses bebyggelsens eksisterende utforming.

§ 2-2.2.3 Nye områder for konsentrert småhusbebyggelse
I ett og samme prosjekt skal boligstørrelsen varieres.

Ved etablering av nye områder med rekkehus, skal parkeringen skje på/i ett felles parkeringsanlegg ved områdets adkomst. Det skal også etableres parkering for sykler og el-sykler, som skal være rett ved hver enkelt bolig. Utover dette vises til § 1-12 Parkeringskrav.

§ 2-2.3 Bestemmelser for felt for boligbebyggelse
§ 2-2.3.1 Lekeplasser i nærmere angitte felt
I felt nevnt i denne bestemmelsen skal reguleringsplaner også inneholde offentlig tilgjengelige lekeplasser, jf. § 2-1.4.2, innen 300 meter fra alle boliger i alle delfelt. Før det gis brukstillatelse i feltene skal lekeplassene være etablert.

- i felt B6, B7, B8 og B11 - nærlekeplass på minimum 1,5 daa,
- i felt B21 - strøkslekeplass på minimum 5 daa,
- i felt B3 - nærlekeplass på minimum 1,5 daa. i hvert delfelt (2 stk.).

§ 2-2.3.2 Boligbebyggelse i Strømmen
Felt B1 – Grønliveien *- konsentrert småhusbebyggelse/lavblokk*.
Felt B25 – ved Stalsberg *- lavblokk / konsentrert småhusbebyggelse.*
Kulturminneinteressene ved Nordre Stalsberg skal ivaretas i framtidig detaljregulering.

§ 2-2.3.3 Boligbebyggelse på Kjeller
Samtlige felt opplistet under: konsentrert småhusbebyggelse.

Felt B7 – Del av gnr. 29 bnr. 1147. Før det gis igangsettingstillatelse innenfor planområdet skal det foreligge matjordplan og dokumentasjon på at utbyggingen tar hensyn til kulturminner.

Felt B8 – Del av gnr. 30 bnr. 1 og 161.

§ 2-2.3.4 Boligbebyggelse på Skjetten
Felt B11 - Del av gnr. 69 bnr. 261 m. fl. *- konsentrert småhusbebyggelse.*
Felt B24 og B26 *- frittliggende småhusbebyggelse.*

§ 2-2.3.5 Felt for framtidig boligbebyggelse på Skedsmokorset
Felt B20 – Fribergjordet *- konsentrert småhusbebyggelse.*
Felt B21 – Vardeåsen *- lavblokk og konsentrert småhusbebyggelse* med maksimalt 50 boenheter. Denne bestemmelsen gjelder foran reguleringsplanen.
Felt B 81– Åsenhagen (område 31) –Tilgrensende grønnstruktur skal inngå i reguleringsplan og skogen skal bevares. Før boliger i felt B81 tas i bruk skal resterende grønnstrukturformål opparbeides med økt kvalitet som lekeareal. 7 daa grønnstruktur skal kompenseres utenfor planområdet i henhold til RPR BU. Kapasitet på VA- ledningsnett må oppgraderes.
Retningslinje: Felt B81 - Konsentrert småhusbebyggelse – maksimalt 20 boenheter.

§ 2-2.3.6 Felt for framtidig boligbebyggelse på Frogner
B 20 Hval Nordre *– konsentrert småhusbebyggelse*
Før førstegangsbehandling av reguleringsplaner innenfor Hval nordre, skal reguleringsplan for ny jernbanestasjon være vedtatt, eller det må være besluttet at Frogner stasjon ikke skal

flyttes. Før utbygging av Hval Nordre skal det etableres gang- og sykkelvei langs Haldenveien. Undergang ved hovedbanen skal oppgraderes til å ha universell utforming.

B 75 - Utvidelse av Kirkebakken *– konsentrert småhusbebyggelse.*
Før brukstillatelse gis skal fortau langs Kirkeveien være opparbeidet langs planområdet. Skråningen sør for området skal beplantes med trær for å ivareta hensyn til landskapsrommet for nasjonale kulturminneverdier. Bebyggelsens høyde begrenses slik at mønehøyde blir godt under skråningstoppen. Høyde vurderes i reguleringsplan.

B68 Rødkløverveien (Lindeberg) – *konsentrert småhusbebyggelse* med maksimalt 4 boenheter

B 76 – Omdisponering av eksisterende bebyggelse i Moengveien 2 – 10 til boliger, eller riving og nybygg av boliger. Maksimalt 10 boenheter *i småhusbebyggelse*. Det må gjennomføres stabiliserende tiltak som ivaretar sikkerheten i skråningen mot Jeksla. Det skal utover dette ikke bygges i skråningen. Kapasitet på VA-ledningsnett må oppgraderes.

§ 2-2.3.7 Felt for framtidig boligbebyggelse på Sørumsand
B 77 - Vestbyveien 53 og 55 – *konsentrert småhusbebyggelse.* Forlengelse av fortau langs Vestbyveien skal være opparbeidet før første igangsettingstillatelse.

B82 – Bekkefaret 2-4 (område 71) *– frittliggende småhusbebyggelse*

§ 2-2.3.8 Felt for framtidig boligbebyggelse på Fetsund
Varå mølle B17: Innenfor området kan det bygges maksimalt 150 boliger, *småhusbebyggelse.* Utbygging skal ta hensyn til flom, vassdraget med kantsone, jernbanen og støy, kulturminnene og tilpasses terrenget. Før det gis brukstillatelse innenfor planområdet skal eksisterende adkomstvei legges om med slakere stigning, og gangforbindelse med krysning av fv. 172 Rovenveien etableres. Kapasitet på VA-ledningsnett må også oppgraderes.

§ 2-2.3.9 Felt for framtidig boligbebyggelse i Enebakkneset
Langs Fetveien mellom Svarterud og Bøler, *frittliggende småhusbebyggelse, 6 eneboliger*

§ 2-2.3.10 Felt for framtidig boligbebyggelse i Blaker
B73 Hellne - *frittliggende småhusbebyggelse*. Maksimalt 50 boenheter

§ 2-3 Område for bebyggelse og anlegg – Sentrumsformål

§ 2-3.1 Bestemmelser for sentrum generelt
Bestemmelser om oppfølging av byromsnormen fremgår av § 1-8.2.4.

Retningslinje:
Byutviklingsplanen er å anse som veiledende, jamfør kommunestyrets vedtak i sak 6/23.

§ 2-3.1.1 Avgrensning av planområdet
Ved avgrensning av planområde for detaljreguleringsplaner innenfor felt avsatt til sentrumsformål er et kvartal minste reguleringsenhet. I områder som naturlig henger sammen, kan kommunen kreve at planområdet utvides til å omfatte flere kvartaler. Kommunen kan også ved behov kreve at offentlig areal og infrastruktur som har sammenheng med kvartalet blir regulert.

§ 2-3.1.2 Plassering av funksjoner

a) I Lillestrøm by

Innen en avstand på 600 meter fra Lillestrøm stasjon skal alle nye detaljreguleringsplaner legge til rette for store kontoretableringer. I dette området skal det være publikumsrettede funksjoner i første etasje. Det samme gjelder i byens samfunnsakser, de viktigste gatene for gående og syklende.

Boligformål kan kun utgjøre en begrenset del av utbyggingen. Det skal sikres plass til *kontor,* næring og andre former for tjenesteyting eller publikumsrettet virksomhet. Dette gjøres enten ved å:

- Ikke etablere bolig i andre etasje. Andre og tredje etasje reguleres med etasjehøyde som muliggjør etablering av *kontorformål.*

Eller

- Etablere egne bygg med næringsformål. I så fall kan andre og tredje etasje i øvrige bygg ha boligformål.

Innenfor 600 meter fra Lillestrøm stasjon skal andelen bolig være mellom 0 – 60 %, og reduseres jo nærmere tiltaket er stasjonen. Ved stasjonen skal boligandelen være 0 %.

b) Næringsandel i Strømmen

Innen en avstand på 600 meter fra Strømmen stasjon er det ikke tillatt med boligformål i 1. etasje. I 1. etasje skal det være publikumsrettede funksjoner. Det skal i 2. etasje etableres etasjehøyde som muliggjør etablering av *kontorformål.*

c) Utenfor de mest sentrale områdene i Lillestrøm by og Strømmen

Utenfor en avstand på 600 meter fra Lillestrøm og Strømmen stasjon, kan kommunen vurdere å tillate etablert boliger i 1. etasje. Kriterier for dette er at det bygges med etasjehøyde som muliggjør senere *kontorformål,* og konstruksjon som åpner for mer transparente fasader og næringsutganger mot gatesiden. Boliger i første etasje ut mot gågater eller hovedferdselsårer for personbiler eller kollektivtrafikk tillates ikke.

d) Sørumsand, Fetsund og Frogner

Innen en avstand på 300 meter fra stasjon er det ikke tillatt med boligformål i 1. etasje. I 1. etasje skal det være publikumsrettede funksjoner. Det skal i 2. etasje etableres etasjehøyde som muliggjør etablering av *kontorformål*. Det skal etableres næring, handel og tjenesteyting i et omfang tilpasset tettstedets marked og funksjon, og slik at tettstedet blir flerfunksjonelt, og innbyggerne får dekket daglige behov.

§ 2-3.1.3 Formgivning og volumer

a) Byggehøyder

Innenfor felt til sentrumsformål skal det være varierende byggehøyde. 3 - 6 etasjer er normen i Lillestrøm by og Strømmen, med de unntak som fremgår av § 2-3.2.1. 3 - 4 etasjer eventuelt supplert med tilbaketrukket toppetasje er normen i Sørumsand, Frogner og Fetsund.

Volum- og funksjonsanalysen og estetisk redegjørelse skal beskrive og vise planforslaget med utgangspunkt i kommuneplanens angitte høydekrav i sentrumsformål / kombinert formål, med mindre annet er oppgitt. (jf. 1-8.2 dokumentasjon til reguleringsplanforslag).

Ved vurdering av hvilke byggehøyder som skal tillates, og lokalisering av disse innenfor planområdet, skal det legges vekt på estetiske kvaliteter og hvordan tiltaket påvirker omgivelser som byrom og nærliggende bebyggelse. Dette gjelder spesielt solforhold og lokalklimatiske forhold i byrommene. I overgangssone mellom sentrumsformål og områder som er vist som frittliggende småhusbebyggelse, skal det ved oppføring av ny

sentrumsbebyggelse gis en god tilpasning til eksisterende bebyggelse med tanke på form, funksjon, volum og høyder. I ytterkanten av sentrumsformål, på grensen til områder som er vist som frittliggende småhusbebyggelse, skal byggehøyden variere mellom 3 og 4 etasjer.

b) Fasadeutforming

Fasader på gateplan som henvender seg mot gater og torg, skal utformes slik at de er åpne og aktiviserer gaterommet. Med åpne fasader menes transparent glass som gir innsyn til aktiviteten innenfor. Det skal være innganger for minst hver 20. meter og glass som hovedmateriale i minst 80 % av fasaden.

c) Leilighetsstørrelser

I områder for sentrumsformål settes det krav til varierte leilighetsstørrelser:

- minst 35 % av boenhetene skal være på mer enn 75 m^2 BRA, hvorav minst en av sju skal være mer enn 95 m^2 BRA. Av disse 35 % kan ikke flere enn en av fem bygges med sekundærleilighet. Sekundærleiligheten kan ikke være større enn 20 m^2 BRA,
- maks 40 % av boenhetene kan være på mellom 30 og 55 m^2 BRA. Av disse kan ikke flere enn en av fem være mindre enn 35 m^2. Ingen kan være mindre enn 30 m^2.

Kravene gjelder for hvert delfelt i reguleringsplanene som danner grunnlaget for utbyggingen.

d) Balkonger

Alle boenheter over første etasje skal ha balkong eller fransk balkong. Ordinære balkonger tillates først ved en høyde på over 4,0 meter fra bakkenivå. Balkonger mot gate skal være min 0,5 meter inntrukket og kan krage inntil 1,5 meter ut fra fasadeliv. Dette gjelder også om det medfører at de krager over byggegrenser. Mot indre gårdsrom og private uteoppholdsareal kan de tilsvarende krage inntil 2,2 meter.

Mot bytorg, gågater, og andre viktige byrom tillates det ikke utkraging av balkonger, her skal alle balkonger være inntrukne.

Balkonger som glasses inn skal kunne åpnes i to tredjedeler av lengden.

Undersiden av balkonggulv skal underlegges krav til estetikk, jfr. § 1-8.

Retningslinjer: Hvilke byrom som omfattes av andre setning avgjøres av kommunen i behandlingen av den enkelte saken. Det vil særlig dreie seg om en del viktige gater, samt enkelte strøkstorg og parker av ulik karakter.

e) Forhager

Ut mot gateløp tillates private forhager eller felles forhager som ikke er tilgjengelige for offentligheten kun i overgangssonen mellom sentrumsformål og småhusbebyggelse samt ved boligbebyggelse utenfor 600 meters sone fra stasjonen. Ellers innenfor sentrumsformålet er dette forbudt ut mot gateløp. Det er tillatt med smale regnbed i møbleringssonen langs fasaden og bed for slyng- og klatreplanter, ved «grønne vegger» eller søyletrær og smale busker. Slike smale bed skal da suppleres med offentlige funksjoner som sitteplasser, sykkelstativ eller andre installasjoner.

§ 2-3.1.4 Uteoppholdsareal og lekeplasser

a) Minste felles uteoppholdsareal

Ved detaljregulering skal det avsettes egnet uteoppholdsareal, jf. § 2-1.3.

b) Lekeplass og nærmiljøanlegg

Ved detaljregulering skal det som del av planen vises offentlig tilgjengelig lekeplass jf § 2-1.4.3, på minimum 1 000 m^2 for barn og unge innen 150 meter fra boliger i alle felt. For hver femtiende bolig utover 150 boliger stiger arealkravet med 50 m^2. Lekeplassene skal være tilrettelagt for variert lek, spill, aktivitet og opphold/rekreasjon på tvers av aldersgrupper, skal ligge på bakkeplan og ha trygge gangforbindelser til offentlig gang- og sykkelvei. Det stilles i tillegg krav om at det skal være et offentlig tilgjengelig ballfelt eller nærmiljøanlegg for fysisk aktivitet på minimum 500 m^2 for barn og unge innen 500 meter fra boliger i alle felt. For hver femtiende bolig utover 175 boliger stiger arealkravet med 50 m^2.

Lekeplass og ballfelt/nærmiljøanlegg skal oppfylle kvalitetskravene som stilles til MUA i sentrumsformål, jamfør § 2-1.3. De kan inngå i beregningen av felles MUA dersom arealet ligger innenfor eget planområde/kvartal.

c) Krav til offentlig torg eller park

Areal tilsvarende minst 10 % av arealet som settes av til bebyggelse og anlegg skal settes av til offentlig torg eller park, på bakkeplan. Arealet skal være sammenhengende. Arealet skal omfattes av de samme kvalitetskrav som stilles til MUA i sentrumsformål, jf. § 2-1.3. Arealet inngår ikke i beregningen av MUA. Kravet om torg/park gjelder ikke for feltene som er omfattet av eget krav til park i § 2-3.2.1 niende ledd.

Areal avgitt til fortau, gatetun kjørevei eller lignende samferdselsformål, inngår ikke i beregningen av størrelsen, verken på torg/park eller byggetomt.

d) Gjennomføring av kravene i a, b og c):

Med unntak av lekeplass ved inngang kan krav til lekeplass, ballfelt/nærmiljøanlegg og torg/park innfris ved å sette av arealer innenfor eget planområde, ved oppkjøp og opparbeidelse av annet areal eller ved bidrag til opparbeidelse av annet areal. Dette skal avklares gjennom rekkefølgekrav i reguleringsplan, samt gjennom utbyggingsavtale eller ved en avtale om gjennomføring. Arealene må ligge innenfor de angitte gangavstandene.

Retningslinje: Kravene etter a) og b) gjelder bare i reguleringsplaner som inneholder boligformål. Kravet etter c) gjelder i alle reguleringsplaner.

§ 2-3.1.5 Avfall

Avfallsløsning basert på føringene i § 2-1.2.4 skal gå fram av nye reguleringsplaner. Ved planlegging av vareleveranse og avfallshåndtering gjelder byromsnormen.

Ved planlegging av avfallsløsning skal kommuneplanens felt være minste planområde. Alle boliger innenfor feltet skal knyttes til samme avfallsløsning. Kommunen kan i tillegg kreve at det legges til rette for løsninger der flere nærliggende felt får felles løsninger for avfallshåndtering. I tilfeller der flere kvartal eller felt skal ha samlet løsning for avfallshåndtering, legges antatt samlet antall boliger til grunn for valgt løsning.

Alle prosjekter med mobilt avfallssug skal dimensjoneres på en måte som senere muliggjør enkel tilknytning til et stasjonært avfallssug felles for hele sentrumsområdet.

Det stilles krav til nedgravde brønner eller andre innebygde innsamlingsløsninger for glass- og metallemballasje, samt for papp og papir.

Retningslinje:
Ved bruk av mobile avfallssug skal det legges vekt på løsninger som begrenser antallet sugepunkt i et nærområde.

§ 2-3.1.6 Midlertidig bruk

For å legge til rette for økt aktivitet i sentrumsformålsområdet samtidig som feltene er under utvikling, kan kommunen tillate midlertidig bruk av ubebygd areal og eksisterende bygningsmasse i større grad enn i øvrige områder. Ved alle former for midlertidig bruk skal brannvern ivaretas. Bruksplan for gater og torg gjelder.

a) Midlertidig bruk av ubebygde areal

- Midlertidige lekeplasser kan tillates i påvente av at permanent løsning etableres. Det skal i så fall foreligge planer for den permanente løsningen og denne skal ferdigstilles innen et avtalt tidspunkt
- Midlertidige bygninger kan tillates oppført for 2 - 5 år, dersom bruksformålet er i tråd med reguleringsplanens formål og de bidrar til byomdannelse i tråd med kommunens langsiktige strategi for utviklingen i området.
- Midlertidig parkeringsplass er ikke tillatt. Det kan likevel vurderes tillatt for inntil to år dersom de plasseres i utkanten av eksisterende boligområder, nær hovedveinettet og ikke hindrer byomdannelsesprosjekter.

b) Midlertidig bruk av bygninger

- Ved midlertidig bruk til kontor, barnehage, ungdomshus eller andre kulturelle aktiviteter skal tilhørende uteområder brukes til lekeplasser eller andre allment tilgjengelige rekreasjonsformål.
- Oppdeling i flere midlertidige boenheter er ikke tillatt, men dersom annen midlertidig bruk ikke lar seg gjennomføre kan det vurderes tillatt for en begrenset periode.

§ 2-3.1.7 Tiltak på eksisterende småhus i påvente av utvikling

I uregulerte områder som i dag er bebygd med frittliggende småhusbebyggelse, og som i kommuneplanen er vist som framtidig sentrumsformål er det ikke tillatt med etablering av nye boenheter eller fradeling av nye eiendommer. Det er ikke tillatt å bygge på/til mer enn 50 m^2 BRA. Ellers gjelder kommuneplanens § 2-2.1 om frittliggende småhusbebyggelse.

§ 2-3.2 Framtidige områder for sentrumsformål - spesifikt for felt

§ 2-3.2.1 Sentrumsformål i Lillestrøm by

Feltnavn	Tillatte arealformål
Felt SF1	Bolig/*Kontor*/Tjenesteyting/*Bevertning*
Felt SF2	*Kontor*/Tjenesteyting/*Bevertning*/Bolig
Felt SF3	Forretning/*Kontor*/Tjenesteyting/*Bevertning*/Bolig
Felt SF4	Forretning/*Kontor*/Tjenesteyting/*Bevertning*
Felt SF5	*Kontor*/Tjenesteyting/*Bevertning*
Felt SF6	*Kontor*/Tjenesteyting/*Bevertning*
Felt SF7 A/B	*Kontor*/Tjenesteyting/*Bevertning*
Felt SF8	Tjenesteyting/*Kontor/Bevertning*/Forretning/*Hotell*/Park
Felt SF9 A/B	*Kontor*/Tjenesteyting/*Bevertning*/Innfartsparkering
Felt SF27A/B	*Kontor*/Tjenesteyting/*Bevertning*/Forretning /Bolig/Park
Felt SF28 og SF30	Tjenesteyting/*Kontor/Bevertning*/Forretning
Felt SF10, SF11, SF12, SF 13, SF14, SF15, SF16, SF17, SF18, SF19, SF20, SF21,	Forretning/*Kontor*/Tjenesteyting/*Bevertning*/Bolig/Park.

SF22, SF23, SF24, SF25, og SF26	
Felt SF32 A/B	*Kontor/*Tjenesteyting/Forretning/*Bevertning/*Kollektivknutepunkt

I feltene SF9A, SF9B, SF27A, SF27B, SF30, SF32A, SF32B, SF45 og SF46 tillates bygninger opp til 10 etasjer som spesifisert for hvert felt. I disse bygningene skal det være bysentrums- og publikumsfunksjoner på gateplan (1. etasje og 2. etasje/mezzanin) og i toppetasje. I disse bygningene skal det ikke være boliger.

I felt SF4 skal det sikres gangakse av høy kvalitet parallelt med Jonas Lies gate, i forlengelse av akse ved tinghuset.

I felt SF9A tillates maks høyde 10 etasjer på deler av feltet, der det ikke har store konsekvenser for omgivelsene for øvrig. Det må sikres siktlinjer mot nord fra eksisterende boligbebyggelse sør for feltet. Innenfor SF9A skal bebyggelsen utformes slik at eldre bebyggelse i øst hensyntas særlig.

I felt SF9B tillates maks høyde 10 etasjer på deler av feltet, der det ikke har store konsekvenser for omgivelsene for øvrig. Mot byrommet foran stasjonen tillates maks 3 etasjer.

Feltene SF10, SF14, SF17, SF21, SF22, SF24, SF25 kan ha større vekt på boligformål enn de øvrige feltene.

For felt SF16 og SF18-SF26 er det kun tillatt med inntil 1 000 m^2 BRA *detaljhandel* per felt i bygningsmessige enheter og bygningskomplekser som etableres, drives eller framstår som en enhet, *samt utsalg som krever kunde- eller medlemskort for å få adgang.*

Felt SF17 skal omfattes av en felles detaljreguleringsplan. Innenfor SF17 skal bebyggelsen utformes slik at det sikres gode solforhold i Kirkeparken (G3).

I felt SF1, SF2, SF3, SF4, SF5, SF7, SF8, SF9, SF10, SF13, SF14, SF19, SF20 og SF32B skal reguleringsplaner inneholde en teknisk detaljplan for kollektivfelt og høystandard sykkeltrasé gjennom Lillestrøm til Kjeller. Det skal tilrettelegges for separering av gående og syklende. Samme krav gjelder SF 21-26 gjennom områdereguleringskravet for Lillestrøm Nord i § 1-2.2.

For felt SF21, SF22, SF23, SF24, SF25 og SF26 skal det etableres et sammenhengende brukbart areal til park på minimum 12 daa. Parken skal lokaliseres og avgrenses med kvaliteter som bidrar til en trygg, allmenn tilgjengelig uterom/møteplass. Parken skal etableres skjermet for vind, ha variert innhold og utforming, god materialbruk og estetikk, og legge til rette for allsidig bruk for ulike alders- og brukergrupper i alle årstider. Det skal være sol på minst halve parkarealet klokken 15 vårjevndøgn. Krav til park etter § 2-3.1.4 gjelder ikke i tillegg for disse feltene.

I felt SF27A tillates næringsbygg i vest, nærmest stasjonen, med maks høyde 10 etasjer på 50 % av bebyggelse med slikt formål, der det ikke har store konsekvenser for omgivelsene for øvrig. Bebyggelse i Nesgata skal tilpasse seg småhusbebyggelse i nord.

I felt SF27B tillates næringsbygg i vest, nærmest stasjonen, med maks høyde 10 etasjer på 50 % av bebyggelse med slikt formål, der det ikke har store konsekvenser for omgivelsene for øvrig.

I felt SF30 tillates for næringsbygg maks høyde 10 etasjer på deler av feltet. Innenfor SF30 skal bebyggelsen utformes slik at eldre bebyggelse hensyntas særlig.

I felt SF32A tillates maks høyde 10 etasjer på deler av feltet, der det ikke har store konsekvenser for omgivelsene for øvrig.

I felt SF32B tillates maks høyde 10 etasjer på deler av feltet, der det ikke har store konsekvenser for omgivelsene for øvrig. Bebyggelsen trappes ned mot Jonas Lies gate og plassen foran stasjonen.

I felt SF45 (Thon hotell) tillates for næringsbygg maks høyde på 10 etasjer, der det ikke har store konsekvenser for omgivelsene for øvrig. Bebyggelse skal trappes ned mot byrommet i nord for å sikre gode solforhold der.

I felt SF46 (Shell) tillates for næringsbygg maks høyde på 10 etasjer, der det ikke har store konsekvenser for omgivelsene for øvrig. Bebyggelse skal trappes ned mot eldre bebyggelse i vest.

§ 2-3.2.2 Sentrumsformål i Strømmen

Feltnavn	Tillatte arealformål
Felt SF31, SF33, SF34, SF35, SF36, SF38, SF39, SF40, SF42	Forretning/*Kontor*/Tjenesteyting/*Bevertning*/Bolig

For feltene SF31, SF33, SF34, SF35, SF36, SF38, SF39, SF40, og SF42 er det kun tillatt med inntil 1 000 m^2 BRA *detaljhandel* per felt i bygningsmessige enheter og bygningskomplekser som etableres, drives eller framstår som en enhet, samt *utsalg som krever kunde eller medlemskort for å få adgang.*

Feltnavn	Tillatte arealformål
Felt SF41	Tjenesteyting/Forretning/Bolig/*Bevertning/Kontor/*Kollektivknutepunkt

For felt SF41 er det særlig viktig at knutepunktfunksjonen opprettholdes ved at gangforbindelsene er tydelige og trygge, samt at oppholdsarealer og ventearealer (perrong og bussholdeplass) integreres og opparbeides med utbyggingsprosjektet. *Bevertningen kan med fordel henvende seg til de ventende, slik at også disse arealene fremstår som urbane.*

Feltnavn	Tillatte arealformål
Felt SF44	Forretning/*Kontor/*Tjenesteyting/*Bevertning*/Badeanlegg/Bolig

Andel forretning kan kun utgjøre inntil 10 % av samlet bruksareal i feltet.

§ 2-3.2.3 Sentrumsformål i Sørumsand, Fetsund og Frogner
For Sørumsand er underformål nærmere definert i områdereguleringsplan.

Feltnavn	Tillatte arealformål
Felt SF47 Sørumsand næringspark vest	*Kontor*/Tjenesteyting/*Bevertning*/Bolig

SF48 - Noractorområdet: Før igangsettingstillatelse skal gangbro over jernbanen til Orderudjordet være prosjektert. Detaljplan for området skal legge til rette for at gangbroa kan bygges.

For Frogner og Fetsund fremgår underformål av detaljreguleringsplaner.

§ 2-4 Område for bebyggelse og anlegg - tjenesteyting

- Nytt felt T3 - *Barnehage* på Magasintomta ved Garderåsen. Kapasitet på VA-ledningsnett må oppgraderes.
- Felt BOP2 og BOP5 ved Bingsfoss ungdomsskole. Parkering skal være under bebyggelsen. Sambruk av parkering skal vurderes.

§ 2-5 Næring

Næringsområdene skal ha minimum 50 % BYA eller mer. Næringsformål i skrånende terreng kan ha ned til minimum 45 % BYA.

Reguleringsplaner skal redegjøre for, og vurdere, energitekniske løsninger for planområdet og synliggjøre de miljømessige konsekvensene. Ved regulering av næringsarealer skal behovet for ladeinfrastruktur og fyllestasjoner for hydrogen og biogass for næringstransporten utredes og behovet sikres ved at det etableres tilstrekkelig og hensiktsmessig infrastruktur.

Felt N2: *Ladepark* på Skedsmokorset. Området skal brukes til hydrogen- og hurtigladere.

Felt BN27 (Karoline Eggens vei 2-6) – utvidelse av BN8: Området skal brukes til *verksted og lager.* VA-ledningsnett må oppgraderes. Grønnstruktur mot Lindebergveien skal inngå i reguleringsplan.

Felt BN5: Bjørkemoen Næring. Før utbygging skal Bjørkemoen massemottak være ferdigstilt. Før utbygging skal adkomst til Trondheimsveien og gang- og sykkelvei langs Trondheimsvegen fra gang- og sykkelvei ved Lindeberg til Ullensaker grense være opparbeidet. *Det skal ikke være arbeidsintensiv næring*. Utbyggingen inkluderer mottak av masser. Det tillates ikke handel eller *servicefunksjoner rettet mot privatmarkedet*.

Felt BN 29: Utvidelse av Heia næringsområde: Før rammetillatelse innenfor området kan gis skal det kun gjenstå igangsetting av maksimum 30 daa ubebygde tomt(er) for næringsbebyggelse på det regulerte kombinerte formålet i reguleringsplanen for Fet Næringspark del II.

Retningslinje: Området BN 29 bør brukes til lager, industri og verksted

Før igangsettingstillatelse til utbygging av næringsbygg på Bjørkemoen bør dyrkbart areal mellom næringsområdet og E6 dyrkes opp

§ 2-6 Idrettsanlegg

Felt IA1: Golfbane på Vigernes
Ved detaljregulering av IA1 må hele golfbanen omfattes av ny reguleringsplan. Reguleringsplanen må vurdere risiko og sårbarhet i området både når det gjelder vannkvalitet, naturområdet og dyreliv. Gjennom reguleringsplanen skal det sikres at driften av området ikke bidrar til økt forurensing i sårbare områder eller skaper ubalanse i dyre- og planteliv. Det skal legges til rette for at området kan tilbakeføres til LNF og vurderes om det skal opprettes et fond for dette.

Felt IA2/G5: Idrettsanlegg på Nordbyjordet
Før det gis igangsettingstillatelse innenfor planområdet skal det foreligge matjordplan.
Før det gis brukstillatelse innenfor planområdet skal følgende være opparbeidet:
Beplantningsbelte i G5, adkomstvei fra rundkjøring i fv.158 Nordbyveien, gang- og sykkelvei

som forbinder Nordens vei med Solvangen, gang- og sykkelvei som forbinder Nordens vei med gang- og sykkelvei ved Nitelva inkl. tilrettelagt krysning av Nordbyveien. Det skal vurderes undergang under Nordbyveien eller krysning i plan. Ved regulering av IA2/G5 Idrettsanlegg på Nordbyjordet skal gang- og sykkelvei føres innenfor byggeformålet, langs dets yttergrense. Grense mellom LNF-formål og byggeformål kan i reguleringsplan vurderes tilpasset i øst mot Nitelva for å legge til rette for bedre landbruksdrift, bedre idrettsareal og optimalisering av gang- og sykkelvei mht. målpunkter og stigningsforhold. Det er en forutsetning at arealer som byttes mellom idretts- og LNF-formål er likeverdige i størrelse.

Felt IA4: Idrettsanlegg på Fribergjordet. I detaljreguleringsprosessen skal inngrepets omfang søkes begrenset, slik at deler av arealet fortsatt kan brukes til jordbruk.

IA9: Hvalstjern. Må tilkoples VA-ledningsnett når ny ledning legges nær anlegget. Tilrettelegging for senere tilbakeføring av dyrkbar mark skal vurderes i reguleringsplan. Terrenginngrep må ha størst mulig avstand til vannet i øst.

§ 2-7 Andre typer nærmere angitt bebyggelse og anlegg

- Felt AB1 - Tillatt arealformål: Renovasjonsanlegg
- Felt AB2 og AB3 - Tillatt arealformål: Godsterminal
- Felt AB4 - Tillatt arealformål: Sigevannsanlegg.
- Felt AB5 - Tillatt arealformål: Vann- og avløpsanlegg.
- Felt BAB 8 Bjørkemoen - Tillatt arealformål: Massemottak
- Felt BAB11 og BAB 12 Armoen - Tillatt arealformål: Masseuttak
- Felt BAB 15 Ausenfjellet - Tillatt arealformål: Trafostasjon
- Felt BAB 16 Asak - Tillatt arealformål: Massemottak
- Felt BAB 17 Tertittveien - Tillatt arealformål: Massemottak: Tertittvegen skal oppgraderes/utvides før igangsettingstillatelse.
- Felt BAB 18 Snødeponi Borgenveien – tiltak for å beskytte mot avrenning og forsøpling skal inngå i reguleringsplan
- Felt BAB 19 Vannbehandlingsanlegg ved Hammern – ny naturtypekartlegging må gjennomføres i reguleringsplan

§ 2-8 Grav- og urnelund

GU3 Frogner kirkegård - utvidelse: geotekniske sikringstiltak skal inngå i reguleringsplan. Reguleringsplan skal vise trinnvis utbygging.

§ 2-9 Område for bebyggelse og anlegg – Kombinerte formål

Feltnavn	Tillatte arealformål
Felt KF1 (OBOS-tomta)	Tjenesteyting/*Kontor*/Boligbebyggelse
Felt KF2 (Nesa Nord)	Forretning/*Kontor/*Tjenesteyting/Idrettsstadion/Bolig
Felt KF3 (ved Sogna)	Tjenesteyting/Bolig
Felt KF4 (Strandveien)	Forretning/*Kontor*/Tjenesteyting/*Bevertning*/Bolig
Felt KF5 (Skjærvaveien)	Forretning//Tjenesteyting/Bolig
Felt KF6 (ved Skedsmohallen)	Idrettsstadion/ Tjenesteyting/*Kontor*
Felt KF7 (langs Fv.382, Rolf Olsens vei)	*Industri/lager/energianlegg*
Felt KF8 (Kjeller v/ trafikkstasjonen)	Forretning/*Kontor/*Tjenesteyting
Felt KF9 og KF11 (Kjeller, FFI og IFE)	*Kontor*/Tjenesteyting

KF10 (Leirsund)	Forretning/Bolig
Felt KF13 (Valstad ved Valstadsvingen)	Forretning/*Industri/Lager. Til arealformål Forretning tillates kun plasskrevende varer.*
Felt KF14	Forretning/*Industri/Hotell/Bevertning. Til arealformål Forretning tillates kun plasskrevende varer.*
Felt KF15 og KF16 (Hvam)	Forretning/*Industri. Til arealformål Forretning tillates kun plasskrevende varer.*
Felt KF17 (Lahaugmoen)	Næringsbebyggelse, offentlig og privat tjenesteyting, forretning og Samferdselsanlegg - Lufthavn
Felt KF18 (Brånåslia)	*Forretning for plasskrevende varer med tilhørende kontor/Industri*
Felt KF19 (Skedsmokorset sør)	Forretning/*Kontor/Bevertning*
Felt KF20 (Skedsmokorset sør)	Forretning/*Kontor/Bevertning/*Tjenesteyting/Bolig
Felt KF21, KF22, KF23, KF24, KF25 (Skedsmokorset)	Forretning/Bolig
Felt KF26 (Skedsmokorset)	Forretning/Tjenesteyting/Bolig
Felt KF27 (Svineavlstomta)	Forretning/*Industri*/Næring/*Lager/Bevertning Til arealformål Forretning tillates kun plasskrevende varer.*
KF28 (Skjettentoppen)	Bolig/Forretning*/Bevertning*/Tjenesteyting
KF29 Skjærvaveien 8-20	Bolig/forretning/*kontor/*tjenesteyting
KF30 Skjærvavn 2-6	Bolig/forretning/*kontor*
KF12 (ved Sørumsand idrettspark)	Idrett/tjenesteyting
KF31 Blaker sentrum (Blaker aldershjem)	*Kontor*/bevertning/bolig
KF32-36 Lørenfallet sentrum	Forretning/*kontor/bevertning*/bolig
KF37 Lørenfallet sentrum (gbnr.214/43)	Forretning/*kontor/bevertning/bensinstasjon*/bussparkering
KF 38 Sørumsand Næringspark øst	Bolig/*kontor/bevertning*/tjenesteyting

§ 2-9.1 Generelle bestemmelser for visse felt for framtidige kombinerte formål
Følgende bestemmelser gjelder i felt KF1, KF2, KF3, KF4 og KF5, KF29, KF30.

§ 2-9.1.1 Avgrensing av planområdet
Ved avgrensing av planområdet for detaljreguleringsplaner innenfor felt for kombinerte formål som er omfattet av § 2-9.1, er kommuneplanens felt minste reguleringsenhet.

§ 2-9.1.2 Plassering av funksjoner
Det tillates ikke boliger i 1. etasje innenfor en avstand på 600 meter fra Lillestrøm og Strømmen stasjon. Det tillates heller ikke boliger i 1. etasje ut mot gågater, bytorg og strøkstorg.

§ 2-9.1.3 Formgivning og volumer

a) Byggehøyder

Føringene i 2-3.1.3 a) gjelder tilsvarende her.

b) Leilighetsstørrelser

Føringene i 2-3.1.3 c) gjelder tilsvarende her, med eneste forskjell at minst en av fem av leilighetene som er større enn 75 m^2 BRA skal være større enn 95 m^2 BRA.

c) Balkonger

Føringene i 2-3.1.3 d) gjelder tilsvarende her.

2-9.1.4 Uteoppholdsareal og lekeplasser

a) Minste felles uteoppholdsareal

Ved detaljregulering skal det avsettes egnet uteoppholdsareal, jf. § 2-1.3.

b) Lekeplass og nærmiljøanlegg

Det stilles krav om lekeplass og ballfelt/nærmiljøanlegg tilsvarende kravet for sentrumsformålsområdet i 2-3.1.4 b). Minstestørrelsene er imidlertid henholdsvis 1200 m^2 og 600 m^2.

c) Krav til torg/park

Føringene i 2-3.1.4 c) gjelder tilsvarende, med det unntak at det ikke er krav om at torg/park skal være offentlig. Arealet kan også være felles, men tilgjengelig for allmennheten.

d) Gjennomføring av kravene i a, b og c)

Føringene i 2-3.1.4 d) gjelder tilsvarende.

§ 2-9.1.5 Avfall

Føringene i 2-3.1.5 gjelder tilsvarende.

§ 2-9.1.6 Midlertidig bruk

Føringene i 2-3.1.6 gjelder tilsvarende.

§ 2-9.1.7 Tiltak på eksisterende småhus i påvente av utvikling

Føringene i 2-3.1.7 gjelder tilsvarende.

§ 2-9.2 Framtidige områder for kombinert bebyggelse og anleggsformål – Feltbestemmelser

Tillatte arealformål fremgår av tabell under § 2-9.

§ 2-9.2.1 Bestemmelser som er felles for enkelte felt

Innenfor felt KF2, KF4, KF8, KF21-KF23 er det *kun tillatt med inntil 1 000 m^2 BRA detaljhandel per felt* i bygningsmessige enheter og bygningskomplekser som etableres, drives eller framstår som en enhet, *samt utsalg som krever kunde- eller medlemskort for å få adgang.*

Innenfor felt KF1-KF4, KF8-KF27 skal det på minimum 20 % av feltarealet for det enkelte felt etableres et sammenhengende og brukbart areal til park/torg. I felt KF4 skal park/torg lokaliseres i tilknytning til elvebredden.

§ 2-9.2.2 Felt for kombinerte formål i Lillestrøm by

Som del av områdereguleringsplan for felt KF2 (Nesa nord) skal det utredes gode, overordnede forbindelser for kollektivreisende, gående og syklende mellom planområdet og

Lillestrøm stasjon. Løsningene skal bedre kommunikasjonen mellom sydområdet og sentrumskjernen i Lillestrøm.

I felt KF4 skal det inngå areal til *skole, barnehage og* flerbrukshall

I felt KF5 skal det inngå areal til *5 avdelingsbarnehage.*

I felt KF29 (Skjærvaveien 8 – 20) skal det inngå areal til *8 avdelingsbarnehage*. Krysset Skjærvaveien/Skjettenveien skal oppgraderes og ny gangbru i Skjærvagapet være tatt i bruk før igangsettingstillatelse gis på feltet. Kapasitet på pumpestasjon og VA-ledningsnett må oppgraderes.

I felt KF30 (Skjærvaveien 2 -6): Krysset Skjærvaveien/Skjettenveien skal oppgraderes og ny gangbru i Skjærvagapet være tatt i bruk før igangsettingstillatelse gis på feltet. VA-ledningsnett må oppgraderes, og spillvann kan ikke føres til gammel avløpsfellesløsning.

§ 2-9.2.3 Felt for framtidige kombinerte formål på Leirsund
I felt KF10 er det tillatt med følgende kombinerte arealformål: Forretning/Bolig. *Forretning skal være detaljhandel i form av nærbutikk for Leirsund.*

§ 2-9.2.4 Felt for framtidige kombinerte formål i Blaker
I felt KF31 (Blaker aldershjem) er følgende tillatt:

1) Eiendommen skal reguleres til boligformål med *små og mellomstore leiligheter.*
2) Det skal vurderes å legge til rette med *fellesrom til undervisning, utstilling, møter og overnatting.*
3) Det skal legges til rette for at det kan etableres næring som kafe/kiosk og servicetjenester i 1.etasje.
4) Fasadene skal være åpne, varierte og henvende seg til alle sider uten å fremstå med en tydelig bakside.
5) Uteområdet skal opparbeides med høy kvalitet, beplantning og offentlig/private uteoppholdsarealer med sitteplasser.
6) Det skal etableres møteplass for barn og unge/lekeplass i sentrum.

I felt KF39 (ved Krokstad Miljøpark) er følgende tillatt:
Masseuttak, massemottak, næring og snødeponi
Virksomhetene kan ikke være arbeidsplassintensive. Det må tas hensyn til ørretførende bekk i området. Området må tilknyttes offentlig vann og kloakk.

§ 2-9.2.5 Felt for framtidige kombinerte formål i Sørumsand
Sørumsand idrettspark KF12: I felt KF12 skal bruk av overskuddsvarme fra MIRA til oppvarming vurderes.

For skole: deler av Vestbyveien og Sollia/Parkveien utvides før brukstillatelse. Hoveddelen av parkering skal være under bebyggelsen. Areal for buss, drop-offsone og varelevering må være opparbeidet før brukstillatelse. Areal til skolehage skal inngå. Før igangsettingstillatelse må idrettsparken utvides mot vest.

Kapittel III Samferdselsanlegg og teknisk infrastruktur

Bestemmelser til arealformål etter plan- og bygningsloven § 11-7 nr. 3

§ 3-1 Vei - Torg
Torg 1 (Plassen nord for Lillestrøm stasjon)
Torg 2 (Plassen sør for Lillestrøm stasjon)
For Torg 1 og Torg 2 stilles det krav om felles reguleringsplan. I reguleringsplanen skal hensyn til taxiholdeplass, korttidsparkering og offentlig sykkelparkering ivaretas.

§ 3-2 Støyskjerming langs vei
Søknad om støyskjerming skal inneholde en estetisk vurdering hvor materialvalg, utforming, omfang og fargevalg sees i sammenheng med omgivelsene. Løsninger som naturstein, tørrmur, gabioner og levende, grønne vegger skal vurderes. Materialer som reflekterer sollys tillates ikke

Retningslinje: Grønne, vegetative tiltak slik som hekker, beplantede vegger e.l. skal prioriteres. For å håndtere avrenning fra vei skal det søkes etablert naturlig fordrøyning ved beplantede grøfter der opphøyde kummer kan ta inn overskuddsovervann ved behov

Kapittel IV Grønnstruktur
Bestemmelser til arealformål etter plan- og bygningsloven § 11-7 nr. 3

§ 4-1 Grønnstruktur
§ 4-1.1 Utforming og bruk av arealene
I grøntstruktur uten nærmere angitt underformål skal arealene videreutvikles i tråd med dagens bruk. Det tillates opparbeidelse av turveier, turstier, belysning, utsiktsplasser, benker og bord. Det kan tillates oppført bygninger som fremmer allmenhetens bruk av friområdene. Det skal legges til rette for at arealene blir bevokst med flersjiktet vegetasjon.

Arealformålet kan medføre økt kvalitet i uterom med tanke på lokal overvannshåndtering, vegetasjonsbruk og biologisk mangfold.

For underformålene «blågrønn struktur», «naturområde», «turdrag», «friområde», «park» og «overvannstiltak» er det angitt egne bestemmelser.

Generelle bestemmelser og retningslinjer er gitt i § 1-9.1.

§ 4-1.2 Omdisponering
Innenfor grøntstrukturen tillates ikke utbygging eller andre tiltak enn det som går fram av § 4-2. I særskilte tilfeller kan kommunen likevel tillate at hele eller deler av eiendommer som i kommuneplanen er satt av til grønnstruktur, omreguleres til utbyggingsformål. Forutsetningen er da at annet areal reguleres til grøntstruktur og opparbeides slik at grønnstrukturen i planområdet, etter kommunens skjønn, framstår som klart mer attraktivt for et mangfold av brukere enn før omdisponeringen.

§ 4-2 Bestemmelser for ulike underformål innenfor grøntstrukturen
§ 4-2.1 Blågrønn struktur
Arealformålet er aktuelt å bruke for å kunne møte klimaendringer med flom og overvannsproblematikk, og brukes der blågrønne strukturer bidrar til å demme opp, fange opp og/eller lede overvann. Det kan i reguleringsplan også blir detaljert som «vannspeil» eller «dam», dersom disse er planlagt/opparbeidet slik at de tar opp regnvann/avrenning fra overflater.

Bruk av blågrønn struktur er uavhengig av kapasiteten i overvannsnettet. Planlegging av blågrønn struktur skal skje gjennom en samordning av terrengforming, fallforhold, materialvalg, vannhåndtering, rekreasjon, lek, ferdsel, flora og dyreliv.
Blågrønn struktur skal tegnes, beregnes og beskrives av fagkyndig hos forslagsstiller, og må godkjennes av fagansvarlig i kommunen.

Formål med arealformålet er å synliggjøre vannets betydning både på kommune- og reguleringsplan. Dette gjøres for å kunne møte nye klimautfordringer med flom og overvannsproblematikk i byer og tettsteder.

§ 4-2.2 Naturområde
I feltene skal eksisterende naturpreg og terreng bevares, gjerne med opprinnelig stedegen vegetasjon. Området bør ha stort vegetasjonsmangfold, ivareta eksisterende fauna og eventuelle blågrønne kvaliteter. Det kan tillates enkel tilretteleggelse for ferdsel. Store inngrep i eksisterende terreng tillates ikke.

§ 4-2.3 Turdrag
Feltene skal brukes til eksisterende og nye turveier/turstier og løypenett (vinterstid og sommerstid). Turveier skal normalt være gruset, etableres med bredde på 2,5 meter og ha belysning. Turstier skal være enklere opparbeidet enn turveier.

Retningslinje: Turdragene koble kommunens sentrale deler mot omkransende LNF-områder, marka og nabokommunene. Nye turdrag bør ha minimumsbredde på 30 meter.

§ 4-2.4 Friområde
I disse feltene er det eksisterende og nye grønnstrukturarealer som skal være attraktive for rekreativ bruk. Friområder skal være tilrettelagt/opparbeidet for aktiv lek, fysisk aktivitet, opphold og ferdsel. Områdene kan ha naturlig eller kultivert trevegetasjon og terrengutforming bør i visse tilfeller forsterkes for å tåle stor bruk. I friområdene tillates opparbeidelse av turveier, turstier, belysning, utsiktsplasser, benker og bord. Det kan tillates oppført bygninger som fremmer allmenhetens bruk av friområdene.

§ 4-2.5 Park
Parker skal ha stor grad av opparbeidelse, med krav til høy kvalitet og standard. Parkene skal utformes slik at de fremstår som gode sosiale møteplasser. De skal ha variert utforming av naturlig og kultivert grønnstruktur, og aktiviteter for ulike aldersgrupper av befolkningen. Byromsnormens retningslinjer for parker skal legges til grunn for utformingen.

§ 4-2.6 Overvannstiltak
Arealformålet er aktuelt å bruke for å kunne møte klimaendringer med flom og overvannsproblematikk, og brukes der vegetative overvanntiltak bidrar til å infiltrere, fordrøye og/eller lede overvann til resipient. Formålet overvannstiltak kan utdypes videre i reguleringsplan ut fra type vannhåndtering i form av infiltrasjon, fordrøyning og avledning.

Bruk av «overvannstiltak» er uavhengig av kapasiteten i overvannsnettet. Planlegging av «overvannstiltak» vil måtte skje gjennom en samordning av terrengforming, fallforhold, materialvalg, vannhåndtering, rekreasjon, lek, ferdsel, fora og dyreliv.

Overvannstiltak skal tegnes, beregnes og beskrives av fagkyndig hos forslagsstiller, og må godkjennes av fagansvarlig i kommunen.

§ 4.3 Bestemmelser for konkrete felt innenfor grønnstrukturen

§ 4-3.1 KGS1, Stortorvet.
Kombinerte grøntstrukturformål: Grønnstruktur /park.
Det tillates underjordisk parkeringskjeller under hele feltet. Dagens overflateparkering skal fjernes.

§ 4-3.2 KGS2, Kvartalet mellom Jernbanegata, Nesgata og Fabrikkgata.
Kombinerte grøntstrukturformål: Forretning/*Kontor/*Tjenesteyting/*Bevertning/*Bolig/Park

Kapittel V Forsvaret

Bestemmelser til arealformål etter plan- og bygningsloven § 11-7 nr. 4

§ 5-1 Krav til kommunedelplan for Kjeller flyplass

Det er krav til kommunedelplanen i § 1-3.2.

§ 5-1.1 Nye veianlegg
Kommunedelplanen skal vise rv. 22 Fetveien mellom Holtveien og Aleksander Kiellands gate. Dette inkluderer feltutvidelse og løsning for kollektivtrasé mellom Kjeller og Lillestrøm sentrum samt tosidig, separert løsning for gående og syklende.

Planen skal følges av en overordnet plan for veinett i planområdet, inkludert kollektivnett og gang- og sykkelveinett.

§ 5-1.2 Overvannshåndtering
Planen skal inneholde løsninger som sikrer bekkeåpninger og åpen håndtering av overvann.

§ 5-1.3 Ny gatestruktur og plassering av byrom
Til kommunedelplanen skal det følge et byromprogram som viser nye byrom (torg, parker og gater). Byromnormen skal legges til grunn for utformingen av disse.

§ 5-1.4 Ny grønnstruktur og grønne forbindelser
Kommunedelplanen skal vise grønnstruktur som et sammenhengende område for kombinert park og idrettsanlegg rundt overvannskanal. Størrelsen på parkområdet skal være minimum 200 daa.

Det skal etableres minimum tre turveiakser, en nord-sør, og to i øst-vest retning over flyplassområdet.

Det skal legges inn grønnstruktur som skal bidra til «den grønne ringen» rundt Lillestrøm by, jf. forslag til byutviklingsplan for Lillestrøm by.

§ 5-2 Miljøopprydning

Tiltakshaver må kartlegge og dokumentere all forurensning på flyplassområdet før behandling av forslag til kommunedelplan.

Tiltakshaver må fjerne eller sørge for tilstrekkelig sikring av all forurenset grunn innenfor felt for bebyggelse og anleggsformål før det kan gis igangsettingstillatelse.

Kapittel VI Landbruks, natur- og friluftsformål

Bestemmelser til arealformål etter plan- og bygningsloven § 11-7 nr. 5

§ 6-1 Landbruks-, natur- og friluftsformål (LNF)

Informasjon: I områder avsatt til LNF-formål er det kun tillatt med bygge- og anleggstiltak som er nødvendige for landbruk-, natur- og friluftsformål, samt for gårdstilknyttet næringsvirksomhet basert på gårdens ressursgrunnlag og stedbunden næring.

Generelle bestemmelser i kapittel 1 og kapittel VIII om hensynssoner gjelder for alle tiltak i LNF-området.

Retningslinje: Ved søknad skal det redegjøres for hvilke friluftslivs- og naturinteresser som finnes i området, og hvordan det er tatt hensyn til disse.

For oversikt over kulturminneinteresser i LNF-områder, sjekk kommunens temakart. Tiltak i LNF-områder skal oversendes regionale kulturminnemyndigheter slik at de kan vurdere om det finnes ukjente automatisk fredete kulturminner som vil bli berørt.

§ 6-1.1 Driftsbygninger

Retningslinjer:
Behov for driftsbygning skal vurderes i samsvar med jordlova.

Ved vurdering av om bruksendringer av landbruksbygg er i samsvar med LNF – formålet skal den til enhver tids gjeldende veileder til plan og bygningsloven legges til grunn.

§ 6-1.2 Kårboliger

Retningslinjer:
Behov for kårbolig vurderes av kommunen. Kårboliger skal oppføres i tilknytning til gårdstunet uten å berøre dyrka jord.

§ 6-1.3 LNF-områder med spredt bolig- og fritidsbebyggelse
Unntak fra byggeforbud gjelder for eksisterende bebygde eiendommer i LNF-området som fremgår av opplisting i vedlegg i) og tilhørende temakart. Det skal ikke bygges på dyrka jord (fulldyrka jord, overflatedyrka jord og innmarksbeite), myr, områder med viktige kartlagte naturtyper og arter og hensynssoner for vannforsyning. Der vedlegg i) viser treff for andre arealkonflikter skal det dokumenteres i søknad om tillatelse til tiltak at hensyn er ivaretatt.

§ 6-1.3.1 LNF-områder med eksisterende spredt boligbebyggelse
På eksisterende boligeiendommer i LNF-område kan det oppføres påbygg, tilbygg og andre mindre tiltak, samt bruksendring fra tilleggsdel til hoveddel. Garasjer og uthus kan oppføres med bruksareal inntil 50 m2 på egen eiendom innenfor 25 meter fra boligens yttervegg. Nye boenheter, herunder sekundærleiligheter, tillates ikke opprettet. Tillatt grad av utnytting for eksisterende boligeiendommer i LNF-område skal ikke overstige 20% BYA, boligens areal skal ikke overstige 400 m2 BRA.

§ 6-1.3.2 LNF-områder med eksisterende spredt fritidsboligbebyggelse
Oppføring av ny eller vesentlig utvidelse av eksisterende fritidsbebyggelse er ikke tillatt. Det kan oppføres tilbygg og/eller anneks med inntil 50 % av økning av opprinnelig bruksareal

(BRA), på egen eiendom innenfor 25 meter fra fritidsboligens yttervegg. Dersom utvidelsen skjer etappevis, skal utvidet areal samlet ikke overskride begrensningene i punktet foran. Grad av utnytting på fritidseiendommen skal ikke overskride 100 m2 BRA og 100 m2 BYA totalt.

§ 6-1.4 LNF-områder der det tillates nye boenheter i spredt boligbebyggelse

Innenfor området Fossum LSB1 kan det tillates inntil 3 nye boenheter i planperioden (12 år). Innenfor området Monsrud LSB2 kan det tillates inntil 3 nye boenheter i planperioden (12 år). Innenfor området Gansdalen LSB3 kan det tillates inntil 12 nye boenheter i planperioden (12 år).

Følgende vilkår gjelder:

6-1.4.1 Terrenget skal ikke være brattere enn et gjennomsnittlig stigningsforhold på 1: 3

6-1.4.2 Det skal ikke bygges på dyrket mark eller vel arrondert dyrkbar mark. Det skal avsettes en buffersone på minimum 15 meter mellom ny eiendom og dyrket mark.

6-1.4.3 Nye byggetiltak skal ikke komme i konflikt med naturverdier eller kulturminner. Søknad om fradeling eller boligbygging i LNF-områder som kan berøre kulturminner, må sendes Kulturminnemyndigheten til uttalelse.

6-1.4.4 På gårdstun og i en 100-meters sone rundt det som er gårdstunets naturlige avgrensning er fradeling ikke tillatt.

6-1.4.5 Fradeling er ikke tillatt nærmere eksisterende turveger og kartfestede stier enn 20 m.

6-1.4.6 Når det på en eiendom A er gitt tillatelse til å fradele en boligeiendom B, skal det på den eiendom B foreligge midlertidig brukstillatelse eller ferdigattest på boligen før det kan gis tillatelse til å oppføre ny bolig eller fradele ytterligere en ny boligeiendom fra eiendom A eller B.

6-1.4.7 Innenfor området Enebakkneset LSB4 kan det tillates inntil 12 nye boenheter i planperioden (12 år). Bebyggelse skal plasseres innenfor formål LSB4, men adkomstvei og tomtegrense kan plasseres utenfor på følgende vilkår: Kommuneplanens generelle bestemmelser om byggegrense skal følges. Avstand til dyrka jord skal være minst 20 meter.

Informasjon:
Avkjørsel skal lokaliseres med tilknytting til kommunal vei, eller ved utvidet bruk av eksisterende avkjørsel i samsvar med rammeplanen for avkjørsler.

Avløp må være sikret på lovlig måte gjennom tilknytting til kommunalt ledningsnett eller ved utslippstillatelse for separat avløpsanlegg.

Kapittel VII Bruk og vern av sjø og vassdrag

Bestemmelser til arealformål etter plan- og bygningsloven § 11-7 nr. 6

§ 7-1 Vassdrag
Alle inngrep i selve vassdragene krever reguleringsplan.
Differensiert vassdragsforvaltning følger av § 1-14.6.

Retningslinje: Forskrift om fysiske tiltak i vassdrag gjelder i og nær vassdrag. Hensikten er å hindre fysiske tiltak som medfører eller kan medføre fare for forringelse av produksjonsmulighetene for fisk og andre ferskvannsorganismer. Statsforvalteren er myndighet etter forskriften.

Kapittel VIII Bestemmelser til hensynssoner

§ 8-1 Faresoner og sikringssoner (pbl § 11-8 a)
§ 8-1.1 Hensynssone – sikring. Vannforsyning, H110_1 og H110_2

I hensynssone for reservevannsforsyning for Dalen vannverk ved Mjøsjøen H110_1 gjelder følgende:

- Det tillates ikke å legge inn vann i fritidsboliger, garasjer og uthus (nye anlegg)
- Ved rehabilitering av avløpsanlegg for eksisterende boliger skal det tas hensyn til reservevannskilden ved valg av ny avløpsløsning.
- Med innlagt vann menes vann fra vannverk, brønn, cisterneanlegg eller lignende som gjennom rør eller ledninger er ført innendørs.
- Det er ikke tillatt å slippe ut avløpsvann fra bobiler eller lignende.
- Ved oppføring eller endring av landbruksbebyggelse skal det tas hensyn til reservevannkilden

I hensynssone for drikkevannsforsyning for Dalen vannverk ved Vestre Jarsjø H110_2 skal det ikke utøves aktiviteter eller gjøres tiltak som kan medføre fare for forurensning av drikkevannet. Dette gjelder for eksempel bygge- og anleggsvirksomhet som massemottak/uttak, veganlegg, bakkeplanering, alle typer grøfter og annet gravearbeid som ikke har med vannverkenes anlegg og drift å gjøre er forbudt i hensynsonen. Dette gjelder også lagring og annen aktivitet som kan medføre skadelig avrenning, herunder lagring av drivstoff. Ved skogsdrift skal det tas hensyn til drikkevannskilden.
All aktivitet, der det kan være tvil om forurensningsfare, skal forelegges kommunal drikkevannsmyndighet og vannverkseier før aktivitet kan tillates. For alle tiltak som kan få konsekvenser for drikkevannskvaliteten skal det utarbeides en konsekvensanalyse som belyser om tiltaket har påvirkning på vannmengde og -kvalitet både under utførelse og etter tiltaket er ferdig.

For allmenhetens aktiviteter gjelder følgende for enhver som ferdes eller oppholder seg innenfor 50 meter fra Vestre Jarsjø (pbl § 11-11.6):

- Det er ikke tillatt å sette opp telt, hengekøye, eller på annen måte slå leir.
- Det er ikke tillatt å bade eller på annen måte oppholde seg i vann. Dette gjelder også husdyr.
- Det er ikke tillatt å fiske, pilke, krepse, vade, benytte båt eller andre fremkomstmidler i vann, vaske gjenstander, eller utføre lignende aktiviteter i Vestre Jarsjø og tilførselsesbekk.
- Det er ikke tillatt å slippe ut helseskadelige væsker og stoffer eller avløpsvann.

Tilsvarende restriksjoner mot tiltak og aktiviteter trer i kraft for Mjøsjøen H110_1 ved beredskapstilfeller der vannet skal benyttes som drikkevannskilde.

§ 8-1.2 Hensynssone – sikring. Vanninntak i Glomma, H110_3
Innenfor hensynssone sone H110_3 skal det tas hensyn til drikkevannsinntakene for NRVA ved Hammern/Sørumsand. Dette gjelder særskilt for massemottak, masseuttak, snødeponier og tiltak i områder der det potensielt kan være forurenset grunn. Det gjelder også andre tiltak som kan føre til erosjon og utslipp i anleggsperioden.

Retningslinje:
Plan-, bygge- og konsesjonssaker som kan føre til risiko for forurensning av drikkevann skal forelegges NRVA til uttalelse.
NRVA skal varsles ved akutt forurensing innenfor hensynssonen, eller ved mistanke om potensiell akutt forurensning.
Ved fylkesvei 171 Haldenveien - Bingsfoss bru er veitrafikkulykker en forurensningsrisiko. Det bør skiltes med hensyn til «nedslagsfelt for drikkevann» med alarmtelefonnummer.

§ 8-1.3 Hensynssone – sikring. Jernbanetunell, H130_1
Innenfor sone H 130 (eksisterende tunneltrasé for jernbane) tillates ikke bygge- og anleggstiltak som kan påvirke tunnelen uten at det foreligger tillatelse fra berørt samferdselsmyndighet. Dette gjelder alle tiltak som innebærer betydelige inngrep i grunnen, herunder sprengningsarbeider, boring for energibrønner og andre brønner.

§ 8-1.4 Hensynssone – sikring. Miljøsone/byggegrense langs E6, H130_2
Langs E6 skal det være en miljøsone/byggegrense som vist på plankartet.
Byggeforbudsonen gjelder ikke for næringsformål som er avsatt i kommuneplankartet.
Tilbygg, påbygg, ombygging og gjenoppbygging av boliger og nye garasjer i eksisterende boligområder tillates, men ikke nye boenheter.

§ 8-1.5 Hensynssone – sikring. Sentralrenseanlegg og vannforsyningsanlegg, H190_1 – H190_3
Innenfor H190 skal det tas hensyn til renseanlegg eller vannforsyningsanlegg under bakken. Dette gjelder særskilt ved betydelige inngrep i grunnen, herunder sprengningsarbeider, boring for energibrønner og andre brønner.

Retningslinje: Plan-, bygge- og konsesjonssaker innenfor hensynssonen skal forelegges NRVA til uttalelse.

§ 8 -1.6 Hensynsone – sikring. Vannforsyningsanlegg - drikkevannsbasseng, H190_4 - H190_16
Innenfor hensynssonen tillates ikke plassering av bygg, sprengningsarbeider eller andre tiltak som kan komme i konflikt med hensyn til drikkevannsbassenget.

§ 8 -1.7 Hensynsone – sikring. Vannforsyningsanlegg - hovedledninger, H190_17
Innenfor hensynssonen skal det tas hensyn til renseanlegg eller vannforsyningsanlegg under bakken. Dette gjelder særskilt ved plassering av bygg, sprengningsarbeider, spunting, pæling, boring for energibrønner og andre brønner.

Retningslinje: Plan-, bygge- og konsesjonssaker innenfor hensynssonen skal forelegges NRVA til uttalelse.

§ 8-1.8 Hensynssone – fare. Kvikkleire, H310
Undernummerering av faresoner for kvikkleire samsvarer med NVEs nummerering av de tilsvarende faresonene.

Ved utarbeiding av reguleringsplan og byggesak innenfor hensynssonen må det dokumenteres tilstrekkelig sikkerhet mot områdeskred, jf. krav i TEK17 § 7-3 med veiledning. Sikkerhet mot områdeskred utredes i samsvar med NVEs veileder 1/2019.

§ 8-1.9 Hensynssone – fare for flom i Glomma, Nitelva og Leira sør for Leirsund bru H320_1
Innenfor hensynssonen er det fare for flom. Sonen er beregnet ut fra 200 års flomhøyde. Ved utarbeiding av reguleringsplan og søknad om tillatelse til tiltak innenfor hensynssonen skal tiltak etter sikkerhetsklasse F1 og F2 plasseres, dimensjoneres eller sikres mot flom i henhold til teknisk forskrift (TEK17) § 7-2 og tilhørende veiledning. NVEs retningslinjer 2/2011 ”Flaum og skredfare i arealplanar” skal legges til grunn ved planlegging og utførelse av nye tiltak.

Ved tiltak etter plan- og bygningsloven § 20-1 a), b) d), g), k), l) og m) innenfor hensynssonen må det utarbeides reguleringsplan, dersom området ikke allerede er regulert eller inntatt i kommuneplanbestemmelsene § 2-2.1.

Innenfor hensynssonen skal avløp og vannforsyning ha tilbakeslagsventil.

§ 8-1.10 Hensynssone – fare for flom i Leira nord for Leirsund bru H320_2
Innenfor hensynssonen er det fare for flom. Sonen er beregnet ut fra 200 års flomhøyde.. Ved utarbeiding av reguleringsplan og søknad om tillatelse til tiltak innenfor hensynssonen skal tiltak etter sikkerhetsklasse F1 og F2 plasseres, dimensjoneres eller sikres mot flom i henhold til teknisk forskrift (TEK17) § 7-2 og tilhørende veiledning. NVEs retningslinjer 2/2011 ”Flaum og skredfare i arealplanar” skal legges til grunn ved planlegging og utførelse av nye tiltak.

Ved tiltak etter plan- og bygningsloven § 20-1 a), b) d), g), k), l) og m) innenfor hensynssonen må det utarbeides reguleringsplan, dersom området ikke allerede er regulert eller inntatt i kommuneplanbestemmelsene § 2-2.1.

Innenfor hensynssonen skal avløp og vannforsyning ha tilbakeslagsventil.

Retningslinje: Hensynssonen har ikke tatt høyde for nødvendig sikkerhetsmargin/klimapåslag på 20 %. Merk at for tiltak her vil også krav i TEK17 § 7-2 gjelde.

§ 8-1.11 Hensynssone – fare. Flom langs Sagelva, H320_3
Innenfor hensynssonen er det fare for oversvømmelse/flom. Sonen er beregnet ut fra 200 års flomhøyde. Tiltak etter sikkerhetsklasse F2 200-års flom, jf. TEK17 § 7-2, tillates ikke, uten at disse er beregnet til å tåle belastning fra 200-års flom/tilstrekkelig flomsikring er etablert I større byggeprosjekter skal reguleringsplan avklare løsninger for flomsikring. Flomsikringstiltak, herunder ev. byggeforbud eller forbud mot å øke andel tette flater på tomten, skal avklares i det enkelte tilfelle.

Retningslinje: Hensynssonen har ikke tatt høyde for nødvendig sikkerhetsmargin/klimapåslag på 30 cm. Merk at for tiltak her vil også krav i TEK17 § 7-2 gjelde.

§ 8-1.12 Hensynssone – fare. Flom i bekker med årssikker vannføring, H320_4
Innenfor hensynssonen er det fare for oversvømmelse/flom. Sonen er beregnet ut fra 200 års flomhøyde, og TEK17 § 7-2 gjelder. Det er ikke tillatt å gjennomføre tiltak som hindrer nødvendig avrenning til vassdraget. Nye bygninger tillates ikke oppført.

Ved tiltak på ledningsnettet langs strekninger i hensynssonene for bekker med årssikker vannføring, hvor det tidligere er gjennomført bekkelukkinger, skal det velges løsninger som sikrer framtidige åpne vannveier.

Retningslinje: Hensynssonen har ikke tatt høyde for nødvendig sikkerhetsmargin/klimapåslag på 30 cm. Merk at for tiltak her vil også krav i TEK17 § 7-2 gjelde.

§ 8-1.13 Hensynssone – fare. Ammunisjonslageret Dumpa, H350_1
Det tillates ikke etablert boliger, større kontorer, forsamlingslokaler, sykehus, skoler, barnehager eller handlesentre innenfor hensynssonen.

§ 8-1.14 Hensynssone – fare. Industri på Nesa sør, H350_2
Det tillates ikke etablert større kontorer, forsamlingslokaler, sykehus, skoler, barnehager eller handlesentre innenfor hensynssonen. Før det eventuelt reguleres nye boliger i den delen av hensynssonen som er satt av til kombinerte formål, skal det foreligge vurderinger som slår fast at risikoen for helseskader ved utslipp fra Dynea er akseptabelt lav. Reguleringsplaner for boliger innenfor dette området må sikre gode evakueringsmuligheter og vurdere ulike tiltak for å redusere faren for skader ved slike utslipp.

Retningslinje: Dynea næringspark sin vurdering av sikkerhet/risiko skal vektlegges ved vurdering av nye etableringer i innenfor hensynssonen.

§ 8-1.15 Hensynssone – fare. Industri i Ekornesveien, H350_3
Det er ikke tillatt med oppføring av nye boenheter innenfor angitt hensynssone i plankart.

§ 8-1.16 Hensynssone – fare. Høyspenningsanlegg, H370_1 – H370_4
Ny bebyggelse og anlegg skal ikke oppføres innenfor hensynssone for høyspennings kraftledninger. Hensynssonen gjelder til bebyggelsens nærmeste bygningsdel (terrasse, takutspring, vegg, sålekant m.m.).

Det må ikke foretas endringer av terrenget i høyspenningssonen uten at dette er skriftlig godkjent av netteier.

Retningslinje:Ved valg av bygningsmessige løsninger nær hensynsonen skal det tas hensyn til at høyspenningsanleggene kan begrense brannvesenets innsatsmuligheter ved bruk av høydemateriell.
Jordkabler er ikke omfattet av hensynssonen og må hensynstas ved tiltak.
Høyspenningsanlegget kan generere eletromagnetiske felt utover hensynssonen.
Netteier må kontaktes ved tiltak nær hensynssonen for å få opplysninger om spenningsnivå, byggeforbuds- og ryddebelte eller om andre elektriske installasjoner.

§ 8-1.17 Hensynssone – fare. Atomreaktor på Kjeller, H390_1
Det er ikke tillatt å etablere nye boenheter, skoler eller barnehager eller opprette eiendommer til disse formålene innenfor sonen. I reguleringsplan kan det åpnes for fradeling som har til hensikt å tilrettelegge for dekommisjonering av anlegget. Det er ikke tillatt å hensette objekter innenfor sonen slik at disse kan blokkere atomanleggets rømningsveier.

§ 8-1.18 Hensynssone – fare. Restriksjonsområde for nedlagt avfallsdeponi, H390_2
Innenfor området tillates ikke etablering av teknisk infrastruktur i form av vann-, avløps- og fjernvarmeledninger eller el- og telekabler. Etablering av infrastruktur for håndtering av overvann/sigevann og deponigass er tillatt.

Innenfor sonen kan det i områder som i kommuneplankartet er satt av til næringsvirksomhet, kombinerte formål eller bolig ikke gjennomføres tiltak etter plan- og bygningslovens § 20-1, med unntak av de som eksplisitt er nevnt over.

§ 8-2 Soner med særlig angitt hensyn (pbl § 11-8 c)

§ 8-2.1 Hensynssoner med særlig hensyn til friluftsliv, H530_1 – H530_21
Retningslinjer: innenfor områder angitt som hensynssone friluftsliv er det viktige natur-, opplevelses- og nærmiljøverdier, og området skal derfor sikres og tilrettelegges som et lett tilgjengelig frilufts- og nærmiljøområde. Det skal ikke tillates tiltak som er til hinder for allmenn ferdsel etter allemannsretten eller bruk som rekreasjonsområde, og skjøtselen må ha som mål å opprettholde kulturlandskapet med naturlig vegetasjon og fauna. Bruken skal hensynta dyrehold og beitedyr i de deler av området hvor dette er aktuelt.

§ 8-2.2 Hensynssone med særlig hensyn til grønnstruktur, H540_1
Retningslinjer: ved detaljregulering innenfor hensynssonen H540_1 skal det søkes etablert en sammenhengende grønnstrukturforbindelse fra øst til vest gjennom området, som skal inngå som del av et framtidig grøntbelte rundt Lillestrøm.

§ 8-2.3 Hensynsoner med særlige hensyn til naturmiljø; raviner, H560_1 – H560_121
Retningslinjer: Innenfor hensynssonen er det raviner i marin leire. Dette er en trua naturtype med geologisk verdi, og med betydning for biologisk mangfold og klimatilpasning. Oppføring av bygninger og anlegg eller vesentlige terrenginngrep er ikke tillatt innenfor byggegrensen til ravinen jf. § 1- 6.3 byggegrense mot raviner. Se også § 1-15.1 og § 1-15.2.

Ved utgraving, oppfylling, steinsetting, etablering av vei, gang-sykkelvei, eller hogst i en ravine, skal det kunne dokumenteres at eiendommens miljøverdier er kjent og hvordan disse blir ivaretatt.

§ 8-2.4 Hensynssoner med særlig hensyn til kulturmiljø: H570_1 – H570_59
Retningslinjer: innenfor området angitt som hensynssone bevaring av kulturmiljø, må det tas særlig hensyn til bevaring av kulturhistoriske spor som anlegg/installasjoner, bygningsmiljø og kulturlandskap. Ved behandling av plan- og byggesaker eller andre tiltak skal hensyn til kulturmiljø vektlegges.

Tiltak i hensynssonen skal sendes regional og lokal kulturminnemyndighet for uttalelse.
Det skal ikke tillates rivning av bebyggelse eller gis tillatelse til større bygge- og anleggstiltak før de kulturhistoriske verdiene er nærmere kartlagt og sikret.

H570_1: området innenfor hensynssonen er et kulturmiljø av nasjonal interesse, registrert i Riksantikvarens NB-register. Innenfor området skal det vises særlige hensyn i forbindelse med videre forvaltning og utvikling, slik at de kulturhistoriske verdiene ikke svekkes eller forsvinner. Tiltak i hensynssonen skal sendes regional og lokal kulturminnemyndighet for uttalelse.

H570_2 - H570_4:
Områdene er valgt ut som kulturhistorisk landskap av nasjonal interesse (KULA). De skal forvaltes slik at landskapets karakter som beskrevet i rapporten Kulturhistoriske landskap av nasjonal interesse i Akershus, opprettholdes og styrkes. Tiltak i sonen skal sendes regional og lokal kulturminnemyndighet for uttalelse.

§ 8-3 Hensynssoner som er båndlagt (pbl § 11-8, 3.ledd. bokstav d)

§ 8-3.1 Områder båndlagt etter plan- og bygningsloven, H710_1 – H710_4, samt ved Asakskredet

Områdene H710_1 – H710_4 er regulert til bevaring/båndlagt i reguleringsplan.

Innenfor båndleggingssone H710_5 for byggeforbud ved Asakskredet er det byggeforbud etter PBL § 28-1. Tiltak som kan påvirke stabiliteten i området kan ikke iverksettes før søknad som dokumenterer sikkerheten er godkjent og byggeforbudet er opphevet.

§ 8-3.2 Områder båndlagt etter lov om naturvern, H720_1 – H720_11
Områdene er vernet i medhold av lov om naturvern. Vernevedtak og ev. forvaltningsplan for det enkelte området gjelder.

Følgende områder er båndlagt etter vedtak i medhold av lov om naturvern:

- Hensynssone H720_1 Breimosen Naturreservat
- Hensynssone H720_2 Sørumsneset Naturreservat
- Hensynssone H720_3 Jølsen Naturreservat
- Hensynssone H720_4 Råsok Naturreservat
- Hensynssone H720_5 Kongsrudtjern Naturreservat
- Hensynssone H720_6 Nordre Øyeren Naturreservat
- Hensynsone H720_7 Mjøsjødalen naturreservat
- Hensynsone H720_8 Flaen naturreservat
- Hensynsone H720_9 Holmen naturreservat
- Hensynsone H720_10 Stilla og Brauterstilla naturreservat
- Hensynsone H720_11 Høgmåsan naturreservat

§ 8-3.3 Områder båndlagt etter lov om kulturminner, H730_1 – H730_20
Automatisk fredete kulturminner
Arealet er båndlagt etter kulturminneloven. Det er ikke tillatt å sette i gang tiltak som er egnet til å skade, ødelegge, grave ut, flytte, forandre, tildekke, skjule eller på annen måte utilbørlig skjemme de automatisk fredete kulturminnene eller framkalle fare for at dette kan skje.

Fredete bygninger og anlegg
Tiltak på fredete bygninger og anlegg, utover vanlig vedlikehold, er ikke tillatt uten dispensasjon fra kulturminneloven. Eventuell søknad om tillatelse til inngrep i et fredet kulturminne sendes rette kulturminnemyndighet i god tid før arbeidet er planlagt utført. Alt vedlikehold må skje med tradisjonelle materialer og metoder, og større vedlikeholdsarbeider bør også meldes fra om. Alle tiltak som kommer i direkte berøring med eller ligger i nærheten av kulturminne eller kulturmiljø fredet etter kulturminneloven skal sendes kulturminneforvaltningen til uttalelse.

Informasjon: Sørum, Frogner gamle og Skedsmo middelalderkirker og middelalderkirkegårder er automatisk fredete. Innenfor middelalderkirkegård er gravlegging kun tillatt i gravfelt som har vært i kontinuerlig bruk etter 1945.

§ 8-3.4 Områder båndlagt etter lov om naturområder i Oslo og nærliggende kommuner, H735_1 – H735_2
Innenfor sonen gjelder «Lov om naturområder i Oslo og nærliggende kommuner» (Markaloven)

§ 8-3.5 Områder båndlagt etter energiloven, H740_1 – H740_2
Det er ikke tillatt med ny bebyggelse innenfor hensynssonen. Alt anleggsarbeid og alle tiltak i terrenget innenfor hensynssonen skal på forhånd avklares med ledningseier.

Retningslinje: Det er varslingsplikt for sprengningsarbeid øvrig anleggsarbeid og skogsarbeid nærmere enn 30 m. målt horisontalt fra nærmeste strømførende linje. Se informasjon på https://www.statnett.no/om-statnett/vare-anlegg-i-drift/arbeid-nar-hoyspentanlegg/ og publikasjonen «Anleggsmaskiner og elektriske anlegg».

§ 8-4 Hensynssoner for felles planlegging (pbl. § 11-8, bokstav e)

§ 8-4.1 Sone med krav om felles planlegging H810_1 - H810_4
I hensynssonene H810_1 i Lillestrøm by, og H810_2 på Strømmen som omfatter framtidig sentrumsformål, SF38, SF39 og SF42, skal samarbeides om kvartalsvis felles planlegging. I områder som naturlig henger sammen, eller som har behov for felles infrastruktur, kan kommunen kreve at samarbeidsområdet utvides til å omfatte flere kvartal. Det samme gjelder H810_3 på Hvam, og H810_4 som er område SF47 og SF48 på Strømmen

Kommunen kan etter en vurdering, tillate at enkeltgrunneiere fremmer forslag til reguleringsplan for et helt kvartal, når det kan dokumenteres seriøse forsøk på å få til et samarbeid om felles planlegging, i tråd med kommunens målsettinger for sentrumsutvikling.

Kapittel IX Bestemmelser til bestemmelsesområder

§ 9-1 Bestemmelsesområder for miljøkvalitet, estetikk, natur, landskap og grønnstruktur (pbl § 11-9.6)

§ 9-1.1 Bestemmelsesområder for boligfelt med særlige hensyn i Lillestrøm by #6_1 til #6_21
Innenfor disse områdene skal alle nye tiltak bidra til å videreføre eksisterende bebyggelsesstruktur. Med bebyggelsesstruktur menes her hvordan bygningene er plassert på eiendommen i forhold til vei eller gate.

Gesimshøyde skal ikke overskride 6 meter fra gjennomsnittlig planert terreng. I områder der det må tas hensyn til flom jf. § 1-20, skal nødvendig heving av gulvnivå kunne legges til ved beregning av gesimshøyde.

For eneboliger og tomannsboliger skal garasje være frittstående, innvendige biloppstillingsplasser skal ikke være en del av husets 1.etasje/underetasje. For boliger i konsentrert småhusbebyggelse skal garasjer være i fellesanlegg.

I område # 6_2 og # 6_ 6 skal boligene ha flatt tak eller pulttak.
I øvrige områder skal boligene ha saltak eller valmtak.

I område # 6_9 (kun i Odalsgata) og # 6_ 20 kan bygningene ha mur/pusset mur som hovedmateriale i fasaden.

I område # 6_4 og # 6_ 6 kan bygningene ha platekledning som hovedmateriale i fasaden, i tillegg til tre.

I øvrige områder skal bygningene ha tre som hovedmateriale i fasaden.

§ 9-1.2 Bestemmelsesområder for stille områder #6_22 til #6_29.
Områdene omfatter kirkegårder og viktige tettstedsnære friluftslivsområder som er lite påvirket av støy. Ny og vesentlig utvidelse av støyende virksomhet i henhold til de statlige retningslinjer for støy i arealplanleggingen, skal søkes lokalisert og utformet slik at støypåvirkningen i stille områder forblir uendret eller dempes. Kollektiv-, gang- og sykkel-

eller trafikksikkerhetstiltak som ikke endrer støyforholdene vesentlig i stille soner vil kunne gjennomføres uten samtidig utbedring av støyforholdene.

Kapittel X Vedlegg

a) Byromsnorm for sentrumsområder
b) Temakart - Indre sone og ytre sone
c) Temakart - Parkeringsbestemmelsessoner
d) Temakart - Støybestemmelsessoner
e) Holdningsklasser for avkjørsler
f) Konsesjonsområde for fjernvarme
g) Restriksjonsområde ved Kjeller flyplass
h) Geoteknisk rapport med presiseringer fra kommunen
i) Oversikt over eksisterende bolig- og fritidseiendommer i LNF-spredt bebyggelse (ikke vedlagt ennå, må på høring)
j) Oversiktsliste over bygninger med høy kulturminneverdi (VK1)

Kartvedlegg b), c), d), e) og f) finnes som temakart under kartlag *Temadata fra kommuneplan* på kommunens kartportal. På kartportalen vises den nøyaktige avgrensningen av sonene.

REGULERINGSBESTEMMELSER I TILKNYTNING TIL REGULERINGSPLAN FOR DEL AV ÅRÅSEN, GNR./ BNR.: 29/968, 30/235 M.FL.

§1 Generelt

§1.1 Det planlagte området er avgrenset med plangrense. Innenfor planområdet skal de enkelte områder utnyttes i samsvar med angivelse på planen og disse bestemmelsene.

§1.2 Området er disponert til følgende formål:
Byggeområde:
- Område for boliger (blokkbebyggelse)

Private fellesarealer:
- Felles atkomstvei
- Felles gang-/ sykkelvei

§2 Byggeområde for boliger

§2.1 Bebyggelsen

§2.1.1 I området skal det oppføres boliger i form av blokkbebyggelse med *1 – 4 roms* leiligheter m/tilhørende funksjoner, innenfor rammene i bestemmelsene nedenfor.

§2.1.2 Maksimal tillatt gjennomsnittlig tomteutnyttelse for området totalt, TU, er 90%. TU er bebyggelsens bruksareal i prosent av det totale planområdet. Bruksareal for boligene regnes etter NS3490 og reglene i byggeforskriftene (kap. 22).

Denne tomteutnyttelsen forutsetter at all parkering utover ca. 130 plasser på terrengnivå mot syd og øst, legges i underetasje/ kjeller.

§2.1.2 a I T-BRA/BRA skal ikke medregnes innglassete balkonger/svalganger, parkering, utvendige trapper, åpent overbygget areal og BRA under terreng.

§2.1.2 b Felt B1, A – D, utnyttelsesgrad.
Utnyttelsesgrad for feltene B1, A – D fremkommer i %BRA for hvert delfelt, jfr § 2.4. Summen av arealene i A – D utgjør B1 sin andel av 92% TU for hele planområdet, jfr § 2.1.2, og tilsvarer til sammen 11350 m2 BRA.

Utnyttelsesgrad pr. felt i tidligere B1 blir:
B1-A: 130%BRA
B1-B: 131% BRA
B1-C: 182,5% BRA
B1-D: 173% BRA

§2.1.3 Bebyggelsens maksimale høyde er *angitt på plankartet* og med gesims-/ mønehøyder innenfor Forsvarets restriksjonsplan for Kjeller flyplass.

Balkonger som vender ut mot det offentlige rom skal ikke fundamenteres ned til bakken.

§2.1.3a For å unngå skjemmende installasjoner på takene tillates tekniske installasjoner å stikke maksimum 0,8 meter over gesims og være trukket 5 meter inn på takflaten. Solfangere på tak tillates plassert tilbaketrukket fra gesims.

§2.1.3 b Felt B1, A – D, høyder
Den maksimale høyden (gesimshøyde ved flate tak) til bebyggelse i:
Felt B1-A er 124,7 moh.
Øvrige høyder i B1-feltene fremkommer på plankartet.

§2.1.4 Bebyggelsen kan ha flatt tak eller skråtak med felles takvinkel for hele området. Loft under skråtak kan eventuelt utnyttes innenfor rammene av byggeforskriftene.
Bebyggelse skal plasseres innenfor angitte byggegrenser.
Det tillates takterrasser på tak.
Rekkverk skal være plassert på innside av parapet (gesims oppbygg).

§2.1.5 Det skal legges vekt på en god materialbruk og detaljering av bebyggelsen. Utvendige materialer, farger m.m skal godkjennes av det faste utvalg for plansaker. Det faste utvalg for plansaker skal ved behandling av byggemeldinger påse at bebyggelsen får en god form og materialbehandling og at bygninger i forskjellige deler av området får en harmonisk og god utførelse med hensyn til takvinkel, materialbruk m.m.

§2.2 Støy og vibrasjoner
Mot Rolf Olsens vei skal det bygges støyvoll/ *støyskjerm* i angitt område. I tillegg skal bebyggelsen om nødvendig støydempes ved organisering/ utforming og/ eller ved tekniske tiltak slik at Miljøverndepartementets *Retningslinje for behandling av støy i arealplanlegging, T - 1442*, oppfylles for de laveste grenseverdiene. Kravene gjelder både fra vegtrafikk og jernbane, eventuelt for det samlede bidrag fra disse (gjelder både luft og strukturlyd).

For vibrasjoner i rom for varig opphold er utgangspunktet at den laveste verdien i intervallet 0,4- 1,0 mm/s veiet vibrasjonshastighet ikke overskrides.

Før byggemelding kan godkjennes, skal det foreligge en samlet tiltaksplan som viser løsningen på luftstøy, strukturstøy og vibrasjoner.

§2.3 Parkering
Parkeringsnorm for Skedsmo kommune følges generelt. Men spesielt gjelder for hybler/1-romsleiligheter at kravet til parkeringsdekning skal være 0,4 pr. boligenhet (pr. hybel/*1*-romsleilighet).

§2.3.1 Hovedtyngden av parkeringen skal legges i underetasje/ kjeller med innkjøring fra felles atkomstveg. Ca. 130 parkeringsplasser (fortrinnsvis gjesteparkering) kan legges på terrengplan.

§2.3.2 Felt B1, A – D – Parkering
Parkeringsbehovet er dekket når garasjekjeller med 121 parkeringsplasser er etablert. Bebyggelsen skal i tillegg disponere 10 gjesteparkeringsplasser på terreng i planområdet.

§2.4 Bebyggelsesplan
Kommunen kan kreve godkjent bebyggelsesplan i henhold til plan- og bygningsloven § 28-2 før byggetillatelse gis i de enkelte delfelt. Ved byggemeldingen skal det medfølge en illustrasjonsplan samt en utomhusplan i målestokk 1: 500, for planområdet samlet, eller i forbindelse med de enkelte delfelt som søkes utbygget, som skal vise bebyggelsen med etasjeantall og gesims-/mønehøyder, atkomster, interne kjøre- og gangveier, parkering, lekeplasser, avfallshåndtering, samt terrengbehandling (eksisterende og ny terrenghøyde).

§2.5 Renovasjon
Til renovasjon skal det benyttes avfallssug iht. §10 i «Renovasjonsforskrifter for Skedsmo kommune» eller annen løsning godkjent av ROAF.

§2.6 Tilgjengelighet
Ved rammesøknad skal det gjøres spesielt rede for hvordan tilgjengelighet for orienterings- og bevegelseshemmede er løst, det vises til *TEK-10, kapittel 12.* Heis tilpasses båre-/ syketransport.

§3 Felles trafikkområder

§3.1 Adkomstveg og gangveg skal anlegges som vist på planen.

§3.2 Rabatter og grøfter/ skråninger langs veger og parkeringsplasser skal beplantes med busker og trær eller behandles på annen tiltalende måte. Større parkeringsplasser skal oppdeles med rabatter som plantes til med busker og trær.

§3.3 I frisiktssoner skal det ikke være sikthindring i en høyde over 0,5 m fra kjørebane.

§4 Fellesarealer for øvrig (lekeområder m.m)

§4.1 Det skal avsettes nødvendig utendørs fellesareal for lek- og opphold som opparbeides og utstyres for aktuell bruk samt delvis tilplantes. Det samme gjelder for støyvoll.
Med nødvendig utendørs fellesarealmenes her min. 40m2 felles uteoppholdsareal pr. 100 m2 BRA boligareal, på bakkeplan, balkonger og takterrasser innenfor planområdet, samt andel av tolgrensende felter G1, G2 og G3.

§4.2 Utearealer (parkeringsplasser, grøntarealer og lekeplasser) skal være opparbeidet før bebyggelsen i feltene tas i bruk. Hvis parkering og andre utearealer er dimensjonert for langsiktige behov, kan kommunen gi tillatelse til at opparbeidelse av deler av anleggene utover enkel istandsetting og opparbeidelse blir utsatt.

§4.3 Utearealer må til enhver tid holdes i ryddig og ordentlig stand.

§4.4 Detaljutforming av områdene med utstyr, beplantning, belegg m.m skal vises på samlet situasjonsplan, eventuelt på egen utomhusplan, som skal godkjennes av det faste utvalg for plansaker.

§5 Rekkefølgebestemmelser

§5.1 Kulturhistorisk utredning av tiltaket skal være gjennomført, og forhold til eventuelle fornminner må være avklart med Akershus fylkeskommune før anleggsstart.

§5.2 Følgende anleggsdeler for vegutbygging må være ferdigstilt før ny bebyggelse i planområdet tas i bruk:
- Krysset mellom atkomstvegen og Rolf Olsens vei som fullkanalisert kryss i h.h.t planen.

§5.3 Støyskjermingstiltak må være utført før det gis brukstillatelse til bebyggelsen.

Skedsmo kommune, teknisk sektor, planavdelingen, 3.mai 1999.
Revidert §2.3 i hht. k.sak 51/99, den 16.06.1999.

Vedtatt den 16 / 06 1999
Skedsmo kommunestyre, sak 51
Plansjef

Revidert 12.05.06. i h.h.t reg. sak 06/43, den 31.05.06
Revidert 08.08.06. i h.h.t reg. sak 06/58, den 23.08.06
Revidert 23.08.06. i h.h.t reg. sak 06/58, den 23.08.06
Sist revidert 20.10.06. i h.h.t reg. sak 06/75, den 15.11.06
Sist revidert 31.01.14 i h.h.t DS 14/1, den 31.01.14

Reguleringsbestemmelsene er revidert etter vedtak i HUT den 15.03.17, se mindre endring sak 17/28. Endringer/ tilføyelser i reguleringsbestemmelser av plan 307/99 er skrevet i kursiv.

REGULERINGSBESTEMMELSER I TILKNYTNING TIL REGULERINGSPLAN FOR "ÅRÅSEN SYDØST", GNR. 29/ BNR. 1131 OG DEL AV GNR. 29/ BNR. 968

§1 Generelt

§1.1 Det reguleres til følgende formål:

Byggeområder	Område for boliger, blokkbebyggelse
Fellesområder	Felles grøntanlegg Felles gangareal
Kombinerte formål	Byggeområde for bolig/ forretning Byggeområde for forretning/ Felles grøntanlegg (løftet over forretning)

§2 Byggeområde for bolig, felt B2

§2.1 Bebyggelsen
I området skal det oppføres boliger i form av blokkbebyggelse med tilhørende funksjoner, innenfor rammene i bestemmelsene nedenfor.

§2.2 Maksimal tillatt tomteutnyttelse for bolig og forretning i felt B2, B3 og G3 er 5.200 m² T-BRA (til sammen for de 3 feltene). For garasjer i underetasje medtas 50 % av arealet i beregning av tomteutnyttelse.

§2.2 a I T-BRA skal ikke medregnes innglassede balkonger.

§2.3 Bebyggelsens maksimale høyde er angitt på plankartet.

§2.3 a Tekniske installasjoner (tekniske rom, trappehus/heisrom) kan stikke maksimum 0,8 meter over gesims, og de skal være trukket 5 meter inn på takflaten.

§2.4 Bebyggelsen skal ha flatt tak. Bebyggelsen skal plasseres innenfor gitte byggegrenser.

§2.5 Det skal legges vekt på en god materialbruk og detaljering av bebyggelsen. Utvendige materialer, farger m.m skal godkjennes av det faste utvalg for plansaker. Det faste utvalg for plansaker skal ved behandling av byggemeldinger påse at bebyggelsen får en god form og materialbehandling og at bygninger i forskjellige deler av området får en harmonisk og god utførelse med hensyn til takform, materialbruk m.m.

§2.6 Støy og vibrasjoner
Bebyggelsen skal om nødvendig støydempes ved organisering/utforming og/eller ved tekniske tiltak slik at støygrenser i tabell 2 i

Miljøverndepartementets *Retningslinje for behandling av støy i arealplanlegging*, T-1442, oppfylles. Kravene gjelder både fra vegtrafikk og jernbane, eventuelt for det samlede bidrag fra disse (gjelder både luft og strukturlyd).

For vibrasjoner i rom for varig opphold er utgangspunktet at den laveste verdien i intervallet 0,4-1,0 mm/s veiet vibrasjonshastighet ikke overskrides.

Før byggemelding godkjennes, skal det foreligge en samlet tiltaksplan som viser løsningen på luftstøy, strukturstøy og vibrasjoner.

Støybeskyttelsen skal dokumenteres med kontrollmålinger før boligene kan tas i bruk.

§2.7 Parkering
Parkeringsdekningen skal anordnes i henhold til gjeldende parkeringsnormer i Skedsmo kommune.

§2.7.1 Hovedtyngden av parkeringen skal legges i underetasje/kjeller med innkjøring fra felles atkomstveg.

§2.7.2 Underetasje/ parkeringskjeller skal bygges på en slik måte at den tåler å bli fylt med vann.

§2.8 Plankrav
Ved byggemeldingen skal det medfølge utomhusplan i målestokk 1: 500, for hele planområdet, som skal vise bebyggelsen, atkomster, interne gangveier, parkering, lekeplasser, avfallshåndtering, samt terrengbehandling (eksisterende og ny terrenghøyde).

§2.9 Renovasjon
Som renovasjonssystem skal benyttes avfallssug iht. §10 i "Renovasjonsforskrifter for Skedsmo kommune". Eventuelt avfallsbrønner.

§2.10 Tilgjengelighet
Ved rammesøknad skal det gjøres spesielt rede for hvordan tilgjengelighet for orienterings- og bevegelseshemmede er løst, det vises til TEK, kapittel X. Heis skal tilpasses båre-/syketransport.

§3 Felles grøntanlegg, felt G2

§3.1 Det skal avsettes nødvendig utendørs fellesareal for lek og opphold som opparbeides og utstyres for aktuell bruk samt delvis tilplantes.

§3.2 Detaljutforming av områdene med utstyr, beplantning, belegg m.m skal vises på samlet situasjonsplan, eventuelt på egen utomhusplan, som skal godkjennes av det faste utvalg for plansaker.

§4 Felles gangareal

§4.1 Felles gangareal skal anlegges gjennom felt G2 og G3 som vist på planen.

§5 Område for kombinert bolig og forretning, felt B3

§5.1 I området skal det oppføres boligbebyggelse i henhold til bestemmelsene i §2. I underetasje skal det oppføres forretning med et areal som til sammen for felt G3 og B3 ikke overskrider 1700 m². Tillatt tomteutnyttelse beregnes samlet for felt B2, B3 og G3 som angitt i §2.

§6 Område for kombinert felles grøntanlegg og forretning, felt G3

§6.1 I området skal det i underetasje oppføres forretning i henhold til bestemmelsene i §2 og §4. Tillatt tomteutnyttelse beregnes samlet for felt B2, B3 og G3 som angitt i §2.

§6.2 På øvre plan opparbeides felles grøntareal som angitt i § 3.

§7 Rekkefølgebestemmelser

§7.1 Kulturhistorisk utredning av tiltaket skal være gjennomført, og forhold til eventuelle forminner må være avklart med Akershus fylkeskommune før anleggsstart.

§7.2 Følgende anleggsdeler for vegutbygging må være ferdigstilt før ny bebyggelse i planområdet tas i bruk:

- Krysset mellom atkomstvegen og Rolf Olsens vei som fullkanalisert kryss i h.h.t planen.

§7.3 Støyskjermingstiltak ved Rolf Olsens vei må være utført før det gis brukstillatelse til bebyggelsen.

§ 7.4 Utearealer (utvendig anlegg, grøntarealer og lekeplasser) skal være opparbeidet før bebyggelsen tas i bruk. Utearealer som er dimensjonert for langsiktige behov, kan kommunen gi tillatelse til at opparbeidelse av deler av anleggene utover hver enkel istandsetting og opparbeidelse blir utsatt.

§8 Fjernvarme

§8.1 Reguleringsområdet omfattes av konsesjonsområdet til Akershus Fjernvarme AS. Bygninger som ligger innenfor området må tilknyttes fjernvarmeanlegget. Ved utarbeidelse av rammesøknad skal det tilrettelegges alle planmessige forutsetninger for etablering av fjernvarme/ vannbåren varme for videre detaljprosjektering og gjennomføring.

§9 Overflatevann

§9.1 Prinsippet om lokal overvannshåndtering gjelder for hele planområdet.

Skedsmo kommune, planavdelingen den 08.05.07, revidert den 22.08.07.

Sist revidert iht. Kommunestyrets sak 07/87, den 10.10.2007, §2.9.

Vedtatt den 10 / 10 20 07
Skedsmo kommunestyre, ~~sak~~ 87
Plansjef

Lillestrøm kommune

POSTADRESSE
Postboks 313, 2001 Lillestrøm

TELEFONNUMMER (TID)
66 93 80 00 (08-15:30)

BESØKSADRESSE
1. etg. Jonas Lies gt. 18, Lillestrøm

HJEMMESIDE
www.lillestrom.kommune.no

Tilknytning til vann og avløp

Produsert: 29.03.2026

EM §6-7 Oppdragstakerens undersøkelses- og opplysningsplikt	Kilde: Lillestrøm kommune

Kommunenr	3205	Gårdsnr.	29	Bruksnr.	1131	Festenr.	0	Seksjonsnr.	15
Hovedadresse	Åråssvingen 9								

Opplysning om tilknytning til vann

Eiendommen har tilknytning til offentlig vann.

Opplysning om tilknytning til avløp

Eiendommen har tilknytning til offentlig avløp.

Eventuelle pålegg om tilknytningsforhold

Ingen

FORBEHOLD VED UTLEVERING AV INFORMASJON I FORBINDELSE MED EIENDOMSFORESPØRSLER

Det tas forbehold om at det kan være avvik i våre registre/kart/arkiv i forhold til den faktiske situasjonen og at det kan foreligge forhold omkring eiendom og bygninger som kommunen ikke er kjent med. Brukere av informasjonen må derfor være bevisst på sammenheng og formål som den benyttes i, og bruke informasjonen kritisk.

Utskrifter fra det digitale kartverket i form av papirkart, kan inneholde linjer som lett kan føre til misforståelser. Dette gjelder ofte karttemaer som ledninger og eiendomsgrenser som i mange tilfelle kan være unøyaktige. For eksempel må derfor ikke gravearbeider på ledninger foretas uten påvisning av ledningen i marka.

Kommunen kan ikke stilles økonomisk ansvarlig for bruk av informasjon som oppgis i sammenheng med eiendomsforespørsler.

Vær oppmerksom på at eiendommen kan være tilknyttet et privat vannverk, dersom den ikke er tilknyttet offentlig vann.

Lillestrøm kommune

Adkomst til eiendom

29/1131/0/15

Kartet viser eiere av veger.
Veger markert som europaveg, riksveg, fylkesveg og kommunal veg vedlikeholdes og brøytes av det offentlige (stat, fylke eller kommune).
Grunneier har ansvar for vedlikehold og brøyting av alle andre veger.

Tegnforklaring

- Europaveg
- Riksveg
- Fylkesveg
- Kommunal veg
- Privat veg
- Skogsbilveg
- Annen veg
- Eiendomsgrense

N

Kartprojeksjon:
UTM Sone 32 N
Datum: EUREF89

Målestokk: 1:500
Papirstørrelse: A4
Produsert: 29.03.2026

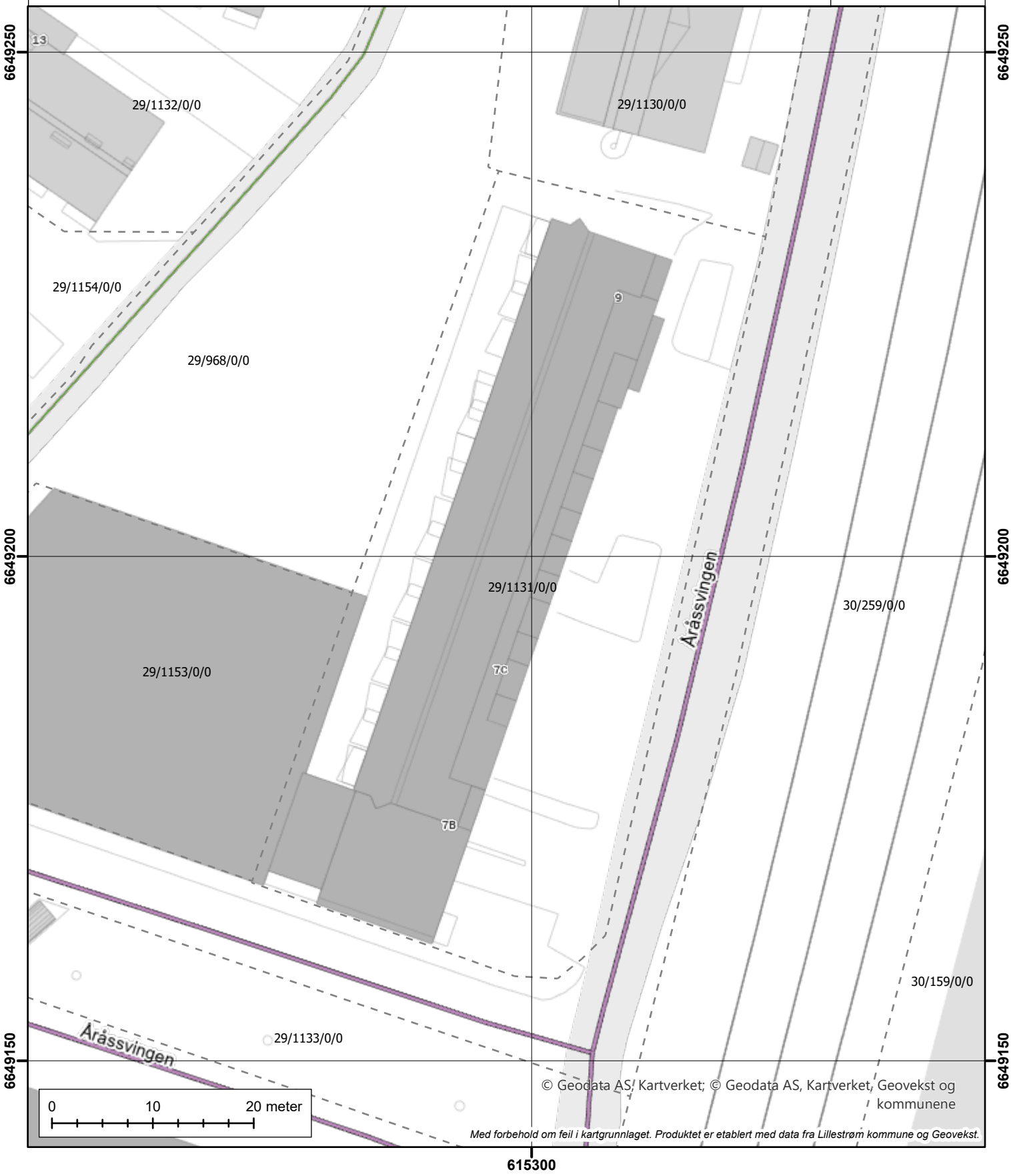

© Geodata AS, Kartverket; © Geodata AS, Kartverket, Geovekst og kommunene

Med forbehold om feil i kartgrunnlaget. Produktet er etablert med data fra Lillestrøm kommune og Geovekst.

OBOS
Eiendomsforvaltning



Årsmøte 2025

Innkalling

S.nr. 2156
SAMEIET ÅRÅSSVINGEN 9

Velkommen til årsmøte i SAMEIET ÅRÅSSVINGEN 9

Innkallingen inneholder alle sakene som skal behandles på årsmøtet. Styret håper du leser gjennom heftet og viser din interesse ved å delta på årsmøtet.

Dato for årsmøtet:

22. april 2025 kl. 18:00, Åråsen Konferansesenter C.J Hansens vei 7, 2007 Kjeller.

Hvem kan stemme på årsmøtet?

Alle eiere har rett til å delta i møte med forslags-, tale- og stemmerett.

- Eiers ektefelle, samboer eller et annet medlem i husstanden har også rett til å være til stede og til å uttale seg.
- En stemme avgis pr. eierandel.
- Eieren kan ta med seg en rådgiver til møte. Rådgiveren har bare rett til å uttale seg dersom et flertall på årsmøtet tillater det.
- Eieren kan møte ved fullmektig.

Registreringsblanketten leveres i utfylt stand ved inngangen.

Saker til behandling

1. Valg av møteleder
2. Godkjenning av de stemmeberettigede
3. Valg av en til å føre protokoll og minst en eier som protokollvitne
4. Godkjenning av møteinnkallingen
5. Årsrapport og årsregnskap
6. Fastsettelse av honorarer
7. Ekstra styrehonorar
8. Avgift for hensetning av avfall på p-plass og fellesområde
9. Valg av tillitsvalgte

Med vennlig hilsen,
Styret i SAMEIET ÅRÅSSVINGEN 9

Sak 1

Valg av møteleder

Krav til flertall:
Alminnelig (50%)

Møtelederen sørger for at møtet blir avviklet etter lovens regler og er ansvarlig for at det føres protokoll. Hvis ikke årsmøtet velger en møteleder eller den foreslåtte møtelederen ikke blir valgt, er det styrets leder som etter loven er møteleder.

Forslag til vedtak

Velges på årsmøte

Sak 2

Godkjenning av de stemmeberettigede

Krav til flertall:
Alminnelig (50%)

Deltakere i møtet er registrert i en frammøteliste etter innleverte registreringsblanketter og fullmakter, og listen legges til grunn for opptelling av de stemmeberettigede.

Forslag til vedtak

Det ble foreslått å anse de innleverte registreringsblankettene og eventuelt fullmakter som bevis for at vedkommende eier er til stede.

Sak 3

Valg av en til å føre protokoll og minst en eier som protokollvitne

Krav til flertall:
Alminnelig (50%)

Det er møtelederen som er ansvarlig for årsmøteprotokollen, men av praktiske hensyn kan det velges en protokollfører. Etter loven skal det også velges minst en eier til å signere protokollen sammen med møteleder.

Forslag til vedtak

Velges på årsmøte

Sak 4

Godkjenning av møteinnkallingen

Krav til flertall:
Alminnelig (50%)

Det ble foreslått å godkjenne den måten årsmøtet er innkalt på.

Forslag til vedtak

Møteinnkallingen godkjennes

Sak 5

Årsrapport og årsregnskap

Krav til flertall:
Alminnelig (50%)

a) Godkjenning av årsrapport og årsregnskap

b) Styret foreslår overføring av årets resultat til egenkapital

Forslag til vedtak

Årsrapport og årsregnskap godkjennes. Årets resultat overføres til egenkapital.

Vedlegg

1. Årsregnskap med vedlegg.pdf

Sak 6

Fastsettelse av honorarer

Krav til flertall:
Alminnelig (50%)

Godtgjørelse for styret foreslås satt til kr 100 000.

Forslag til vedtak

Styrets godtgjørelse settes til kr 100 000

Sak 7

Ekstra styrehonorar

Krav til flertall:
Alminnelig (50%)

Styret har i 2024 hatt mye ekstrajobb på grunn av balkong-saken. Malerarbeid måtte avlyses grunnet funn av råte på balkonger. Det ble holdt befaringer med utbygger, Multiconsult, Tryg Forsikring og flere balkongentreprenører. Kommunikasjon med engasjert advokat. Bistand fra OPAK.

Forslag til vedtak

Ekstra styrehonorar på 15 000 kroner

Sak 8

Avgift for hensetning av avfall på p-plass og fellesområde

Krav til flertall:
Alminnelig (50%)

Det er dessverre utfordringer med at flere hensetter avfall og andre gjenstander på p-plasser og fellesområder, noe som ikke er tillatt. Det er kun tillatt å oppbevare bildekk på p-plasser i garasjen. Da informasjon og andre tiltak ikke har hatt tistrekkelig effekt, bør det innføres avgift for å sikre at det overholdes.

Ulovlig hensatt avfall som kan tilbakeføres til en beboer/leilighet, blir kjørt bort av vaktmester. Kostnader for denne ekstra tjenesten blir fakturert med 2.500.- som er sameiets kostnader for ekstra bortkjøring og levering av avfallet på et deponi.

Styrets innstilling

Gebyret innføres.

Forslag til vedtak

Hensetning av avfall eller andre løse gjenstander på p-plass og fellesområde blir belastet med en avgift på kr. 2.500.- for bortkjøring og levering av avfallet på et deponi. Dette gjelder ikke bildekk på p-plasser i garasjen.

Sak 9

Valg av tillitsvalgte

Roller og kandidater

Valg av 1 styremedlem Velges for 2 år
Følgende stiller til valg som styremedlem:

- Geir Nyland

Valg av 1 varamedlem Velges for 1 år
Følgende stiller til valg som varamedlem:

- Velges på årsmøte

Styrets årsrapport

Årsmelding 2024 – Sameiet Åråssvingen 9

Styresammensetning:

Styret har etter årsmøte 2024 bestått av følgende representanter:

- Styreleder Tone Carlsen

- Styremedlem Geir Nyland

- Styremedlem Siri Borge

- Varamedlem Mona Westby

Virksomhetens art

Sameiet Åråssvingen 9 er organisert etter de bestemmelser som følger av loven, og har til formål å drive eiendommen i samråd med, og til det beste for eierne.

Sameiet Åråssvingen 9 ligger i Lillestrøm kommune, og har organisasjonsnummer 998503906. Sameiet Åråssvingen 9 består av 50 boliger.

Forretningsførsel og revisjon

Forretningsfører er OBOS Eiendomsforvaltning AS

Revisor er Moltzau Revisjon AS

Forsikring

Sameiet Åråssvingen 9 er fullverdiforsikret i Tryg Forsikring, avtalenummer 8562097. Privat innbo/eiendeler må forsikres ved egen polise.

Styrets arbeid

Styret har gjennomført 11 styremøter siden årsmøte-2024. I tillegg har det vært utstrakt kontakt mellom styremedlemmer, utbygger, advokat og entreprenører.

Informasjon til og kontakt med eiere

Styret bruker OBOS sin portal VIBBO, til all formell informasjon til eierne. Her legger styret inn oppslag med viktig informasjon. Det er viktig at utleiere følger opp og informerer videre om aktuelle saker til sine leietagere. Eiere har mulighet til å gi leietagere tilgang til VIBBO. For nye eiere, så oppfordres det til å lese gjennom tidligere publiserte nyhetssaker. Her finnes viktig informasjon om praktiske forhold og annet.

Alle formelle henvendelser til styret skal sendes til styrets e-post adresse: arassvingen9@hotmail.no

Sameiet har også en privat Facebook gruppe. Dette er først og fremst en gruppe for kommunikasjon beboere imellom, og ingen formell informasjonskanal til/fra styret. Alle som bor i sameiet, kan søke om medlemskap i denne gruppen - Sameiet Åråssvingen 9.

Styremedlem Siri Borge er moderator for gruppen.

Eierskifter

Styret ønsker alle nye eiere velkommen!

Det har vært 12 eierskifter i sameiet i 2024.

Vaktmester

Tidligere Svendsen Vaktmester & Vedlikeholdservice AS er overtatt av PBT Eiendomsdrift Øst AS. Det har vært noe oppfølging av ny vaktmester, men ser ut til at rutinene nå er på plass.

Avtale sprinkler

Det er inngått avtale med Sprinkler Teknikk AS om årlig kontroll av sprinkler. Kontrollen innebærer alle fellesområder, og enkelte tilfeldige leiligheter.

Asfaltering

Felles vei, som bl.a. går utenfor blokken, ble asfaltert august-2024. Kostnaden ble fordelt etter eierbrøk mellom nabosameiene.

Fjernet trær og busker

Styret tok jobben med å fjerne trær og busker på uteområde bak blokken. Da det i flere år har grodd vilt, skygget trærne mye for enkelte beboeres terrasser. Det ble kjøpt inn to sittebenker som beboere fritt kan benytte.

Postkasseskilt

For et mer enhetlig uttrykk foretok styret en samlebestilling av nye postkasseskilt som manglet, og/eller ble byttet ut. Postkassene ble rengjort, og alle klistremerker og post it lapper som ikke skal være en erstatning for navneskilt/nei takk reklame ble fjernet. Det er eiers ansvar å bestille/påkoste nye postkasseskilt ved eierskifte/leietakere. Frist er 3 uker etter innflytting. Skilt kan bestilles via Servicegruppen AS, e-post: salg@servicegruppen.no

Utleie leiligheter

Det er en del leiligheter som leies ut. Det er viktig at alle som leier ut sin leilighet melder fra til styret om leietakere med kontaktinformasjon. Styret bruker dette kun til intern bruk, og informasjonen rapporteres ikke videre. Informasjonen om leietakere sendes til styrets e-post adresse.

Lysarmaturer

Samtlige lysarmaturer i garasjen er byttet ut med LED-lysrør armaturer. Å erstatte gamle lysstoffrør med energieffektive LED-lysrør vil gi store innsparinger på sameiets strømkostnader på sikt. Gatebelysningen ble samtidig kontrollert av elektriker. Det er nå lys i gatelyktene.

Balkonger

Styret innhentet flere tilbud på malerarbeider for vestfasaden, og valget falt på Master Malerservice AS. Maling av vestfasade skulle vært påbegynt våren 2024. Etter at stillaset var satt opp ble det oppdaget store råteskader i balkongdekke. Master Malerservice AS avsluttet sitt arbeide omgående, på bakgrunn av at sikkerheten ikke var ivaretatt ut ifra balkongenes dårlige forfatning. Beboere ble umiddelbart varslet om at balkongene ikke kunne brukes.

Saken ble meldt inn til sameiets forsikring Tryg Forsikring som foretok en tilstandskontroll av balkongene. Styret hentet også inn bistand fra Multiconsult. I rapportene fra Tryg Forsikring v/Mosseng Takst og ingeniørtjenester AS og Multiconsult fremkommer det at årsak til råteskader er fuktpåkjenning bl.a. pga. mangelfullt prosjekterte membran- og beslagsløsninger. Noe som over tid medfører alvorlige råteskader.

Utbygger Eiendomsgruppen Oslo AS ble gjort kjent med forholdene og stilte på en uforpliktende befaring 26.04.2024, to dager etter at råteskadene var oppdaget. Eiendomsgruppen Oslo AS erkjente ikke ansvar. Styret forsøkte i ettertid å komme til en minnelig løsning med utbygger, uten at det ga resultater.

Forliksklage ble meldt inn 05.09.2024. Svar mottatt fra Forliksrådet 12.11.2024 «Eiendomsgruppen Oslo AS godtar ikke klagerens (Sameiet Åråssvingen9) krav/påstand. Forkynning av dom/beslutning fra Forliksrådet: Etter tilsvar er mottatt fant forliksrådet at saksbehandlingen innstilles fordi det er lite sannsynlig at saken vil egne seg for videre behandling i forliksrådet».

Styret har valgt å følge engasjert advokat sitt råd om å gå til sak mot utbygger, (saken omhandler også manglende opparbeidelse av uteområde), altså sende inn stevning til tingretten. Grunnen til dette er at gevinsten er veldig stor dersom sameiet vinner en eventuell rettssak, og de ekstra utgiftene dersom sameiet taper rettssaken vil ikke være betydelige i forhold til utgiftene sameiet uansett vil ha.

Dersom sameiet ikke hadde gått til sak mot utbygger ville sameiet sittet med hele regningen på nye balkonger. Dersom sameiet går til sak og taper saken, må sameiet fortsatt sitte med hele regningen for nye balkonger, pluss 400 000-500 000 kroner for motpartens (utbyggers) saksomkostninger. Vinner sameiet saken, må utbygger betale for nye balkonger og sameiet sine saksomkostninger.

Styret innhentet 5 balkongleverandører til befaring, og ble sittende igjen med 2 aktuelle. Diskusjoner rundt adkomst, heising, demontering og oppsett av nye balkonger ble drøftet. Flere befaringer ble avholdt. Styret besitter ikke den faglige ekspertise om temaet, og inngikk avtale med konsulentselskapet OPAK til å bistå under prosessen. OPAK har avholdt befaring med en lokal entreprenør for å se på muligheten til å kunne rehabilitere/ plass bygge balkongene. Noe som kan utgjøre en besparelse i tid og kostnader. Og vil være et mer miljøvennlig alternativ.

Å få saken opp i tingretten kan ta lang tid, og utfallet av en dom er usikkert. Styret har på vegne av sameiet parallelt innhentet og fått tilsagn om finansiering til nye balkonger. Styret jobber for å igangsette arbeidet med å få på plass nye balkonger så raskt som mulig.

Utført

Brannvernkontroll

Brannalarmkontroll

Sprinklerkontroll

Heiskontroll

Takkontroll

Vannmåleravlesning

Videre arbeid fremover

Følge opp pågående sak/reklamasjon på balkonger og uteområde opp mot utbygger sammen med advokat

Male fasader

Skifte terrassebord 2.etg

Skifte ut enkelte bord i svalganger

EL lader p-plasser

Årsmeldingen er godkjent av styret dato: 18.03.2025

ÅRSREGNSKAPET

Styret mener at årsregnskapet gir et riktig bilde av selskapets eiendeler og gjeld, finansielle stilling og resultat.

Forutsetningen om fortsatt drift er til stede, og årsregnskapet er satt opp under denne forutsetning.

Vesentlig avvik
Driftsinntektene er høyere enn budsjettert og skyldes i hovedsak. Styret har hatt ekstraordinære kapitalinnkallinger.

Resultat
Årets resultat på kr 142 854 vises i resultatregnskapet og foreslås ført mot egenkapital. Eventuelt avdrag på langsiktig gjeld (lån) er ikke tatt hensyn til.

Arbeidskapital
Selskapets arbeidskapital (omløpsmidler fratrukket kortsiktig gjeld) viser selskapets likviditet. Arbeidskapitalen pr. 31.12 var kr 1 177 100.

Budsjett 2025

Posten drift og vedlikehold er budsjettert med ordinær drift.

Budsjettet er basert på estimerte tall, det er tatt høyde for prisøkninger på drift & vedlikehold i den grad det foreligger estimater.

Felleskostnader
Budsjettet danner grunnlaget for fastsettelsen av felleskostnader.

Budsjettet er basert på uendrede felleskostnader.

For øvrig vises til de enkelte tallene i budsjettet.

SAMEIET ÅRÅSSVINGEN 9
ORG.NR. 998 503 906, KUNDENR. 2156

RESULTATREGNSKAP

	Note	Regnskap 2024	Regnskap 2023	Budsjett 2024	Budsjett 2025
DRIFTSINNTEKTER:					
Innkrevde felleskostnader	2	2 052 120	1 897 480	2 052 000	2 151 000
Andre inntekter	3	338 963	318 430	0	0
SUM DRIFTSINNTEKTER		**2 391 083**	**2 215 910**	**2 052 000**	**2 151 000**
DRIFTSKOSTNADER:					
Personalkostnader	4	-14 100	-14 100	-14 100	-14 000
Styrehonorar	5	-100 000	-100 000	-100 000	-100 000
Revisjonshonorar	6	-14 375	-13 750	-14 000	-15 000
Forretningsførerhonorar		-97 040	-92 155	-98 000	-103 000
Konsulenthonorar	7	-77 709	-34 778	-20 000	-100 000
Drift og vedlikehold	8	-546 674	-204 939	-776 000	-600 000
Forsikringer		-201 044	-175 354	-193 000	-232 000
Kommunale avgifter	9	-752 624	-569 299	-606 000	-782 000
Energi/fyring		-65 691	-65 269	-80 000	-70 000
TV-anlegg/bredbånd		-264 019	-284 501	-295 000	-307 000
Andre driftskostnader	10	-139 877	-138 258	-182 000	-187 000
SUM DRIFTSKOSTNADER		**-2 273 154**	**-1 692 402**	**-2 378 100**	**-2 510 000**
DRIFTSRESULTAT		**117 929**	**523 508**	**-326 100**	**-359 000**
FINANSINNTEKTER/-KOSTNADER:					
Finansinntekter	11	24 925	13 400	0	0
RES. FINANSINNT./-KOSTNADER		**24 925**	**13 400**	**0**	**0**
ÅRSRESULTAT		**142 854**	**536 908**	**-326 100**	**-359 000**
Overføringer:					
Til opptjent egenkapital		142 854	536 908		

SAMEIET ÅRÅSSVINGEN 9
ORG.NR. 998 503 906, KUNDENR. 2156

BALANSE

	Note	2024	2023
EIENDELER			
ANLEGGSMIDLER			
Andre varige driftsmidler	12	60 000	60 000
SUM ANLEGGSMIDLER		**60 000**	**60 000**
OMLØPSMIDLER			
Restanser felleskostnader/kundefordringer		14 384	10 188
Forskuddsbetalte kostnader		68 850	73 900
Andre kortsiktige fordringer		0	304 245
Driftskonto OBOS-banken		609 451	348 009
Sparekonto OBOS-banken		728 529	507 109
SUM OMLØPSMIDLER		**1 421 214**	**1 243 451**
SUM EIENDELER		**1 481 214**	**1 303 451**
EGENKAPITAL OG GJELD			
EGENKAPITAL			
Opptjent egenkapital		1 237 101	1 094 247
SUM EGENKAPITAL		**1 237 101**	**1 094 247**
GJELD			
KORTSIKTIG GJELD			
Forskuddsbetalte felleskostnader		73 358	47 584
Leverandørgjeld		80 230	110 437
Energiavregning	13	90 526	51 184
SUM KORTSIKTIG GJELD		**244 114**	**209 205**
SUM EGENKAPITAL OG GJELD		**1 481 214**	**1 303 451**
Pantstillelse		0	0
Garantiansvar		0	0

Lillestrøm, 17.03.2025
Styret i Sameiet Åråssvingen 9

Tone Elisabeth Carlsen/s/ Geir Nyland/s/ Siri Borge/s/

NOTE: 1

REGNSKAPSPRINSIPPER

Årsregnskapet er satt opp i samsvar med regnskapslovens bestemmelser og god regnskapsskikk for små foretak.

INNTEKTER

Inntektene inntektsføres etter opptjeningsprinsippet.

HOVEDREGEL FOR KLASSIFISERING OG VURDERING AV EIENDELER OG GJELD

Omløpsmidler og kortsiktig gjeld omfatter poster som forfaller til betaling innen ett år. Øvrige poster er klassifisert som anleggsmidler/langsiktig gjeld. Omløpsmidler vurderes til anskaffelseskost. Kortsiktig gjeld balanseføres til nominelt beløp på etableringstidspunktet. Anleggsmidler vurderes til anskaffelseskost, men nedskrives til virkelig verdi dersom verdifallet ikke forventes å være forbigående. Langsiktig gjeld balanseføres til nominelt beløp på etableringstidspunktet. Andre varige driftsmidler balanseføres og avskrives lineært over driftsmidlenes økonomiske levetid.

FORDRINGER

Kundefordringer og andre fordringer er oppført i balansen til pålydende etter fradrag for avsetning til forventet tap. Avsetning til tap gjøres på grunnlag av individuelle vurderinger av de enkelte fordringene.

SKATTETREKKSKONTO

Selskapet har egen separat skattetrekkskonto i OBOS-banken. Innskuddet tilhører myndighetene og kan ikke disponeres fritt.

NOTE: 2

INNKREVDE FELLESKOSTNADER

Felleskostnader	1 700 520
TV	200 400
Bredbånd	57 600
Parkeringsleie	48 000
Garasjeleie	45 600
SUM INNKREVDE FELLESKOSTNADER	**2 052 120**

NOTE: 3

ANDRE INNTEKTER

Diverse viderefakturerte kostnader	38 928
Opprydding kundereskontro	35
Kapitalinnkalling	300 000
SUM ANDRE INNTEKTER	**338 963**

NOTE: 4

PERSONALKOSTNADER

Arbeidsgiveravgift	-14 100
SUM PERSONALKOSTNADER	**-14 100**

Det har verken vært ansatte eller lønnsutbetalinger i selskapet gjennom året. Selskapet er derav ikke pliktig til å ha tjenestepensjonsordning etter lov om obligatorisk tjenestepensjon. Arbeidsgiveravgiften knytter seg til styrehonoraret.

NOTE: 5

STYREHONORAR

Honorar til styret gjelder for perioden 2023/2024, og er på kr 100 000.
I tillegg har styret fått dekket bevertning for kr 2 100, jf. noten om andre driftskostnader.

NOTE: 6

REVISJONSHONORAR

Revisjonshonoraret er i sin helhet knyttet til revisjon og beløper seg til kr 14 375.

NOTE: 7

KONSULENTHONORAR

Juridisk bistand	-15 040
Tilleggstjenester, OBOS Eiendomsforvaltning AS	-7 388
Multiconsult AS	-55 281
SUM KONSULENTHONORAR	**-77 709**

NOTE: 8

DRIFT OG VEDLIKEHOLD

Drift/vedlikehold bygninger	-163 438
Drift/vedlikehold VVS	-15 870
Drift/vedlikehold utvendig anlegg	-67 866
Drift/vedlikehold heisanlegg	-148 675
Drift/vedlikehold fyringsanlegg	-11 355
Drift/vedlikehold brannsikring	-70 607
Drift/vedlikehold garasjeanlegg	-68 863
SUM DRIFT OG VEDLIKEHOLD	**-546 674**

NOTE: 9

KOMMUNALE AVGIFTER

Vann- og avløpsavgift	-539 424
Renovasjonsavgift	-213 200
SUM KOMMUNALE AVGIFTER	**-752 624**

NOTE: 10

ANDRE DRIFTSKOSTNADER

Lokalleie	-8 458
Lyspærer og sikringer	-448
Vaktmestertjenester	-46 110
Renhold ved firmaer	-33 924
Snørydding	-35 786
Andre fremmede tjenester	-867
Andre kostnader tillitsvalgte	-2 100
Andre kontorkostnader	-915
Kontingenter	-3 100
Bank- og kortgebyr	-2 877
Velferdskostnader	-5 292
SUM ANDRE DRIFTSKOSTNADER	**-139 877**

NOTE: 11

FINANSINNTEKTER

Renter OBOS-banken	24 719
Renter av for sent innbetalte felleskostnader	206
SUM FINANSINNTEKTER	**24 925**

NOTE: 12

VARIGE DRIFTSMIDLER

Parkeringsplasser		
Tilgang 2001	60 000	
		60 000
SUM VARIGE DRIFTSMIDLER		**60 000**

SUM ÅRETS AVSKRIVNINGER	**0**

NOTE: 13

ENERGIAVREGNING

INNTEKTER

Forskuddsinnbetalinger (a konto)	-202 164
SUM INNTEKTER	**-202 164**

KOSTNADER

Fjernvarme	111 638
SUM KOSTNADER	**111 638**

SUM ENERGIAVREGNING	**-90 526**

Oppstillingen ovenfor viser hvilke energikostnader som avregnes etter hver enkelts forbruk. For å dekke de løpende kostnadene, krever selskapet inn et forskuddsbeløp fra hver enkelt. På fastsatte frister, blir deretter inntektene avregnet mot kostnadene. For lite innbetalt blir krevd inn, og for mye innbetalt blir tilbakebetalt. På den måten betaler hver enkelt kun for sitt eget forbruk.

Ettersom disse inntektene og kostnadene avregnes etter hver enkelts forbruk, blir de bokført i balansen, og ikke via resultatregnskapet. De påvirker derfor likviditeten, og ikke resultatet.

UAVHENGIG REVISORS BERETNING

Til årsmøte i Sameiet Åråssvingen 9

Konklusjon
Vi har revidert årsregnskapet for Sameiet Åråssvingen 9 som viser et overskudd på kr 142 854,-. Årsregnskapet består av balanse pr. 31. desember 2024 og resultatregnskap for regnskapsåret avsluttet per denne datoen og noter til årsregnskapet, herunder et sammendrag av viktige regnskapsprinsipper.

Etter vår mening

- oppfyller årsregnskapet gjeldende lovkrav, og
- gir årsregnskapet et rettvisende bilde av sameiets finansielle stilling per 31. desember 2024 og av dets resultater for regnskapsåret avsluttet per denne datoen i samsvar med regnskapslovens regler og god regnskapsskikk i Norge.

Andre forhold
Budsjettallene som fremkommer i årsregnskapet er ikke revidert.

Grunnlag for konklusjonen
Vi har gjennomført revisjonen i samsvar med International Standards on Auditing (ISA-ene). Våre oppgaver og plikter i henhold til disse standardene er beskrevet nedenfor under Revisors oppgaver og plikter ved revisjonen av årsregnskapet. Vi er uavhengige av sameiet i samsvar med kravene i relevante lover og forskrifter i Norge og International Code of Ethics for Professional Accountants (inkludert internasjonale uavhengighetsstandarder) utstedt av International Ethics Standards Board for Accountants (IESBA-reglene), og vi har overholdt våre øvrige etiske forpliktelser i samsvar med disse kravene. Innhentet revisjonsbevis er etter vår vurdering tilstrekkelig og hensiktsmessig som grunnlag for vår konklusjon.

Øvrig informasjon
Ledelsen er ansvarlige for øvrig informasjon som er publisert sammen med årsregnskapet. Øvrig informasjon omfatter styrets årsrapport. Vår konklusjon om årsregnskapet ovenfor dekker ikke øvrig informasjon.

I forbindelse med revisjonen av årsregnskapet er det vår oppgave å lese øvrig informasjon. Formålet er å vurdere hvorvidt det foreligger vesentlig inkonsistens mellom den øvrige informasjonen og årsregnskapet og den kunnskap vi har opparbeidet oss under revisjonen av årsregnskapet, eller hvorvidt øvrig informasjon fremstår som vesentlig feil. Vi har plikt til å rapportere dersom øvrig informasjon fremstår som vesentlig feil. Vi har ingenting å rapportere i så henseende.

Ledelsens ansvar for årsregnskapet
Ledelsen er ansvarlige for å utarbeide årsregnskapet og for at det gir et rettvisende bilde i samsvar med regnskapslovens regler og god regnskapsskikk i Norge. Ledelsen er også ansvarlig for slik intern kontroll som den finner nødvendig for å kunne utarbeide et årsregnskap som ikke inneholder vesentlig feilinformasjon, verken som følge av misligheter eller utilsiktede feil.

Ved utarbeidelsen av årsregnskapet må ledelsen ta standpunkt til sameiets evne til fortsatt drift og opplyse om forhold av betydning for fortsatt drift. Forutsetningen om fortsatt drift skal legges til grunn for årsregnskapet så lenge det ikke er sannsynlig at virksomheten vil bli avviklet.

Revisors oppgaver og plikter ved revisjonen av årsregnskapet

Vårt mål er å oppnå betryggende sikkerhet for at årsregnskapet som helhet ikke inneholder vesentlig feilinformasjon, verken som følge av misligheter eller utilsiktede feil, og å avgi en revisjonsberetning som inneholder vår konklusjon. Betryggende sikkerhet er en høy grad av sikkerhet, men ingen garanti for at en revisjon utført i samsvar med ISA-ene, alltid vil avdekke vesentlig feilinformasjon. Feilinformasjon kan oppstå som følge av misligheter eller utilsiktede feil. Feilinformasjon er å anse som vesentlig dersom den enkeltvis eller samlet med rimelighet kan forventes å påvirke økonomiske beslutningene som brukerne foretar på grunnlag av årsregnskapet.

For videre beskrivelse av revisors oppgaver og plikter vises det til https://revisorforeningen.no/revisjonsberetninger.

Vestby, 20. mars 2025

Moltzau Revisjon AS

Tone M. Moltzau

Tone Merete Moltzau
Statsautorisert revisor

Deltagelse på årsmøte 2025

Årsmøtet avholdes 22.04.25
Selskapsnummer: 2156 **Selskapsnavn:** SAMEIET ÅRÅSSVINGEN 9

BRUK BLOKKBOKSTAVER

Leilighetsnummer: _____ **Navn på eier(e):** _____

Signatur: _____

Fullmakt

Eier kan møte ved fullmektig. En fullmakt kan trekkes tilbake når som helst.

Eier gir herved fullmakt til:

Fullmektigens navn: _____

**OBOS Eiendoms-
forvaltning AS**

Hammersborg torg 1
Postboks 6668, St. Olavs plass
0129 Oslo
Telefon: 22 86 55 00
www.obos.no
E-post: oef@obos.no

Ta vare på dette heftet, du kan få bruk for det senere, f.eks ved salg av boligen.

DOK-analyse for eiendom 3205-29/1131

Dato for analyse	29.03.2026 kl.13:22	Buffer (meter)	1
Spurte datasett	70	Ikke sjekkede datasett	0
Berørte datasett	25	Ikke berørte datasett	45
Kommunens valgte	98	Utelatte datasett	28

'Spurte datasett': Datasett som blir sjekket i analysen
'Ikke sjekkede datasett': Datasett som skulle blitt sjekket i analysen, men ikke ble med. Dekker feilsituasjoner der data er utilgjengelige
'Berørte datasett': Datasett som blir sjekket i analysen og har treff
'Ikke berørte datasett': Datasett som blir sjekket i analysen og ikke har treff

'Kommunens valgte': Datasett valgt av kommune for DOK-analyse
'Utelatte datasett': Dette inkluderer basis kartdata, datasett med svært lav - eller ingen relevans for saksbehandling, sensitive datasett som det ikke finnes eksplisitte, skjermede tjenester for, samt datasett som dataeiende organisasjon ikke har infrastruktur for å distribuere

Datoer:
'Oppdatert' er dato for siste oppdatering, som oppgitt av originaldatavert. Der feltet er tomt, betyr det at originaldatavert ikke formidler slik datoverdi for det aktuelle datasettet.
'Nedlastet' er dato for nedlasting av ny versjon. Verdien i dette feltet blir oppdatert av respektive nedlastings-/produksjonslinjer hos Geodata.

VIKTIG: Fravær av treff på et datasett betyr ikke nødvendigvis at området er fritatt for risiko, men at det ikke er gjort observasjoner av det aktuelle temaet i området, eller at området ikke er kartlagt. Treff på et datasett indikerer normalt at ytterligere undersøkelser er nødvendige.
Det tas forbehold om kartgrunnlagets korrekthet og fullstendighet. Det kan ikke rettes krav som følge av at disse opplysningene benyttes som grunnlag for beslutninger.

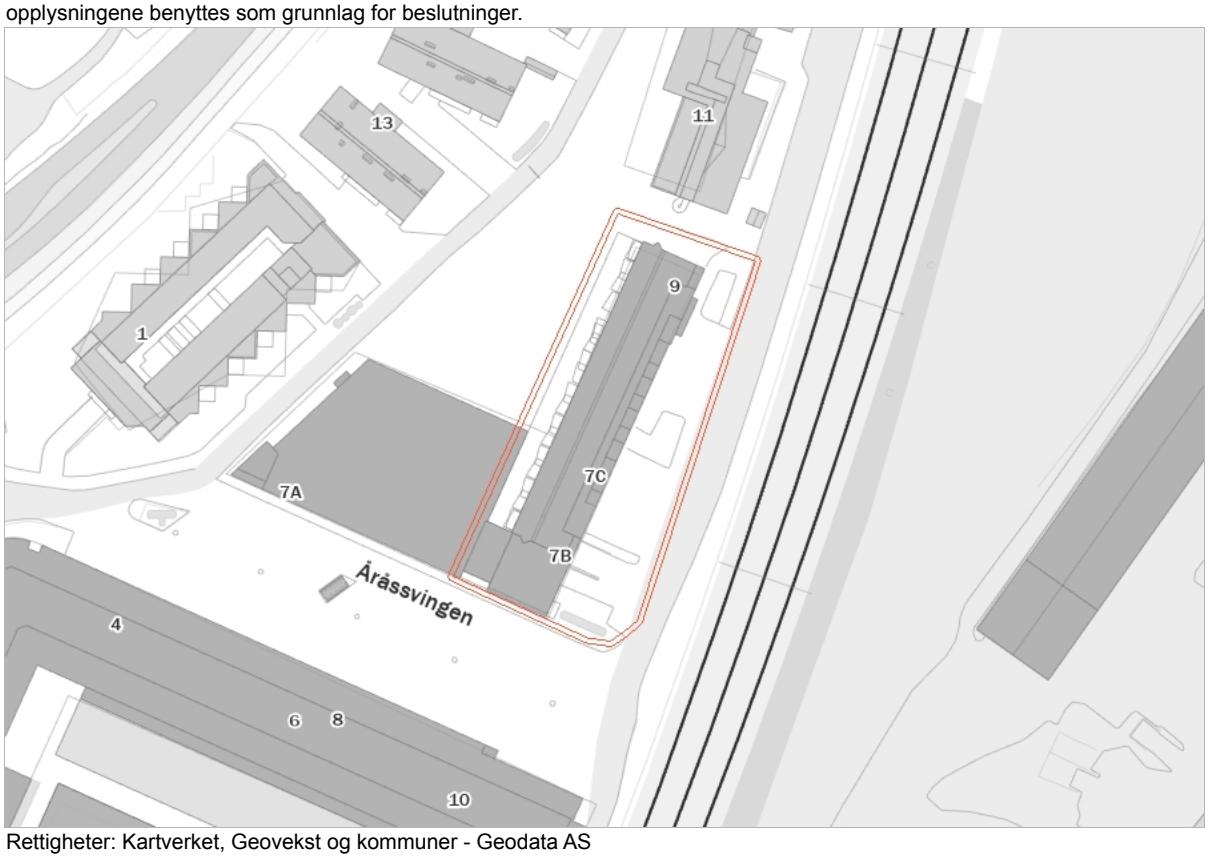

Rettigheter: Kartverket, Geovekst og kommuner - Geodata AS

Berørte datasett

Navn	Kilde	Oppdatert	Nedlastet
Eiendom: Matrikkelen - Adresse	Kartverket	27.03.2026	29.03.2026
Eiendom: Matrikkelen - Bygningspunkt	Kartverket	28.03.2026	29.03.2026
Energi: Konsesjonsområde fjernvarme Lillestrøm kommune - lokale data	Lillestrøm kommune		28.11.2025
Forurensning: Støysoner for Bane NORs jernbanenett	Bane NOR SF	12.03.2025	17.03.2025
Forurensning: Strategisk støykartlegging Lillestrøm kommune - Lokale data	Lillestrøm kommune		28.11.2025
Geologi: Løsmasser	Norges geologiske undersøkelse		16.03.2026
Geologi: Marin grense	Norges geologiske undersøkelse		16.03.2026
Geologi: Mulighet for marin leire	Norges geologiske undersøkelse		16.03.2026
Geologi: Nasjonal database for grunnundersøkelser (NADAG)	Norges geologiske undersøkelse		16.03.2026
Geologi: Radon aktsomhet	Norges geologiske undersøkelse		16.03.2026
Kulturminner: Kulturminner i tidligere Skedsmo kommune - lokale data	Lillestrøm kommune		20.03.2026
Landbruk: Arealressurskart - AR50 - Arealtyper	Norsk institutt for bioøkonomi		04.03.2026
Landbruk: FKB-AR5	Geovekst	28.03.2026	29.03.2026
Landskap: Naturtyper i Norge - Landskap	Artsdatabanken	27.11.2025	28.11.2025
Natur: Arter av nasjonal forvaltningsinteresse	Miljødirektoratet		19.03.2026
Natur: Kart over grå arealer -Versjon 1	Miljødirektoratet	15.12.2025	19.03.2026
Natur: Verneplan for vassdrag	Norges vassdrags- og energidirektorat	01.03.2026	02.03.2026
Plan: Differensierte støykrav i Kommuneplanen 2023-2035, Lillestrøm kommune - Lokale data	Lillestrøm kommune		28.11.2025
Plan: Krav til parkeringsdekning i Lillestrøm kommune - lokale data	Lillestrøm kommune		28.11.2025
Plan: Prioriterte vekstområder i Lillestrøm kommune - lokale data	Lillestrøm kommune		28.11.2025
Plan: Temadata til Kommuneplanen 2023-2035, Indre- og Ytre soner, Lillestrøm kommune - Lokale data	Lillestrøm kommune		28.11.2025
Samfunnssikkerhet: Aktsomhetskart for kvikkleireskred	Norges vassdrags- og energidirektorat	10.03.2026	16.03.2026
Samfunnssikkerhet: Dreneringslinjer i Lillestrøm Kommune - lokale data	Lillestrøm kommune		28.11.2025
Samfunnssikkerhet: Flom aktsomhetsområder	Norges vassdrags- og energidirektorat	30.06.2025	07.07.2025
Samfunnssikkerhet: Flomsoner	Norges vassdrags- og energidirektorat	28.03.2026	16.03.2026

Ikke berørte datasett

Navn	Avstand	Kilde	Oppdatert	Nedlastet
Basis geodata: FKB-Vann		Geovekst	29.03.2026	29.03.2026
Befolkning: Barnetråkk - aggregert		Universitetet i Bergen		24.02.2026
Befolkning: Tilgjengelighet		Kartverket	28.03.2026	16.03.2026
Energi: Byggeforbudssoner kraftledninger		Statnett	07.03.2025	02.04.2025
Energi: Nettanlegg utbygd		Norges vassdrags- og energidirektorat	01.03.2026	16.03.2026

Ikke berørte datasett

Navn	Avstand	Kilde	Oppdatert	Nedlastet
Energi: Vannkraft, Utbygd og ikke utbygd		Norges vassdrags- og energidirektorat	29.03.2026	16.03.2026
Forurensning: Forurenset grunn		Miljødirektoratet		16.03.2026
Forurensning: Forurenset grunn i tidligere Skedsmo kommune - lokale data		Lillestrøm kommune		28.11.2025
Forurensning: Spesialavfall i tidligere Skedsmo kommune - lokale data		Lillestrøm kommune		28.11.2025
Forurensning: Støykartlegging veg etter T-1442		Statens vegvesen	23.10.2025	27.10.2025
Forurensning: Støysoner for skytebaner i Lillestrøm kommune - lokale data		Lillestrøm kommune		20.03.2026
Friluftsliv: Friluftslivsområder - kartlagte		Miljødirektoratet		16.03.2026
Friluftsliv: Friluftslivsområder - statlig sikra		Miljødirektoratet		16.03.2026
Friluftsliv: Turrutebasen		Kartverket	25.03.2026	16.03.2026
Geologi: Geologisk arv		Norges geologiske undersøkelse		16.03.2026
Geologi: Grunnvannsborehull		Norges geologiske undersøkelse		16.03.2026
Geologi: Grus og pukk		Norges geologiske undersøkelse		16.03.2026
Geologi: Mineralressurser: industrimineral, naturstein og metaller		Norges geologiske undersøkelse		16.03.2026
Kulturminner: Kulturminneplan for tidligere Sørum kommune - lokale data		Lillestrøm kommune		28.11.2025
Kulturminner: Kulturminner - Freda bygninger		Riksantikvaren	26.03.2026	16.03.2026
Kulturminner: Kulturminner - Kulturmiljøer		Riksantikvaren	26.03.2026	16.03.2026
Kulturminner: Kulturminner - Lokaliteter, Enkeltminner og Sikringssoner		Riksantikvaren	28.03.2026	16.03.2026
Kulturminner: Kulturminner - SEFRAK-bygninger		Riksantikvaren	25.03.2026	16.03.2026
Kulturminner: Kulturminneregistrering og verdivurdering i tidligere Fet Kommune - lokale data		Lillestrøm kommune		20.03.2026
Landbruk: Dyrkbar jord		Norsk institutt for bioøkonomi	12.09.2025	26.09.2025
Landbruk: Jordkvalitet		Norsk institutt for bioøkonomi		28.11.2024
Natur: Naturtyper - Elvedelta		Miljødirektoratet		16.03.2026
Natur: Naturtyper - utvalgte		Miljødirektoratet		19.03.2026
Natur: Naturtyper - verdsatte		Miljødirektoratet		19.03.2026
Natur: Naturtyper på land (NiN)		Miljødirektoratet		20.03.2026
Natur: Naturtyper på land og i ferskvann (HB13)		Miljødirektoratet		20.03.2026
Natur: Naturvernområder		Miljødirektoratet		20.03.2026
Natur: Naturvernområder - Foreslåtte		Miljødirektoratet		20.03.2026
Natur: Ramsarområder		Miljødirektoratet		20.03.2026
Natur: Vannforekomster		Miljødirektoratet		16.03.2026
Plan: Markagrensen		Klima- og miljødepartementet	02.03.2026	02.03.2026
Samferdsel: Trafikkmengde		Statens vegvesen	01.01.2026	19.03.2026
Samferdsel: Trafikkulykker		Statens vegvesen	21.10.2025	19.03.2026

Ikke berørte datasett

Navn	Avstand	Kilde	Oppdatert	Nedlastet
Samfunnssikkerhet: Aktsomhetskart for jord- og flomskred		Norges vassdrags- og energidirektorat	15.03.2026	16.03.2026
Samfunnssikkerhet: Aktsomhetskart for snøskred		Norges vassdrags- og energidirektorat	17.02.2026	23.02.2026
Samfunnssikkerhet: Graveforbudssoner i Lillestrøm kommune - lokale data		Lillestrøm kommune		28.11.2025
Samfunnssikkerhet: Kvikkleire		Norges vassdrags- og energidirektorat	29.03.2026	16.03.2026
Samfunnssikkerhet: Skredfaresoner		Norges vassdrags- og energidirektorat	29.03.2026	16.03.2026
Samfunnssikkerhet: Skredhendelser		Norges vassdrags- og energidirektorat	28.03.2026	16.03.2026
Samfunnssikkerhet: Steinsprang - aktsomhetsområder		Norges vassdrags- og energidirektorat	16.12.2023	01.04.2025

Ikke sjekkede datasett

Navn	Kilde	Årsak

Eiendom: Matrikkelen - Adresse

Kilde	Kartverket	Oppdatert	27.03.2026
Antall treff	3	Nedlastet	29.03.2026
Dokumentasjon (GeoNorge)	Klikk her	Sist sjekket	29.03.2026



Beskrivelse

Offisielle fysiske adresser registrert i Matrikkelen (Norges offisielle eiendomsregister). En offisiell adresse er den fullstendige adressen for en bygning, bygningsdel, bruksenhet, eiendom eller et annet objekt. En adresse er enten Vegadresse (Storgata 10) eller Matrikkeladresse (33/2-2). Det er et mål at alle matrikkeladresser skal erstattes av vegadresser.

Adressen inneholder informasjon om kretstilhørighet til post-, valg-, tettsted-, sokn- og grunnkrets. Datasettet har ikke med adressens knytning til eiendom (matrikkelnummer) ned på seksjonsnivå, kun til grunneiendom-/feste-nivå.

Distribusjonen er satt opp mot en løsning som gir noe forsinkelse fra det offisielle Matrikkelsystemet. Fra ca. 15 minutters forsinkelse på WFS og for nedlasting av fritt valgt område fra kart, en dag forsinkelse for kommunefiler og WMS og ukentlig for fylkes-/landsfiler (ny fil genereres kun hvis det har skjedd endringer i kommunen). Ved større endringer/lastinger kan forsinkelse bli større.

...

Punkter

ID	ADRESSE
92146828	Åråssvingen 9
480164965	Åråssvingen 7B
417663562	Åråssvingen 7C

Eiendom: Matrikkelen - Bygningspunkt

Kilde	Kartverket	Oppdatert	28.03.2026
Antall treff	1	Nedlastet	29.03.2026
Dokumentasjon (GeoNorge)	Klikk her	Sist sjekket	29.03.2026

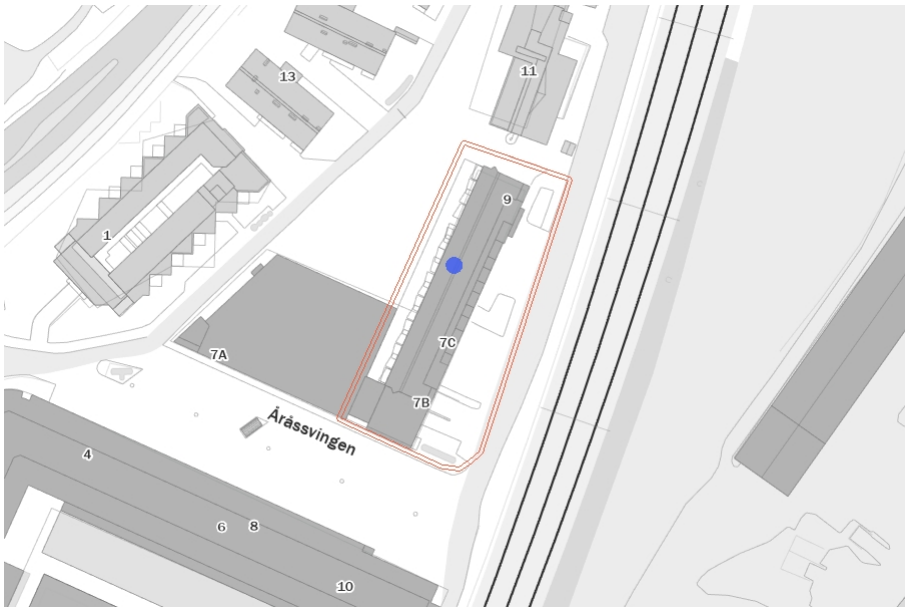

Beskrivelse

Datasettet Matrikkelen-Bygningspunkt inneholder et lite utdrag av bygningsinformasjonen som er registrert i Matrikkelen, Norges offisielle register over fast eiendom, herunder bygninger.
Datasettet inneholder representasjonspunkt, bygningstype, bygningsnummer, nåværende bygningsstatus. I tillegg inneholder det ulike id-er for gjenfinning og koblinger (lokal id eller universell uuid) for bygning, og det leveres id(er) for adresse og eiendom pr bygning (hentet fra bruksenhetobjekter i matrikkelsystemet) samt Sefrak-id.

Utgåtte bygninger er ikke med, - heller ikke bygningsendringer som for eksempel påbygg eller tilbygg.
Produktet inneholder data som er fritt tilgjengelig for alle.

Distribusjoner er satt opp mot en distribusjonsløsning som baserer seg på endringslogg-tjeneste fra Matrikkelsystemet. De ulike distribusjonene har ulik oppdateringsfrekvens, fra 15 minutters forsinkelse på WFS og nedlasting av fritt valgt område fra kart, daglig for kommunevise filer og ukentlig for fylkes- og lands-filer (ny fil kun hvis det er skjedd endringer i Matrikkelen). Ved større endringer/lastinger kan forsinkelsen bli større.

...

Punkter

TYPE	NR
Butikk/forretningsbygning	300030230

Energi: Konsesjonsområde fjernvarme Lillestrøm kommune - lokale data

Kilde	Lillestrøm kommune	Oppdatert	
Antall treff	1	Nedlastet	28.11.2025
Dokumentasjon (GeoNorge)	Klikk her	Sist sjekket	20.03.2026

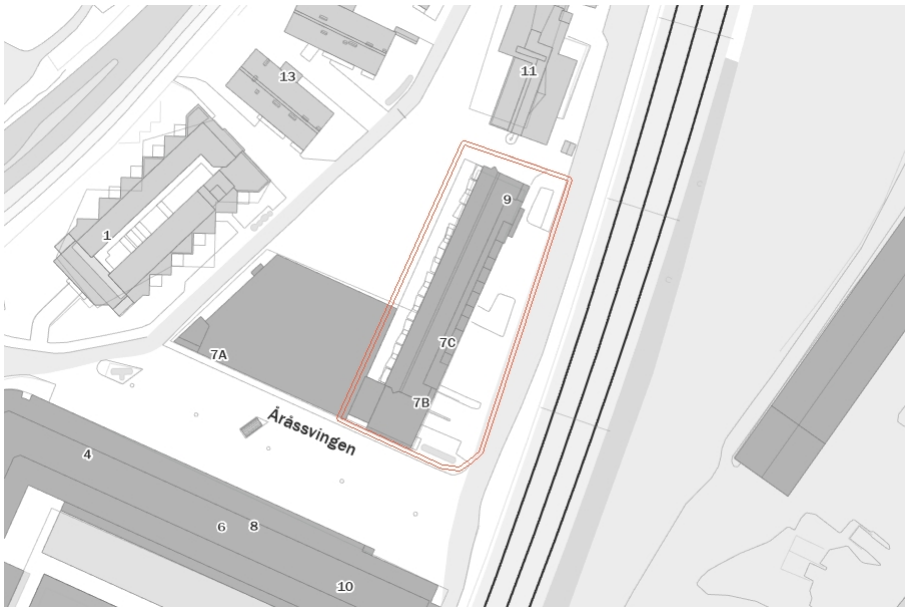

Konsesjonsområde fjernvarme

Beskrivelse

Datasettet viser hvilke områder som omfattes av konsesjon for fjernvarme i Lillestrøm kommune.
Foreligger for nedlasting som Shape, Esri filgeodatabase og SOSI i UTM sone 32.

...

INFORMASJON	DATAFANGSTDATO
Multiconsult	10/01/2021

Forurensning: Støysoner for Bane NORs jernbanenett

Kilde	Bane NOR SF	Oppdatert	12.03.2025
Antall treff	1	Nedlastet	17.03.2025
Dokumentasjon (GeoNorge)	Klikk her	Sist sjekket	16.03.2026

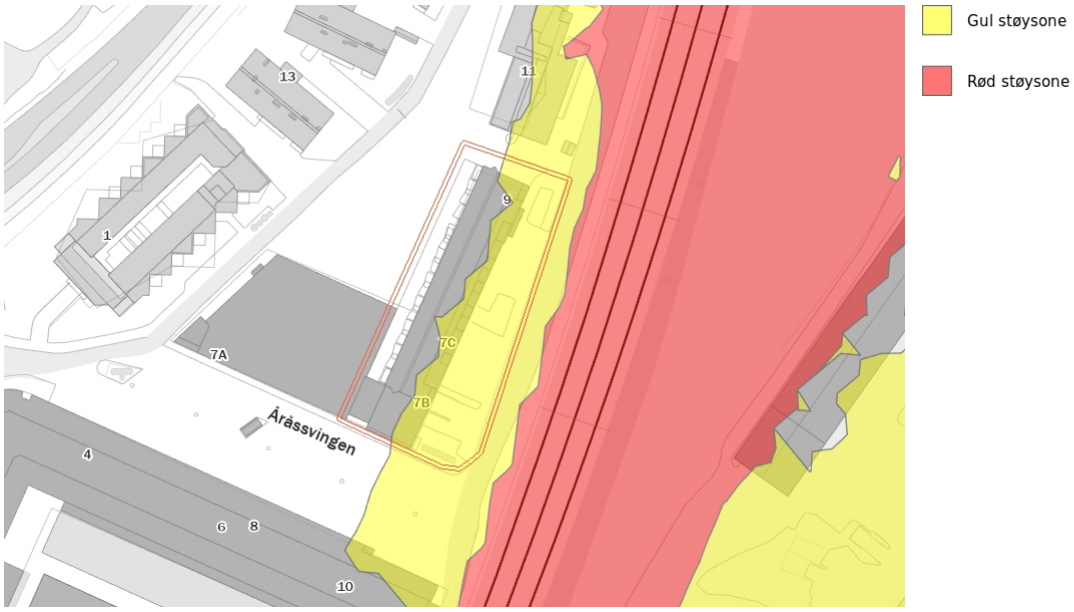

Beskrivelse

Datasettet inneheld støysonekart for Bane NORs jernbanenett utarbeidd i samsvar med "Retningslinje for behandling av støy i arealplanlegging (T-1442)". Støysonekarta viser berekna raud (Lden>68 dB) og gul (Lden>58dB) støysone.

...

Flater

STOYKILDE	STOYSONEKATEGORI
Rail transportation	Yellow zone

Forurensning: Strategisk støykartlegging Lillestrøm kommune - Lokale data

Kilde	Lillestrøm kommune	Oppdatert	
Antall treff	2	Nedlastet	28.11.2025
Dokumentasjon (GeoNorge)	Klikk her	Sist sjekket	20.03.2026



Beskrivelse

Del av strategisk støykartlegging for Oslo byområde i henhold til forurensningsforskriften kap. 5.
Kartleggingen skal vise utendørs støysituasjonen i 2021, og gjennomføres iht. EU-direktivene 2002/49/EF annex II, (EU) 2015/996 og EU) 2021/1226.

Kartleggingen er gjennomført med den nye felleseuropeiske beregningsmetoden CNOSSOS. Antall personer som er støyutsatte ved egen bolig beregnes ved å knytte antall personer i bygningen til beregningspunktene rundt bygningen. Måten dette er gjort på er endret i den nye beregningsmetoden. Resultatene fra denne kartleggingen kan derfor ikke sammenlignes direkte med tidligere kartlegginger. Det må påregnes usikkerhet knyttet til beregningene, blant annet pga. omfattende datamengder og et stort kartleggingsområde.

Kartleggingen er utført av Oslo kommune, Bymiljøetaten, Natur og forurensning

...

CATEGORY	MEASURETIME_BEGINPOSITION	MEASURETIME_ENDPOSITION	SOURCE	Antall
Lden5054	2021-01-01	2021-12-31	roadsInAgglomeration	2

Geologi: Løsmasser

Kilde	Norges geologiske undersøkelse	Oppdatert	
Antall treff	1	Nedlastet	16.03.2026
Dokumentasjon (GeoNorge)	Klikk her	Sist sjekket	16.03.2026

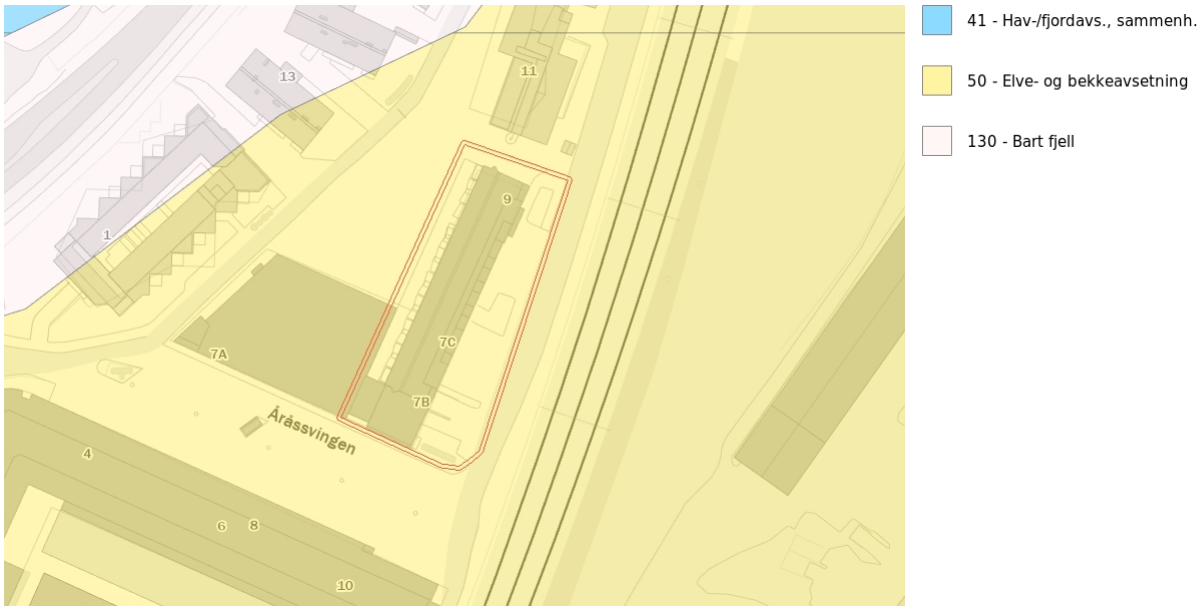

Beskrivelse

Løsmassedataene viser utbredelsen av løsmassetyper (også benevnt jordarter). Løsmassetypene er klassifisert etter deres dannelsesmåte. Dataene viser hvilken løsmassetype som dominerer i terrengoverflaten, og avspeiler landskapets oppbygning og utvikling. Det er viktig å være klar over at andre løsmassetyper kan opptre i dypet. Dataene viser også arealer med fjell uten løsmassedekke. Datasettet er landsdekkende og representerer de beste løsmasseregistreringene i databasen.

...

Flater

NAVN	INFILTRASJONSEVNE	GRUNNV.POT.
Elve- og bekkeavsetning (Fluvial avsetning)	Godt egnet	Antatt betydelig grunnvannspotensial

Geologi: Marin grense

Kilde	Norges geologiske undersøkelse	Oppdatert	
Antall treff	1	Nedlastet	16.03.2026
Dokumentasjon (GeoNorge)	Klikk her	Sist sjekket	16.03.2026

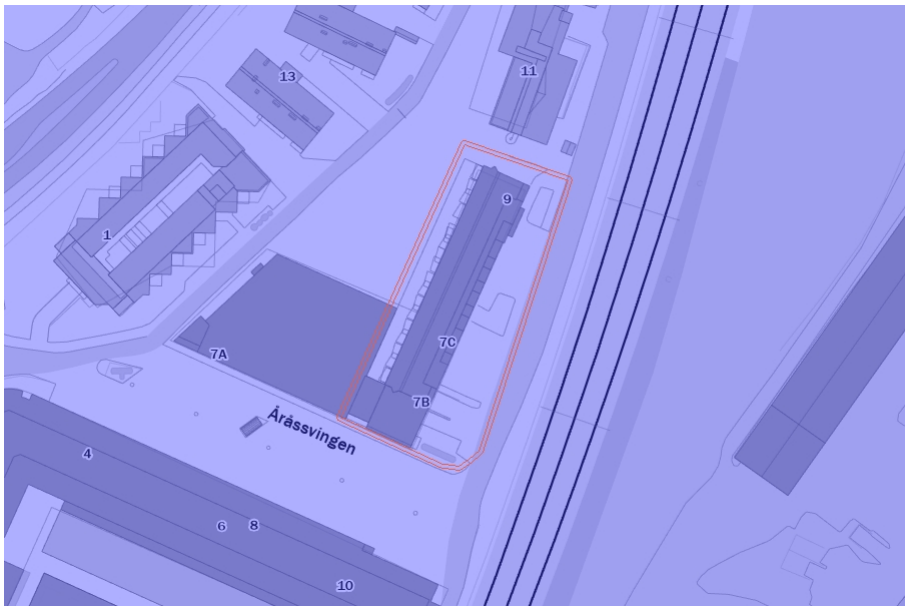

Areal under marin grense

Beskrivelse

Marin grense angir det høyeste nivået som havet nådde etter siste istid. Informasjon om marin grense er sentral i arbeidet med å avgrense områder med marine leirer i Norge. Marin grense angir høyeste nivået for marint avsatte sedimenter på land. Problemstillinger som involverer slike avsetninger kan utelukkes over marin grense, hvilket er viktig informasjon i bl.a. offentlig planarbeid. For eksempel kan kvikkleire og skred i hav- og fjordavsetninger som marin leire kun forekomme under marin grense. Videre kan grunnvannskvaliteten under marin grense være påvirket av relikt saltvann, og leire kan begrense utbredelsen av akviferer. Informasjon vedrørende tidligere havnivå er også av betydning for forståelsen av landskapsutvikling generelt.

Dataene består av punktregistreringer, linjer samt polygoner. Linjer og polygoner er modellert fra punktene og en 10 m terrengmodell. Terrengmodellen som er benyttet i analysen har oppløsning (rutenettstørrelse) på 10x10 meter, og er hentet fra hoydedata.no. Terrengmodellen er generert ut fra de detaljerte laserdata som var tilgjengelig høsten 2020, supplert med høydedata fra 2013-utgaven av DTM10 for områder uten dekning. Datasettet er landsdekkende.

...

Flater

BELIGGENHET
Areal under marin grense

Geologi: Mulighet for marin leire

Kilde	Norges geologiske undersøkelse	Oppdatert	
Antall treff	1	Nedlastet	16.03.2026
Dokumentasjon (GeoNorge)	Klikk her	Sist sjekket	16.03.2026

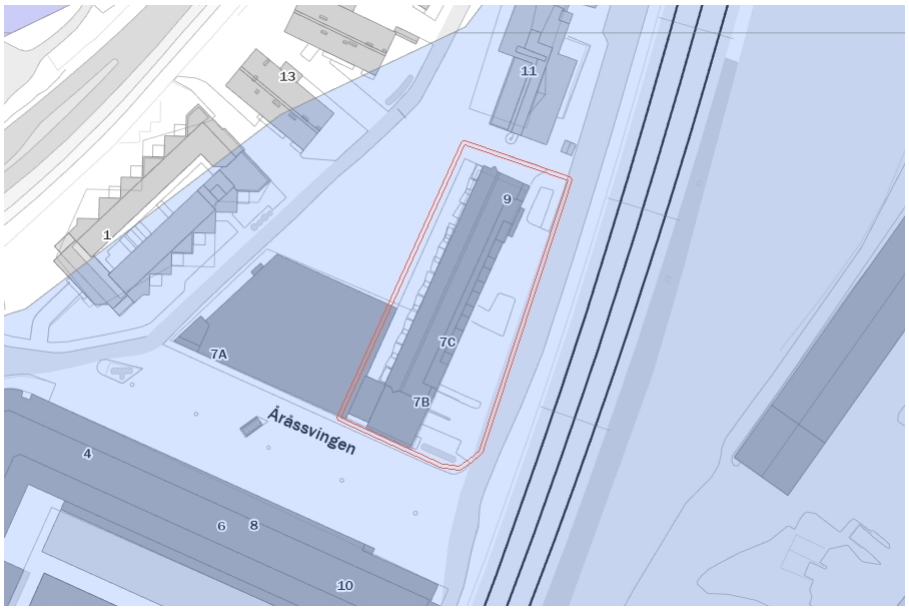

Beskrivelse

Datasettet 'Mulighet for marin leire' (MML) er basert på løsmassekart og datasett for marin grense (MG), og viser hvor det potensielt kan finnes marin leire - enten oppe i dagen eller under andre løsmassetyper.

MML leveres kun for områder der løsmasser er kartlagt i målestokk 1:50 000 eller mer detaljert. Det er ikke dekning for MML der løsmasser er kartlagt i grovere målestokk, men marine avsetninger kan likevel forekomme for arealer under marin grense og disse arealene er angitt med rosa farge. MML for nye kvartærgeologiske detaljkart i skala 1:10.000 er ennå ikke inkludert i tjenesten eller nedlasting.

I datasettet MML er de kartlagte løsmassetypene under MG klassifisert etter muligheten for å finne marin leire. MML inndeles i svært stor, stor, middels, svært stor men usammenhengende/tynt, liten, stort sett fraværende eller ikke angitt. De ulike klasser er vist i ulike blåtoner/hvit. Blå skravur gis løsmassetyper der lokale/tynne forekomster av marin leire kan forventes. Områdene over MG vises med tynn svart skravur, og disse kan det generelt ses bort fra mht forekomst av marin leire.

MML-klassifikasjon gjelder ikke for vanndekte områder under MG. Men marin leire er også vanlig under dagens havnivå både i form av gamle avsetninger og nye, løst lagrede sedimenter som begge kan være en utfordring med hensyn til stabilitet. Selv om løsmasser ikke er kartlagt under vann så er løsmassepolygoner av tekniske årsaker trukket over strandlinjen og ut i sjøen. Dette gjenspeiles i MML-polygonene, og det oppfordres derfor til å legge vannpolygoner over MML. Arealer for mulig marin leire bør alltid sees sammen med arealer for marin grense. Les mer om MG og MML inklusive bruk og usikkerheter på ngu.no under fagområder/kvartærgeologi/marin grense.
Les mer om MML samt kartapplikasjon inklusive bruk og usikkerheter ved å trykke på lenken 'Vis produktside' øverst.

...

Flater

Flater

LØSMASSETYPE	MARINLEIREMULIGHET	TILLEGGSINFO
Elve- og bekkeavsetning (Fluvial avsetning)	Områder der det ofte kan finnes marin leire	-

Geologi: Nasjonal database for grunnundersøkelser (NADAG)

Kilde	Norges geologiske undersøkelse	Oppdatert	
Antall treff	1	Nedlastet	16.03.2026
Dokumentasjon (GeoNorge)	Klikk her	Sist sjekket	16.03.2026



Beskrivelse

NGU har utviklet Nasjonal database for grunnundersøkelser (NADAG) med tilhørende karttjenester og muligheter for innmelding og nedlasting av data fra geotekniske undersøkelser. Fra og med 2025 er det lovfestet plikt for innmelding av komplette geotekniske grunnundersøkelser til NADAG. Eldre data har stor nytteverdi, og ønskes også meldt inn. Prosjektet for utvikling av NADAG er et samarbeid mellom NGU og etatene Statens vegvesen, Bane NOR, og Norges vassdrags- og energidirektorat (NVE). NGU samarbeider også med ulike konsulenter i utviklingen av løsningene.

Punktene i NADAGs kartinnsyn representerer geotekniske borehull (GB), hvor metadata vises (f.eks. boretype, oppdragsfirma, oppdragsgiver, stedfestelse (posisjon), boret dybde, ev. dyp til berg). For noen punkter vil mer informasjon være tilgjengelig (f.eks. lenke til rapport og ev. rådata, boreprofil og måleresultater). NADAGs datamodell er basert på en datastruktur beskrevet i SOSI-standardene for Geovitenskapelige undersøkelser og Geotekniske undersøkelser. NADAG er innlemmet i listen over datasett til DOK. Visningstjenesten til NADAG har to innsynsløsninger, der «Mobilvennlig versjon» ligner de andre kartinnsynene til NGU, mens «NADAG fullversjon» har litt annet oppsett og andre verktøy.

Nye data skal leveres komplett til NADAG, enten ved bruk av GeoSuite toolbox eller gjennom et innmeldings-API som er under utarbeidelse. Eldre data kan alternativt leveres gjennom NADAG WebReg.

NADAG er landsdekkende. Alle data som ligger i NADAG er fritt tilgjengelig for alle, og lastes ned vederlagsfritt. Det vil være varierende mengde informasjon tilhørende hvert datapunkt, noe som vil avhenge blant annet av formatet data er levert på, og dataeiers vilje til å offentliggjøre data utover kun å vise metadata. Tilgjengelige rapporter (pdf) kan lastes ned fra NADAGs infoark. Data kan lastes ned på formatene GML, Filgeodatabase og GeoSuite. I tillegg kan man benytte NADAGs WMS, samt at det arbeides med lese-API (OGC API Features). Nedlasting kan gjøres via Geonorge, men dette gjelder enkle datasett, dvs. primært metadata og URL-lenker til rapporter. Komplette data må lastes ned gjennom NADAGs kartinnsyn.

NADAG og bidragsytere er ikke ansvarlige for den enkeltes bruk av datasettene. Datasettene og rapportene ble laget for bestemte formål/prosjekt. Den som benytter data for nye formål/prosjekt må gjøre egne og selvstendige vurderinger av dataenes kvalitet, egnethet og gyldighet. Ved bruk av data skal det refereres til rapport/dataeier. Datasettet er gjort tilgjengelig under Norsk lisens for offentlige data (NLOD). Ved å starte NADAG nettjeneste godtar du disse vilkårene for bruk.

...

Flater

PROSJEKTNR	PROSJEKTNAVN	EKSTERNID
2010279	Norge, Kvikkleiresoner	2e090bd8-77b9-479f-b22e-7b964841c300

Geologi: Radon aktsomhet

Kilde	Norges geologiske undersøkelse	Oppdatert	
Antall treff	1	Nedlastet	16.03.2026
Dokumentasjon (GeoNorge)	Klikk her	Sist sjekket	16.03.2026

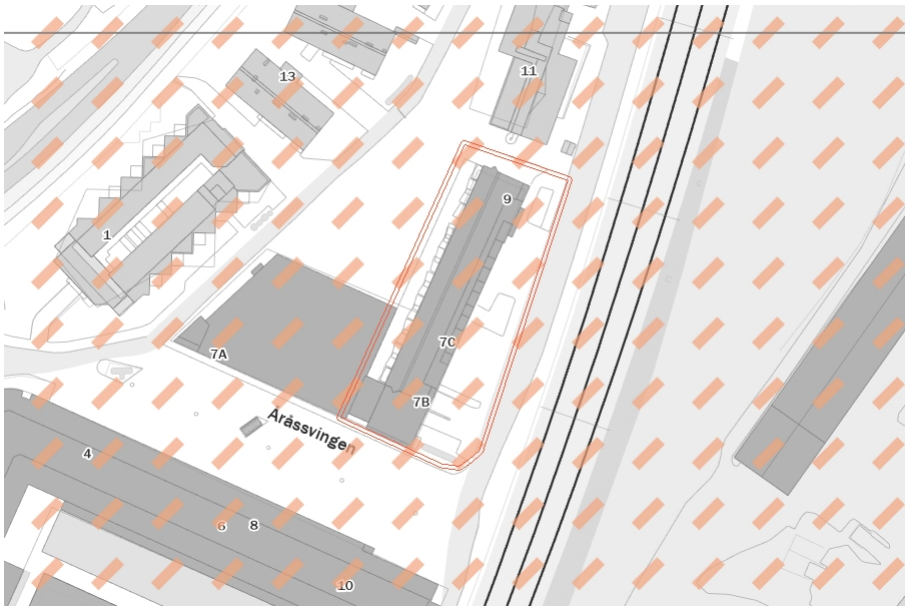

Beskrivelse

Datasettet viser hvilke områder i Norge som trolig er mer radonutsatt enn andre. Datasettet er basert på geologi og inneluftsmålinger av radon. Inneluftsmålinger er fra NRPA sin nasjonale database, og geologi er fra NGU sine berggrunns- og løsmassedatabaser. Berggrunnsdata er av målestokk 1:250.000 og løsmassedata er av varierende målestokk, fra 1:50.000 til 1:1000.000. Inneluftsmålinger er brukt til å identifisere områder med forhøyd aktsomhet for radon, totalt 34563 geo-refererte målepunkt. De er også brukt til å kjennetegne geologi i forhold til aktsomhet for radon, og denne kunnskapen er overført til områder hvor det finnes ingen eller få inneluftsmålinger. Der hvor et område er klassifisert som «høy aktsomhet» er det beregnet at minst 20% av boligene har radonkonsentrasjoner over 200 Bq/m3, med 70% statistisk sikkerhet. Der hvor et område er klassifisert som «middels til lav aktsomhet» er det beregnet at opp til 20% av boligene har radonkonsentrasjoner over 200 Bq/m3, med 70% statistisk sikkerhet. Der hvor det ikke er nok data, eller hvor det ikke er nok statistisk sikkerhet for å beregne aktsomhet for radon, er områder klassifisert som «usikker aktsomhet». Alunskifer er tilknyttet forhøyde radonkonsentrasjoner. Områder hvor det finnes alunskifer er klassifisert som «særlig høy aktsomhet». Med å overføre kunnskap fra områder med inneluftsmålinger til områder uten inneluftsmålinger, er det antatt at radonegenskaper av en geologitype er det samme i hele landet. I praksis kan det forventes noe variasjon i radonegenskaper i polygoner av den samme geologitypen. I tillegg kan det forventes variasjon i radonegenskaper innenfor et polygon.

...

Flater

NAVN
Moderat til lav aktsomhet

Kulturminner: Kulturminner i tidligere Skedsmo kommune - lokale data

Kilde	Lillestrøm kommune	Oppdatert	
Antall treff	1	Nedlastet	20.03.2026
Dokumentasjon (GeoNorge)	Klikk her	Sist sjekket	20.03.2026

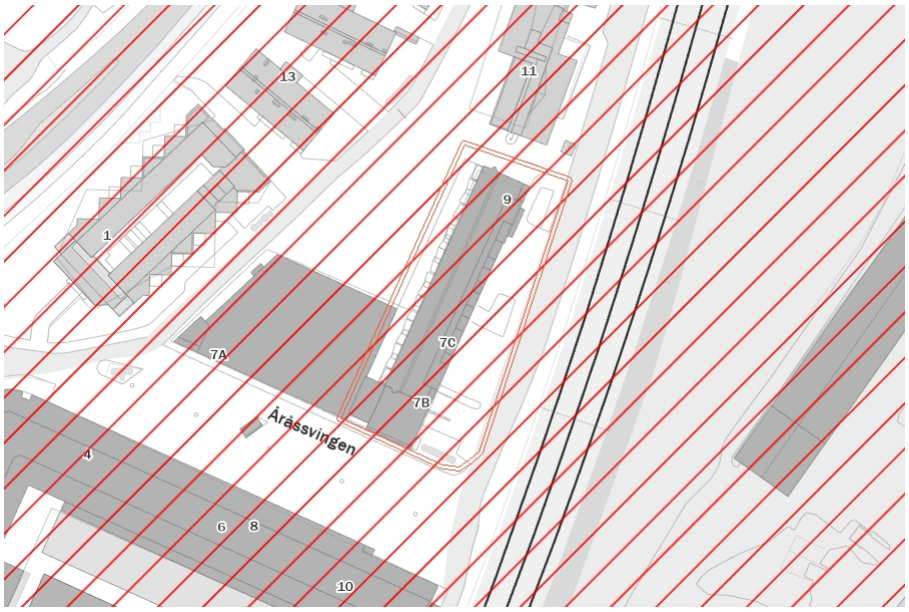

Beskrivelse

Kartet viser data fra Kulturminnevernplan for Skedsmo kommune fra 2011, ikke endelig vedtatt plan men skal brukes ifbm saksbehandling i kommunen
Opphav: Skedsmo kommune. Ingen begrensninger på bruk

...

NAVN	INFORMASJON
2 KJELLER	Høringsutkast 2011

Landbruk: Arealressurskart - AR50 - Arealtyper

Kilde	Norsk institutt for bioøkonomi	Oppdatert	
Antall treff	1	Nedlastet	04.03.2026
Dokumentasjon (GeoNorge)	Klikk her	Sist sjekket	04.03.2026

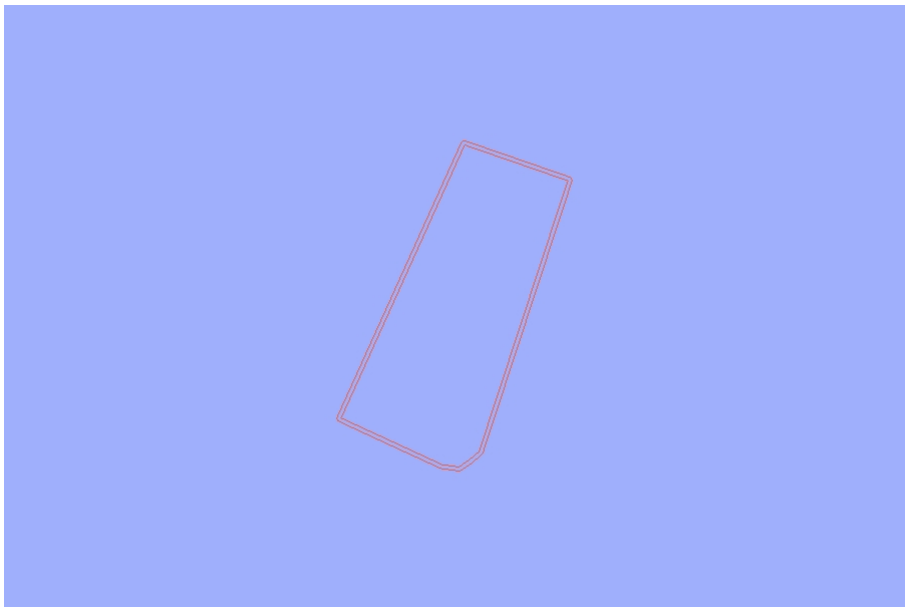

Beskrivelse

Arealtype er et kartlag eller egenskap med egne presentasjonsregler i det landsdekkende datasettet AR50. Det viser hovedtyper av arealessurser tilpasset bruk i målestokker fra 1:20 000 til 1:100 000.
Arealtype er en inndeling i åtte arealressursklasser. Egenskap/kolonne i datasettet som skal brukes til å fremstille kartlaget heter ARTYPE i SOSI-format og arealtype i gml og gdb-format. Lovlige egenskapverdier i henhold til kodelisten er: 10 - Bebygd og samferdsel; 20 - Jordbruksareal; 30 - Skog; 50 - Snaumark; 60 - Myr; 70 - Snølsbre; 81 - Ferskvann; 82 - Hav; 99 - Ikke kartlagt.

For mer informasjon om datasettet AR50, les om Arealressurskart - AR50 Serie på https://kartkatalog.geonorge.no/metadata/arealressurskart-ar50-serie/4bc2d1e0-f693-4bf2-820d-c11830d849a3

...

Flater

AREALTYPE	JORDBRUK	SKOGBONITET	TRESLAG	VEGETASJONSDEKKE
10	98	98	98	98

Landbruk: FKB-AR5

Kilde	Geovekst	Oppdatert	28.03.2026
Antall treff	2	Nedlastet	29.03.2026
Dokumentasjon (GeoNorge)	Klikk her	Sist sjekket	29.03.2026



11 - Bebygd

12 - Samferdsel

30 - Skog

50 - Åpen fastmark

Beskrivelse

FKB-AR5, som står for "Felles Kartdatabase - Arealressurs 5", representerer en omfattende kartlegging og beskrivelse av Norges arealressurser på et svært detaljert nivå. Dette datasettet er designet for å gi en grundig og presis oversikt over landets arealbruk, naturressurser, og topografiske forhold, og er et kritisk verktøy for planleggere, forskere, og beslutningstakere som arbeider med landforvaltning, miljøovervåking, og utviklingsplanlegging.

AR5-datasettet er flatedekkende, noe som betyr at det gir en sammenhengende oversikt over hele Norges landareal, inkludert både urbane og rurale områder. Det skiller seg ut ved sin høye oppløsning og detaljnivå, som muliggjør analyse og kartframstillinger av høy kvalitet. Denne detaljerte innsikten er spesielt verdifull for å forstå og håndtere komplekse arealbruksutfordringer, som balansen mellom bevaring og utvikling, landbruk, skogbruk, og byutvikling.

En av de viktigste funksjonene til AR5 er dens rolle i ajourhold og oppdatering av Norges arealressursinformasjon. Ved å tilby en detaljert og nøyaktig base, gjør AR5 det mulig for ulike aktører å hollegge, oppdatere, og dele relevant informasjon om arealbruksendringer, miljøtilstand, og ressursforvaltning. Dette sikrer at beslutningstaking kan baseres på oppdatert og nøyaktig informasjon, noe som er avgjørende for effektiv forvaltning og bærekraftig utvikling.

Videre er AR5 designet for å være fleksibelt og tilgjengelig for en bred brukergruppe, inkludert offentlige etater, private selskaper, forskningsinstitusjoner, og den generelle offentligheten. Dette gjør datasettet til et verdifullt verktøy for en rekke analyseformål, fra miljøovervåking og risikostyring til urban planlegging og landskapsanalyser.

Samlet sett representerer FKB-AR5 et fundamentalt verktøy for å forstå, forvalte, og utvikle Norges arealressurser på en bærekraftig måte. Dets detaljerte innsikt og omfattende dekning gjør det mulig for brukere å utføre avanserte analyser og skape informative kartframstillinger som understøtter informerte beslutninger og effektiv ressursforvaltning.

...

Flater

AREALTYPE	TRESLAG	SKOGBONITET	GRUNNFORHOLD
Samferdsel	Ikke relevant	Ikke relevant	Ikke relevant
Bebygd	Ikke relevant	Ikke relevant	Ikke relevant

Landskap: Naturtyper i Norge - Landskap

Kilde	Artsdatabanken	Oppdatert	27.11.2025
Antall treff	1	Nedlastet	28.11.2025
Dokumentasjon (GeoNorge)	Klikk her	Sist sjekket	21.03.2026



Beskrivelse

NiN landskap er et system for beskrivelse av landskapsmessig variasjon som forholder seg til definisjonene i den europeiske landskapskonvensjonen og i naturmangfoldloven. NiN landskap er en del av Artsdatabanken sitt typesystem «Natur i Norge (NiN)».

...

Flater

GRUNNTYPENAVN
Innlandsslettelandskap under skoggrensen med tett bebyggelse og jordbruksdominans

Natur: Arter av nasjonal forvaltningsinteresse

Kilde	Miljødirektoratet	Oppdatert	
Antall treff	1	Nedlastet	19.03.2026
Dokumentasjon (GeoNorge)	Klikk her	Sist sjekket	21.03.2026

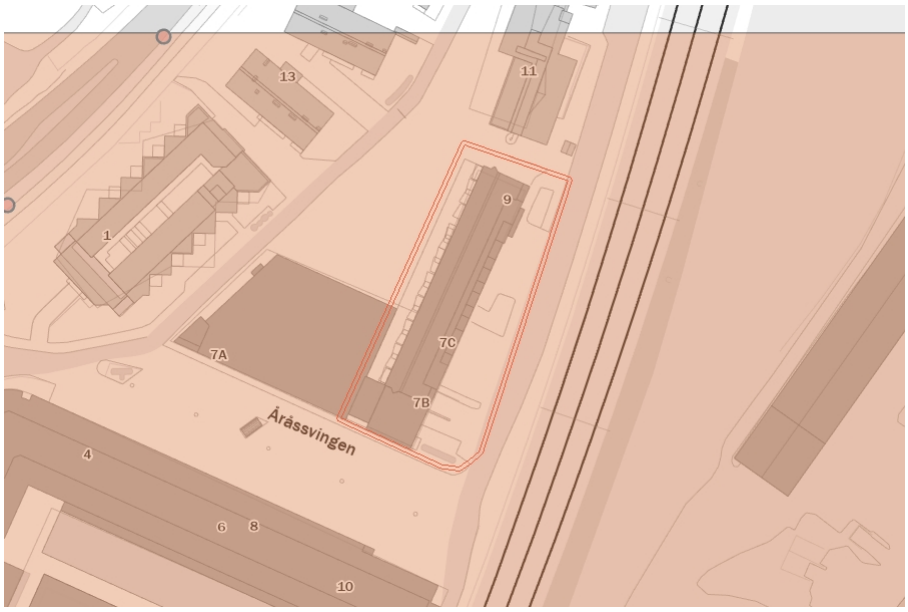

Beskrivelse

Arter av nasjonal forvaltningsinteresse er et forvaltningsrettet datasett som distribueres av Miljødirektoratet, der datafangsten helt og fullt er basert på dataflyten for artsdata som er etablert av Artsdatabanken. Artsdatabanken har, siden etableringen i 2005, etablert dataflyt med relevante institusjoner og relevante databaser som blir synliggjort i Artskart. Eierskapet til data er avklart og ligger hos originalverten.

Arter av nasjonal forvaltningsinteresse består både av arter som trenger beskyttelse og arter som er skadelige (fremmede). Alle relevante artsgrupper er omfattet. Beslutning om hvilke arter som inngår er i all hovedsak tatt i henhold til ulike relevante statuser som arter kan befinne seg i. Trua arter, ansvarsarter og freda arter er eksempler på slike statuser, som i datasettet er definert som utvalgskriterier.

I tillegg til at det er besluttet hvilke arter som skal inngå, er det besluttet to kvalitetsparametere som må være utfylt eller som må fylle noen minstekrav; geografisk presisjon og funksjon (aktivitet). Disse kravene varierer mellom ulike artsgrupper.

Kartlagte forekomster av sensitive funksjonsområder for gitte arter, dvs. forekomster som det ikke skal være allmenn tilgang til detaljert informasjon om, er ikke inkludert i dette datasettet.

...

Flater

NAVN	ANTALL_OBSERVASJONER	LISTESTATUS	FORSTEFUNNDATO	SISTEFUNNDATO	AKTIVITET	ANSVARSART	FREDETART
Hortulan	1	Kritisk truet	05/01/2013	05/01/2013	Næringssøkende	nei	nei

Flater

Natur: Kart over grå arealer -Versjon 1

Kilde	Miljødirektoratet	Oppdatert	15.12.2025
Antall treff	6	Nedlastet	19.03.2026
Dokumentasjon (GeoNorge)	Klikk her	Sist sjekket	06.03.2026

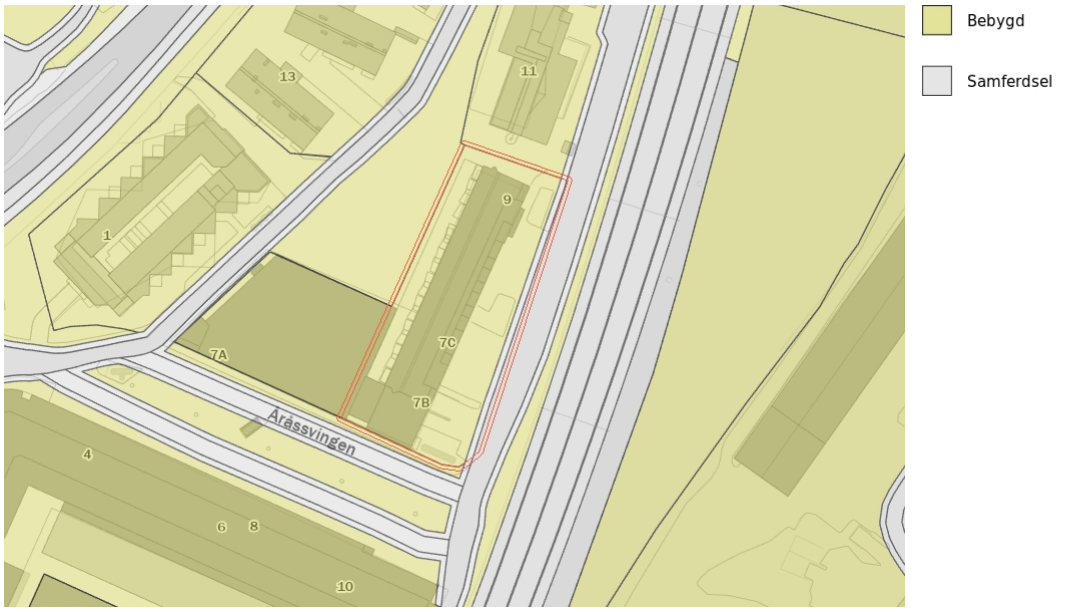

Beskrivelse

Kart over grå arealet -Versjon 1 er utviklet i samarbeidet mellom Miljødirektoratet, Kartverket, NIBIO og SSB.

Kartet er landsdekkende og viser grå arealer i henhold til Kommunal- og distriktsdepartementet sin definisjon;
«Arealer som allerede er tatt i bruk eller sterkt påvirket av menneskelig bygge- og anleggsaktivitet, inkludert bebyggelse, konstruksjoner, permanente overflater og tilhørende arealer.»

Rapport kan leses her
https://dokument.geonorge.no/nasjonale-standarder-og-veiledere/dokumentasjon-og-metode/kart-over-gr%C3%A5-arealer-sluttrapport/1/kart-over-gr%C3%A5-arealer-sluttrapport.pdf

Oversikt over arealklasser som er med i kartet kan leses her
https://dokument.geonorge.no/nasjonale-standarder-og-veiledere/dokumentasjon-og-metode/kart-over-gr%C3%A5-arealer-utvalg-fra-grunnkartet/1/kart-over-gr%C3%A5-arealer-utvalg-fra-grunnkartet.pdf

...

Flater

ANDELBYGG	ANDELGRØNN	ANDELGRÅ	AREALBRUKHOVEDKLASSE	AREALBRUKUNDERKLASSE	AREALDEKKE	GRUNNKARTKILDE
0.00000000	0.00000000	100.00000000	TransportTelek	AnnenBilveg	Samferdsel	Ssbarealbruk
0.00000000	0.00000000	100.00000000	UklassifisertBeb	UklassifisertBeb	Bebygd	Ar5
0.00000000	6.00000000	94.00000000	TransportTelek	AnnenBilveg	Samferdsel	Ssbarealbruk

Flater

0.00000000	66.00000000	34.00000000	UklassifisertBeb	UklassifisertBeb	Bebygd	Ar5
64.00000000	4.00000000	96.00000000	Boligbebyggelse	BoligNaering	Bebygd	Ssbarealbruk
44.00000000	1.00000000	99.00000000	Boligbebyggelse	AnnenBolig	Bebygd	Ssbarealbruk

Natur: Verneplan for vassdrag

Kilde	Norges vassdrags- og energidirektorat	Oppdatert	01.03.2026
Antall treff	1	Nedlastet	02.03.2026
Dokumentasjon (GeoNorge)	Klikk her	Sist sjekket	21.03.2026

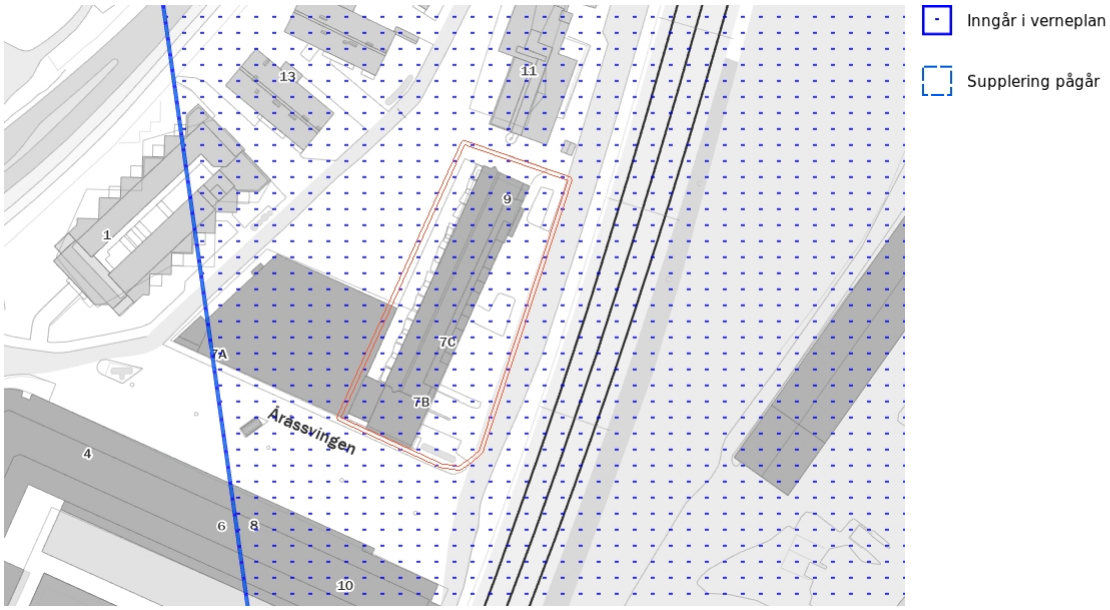

Beskrivelse

Database over vassdrag verna mot kraftutbygging. Egenskapsdata er verneplannavn. og id., verneplannr., dato for vern, areal og vassdragsnr.

...

Flater

PLAN
3

Plan: Differensierte støykrav i Kommuneplanen 2023-2035, Lillestrøm kommune - Lokale data

Kilde	Lillestrøm kommune	Oppdatert	
Antall treff	1	Nedlastet	28.11.2025
Dokumentasjon (GeoNorge)	Klikk her	Sist sjekket	20.03.2026



Beskrivelse

Differensierte støykrav i Kommuneplanen 2023-2035

§ 1-14.1.2 Støykrav til sone 1 sentrumsformål
Det tillates støyfølsomt bruksformål i rød støysone, dersom følgende krav innfris:
• Utenfor 50 % av støyfølsomme rom (soverom og stue/oppholdsrom) skal det være stille side på fasade. Av disse skal minst ett rom være soverom.
• Det skal være gjennomgående leiligheter dersom stille side ikke kan oppnås ved plangrep.
§ 1-14.1.3 Støykrav til sone 2 øvrige sentrale utbyggingsområder
• Det tillates ikke støyfølsomt bruksformål i rød støysone.
• Utenfor 50 % av støyfølsomme rom (soverom og stue/oppholdsrom) skal det være stille side på fasade. Av disse skal minst ett rom være soverom.
• Kommunen kan kreve gjennomgående leiligheter dersom stille side ikke kan oppnås ved plangrep.
§ 1-14.1.4 Støykrav i sone 3 øvrige deler av kommunen
• Det tillates ikke støyfølsomt bruksformål i rød støysone.
• Dersom planområdet ligger i gul støysone, skal det være stille side på minst en av fasadene utenfor alle rom til støyfølsomt bruksformål

...

BESKRIVELSE
Støykrav til sone 2 øvrige sentrale utbyggingsområder

Plan: Krav til parkeringsdekning i Lillestrøm kommune - lokale data

Kilde	Lillestrøm kommune	Oppdatert	
Antall treff	1	Nedlastet	28.11.2025
Dokumentasjon (GeoNorge)	Klikk her	Sist sjekket	20.03.2026

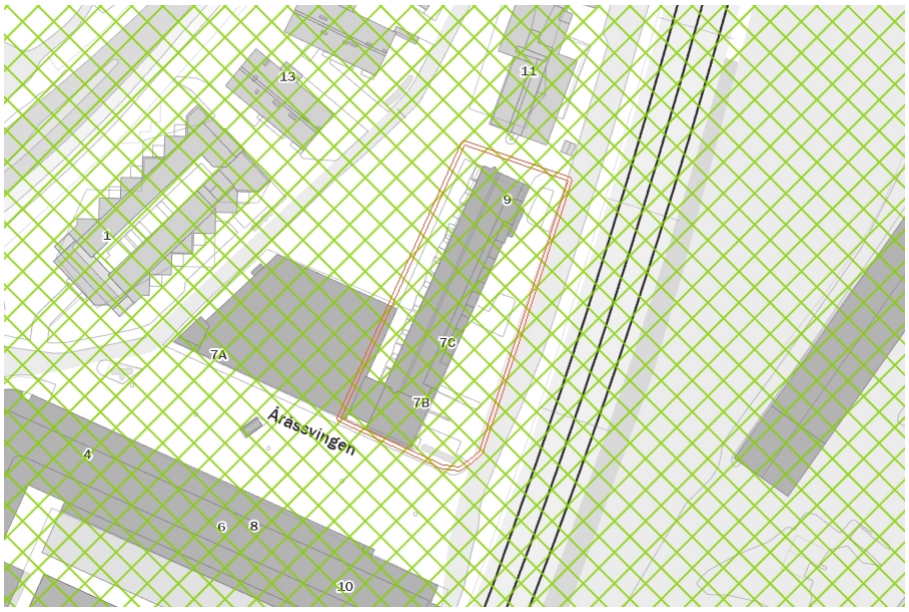

C

Beskrivelse

Parkeringskrav/oppstillingsplasser for bil og sykkel (jf. pbl. § 11-9 nr. 5). Vedtatt av Lillestrøm kommunestyre den 14.06.2023 i sak 76/23 og revidert 24.01.2024 i sak 2/24. Bestemmelsene gjelder ved oppføring, ombygging og bruksendring av bygninger og ved fradeling av grunneiendom, med mindre annet fastsettes i reguleringsplan. Parkering skal vises på situasjonsplan

https://www.lillestrom.kommune.no/globalassets/pdf/kultur-miljo-og-samfunn/kommuneplan/3.1-bestemmelser-med-retningslinjer-revidert-24.01.2024.pdf

...

ANNEN_NÆRING	F_SMÅHUS	K_SMÅHUS	NÆRINGSBEBYGGELSE	RELIGIØS_FORSAMLING	SONE	ANNEN_TJENESTEYTING	BARNEHAGE
-	Bil-maks 2,0	Bil-maks 1,5 Sykkel-min. 2,0	Bil-maks 0,25 Sykkel-min 0,25	-	C	-	Bil-maks 1,5 Sykkel-min. 2,0

Plan: Prioriterte vekstområder i Lillestrøm kommune - lokale data

Kilde	Lillestrøm kommune	Oppdatert	
Antall treff	1	Nedlastet	28.11.2025
Dokumentasjon (GeoNorge)	Klikk her	Sist sjekket	20.03.2026



Prioritert byvekstsone

Beskrivelse

Områder som skal ha 90 % av fremtidig vekst i antall arbeidsplasser og boliger. Vedtatt av Lillestrøm kommunestyre 08.09.2021 i sak 130/21.

Nedlastbart som filgeodatabase, SOSI og Shape.

...

DATOVEDTATT
09/08/2021

Plan: Temadata til Kommuneplanen 2023-2035, Indre- og Ytre soner, Lillestrøm kommune - Lokale data

Kilde	Lillestrøm kommune	Oppdatert	
Antall treff	1	Nedlastet	28.11.2025
Dokumentasjon (GeoNorge)	Klikk her	Sist sjekket	20.03.2026

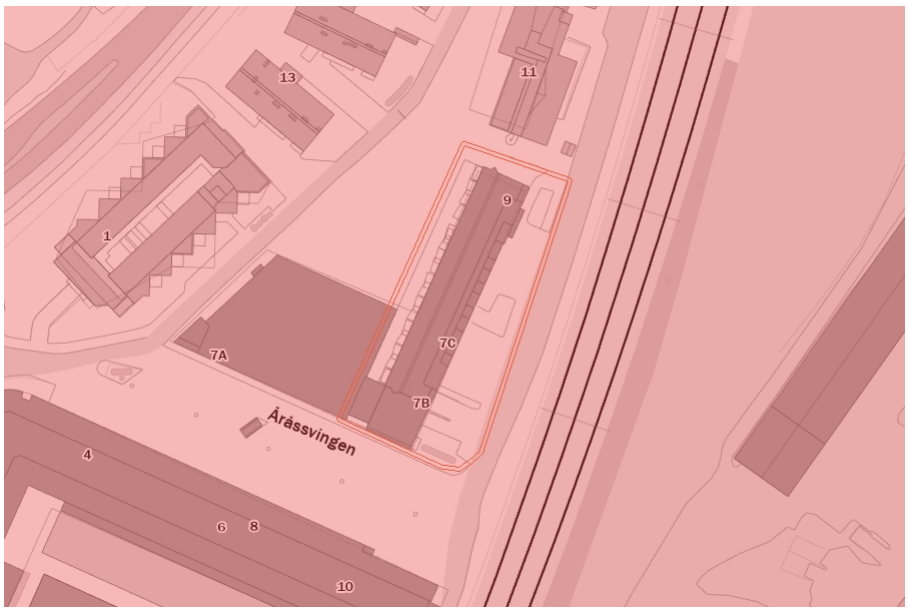

Beskrivelse

Temadata til kommuneplanen for Lillestrøm 2023-2035. Soner for utnyttingsgrad.

...

KATEGORI
indre

Samfunnssikkerhet: Aktsomhetskart for kvikkleireskred

Kilde	Norges vassdrags- og energidirektorat	Oppdatert	10.03.2026
Antall treff	1	Nedlastet	16.03.2026
Dokumentasjon (GeoNorge)	Klikk her	Sist sjekket	16.03.2026



Beskrivelse

Aktsomhetskart for kvikkleireskred er utviklet av NVE, og tar hensyn til både løsmassene og terrenget. Det kan brukes for å følge steg 2 og 3 i «Prosedyre for utredning av områdeskredfare» i NVE veileder 1/2019 «Sikkerhet mot kvikkleireskred» kapittel 3.2.

Tidligere var det kartet «Aktsomhet marin leire» som ble benyttet for å sjekke steg 2 i prosedyren (Avgrens områder med mulig marin leire). «Aktsomhet marin leire» baserte seg på NGUs kart Mulighet for marin leire, og viste mulighet for sammenhengende forekomster av marin leire basert på løsmassekartene (kvartær-geologisk kartlegging). Det forelå ikke noe verktøy for steg 3 i prosedyren (Avgrens områder med terreng som kan være utsatt for områdeskred /kvikkleireskred).

Aktsomhetskartet bruker «Aktsomhet marin leire» som utgangspunkt og tar i tillegg hensyn til terreng-kriteriene som er gitt i NVE veileder 1/2019. Flate områder langt unna skråninger, er dermed fjernet fra aktsomhetskartet, i tillegg til områder uten sammenhengende marin leire. Områder kartlagt som «grunnlendt» og «fjell i dagen» i Nibio AR5 Grunnforhold er tatt vekk fra kartet.

Dersom planlagte tiltak ligger innenfor aktsomhetsområde for kvikkleireskred, må man gå videre i prosedyren i NVE veileder 1/2019.
Metodikken aktsomhetskartet bygger på identifiserer mulige løsneområder for kvikkleireskred. NVE vurderte at aktsomhetskartet også markerer i tilstrekkelig grad hvor det kan være fare for skade fra utløp fra et kvikkleire-skred. Det er dermed ikke nødvendig å vurdere fare for utløp utenfor aktsomhetskartet.
Unntaket er der det ligger utløp fra registrerte faresoner utenom aktsomhetsområdet, dette må i så fall følge prosedyren i NVE veileder 1/2019 videre fra steg 4.

...

Flater

SKREDTYPE	OPPDATERINGSDATO	OPPHAV
141	01/03/2026	NVE

Samfunnssikkerhet: Dreneringslinjer i Lillestrøm Kommune - lokale data

Kilde	Lillestrøm kommune	Oppdatert	
Antall treff	1	Nedlastet	28.11.2025
Dokumentasjon (GeoNorge)	Klikk her	Sist sjekket	20.03.2026



Beskrivelse

Dreneringslinjer i Lillestrøm er et datasett som viser modellerte dreneringslinjer. Datasettet viser hvor i terrenget det vil dannes nye dreneringslinjer. Det er ikke tatt hensyn til å stikkrenner og andre kritiske punkt i modelleringen. Datasettet inneholder dreneringslinjer hvor dreneringsarealet er større enn 10.000 m2. Eksisterende FKB-Vann er brent ned i terrengmodellen før beregning, så FKB-Vann har en ekstra vekt ved beregning av disse dreneringslinjene. Data er klipt ut fra Kartverkets datasett "Dreneringslinjer i Oslo og Viken"

...

DRENERINGSINTERVALLER	DRENERINGSAREAL
over 1 000 000	10 000

Samfunnssikkerhet: Flom aktsomhetsområder

Kilde	Norges vassdrags- og energidirektorat	Oppdatert	30.06.2025
Antall treff	1	Nedlastet	07.07.2025
Dokumentasjon (GeoNorge)	Klikk her	Sist sjekket	16.03.2026

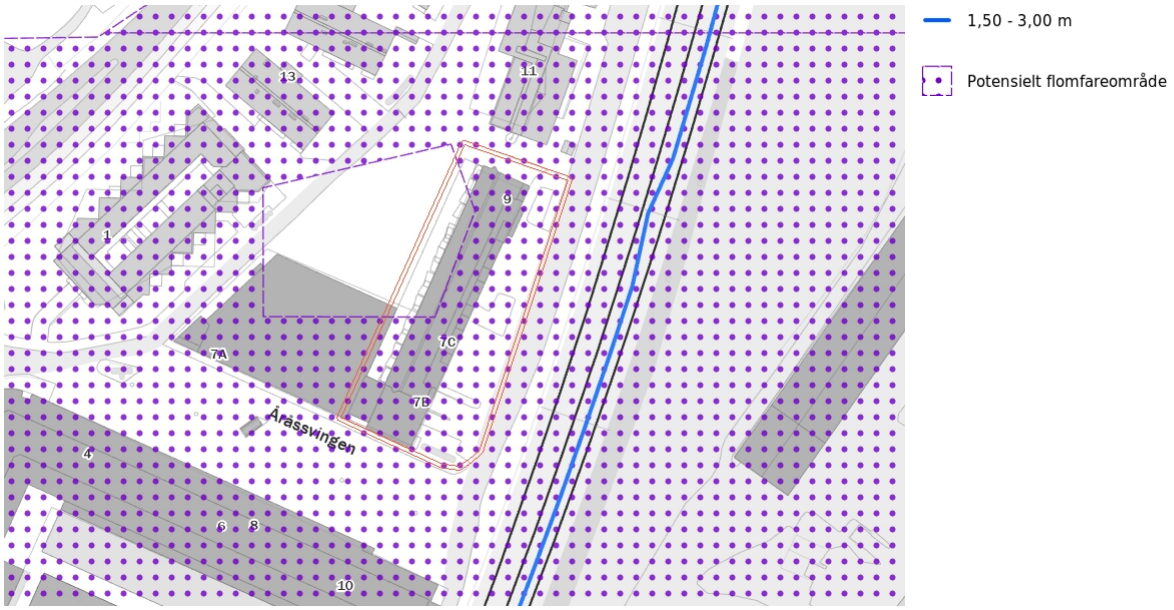

Beskrivelse

NVEs aktsomhetskart for flom er et nasjonalt datasett som på oversiktsnivå viser hvilke arealer som kan være utsatt for flomfare. Potensielt flomutsatte områder vises som polygon på kartet, men inneholder ikke informasjon om den årlige sannsynligheten for flom.

...

Flater

TEMAKVALITET	VASSOMRADE	DTMKILDEDATO	VANNKILDEDATO
Nokså god	002	06/29/2020	06/22/2020

Samfunnssikkerhet: Flomsoner

Kilde	Norges vassdrags- og energidirektorat	Oppdatert	28.03.2026
Antall treff	2	Nedlastet	16.03.2026
Dokumentasjon (GeoNorge)	Klikk her	Sist sjekket	16.03.2026

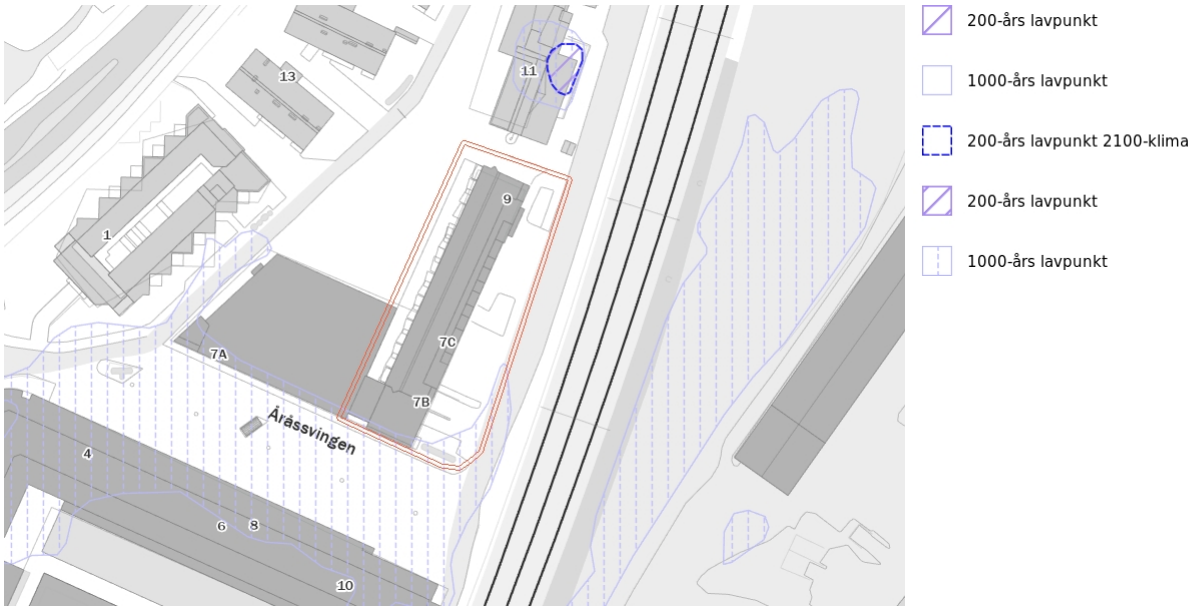

Beskrivelse

Flomsoner viser arealer som oversvømmes ved ulike flomstørrelser (gjentaksintervall). Det blir utarbeidet flomsoner for 20-, 200- og 1000-årsflommene. I områder der klimaendringene gir en forventet økning i vannføringen på mer enn 20 %, utarbeides det flomsone for 200-årsflommen i år 2100.

...

Flater

INTERVALL	LAVPUNKT	Antall
1000	1	2

Egenerklæring

Åråssvingen 9, 2007 KJELLER

01 Apr 2026

Informasjon om eiendommen

Adresse	Postadresse	Enhetsnummer
Åråssvingen 9	Åråssvingen 9	

Opplysninger om selger og salgsobjekt

Driver du med omsetning eller utvikling av eiendom?

☐ Ja ☒ Nei

Når kjøpte du boligen?

Ikke relevant for denne boligen.

Har du selv bodd i boligen?

☐ Ja ☒ Nei

Har du kjennskap til feil /t eller mangler ved borettslagets/sameiets fellesområder, som for eksempel garasje, ønsker vi at du oppgir dette når du svarer på spørsmålene i egenerklæringen.

Informasjon om eksisterende husforsikring

Tryg Forsikring Nuf-39

Informasjon om selger

Selger

Andersen, Nils Øyvind

Selger

Stavnesli, Sylvi

Selger

Andersen, Sander

Forbehold

Selger tar spesifikt forbehold om feil og mangler som er beskrevet i egenerklæringsskjemaet.

Boligkjøper anses å kjenne til forholdene som er omtalt i dette egenerklæringsskjemaet. Disse forholdene kan ikke gjøres gjeldende som feil eller mangler senere.

Boligkjøper oppfordres til å selv undersøke eiendommen grundig.

Våtrom

1 **Har det vært feil på bad, vaskerom eller toalettrom?**

☒ Ja ☐ Nei, ikke som jeg kjenner til

Beskriv feilen og omfanget

På badet, baderomskabin, er det fuktskader på gulv og på vegger.Det lekker fra sisterna ned i toalettet.

2 **Er det utført arbeid på bad, vaskerom eller toalettrom?**

☐ Ja ☒ Nei, ikke som jeg kjenner til

Tak, yttervegg og fasade

3 **Har det lekket vann utenfra og inn, eller er det sett andre tegn til fukt?**

☐ Ja ☒ Nei, ikke som jeg kjenner til

4 **I din leilighet, er det utført arbeid på tak, yttervegg, vindu eller annen fasade?**

☒ Ja ☐ Nei, ikke som jeg kjenner til

4.1.1 **Navn på arbeid**

Nytt arbeid

4.1.2 **Årstall**

2025

4.1.3 **Hvordan ble arbeidet utført?**

☒ Faglært ☐ Ufaglært

4.1.4 **Fortell kort hva som ble gjort av faglærte**

Det ble gjort utbedringer på balkongene. Styret i sameiet har dokumentasjon på dette.

4.1.5 **Hvilket firma utførte jobben?**

Østheim byggfornyelse AS

4.1.6 **Har du dokumentasjon på arbeidet?**

☐ Ja ☒ Nei

Kjeller

5 **Har sameiet eller borettslaget hatt problemer med fukt, vann eller oversvømmelse i kjeller eller underetasje?**

☐ Ja ☒ Nei, ikke som jeg kjenner til

6 **Har leiligheten kjeller, underetasje eller andre rom under bakken?**

☐ Ja ☒ Nei

8 **Er det utført arbeid med drenering?**

☐ Ja ☒ Nei, ikke som jeg kjenner til

Elektrisitet

9 **Har det vært feil på det elektriske anlegget?**

☐ Ja ☒ Nei, ikke som jeg kjenner til

10 **Er det utført arbeid på det elektriske anlegget?**

☐ Ja ☒ Nei, ikke som jeg kjenner til

Rør

11 **Har eiendommen privat vannforsyning (ikke tilknyttet det offentlige vannettet), septik, pumpekum, brønn, avløpskvern eller liknende?**

☐ Ja ☒ Nei, ikke som jeg kjenner til

12 **Har det vært feil på utvendige eller innvendige avløpsrør eller vannrør?**

☐ Ja ☒ Nei, ikke som jeg kjenner til

13 **Er det utført arbeid på utvendige eller innvendige avløpsrør eller vannrør?**

☐ Ja ☒ Nei, ikke som jeg kjenner til

Ventilasjon og oppvarming

14 **Er det eller har det vært nedgravd oljetank på eiendommen?**

☐ Ja ☒ Nei, ikke som jeg kjenner til

15 **Har det vært feil på varmeanlegg eller ventilasjonsanlegg?**

☐ Ja ☒ Nei, ikke som jeg kjenner til

16 **Er det utført arbeid på varmeanlegg eller ventilasjonsanlegg?**

☐ Ja ☒ Nei, ikke som jeg kjenner til

Skjevheter og sprekker

17 **Er det tegn på setningsskader eller sprekker i for eksempel grunnmur eller fliser?**

☐ Ja ☒ Nei, ikke som jeg kjenner til

18 **Har det vært feil eller gjort endringer på ildsted eller pipe?**

☐ Ja ☒ Nei, ikke som jeg kjenner til

Sopp og skadedyr

19 **Har det vært skadedyr i leiligheten?**

☐ Ja ☒ Nei, ikke som jeg kjenner til

20 **Har det vært skadedyr i fellesområdene til sameiet eller borettslaget?**

☐ Ja ☒ Nei, ikke som jeg kjenner til

21 **Har det vært mugg, sopp eller råte i boligen eller andre bygninger på eiendommen?**

☐ Ja ☒ Nei, ikke som jeg kjenner til

22 **Har det vært mugg, sopp eller råte i sameiet eller borettslaget?**

☐ Ja ☒ Nei, ikke som jeg kjenner til

Planer og godkjenninger

23 **Mangler leiligheten brukstillatelse eller ferdigattest?**

☐ Ja ☒ Nei, ikke som jeg kjenner til

24 **Har du bygd på eller gjort om kjeller, loft eller annet til boligrom?**

☐ Ja ☒ Nei

25 **Selges eiendommen med utleiedel som leilighet, hybel eller lignende?**

☐ Ja ☒ Nei

27 **Er det utført radonmåling?**

☐ Ja ☒ Nei, ikke som jeg kjenner til

28 **Er det andre forhold av betydning eller sjenanse for eiendommen eller nærområdet?**

☒ Ja ☐ Nei, ikke som jeg kjenner til

Beskriv nærmere hvilke forhold

Mottok i desember 2025 varsel om oppstart av reguleringsplanarebeid, detaljregulering for Søndre Åråsen.

29 **Foreligger det planer eller bestemmelser som kan medføre endringer av felleskostnader eller fellesgjeld?**

☐ Ja ☒ Nei, ikke som jeg kjenner til

30 **Er sameiet eller borettslaget er involvert i konflikter av noe slag?**

☒ Ja ☐ Nei, ikke som jeg kjenner til

Fortell om konflikten og partene slik du har forstått det.

Sameiet har gått til sak mot utbygger for å få erstattet utbedringene på balkongene og for ferdigstillelse av uteområdene. Saken er planlagt gjennomført 5.–7. mai 2026.

Andre opplysninger

31 **Har ufaglærte utført arbeid som normalt bør utføres av faglærte? Du trenger ikke gjenta noe du allerede har nevnt.**

☐ Ja ☒ Nei, ikke som jeg kjenner til

32 **Har du andre opplysninger om boligen eller eiendommen utover det du har svart?**

☐ Ja ☒ Nei, ikke som jeg kjenner til

Boligselgerpakke

Boligen selges med boligselgerpakke

Boligselgerpakken består av boligselgerforsikring og tilstandsrapport fra Anticimex.

En boligselgerforsikring gir trygghet for selger og kjøper, og kan dekke feil og mangler som enten ikke er opplyst om eller det ikke var kjennskap til da salget ble gjennomført.

Forsikringen er tegnet i Gjensidige Forsikring ASA

Forsikringsnummer 20128278

Egenerklæringsskjema

Name	Date	Name	Date
Sander Andersen	**2026-04-01**	**Nils Øyvind Andersen**	**2026-04-01**

Identification

Sander Andersen

Identification

Nils Øyvind Andersen

Name	Date
Sylvi Stavnesli	**2026-04-01**

Identification

Sylvi Stavnesli

Signicat

This document contains electronic signatures using EU-compliant PAdES - PDF Advanced Electronic Signatures (Regulation (EU) No 910/2014 (eIDAS))

Egenerklæringsskjema

Signed by:

Sander Andersen	01/04-2026	BankID OIDC
Nils Øyvind Andersen	08:56:13	High
Sylvi Stavnesli	01/04-2026	BankID OIDC
	02:15:42	High
	01/04-2026	BankID OIDC
	09:20:44	High

ambita

Kommune: 3205 Lillestrøm
Eiendom: 3205/29/1131/0/15

Eiendomsgrenser

- Nøyaktig måling 3-11 cm
- Middels nøyaktig 12-31 cm
- Mindre nøyaktig 32-100 cm
- Lite nøyaktig 101-600 cm
- Skissenøyaktighet 601-5000 cm
- Uavklart grense over 5001-30000 cm
- Omtvistet grense
- Vannkant
- Vegkant
- Fiktiv grenselinje
- Teigdelelinje
- Punktfeste

N

Målestokk 1:1000
Dato: 29.3.2026

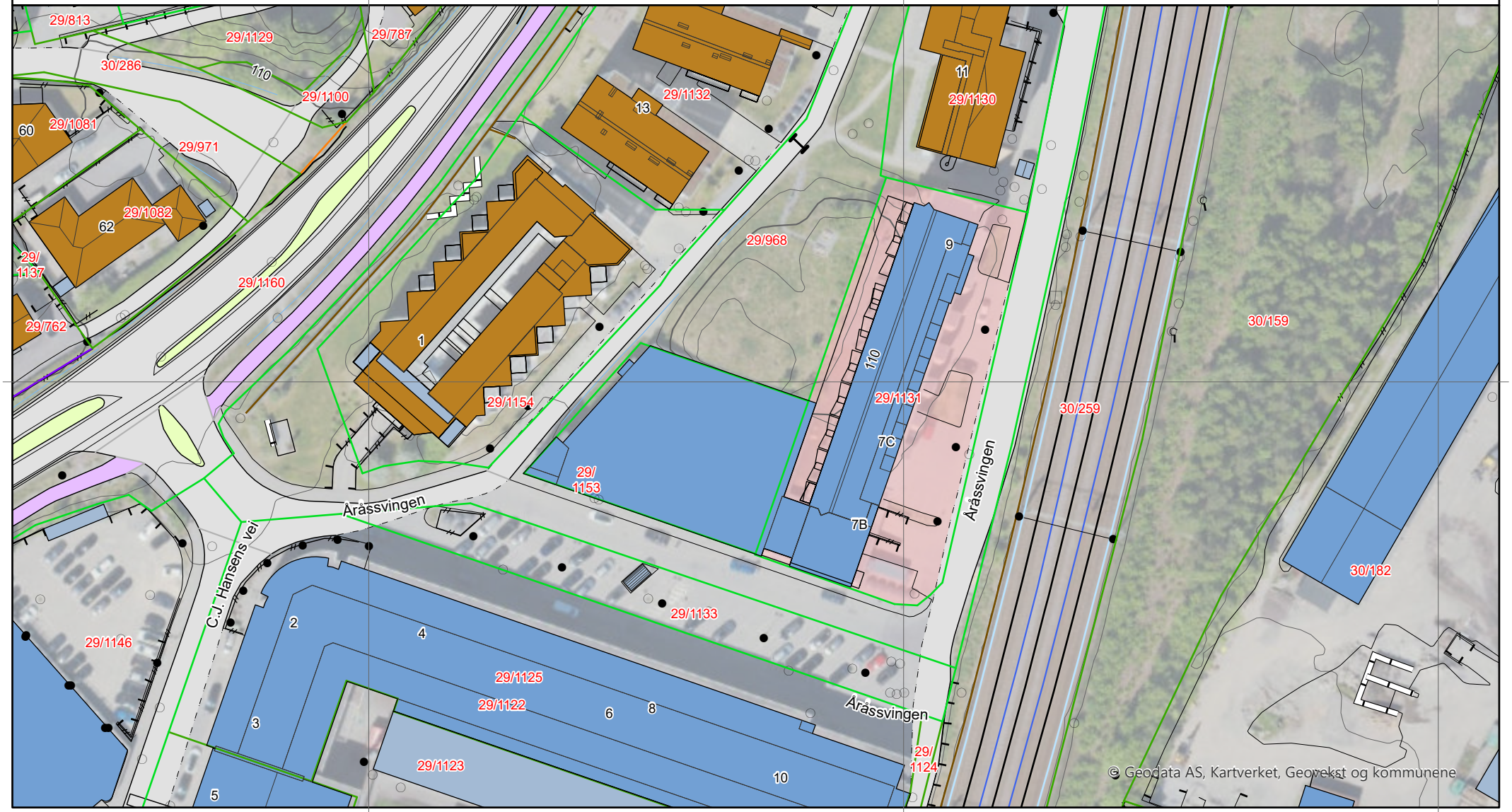

0 25 50 m

Kartgrunnlag: Geovekst, Norge i Bilder - 8193
Det tas forbehold om feil og mangler i kartet.
Kartet kan ikke benyttes i byggesaksbehandling.

ambita

Kommune: 3205 Lillestrøm
Eiendom: 3205/29/1131/0/15

Eiendomsgrenser

- Nøyaktig måling 3-11 cm
- Middels nøyaktig 12-31 cm
- Mindre nøyaktig 32-100 cm
- Lite nøyaktig 101-600 cm
- Skissenøyaktighet 601-5000 cm
- Uavklart grense over 5001-30000 cm
- Omtvistet grense
- Vannkant
- Vegkant
- Fiktiv grenselinje
- Teigdelelinje
- Punktfeste

N

Målestokk 1:1000
Dato: 29.3.2026

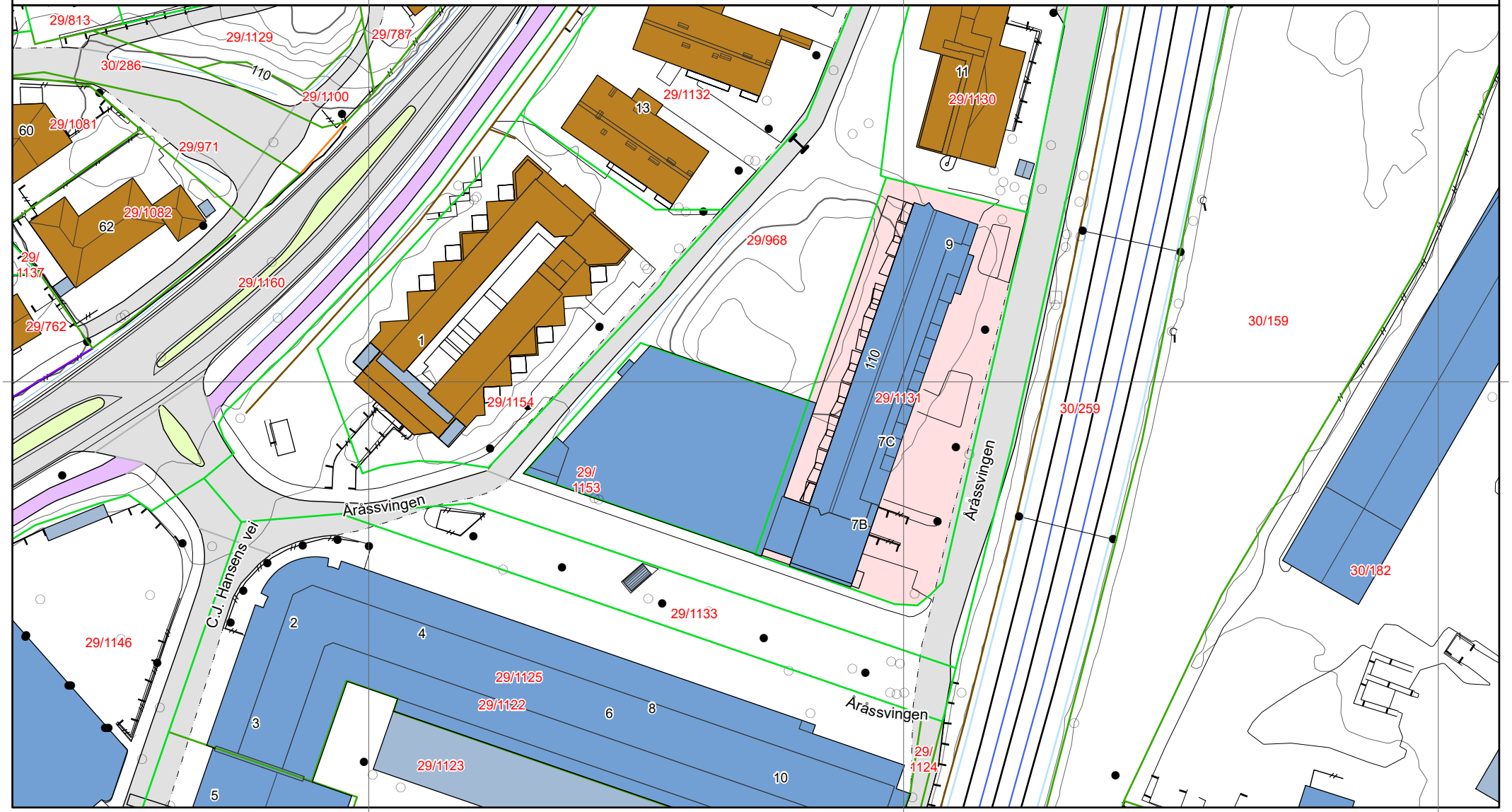

0 25 50 m

Kartgrunnlag: Geovekst - 8193
Det tas forbehold om feil og mangler i kartet.
Kartet kan ikke benyttes i byggesaksbehandling.

Tegnforklaring



Eiendomsgrenser

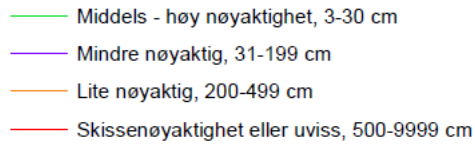

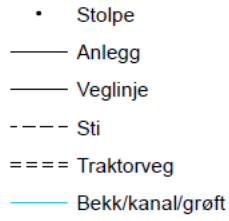

Høydekurver

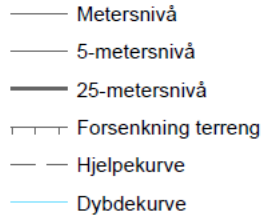



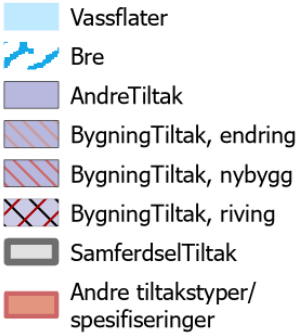

Lillestrøm kommune

POSTADRESSE
Postboks 313, 2001 Lillestrøm

TELEFONNUMMER (TID)
66 93 80 00 (08-15:30)

BESØKSADRESSE
1. etg. Jonas Lies gt. 18, Lillestrøm

HJEMMESIDE
www.lillestrom.kommune.no

Eiendomsskatt

Produsert: 29.03.2026

EM §6-7 Oppdragstakerens undersøkelses- og opplysningsplikt	Kilde: Lillestrøm kommune

Kommunenr	3205	Gårdsnr.	29	Bruksnr.	1131	Festenr.	0	Seksjonsnr.	15
Hovedadresse	Åråssvingen 9								

Beskrivelse	Årsbeløp [kr.]
Eiendomsskatt 2026	**0.00**

FORBEHOLD VED UTLEVERING AV INFORMASJON I FORBINDELSE MED EIENDOMSFORESPØRSLER.

I perioden fra nyttår og frem til eiendomsskatt for inneværende år er uskrevet (normalt ca 1.mars) er det fjorårets tall som oppgis.

Det tas forbehold om at det kan være avvik i våre registre/kart/arkiv i forhold til den faktiske situasjonen og at det kan foreligge forhold omkring eiendom og bygninger som kommunen ikke er kjent med. Brukere av informasjonen må derfor være bevisst på sammenheng og formål som den benyttes i, og bruke informasjonen kritisk.

Kommunen kan ikke stilles økonomisk ansvarlig for bruk av informasjon som oppgis i sammenheng med eiendomsforespørsler.

Utskriftsdato: 29.03.2026

Lillestrøm kommune

Adresse: Postboks 313, 2001 LILLESTRØM
Telefon: 66 93 80 00

Kommunale gebyrer 2026

EM §6-7 Oppdragstakerens undersøkelses- og opplysningsplikt Kilde: Lillestrøm kommune

Kommunenr.	3205	**Gårdsnr.**	29	**Bruksnr.**	1131	**Festenr.**		**Seksjonsnr.**	15
Adresse	Åråssvingen 9, 2007 KJELLER								

Kommunale gebyrer fakturert på eiendommen i 2025

Kommunale gebyrer er en kombinasjon av forskudd, abonnement og enkeltgebyrer fakturert etter levert tjeneste. Vi kjenner ikke samlet gebyr for en eiendom for et år før året er omme. Denne rapporten sammenstiller dette for fjoråret, med summer fordelt per fagområde. Tjenestene vil normalt ha en prisøkning hvert år, samt at forbruk på ulike tjenester kan variere fra år til år.

Gebyr	**Fakturert beløp i 2025**
Avløp	316 379,97 kr
Renovasjon	219 700,08 kr
Vann	228 487,13 kr
Sum	**764 567,18 kr**

Prognose kommunale gebyrer på eiendommen inneværende år

Vare	**Mva**	**Grunnlag**	**Enhetspris**	**Andel**	**Korreksjon**	**Årsprognose**	**Fakt. hittil i år**
Avfallsbrønn	25%	50 boenhet	3910.00	1/1	0 %	195 500,00 kr	48 874,99 kr
Målt forbruk vann (25% mva)	25%	2371 m^3	39.59	1/1	0 %	93 861,96 kr	93 861,96 kr
Målt forbruk avløp (25% mva)	25%	2371 m^3	57.10	1/1	0 %	135 384,10 kr	135 384,13 kr
-Fradrag innbetalt vann (25% mva)	25%	-2169.5 m^3	39.59	1/1	0 %	-85 885,09 kr	-85 885,05 kr
-Fradrag innbetalt avløp (25% mva)	25%	-2169.5 m^3	57.10	1/1	0 %	-123 878,45 kr	-123 878,48 kr
Fast gebyr vann bolig	15%	50 stk	1183.00	1/1	0 %	59 150,25 kr	14 787,56 kr
Fast gebyr avløp bolig	15%	50 stk	1665.00	1/1	0 %	83 250,22 kr	20 812,54 kr
A-konto vanngebyr	15%	4603 m^3	43.69	1/1	0 %	201 098,18 kr	50 274,54 kr

Vare	Mva	Grunnlag	Enhetspris	Andel	Korreksjon	Årsprognose	Fakt. hittil i år
A-konto avløpsgebyr	15%	4603 m^3	75.21	1/1	0 %	346 191,64 kr	86 547,91 kr
Målt forbruk vann	15%	2371 m^3	36.42	1/1	0 %	86 353,01 kr	86 353,01 kr
Målt forbruk avløp	15%	2371 m^3	52.53	1/1	0 %	124 553,37 kr	124 553,39 kr
-Fradrag innbetalt vann	15%	-2169.5 m^3	36.42	1/1	0 %	-79 014,28 kr	-79 014,25 kr
-Fradrag innbetalt avløp	15%	-2169.5 m^3	52.53	1/1	0 %	-113 968,17 kr	-113 968,20 kr
					Sum	**922 596,74 kr**	**258 704,05 kr**

Alle eiendommer som er tilknyttet kommunalt vann og/eller avløp i Lillestrøm kommune er pålagt vannmåler. Mangler eiendommen vannmåler skal det installeres. Se kommunens hjemmeside for informasjon om vannmåler: https://lillestrom.kommune.no/vann-og-avlop/vannmaler.

Kommunale gebyrer skal gjøres opp mellom selger og kjøper i forbindelse med salget. Er vannmåler installert må denne avleses ved overtagelse og avregnes i forbindelse med oppgjøret. Eiendomsmegleren skal være behjelpelig med å foreta avregning mellom selger og kjøper ved overtagelse av eiendom.

Det er kjøpers eget ansvar å følge opp A-konto for vann og/eller avløp ved eierskifte.

Lillestrøm kommune utfører ikke avregning av kommunale gebyrer ved eierskifte.

Mva-feltet gir informasjon om varens merverdiavgiftsats, og beløp er inkludert merverdiavgift. De som har 0% er unntatt merverdiavgift.

Prognosene for inneværende år kan avvike, spesielt ved årsskifte. Dette kan skyldes at enhetspriser ikke er oppdatert for nytt år eller at noen gebyr foreløpig ikke er opprettet for nytt år.

FORBEHOLD VED UTLEVERING AV INFORMASJON I FORBINDELSE MED EIENDOMSFORESPØRSLER:

Det tas forbehold om riktigheten eller fullstendigheten av opplysningene i dette dokumentet. Det kan ikke rettes krav som følge av at disse opplysningene benyttes som grunnlag for beslutninger.

HUSORDENSREGLER

FOR SAMEIET ÅRÅSSVINGEN 9, SKEDSMO

§ 1. Brann, sikkerhet

1. Den enkelte sameier plikter å gjøre seg kjent med brannvarslingssystemet. Sameierne skal opptre aktsomt i sin omgang med ild, varmekilder, kokeplater slik at det ikke oppstår fare for brann eller brannutrykning.
2. Rømningsveier (trapper og korridorer) skal alltid være frie for hinder i tilfelle brann. Det er forbudt å sperre branndører (dører som er merket med utgang eller nødutgang) eller la disse stå i åpen stilling. Vaktmester kan uten varsel fjerne gjenstander som er til hinder for frie rømningsveier.
3. Sameierne må ikke oppbevare gjenstander som kan utgjøre noen risiko for andre, verken i bolig, fellesområder, utearealer eller bod. Styret vil uten forvarsel fjerne eventuelle slike gjenstander.

§ 2. Renhold

1. Sameierne er i felleskap ansvarlig for generell orden av fellesarealer.

§ 3. Søppelhåndtering

1. Alt søppel skal pakkes forsvarlig inn før det plasseres på de anviste steder. For øvrig skal bestemmelser om bruk av søppelcontainere/kildesortering o.l. følges.
2. Søppel skal ikke oppbevares på fellesarealer.

§ 4. Bruk av boligen og fellesarealer

1. Det er ikke tillatt å riste eller banke klær, tepper og annet tøy ut av vindu, balkong eller veranda.
2. Sameierne plikter å respektere hverandres natte- og arbeidsro. Etter kl. 23:00 og frem til kl. 08:00, skal det være ro i boligen, samt på eiendommen for øvrig. Den enkelte sameier er også ansvarlig for sine besøkendes opptreden.
3. Ventilasjon: Avtrekksåpninger må ikke tettes med tøy eller liknende. Dette kan medføre fuktighet, mugg og bygningsmessige skader. Den enkelte sameier skal heller ikke foreta justeringer av ventilasjonsanlegget.
4. Private paraboler/antenner er ikke tillatt.
5. Det er kun tillatt med gass- eller elektrisk grill.
6. Private eiendeler skal ikke oppbevares på fellesarealet.
7. Inngangsdører til bygget skal alltid holdes låst.
8. Dyrehold er tillatt, men det er verdt å merke seg at det ikke skal være til sjenanse for andre.
9. Markiser og andre utvendige installasjoner skal være godkjent av styret.
10. Alt utenfor leilighetens fire vegger skal godkjennes av styret.
11. All røyking på terrasser som er til sjenanse for naboer er forbudt.

Lillestrøm kommune

Kommunedelplan

29/1131/0/15

Tegnforklaring:

Kartprojeksjon:
UTM Sone 32 N
Datum: EUREF89

Målestokk: 1:1 000
Papirstørrelse: A4
Produsert: 29.03.2026

Tegnforklaringen viser et utvalg av linjer/formål.

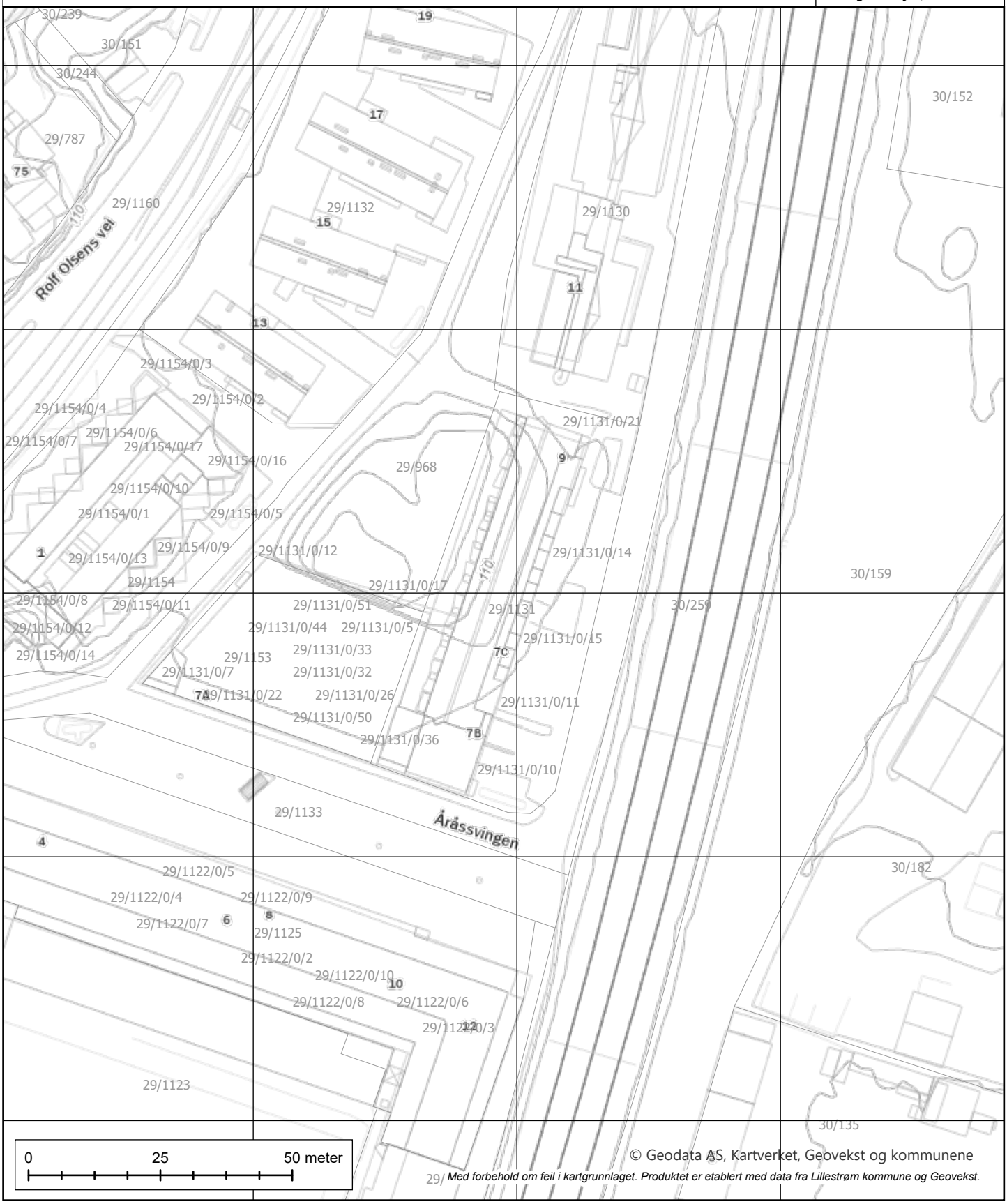

© Geodata AS, Kartverket, Geovekst og kommunene

Med forbehold om feil i kartgrunnlaget. Produktet er etablert med data fra Lillestrøm kommune og Geovekst.

Lillestrøm kommune

Kommuneplan

29/1131/0/15

Tegnforklaring:

KpArealformalOmrade
- Boligbebyggelse, nåv.
- Næringsvirksomhet, nåv.
- Komb. beb. og anl. form., nåv.
- Veg, nåv.

- Kollektivnett, nåv.

KpHensynssoneOmrade
- Kp Faresone

KpJuridiskLinje
- Byggegrense

KpSamferdselLinje
- 1122 - Hovedvei N
- 1130 - Gang- sykkelvei N
- 1151 - Jernbane N
- Arealformålsgrense
- Kommuneplanområde

N

Kartprojeksjon:
UTM Sone 32 N
Datum: EUREF89

Målestokk: 1:1 000
Papirstørrelse: A4
Produsert: 29.03.2026

Tegnforklaringen viser et utvalg av linjer/formål.

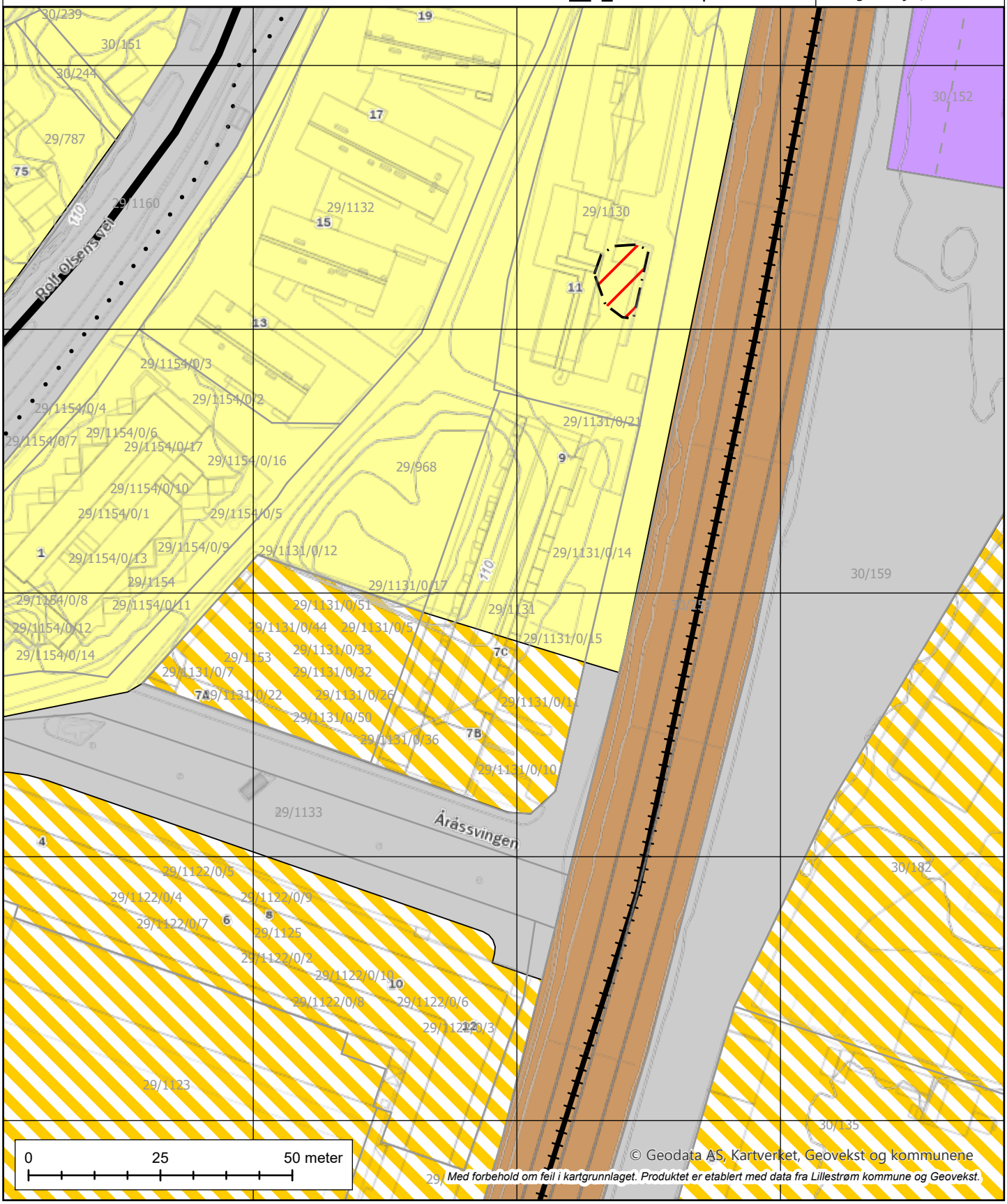

© Geodata AS, Kartverket, Geovekst og kommunene

Med forbehold om feil i kartgrunnlaget. Produktet er etablert med data fra Lillestrøm kommune og Geovekst.

Lillestrøm kommune

Ledningskart 29/1131/0/15

Tegnforklaring

- Eiendomsgrense
- Diversepunkt
- Stoppekran
- Kum
- Overløp
- P.st Overvann
- Pumpestasjon spillvann
- Sluk med sandfang
- Vannledninger kommunal
- Vannledninger privat
- Spillvannsledninger kommunal
- Spillvannsledninger privat
- Overvannsledninger kommunal
- Overvannsledninger privat
- Overvannsledninger andre eiere
- Drensledning

N

Kartprojeksjon: UTM Sone 32 N
Datum: EUREF89

Målestokk: 1:500
Papirstørrelse: A4
Produsert: 29.03.2026

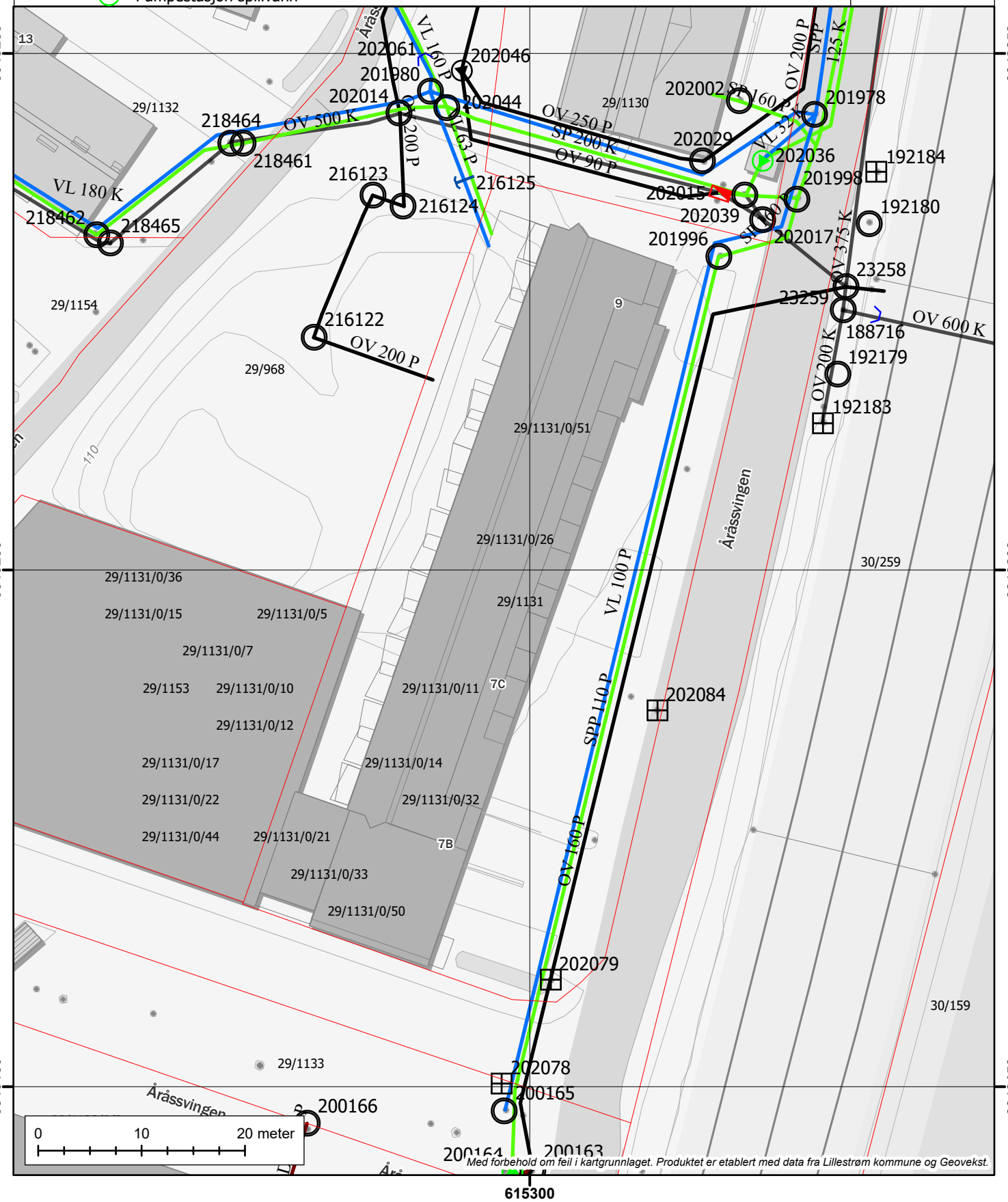

Med forbehold om feil i kartgrunnlaget. Produktet er etablert med data fra Lillestrøm kommune og Geovekst.

Matrikkelkart og -rapport (tilsvarer målebrev)

Matrikkelenhetens registerbetegnelse og adresse

Matrikkelenhet:	Gårdsnr 29, Bruksnr 1131, Seksjonsnr 15	**Kommune:**	3205	Lillestrøm
Adresse:				
Veiadresse:	Åråssvingen 9, gatenr 16265	**Grunnkrets:**	403	Kjeller 3
(fra bruksenhet)	2007 Kjeller	**Valgkrets:**	2	Midtre Lillestrøm
Oppdatert:	01.01.2024	**Kirkesogn:**	2060301	Lillestrøm
		Tettsted:	801	Oslo

Eiendomsopplysninger

Matrikkel:

Type:	Best. eierseksjon	**Tinglyst:**	Ja	**Reg.landbruksreg.:**	Nei
Bruksnavn:		**Matrikkelført:**	Ja	**Antall teiger:**	
Etableringsdato:	30.05.2012	**Har festegrunn:**	Nei	**Formål:**	Bolig
Areal:		**Skyld:**		**Sameiebrøk:**	48/2 281
Arealkilde:				**Areal felles tomt:**	2 371,2 kvm
Arealmerknad:					

Om fullstendighet og nøyaktighet i matrikkelutskriften:

Ambita tar forbehold om at informasjon som hentes fra Matrikkelen kan avvike fra de faktiske forhold, og at grensepunkter mv. kan mangle helt eller delvis eller være feil registrert i Matrikkelen. Ambitas eiendomsutskrift viser arealet som er en geometrisk beregning basert på eiendommens grenselinjer. I de tilfeller grensene er markert som fiktive brukes i stedet oppgitt areal hvis dette finnes i Matrikkelen. Ambita er ikke ansvarlig for tap som oppstår som følge av feil i Eiendomsutskriften.

Ikke tinglyst eierforhold:

Ingen ikke tinglyste eierforhold registrert på matrikkelenheten.

Kulturminner:

Ingen kulturminner registrert på matrikkelenheten.

I Matrikkelen fremgår kun informasjon om fredet kulturminne der det er registrert i Riksantikvarens arkiv på eiendom og bygning. Kulturminner som ikke er registrert i Matrikkelen kan dermed allikevel forekomme på eiendommen. Merk at disse opplysningene ikke omfatter informasjon om eventuell verning / verneklasse for eiendom eller bygningsmasse.

Grunnforurensing:

Ingen grunnforurensing registrert på matrikkelenheten.

I Matrikkelen fremgår kun informasjon om grunnforurensning som eventuelt er registrert på eiendommen i forurensningsmyndighetenes arkiver. Grunnforurensning som ikke er registrert kan dermed allikevel forekomme på eiendommen.

Klage på vedtak i Matrikkelen:

Ingen klage registrert på matrikkelenheten.

Forretninger:

Type	Dato		Rolle	Matrikkel	Arealendring
Omnummerering	Forretning:	01.01.2024	Mottaker	3205/29/1131	0,0
	Matrikkelført:	01.01.2024	Mottaker	3205/29/1131/0/1	0,0
			Mottaker	3205/29/1131/0/2	0,0
			Mottaker	3205/29/1131/0/3	0,0
			Mottaker	3205/29/1131/0/4	0,0
			Mottaker	3205/29/1131/0/5	0,0
			Mottaker	3205/29/1131/0/6	0,0
			Mottaker	3205/29/1131/0/7	0,0
			Mottaker	3205/29/1131/0/8	0,0
			Mottaker	3205/29/1131/0/9	0,0
			Mottaker	3205/29/1131/0/10	0,0
			Mottaker	3205/29/1131/0/11	0,0
			Mottaker	3205/29/1131/0/12	0,0
			Mottaker	3205/29/1131/0/13	0,0
			Mottaker	3205/29/1131/0/14	0,0
			Mottaker	3205/29/1131/0/15	0,0
			Mottaker	3205/29/1131/0/16	0,0
			Mottaker	3205/29/1131/0/17	0,0
			Mottaker	3205/29/1131/0/18	0,0
			Mottaker	3205/29/1131/0/19	0,0
			Mottaker	3205/29/1131/0/20	0,0
			Mottaker	3205/29/1131/0/21	0,0
			Mottaker	3205/29/1131/0/22	0,0
			Mottaker	3205/29/1131/0/23	0,0
			Mottaker	3205/29/1131/0/24	0,0
			Mottaker	3205/29/1131/0/25	0,0
			Mottaker	3205/29/1131/0/26	0,0
			Mottaker	3205/29/1131/0/27	0,0
			Mottaker	3205/29/1131/0/28	0,0
			Mottaker	3205/29/1131/0/29	0,0
			Mottaker	3205/29/1131/0/30	0,0
			Mottaker	3205/29/1131/0/31	0,0
			Mottaker	3205/29/1131/0/32	0,0
			Mottaker	3205/29/1131/0/33	0,0
			Mottaker	3205/29/1131/0/34	0,0
			Mottaker	3205/29/1131/0/35	0,0
			Mottaker	3205/29/1131/0/36	0,0
			Mottaker	3205/29/1131/0/37	0,0
			Mottaker	3205/29/1131/0/38	0,0
			Mottaker	3205/29/1131/0/39	0,0
			Mottaker	3205/29/1131/0/40	0,0
			Mottaker	3205/29/1131/0/41	0,0
			Mottaker	3205/29/1131/0/42	0,0
			Mottaker	3205/29/1131/0/43	0,0
			Mottaker	3205/29/1131/0/44	0,0
			Mottaker	3205/29/1131/0/45	0,0
			Mottaker	3205/29/1131/0/46	0,0
			Mottaker	3205/29/1131/0/47	0,0
			Mottaker	3205/29/1131/0/48	0,0
			Mottaker	3205/29/1131/0/49	0,0
			Mottaker	3205/29/1131/0/50	0,0
			Mottaker	3205/29/1131/0/51	0,0

Omnummerering	Forretning:	01.01.2020	Mottaker	3205/29/1131	0,0
	Matrikkelført:	01.01.2020	Mottaker	3205/29/1131/0/1	0,0
			Mottaker	3205/29/1131/0/2	0,0
			Mottaker	3205/29/1131/0/3	0,0
			Mottaker	3205/29/1131/0/4	0,0
			Mottaker	3205/29/1131/0/5	0,0
			Mottaker	3205/29/1131/0/6	0,0
			Mottaker	3205/29/1131/0/7	0,0
			Mottaker	3205/29/1131/0/8	0,0
			Mottaker	3205/29/1131/0/9	0,0
			Mottaker	3205/29/1131/0/10	0,0
			Mottaker	3205/29/1131/0/11	0,0
			Mottaker	3205/29/1131/0/12	0,0
			Mottaker	3205/29/1131/0/13	0,0
			Mottaker	3205/29/1131/0/14	0,0
			Mottaker	3205/29/1131/0/15	0,0
			Mottaker	3205/29/1131/0/16	0,0
			Mottaker	3205/29/1131/0/17	0,0
			Mottaker	3205/29/1131/0/18	0,0
			Mottaker	3205/29/1131/0/19	0,0
			Mottaker	3205/29/1131/0/20	0,0
			Mottaker	3205/29/1131/0/21	0,0
			Mottaker	3205/29/1131/0/22	0,0
			Mottaker	3205/29/1131/0/23	0,0
			Mottaker	3205/29/1131/0/24	0,0
			Mottaker	3205/29/1131/0/25	0,0
			Mottaker	3205/29/1131/0/26	0,0
			Mottaker	3205/29/1131/0/27	0,0
			Mottaker	3205/29/1131/0/28	0,0
			Mottaker	3205/29/1131/0/29	0,0
			Mottaker	3205/29/1131/0/30	0,0
			Mottaker	3205/29/1131/0/31	0,0
			Mottaker	3205/29/1131/0/32	0,0
			Mottaker	3205/29/1131/0/33	0,0
			Mottaker	3205/29/1131/0/34	0,0
			Mottaker	3205/29/1131/0/35	0,0
			Mottaker	3205/29/1131/0/36	0,0
			Mottaker	3205/29/1131/0/37	0,0
			Mottaker	3205/29/1131/0/38	0,0
			Mottaker	3205/29/1131/0/39	0,0
			Mottaker	3205/29/1131/0/40	0,0
			Mottaker	3205/29/1131/0/41	0,0
			Mottaker	3205/29/1131/0/42	0,0
			Mottaker	3205/29/1131/0/43	0,0
			Mottaker	3205/29/1131/0/44	0,0
			Mottaker	3205/29/1131/0/45	0,0
			Mottaker	3205/29/1131/0/46	0,0
			Mottaker	3205/29/1131/0/47	0,0
			Mottaker	3205/29/1131/0/48	0,0
			Mottaker	3205/29/1131/0/49	0,0
			Mottaker	3205/29/1131/0/50	0,0
			Mottaker	3205/29/1131/0/51	0,0

Reseksjonering	Forretning:	04.07.2018	Etablert/Endret	3205/29/1131	0,0
	Matrikkelført:	04.07.2018	Etablert/Endret	3205/29/1131/0/1	0,0
			Etablert/Endret	3205/29/1131/0/2	0,0
			Etablert/Endret	3205/29/1131/0/3	0,0
			Etablert/Endret	3205/29/1131/0/4	0,0
			Etablert/Endret	3205/29/1131/0/5	0,0
			Etablert/Endret	3205/29/1131/0/6	0,0
			Etablert/Endret	3205/29/1131/0/7	0,0
			Etablert/Endret	3205/29/1131/0/8	0,0
			Etablert/Endret	3205/29/1131/0/9	0,0
			Etablert/Endret	3205/29/1131/0/10	0,0
			Etablert/Endret	3205/29/1131/0/11	0,0
			Etablert/Endret	3205/29/1131/0/12	0,0
			Etablert/Endret	3205/29/1131/0/13	0,0
			Etablert/Endret	3205/29/1131/0/14	0,0
			Etablert/Endret	3205/29/1131/0/15	0,0
			Etablert/Endret	3205/29/1131/0/16	0,0
			Etablert/Endret	3205/29/1131/0/17	0,0
			Etablert/Endret	3205/29/1131/0/18	0,0
			Etablert/Endret	3205/29/1131/0/19	0,0
			Etablert/Endret	3205/29/1131/0/20	0,0
			Etablert/Endret	3205/29/1131/0/21	0,0
			Etablert/Endret	3205/29/1131/0/22	0,0
			Etablert/Endret	3205/29/1131/0/23	0,0
			Etablert/Endret	3205/29/1131/0/24	0,0
			Etablert/Endret	3205/29/1131/0/25	0,0
			Etablert/Endret	3205/29/1131/0/26	0,0
			Etablert/Endret	3205/29/1131/0/27	0,0
			Etablert/Endret	3205/29/1131/0/28	0,0
			Etablert/Endret	3205/29/1131/0/29	0,0
			Etablert/Endret	3205/29/1131/0/30	0,0
			Etablert/Endret	3205/29/1131/0/31	0,0
			Etablert/Endret	3205/29/1131/0/32	0,0
			Etablert/Endret	3205/29/1131/0/33	0,0
			Etablert/Endret	3205/29/1131/0/34	0,0
			Etablert/Endret	3205/29/1131/0/35	0,0
			Etablert/Endret	3205/29/1131/0/36	0,0
			Etablert/Endret	3205/29/1131/0/37	0,0
			Etablert/Endret	3205/29/1131/0/38	0,0
			Etablert/Endret	3205/29/1131/0/39	0,0
			Etablert/Endret	3205/29/1131/0/40	0,0
			Etablert/Endret	3205/29/1131/0/41	0,0
			Etablert/Endret	3205/29/1131/0/42	0,0
			Etablert/Endret	3205/29/1131/0/43	0,0
			Etablert/Endret	3205/29/1131/0/44	0,0
			Etablert/Endret	3205/29/1131/0/45	0,0
			Etablert/Endret	3205/29/1131/0/46	0,0
			Etablert/Endret	3205/29/1131/0/47	0,0
			Etablert/Endret	3205/29/1131/0/48	0,0
			Etablert/Endret	3205/29/1131/0/49	0,0
			Etablert/Endret	3205/29/1131/0/50	0,0
			Etablert/Endret	3205/29/1131/0/51	0,0

Seksjonering	Forretning:	22.05.2012	Etablert/Endret	3205/29/1131	0,0
	Matrikkelført:	22.05.2012	Etablert/Endret	3205/29/1131/0/1	0,0
			Etablert/Endret	3205/29/1131/0/2	0,0
			Etablert/Endret	3205/29/1131/0/3	0,0
			Etablert/Endret	3205/29/1131/0/4	0,0
			Etablert/Endret	3205/29/1131/0/5	0,0
			Etablert/Endret	3205/29/1131/0/6	0,0
			Etablert/Endret	3205/29/1131/0/7	0,0
			Etablert/Endret	3205/29/1131/0/8	0,0
			Etablert/Endret	3205/29/1131/0/9	0,0
			Etablert/Endret	3205/29/1131/0/10	0,0
			Etablert/Endret	3205/29/1131/0/11	0,0
			Etablert/Endret	3205/29/1131/0/12	0,0
			Etablert/Endret	3205/29/1131/0/13	0,0
			Etablert/Endret	3205/29/1131/0/14	0,0
			Etablert/Endret	3205/29/1131/0/15	0,0
			Etablert/Endret	3205/29/1131/0/16	0,0
			Etablert/Endret	3205/29/1131/0/17	0,0
			Etablert/Endret	3205/29/1131/0/18	0,0
			Etablert/Endret	3205/29/1131/0/19	0,0
			Etablert/Endret	3205/29/1131/0/20	0,0
			Etablert/Endret	3205/29/1131/0/21	0,0
			Etablert/Endret	3205/29/1131/0/22	0,0
			Etablert/Endret	3205/29/1131/0/23	0,0
			Etablert/Endret	3205/29/1131/0/24	0,0
			Etablert/Endret	3205/29/1131/0/25	0,0
			Etablert/Endret	3205/29/1131/0/26	0,0
			Etablert/Endret	3205/29/1131/0/27	0,0
			Etablert/Endret	3205/29/1131/0/28	0,0
			Etablert/Endret	3205/29/1131/0/29	0,0
			Etablert/Endret	3205/29/1131/0/30	0,0
			Etablert/Endret	3205/29/1131/0/31	0,0
			Etablert/Endret	3205/29/1131/0/32	0,0
			Etablert/Endret	3205/29/1131/0/33	0,0
			Etablert/Endret	3205/29/1131/0/34	0,0
			Etablert/Endret	3205/29/1131/0/35	0,0
			Etablert/Endret	3205/29/1131/0/36	0,0
			Etablert/Endret	3205/29/1131/0/37	0,0
			Etablert/Endret	3205/29/1131/0/38	0,0
			Etablert/Endret	3205/29/1131/0/39	0,0
			Etablert/Endret	3205/29/1131/0/40	0,0
			Etablert/Endret	3205/29/1131/0/41	0,0
			Etablert/Endret	3205/29/1131/0/42	0,0
			Etablert/Endret	3205/29/1131/0/43	0,0
			Etablert/Endret	3205/29/1131/0/44	0,0
			Etablert/Endret	3205/29/1131/0/45	0,0
			Etablert/Endret	3205/29/1131/0/46	0,0
			Etablert/Endret	3205/29/1131/0/47	0,0
			Etablert/Endret	3205/29/1131/0/48	0,0
			Etablert/Endret	3205/29/1131/0/49	0,0
			Etablert/Endret	3205/29/1131/0/50	0,0
			Etablert/Endret	3205/29/1131/0/51	0,0

Bebyggelsens arealer mv., antall boenheter

Butikk/forretningsbygning

Opplysninger om boliger/bruksenheter:

Adresse	Nr	Type	BRA	Kjøkkenkode	Antall rom	Bad	WC
Åråssvingen 9	H0304	Bolig	48,0	Kjøkken	3	1	1

Bygningsopplysninger:

Næringsgruppe:	Varehandel, reparasjon av motorvogner	Bebygd areal:	740,0	Rammetillatelse:	24.10.2008
Bygningsstatus:	Midlertidig brukstillatelse	BRA bolig:	2 829,0	Igangset.till.:	25.07.2011
Energikilde:		BRA annet:	4 439,0	Ferdigattest:	
Oppvarming:		BRA totalt:	7 268,0	Midl. brukstil.:	25.05.2012
Avløp:	Offentlig kloakk	Har heis:	Ja	Tatt ibruk (GAB):	
Vannforsyning:	Tilkn. off. vannverk			Antall boliger:	50
Bygningsnr:	300030230			Antall etasjer:	7

Etasjeopplysninger:

Nr	Ant. boliger	BRA:	Bolig	Annet	Totalt	BTA:	Bolig	Annet	Totalt
K01				2 224,0	2 224,0				
H01				2 179,0	2 179,0				
H02	10		784,0	18,0	802,0				
H03	10		512,0	18,0	530,0				
H04	10		511,0		511,0				
H05	10		511,0		511,0				
H06	10		511,0		511,0				

Kulturminner:

Ingen kulturminner registrert på bygningen.

Oversiktskart

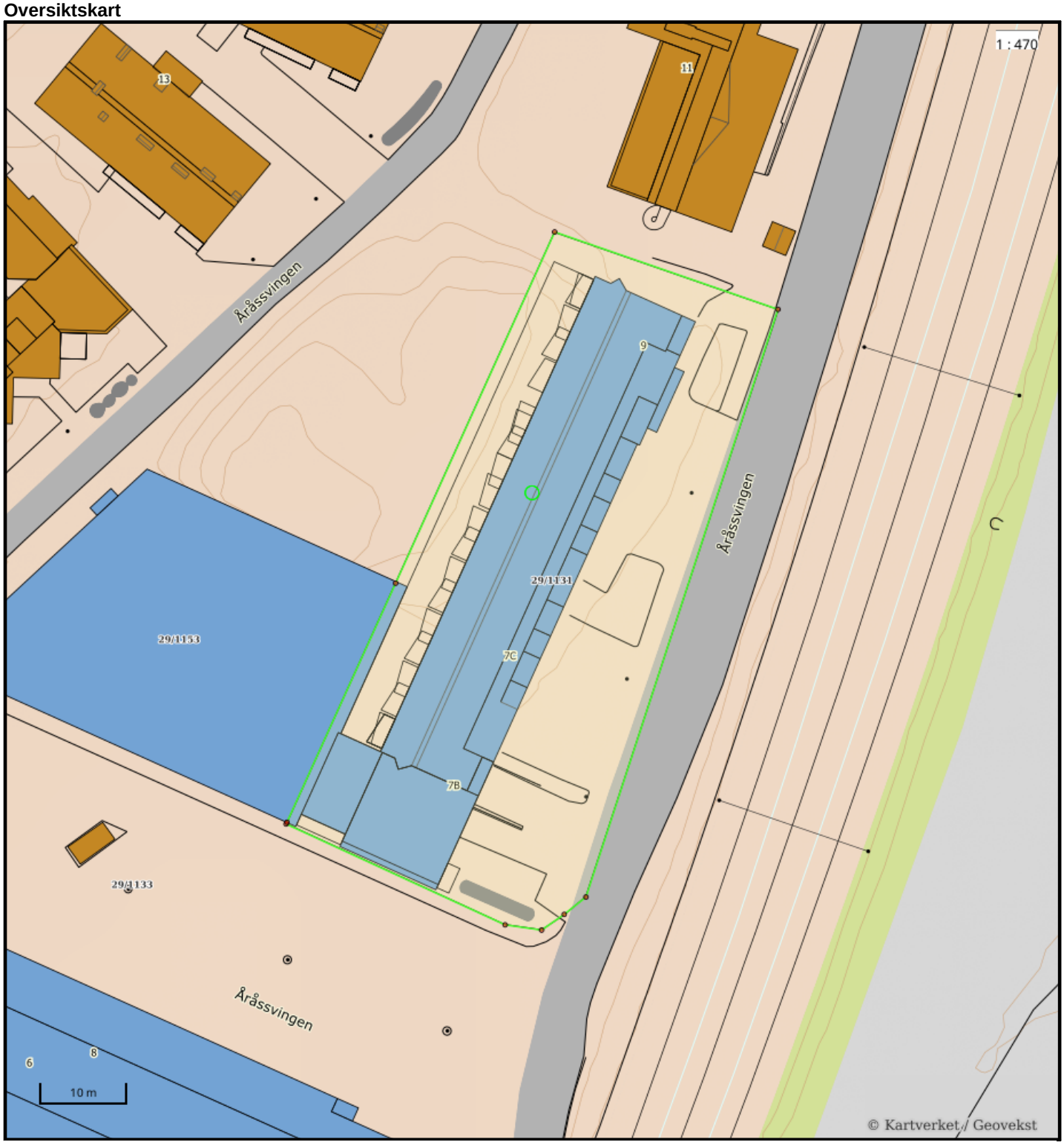

Nøyaktighet (standardavvik)
- 10 cm eller mindre
- 11 - 30 cm.
- 31 – 200 cm
- 201 – 500 cm
- Over 500 cm
- Ikke angitt

Hjelpelinjer
- Vannkant
- Veikant
- Fiktiv / Teigdeler
- Punktfeste

Symboler
- Bygningspunkt
- Sefrak kulturminne

se ambita.com/sefrak for fargeforklaring

Teig 1 (Hovedteig) felles tomt

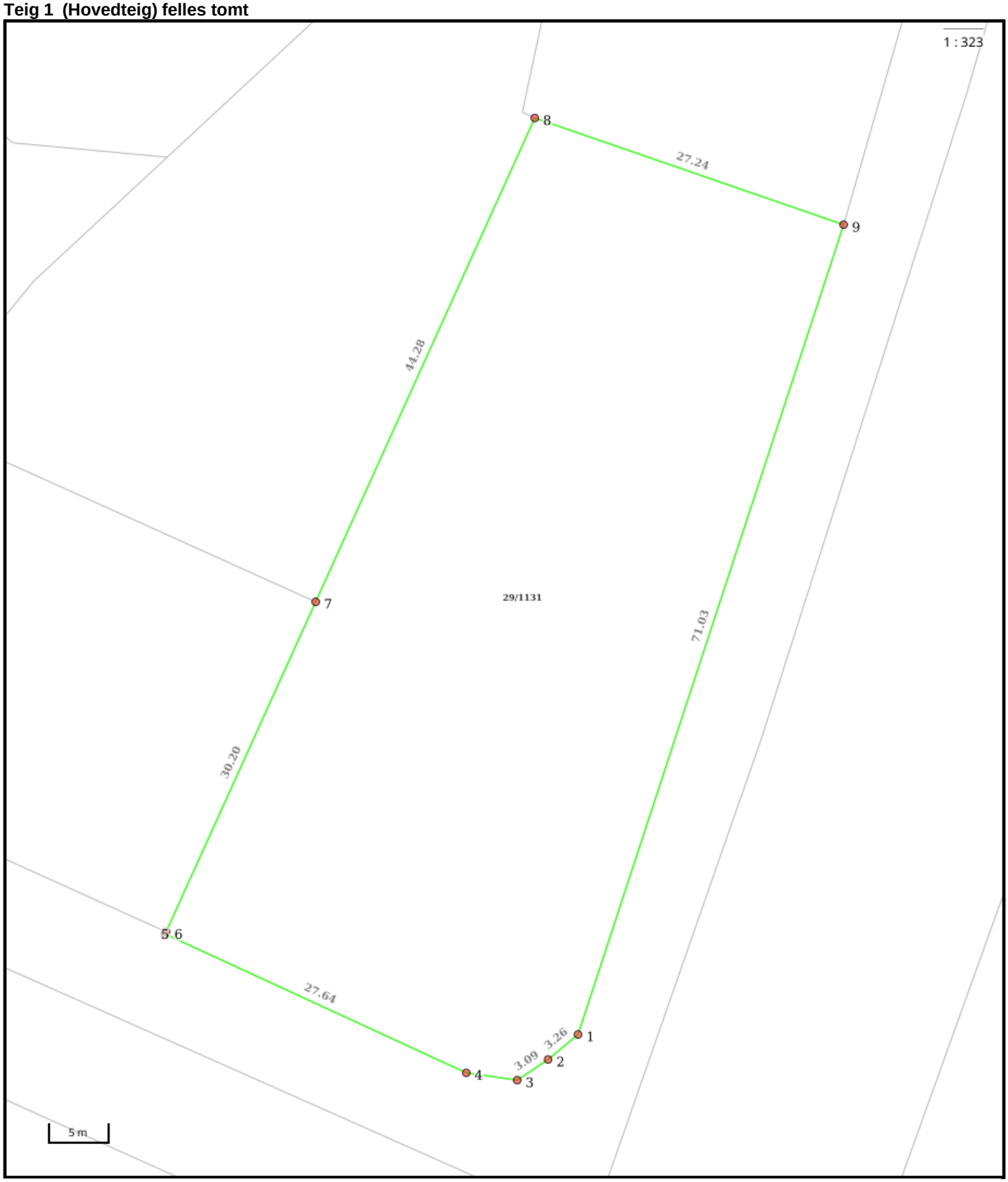

Nøyaktighet (standardavvik)
- 10 cm eller mindre
- 11 - 30 cm.
- 31 – 200 cm
- 201 – 500 cm
- Over 500 cm
- Ikke angitt

Hjelpelinjer
- Vannkant
- Veikant
- Fiktiv / Teigdeler
- Punktfeste

Symboler
- Bygningspunkt
- Sefrak kulturminne

se ambita.com/sefrak for fargeforklaring

Areal og koordinater

Areal: 2 371,20m² **Arealmerknad:**
Koordinatsystem: EUREF89 UTM sone 32

Ytre avgrensing

Punkt	Nord	Øst	Lengde[1]	Målemetode	Nøyaktighet	Radius	Merke nedsatt i	Hjelpelinje	Grensepunkttype
1	6 649 162,45	615 307,28	3,26m	Terrengmålt	10		Ikke spesifisert	Nei	Umerket
2	6 649 160,14	615 304,98	3,09m	Terrengmålt	10		Ikke spesifisert	Nei	Umerket
3	6 649 158,19	615 302,58	4,30m	Terrengmålt	10		Ikke spesifisert	Nei	Umerket
4	6 649 158,42	615 298,29	27,64m	Terrengmålt	10		Ikke spesifisert	Nei	Umerket
5	6 649 167,67	615 272,24	0,20m	Terrengmålt	10		Ikke spesifisert	Nei	Umerket
6	6 649 167,86	615 272,31	30,20m	Terrengmålt	10		Ikke spesifisert	Nei	Umerket
7	6 649 196,38	615 282,23	44,28m	Terrengmålt	10		Ikke spesifisert	Nei	Umerket
8	6 649 238,20	615 296,77	27,24m	Terrengmålt	10		Ikke spesifisert	Nei	Umerket
9	6 649 231,67	615 323,22	71,03m	Terrengmålt	10		Ikke spesifisert	Nei	Umerket

(1) Lengden fra punktet til neste punkt i rekken.

Om fullstendighet og nøyaktighet i utskriften:

Ambita tar forbehold om at informasjon som hentes fra Matrikkelen kan avvike fra de faktiske forhold, og at grensepunkter mv. kan mangle helt eller delvis eller være feil registrert i Matrikkelen. Ambitas kartutskrift viser arealet som er en geometrisk beregning basert på eiendommens grenselinjer. I de tilfeller grensene er markert som fiktive brukes i stedet oppgitt areal hvis dette finnes i Matrikkelen. Ambita er ikke ansvarlig for tap som oppstår som følge av feil i kartutskriften.

SKEDSMO KOMMUNE
Teknisk sektor
Byggesaksavdelingen

POSTADRESSE
Postboks 313 2001 Lillestrøm

BESØKSADRESSE
Jonas Lies gate 18 Lillestrøm

SENTRALBORD
66 93 80 00

TELEFAX
66 93 85 90

SKEDSMO KOMMUNE

Felix Arkitekter AS
Rosenkrantz gate 7
0159 OSLO
Att. Øistein Mangset

DERES REF:	VÅR REF:	SAKSBEHANDLER:	DATO:
	2010/2297	Per Christian Tellefsen, 66938431	04.09.2013

Saksnr.:2010/2297
Vedtaksnr.(DS):13/732

Midlertidig brukstillatelse - byggetrinn 2 - næringsdel i kombinert bolig-/næringsbygg - gnr 29 bnr 1131 - Åråssvingen 9

VEDTAK

Midlertidig brukstillatelse
Etter plan- og bygningsloven § 99
Tiltaksart, bygningstype og tiltaksadresse
Nytt bygg - boligformål - over 70 m², Komb. bolig der bolig>annet areal, Åråssvingen 9

Gnr: 29	Bnr: 1131	Festenr:	Seksjonsnr:

BRA: 3809 m^2

Vedtaksnr.	*Vedtaksdato*	*Vedtak (vedtakslisten er ikke uttømmende)*
DS 08/918	24.10.2008	Rammetillatelse
DS 11/638	25.07.2011	Igangsettingstillatelse 1 - byggetrinn 1
DS 11/761	12.09.2011	Igangsettingstillatelse 2 - byggetrinn 1
DS 11/835	12.10.2011	Igangsettingstillatelse 3 - byggetrinn 1
DS 11/956	14.11.2011	Igangsettingstillatelse 4 - byggetrinn 1
DS 12/413	25.05.2012	Midlertidig brukstillatelse for byggetrinn 1
DS 12/505	15.06.2012	Igangsettingstillatelse 1 - byggetrinn 2
DS 13/715	29.08.2013	Igangsettingstillatelse 2 - byggetrinn 2

Merknader/vilkår:

- Tidligere saksnr. 08/945
- VA-kart m/koordinater som viser innmålte tilkoblingspunkter, ledninger m/retningsendringer, kummer etc, slik det er bygget, må innsendes snarest – senest innen uke 37.
- Midlertidig brukstillatelse gis på grunnlag av kontrollerklæringer og i henhold til anmodning datert 02.09.13, fra Felix Arkitekter AS.
- Tiltaket vil få oppvarming med fjernvarme, og det er ikke montert skorsteiner.
- Det forutsettes at gjenstående arbeider ikke får negative konsekvenser for personer eller materiell og at arealer der det foregår bygge- eller anleggsarbeider sikres forsvarlig før forretningslokalene gjøres tilgjengelig for kunder.

Gjenstående arbeider:

- Ferdigstillelse av P-kjeller
- Ferdigstillelse av heis fra p-kjeller til utomhusareal på tak (berører ikke kunder/ansatte)
- Ferdigstillelse av uteområde på tak o/næringslokale
- Ferdigstillelse av fasade mot vest (vedrører heisoppbygg)
- Andre mindre vesentlige arbeider (ref kontrollerklæringer)

Det forutsettes ferdigstillelse av ovennevnte gjenstående arbeider og søknad om ferdigattest innen 6 måneder - 03.03.14.

Opplysning om klageadgang:

Vedtaket kan påklages til Fylkesmannen i Oslo og Akershus innen tre uker fra mottakelsen av dette vedtak, jf. forvaltningslovens Kap. 6 og plan- og bygningsloven § 1-9. Klagen sendes Skedsmo kommune, Teknisk sektor, Byggesaksavdelingen, PB 313, 2001 LILLESTRØM. Klagen vil bli behandlet av Skedsmo kommune. Dersom vedtaket opprettholdes sendes saken til Fylkesmannen i Oslo og Akershus for avgjørelse. I henhold til forvaltningslovens § 18 jf. § 19 har de som er part adgang til sakens dokumenter. En slik klage kan føre til at avgjørelsen blir omgjort. Bygningsmyndighetene er ikke ansvarlig for tap som tiltakshaver måtte lide ved en slik omgjøring.

Gebyr:

Det må betales gebyr i henhold til gebyrregulativ fastsatt av Skedsmo kommunestyre. Alle gebyr tilknyttet byggesaken, herunder ansvarsrett, faktureres tiltakshaver og faktura med betalingsfrist 30 dager sendes samtidig med vedtaket. Dette i ht. SAK § 36. Gebyrsatsene kan finnes ved å gå på våre hjemmesider: www.skedsmo.kommune.no.

Med hilsen

Per Christian Tellefsen

Dokumentet er elektronisk godkjent

Kopi m/vedlegg (faktura): E. G. Bygg AS v/Åråssvingen Utbygging AS v/Advokat Einar Edin, PB 3151 Elisenberg, 0208 OSLO

SKEDSMO KOMMUNE
Teknisk sektor
Byggesaksavdelingen

POSTADRESSE
Postboks 313 2001 Lillestrøm

BESØKSADRESSE
Jonas Lies gate 18 Lillestrøm

SENTRALBORD
66 93 80 00

TELEFAX
66 93 85 90

SKEDSMO KOMMUNE

Felix Arkitekter AS
Rosenkrantz gate 7
0159 OSLO
Att. Øistein Mangset

DERES REF:	VÅR REF:	SAKSBEHANDLER:	DATO:
	2010/2297	Rune Sør-Reime, 66938409	25.05.2012

Saksnr.:2010/2297
Vedtaksnr.(DS):12/413

Midlertidig brukstillatelse for byggetrinn 1 - gnr 29 bnr 1131 - Åråssvingen 9

VEDTAK

Midlertidig brukstillatelse
Etter plan- og bygningsloven § 99
Tiltaksart, bygningstype og tiltaksadresse
Nytt bygg - boligformål - over 70 m², Boligblokk på 5 eller flere etasjer, Åråssvingen 9

Gnr: 29	Bnr: 1131	Festenr:	Seksjonsnr:

BRA: 3809 m^2

Vedtaksnr.	Vedtaksdato	Vedtak
DS 08/918	24.10.2008	Dispensasjon og rammetillatelse
DS 11/225	29.04.2011	Dispensasjon og tillatelse til endring av tiltak
DS 11/638	25.07.2011	Igangsettingstillatelse etappe 1
DS 11/761	12.09.2011	Igangsettingstillatelse etappe 2
DS 11/833	28.09.2011	Endring av ansvarsrett
DS 11/835	12.10.2011	Igangsettingstillatelse etappe 3
DS 11/956	14.11.2011	Igangsettingstillatelse etappe 4
DS 12/346	07.05.2012	Nye ansvarsretter og endring av ansvarsrett
DS 12/429	25.05.2012	Driftstillatelse for heis

Merknader:

- Tidligere saksnr. 2008/945
- Midlertidig brukstillatelse gis på grunnlag av kontrollerklæring og i henhold til anmodning datert 27.04.2012 fra Felix Arkitekter AS.

Opplysning om klageadgang:

Vedtaket kan påklages til Fylkesmannen i Oslo og Akershus innen tre uker fra mottakelsen av dette vedtak, jf. forvaltningslovens Kap. 6 og plan- og bygningslovens § 1-9. Klagen sendes Skedsmo kommune, teknisk sektor, byggesaksavdelingen, Pb. 313, 2001 Lillestrøm. Klagen vil bli behandlet av Skedsmo kommune. Dersom vedtaket opprettholdes sendes saken til Fylkesmannen i Oslo og Akershus for avgjørelse. I henhold til forvaltningslovens § 18 jf. § 19 har de som er part adgang til sakens dokumenter. En slik klage kan føre til at avgjørelsen blir omgjort. Bygningsmyndighetene er ikke ansvarlig for tap som tiltakshaver måtte lide ved en slik omgjøring.

Gebyr:
Det må betales gebyr i henhold til gebyrregulativ fastsatt av Skedsmo kommunestyre. Alle gebyr tilknyttet byggesaken, herunder ansvarsrett, faktureres tiltakshaver. Faktura med betalingsfrist 30 dager sendes samtidig med vedtaket. Dette iht. SAK § 36.
Gebyrsatsene er tilgjengelige på kommunens nettsider: www.skedsmo.kommune.no.
Saken krever oppdatert VA-kart (situasjonskart med koordinatbestemte kummer og ledninger). Dette må være innkommet til kommunalteknisk avdeling før ferdigattest kan utstedes.

Med hilsen

Rune Sør-Reime

Godkjent og ekspedert uten underskrift

Vedlegg: Faktura

Kopi til:
E. G. Bygg AS Landstads gate 10 2000 LILLESTRØM

Nabolagsprofil

Åråssvingen 9 - Nabolaget Sørum - vurdert av 50 lokalkjente

Nabolaget spesielt anbefalt for

- Etablerere
- Familier med barn
- Studenter

Offentlig transport

Roseveien Linje 335	5 min 0.4 km
Lillestrøm stasjon Totalt 10 ulike linjer	22 min 1.9 km
Lillestrøm stasjon Buss, flytog, tog	22 min 1.9 km
Oslo Gardermoen	24 min
Oslo S Totalt 24 ulike linjer	26 min 28.3 km

Skoler

Vigernes skole (1-7 kl.) 516 elever, 22 klasser	15 min 1.3 km
Kjellervolla skole (1-7 kl.) 304 elever, 14 klasser	16 min 1.4 km
Volla skole (1-7 kl.) 253 elever, 12 klasser	17 min 1.5 km
Kjeller skole (1-10 kl.) 700 elever, 31 klasser	6 min 2.1 km
Sophie Radich skole (8-10 kl.) 590 elever, 37 klasser	6 min 2.6 km
Lillestrøm videregående skole 800 elever, 34 klasser	16 min 1.4 km
Skedsmo videregående skole 1000 elever	21 min 1.8 km

Kvalitet på skolene

Veldig bra 86/100

Opplevd trygghet

Veldig trygt 84/100

Naboskapet

Høflige 62/100

Aldersfordeling

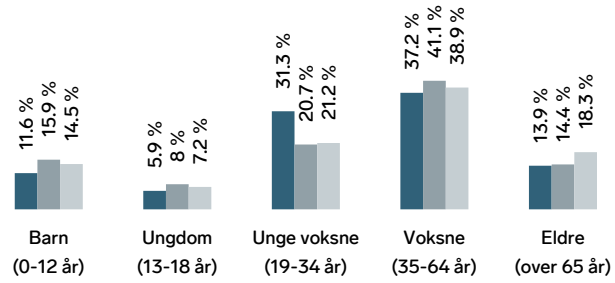

Område	Personer	Husholdninger
Sørum	2 123	1 218
Skedsmokorset	39 003	16 933
Norge	5 425 412	2 654 586

Barnehager

Måsan barnehage (0-5 år) 54 barn	12 min 1.1 km
Kjeller barnehage (0-5 år) 131 barn	15 min 1.3 km
Volla barnehage (1-5 år) 174 barn	16 min 1.4 km

Dagligvare

Rema 1000 Åråsen Post i butikk	2 min 0.1 km
Meny Åråsen PostNord	5 min 0.5 km

FINN

Innholdet i nabolagsprofilen er hentet fra ulike datakilder, og feil eller mangler kan forekomme. Vurderinger og sitater er innhentet på web og gir uttrykk for hvordan naboene vurderer nabolaget. FINN.no AS kan ikke holdes ansvarlig for feil/mangler i profilen. Copyright © Finn.no AS 2026

Primære transportmidler

1. Egen bil
2. Buss

Kvalitet på barnehagene
Veldig bra 86/100

Gateparkering
Lett 78/100

Kollektivtilbud
Veldig bra 77/100

Sport

Åråsen stadion - gressbane (hoved...	3 min	
Fotball	0.3 km	
A.C.Svartstadgt. ballplass	9 min	
Ballspill	0.8 km	
Lillestrøm Arena	14 min	
Sterkere Trening	15 min	

Boligmasse

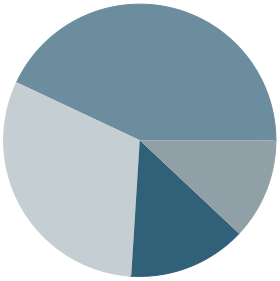

- 14% enebolig
- 12% rekkehus
- 31% blokk
- 43% annet

Varer/Tjenester

Lillestrøm Torv	16 min
Apotek 1 Åråsen Lillestrøm	3 min

Aldersfordeling barn (0-18 år)

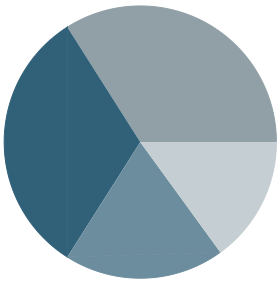

- 32% i barnehagealder
- 34% 6-12 år
- 15% 13-15 år
- 19% 16-18 år

Familiesammensetning

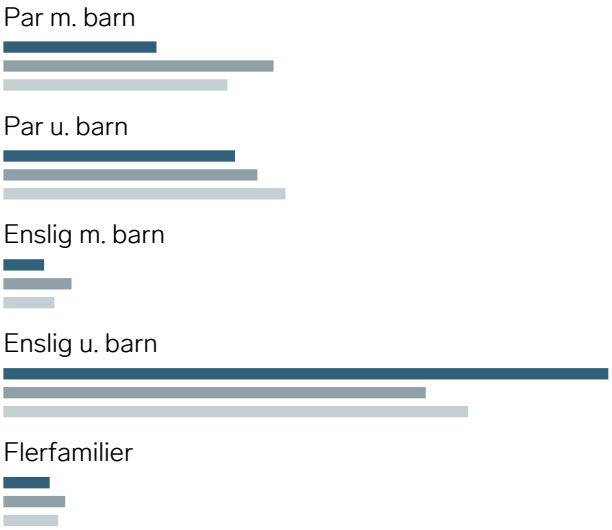

0% 56%

- Sørum
- Skedsmokorset
- Norge

Sivilstand

		Norge
Gift	28%	33%
Ikke gift	59%	54%
Separert	10%	9%
Enke/Enkemann	3%	4%

FINN Innholdet i nabolagsprofilen er hentet fra ulike datakilder, og feil eller mangler kan forekomme. Vurderinger og sitater er innhentet på web og gir uttrykk for hvordan naboene vurderer nabolaget. FINN.no AS kan ikke holdes ansvarlig for feil/mangler i profilen. Copyright © Finn.no AS 2026

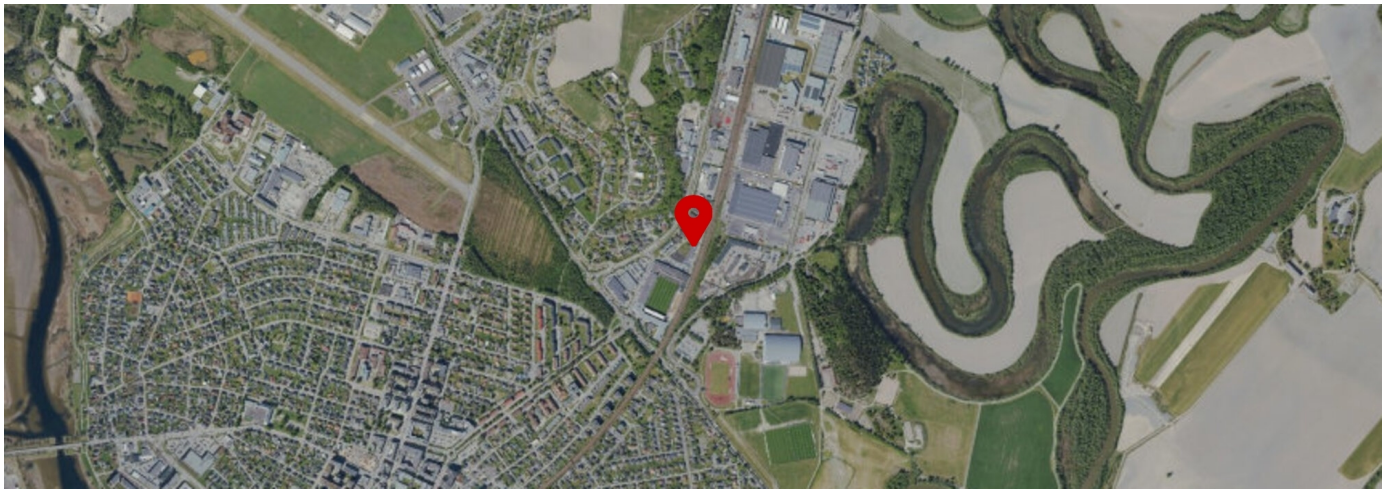



FINN
Innholdet i nabolagsprofilen er hentet fra ulike datakilder, og feil eller mangler kan forekomme. Vurderinger og sitater er innhentet på web og gir uttrykk for hvordan naboene vurderer nabolaget. FINN.no AS kan ikke holdes ansvarlig for feil/mangler i profilen. Copyright © Finn.no AS 2026

Protokoll til årsmøte 2025 for SAMEIET ÅRÅSSVINGEN 9

Organisasjonsnummer: 998503906
Møtet ble avholdt 22. april kl. 18:00, Åråsen Konferansesenter C.J Hansens vei 7, 2007 Kjeller.

Antall stemmeberettigede som deltok: 9
Antall stemmeberettigede som deltok med fullmakt: 0

Følgende saker ble behandlet på årsmøtet:

1. Valg av møteleder

Møtelederen sørger for at møtet blir avviklet etter lovens regler og er ansvarlig for at det føres protokoll. Hvis ikke årsmøtet velger en møteleder eller den foreslåtte møtelederen ikke blir valgt, er det styrets leder som etter loven er møteleder.

Forslag til vedtak:
Som møteleder ble Gine Kronberg valgt

✓ **Vedtatt.**

2. Godkjenning av de stemmeberettigede

Deltakere i møtet er registrert i en frammøteliste etter innleverte registreringsblanketter og fullmakter, og listen legges til grunn for opptelling av de stemmeberettigede.

Forslag til vedtak:
Det ble foreslått å anse de innleverte registreringsblankettene og eventuelt fullmakter som bevis for at vedkommende eier er til stede.

✓ **Vedtatt.**

3. Valg av en til å føre protokoll og minst en eier som protokollvitne

Det er møtelederen som er ansvarlig for årsmøteprotokollen, men av praktiske hensyn kan det velges en protokollfører. Etter loven skal det også velges minst en eier til å signere protokollen sammen med møteleder.

Forslag til vedtak:
Som protokollfører ble Gine Kronberg valgt og som protokollvitne ble Inez Hunstad Johansen valgt

✓ **Vedtatt.**

4. Godkjenning av møteinnkallingen

Det ble foreslått å godkjenne den måten årsmøtet er innkalt på.

Forslag til vedtak:
Møteinnkallingen godkjennes

✓ **Vedtatt.**

5. Årsrapport og årsregnskap

a) Godkjenning av årsrapport og årsregnskap

b) Styret foreslår overføring av årets resultat til egenkapital

> **Forslag til vedtak:**
> Årsrapport og årsregnskap godkjennes. Årets resultat overføres til egenkapital.
>
> ✓ **Vedtatt.**

6. Fastsettelse av honorarer

Godtgjørelse for styret foreslås satt til kr 100 000.

> **Forslag til vedtak:**
> Styrets godtgjørelse settes til kr 100 000
>
> ✓ **Vedtatt.**

7. Ekstra styrehonorar

Styret har i 2024 hatt mye ekstrajobb på grunn av balkong-saken. Malerarbeid måtte avlyses grunnet funn av råte på balkonger. Det ble holdt befaringer med utbygger, Multiconsult, Tryg Forsikring og flere balkongentreprenører. Kommunikasjon med engasjert advokat. Bistand fra OPAK.

> **Forslag til vedtak:**
> Ekstra styrehonorar på 15 000 kroner
>
> ✓ **Vedtatt.**

8. Avgift for hensetning av avfall på p-plass og fellesområde

Det er dessverre utfordringer med at flere hensetter avfall og andre gjenstander på p-plasser og fellesområder, noe som ikke er tillatt. Det er kun tillatt å oppbevare bildekk på p-plasser i garasjen. Da informasjon og andre tiltak ikke har hatt tistrekkelig effekt, bør det innføres avgift for å sikre at det overholdes.

Ulovlig hensatt avfall som kan tilbakeføres til en beboer/leilighet, blir kjørt bort av vaktmester. Kostnader for denne ekstra tjenesten blir fakturert med 2.500.- som er sameiets kostnader for ekstra bortkjøring og levering av avfallet på et deponi.

Styrets innstilling
Gebyret innføres.

> **Forslag til vedtak:**
> Hensetning av avfall eller andre løse gjenstander på p-plass og fellesområde blir belastet med en avgift på kr. 2.500.- for bortkjøring og levering av avfallet på et deponi. Dette gjelder ikke bildekk på p-plasser i garasjen.
>
> ✓ **Vedtatt.**

9. Valg av tillitsvalgte

Styremedlem (2 år)

Følgende ble valgt:
Geir Nyland

Følgende stilte til valg:
Geir Nyland

Varamedlem (1 år)

Følgende ble valgt:
Sara Khawar

Følgende stilte til valg:
Sara Khawar

Lillestrøm kommune

Reguleringsplanforslag over bakken 29/1131/0/15

Tegnforklaring:

N

Kartprojeksjon:
UTM Sone 32 N
Datum: EUREF89

Målestokk: 1:500
Papirstørrelse: A4
Produsert: 29.03.2026

Tegnforklaringen viser et utvalg av linjer/formål.



© Geodata AS, Kartverket, Geovekst og kommunene

Med forbehold om feil i kartgrunnlaget. Produktet er etablert med data fra Lillestrøm kommune og Geovekst.

Lillestrøm kommune

Reguleringsplanforslag på bakken

29/1131/0/15

Tegnforklaring:

Planforslag

N

Kartprojeksjon:
UTM Sone 32 N
Datum: EUREF89

Målestokk: 1:500
Papirstørrelse: A4
Produsert: 29.03.2026

Tegnforklaringen viser et utvalg av linjer/formål.

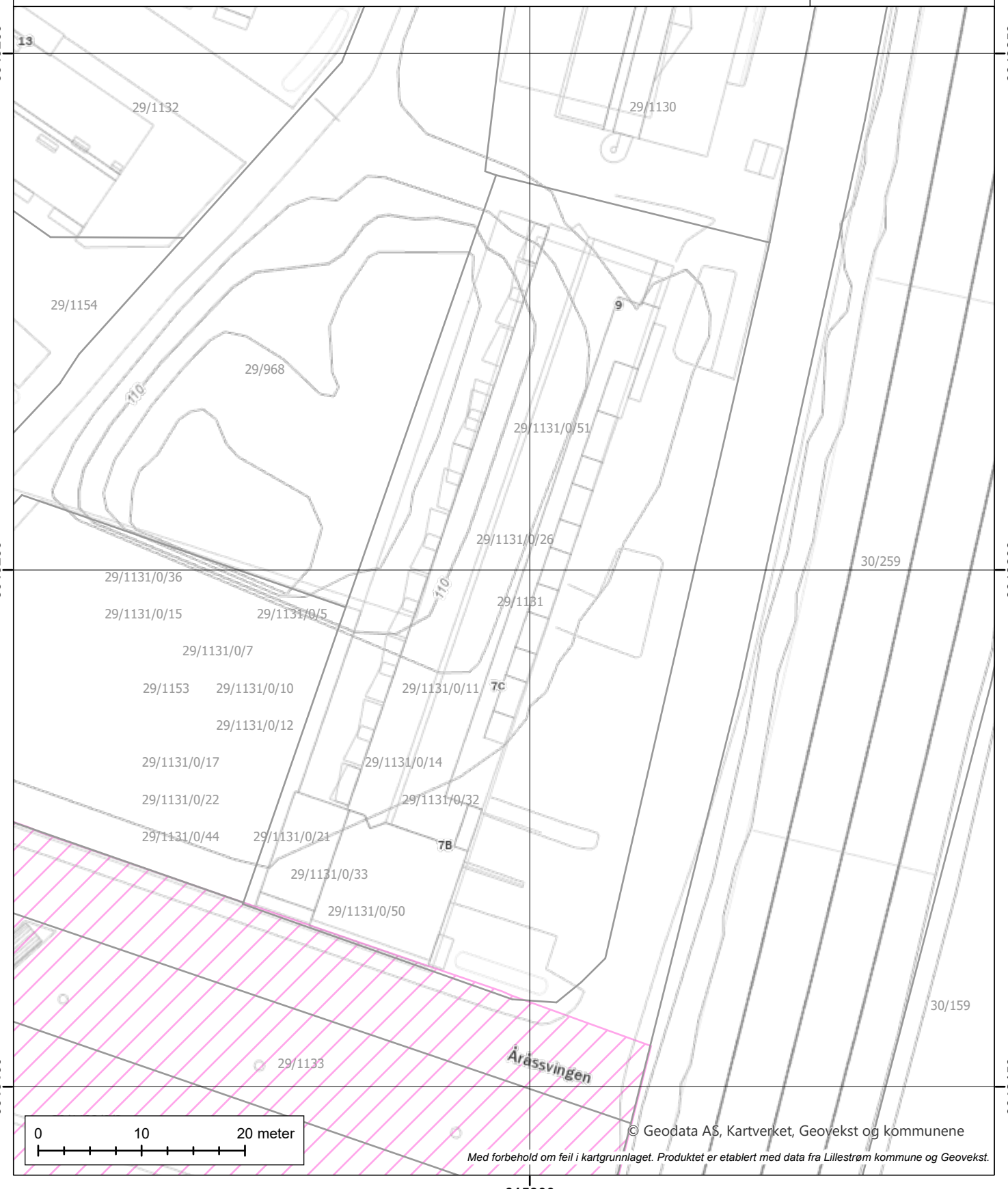

© Geodata AS, Kartverket, Geovekst og kommunene

Med forbehold om feil i kartgrunnlaget. Produktet er etablert med data fra Lillestrøm kommune og Geovekst.

Lillestrøm kommune

Reguleringsplanforslag under bakken 29/1131/0/15

Tegnforklaring:

N

Kartprojeksjon:
UTM Sone 32 N
Datum: EUREF89

Målestokk: 1:500
Papirstørrelse: A4
Produsert: 29.03.2026

Tegnforklaringen viser et utvalg av linjer/formål.



© Geodata AS, Kartverket, Geovekst og kommunene

Med forbehold om feil i kartgrunnlaget. Produktet er etablert med data fra Lillestrøm kommune og Geovekst.

Lillestrøm kommune

Reguleringsplan over bakken 29/1131/0/15

Tegnforklaring:

N

Kartprojeksjon:
UTM Sone 32 N
Datum: EUREF89

Målestokk: 1:500
Papirstørrelse: A4
Produsert: 29.03.2026

Tegnforklaringen viser et utvalg av linjer/formål.



Lillestrøm kommune; © Geodata AS, Kartverket, Geovekst og kommunene

Med forbehold om feil i kartgrunnlaget. Produktet er etablert med data fra Lillestrøm kommune og Geovekst.

Lillestrøm kommune

Reguleringsplan på bakken

29/1131/0/15

Tegnforklaring:

- Områder for boliger m/tilhørende anlegg
- Jernbane
- Felles gangareal
- Felles grøntareal
- Bolig / Forretning
- Annet kombinert formål
- 1110 - Boligbebyggelse
- 1113 - Boligbeb. - blokkbebyggelse
- 1600 - Uteoppholdsareal
- 2010 - Veg
- 2012 - Gate med fortau
- 2015 - Gang- sykkelveg
- 1242 - Avkjørsel
- 1211 - Byggegrense
- 1212 - Byggelinje
- 1213 - Planlagt bebyggelse
- 1223 - Regulert kant kjørebane
- 1259 - Måle- og avstandslinje
- Formålsgrense
- Gjeldende plan

N

Kartprojeksjon:
UTM Sone 32 N
Datum: EUREF89

Målestokk: 1:500
Papirstørrelse: A4
Produsert: 29.03.2026

Tegnforklaringen viser et utvalg av linjer/formål.

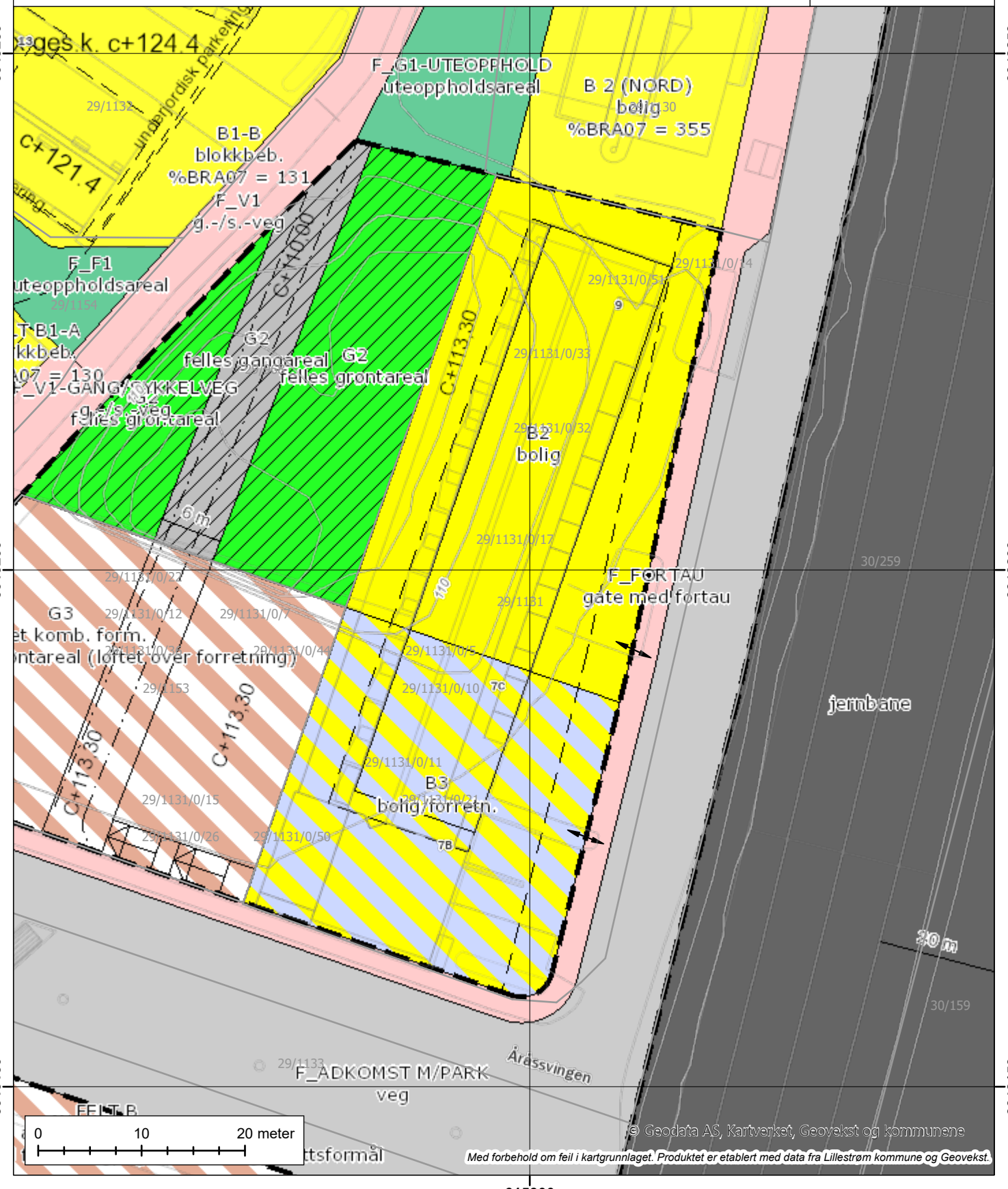

© Geodata AS, Kartverket, Geovekst og kommunene

Med forbehold om feil i kartgrunnlaget. Produktet er etablert med data fra Lillestrøm kommune og Geovekst.

Lillestrøm kommune

Reguleringsplan under bakken 29/1131/0/15

Tegnforklaring:

Kartprojeksjon:
UTM Sone 32 N
Datum: EUREF89

Målestokk: 1:500
Papirstørrelse: A4
Produsert: 29.03.2026

Tegnforklaringen viser et utvalg av linjer/formål.

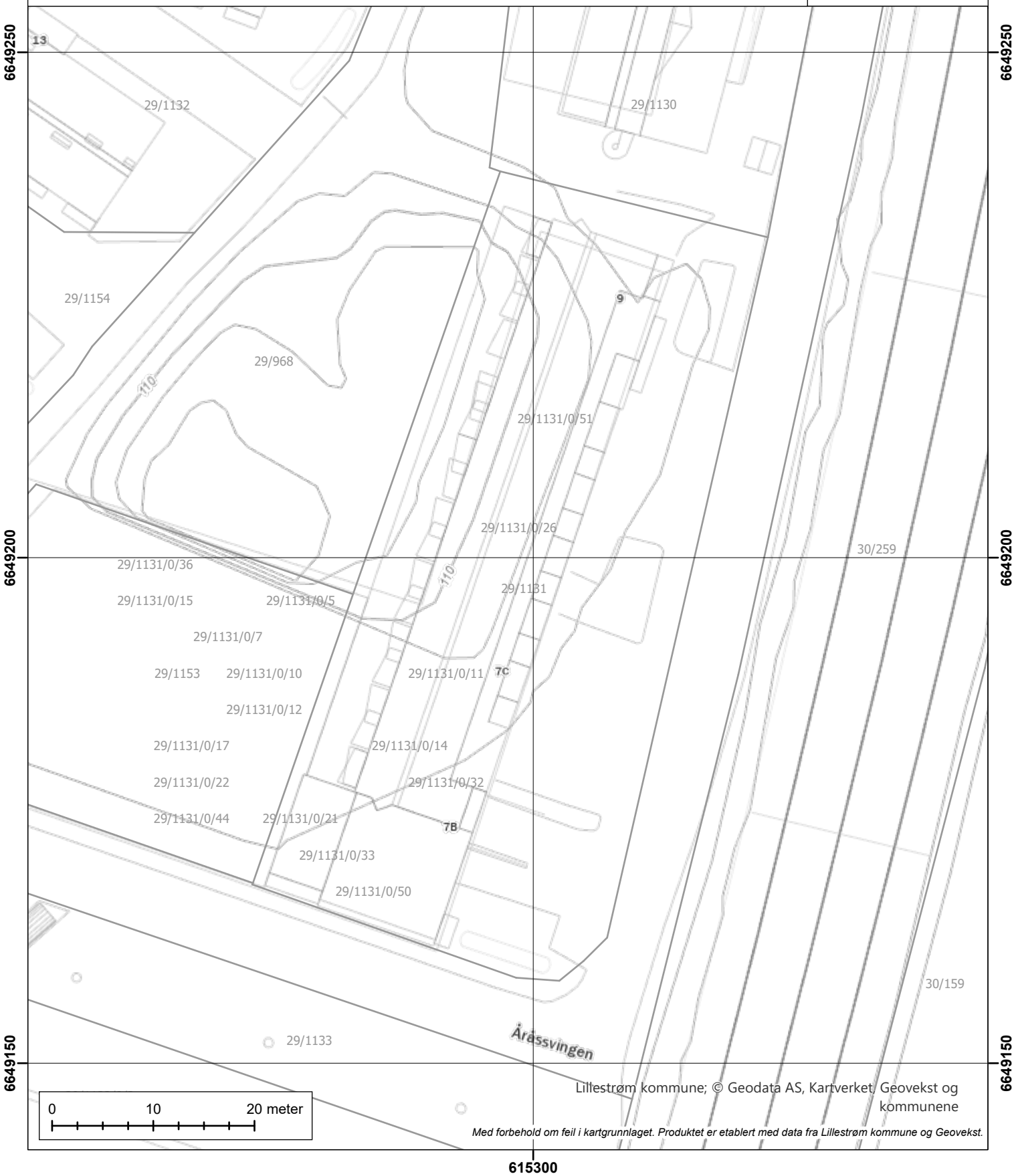

Lillestrøm kommune; © Geodata AS, Kartverket, Geovekst og kommunene

Med forbehold om feil i kartgrunnlaget. Produktet er etablert med data fra Lillestrøm kommune og Geovekst.

Lillestrøm kommune

POSTADRESSE
Postboks 313, 2001 Lillestrøm

TELEFONNUMMER (TID)
66 93 80 00 (08-15:30)

BESØKSADRESSE
1. etg. Jonas Lies gt. 18, Lillestrøm

HJEMMESIDE
www.lillestrom.kommune.no

Reguleringsplaner under arbeid

Produsert: 29.03.2026

EM §6-7 Oppdragstakerens undersøkelses- og opplysningsplikt	Kilde: Lillestrøm kommune

Kommunenr	3205	Gårdsnr.	29	Bruksnr.	1131	Festenr.	0	Seksjonsnr.	15
Hovedadresse	Åråssvingen 9								

Det er for tiden ingen reguleringssaker under behandling som berører denne eiendommen.

- Hvilke planer som er under behandling vil endre seg over tid.

- Varsler om oppstart av planarbeid finner du her:

- Hvilke planer som er til offentlig ettersyn finner du her:

FORBEHOLD VED UTLEVERING AV INFORMASJON I FORBINDELSE MED EIENDOMSFORESPØRSLER

Det tas forbehold om at det kan være avvik i våre registre/kart/arkiv i forhold til den faktiske situasjonen og at det kan foreligge forhold omkring eiendom og bygninger som kommunen ikke er kjent med. Brukere av informasjonen må derfor være bevisst på sammenheng og formål som den benyttes i, og bruke informasjonen kritisk.

Utskrifter fra det digitale kartverket i form av papirkart, kan inneholde linjer som lett kan føre til misforståelser. Dette gjelder ofte karttemaer som ledninger og eiendomsgrenser som i mange tilfelle kan være unøyaktige. For eksempel må derfor ikke gravearbeider på ledninger foretas uten påvisning av ledningen i marka.

Kommunen kan ikke stilles økonomisk ansvarlig for bruk av informasjon som oppgis i sammenheng med eiendomsforespørsler.

VEDTEKTER FOR SAMEIET ÅRÅSSVINGEN 9, LILLESTRØM

Vedtatt i ekstraordinært årsmøte den 03.07.18
i medhold av lov om eierseksjoner
16. juni 2017 nr. 65

1. NAVN OG OPPRETTELSE

Sameiets navn er Åråssvingen 9, og har gårdsnummer 29 og bruksnummer 1131 i Skedsmo kommune. Sameiet ble opprettet ved seksjoneringsbegjæring tinglyst 30.05.2012.

Sameiet består av 50 boligseksjoner og 1 næringsseksjon.

2. DISPOSISJONSRETTEN OVER SEKSJONENE

2.1. Bebyggelsen og tomten

Seksjonseierne er sameiere i bebyggelsen og tomten i eierseksjonssameiet. Eierne har enerett til å bruke en bestemt bruksenhet i eiendommen. Seksjonen kan ikke skilles ut fra sameiet. For hver seksjon er det fastsatt en sameiebrøk som uttrykker seksjonseierens forholdsmessige eierandel i sameiet.

De enkelte bruksenheter består av en hoveddel samt en eller flere tilleggsdeler. Tilleggsdeler omfatter bod, parkeringsplass i garasje og utvendig parkeringsplass. Hoveddelen består av leilighet med balkong for de i 3, 4, 5 og 6 etasje.

Tomten og alle deler av bebyggelsen som ikke etter seksjoneringen omfattes av bruksenhetene + tilleggsdeler, er fellesarealer.

2.2. Seksjonseierens rettslige disposisjonsrett

Seksjonseieren disponerer fritt over egen seksjon med de begrensningene som følger av sameieforholdet, eierseksjonsloven og disse vedtektene.

Sameiets styre skal underrettes om alle overdragelser og leieforhold.

2.3. Seksjonseierens rettslige disposisjonsrett

Seksjonseieren har enerett til å bruke sin bruksenhet. Seksjonseieren har også rett til å bruke fellesarealene til det de er beregnet til eller vanligvis brukes til, og til annet som er i samsvar med tiden og forholdene.

Bruksenheten og fellesarealene må ikke brukes slik at andre seksjonseiere påføres skade eller ulempe på en urimelig eller unødvendig måte.

Bruksenheten kan bare brukes i samsvar med formålet. En endring av bruksformålet krever reseksjonering.

Parkeringsplasser i garasjen og utenfor blokken er organisert som tilleggsdel til boligseksjonen. Parkeringsplassene kan ikke selges ut av sameiet. Det er kun lov å leie ut parkeringsplasser til beboere i Åråssvingen 9. Utvendig parkering som ikke er solgt sammen med seksjonen skal tillegges garasjeseksjonen

En seksjonseier kan med samtykke fra styret anlegge godkjent ladestasjon for elbil og ladbare hybrid biler i tilknytning til sin garasjeplass etter gjeldende standard. Ladestasjonen må knyttes til seksjonseiers strømmåler slik at ladestrømmen kostnadsmessig ikke belastes resten av sameiet. Det er forbudt å lade elbiler i vanlig stikkontakt pga. brannfare. Styret kan bare nekte å samtykke til ladestasjon dersom det foreligger en saklig grunn.

2.4. Parkering og andre tiltak for seksjonseiere med nedsatt funksjonsevne

En seksjonseier kan med samtykke fra styret gjennomføre tiltak på fellesarealene som er nødvendige på grunn av seksjonseierens eller husstandsmedlemmenes nedsatte funksjonsevne. Styret kan bare nekte å samtykke dersom det foreligger en saklig grunn.

Tilrettelagte parkeringsplasser er forbeholdt beboere som på grunn av nedsatt funksjonsevne har et dokumentert behov for tilrettelagt plass. Disse beboerne har krav på å få tilgang til plassen mot et midlertidig bytte av egen parkeringsplass. Byttet gjelder så lenge beboeren har et dokumentert behov. Styret kan gi nærmere regler om tildelingskriteriene. Plassen byttes tilbake ved salg av seksjonen. Det er ikke nødvendig å reseksjonere i hvert enkelt tilfelle. Denne vedtektsbestemmelsen kan ikke endres uten at samtlige seksjonseiere uttrykkelig sier seg enige. Kommunen har vetorett mot endring av vedtekten. Vedtekten må registreres i Foretaksregisteret.

2.5 Dyrehold

Dyrehold er tillatt. Dyreholdet må ikke være til sjenanse for de øvrige brukerne av eiendommen.

3. FELLESKOSTNADER

Kostnader med eiendommen som ikke knytter seg til den enkelte bruksenhet, er felleskostnader. Felleskostnader skal fordeles mellom seksjonseierne etter sameiebrøken. Dersom særlige grunner taler for det, kan kostnadene fordeles etter nytten for den enkelte bruksenhet eller etter forbruk.

Dersom de seksjonseierne som berøres, uttrykkelig sier seg enige, kan det i vedtektene fastsettes en annen fordeling enn den som følger av første ledd.

Den enkelte seksjonseieren skal betale et akontobeløp som fastsettes av seksjonseierne på årsmøtet, eller av styret, for å dekke sin andel av felleskostnadene. Akontobeløpet kan også dekke avsetning av midler til fremtidig vedlikehold, påkostninger eller andre fellestiltak på eiendommen dersom årsmøtet har vedtatt slik avsetning. Endring av akontobeløp kan tidligst tre i kraft etter en måneds varsel.

Styret skal påse at alle felleskostnadene blir dekket av sameiet etter hvert som de forfaller, slik at man unngår at kreditor gjør krav gjeldende mot de enkelte seksjonseiere for sameiernes felles forpliktelser.

En seksjonseier som har betalt mer i felleskostnader enn det som følger av første eller tredje ledd, har krav på å få tilbake det som er betalt for mye.

Den enkelte seksjonseier hefter for felles ansvar og forpliktelser etter sin sameiebrøk.

Næringsseksjonene skal imidlertid kun bære følgende kostnader i den grad seksjonene har nytte/bruk av tjenestene:

a) Kommunale avgifter (Renovasjon/vann og avløp)
b) Kabel-TV, samt tilkobling/vedlikehold av dette
c) Trappevask

Kostnader med drift/vedlikehold av heis bæres av boligseksjonene alene.

Tilliggende næringsseksjon (butikklokale) har kun indre og ytre vedlikeholdsansvar for egen seksjon.

I den grad eventuell eiendomsskatt for eiendommen beregnes ulikt av offentlig myndighet for garasjeseksjon/næringsseksjon og boligseksjoner, fordeles eiendomsskatten forholdsmessig pr sameierbrøkdel.

Endring av nærværende paragraf krever tilslutning fra de sameierne det gjelder.

4. PANTERETT FOR SEKSJONSEIERENS FORPLIKTELSER

De andre seksjonseierne har panterett i seksjonen for krav mot seksjonseieren som følger av sameieforholdet. Pantekravet kan ikke overstige et beløp som for hver bruksenhet svarer til to ganger folketrygdens grunnbeløp på det tidspunktet tvangsdekning besluttes gjennomført. Panteretten omfatter også krav som skulle ha vært betalt etter at det har kommet inn en begjæring til namsmyndighetene om tvangsdekning.

Panteretten faller bort dersom det ikke senest to år etter at pantekravet skulle ha vært betalt, kommer inn en begjæring til namsmyndigheten om tvangsdekning, eller dersom dekningen ikke gjennomføres uten unødig opphold.

Panterett etter denne paragrafen kan gjøres gjeldende av styret og seksjonseiere som har dekket mer enn sin del, jf. punkt 3 femte ledd.

5. VEDLIKEHOLD

5.1. Seksjonseierens plikt til å vedlikeholde bruksenheten

Seksjonseieren skal vedlikeholde bruksenheten slik at skader på fellesarealene og andre bruksenheter forebygges, og slik at de øvrige seksjonseierne slipper ulemper. Vedlikeholdsplikten omfatter også eventuelle tilleggsdeler til bruksenheten.

Seksjonseierens vedlikeholdsplikt omfatter slikt som

a) inventar
b) utstyr, som vannklosett, varmtvannsbereder, badekar og vasker
c) apparater, for eksempel brannslukningsapparat
d) skap, benker, innvendige dører med karmer
e) listverk, skillevegger, tapet
f) gulvbelegg, varmekabler, membran og sluk
g) vegg-, gulv- og himlingsplater
h) rør, ledninger, sikringsskap fra og med første hovedsikring eller inntakssikring
i) vinduer og ytterdører.

Seksjonseieren skal vedlikeholde våtrom slik at lekkasjer unngås.

Seksjonseieren skal rense sluk og holde avløpsrør åpne frem til fellesledningen. Dette gjelder også sluk på balkong eller lignende som ligger til bruksenheten.

Vedlikeholdsplikten omfatter også nødvendig reparasjon og utskifting av det som er nevnt i annet, tredje og fjerde ledd, men ikke utskifting av sluk, vinduer og ytterdører.

Vedlikeholdsplikten omfatter ikke reparasjon eller utskifting av tak, bjelkelag, bærende veggkonstruksjoner og rør eller ledninger som er bygget inn i bærende konstruksjoner.

Vedlikeholdsplikten omfatter også utbedring av tilfeldige skader, for eksempel skader som er forårsaket av uvær, innbrudd eller hærverk.

Seksjonseier er ansvarlig for at bruksenheten er utstyrt med påbudt brannvernutstyr, og at dette fungerer og er i forskriftsmessig stand.

Etter et eierskifte har den nye seksjonseieren plikt til å utføre vedlikehold, inkludert reparasjoner og utskiftning, etter denne bestemmelsen. Denne plikten gjelder selv om vedlikeholdet skulle ha vært utført av den tidligere seksjonseieren.

Balkongene hører med i seksjonens hoveddel og innvendig vedlikehold av balkong er seksjonseiers ansvar. Balkongene skal beises jevnlig og kostnadene for vedlikehold av balkongene må seksjonseier utføre/bekoste selv.

5.2. Sameiets plikt til å vedlikeholde og utbedre fellesarealer m.m.

Sameiet skal holde utvendige og innvendige fellesarealer, inkludert bygningen og felles installasjoner, forsvarlig ved like. Vedlikeholdet skal utføres slik at skader på fellesarealene og de enkelte bruksenhetene forebygges, og slik at seksjonseierne slipper ulemper. Vedlikeholdsplikten omfatter alt som ikke faller inn under den enkelte seksjonseierens vedlikeholdsplikt etter 5.1. Vedlikeholdsplikten omfatter også reparasjon og utskifting når det er nødvendig, og utbedring av tilfeldige skader.

Vedlikeholdsplikten omfatter også felles installasjoner som går gjennom bruksenheter, slik som rør, ledninger og kanaler. Sameiet har rett til å føre nye slike installasjoner gjennom bruksenhetene hvis det ikke skaper vesentlig ulempe for den aktuelle seksjonseieren. Seksjonseieren skal gi sameiet adgang til bruksenheten for å vedlikeholde, installere og kontrollere installasjoner som nevnt i første og annet punktum. Kontroll og arbeid i bruksenhetene skal varsles i rimelig tid og gjennomføres slik at det ikke skaper unødvendig ulempe for seksjonseieren eller andre brukere.

Seksjonene med terrasse har eksklusiv bruksrett til terrassen utenfor sin leilighet. Terrassen er å anse som fellesareal i henhold til seksjoneringsbegjæringen men kostnadene for vedlikehold av terrassene må seksjonseier utføre/bekoste selv. Terrassen skal beises jevnlig.

Hvis sameiet ikke vedlikeholder fellesarealene i samsvar med første og annet ledd, og det mangelfulle vedlikeholdet står i fare for å påføre eiendommen skade eller ødeleggelse, kan en seksjonseier utføre vedlikeholdet selv. Seksjonseieren kan i slike tilfeller kreve å få sine nødvendige utgifter dekket på samme måte som andre vedlikeholdskostnader, jf. punkt 3. Før seksjonseieren starter et slikt vedlikehold, skal de øvrige seksjonseierne varsles i rimelig tid. Varsel kan unnlates dersom det foreligger særlige grunner som gjør det rimelig å unnlate å varsle.

Ytre vedlikehold av eiendommen med byggninger, fellesrom, fellesarealer, anlegg og utstyr, herunder oppganger og inngangsdører, er sameiets ansvar. Dette gjelder med unntak for tilliggende næringsseksjon (butikklokale) som kun har ansvar for indre og ytre vedlikehold av egen seksjon. Boligseksjonene skal således ikke dekke ytre vedlikehold av næringsseksjonen. Sameiet må også bære sin forholdsmessige andel av drift av tilliggende fellesareal.

Endring av nærværende paragraf krever tilslutning fra de sameierne det gjelder.

5.3. Bygningsmessige arbeider

Utskifting av vinduer og ytterdører, oppsetting av markiser, endring av fasadekledning, endring av utvendige farger eller lignende, skal skje etter en samlet plan vedtatt av årsmøtet. Skal slikt arbeid utføres av seksjonseierne selv, må det kun skje etter forutgående godkjenning av styret.

Tilbygg/påbygg og andre endringer av bebyggelsen som etter vedtektenes punkt 7.10 og eierseksjonsloven krever årsmøtets samtykke, må ikke igangsettes før samtykke er gitt. Dette gjelder selv om bygningsmyndighetene har gitt tillatelse til igangsettelse. Søknad eller melding til bygningsmyndighetene må godkjennes av styret før byggemelding kan sendes.

5.4. Seksjonseierens erstatningsansvar for mangelfullt vedlikehold

En seksjonseier som ikke oppfyller vedlikeholdsplikten etter 5.1, skal erstatte tap dette påfører andre seksjonseiere.

En seksjonseier er erstatningsansvarlig for indirekte tap som det mangelfulle vedlikeholdet har påført en annen seksjonseier, men bare når seksjonseieren har vært uaktsom.

Dersom seksjonseierens mangelfulle vedlikehold fører til skade på bygninger, fellesarealer eller annet som sameiet skal vedlikeholde og utbedre etter 5.2 første og annet ledd, er seksjonseieren erstatningsansvarlig etter denne bestemmelsen.

5.5. Sameiets erstatningsansvar for mangelfullt vedlikehold

Hvis sameiet ikke oppfyller sin vedlikeholdsplikt etter 5.2, skal det erstatte tap dette påfører seksjonseierne gjennom skader på bruksenhetene. Sameiet skal likevel ikke erstatte tapet dersom sameiet kan sannsynliggjøre at det mangelfulle vedlikeholdet skyldes en hindring også utenfor sameiets kontroll, og det ikke er rimelig å forvente at sameiet skulle ha regnet med hindringen, overvunnet den eller unngått følgene av den.

5.6. Fellesregler om forsikringsskader

For skader som en seksjonseier er erstatningsansvarlig for, skal seksjonseierens forsikring benyttes så langt den rekker, inkludert mulig egenandel, før sameiets forsikring benyttes. Hvis sameiets forsikring benyttes skal den som er erstatningsansvarlig betale forsikringens egenandel. Bestemmelsen gjelder også når skaden er forårsaket av noen av seksjonseierens husstand eller personer som seksjonseieren har gitt adgang til eiendommen eller overlatt sin seksjon til.

6. MISLIGHOLD

6.1. Pålegg om salg av seksjonen

Hvis en seksjonseier til tross for skriftlig advarsel vesentlig misligholder sine plikter, kan styret pålegge vedkommende å selge seksjonen, jf. eierseksjonsloven § 38. Kravet om advarsel gjelder ikke i de tilfellene det kan kreves fravikelse etter eierseksjonsloven § 39. Advarselen skal opplyse om at vesentlig mislighold gir styret rett til å kreve seksjonen solgt. Et pålegg om salg skal gis skriftlig og opplyse om at seksjonen kan kreves solgt ved tvangssalg hvis pålegget ikke er etterkommet innen en fastsatt frist. Fristen skal ikke settes kortere enn seks måneder fra pålegget er mottatt.

Er pålegget ikke etterkommet innen fristen, kan seksjonen kreves solgt gjennom namsmyndighetene etter reglene om tvangssalg. Tvangsfullbyrdelsesloven §§ 4-18 og 4-19 gjelder tilsvarende. Dersom det innen fristen etter tvangsfullbyrdelsesloven § 11-7 første ledd reises innvendinger mot tvangssalget som ikke er klart grunnløse, skal begjæringen om tvangssalg ikke tas til følge uten behandling ved allmennprosess. Bestemmelsene i tvangsfullbyrdelsesloven § 11-20 om det minste bud som kan stadfestes, gjelder ikke ved tvangssalg etter eierseksjonsloven § 38.

6.2. Fravikelse av bruksenheten (utkastelse)

Hvis seksjonseierens oppførsel medfører fare for ødeleggelse eller vesentlig forringelse av eiendommen, eller seksjonseierens oppførsel er til alvorlig plage eller sjenanse for eiendommens øvrige brukere, kan styret kreve fravikelse av bruksenheten etter tvangsfullbyrdelsesloven kapittel 13, jf. eierseksjonsloven § 39. En begjæring om fravikelse kan settes frem tidligst samtidig med at det gis pålegg etter eierseksjonsloven § 38 om salg. Begjæringen settes frem for tingretten. Dersom det innen fristen etter tvangsfullbyrdelsesloven § 13-6 reises innvendinger mot fravikelsen som ikke er klart grunnløse, skal begjæringen om fravikelse ikke tas til følge uten behandling ved allmennprosess.

Etter reglene i bestemmelsen her og eierseksjonsloven § 39, kan det også kreves fravikelse overfor en bruker som ikke er seksjonseier.

7. ÅRSMØTET

7.1. Årsmøtets myndighet. Mindretallsvern

Årsmøtet har den øverste myndigheten i sameiet. Et flertall på årsmøtet kan ikke ta beslutninger som er egnet til å gi noen seksjonseiere eller utenforstående en urimelig fordel på andre seksjonseieres bekostning.

7.2. Ordinært årsmøte

Ordinært årsmøte skal holdes hvert år innen utgangen av juni. Styret skal på forhånd varsle seksjonseierne om dato for møtet og om siste frist for å innlevere saker som ønskes behandlet.

7.3. Ekstraordinært årsmøte

Ekstraordinært årsmøte skal holdes når styret finner det nødvendig, eller når minst to seksjonseiere som til sammen har minst ti prosent av stemmene, krever det og samtidig oppgir hvilke saker de ønsker behandlet.

7.4. Innkalling til årsmøte

Styret innkaller årsmøtet med et varsel som skal være på minst åtte og høyst tjue dager. Styret kan om nødvendig innkalle til ekstraordinært årsmøte med kortere varsel, men varselet kan aldri være kortere enn tre dager.

Blir det ikke innkalt til årsmøte som skal holdes etter loven, vedtektene eller tidligere beslutning på årsmøte, skal tingretten snarest innkalle til årsmøte når det kreves av en seksjonseier, et styremedlem eller forretningsføreren. Kostnadene dekkes som felleskostnader.

Innkallingen skjer skriftlig. Som skriftlig regnes også elektronisk kommunikasjon. I vedtektene kan det bestemmes at innkallingen i stedet eller i tillegg skal skje på annen måte.

Innkallingen skal tydelig angi de sakene årsmøtet skal behandle. Skal årsmøtet kunne behandle et forslag som etter loven eller vedtektene må vedtas med minst to tredjedels flertall av de avgitte stemmene, må hovedinnholdet være angitt i innkallingen.

Saker som en seksjonseier ønsker behandlet i det ordinære årsmøtet, skal nevnes i innkallingen når styret har mottatt krav om det før fristen etter 7.2.

7.5. Saker årsmøtet skal behandle

Årsmøtet skal behandle de sakene som er angitt i innkallingen til møtet.

a) styrets årsrapport
b) regnskap for foregående kalenderår
c) fastsettelse av styret honorar for foregående kalenderår
d) velge styremedlemmer
e) valg av revisor når det er nødvendig

Årsberetning, regnskap og eventuell revisjonsberetning skal senest en uke før ordinært årsmøte sendes ut til alle seksjonseiere med kjent adresse. Dokumentene skal dessuten være tilgjengelige i årsmøtet.

7.6. Saker årsmøtet kan behandle

Bortsett fra saker som skal behandles av ordinært årsmøte etter 7.5 annet ledd, kan årsmøtet bare ta beslutning om saker som er angitt i innkallingen til møtet i samsvar med 7.4 fjerde ledd. Hvis alle seksjonseierne er til stede på årsmøtet og stemmer for det, kan årsmøtet også ta beslutning i saker som ikke står i innkallingen. At saken ikke er nevnt i innkallingen, er ikke til hinder for at styret beslutter å innkalle til nytt årsmøte for å avgjøre forslag som er fremsatt i møtet.

7.7. Hvem som kan delta på årsmøtet

Alle seksjonseierne har rett til å delta på årsmøtet med forslags-, tale-, og stemmerett. Ektefelle, samboer eller et annet medlem av husstanden til eieren av en boligseksjon har rett til å være til stede og til å uttale seg.

Styremedlemmer, forretningsfører, revisor og leier av boligseksjon har rett til å være til stede på årsmøtet og til å uttale seg. Styreleder og forretningsfører har plikt til å være til stede med mindre det er åpenbart unødvendig eller de har gyldig forfall.

En seksjonseier kan møte ved fullmektig. Fullmakten kan når som helst tilbakekalles. Seksjonseieren har rett til å ta med en rådgiver til årsmøtet. Rådgiveren har bare rett til å uttale seg dersom et flertall på årsmøtet tillater det.

7.8. Ledelse av årsmøtet

Styrelederen leder årsmøtet med mindre årsmøtet velger en annen møteleder. Møtelederen behøver ikke å være seksjonseier.

7.9. Inhabilitet

Ingen kan delta i en avstemning om

a) et søksmål mot en selv eller ens nærstående
b) ens eget eller ens nærståendes ansvar overfor sameiet
c) et søksmål mot andre eller andres ansvar overfor sameiet dersom egen interesse i saken er vesentlig og kan stride mot sameiets interesser
d) pålegg eller krav etter eierseksjonsloven §§ 38 (pålegg om salg) og 39 (utkastelse) som er rettet mot en selv eller ens nærstående.

Første ledd gjelder også for den som opptrer ved eller som fullmektig.

7.10. Flertallskrav ved ulike beslutninger på årsmøtet. Særlige begrensninger i årsmøtets myndighet.

Beslutninger på årsmøtet tas med vanlig flertall av de avgitte stemmene hvis ikke andre flertallskrav er fastsatt i loven eller vedtektene. Vedtektene kan ikke fastsette strengere flertallskrav enn det som er fastsatt i loven.

Det kreves et flertall på minst to tredjedeler av de avgitte stemmene på årsmøtet for å ta beslutning om

a) ombygging, påbygging eller andre endringer av bebyggelsen eller tomten som går ut over vanlig forvaltning og vedlikehold i det aktuelle sameiet
b) omgjøring av fellesarealer til nye bruksenheter eller utvidelse av eksisterende bruksenheter
c) salg, kjøp, utleie eller leie av fast eiendom, inkludert seksjoner i sameiet som tilhører eller skal tilhøre seksjonseierne i fellesskap, eller andre rettslige disposisjoner over fast eiendom som går ut over vanlig forvaltning
d) samtykke til at formålet for én eller flere bruksenheter endres fra boligformål til annet formål eller omvendt
e) samtykke til reseksjonering som nevnt i eierseksjonsloven § 20 annet ledd annet punktum.

7.11. Flertallskrav for særlige bomiljøtiltak

Tiltak som har sammenheng med seksjonseiernes bo- eller bruksinteresser, og som går ut over vanlig forvaltning, og som fører med seg økonomisk ansvar eller utlegg for seksjonseierne i fellesskap på mindre enn fem prosent av de årlige felleskostnadene, besluttes med vanlig flertall av de avgitte stemmene på årsmøtet. Hvis tiltaket fører med seg økonomisk ansvar eller utlegg for seksjonseierne i fellesskap på mer enn fem prosent av de årlige felleskostnadene, kreves det et flertall på minst to tredjedeler av de avgitte stemmene på årsmøtet.

Hvis tiltak etter første ledd fører med seg et samlet økonomisk ansvar eller utlegg for enkelte seksjonseiere på mer enn halvparten av folketrygdens grunnbeløp på det tidspunktet tiltaket besluttes, kan tiltaket bare gjennomføres hvis disse seksjonseierne uttrykkelig sier seg enige.

7.12. Beslutninger som krever enighet fra alle seksjonseiere

Alle seksjonseiere må, enten på årsmøtet eller på et annet tidspunkt, uttrykkelig si seg enige hvis sameiet skal kunne ta beslutning om

a) salg eller bortfeste av hele eller vesentlige deler av eiendommen

b) oppløsning av sameiet

c) tiltak som medfører en vesentlig endring av sameiets karakter

d) tiltak som går ut over seksjonseiernes bo- eller bruksinteresser, uavhengig av størrelsen på kostnaden som tiltaket medfører, og uavhengig av hvor stort økonomisk ansvar eller utlegg tiltaket medfører for de enkelte seksjonseierne.

7.13. Beregning av flertall og opptelling av stemmer på årsmøtet

På årsmøtet har hver seksjon én stemme, og flertallet regnes etter antall stemmer.

Ved opptelling av stemmer anses blanke stemmer som ikke avgitt. Står stemmene likt, avgjøres saken ved loddtrekning.

7.14. Protokoll fra årsmøtet

Møtelederen har ansvar for at det føres protokoll over alle saker som behandles, og alle beslutninger som tas på årsmøtet. Møtelederen og minst én seksjonseier som utpekes av årsmøtet blant dem som er til stede, skal underskrive protokollen. Protokollen skal til enhver tid holdes tilgjengelig for seksjonseierne.

Protokollen skal inneholde opplysninger om hvor mange som er tilstede, fullmakter, og andre som er til stede. Ved avstemninger som krever samtykke fra den det gjelder bør det redegjøres for hvem som har gitt samtykke.

8. STYRET

8.1. Plikt til å ha et styre. Styrets sammensetning

Sameiet skal ha et styre. Styret skal ha en leder. Styret skal ha minimum tre medlemmer og 1 varamedlem.

8.2. Valg av styret, tjenestetid og vederlag

Årsmøtet skal velge styret med vanlig flertall av de avgitte stemmene. Styrelederen skal velges særskilt. Bare myndige personer kan være styremedlemmer.

Styremedlemmene tjenestegjør i to år hvis ikke årsmøtet har bestemt noe annet. Årsmøtet skal fastsette eventuelt vederlag til styremedlemmene.

Når særlige forhold foreligger, har et styremedlem rett til å fratre før tjenestetiden er ute. Styret skal ha et rimelig forhåndsvarsel om fratredelsen. Årsmøtet kan med vanlig flertall beslutte at et medlem av styret skal fratre.

8.3. Styremøter

Styrelederen skal sørge for at styret møtes så ofte som det trengs. Et styremedlem eller forretningsføreren kan kreve at styret sammenkalles.

Styremøtet skal ledes av styrelederen. Er ikke styrelederen til stede, og det ikke er valgt noen nestleder, skal styret velge en møteleder.

Styret er beslutningsdyktig når mer enn halvparten av alle styremedlemmene er til stede. Beslutninger kan treffes med mer enn halvparten av de avgitte stemmene. Står stemmene likt, gjør møtelederens stemme utslaget. De som stemmer for en beslutning, må likevel utgjøre mer enn en tredjedel av alle styremedlemmene.

Styret skal føre protokoll fra styremøtene. Alle de fremmøtte styremedlemmene skal undertegne protokollen. Protokollen skal angi tid og sted for møtet, hvem som deltok, hvem som var møteleder, hvilke saker som ble behandlet, hva som ble besluttet, og hvem som eventuelt stemte imot beslutningene. Den enkelte seksjonseier har ikke krav på å gjennomgå protokollen. Forretningsfører skal ha kopi av styrets protokoll.

8.4. Styrets oppgaver

Styret skal sørge for vedlikehold og drift av eiendommen og ellers sørge for forvaltningen av sameiets anliggender i samsvar med lov, vedtekter og beslutninger på årsmøtet.

8.5. Styrets beslutningsmyndighet. Mindretallsvern.

Styret skal ta alle beslutninger som ikke i loven eller vedtektene er lagt til andre organer. Beslutninger som kan tas med et vanlig flertall på årsmøtet, kan også tas av styret om ikke annet følger av lov, vedtekter eller årsmøtets beslutning i det enkelte tilfelle.

Styret kan ikke ta beslutninger eller handle på en måte som er egnet til å gi noen seksjonseiere eller utenforstående en urimelig fordel på andre seksjonseieres bekostning.

8.6. Inhabilitet

Et styremedlem kan ikke delta i behandlingen eller avgjørelsen av noe spørsmål som medlemmet selv eller dennes nærstående har en fremtredende personlig eller økonomisk særinteresse i.

8.7. Styrets representasjonsadgang og ansvar

Styret har rett til å representere seksjonseierne og forplikte dem med sin underskrift i saker som gjelder seksjonseiernes felles rettigheter og plikter. Dette omfatter å gjennomføre beslutninger truffet av årsmøtet eller styret, og rettigheter og plikter som ellers angår fellesareal og fast eiendom. Styret kan også gjøre gjeldende krav seksjonseierne har mot utbyggeren dersom kravet knytter seg til mangler ved fellesarealene eller forsinket ferdigstillelse av disse.

Styrelederen kan saksøke og saksøkes med bindende virkning for alle seksjonseierne i saker som nevnt i første ledd første og annet punktum. Er det ikke valgt styreleder, kan ethvert styremedlem saksøkes med samme virkning.

Har styret eller styremedlemmene overskredet sin myndighet, er avtale med tredjeperson ikke bindende for seksjonseierne dersom de kan godtgjøre at tredjepersonen innså eller burde innse at myndigheten ble overskredet, og det derfor ville være uredelig å påberope seg avtalen.

9. FORRETNINGSFØRER

9.1. Ansettelse eller engasjement av forretningsfører

Sameiet skal ha forretningsfører. Det er styrets oppgave å ansette eller engasjere forretningsfører og andre funksjonærer, gi instruks for dem, fastsette deres lønn eller godtgjørelse, føre tilsyn med at de oppfyller sine plikter, samt å avslutte engasjementet.

En ansettelse av en forretningsfører kan bare skje med en oppsigelsesfrist som ikke må overstige seks måneder. Med to tredjedels flertall av stemmene på årsmøtet kan årsmøtet beslutte at en avtale om forretningsførsel gjøres uoppsigelig fra sameiets side for et lengre tidsrom, men ikke for mer enn fem år.

9.2. Forretningsførerens beslutningsmyndighet og representasjonsrett

Styret kan delegere deler av sin kompetanse til å ta beslutninger etter punkt 8.5. til forretningsføreren. Forretningsføreren kan bare utøve sin beslutningsmyndighet innenfor rammene av hva som er delegert fra styret.

I saker som gjelder vanlig vedlikehold og drift, kan forretningsføreren representere seksjonseierne på samme måte som styret.

Forretningsføreren kan ikke ta beslutninger eller handle på en måte som er egnet til å gi noen seksjonseiere eller utenforstående en urimelig fordel på andre seksjonseieres bekostning.

Punkt 8.7 tredje ledd gjelder tilsvarende.

9.3. Inhabilitet

Forretningsføreren kan ikke delta i behandlingen eller avgjørelsen av noe spørsmål som forretningsføreren selv eller dennes nærstående har en fremtredende personlig eller økonomisk særinteresse i.

10. REGNSKAP OG REVISJON

10.1. Plikt til å føre regnskap

Styret skal sørge for ordentlig og tilstrekkelig regnskapsførsel. Styret skal legge frem regnskapet for det forrige kalenderåret på det ordinære årsmøtet.

Styret sørger for at det blir ført regnskap og utarbeidet årsregnskap og årsrapport i samsvar med bestemmelsene gitt i eller i medhold av regnskapsloven.

10.2. Plikt til å ha revisor

Sameiet skal ha én eller flere statsautoriserte eller registrerte revisorer.

Årsmøtet velger revisor. Revisoren tjenestegjør inntil annen revisor er valgt.

Dersom sameiet har statsautorisert eller registrert revisor, gjelder bestemmelsene i revisorloven så langt de passer.

Sameier med 21 eller flere seksjoner skal ha en eller flere statsautoriserte eller registrerte revisorer. Det samme gjelder sameier med ni eller flere seksjoner, der mindre enn tre fjerdedeler er boligseksjoner. I slike sameier skal styret sørge for at det blir ført regnskap og utarbeidet årsoppgjør etter reglene i lov om bokføring av 19. november 2004 nr. 73

11. ENDRINGER I VEDTEKTENE

Endringer i sameiets vedtekter kan besluttes av årsmøtet med minst to tredjedeler av de avgitte stemmer, med mindre eierseksjonsloven stiller strengere krav.

12. Øvrige bestemmelser

For det tilfelle at tilliggende butikklokale blir del av sameiet, kan de øvrige sameiere ikke motsette seg nødvendig reseksjonering, sammenføyning, eller annet som krever samtykke fra sameierne for å muliggjøre gjennomføring.

Endring av nåværende paragraf krever tilslutning fra de sameierne det gjelder.

13. FORHOLDET TIL LOV OM EIERSEKSJONER

For så vidt ikke annet følger av disse vedtekter, gjelder reglene i lov om eierseksjoner av 16. juni 2017 nr. 65.