enova

Energiattest

Adresse **Tømmerlia 46B, 1684 VESTERØY**	
Dato for energimerking **15.05.2026**	Merkenummer **Energiattest-2026-296303**
Bygningskategori **Småhus**	Bygningsnummer **300628997**
Gårdsnummer **40**	Bruksnummer **174**
Seksjonsnummer **2**	Bruksenhetsnummer **H0101**

Energikarakteren

Energikarakteren angir hvor energieffektiv boligen er, inkludert oppvarmingsanlegget. Energikarakteren er beregnet ut fra den typiske energibruken for boligtypen. Beregningene er gjort ut fra normal bruk ved et gjennomsnittlig klima. Det er boligens energimessige standard og ikke bruken som bestemmer energikarakteren. Boligdata i denne attesten er beregnet ut fra opplysninger som er gitt av boligeier. Der opplysninger ikke er oppgitt, brukes typiske standardverdier for den aktuelle bygningstypen.

Boliginformasjon

Byggeår **2017**	Bygningstype **Tomannsbolig vertikal delt**
Bruksareal **108,0 m²**	Oppvarmet bruksareal **108,0 m²**
Oppvarmet etasje **2**	Bygningsmateriale **Tre**
Oppvarming **Elektrisitet, Ved**	
Ventilasjon **Balansert ventilasjon**	

Energi

Beregnet vektet levert energi i normert klima er et nøkkeltall for å vurdere en bygnings energieffektivitet, der ulike energibærere (strøm, fjernvarme, varmepumpe) vekter ulikt.

Beregnet vektet levert energi i normert klima

Pr. KVM pr. år **140,76 kWh/m²**

Beregnet levert energi i lokalt klima

Pr. KVM pr. år **133,95 kWh/m²**	Totalt levert pr. år **14 887 kWh**

Tømmerlia 46B, 1684 VESTERØY

Detaljering

Bygningsform **Nei**	Vegger **Nei**
Vindu **Nei**	Gulv **Nei**
Takkonstruksjon **Nei**	Ytterdører **Nei**
Energibruk **Nei**	Lekkasjetall **Nei**
Solceller **Nei**	

Tømmerlia 46B, 1684 VESTERØY

Tiltak

Tiltak utendørs

Tiltak 1: Montere automatikk på utebelysning

Det kan monteres fotocelle på utebelysningen slik at det automatisk går av/på etter dagslyset/mørket. Eller det kan monteres bevegelsessensor slik at lyset kun går på ved bevegelse og slås av automatisk etter forhåndsinnstilt tid.

Tiltak 2: Skifte til sparepærer på utebelysning

Sparepærer på 5, 7, 11, 15, og 20 W tilsvarer glødelamper på henholdsvis 25, 40, 60, 75 og 100 W. Sparepærer gir like mye lys som vanlige glødelamper, men bruker bare rundt 20% av energien. De varer dessuten lenger, 8.000-15.000 timer mot 1.000 - 2.500 timer for glødelamper.

Tiltak 3: Montere urbryter på motorvarmer

Det monteres urbryter (koblingsur) på motorvarmeren slik at den ikke står på mer enn nødvendig.

Tiltak 4: Termostat- og nedbørsstyring av snøsmelteanlegg

Snøsmelteanlegget er kun manuelt styrt, eller styres kun etter lufttemperatur. Det installeres automatikk slik at snøsmelteanlegget både er temperatur- og nedbørsstyrt. Det kan være i form av en temperatur- og snøføler i bakken, med temperatur - og fuktføler i luften.Snøsmelteanlegget aktiveres kun ved behov dvs.når det registreres nedbør og kulde samtidig.

Tiltak på elektriske anlegg

Tiltak 5: Tidsstyring av elektrisk gulvvarme / takvarme

For gulvvarme eller takvarme med styringsenhet m/termostat kan det vurderes utskiftning til ny styringsenhet med kombinert termostat- og tidsstyring. Dersom mange slike styringsenheter og/eller panelovner skiftes ut bør det vurderes et system hvor temperatur og tidsinnstillinger i ulike rom i boligen styres fra en sentral enhet. Merk at flere vanlige typer termostater også har mulighet for tidsstyring i form av aktivering av programfunksjonsknapp bak deksel, se medfølgende bruksanvisning.

Brukertiltak

Tiltak 6: Velg hvitevarer med lavt forbruk

Når du skal kjøpe nye hvitevarer så velg et produkt med lavt strømforbruk. Produktene deles inn i energiklasser fra A til G, hvor A er det minst energikrevende. Mange produsenter tilbyr nå varer som går ekstra langt i å være energieffektive. A+ og det enda bedre A++ er merkinger som har kommet for å skille de gode fra de ekstra gode produktene.

Tiltak 7: Tiltak utendørs

Monter urbryter (koblingsur) på motorvarmeren slik at den ikke står på mer enn nødvendig. Skift til sparepærer. Sparepærer på 5, 7, 11, 15, og 20 W tilsvarer glødelamper på henholdsvis 25, 40, 60, 75 og 100 W, og de varer dessuten lenger, 8.000-15.000 timer mot 1.000-2.500 timer for glødelamper. Det kan monteres fotocelle på utebelysningen slik at det automatisk går av/på etter dagslyset/mørket. Eller det kan monteres bevegelsessensor slik at lyset kun går på ved bevegelse og slås av automatisk etter forhåndsinnstilt tid. For snøsmelteanlegg som kun er manuelt styrt av/på eller ift. lufttemperatur kan det installeres automatikk slik at snøsmelteanlegget både er temperatur- og nedbørsstyrt dvs. når det registreres nedbør og kulde samtidig.

Tiltak 8: Følg med på energibruken i boligen

Gjør det til en vane å følge med energiforbruket. Les av måleren månedlig eller oftere for å være bevisst energibruken. Ca halvparten av boligens energibruk går til oppvarming.

Tiltak 9: Luft kort og effektivt

Ikke la vinduer stå på gløtt over lengre tid. Luft heller kort og effektivt, da får du raskt skifta lufta i rommet og du unngår nedkjøling av gulv, tak og vegger.

Tiltak 10: Slå el.apparater helt av

Elektriske apparater som har stand-by modus trekker strøm selv når de ikke er i bruk, og må derfor slås helt av.

Tiltak 11: Vask med fulle maskiner

Fyll opp vaske- og oppvaskmaskinen før bruk. De fleste maskiner bruker like mye energi enten de er fulle eller ikke.

Tiltak 12: Slå av lyset og bruk sparepærer

Slå av lys i rom som ikke er i bruk. Utnytt dagslyset. Bruk sparepærer, spesielt til utelys og rom som er kalde eller bare delvis oppvarmet.

Tiltak 13: Redusér innetemperaturen

Ha en moderat innetemperatur, for hver grad temperatursenkning reduseres oppvarmingsbehovet med 5 %. Mennesker er også varmekilder; jo flere gjester – desto større grunn til å dempe varmen. Ha lavere temperatur i rom som brukes sjelden eller bare deler av døgnet. Montér tetningslister rundt trekkfulle vinduer og dører (kan sjekkes ved bruk av myggspiral/røyk eller stearinlys). Sett ikke møbler foran varmeovner, det hindrer varmen i å sirkulere. Trekk for gardiner og persienner om kvelden, det reduserer varmetap gjennom vinduene.

Tiltak 14: Spar strøm på kjøkkenet

Ikke la vannet renne når du vasker opp eller skyller. Bruk kjeler med plan bunn som passer til platen, bruk lokk, kok ikke opp mer vann enn nødvendig og slå ned varmen når det har begynt å koke. Slå av kjøkkenventilatoren når det ikke lenger er behov. Bruk av microbølgeovn til mindre mengder mat er langt mer energisparende enn komfyren. Tin frossenmat i kjøleskapet.Kjøl - og frys skal avrimes ved behov for å hindre unødvendig energibruk og for høy temperatur inne i skapet / boksen (nye kjølekap har ofte automatisk avriming). Fjern støv på kjøleribber og kompressor på baksiden. Slå av kaffetraker når kaffen er ferdig traktet og bruk termos. Oppvaskmaskinen har innebygde varmeelementer for oppvarming av vann og skal kobles til kaldvannet, kobles den til varmtvannet øker energibruken med 20 - 40 % samtidig som enkelte vaske - og skylleprosesser foregår i feil temperatur.

Tiltak 15: Bruk varmtvann fornuftig

Bytt til sparedusj hvis du ikke har. For å finne ut om du bør bytte til sparedusj eller allerede har sparedusj kan du ta tiden på fylling av ei vaskebøtte; nye sparedusjer har et forbruk på kun 9 liter per minutt. Ta dusj i stedet for karbad.Skift pakning på dryppende kraner.Dersom varmtvannsberederen har nok kapasitet kan temperaturen i berederen reduseres til 70gr.

Tiltak på luftbehandlingsanlegg

Tiltak 16: Utføre service på ventilasjonsanlegg

Balanserte ventilasjonsanlegg bør kontrolleres jevnlig for å sikre at de fungerer som de skal. Filtere bør skiftes jevnlig.

Om grunnlaget for energimerket

Enova er ansvarlig for energimerkeordingen. Energimerket beregnes på grunnlag av oppgitte opplysninger om boligen. For informasjon som ikke er oppgitt, brukes typiske standardverdier for den aktuelle bygningstypen fra tidsperioden den ble bygd i. Beregningsmetodene for energikarakteren baserer seg på NS 3031.

https://www.enova.no/energimerking

Spørsmål om energiattesten

Spørsmål om energiattesten, energimerkeordningen eller gjennomføring av energieffektivisering og tilskuddsordninger kan rettes til Enova Svarer.

For ytterligere råd og veiledning om effektiv energibruk se våre nettsider.

https://www.enova.no

Egenerklæring

Tømmerlia 46B, 1684 VESTERØY

28 Apr 2026

Informasjon om eiendommen

Adresse	Postadresse	Enhetsnummer
Tømmerlia 46B	Tømmerlia 46B	

Opplysninger om selger og salgsobjekt

Driver du med omsetning eller utvikling av eiendom?

☐ Ja ☒ Nei

Når kjøpte du boligen?

2017

Har du selv bodd i boligen?

☒ Ja ☐ Nei

Når og hvor lenge har eieren bodd i boligen? Hvis det er lengre perioder eieren ikke har bodd i boligen er det fint om du oppgir dette. Her kan du også oppgi annen relevant informasjon om eierskapet.

Siden den var ny

Har du kjennskap til feil /t eller mangler ved borettslagets/sameiets fellesområder, som for eksempel garasje, ønsker vi at du oppgir dette når du svarer på spørsmålene i egenerklæringen.

Informasjon om eksisterende husforsikring

Storebrand Forsikring AS-65

Informasjon om selger

Selger

Norsted, Arild Sandbekk

Forbehold

Selger tar spesifikt forbehold om feil og mangler som er beskrevet i egenerklæringsskjemaet.

Boligkjøper anses å kjenne til forholdene som er omtalt i dette egenerklæringsskjemaet. Disse forholdene kan ikke gjøres gjeldende som feil eller mangler senere.

Boligkjøper oppfordres til å selv undersøke eiendommen grundig.

Våtrom

1 **Har det vært feil på bad, vaskerom eller toalettrom?**

☐ Ja ☒ Nei, ikke som jeg kjenner til

2 **Er det utført arbeid på bad, vaskerom eller toalettrom?**

☐ Ja ☒ Nei, ikke som jeg kjenner til

Tak, yttervegg og fasade

3 **Har det lekket vann utenfra og inn, eller er det sett andre tegn til fukt?**

☐ Ja ☒ Nei, ikke som jeg kjenner til

4 **I din leilighet, er det utført arbeid på tak, yttervegg, vindu eller annen fasade?**

☐ Ja ☒ Nei, ikke som jeg kjenner til

Kjeller

5 **Har sameiet eller borettslaget hatt problemer med fukt, vann eller oversvømmelse i kjeller eller underetasje?**

☐ Ja ☒ Nei, ikke som jeg kjenner til

6 **Har leiligheten kjeller, underetasje eller andre rom under bakken?**

☐ Ja ☒ Nei

8 **Er det utført arbeid med drenering?**

☐ Ja ☒ Nei, ikke som jeg kjenner til

Elektrisitet

9 **Har det vært feil på det elektriske anlegget?**

☐ Ja ☒ Nei, ikke som jeg kjenner til

10 **Er det utført arbeid på det elektriske anlegget?**

☐ Ja ☒ Nei, ikke som jeg kjenner til

Rør

11 **Har eiendommen privat vannforsyning (ikke tilknyttet det offentlige vannettet), septik, pumpekum, brønn, avløpskvern eller liknende?**

☐ Ja ☒ Nei, ikke som jeg kjenner til

12 **Har det vært feil på utvendige eller innvendige avløpsrør eller vannrør?**

☐ Ja ☒ Nei, ikke som jeg kjenner til

13 **Er det utført arbeid på utvendige eller innvendige avløpsrør eller vannrør?**

☐ Ja ☒ Nei, ikke som jeg kjenner til

Ventilasjon og oppvarming

14 **Er det eller har det vært nedgravd oljetank på eiendommen?**

☐ Ja ☒ Nei, ikke som jeg kjenner til

15 **Har det vært feil på varmeanlegg eller ventilasjonsanlegg?**

☐ Ja ☒ Nei, ikke som jeg kjenner til

16 **Er det utført arbeid på varmeanlegg eller ventilasjonsanlegg?**

☐ Ja ☒ Nei, ikke som jeg kjenner til

Skjevheter og sprekker

17 **Er det tegn på setningsskader eller sprekker i for eksempel grunnmur eller fliser?**

☐ Ja ☒ Nei, ikke som jeg kjenner til

18 **Har det vært feil eller gjort endringer på ildsted eller pipe?**

☐ Ja ☒ Nei, ikke som jeg kjenner til

Sopp og skadedyr

19 **Har det vært skadedyr i leiligheten?**

☐ Ja ☒ Nei, ikke som jeg kjenner til

20 **Har det vært skadedyr i fellesområdene til sameiet eller borettslaget?**

☐ Ja ☒ Nei, ikke som jeg kjenner til

21 **Har det vært mugg, sopp eller råte i boligen eller andre bygninger på eiendommen?**

☐ Ja ☒ Nei, ikke som jeg kjenner til

22 **Har det vært mugg, sopp eller råte i sameiet eller borettslaget?**

☐ Ja ☒ Nei, ikke som jeg kjenner til

Planer og godkjenninger

23 Mangler leiligheten brukstillatelse eller ferdigattest?

☐ Ja ☒ Nei, ikke som jeg kjenner til

24 Har du bygd på eller gjort om kjeller, loft eller annet til boligrom?

☐ Ja ☒ Nei

25 Selges eiendommen med utleiedel som leilighet, hybel eller lignende?

☐ Ja ☒ Nei

27 Er det utført radonmåling?

☐ Ja ☒ Nei, ikke som jeg kjenner til

28 Er det andre forhold av betydning eller sjenanse for eiendommen eller nærområdet?

☐ Ja ☒ Nei, ikke som jeg kjenner til

29 Foreligger det planer eller bestemmelser som kan medføre endringer av felleskostnader eller fellesgjeld?

☐ Ja ☒ Nei, ikke som jeg kjenner til

30 Er sameiet eller borettslaget er involvert i konflikter av noe slag?

☐ Ja ☒ Nei, ikke som jeg kjenner til

Andre opplysninger

31 Har ufaglærte utført arbeid som normalt bør utføres av faglærte? Du trenger ikke gjenta noe du allerede har nevnt.

☐ Ja ☒ Nei, ikke som jeg kjenner til

32 Har du andre opplysninger om boligen eller eiendommen utover det du har svart?

☐ Ja ☒ Nei, ikke som jeg kjenner til

Boligselgerforsikring

Boligen selges med boligselgerforsikring

En boligselgerforsikring gir trygghet for selger og kjøper, og kan dekke feil og mangler som enten ikke er opplyst om eller det ikke var kjennskap til da salget ble gjennomført.

Forsikringen er tegnet i Gjensidige Forsikring ASA

Forsikringsnummer 43783894

Egenerklæringsskjema

Name	Date
Arild Sandbekk Norsted	**2026-04-28**

Identification

Arild Sandbekk Norsted

This document contains electronic signatures using EU-compliant PAdES - PDF Advanced Electronic Signatures (Regulation (EU) No 910/2014 (eIDAS))

Egenerklæringsskjema

Signed by:

Arild Sandbekk Norsted	28/04-2026 18:36:59	BankID OIDC High

EIERSKIFTERAPPORT™

LEILIGHET HVALER

Tømmerlia 46 B , 1684 Vesterøy

ANTALL TG		BOLIGENS TEKNISKE TILSTAND:
0	TG 0	INGEN AVVIK
17	TG 1	INGEN VESENTLIGE AVVIK
1	TG 2	VESENTLIGE AVVIK
0	TG 3	STORE ELLER ALVORLIGE AVVIK
0	TG iu	IKKE UNDERSØKT

Dersom bygningsdelen kun har en tilstandsgrad og ikke er beskrevet, betyr det at det ikke er noen avvik i forhold til det som kan forventes. Alder tatt i betraktning.
Takstmannens utdypende vurdering av bygningsdeler med TG 2 og TG 3 finnes på siste siden(e) i denne rapporten.

Takstmann
Martin Rognstad Tangen
Prestelandet 23
1684 Fredrikstad
tangenas@gmail.com
Tlf: 48268825

EIERSKIFTERAPPORT™

OM EIERSKIFTERAPPORT™

Rapporten er utarbeidet med utgangspunkt i BMTFs faglige rammeverk for tilstandsanalyse ved boligsalg, samt avhendingslova med tilhørende forskrift (tryggere bolighandel).
Som del av en overgangsordning benyttes **NS 3600:2018 – Teknisk tilstandsanalyse ved omsetning av bolig** som normativt grunnlag for struktur, begrepsbruk og fastsettelse av tilstandsgrader.

AVGRENSNING:
EIERSKIFTERAPPORT™ er godkjent av Byggmestrenes Takseringsforbund og kan kun benyttes av BMTF-sertifiserte takstmenn. Rapporten er spesielt godt egnet ved eierskifte av boliger. Rapporten erstatter ikke kjøpers undersøkelsesplikt eller selgers opplysningsplikt i henhold til lov om avhending av fast eigedom.

NIVÅ AV ANALYSEN:
Tilstandsanalysen utføres ved grundige visuelle observasjoner kombinert med undersøkelser, målinger, bruk av egnede instrumenter og registreringer. Dersom det er mistanke til høyt fuktnivå i vegger mot våtrom, eller i rom under terreng kan tilstandsanalysen omfatte destruktive inngrep som for eksempel hullborring i vegger.

Det kan utføres inngrep i vegg eller etasjeskillere ved bad og i rom under terreng for undersøkelse av fukt ved mistanke til alvorlige avvik. Alle bygningsdeler blir undersøkt, med stor vekt på de områdene som takstmannen, erfaringsmessig, kjenner som svake punkter. Selv om takstmannens analyser er svært grundig, kan det forekomme skjulte feil og mangler.

For bolig er referansenivået for de ulike rom og bygningsdeler gitt som krav til tilstandsgrad TG 1, det vil si uten skader og fagmessig riktig utført og i henhold til gjeldende lov/forskrift som gjelder for den aktuelle boligen der ikke tilleggene angir annet. Generelt er referansenivået byggeforskrifter som var gjeldende når bygningen/bygningsdelen ble byggesøkt.

LEVETIDSBETRAKTNINGER:
Når det refereres til levetid er dette basert på takstmannens erfaringstall og Byggforskserien 700.320 Intervaller for vedlikehold og utskifting av bygningsdeler, SINTEF Byggforsk.

Levetidsbetraktningene beregnes med hovedvekt på takstmannens skjønnsmessige vurdering av den enkelte bygningsdelens antatte gjenstående levetid. Dette avhenger også av forskjellige faktorer som kan gjøre seg gjeldende når det gjelder værforhold og bruk.

Levetiden vil variere noe dersom andre kriterier enn teknisk levetid, som for eksempel vedlikehold, estetikk, økonomi, sikkerhet, funksjon eller andre brukerønsker, er lagt til grunn.

VÆR OPPMERKSOM PÅ
Egenerklæringsskjema skal alltid legges frem for rapportansvarlig før tilstandsanalysen påbegynnes. Dersom egenerklæring ikke foreligger, vil dette komme tydelig frem på en av de siste sidene av rapporten under ovenstående overskrift.

Dersom det er lagt frem dokumentasjon av pågående byggesaker og/eller manglende ferdigattest, og/eller midlertidig brukstillatelse. Så vil også dette komme tydelig frem på en av de siste sidene av rapporten under samme overskrift som over.

KOSTNADSVURDERING VED TG3
Dersom det er angitt TG3 på en bygningsdel i denne rapporten, så vil det være angitt et antatt kostnadsoverslag over hva det vil koste å sette den i stand, uten å øke standarden.

PIPER OG ILDSTEDER:
Grundig undersøkelse av piper og ildsteder anbefales utført i samråd med offentlige godkjenningsmyndigheter.

ELEKTRISK ANLEGG OG BRANNFOREBYGGENDE TILTAK:
Ved omsetning av bolig vil man ofte få endring i bruk av det elektriske anlegget. BMTF anbefaler på generelt grunnlag at en registrert elektroinstallatør foretar en kontroll av boliginstallasjon ved eierskifte.

Dette kan for eksempel være en rapport fra periodisk kontroll av boliginstallasjon i henhold til NEK 405-2, som omfatter kontroll av både det elektriske og det brannteknikske anlegget.

EIERSKIFTERAPPORT™

MER OM TILSTANDSGRADENE I DENNE RAPPORTEN:

TG 0	TG 0 betyr at bygningsdelen ikke har noen avvik. * Det er ingen tegn til slitasje. * Dokumentert fagmessig godt utført. * Det er ingen merknader.
TG 1	TG1 betyr at bygningsdelen kan ha mindre avvik. * Som forventet i forhold til alder/bruksslitasje. * Strakstiltak anses ikke som nødvendig.
TG 2	TG 2 betyr at bygningsdelen kan ha vesentlige avvik. Eksempler på TG2 kan være at bygningsdelen er: * Feil utført. * Skadet, eller symptomer på skade. * Svært slitt. * Nedsatt funksjon. * Utgått på dato. * Kort gjenværende brukstid. * Det er behov for tiltak i nær fremtid. * Det er grunn til overvåkning av denne bygningsdelen.
TG 3	TG 3 betyr at bygningsdelen kan ha store eller alvorlige avvik. Eksempler på TG3 kan være at bygningsdelen er: * Har total funksjonssvikt * Fyller ikke lenger formålet * Er en fare for liv og helse Det er et akutt behov for tiltak, og/eller det er avvik fra lover eller forskrifter som gjelder for den aktuelle bygningsdelen eller byggverket.
TG iu	TG iu betyr at bygningsdelen ikke er undersøkt. Denne tilstandsgraden skal kun benyttes unntaksvis. Eksempler kan være: * Snødekket tak og krypekjeller uten inspeksjonsmulighet på tidspunktet for analysen * Bygningsdelen, arealet eller rommet er ikke tilgjengelig for inspeksjon på tidspunktet for analysen

Sjablonmessige kostnadsklasser ved TG3

Kostnadsklasse	Veiledende størrelsesorden i NOK
Lav kostnad	0 – 100 000
Middels kostnad	100 000 – 300 000
Høy kostnad	Mer enn 300 000

Kostnadsklassene er **sjablonmessige og veiledende**, og angir kun overordnet størrelsesorden.

De er **ikke pristilbud, ikke bindende** og **ikke knyttet til valgt løsning.** Endelig kostnad må avklares gjennom nærmere undersøkelser og tilbud fra fagperson.

EIENDOMSDATA:

Matrikkeldata:	Gnr:40, Bnr: 174
Hjemmelshaver:	Arild Norsted
Seksjonsnr:	2
Festenr:	
Andelsnr:	
Tomt:	697,7 m² m²
Konsesjonsplikt:	Nei
Adkomst:	OFFENTLIG
Vann:	OFFENTLIG
Avløp:	OFFENTLIG
Regulering:	Ingen
Offentl. avg. pr. år:	23520
Forsikringsforhold:	If forsikring
Ligningsverdi:	992858
Byggeår:	2017

EIERSKIFTERAPPORT™

BEFARINGEN:

Befaringsdato:		18.05.2026
Forutsetninger:		
Oppdragsgiver:		Arild Norsted
Tilstede under befaringen:		
Fuktmåler benyttet:		

OM TOMTEN:

Godt oppbygd tomt med sprengstein og gradvis mindre drenerende masser. Mye mer en nødvendig, men for å havne i samme høyde som veien.

OM BYGGEMETODEN:

Støpt plate på grunn, bindingsverk med mineralull, luftet liggende kledning, plastet og gipset inne. A-takstoler med luftet tak belagt med diffusjonsåpen duk og takstein.

OVERORDNET FAGLIG VURDERING AV EIENDOMMEN:

Tomannsboligen fremstår som bra, lite å påpeke. Holdt seg bra de 9 årene siden den ble bygget.

ANNET:

DOKUMENTKONTROLL:

Gang 3,4, trappoppgang 7,8, stue/kjøkken 34,2, Wc/vaskerom 2,3,
Oppholdsrom 2 etasje 17,8, soverom 1 - 11,4. soverom 2 - 8,2, bad 5,6, bod 2,5.

BESKRIVELSE AV INNVENDIGE OVERFLATER (vegger, tak og gulv):

Innvendige vegg overflater gjennomgående er gips med tapetstrie. malt gips i tak. laminat på gulv i alle rom ekskludert våtrom

MERKNADER OM ANDRE ROM:

Uinnredet loft ikke måleverdig. Bod i 2 etasje inkludert i BRA-i

FORMÅL MED ANALYSEN:

Formålet med analysen er å avdekke feil og mangler før salg og for å skape ett bilde av hva kjøper anskaffer seg.

VESENTLIGE ENDRINGER ETTER BYGGEÅR:

EIERSKIFTERAPPORT™

AREALER OG ANVENDELSE:

Arealmåling

Arealmålingene i denne rapporten er utført i samsvar med Norsk Standard NS 3940 slik måleregelene var praktisert i bransjen på måletidspunktet. Arealer oppgis i hele kvadratmeter og gjelder for det tidspunkt rapporten er datert.

MÅLEVERDIG AREAL:

Ved arealmåling regnes ikke åpninger for trapper, heissjakter og lignende som del av etasjens areal. Rom må være fysisk tilgjengelige for å kunne måles. Rom kan være måleverdig etter NS 3940 selv om de ikke tilfredsstiller gjeldende byggeforskrifter eller krav til godkjent bruk.

Måleverdig areal etter NS 3940 er ikke det samme som godkjent oppholdsareal etter plan- og bygningslovgivningen.

AREALBEGREPER:

BRA-i: Internt bruksareal

BRA-e: Eksternt bruksareal

BRA-b: Innglasset balkong

TBA: Terrasse- og balkongareal

Arealer utenfor boenheten (BRA-e):

Arealer som ligger utenfor selve boenheten er kun inkludert som BRA-e basert på opplysninger fra eier om faktisk bruk. Det er ikke kontrollert om disse arealene rettslig tilhører boenheten eller om de er del av fellesareal. Slike arealer kan omdisponeres av borettslag/sameie, noe som kan påvirke boligens tilgjengelige bruksareal.

Fellesareal – rettslig avgrensning:

Ved arealmåling er det NS 3940 som legges til grunn. Standarden har en annen definisjon av fellesareal enn eierseksjonsloven. Dette kan innebære at arealer som er måleverdig etter NS 3940, ikke nødvendigvis følger boenheten rettslig.

Viktig merknad om måleregler:

Eventuelle arealavvik mellom ulike rapporter kan skyldes endringer i måleregler eller ulik standardpraktisering over tid, og er ikke nødvendigvis uttrykk for målefeil.

AREAL BOLIG:

Etasje:	BRA-i	BRA-e	BRA-b	TBA
1	52,8			48
2	48,2			15
SUM BYGNING				63
SUM BRA	101			

AREAL GARASJE/UTHUS:

Etasje:	BRA-i	BRA-e	BRA-b	TBA
1		7,5		
SUM BYGNING		7,5		
SUM BRA				

BRA-i:

Gang, trappoppgang, stue/kjøkken, Wc/vaskerom, oppholdsrom 2 etasje, soverom 1. soverom 2, bad, bod.

BRA-e:

Frittstående bod, vedbod, klesbod.

MERKNADER OM AREAL:

Frittstående bod eksternt på 5,5m2. mindre boder på 1m2 hver side av utgangsdøren til boligen for oppbevaring av ved/utetøy eller annet.

GARASJE / UTHUS:

2 delt Uthus for lagerplass med enkelt åpent bindingsverk innvendig.

EIERSKIFTERAPPORT™

BYGGMESTER:

En BMTF-sertifisert takstmann er en byggmester eller tilsvarende fagperson med dokumentert minimum seks års erfaring fra analyse, reparasjon og oppføring av boliger. Takstmannen kan også være ansatt hos en byggmester eller et tilsvarende foretak. I slike tilfeller utarbeides rapporten under byggmesterens faglige ansvar, mens takstmannen fungerer som en selvstendig fagkyndig ressurs. Dette sikrer at rapporten bygger på riktig kompetanse og følger gjeldende faglige standarder.

INTEGRITET:

UAVHENGIG TAKSTMANN
Denne rapporten er utarbeidet av en uavhengig takstmann uten bindinger til andre aktører i eiendomsbransjen. Takstmannen har verken et ansettelsesforhold til, eller økonomisk interesse i sin oppdragsgivers virksomhet. For nærmere beskrivelse av kravene til takstmannens integritet, se BMTFs etiske retningslinjer på www.BMTF.no

---

Ansvarlig for rapporten:

Martin Rognstad Tangen

18 år som tømrer. 5 år av disse som byggmester, 2 år som takstmann. Med kunnskap om restaurering, nybygg og tilstandsanalyser.

26/05/2026

Martin Rognstad Tangen

EIERSKIFTERAPPORT™

1. Grunn og fundamenter

TG 1 1.1 Byggegrunn, fundamenter, grunnmur, drenering og sikring mot vann og fuktighet

Byggegrunn er kjent.

Det er ikke påvist synlige skader eller skjevheter på fundamentet.

Det er ikke påvist riss, sprekker eller skader på grunnmuren.

Det er ikke påvist avskallet puss som fører til at isolasjonen har blitt eksponert.

Det er ikke påvist skader slik at drenering og annen sikring mot vann og fuktighet er utett.

Tomt bygd opp vesentlig med sprengstein og drenerende masser. støpt plate på mark.

Merknader:

Ingen 1.2 Krypekjeller

Bygningsdelen eksisterer ikke.

Merknader:

TG 1 1.3 Terrengforhold

Fall fra grunnmur vurderes som tilstrekkelig.

Godt opparbeidet tomt oppbygd i høyde med vei og innkjørsel. Belagt med subuss. Godt drenert

Merknader:

2. Yttervegger

TG 1 2.1 Yttervegger

Det er ikke påvist deformasjoner og/eller fuktskader i ytterveggens konstruksjoner.

Det er ikke påvist avvik på vannbord over og under vindu, eller i overgangen mellom grunnmur og fasade og i etasjeskillere.

Det er ikke påvist skader, sprekker og råteskade på kledningen.

Det er påvist tilstrekkelig lufting for kledningen.

Det er ikke påvist noen nevneverdige konstruksjonsfeil.

Det er ikke observert materialvalg ved yttervegg som kan gi forkortet levetid.

Tomannsbolig oppbygd i bindingsverk av tre. Luftet liggende kledning, tilfredsstillende malt. Isolert og plastet. Musebånd er satt opp for hindring av gnagere.

Merknader:

3. Vinduer og ytterdører

TG 1 3.1 Vinduer og ytterdører

Det er ikke påvist punkterte glass.

Det er ikke påvist avvik ved beslag, vannbord, omramming, karm eller ytre tetting.

Dører og vinduer vurderes som sikre mot vanninntrengning i konstruksjonen.

3 lags vinduer gjennomgående. Dører slår som de skal.

Merknader:

4. Tak

TG 1 4.1 Takkonstruksjon, taktekking og skorstein over tak

Det er ikke påvist svanker/svai i mønet.

Det er ikke påvist nevneverdige fuktskjolder.

Det er ikke påvist råteskade eller skadedyr.

Det ser utett ut rundt gjennomføringer.

Det er ikke påvist ventilering/lufting.

Enkelt saltak oppbygd med kjente byggemetoder og tilfredsstillende fall. Luftet takkonstruksjon med takstein og diffusjonsåpen duk for lufting. Takrenner og sammenføyninger i stål.

Merknader:

Ikke inspisert rundt pipe på tak, da det ikke ble sett som nødvendig for ett så nytt bygg, ingen antydninger på vann inntregning fra inspeksjon på loft.

TG 1 4.2 Undertak, lekter og yttertekking (taktekkingen)

Undertaket antas å være i fra 2017

Det er ikke påvist nevneverdige sprekker, mose, pløser eller andre symptomer på svekkelser.

Taket vurderes slik at det er tilstrekkelig helning.

Detaljer knyttet til oppkanter, beslag, overlys (lysåpninger), skorsteiner og rørgjennomføringer vurderes som tilfredsstillende.

Innfesting og overganger vurderes som tilfredsstillende.

Vedlikeholdsnivået vurderes som tilfredsstillende.

Det er ikke påvist avvik i forhold til avskalling, fuger og beslag.

Høyden på skorstein er forskriftsmessig.

Merknader:

5. Loft

TG 1 5.1 Loft (konstruksjonsoppbygging)

Loftet er innredet senere enn boligen ble bygget.

Det er ikke påvist biologiske skadegjørere fra kaldt-, kne-, hanebjelke-, eller kryploft.

Det er ikke påvist lekkasjer, fuktskjolder, kondens og lignende ved piper, overganger, i bjelker eller takluker.

Det er ikke påvist lekkasje rundt rør- eller kanalgjennomføringer.

Enkelt innredet gulv på loft for noen år siden for oppbevaring av ting inne. tilgang via loftsluke ved toppen av trappeoppgang.

Merknader:

6. Balkonger, verandaer og lignende

TG 1 6.1 Balkonger, verandaer og lignende

Konstruksjonen vurderes som forsvarlig festet.

Det er ikke påvist svekkelser i forankring eller understøtting.

Det er ikke påvist skader, slik som avskalling, deformasjoner, riss, sprekker, råteskader og/eller rust på overflater.

Vannavrenning vurderes som tilstrekkelig.

Oppkant mot vegg og dør vurderes som tilstrekkelig.

Det er ikke påvist nevneverdige skader i tettesjiktet.

15m2 Luftebalkong i andre etasje. Stor platting på mark med rekkverk og skillevegg mot nabo oppført ved egeninnsats/dugnad i senere tid. Tilgang via balkongdør ved stue.

Merknader:

7. Våtrom

7.1 2

TG 1 7.1.1 Overflate vegger og himling

Det er påvist riss og sprekker.
Det er påvist sprekker i fuger.
Det er ikke påvist avvik på skjøter og underkant av plater.
Det er ikke påvist bom (hulrom) under fliser.
Det er ikke påvist fuktskader eller spor etter skadedyr.
Det er ikke ventiler som kan åpnes.

Fliser på gulv og vegg, bad i 2 etasje. linoleum på gulv og tapetstrie for wc/vaskerom i 1 etasje.

Merknader:

TG 1 7.1.2 Overflate gulv

Det er ikke påvist riss og sprekker.
Det er ikke påvist sprekker i fuger.
Skjøter og underkant av plater på gulv er ikke inspisert.
Det er ikke påvist bom (hulrom) under fliser.
Det er ikke påvist spor etter råteskade, muggvekst eller skadedyr.
Det er påvist tilfredsstillende fall til sluket.
Terskel er vurdert som tilfredsstillende.
Det er ikke påvist knirk i gulvet.
Det er påvist tilfredsstillende høydeforskjell fra toppen av sluket til toppen av membranen ved dørterskelen.
Det er ikke påvist flekker eller andre skader.

Godt fall til sluk i både bad og wc/vaskerom.

Merknader:

TG 1 7.1.3 Membran, tettesjiktet og sluk

Membranen er fra 2017
Det er ikke påvist avvik i forhold til sluk, rørgjennomføringer, mansjetter eller klemring.
Det er muligheter for å rengjøre sluk.
Det er ikke påvist tegn på feil utførelse, feil materialvalg, skadelig fukt eller utettheter.
Arbeidet vurderes som fagmessig utført.
Det er ikke boret hull i tilstøtende rom eller fra undersiden.
Det er ikke fuktkontrollert med egnet fuktmåleverktøy.

Det er ikke boret hull ifra tilstøtende vegg da det ikke sees som nødvendig. Takstmanns fagmessige vurdering og erfaring tilsier at det ikke er behov for nettopp dette.

Merknader:

8. Kjøkken

8.1 1

TG 1 8.1 1

Vanninstallasjonen er fra 2017

Det er ikke påvist knirk, skader eller fuktskjolder på gulvet.

Det er ikke påvist fukt ved kjøleskap, vaskemaskin, varmtvannsbereder eller andre vanninstallasjoner.

Det er ikke påvist avvik i forhold til trykk i vannkran.

Det er ikke påvist avvik i forhold til avrenning fra avløp.

Det er ikke påvist symptomer på fukt og råte i nabokonstruksjoner.

Pent klassisk kjøkken, Ikea. Varmtvannstank under benk. steketopp, integrert ovn, integrert kjøleskap, integrert fryser, integrert oppvaskmaskin.

Merknader:

9. Rom under terreng

9.1 0

TG 1 9.1.1 Veggenes og himlingens overflater

Det vurderes som tilstrekkelig med ventiler i vegger og/eller vinduer.

Det er ikke påvist noen nevneverdige riss eller sprekker.

Det er ikke påvist setninger eller jordtrykk.

Det er ikke påvist fuktskjolder, støvkondens, svertesopp og spor etter sopp, råteskader og/eller skadedyr.

Det er ikke tilstrekkelig med ventiler i vegger og/eller vinduer.

Tilluft og avtrekk er vurdert som tilfredsstillende.

Det er ikke mulig å undersøke diffusjonssperre uten å demontere bygningsdeler.

Gips på vegger med strie og malt gips i himling.

Merknader:

TG 2 9.1.2 Gulvets overflate

Det er ikke påvist knirk i gulvene.

Det er ikke påvist setninger.

Det er påvist sprekker i fuger

Det er påvist avvik overganger og skjøter.

Det er ikke påvist sopp, råteskade og skadedyr.

Gjennomgående kvalitetslaminatgulv i de begge etasjer ekskludert våtrommene.
Laminatgulv i 2 etasje har fått fuktskade fra vanning av blomsterpotte. lokal skade midt på gulvet i oppholdsrom i 2 etasje.

Merknader:

TG 1 9.1.3 Fuktmåling og ventilasjon

Det er ikke boret hull i tilstøtende rom eller fra undersiden.

Det er ikke fuktkontrollert med egnet fuktmåleverktøy.

Det er påvist tilstrekkelig med ventiler i vegger eller vinduer som er mulig å åpne.

Tilluft og avtrekk vurderes som tilstrekkelig.

Merknader:

Fuktmåling ikke vurdert som nødvendig basert på visuell tilstand av ett forholdsvis nytt bad.

10. VVS

TG 1 10.1 WC og innvendige vann- og avløpsrør

Innvendige vann og avløpsrør er fra 2017
Hovedstoppekranen er lokalisert og funksjonstestet.
Materiale, sammenkoblingspunkter, kondensisolasjon og termisk isolasjon vurderes som tilfredsstillende.
Lekkasjevann fordelerskap ledes til sluk.
Vannrør: Anlegget er skjult og uten dokumentasjon, men kan likevel fungere greit.
Materiale og sammenkoblingspunkter vurderes som tilfredsstillende.
Stakeluker og lufting vurderes som tilfredsstillende
Avløpskapasiteten vurderes som tilfredsstillende.
Lukt fra avløpssystemet vurderes som tilfredsstillende.
Avløp: Anlegget er skjult og uten dokumentasjon, men kan likevel fungere greit.
Det er WC med innebygget sisterne.
Det er spalte på innebygget sisterne for WC.
Det er inspeksjonsmulighet på innebygget sisterne for WC.
Det er fremlagt dokumentasjon på innebygget sisterner for WC.

Merknader:

TG 1 10.2 Varmtvannsbereder

Varmtvannsbereder er fra 2017
Det er ikke påvist avdrypp og fuktskjolder ved bereder.
Berederens plassering er tilfredsstillende.
Berederen er lekkasjesikret.

Merknader:

Ingen 10.3 Vannbåren varme

Merknader:

Ingen 10.4 Varmesentraler

Bygningsdelen eksisterer ikke.

Merknader:

TG 1 10.5 Ventilasjon

Det er ikke påvist lukt fra anlegget.

Ventilasjonsanlegget var nytt i 2017

Det var sist inspisert i 2022

Det var rengjort i 2022

Boligen har ikke naturlig ventilasjon.

Boligen har mekanisk ventilasjon.

Boligen har ikke balansert ventilasjon.

Det er ikke påvist fukt og mugg i filtre.

Tilluft, avtrekk og luftutveksling vurderes som tilfredsstillende.

Merknader:

11. Elektrisk anlegg og samsvarserklæring

11.1 Elektrisk anlegg og samsvarserklæring

Når det gjelder resultater fra det lokale el-tilsynet: Se eventuelt eiers egenerklæringsskjema.

Resultatet var tilfredsstillende.

Det var tilsyn på anlegget for mindre enn fem år siden.

Det elektriske anlegget ble installert i 2017

I følge eier/oppdragsgiver har det ikke vært brann, branntilløp eller varmgang i anlegget. Se eventuelt egenerklæringsskjema fra selger.

I følge eier/oppdragsgiver løses ikke sikringene ut ofte. Se eventuelt egenerklæringsskjema fra selger.

I følge eier/oppdragsgiver finnes det ingen kursfortegnelse.

I følge eier/oppdragsgiver er antallet sikringer i samsvar med kursfortegnelse.

Det er ikke påvist at plugg på varmtvannsbereder er brunsvidd.

Det er ikke observert synlige tegn på termiske skader på kabler, brytere, downlights, stikkontakter eller elektrisk utstyr.

Kabler er tilstrekkelig festet.

Det er tegn på at kabelinnføringer og hull i inntak og sikringsskap er tette.

I følge eier/oppdragsgiver er det samsvar mellom utført arbeid og samsvarserklæring.

Det er fremlagt samsvarserklæring.

Varmekabler på bad i 2 etasje, gang og kjøkken i 1 etasje.

Merknader:

EIERSKIFTERAPPORT™

VÆR OPPMERKSOM PÅ:

Egenerklæringsskjema er levert i forbindelse med oppdraget.
Det er ikke fremlagt godkjente tegninger av boligen.
Det foreligger oppdaterte godkjente byggetegninger som samsvarer med boligen.
Det er ingen avvik i forhold til rømming og romhøyde, ut ifra gjeldende forskrifter for da boligen/rommene ble byggemeldt.
Innvendige rekkverk og håndrekker er i henhold til gjeldende forskrifter når bygningsdelen ble byggesøkt.

TILLEGGSOPPLYSNINGER:

ANBEFALTE YTTERLIGERE UNDERSØKELSER:

TAKSTMANNENS VURDERING VED TG2:	
9.1.2	0 Gulvets overflate
	Skaden er tørket opp. gulvet buler opp i skjøten og kommer til å bli værre med ytterlige gange. anbefales utbedret.

Hvaler kommune

Eiendomsopplysninger

Knr-Gnr/bnr/fnr/snr
3110-40/174/0/2

22. april 2026

Kommunale pålegg

Det er ikke kjent at det er knyttet kommunale pålegg til denne eiendommen.

EIENDOMSINFORMASJON FRA KOMTEK

3110 Hvaler - 40/174/0/2

Eierrepresentant: Norsted Arild Sandbekk

Regningsmottaker: Norsted Arild Sandbekk

OPPLYSNINGER FRA MATRIKKELEN

Type	Seksjon	Bruksnavn		Grunnforurensing	Nei
Kommune	3110 Hvaler	Tinglyst	Ja	Har festegrunner	Nei
Gårdsnr	40	Seksjonert	Nei	Punktfeste	Nei
Bruksnr	174	Oppgitt areal	0 m2	Kulturminne	Nei
Festenr	0	Beregnet areal	0 m2		
Seksjonsnr	2				

BYGNINGER

(Antall: 1)

Bygningsnr.	Type	Status	Næringsgruppe	Bygningsendring	Bruksareal
300628997	Tomannsbolig, vertikaldelt	Ferdigattest	Bolig		109

TINGLYSTE EIERE

(Antall: 1)

Eier	Adresse	Postnr/Sted	Eierandel	Rolle
NORSTED ARILD SANDBEKK	TØMMERLIA 46B	1684 VESTERØY	1/1	Hjemmelshaver

KOMMUNALE AVGIFTER I KOMTEK

Vare		Grunnlag	Enhetspris	Fra	Andel	Korr%	Årsbeløp inkl. mva
110	Renovasjon privat	1,00 stk	kr 4 016,00	01.05.2026	1/1	0	kr 5 020,00
502	Branntilsyn over en etg	1,00 stk	kr 400,00	01.05.2026	1/1	0	kr 400,00
327	Avløp årsgebyr privat	1,00 stk	kr 2 965,22	01.05.2026	1/1	0	kr 3 410,00
227	Vann årsgebyr privat	1,00 stk	kr 2 165,22	01.05.2026	1/1	0	kr 2 490,00
61	Eiendomsskatt privat	2 634 800,00 prom	kr 2,26	01.05.2026	1/1	0	kr 5 954,00
326	Avløp antatt forbruk	37,00 m3	kr 52,77	01.05.2026	1/1	0	kr 2 245,00
226	Vann antatt forbruk	37,00 m3	kr 37,49	01.05.2026	1/1	0	kr 1 595,00
							kr 21 114,00

VANNMÅLERE

Målernummer	Prosent vann	Prosent avløp	Type avlesning	Avlesningdato	Forbruksår	Forbruk	Målerstand
77734065	100	100	Årsavlesning - Ekstern kilde	20.12.2025	2025	35	326

Hvaler Kommune

Fredrikstad brannvesen, avd. Boligtilsyn
17. april 2026

Megleropplysninger

Opplysninger fra Fredrikstad brannvesen

Eiendomsopplysninger:

Gnr.:	**40**	Bnr.:	**174**	Fnr.:	**0**	Snr.:	**2**
Adresse:		**Tømmerlia 46 B**					

Beskrivelse av dette produktet:
WI01061700 Opplysninger fra Fredrikstad brannvesen

Opplysninger om at bygg omfattes av bestemmelsene i brannvernlovens §13, og om det er foretatt branntilsyn og kontroll med piper/ildsteder som har resultert i rapport og eventuelt pålegg.
Kopi av rapporter og opplysninger om pålegg vedlegges.

Fyringsanlegg, tilsyn	Ja:	***X***	Nei:		Sist tilsyn, dato: 08.02.2023	
Er det registrert pålegg / mangler vedrørende piper og ildsteder?	Ja:		Nei:	***X***	Ukjent:	
Røykløp feid/ sjekket	Ja:	***X***	Nei:		Sist feiing/ sjekk, dato: 24.03.2021	

Med vennlig hilsen

Stian Christoffersen
Avdelingsleder
Fredrikstad brannvesen, avd. Boligtilsyn
Telefon: 915 16 004

Hvaler kommune
Meglerinformasjon

Norsted Arild Sandbekk

Tømmerlia 46b

1684 Vesterøy

Adresse:	Tømmerlia 46 B (H - 1 - 1)	**Dato:**	17.04.2026
Bygningsnr:	300628997	**Saksreferanse:**	
Eiendom:	40 / 174 / 0 / 2	(bes oppgitt ved svar)	
Antall røykløp:	1	**Vår referanse:**	Stian Andre Stensrud
Antall ildsted:	1	**Avtale nr:**	102842
Tilsyn:	Utført 08.02.2023		
Hyppighet:	Hvert 4.år		

Følgende avvik/ anmerkninger er registrert hos Hvaler/ Fredrikstad kommune på overnevnte eiendom. Brannvesenets kontroll er utført i forbindelse med lovpålagt tilsyn. Det opplyses om at tilsynet ikke er en godkjenning av brannsikkerheten.
Det er eier som er ansvarlig for brannsikkerheten i hele bygget.

OBS!
Opplysninger om kommunale pålegg i dette skjema er gitt ut fra dokumenter som forekommer i kommunens arkiv / datasystem.
Endringer av diverse art på eiendommen som det er ikke er søkt eller meldt om, kan ikke kommunen svare for.

Fasade Nord

Fasade Øst

Fasade Sør

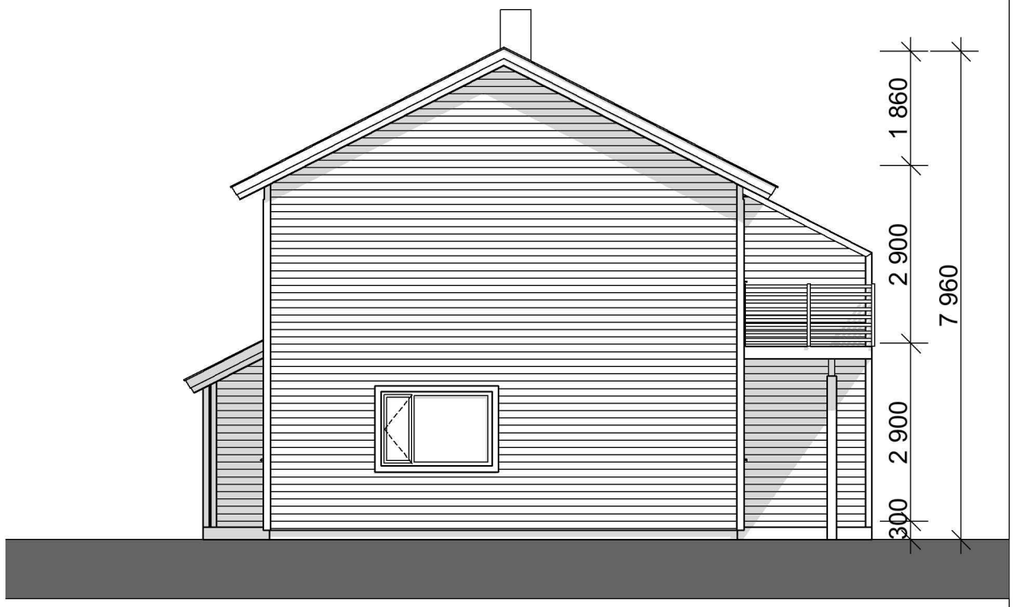

Fasade Vest

RAMMESØKNAD
VEDLEGG: E02

Fasader

Fasader

LINK ARKITEKTUR

Team Fredrikstad
Storgata 35
1607 Fredrikstad

62205 Skjærgårdsboliger AS
B10-1 Tømmerlia 46 (40/174)

Tegn.nr **A.46-001**

Indeks

Mål: 1:100 Dato: 13.01.16 Tegn.: GW/KF Kontr.: SRK Godkj.: SRK Ansv.: SRK Rev.dato:

Plottet 15.01.2016 av mm47 L:\50-15-62205 Skjærgårdsboliger AS HVALER\B10-1_Tømmerlia 46_40_174\1 PROSJEKTGJENNOMFØRING\13 ARK PROSJEKT\13-1 AC-FILER\B10-1_Tømmerlia 46_40_174.pln

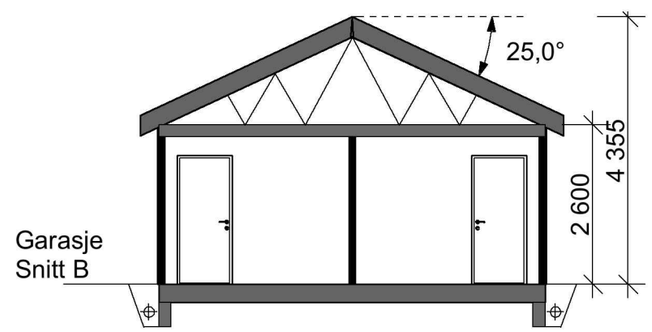

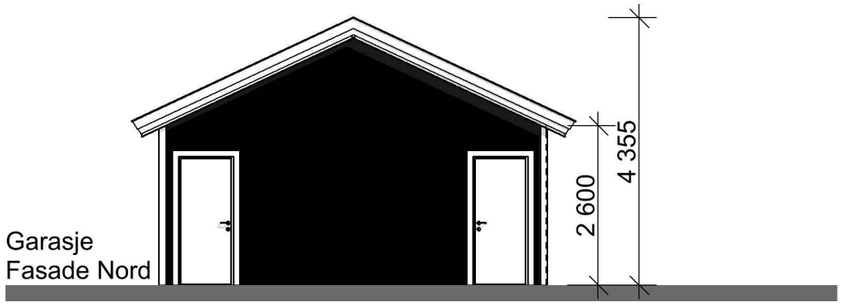

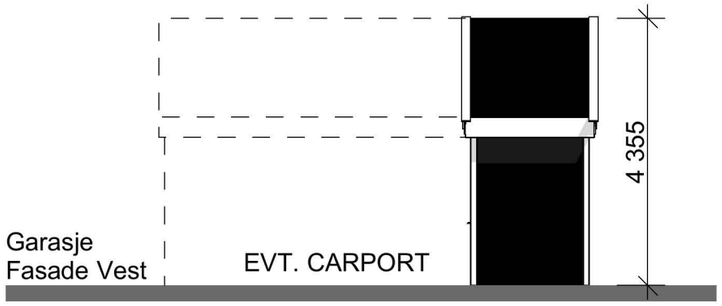

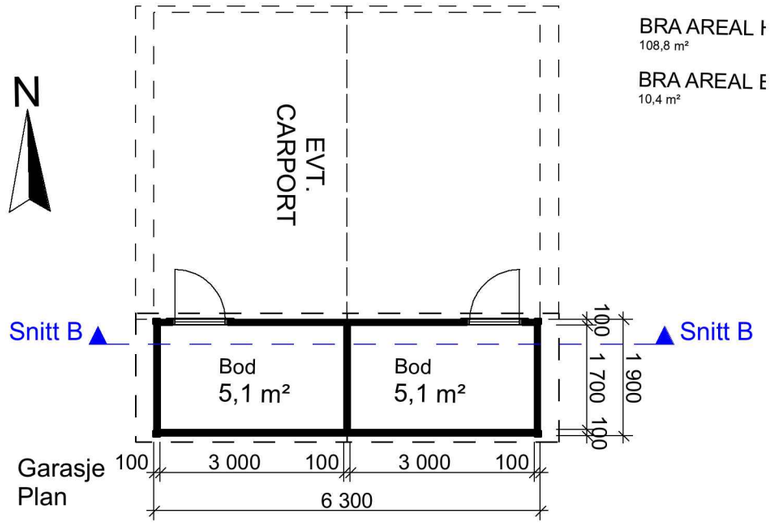

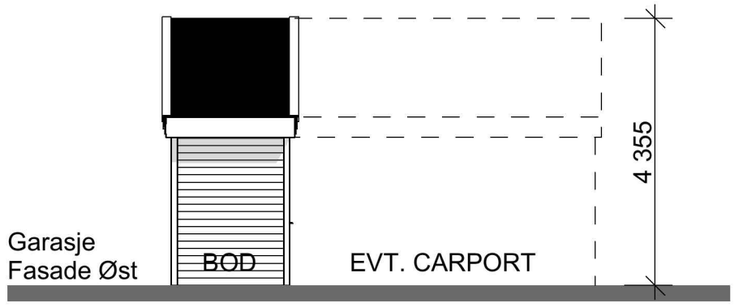

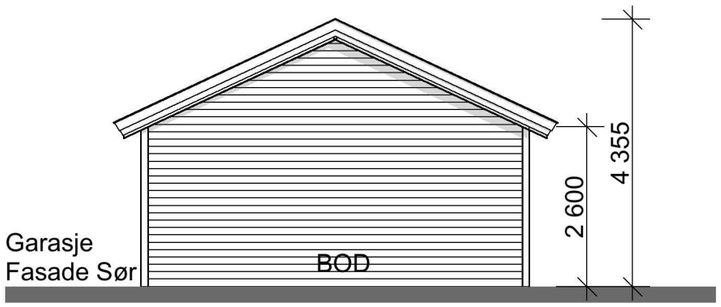

RAMMESØKNAD
VEDLEGG: E03

SPORTSBOD

Plan, Snitt, Fasader

LINK ARKITEKTUR

Team Fredrikstad
Storgata 35
1607 Fredrikstad

62205 Skjærgårdsboliger AS
B10-1 Tømmerlia 46 (40/174)

Tegn.nr **A.22-000**

Indeks

Mål: 1:100 Dato: 13.01.16 Tegn.: GW/KF Kontr.: SRK Godkj.: SRK Ansv.: SRK Rev.dato:

L:\50-15-62205 Skjærgårdsboliger AS HVALER\B10-1_Tømmerlia 46_40_174\1 PROSJEKTGJENNOMFØRING\13 ARK PROSJEKT\13-1 AC-FILER\B10-1_Tømmerlia 46_40_174.pln

Plottet 15.01.2016 av mm47

WI30110100 Eiendomsstatus

Eiendomsopplysninger fra matrikkelen:

Gnr: 40	**Bnr:** 174	**Fnr:** 0	Snr: 2
Adresse:	Tømmerlia 46A		
Areal:	697.7 m² *		
Antall boenheter:	1		

OBS !
Plandataene er hentet fra kommunens digitale planregister.
Disse kan inneholde småfeil og bør oppfattes som veiledende.
Det er det stemplede analoge kartet / dokumentet som er det juridiske plandokument.

Planopplysninger:

Kommuneplan, navn: Kommuneplan 2019-2031 Plandokumenter på kommunens nettsider	**Formål/Hensynssone:** 5 - Byggegrense, utb.volum, funksjonskrav 1001 - Bebyggelse og anlegg	**Godkjent/vedtatt:** juni 20, 2019
Kommunedelplan, navn:	**Formål/Hensynssone:**	**Godkjent/vedtatt:**
Reguleringsplan, navn: 29 Del av Rødområdet	**Formål/Hensynssone:** 110 - Boliger	**Godkjent/vedtatt:** november 13, 1991
Reguleringsbestemmelser: Reguleringsbestemmelser - endret 01.09.2021.pdf		

*For matrikkelenhet:

Om fullstendighet og nøyaktighet i matrikkelrapporten

Matrikkelen ble etablert ved konvertering av data fra tidligere registre. Det kan variere hvor gode disse dataene er med hensyn på fullstendighet og nøyaktighet. I enkelte tilfeller kan grensepunkt og grenselinjer mangle helt eller delvis eller være feil registrert. Det kan være feil og mangler ved registrert bygnings- og adresseinformasjon. Fullstendighet og stedfestingsnøyaktighet er generelt bedre innenfor enn utenfor tettbygd strøk. Vi gjør oppmerksom på at for mange matrikkelenheter og bygg hefter usikkerhet ved arealet som oppgis.

HVALER KOMMUNE

LINK ARKITEKTUR AS
Att. Svein Koppen
Postboks 383 Sentrum
0102 OSLO

Deres referanse	Vår referanse	Klassering	Dato
	2016/168-19-6933/2018-MAIFRO	40/174	26.04.2018

Ferdigattest - tomannsbolig med bod - 40/174, Asmaløy

Vedtak: Adm. byggesaker (ferdigattest/midlertidig brukstillatelse) - FMB - 66/18
Avgjort i følge fullmakt.

Eiendom: **Gnr/bnr 40/174**

Tiltak: **Ny tomannsbolig med bod**

Saksbeskrivelse:
Hvaler kommune mottok den 03.04.2018 søknad fra ansvarlig søker om midlertidig brukstillatelse for seksjon 1 av tomannsbolig på overnevnte eiendom. Kommunen etterspurte i telefonsamtale med ansvarlig søker den 06.04.2018 nærmere opplysninger om de gjenstående arbeidene. Ansvarlig søker opplyste i e-post av 25.04.2018 at de ønsket å endre søknaden om midlertidig brukstillatelse til søknad om ferdigattest for hele tiltaket, og oversendte nødvendig dokumentasjon samme dag.

Det er tidligere gitt rammetillatelse og igangsettelsestillatelse nr. 1 i vedtak BY-47/16 og igangsettelsestillatelse nr. 2 i vedtak BY 178/16 for tiltaket.

Hjemmelsgrunnlag:
Attesten er gitt etter fullmakt i samsvar med kommuneloven i kommunestyrets vedtak i sakene PS 52/14 og 53/14 av 19.06.2014, sak 12/487.
Plan- og bygningsloven § 21-10 første og andre ledd, og forskrift om byggesak (SAK10) kap. 8.

Vurdering:
Det er opplyst i søknaden at tiltaket tilfredsstiller kravene til ferdigattest.

Ferdigattesten gis etter anmodning og på grunnlag av fremlagt dokumentasjon. Det forutsettes at produkter som er benyttet i byggverket innehar nødvendig produktgodkjenning, at produktet tilfredsstiller dagjeldende norske forskriftskrav, og at

Byggesaksavdelingen
Besøksadresse: Rådhuset, Storveien 32, Skjærhalden (12-15.00) Storveien 32 1680 SKJÆRHALDEN
E-postadresse: postmottak@hvaler.kommune.no Webadresse: www.hvaler.kommune.no
Telefon: 69375000 Telefaks: Tlf.saksbeh.: Bankkonto: 7050 06 18947

eventuelle produktsertifikat samsvarer med de produktene som faktisk har blitt montert. Ferdigattesten er betinget i disse forhold.

Ferdigattesten er ikke en bekreftelse på byggverkets tekniske kvaliteter, eller at byggverket tilfredsstiller gjeldende bestemmelser gitt i eller i medhold av plan- og bygningsloven, men er en bekreftelse på bygningsmyndighetenes avslutning av byggesaken.

Vedtak:
I medhold av plan- og bygningsloven § 21-10 første og andre ledd gis ferdigattest for tomannsbolig med bod på eiendom gnr/bnr 40/174 på Asmaløy.

Tiltaket skal brukes i samsvar med omsøkte formål og innvilget tillatelse.

Det er klageadgang på vedtaket. Klagefrist er tre uker og orientering om klageadgang ligger ved.

Gebyrkrav for ferdigattest er per i dag kr 0.

Med hilsen

Dette dokumentet er ekspedert uten underskrift

Per Otto Rød (e.f.)
spesialrådgiver byggesak

Maria Frøid
rådgiver byggesak

Underretning om klageadgang på forvaltningsvedtak

(jf. forvaltningsloven av 10.februar 1967 med senere endringer)

Klagerett: (forvaltningslovens § 28)

Det følger av forvaltningsloven § 28 første ledd at enkeltvedtak kan påklages av den som har vært part i saken og av andre med rettslig klageinteresse. Klagerett betinger en tilknytning til den saken vedtaket gjelder.
I byggesaker vil alle som har søkt om byggetillatelse og/eller dispensasjon fra plan- og bygningslovgivningen kunne påklage vedtaket i egenskap av å være part i saken. Klagerett som part har også alle naboer som har kommet med merknader til tiltaket.

Klagerett er imidlertid ikke betinget av partsstatus. Dersom vedtaket vil kunne påvirke naboens interesser direkte eller indirekte, må det vurderes om vedkommende har rettslig klageinteresse og dermed partsstilling.

Klagefrist: (forvaltningslovens § 29)

Fristen for klage er 3 uker fra det tidspunktet du har mottatt underretningen om vedtaket.
Det er tilstrekkelig at klagen er postlagt før fristen går ut.

Hvor sendes klagen?:

Skriftlig klage stiles til Fylkesmannen i Østfold, og sendes Hvaler kommune ved Byggesaksavdelingen innenfor klagefristens utløp.

Innhold i klagen: (forvaltningslovens § 32)

Følgende skal fremkomme av klagen:

- Det skal vises til vedtaket som det klages over.
- Klagen skal være undertegnet av klageren eller hans fullmektig.
- Begrunnelse for endring som ønskes i det vedtak det klages over.

Klagebehandling: (forvaltningslovens § 33)

Vedtaket kan oppheves eller endres dersom Hvaler kommune finner klagen begrunnet.

Dersom Hvaler kommune ikke tar klagen til følge, sendes saken til Fylkesmannen i Østfold for endelig avgjørelse.

Hvis du mener at du har blitt utsatt for urett fra den offentlige forvaltnings side, kan du klage til Sivilombudsmannen (Stortingets ombudsmann for forvaltning). Sivilombudsmannen kan ikke omgjøre vedtaket, man kan gi sin vurdering av hvordan den offentlige forvaltningen har behandlet saken, og om det er gjort eventuelle feil eller forsømmelser.

Utsatt iverksetting: (forvaltningslovens § 42)

Dersom vedtaket kan tenkes gjennomført til skade for parten før klagesaken er avgjort, kan underinstansen, klageinstansen eller annet overordnet organ beslutte at vedtak ikke iverksettes før klagefristen er ute eller klagen er avgjort.

Innsyn i saksdokumenter og krav til veiledning: (forvaltningslovens §§ 18 og 19)

En part har rett til å gjøre seg kjent med sakens dokumenter og rett til innsyn (med noen unntak), jf. forvaltningslovens §§ 18 og 19. Ta kontakt med Hvaler kommune ved Byggesaksavdelingen ved spørsmål.

Byggesaksavdelingen
Besøksadresse: Rådhuset, Storveien 32, Skjærhalden (12-15.00) Storveien 32 1680 SKJÆRHALDEN
E-postadresse: postmottak@hvaler.kommune.no Webadresse: www.hvaler.kommune.no
Telefon: 69375000 Telefaks: Tlf.saksbeh.: Bankkonto: 7050 06 18947

HVALER KOMMUNE

Byggesaksavdelingen
Besøksadresse: Rådhuset, Storveien 32, Skjærhalden (12-15.00) Storveien 32 1680 SKJÆRHALDEN
E-postadresse: postmottak@hvaler.kommune.no Webadresse: www.hvaler.kommune.no
Telefon: 69375000 Telefaks: Tlf.saksbeh.: Bankkonto: 7050 06 18947

Du har søkt på: Knr.: 3110 Gnr.: 40 Bnr.: 174 Fnr.: Snr.: 2

Adresse(r):

Gateadresse:	Tømmerlia 46 B
Gatenr:	1108
Kommune:	HVALER
Postkrets:	1684 VESTERØY
Registreringsenhet:	
Statens Kartverk	Oppdatert per:16.04.2026 kl. 13.52

For eventuelle utleggs- og arrestforretninger, samt forbehold tatt ved avhendelse, som tinglyses samme dag som andre frivillige rettsstiftelser, gjelder særskilte prioritetsregler, se tinglysingsloven § 20 andre ledd og § 21 tredje ledd.

HJEMMELSOPPLYSNINGER

Rettighetshavere til eiendomsrett

2017/828433-1/200 01.08.2017 21:00	HJEMMEL TIL EIENDOMSRETT VEDERLAG: NOK 2 800 000 Omsetningstype: Fritt salg NORSTED ARILD SANDBEKK F.NR: 150191 40749

PENGEHEFTELSER

Oversikt over heftelser som antas å ha betydning for eiendommens verdi. I grunnboken presenteres servitutter og pengeheftelser samlet under overskrift «Heftelser».

Eventuelle heftelser som kan ha betydning for denne matrikkelenheten, som er tinglyst på avgivereiendommen før en arealoverføring, er ikke overført. Det samme gjelder servitutter som ikke er overført ved tidligere fradelinger. Informasjon om disse finner du på grunnboksutskriftene til de respektive avgivereiendommene.

2026/369529-1/200 07.04.2026 09:41	PANTEDOKUMENT Beløp: NOK 3 350 000 Panthaver: DNB BANK ASA ORG.NR: 984 851 006

Panthaver: DNB
BOLIGKREDITT AS
ORG.NR: 985 621 551
ELEKTRONISK INNSENDT

SERVITUTTER

Oversikt over servitutter registrert på eiendommen. En servitutt er en rett til begrenset bruk av en annens eiendom, eller til å hindre en bestemt bruk. I grunnboken presenteres servitutter og pengeheftelser samlet under overskrift «Heftelser».

Ingen servitutter registrert.

GRUNNDATA

2017/748366-1/200 10.07.2017 21:00	SEKSJONERING Opprettet seksjoner: SNR: 2 Formål: Bolig Tilleggsdel: Bygning Sameiebrøk: 1/2
2020/1163689-1/200 01.01.2020 00:00	OMNUMMERERING VED KOMMUNEENDRING Tidligere: KNR: 0111 GNR: 40 BNR: 174 FNR: 0 SNR: 2
2024/790368-1/200 01.01.2024 00:00	OMNUMMERERING VED KOMMUNEENDRING Tidligere: KNR: 3011 GNR: 40 BNR: 174 FNR: 0 SNR: 2

For øvrige opplysninger om grunndata, se den seksjonerte matrikkelenheten.

EIENDOMMENS RETTIGHETER

Ingen rettigheter registrert.

Grunnkart

Adresse: Tømmerlia 46B, 1684 VESTERØY
Gnr/Bnr: 40/174/0/2

Hvaler kommune

Målestokk: 1:500
Leveransedato: 2026-04-16

N

Datakilde: Geovekst, FKB
Referansesystem: Euref89, UTM sone 32N, høydegrunnlag NN2000

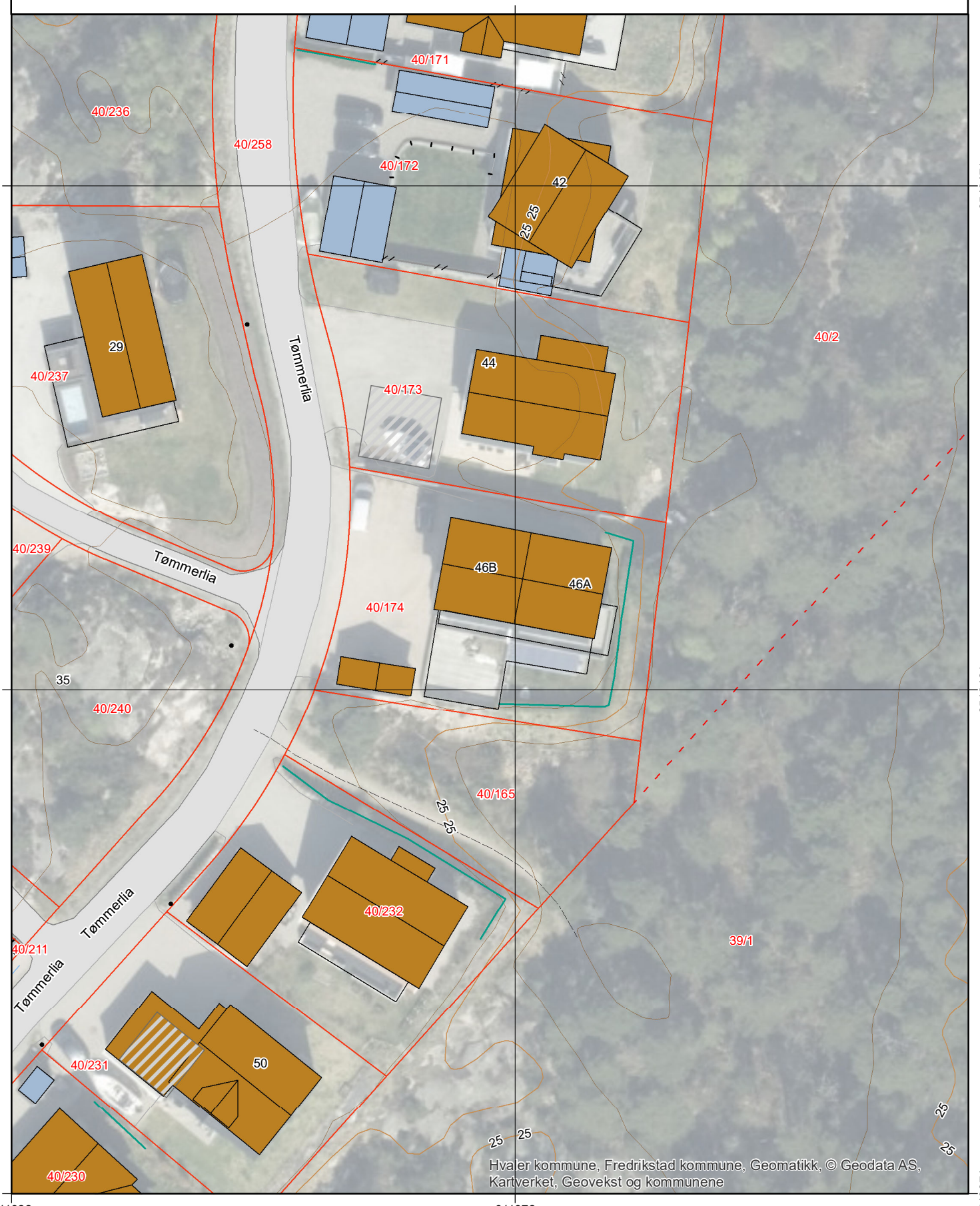

Grunnkart

Adresse: Tømmerlia 46B, 1684 VESTERØY
Gnr/Bnr: 40/174/0/2

Hvaler kommune

Målestokk: 1:500
Leveransedato: 2026-04-16

N

Datakilde: Geovekst, FKB
Referansesystem: Euref89, UTM sone 32N, høydegrunnlag NN2000

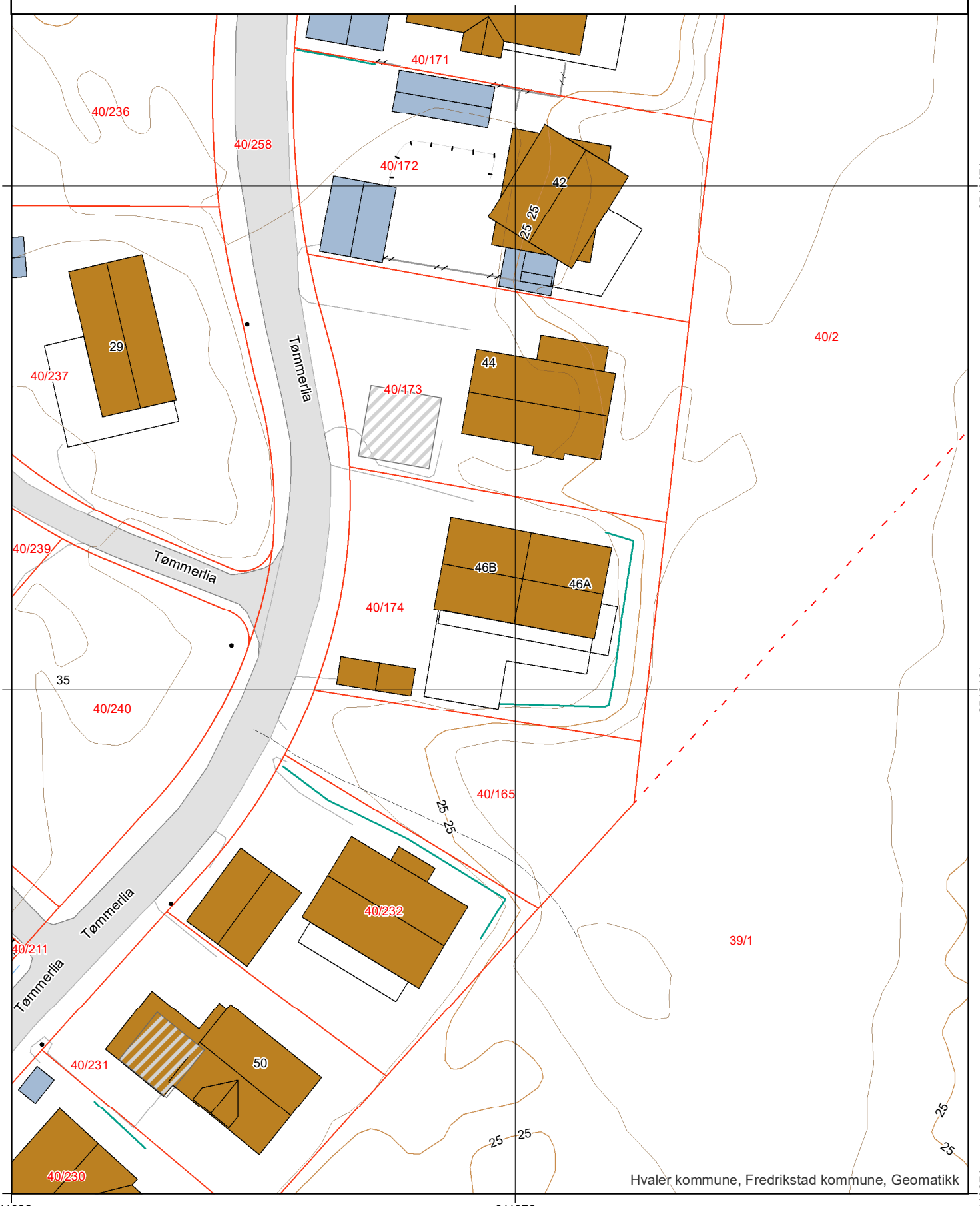

Hvaler kommune, Fredrikstad kommune, Geomatikk

Matrikkelrapport for Seksjon 3110-40/174/0/2

Bruksnavn		Beregnet areal	0.0
Etablert dato	10.07.2017	Historisk oppgitt areal	0.0
Oppdatert dato	17.09.2025	Historisk arealkilde	0 - Ikke oppgitt
Skyld	0	Antall teiger	0
Kommunenummer	3110	Kommunenavn	HVALER

- [x] Tinglyst
- [ ] Avklarte eiere
- [ ] Har festegrunn
- [ ] Bestående
- [ ] Har grunnforurensning
- [ ] Mangel matrikkelføring
- [ ] Seksjonert
- [ ] Har kulturminner
- [ ] Har anmerket klage

Tinglyste eierforhold

Navn	Pers.nr/org.nr.	Rolle	Status	Adresse	Andel
ARILD SANDBEKK NORSTED		H - Hjemmelshaver	B - Bosatt		1/1

Forretninger

Forretningstype	Forretningsdato	Matrikkelført	Saksreferanse	Involverte
ON - Omnummerering	01.01.2024	01.01.2024		
ON - Omnummerering	01.01.2020	01.01.2020		
SE - Seksjonering	07.07.2017	07.07.2017	Sak Hvaler 2017/1273	

Grunnforurensing registrert på eiendommen

Lokalitetsnr	Lokalitetsnavn	Påvirkningsgrad	Myndighet	Matrikkelføringsdato

Kulturminner

Kategori	Art	Vernetype	Matrikkelført	Lokalitetsnummer

Krav om jordskifte

Jordskiftereferanse	Ført dato

Grunnerverv

Grunnervervreferanse	Ført dato

Klage

Klagereferanse	Gjelder	Ført dato

Teiger

Hovedteig	Avklart eiere	Tvist	Flere mat. enheter	Ureg. jordsameie	Datafangstdato	Ber.areal	Arealmerknad

Bygninger

Bygningsnr	Lnr	Type	Status
300628997	0	121 - Tomannsbolig, vertikaldelt	FA - Ferdigattest

Bygning 300628997: 121 - Tomannsbolig, vertikaldelt

Opprinnelseskode	V - Vanlig registrering	BRA Bolig	109.0
Antall boenheter	1	BRA Annet	0.0
Antall etasjer	2	BRA Totalt	109.0
Avløp	1 - Offentlig kloakk	Har heis	☐
Har kulturminner	☐	Har sefrakminne	☐

Bygningsstatushistorikk

Bygningsstatus	Dato	Registrert dato
RA - Rammetillatelse	16.02.2016	26.06.2017
IG - Igangsettingstillatelse	08.06.2016	19.11.2018
MB - Midlertidig brukstillatelse	19.07.2017	19.11.2018
FA - Ferdigattest	26.04.2018	19.11.2018

Bruksenheter

Type	Leilighetsnr.	BRA	Rom	Bad	Kjøkken
B - Bolig	H0101	109.0	4	1	1 - Kjøkken

Etasjer

Etasje	Boenheter	BRA Bolig	BRA Annet	BRA Totalt	Alt. areal
H01	1	54.5	0.0	54.5	0.0
H02	0	54.5	0.0	54.5	0.0

Adresser

Vegnavn	Nummer	Navn	Poststed
Tømmerlia	46B		1684 VESTERØY

Oversiktskart

Adresse: Tømmerlia 46B, 1684 VESTERØY
Gnr/Bnr: 40/174/0/2

Hvaler kommune

Målestokk: 1:1000
Leveransedato: 2026-04-16

N

Datakilde: Geovekst, FKB
Referansesystem: Euref89, UTM sone 32N, høydegrunnlag NN2000

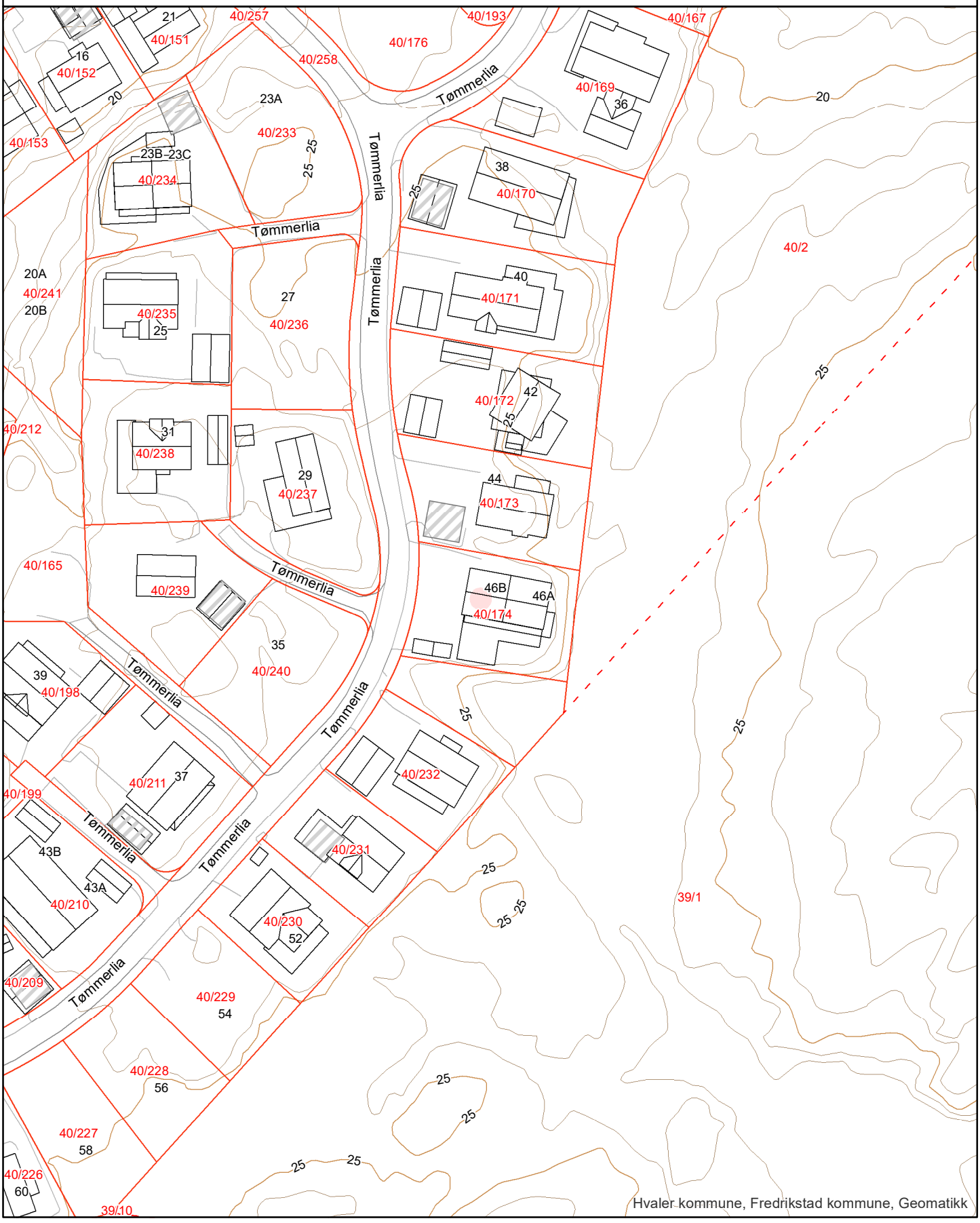

Hvaler kommune, Fredrikstad kommune, Geomatikk

Matrikkelkart

Hvaler kommune

Adresse: Tømmerlia 46B, 1684 VESTERØY
Gnr/Bnr: 40/174/0/2

Målestokk: 1:1000
Leveransedato: 2026-04-16

N

Datakilde: Geovekst, FKB
Referansesystem: Euref89, UTM sone 32N, høydegrunnlag NN2000

Eiendomsgrenser i kartet har forskjellig nøyaktighet. I noen tilfeller vil det være påkrevd å klarlegge grensene etter matrikkelloven §17. Kommunen anbefaler tiltakshaver å klarlegge alle eiendommer med usikre grenser

Sikre grenser i kartet: Heltrukne linjer (nøyaktighet 14 cm eller bedre)
Usikre grenser i kartet: Stiplede linjer (nøyaktighet dårligere enn 14 cm)
Usikre grenser bør klarlegges av kommunens Geodatakontor, før tiltak i marginal avstand fra grensa planlegges.

Hvaler kommune, Fredrikstad kommune, Geomatikk

Grensepunktrapport

Rapportdato : 16.4.2026

Areal og koordinater:

Beregnet areal (kvm):	Arealmerknad:	Koordinatsystem:
697.7		EUREF89 UTM Sone 32

Grensepunkt/Grenselinje

Løpenr	Nord	Øst	Grensemerke nedsatt i	Lengde	Grensepunkttype	Hjelpelinjetype	Målemetode	Nøyaktighet i cm	Radius
1	6549416.11795	611884.639888	Ikke spesifisert	32.82	Offentlig godkjent grensemerke		GPS Fasemåling RTK	10	0
2	6549421.23672	611852.235937	Ikke spesifisert	22.6	Offentlig godkjent grensemerke		GPS Fasemåling RTK	10	54.028
3	6549443.38946	611855.739382	Ikke spesifisert	31.9	Offentlig godkjent grensemerke		GPS Fasemåling RTK	10	0
4	6549437.81815	611887.130389	Ikke spesifisert	21.85	Offentlig godkjent grensemerke		GPS Fasemåling RTK	10	0

Kommuneplan

Hvaler kommune

Adresse: Tømmerlia 46B, 1684 VESTERØY
Gnr/Bnr: 40/174/0/2

Målestokk: 1:1000
Leveransedato: 2026-04-16

N

Planident: 011199
Ikrafttredelsesdato: 20.6.2019
Plannavn: Kommuneplan 2019-2031

Datakilde: Geovekst, FKB
Referansesystem: Euref89, UTM sone 32N, høydegrunnlag NN2000

Plandataene er hentet fra kommunens digitale planregister. Disse kan inneholde feil og bør oppfattes som veiledende.
Det er det stemplede analoge kartet/dokumentet som er det juridiske plandokumentet.

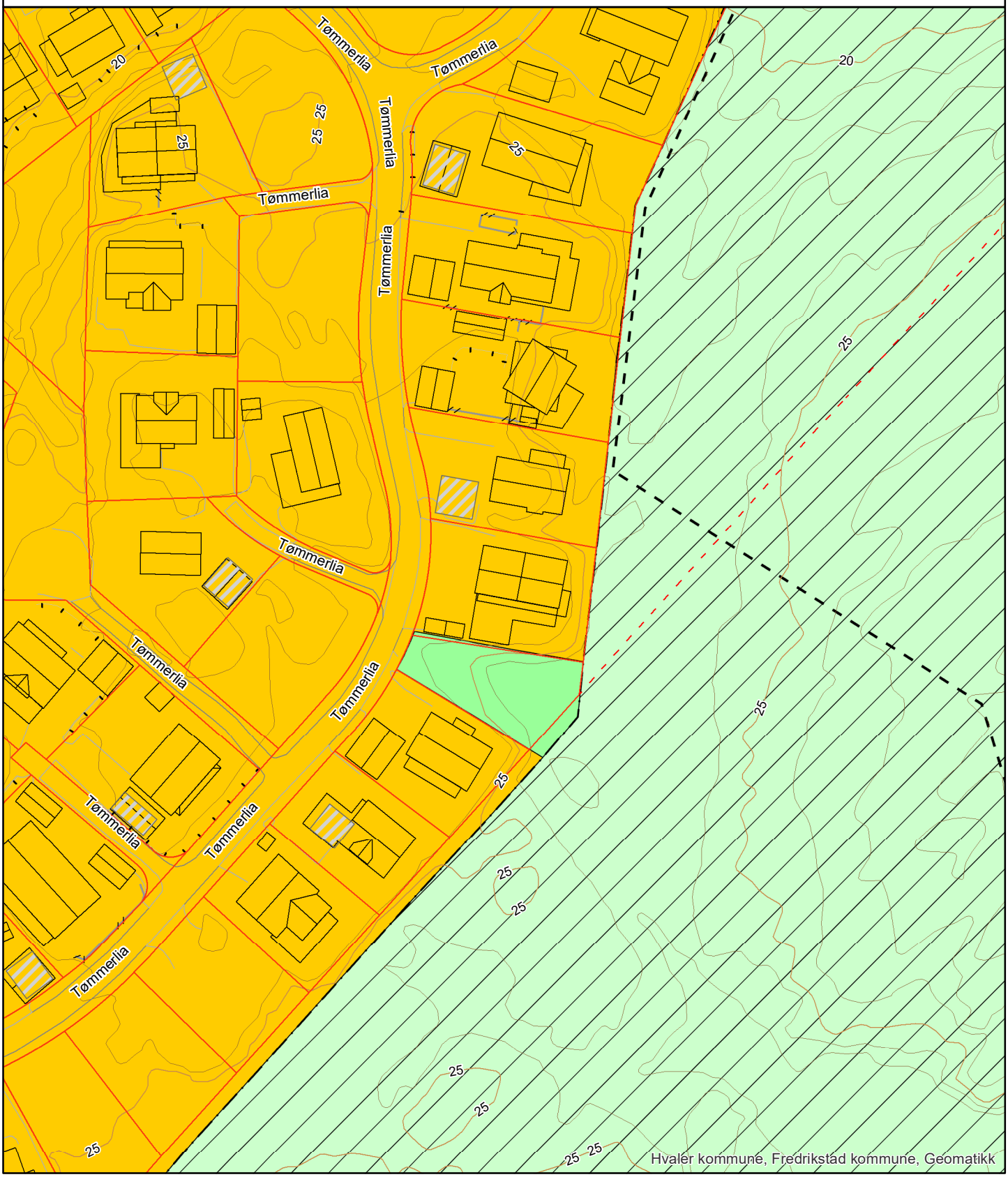

Nabolagsprofil

Tømmerlia 46B - Nabolaget Rød/Asmaløy - vurdert av 39 lokalkjente

Nabolaget spesielt anbefalt for

- Familier med barn
- Godt voksne
- Etablerere

Offentlig transport

Rød Asmaløy Linje NX6, 171, 172, 196, 197, 198, 199	13 min 1.2 km
Rød Asmaløy Linje VY6, 171, 199	13 min 1.2 km
Skjærhalden fergeleie Linje 801	13 min 11.1 km
Fredrikstad stasjon Linje RE20, RX20	23 min 20.2 km

Skoler

Hvaler barne- og ungdomsskole (1-10 kl.) 374 elever, 24 klasser	8 min 0.8 km
Hans Nielsen Hauge vgs	23 min
WANG Toppidrett Fredrikstad 180 elever, 6 klasser	23 min 20.7 km

Ladepunkt for el-bil

Hvalerhallen Hvaler Kommune	8 min

Opplevd trygghet

Veldig trygt 93/100

Kvalitet på skolene

Veldig bra 79/100

Naboskapet

Godt vennskap 76/100

Aldersfordeling

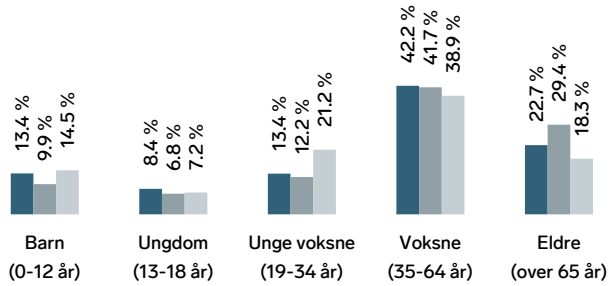

Område	Personer	Husholdninger
Rød/Asmaløy	1 124	499
Hvaler kommune	4 741	2 364
Norge	5 425 412	2 654 586

Barnehager

Asmaløy barnehage (1-5 år) 48 barn	11 min 1 km
Huser gårdsbarnehage (0-5 år) 43 barn	6 min 4 km
Hauge barnehage (1-5 år) 29 barn	11 min 8.9 km

Dagligvare

Bunnpris Hvaler Post i butikk, PostNord, søndagsåpent	18 min 1.7 km
Rema 1000 Hvaler PostNord, søndagsåpent	7 min 5.9 km

FINN

Innholdet i nabolagsprofilen er hentet fra ulike datakilder, og feil eller mangler kan forekomme. Vurderinger og sitater er innhentet på web og gir uttrykk for hvordan naboene vurderer nabolaget. FINN.no AS kan ikke holdes ansvarlig for feil/mangler i profilen. Copyright © Finn.no AS 2026

Primære transportmidler

1. Egen bil
2. Buss

Turmulighetene
Nærhet til skog og mark 97/100

Støynivået
Lite støynivå 91/100

Gateparkering
Lett 85/100

Sport

Idrettspark Asmaløy - Kunstgressba... Fotball	9 min 0.8 km
Hvalerhallen - Flerbrukshall Aktivitetshall	9 min 0.9 km
SATS Fredrikstad	20 min
SKY Fitness Fredrikstad	23 min

Boligmasse

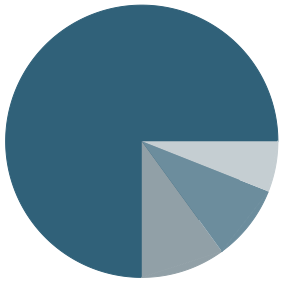

- 75% enebolig
- 10% rekkehus
- 6% blokk
- 9% annet

Varer/Tjenester

Værstetorvet	22 min
Apotek 1 Hvaler	8 min

Aldersfordeling barn (0-18 år)

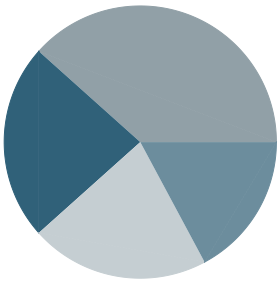

- 23% i barnehagealder
- 38% 6-12 år
- 21% 13-15 år
- 17% 16-18 år

Familiesammensetning

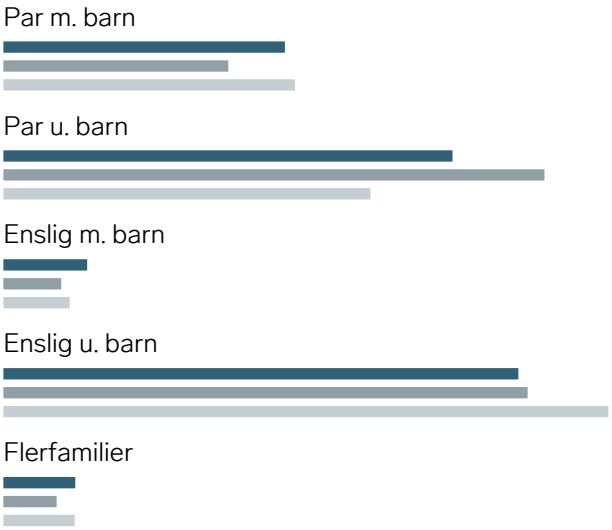

- Rød/Asmaløy
- Hvaler kommune
- Norge

Sivilstand

		Norge
Gift	38%	33%
Ikke gift	46%	54%
Separert	12%	9%
Enke/Enkemann	4%	4%

FINN
Innholdet i nabolagsprofilen er hentet fra ulike datakilder, og feil eller mangler kan forekomme. Vurderinger og sitater er innhentet på web og gir uttrykk for hvordan naboene vurderer nabolaget. FINN.no AS kan ikke holdes ansvarlig for feil/mangler i profilen. Copyright © Finn.no AS 2026

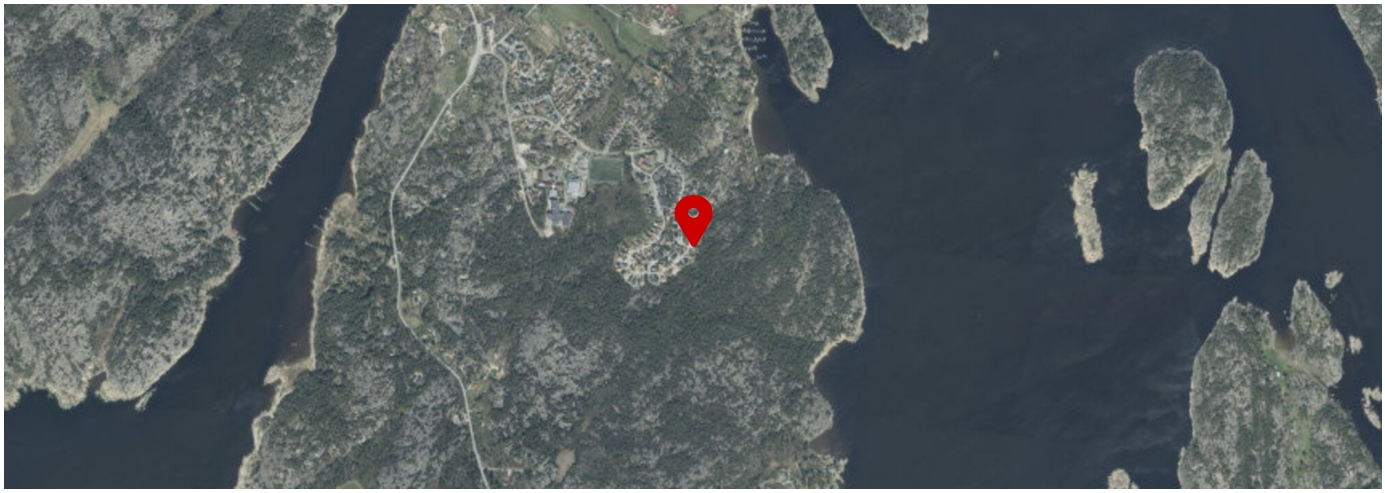

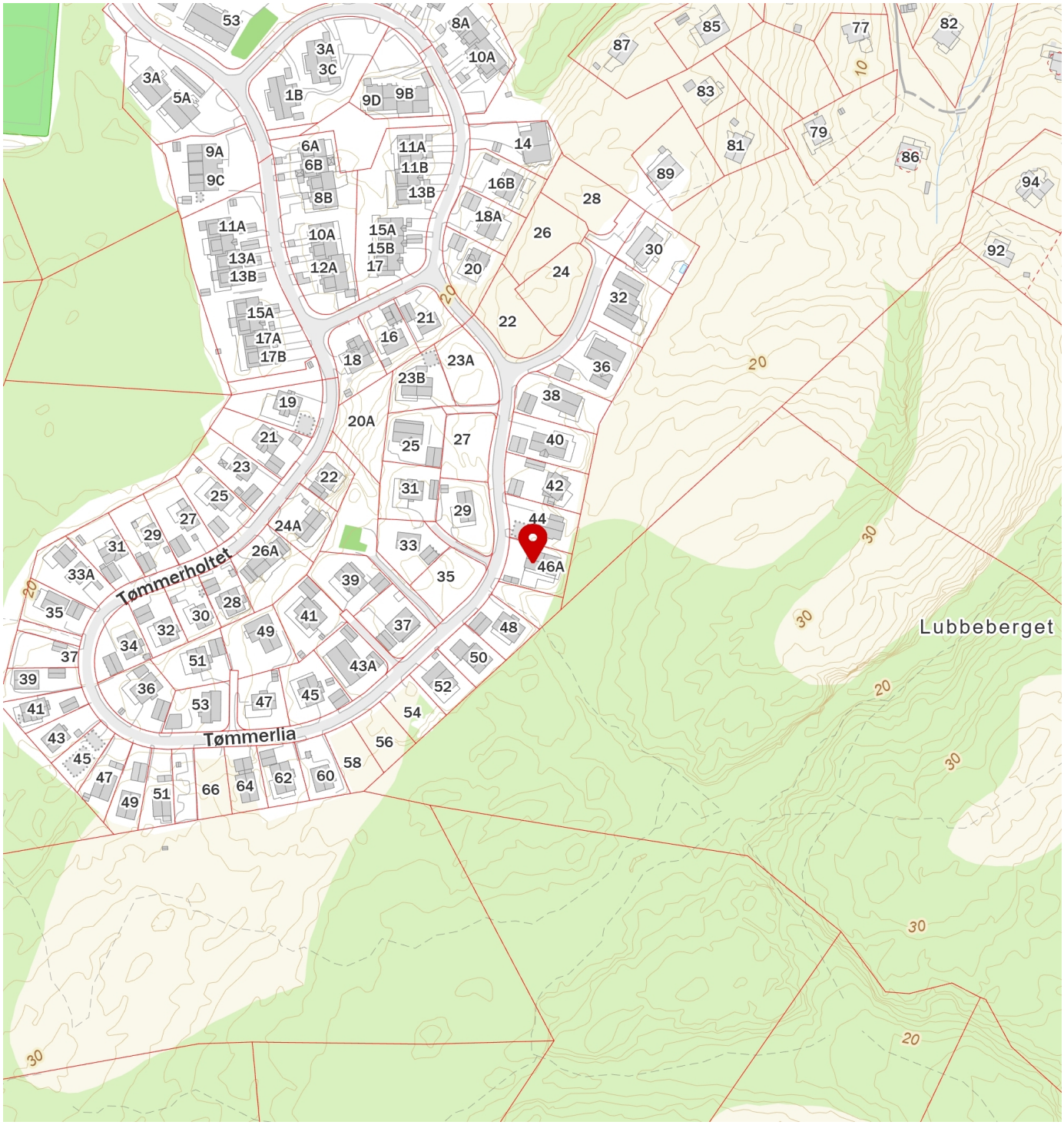

FINN
Innholdet i nabolagsprofilen er hentet fra ulike datakilder, og feil eller mangler kan forekomme. Vurderinger og sitater er innhentet på web og gir uttrykk for hvordan naboene vurderer nabolaget. FINN.no AS kan ikke holdes ansvarlig for feil/mangler i profilen. Copyright © Finn.no AS 2026

ambita

Områdeanalyse, utvalg for eiendom 3110-40/174/0/2, Tømmerlia 46B, 1684 VESTERØY

Risiko

Navn	Sist oppdatert	Status
Radonutsatt område	06.04.2026	Risiko

Ikke oppdaget på eiendommen

Dette kan skyldes at det er gjort undersøkelser uten at det er funnet risiko, eller at det ikke er gjort undersøkelser.

Navn	Sist oppdatert	Status	Nærmeste kjente forekomst
Aktsomhetsområder for jord- og flomsskred	16.03.2026	Ikke funnet	3.2 km
Aktsomhetsområder for snøskred	23.02.2026	Ikke funnet	1.4 km
Aktsomhetsområder for steinsprang	01.04.2025	Ikke funnet	4.4 km
Flomfaresoner	06.04.2026	Ikke funnet	0.58 km
Forurenset grunn	06.04.2026	Ikke funnet	7.1 km
Kulturminner - Lokaliteter, Enkeltminner og Sikringssoner	06.04.2026	Ikke funnet	1.1 km
Kulturminner - SEFRAK-bygninger	06.04.2026	Ikke funnet	0.38 km
Kvikkleire	06.04.2026	Ikke funnet	0.51 km
Skredfaresoner	06.04.2026	Ikke funnet	70.4 km
Stormflo	06.04.2026	Ikke funnet	0.34 km
Støysoner	22.12.2025	Ikke funnet	0.79 km

VIKTIG: Fravær av treff på et datasett betyr ikke nødvendigvis at området er fritatt for risiko, men at det ikke er gjort observasjoner av det aktuelle temaet i området, eller at området ikke er kartlagt. Treff på et datasett indikerer normalt at ytterligere undersøkelser er nødvendige.

Radonutsatt område

Sist sjekket:	06.04.2026			
Aktsomhetsgrad for radon på eiendommen	Usikker aktsomhet	Middels til lav aktsomhet	Høy aktsomhet	Særlig høy aktsomhet

Tegnforklaring

- Usikker aktsomhet
- Middels til lav aktsomhet
- Høy aktsomhet
- Særlig høy aktsomhet

Beskrivelse

Datasettet viser hvilke områder i Norge som trolig er mer radonutsatt enn andre. Datasettet er basert på geologi og inneluftsmålinger av radon. Inneluftsmålinger er fra Direktoratet for strålevern og atomsikkerhet (DSA) sin nasjonale database, og geologi er fra Norges geologiske undersøkelse (NGU) sine berggrunns- og løsmassedatabaser. Berggrunnsdata er av målestokk 1:250.000 og løsmassedata er av varierende målestokk, fra 1:50.000 til 1:1000.000 Inneluftsmålinger er brukt til å identifisere områder med forhøyd aktsomhet for radon. De er også brukt til å kjennetegne geologi i forhold til aktsomhet for radon, og denne kunnskapen er overført til områder hvor det finnes ingen eller få inneluftsmålinger. Der hvor et område er klassifisert som «høy aktsomhet» er det beregnet at minst 20% av boligene har radonkonsentrasjoner over 200 Bq/m3, med 70% statistisk sikkerhet. Der hvor et område er klassifisert som «middels til lav aktsomhet» er det beregnet at opp til 20% av boligene har radonkonsentrasjoner over 200 Bq/m3, med 70% statistisk sikkerhet. Der hvor det ikke er nok data, eller hvor det ikke er nok statistisk sikkerhet for å beregne aktsomhet for radon, er områder klassifisert som «usikker aktsomhet». Alunskifer er tilknyttet forhøyde radonkonsentrasjoner. Områder hvor det finnes alunskifer er klassifisert som «særlig høy aktsomhet». Med å overføre kunnskap fra områder med inneluftsmålinger til områder uten inneluftsmålinger, er det antatt at radonegenskaper av en geologitype er det samme i hele landet. I praksis kan det forventes noe variasjon i radonegenskaper i polygoner av den samme geologitypen. I tillegg kan det forventes variasjon i radonegenskaper innenfor et polygon.

Kilde: Norges geologiske undersøkelse (NGU)

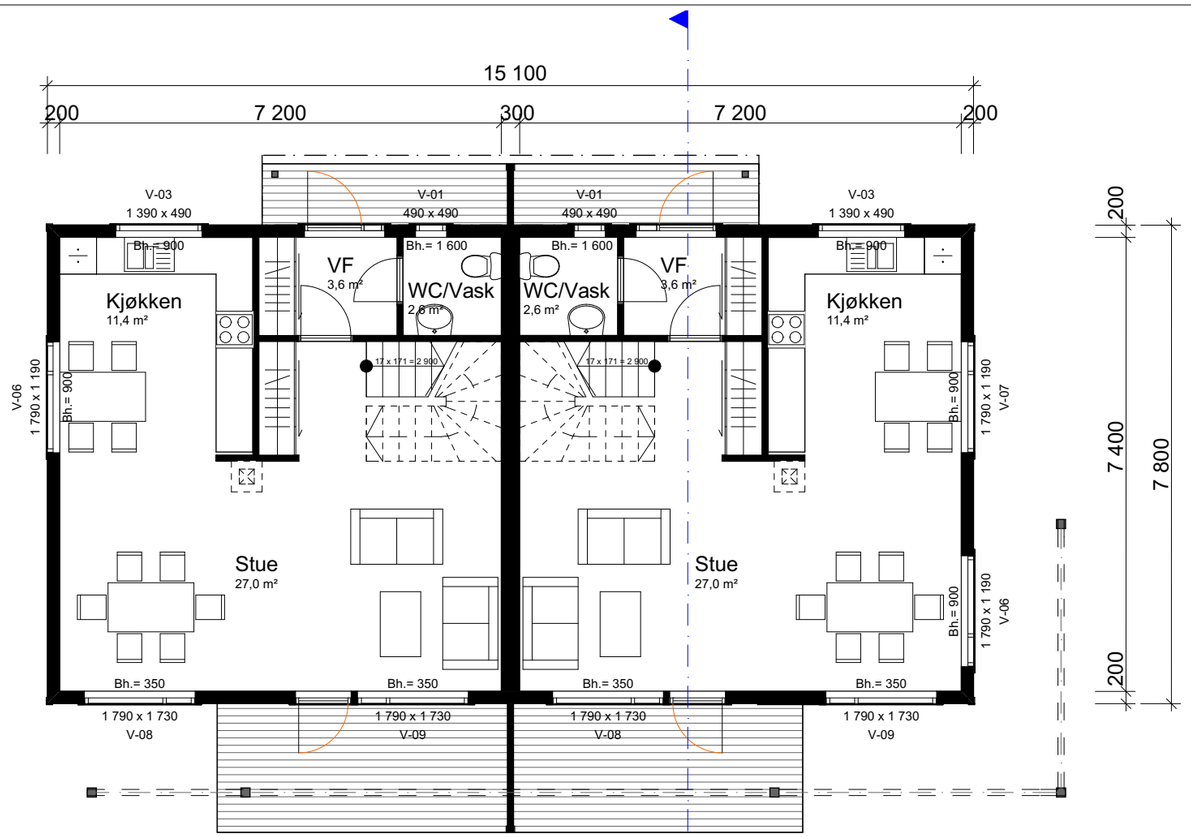

BRA AREAL HUS
108,8 m²

BRA AREAL BOD
10,4 m²

BYA AREAL HUS
117,8 m²

BYA AREAL BOD
12,0 m²

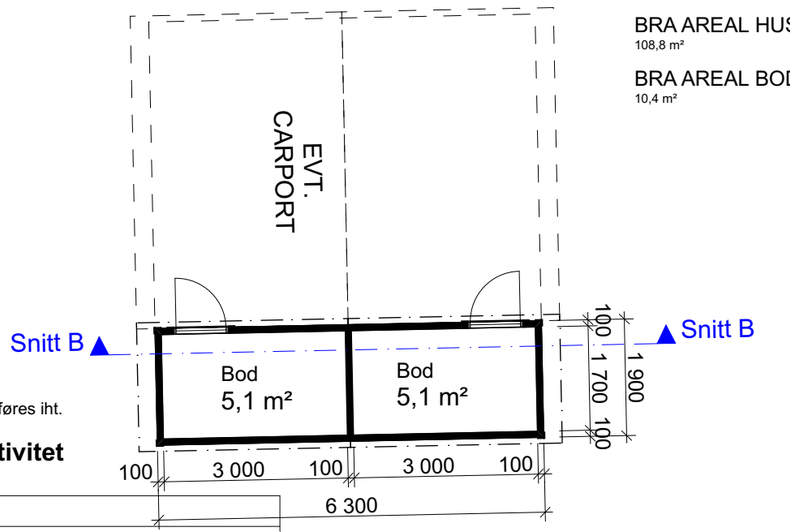

Yttervegger, Tak, gulv på grunn, vinduer og dører skal oppføres iht. TEK 10

§ 14-3. Minimumskrav til energieffektivitet

Følgende verdier skal oppfylles:

	u-verdi	
YTTERVEGG	≤ 0,22 W/(m² K)	148/48 bindingsverk og 150 mm isolasjon 48/48 bindingsverk og 50 mm isolasjon
TAK	≤ 0,18 W/(m² K)	300 mm isolasjon
GULV PÅ GRUNN	≤ 0,18 W/(m² K)	150 mm isolasjon
VINDUER/DØRER	≤ 1,2 W/(m² K)	
LEKKASJETALL	≤ 1,5 luftveksling pr. time	

N

RAMMESØKNAD
VEDLEGG: E04

Planer

1. Etasje

LINK ARKITEKTUR

Team Fredrikstad
Storgata 35
1607 Fredrikstad

62205 Skjærgårdsboliger AS
B10-1 Tømmerlia 46 (40/174)

Tegn.nr **A.22-100**

Indeks

Mål: 1:100 Dato: 13.01.16 Tegn.: GW/KF Kontr.: SRK Godkj.: SRK Ansv.: SRK Rev.dato:

Plottet 15.01.2016 av mm47 L:\50-15-62205 Skjærgårdsboliger AS HVALER\B10-1_Tømmerlia 46_40_174\1 PROSJEKTGJENNOMFØRING\13 ARK PROSJEKT\13-1 AC-FILER\B10-1_Tømmerlia 46_40_174.pln

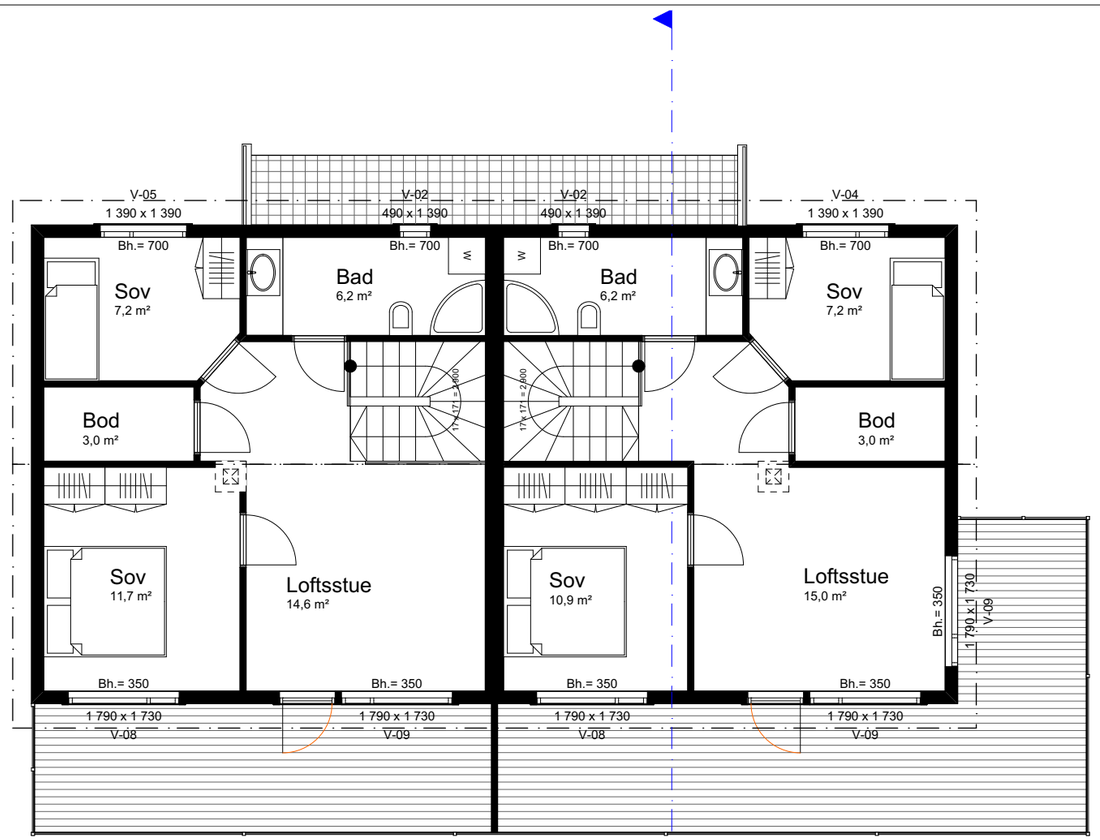

BRA AREAL HUS
108,8 m²

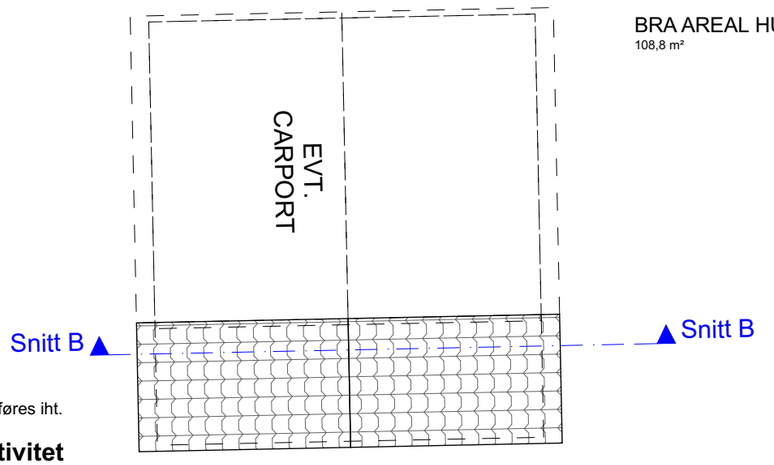

Snitt A

Yttervegger, Tak, gulv på grunn, vinduer og dører skal oppføres iht. TEK 10

§ 14-3. Minimumskrav til energieffektivitet

Følgende verdier skal oppfylles:

	u-verdi	
YTTERVEGG	≤ 0,22 W/(m² K)	148/48 bindingsverk og 150 mm isolasjon 48/48 bindingsverk og 50 mm isolasjon
TAK	≤ 0,18 W/(m² K)	300 mm isolasjon
GULV PÅ GRUNN	≤ 0,18 W/(m² K)	150 mm isolasjon
VINDUER/DØRER	≤ 1,2 W/(m² K)	
LEKKASJETALL	≤ 1,5 luftveksling pr. time	

N

RAMMESØKNAD
VEDLEGG: E05

Planer

2. Etasje

LINK ARKITEKTUR

Team Fredrikstad
Storgata 35
1607 Fredrikstad

62205 Skjærgårdsboliger AS
B10-1 Tømmerlia 46 (40/174)

Tegn.nr **A.22-200**

Indeks

Mål: 1:100 Dato: 13.01.16 Tegn.: GW/KF Kontr.: SRK Godkj.: SRK Ansv.: SRK Rev.dato:

Plottet 15.01.2016 av mm47 L:\50-15-62205 Skjærgårdsboliger AS HVALER\B10-1_Tømmerlia 46_40_174\1 PROSJEKTGJENNOMFØRING\13 ARK PROSJEKT\13-1 AC-FILER\B10-1_Tømmerlia 46_40_174.pln

Bestemmelser og retningslinjer

Kommuneplanens arealdel 2019 – 2031
Hvaler kommune

PLANFORSLAG TIL SLUTTBEHANDLING I KOMMUNESTYRET 20.06.2019

Endringdato 05.06.2019

BESTEMMELSER OG RETNINGSLINJER TIL KOMMUNEPLANENS AREALDEL 2019-2031

Disse bestemmelsene og retningslinjene gjelder for områdene innenfor avgrensningen av kommuneplanens arealdel som angitt på plankart datert 22.05.2019. Bestemmelsene er strukturert etter kap. 11 i plan- og bygningsloven (PBL) på følgende måte:

- Planens formål og rettsvirkning §§ 1 – 2
- Bestemmelser og retningslinjer knyttet til hensynssoner § 3
- Generelle og tematiske bestemmelser § 4
- Bestemmelser knyttet til arealformål § 5

Bestemmelsene og plankartet er juridisk bindende. Der det er behov for å utdype innholdet i bestemmelsene og sikre felles forståelse og praktisering av disse, er retningslinjer benyttet. Disse er i seg selv ikke hjemmelsgrunnlag for vedtak. Retningslinjene følger etter den enkelte bestemmelse og er skrevet i kursiv.

Der annet ikke er spesifisert skal alt areal beregnes i henhold til teknisk forskrift (TEK) og Norsk Standard NS-3940 Areal og volumberegninger av bygninger.

§ 1 Formålet med planen (jf. PBL § 11-5)

Kommuneplanens arealdel skal være et verktøy for å nå målene i kommuneplanens samfunnsdel og ivareta nasjonale og regionale mål for arealbruken. Den fastsetter framtidig arealbruk i kommunen, og er et styringsverktøy for detaljplanlegging og byggesaksbehandling.

§ 2 Planens rettsvirkning (jf. PBL § 11-6)

§ 2.1 Planens virkeområde (jf. PBL § 11-6)

Kommuneplanens arealdel fastsetter framtidig arealbruk i Hvaler kommune som vist i plankart datert 22.05.2019. Planen gir rammer for nye reguleringsplaner og er bindende for alle nye tiltak nevnt i PBL § 1-6.

§ 2.2 Forholdet mellom kommuneplanen og eldre reguleringsplaner (jf. PBL § 1-5)

Kommuneplanen går ved eventuell motstrid foran eldre reguleringsplan eller planbestemmelse for samme areal. Innenfor områdene angitt med hensynssone videreføring av reguleringsplan H910 gjelder likevel reguleringsplanen med tilhørende bestemmelser foran kommuneplanens arealdel.

Retningslinje til § 2.2

i. Generelle bestemmelser til kommuneplanens arealdel etter PBL § 11-9 gjelder også innenfor hensynssone H910 så fremt det ikke oppstår motstrid. Hvorvidt det er motstrid eller ikke må bero på en konkret vurdering.

ii. Øvrige reguleringsplaner gjelder så langt de er i samsvar med og utfyller tilsvarende bestemmelser og intensjoner i kommuneplanens arealdel. Ved motstrid gjelder kommuneplanens arealdel.

§ 2.3 Byggeforbud i 100-metersbeltet langs sjøen (jf. PBL §§ 1-8 og 11-11 nr. 4)

Andre tiltak etter plan- og bygningsloven § 1-6 første ledd enn fasadeendringer og innløsning av bebygd festetomt, kan ikke settes i verk innenfor 100-metersbeltet langs sjø avsatt i plankartet. Forbudet mot tiltak gjelder så langt ikke annen byggegrense er fastsatt i kommuneplanen eller i gjeldende reguleringsplan, jf. PBL § 1-8 tredje ledd.

Kommuneplanens arealdel fastsetter annen byggegrense i områder omfattet av reguleringsplan hvor byggegrense mot sjø ikke er tegnet inn og i noen områder ved sjøen hvor det allerede er etablert bebyggelse. Byggegrensen fremkommer i plankartet som forbudsgrense mot sjø.

Etablering av privat sandstrand/påfylling av sand regnes som et tiltak etter plan- og bygningslovens § 1-6 og tillates ikke, jf. PBL § 1-8.

Forbudet gjelder ikke oppføring av nødvendige bygg og mindre anlegg og opplag for landbruk og fiske, jf. PBL § 11-11 nr. 4.

Retningslinjer til § 2.3

Dispensasjon fra plan- og bygningsloven § 1-8 skal ikke gis dersom hensynet bak bestemmelsen blir vesentlig tilsidesatt. I tillegg skal fordelene ved å gi dispensasjon være klart større enn ulempene. Det bør ikke dispenseres fra plan- og bygningsloven § 1-8 når en direkte berørt statlig eller regional myndighet har uttalt seg negativt, jf. PBL § 19-2.

Dersom lovens vilkår for dispensasjon er oppfylt, kan det etter søknad vurderes å gis dispensasjon for tiltak innenfor følgende rammer:

i. All bebyggelse skal tilpasses naturlig terreng og utformes på en slik måte at den eksponeres minst mulig.

ii. Bebyggelsen skal ikke flyttes til en mer eksponert beliggenhet og skal ikke trekkes nærmere sjøen. Kommunen kan angi hvilken retning en eventuell utvidelse skal skje.

iii. Kommunen kan tillate opparbeidet uteplass, terrasse, veranda, utendørs gangareal og trapper med samlet areal inntil 40 m^2 tilknyttet boliger og fritidsboliger. Verandaer, terrasser og uteplasser skal tilpasses naturlig eksisterende terreng og ligge lavest mulig.

iv. Andre mindre tiltak til nytte for allmennheten kan kommunen tillate at oppføres.

Retningslinjer for dispensasjonspraksis - boliger

v. Eiendommen kan maksimalt bebygges med 120 m^2 bruksareal (BRA) for hoveddel plassert i bolighus og anneks. Maksimal mønehøyde er 7 m og maksimal gesimshøyde er 4,5 m. Etablering av mer enn én bruksenhet per tomt tillates ikke.

vi. Dersom eksisterende uthus ikke kan brukes som garasje og eiendommen ikke allerede har garasje tillates det oppført ny garasje med maksimalt 20 m^2 bruksareal (BRA) og maksimal mønehøyde 4,5 m over gjennomsnittlig planert terreng.

vii. I eksponert retning mot sjøen tillates maksimalt 12 m fasadelengde.

viii. Det skal utarbeides fasadetegninger som viser eksisterende og fremtidig terrengnivå.

Retningslinjer for dispensasjonpraksis - fritidsboliger

ix. Bebyggelsen skal tilpasses naturlig terreng og utformes på en slik måte at den eksponeres minst mulig. Dette får betydning for takform, materialvalg, fargesetting, med videre. Det skal benyttes ikke-reflekterende materialer og avdempede, naturtilpassede farger, også på belistning, vinduer og andre bygningsdetaljer. Irreversible terrenginngrep som sprenging, splitting og skjæring av fjell tillates ikke. Stedegen og skjermende vegetasjon skal bevares i størst mulig grad.

x. Eiendommen kan maksimalt bebygges med 70 m^2 bruksareal (BRA). Vesentlig utvidelse (over 50% økning av BRA) tillates ikke.

xi. For å tillate riving/nybygg eller utvidelse av eksisterende bruksareal eller høyde kreves at bebyggelsen samles i én bygning. Eventuelt uthus/anneks skal være revet før tilbygg/nybygg tas i bruk. Unntatt fra dette er etablering av anneks som omfattes av § 4.18.2 a).

xii. Maksimal mønehøyde er 4,5 m og maksimal gesimshøyde er 3,5 m. For bygninger med pulttak og flate tak skal gesimshøyde ikke overstige 4 m. Høyden måles fra gjennomsnittlig naturlig eksisterende terreng. Det skal utarbeides fasadetegninger som viser eksisterende terrengnivå.

xiii. Maksimal fasadelengde skal ikke overstige 12 m. I eksponert retning mot sjøen tillates maksimalt 10 m fasadelengde.

Noen tiltak kan betinge søknad om byggetillatelse selv om de ikke er avhengig av dispensasjon. Dette gjelder for eksempel fasadeendringer som endrer bygningens karakter.

§ 3 Bestemmelser og retningslinjer til hensynssoner (jf. PBL § 11-8)

§ 3.1 Hensynssone friluftsliv H530 (jf. PBL § 11-8 c)

i. *Innenfor områder omfattet av hensynssone friluftsliv må det ikke igangsettes tiltak som kan svekke eksisterende og fremtidig tilrettelegging og bruk av områdene til friluftsliv og rekreasjon. Det er et mål å samle bebyggelse/tiltak i størst mulig grad, og gi den en utforming som harmonerer med naturgitte og bygde omgivelser. Tiltak som medfører økt privatisering må unngås.*

ii. *For fritidsboliger beliggende i hensynssonen tillates maksimalt 3,5 m gesimshøyde og 4,5 m mønehøyde. For bygninger med pulttak og flate tak skal gesimshøyde ikke overstige 4,0 m. Høyden måles fra gjennomsnittlig naturlig eksisterende terreng.*

iii. *For å tillate riving/nybygg eller utvidelse av eksisterende bruksareal eller høyde for fritidsbolig kreves at bebyggelsen samles i én bygning. Det betyr at evt anneks/uthus skal være revet før tilbygg/nybygg tas i bruk. Unntatt fra dette er etablering av anneks som omfattes av § 4.18.2 a).*

§ 3.2 Hensynssone landbruk H510 (jf. PBL § 11-8 c)

i. *Hensynssonen omfatter særskilt prioriterte landbruksområder (landbrukets kjerneområder). Innenfor hensynssonen må det ikke igangsettes tiltak som kan komme i konflikt med landbruksinteressene eller svekke arealenes egnethet til landbruk.*

§ 3.3 Hensynssone naturmiljø H560 (jf. PBL § 11-8 c)

i. *Innenfor områder vist som hensynssone naturmiljø skal tiltak utformes og lokaliseres slik at naturmangfoldet i minst mulig grad blir skadelidende.*

ii. *Sjøområdene som er omfattet av hensynssone naturmiljø skal være inngrepsfrie soner. Områdene er gyteområder for fisk og nasjonalt og regionalt viktige ålegressenger (oppvekstområder for fisk) samt nasjonalt og regionalt viktige naturtyper. Eksisterende brygger i disse områdene bør ikke endres, og VA-ledninger, moringer og akvakultur bør ikke etableres eller endres. Mudring er ikke tillatt.*

§ 3.4 Hensynssone landskap H550 (jf. PBL § 11-8 c)

i. *Det bør stimuleres til skjøtsel av landbruksarealene for å hindre gjengroing. De fulldyrkede arealene til åker, eng og beite bør holdes i hevd, ved tradisjonell drift. Dette er viktig for å beholde det småskala, varierte landskapet, med åpne landskapsrom, som særpreger enkelte deler av dette landskapet. Beiter, hagemark, kantsoner og strandenger bør beites, slås og skjøttes på en slik måte at landskapet og det biologiske mangfoldet opprettholdes.*

ii. *Naturtyper i utmark må ikke erstattes av ensartede gressplener eller "parkifisering".*

iii. *For fritidsboliger beliggende i hensynssonen tillates maksimalt 3,5 m gesimshøyde og 4,5 m mønehøyde. For bygninger med pulttak og flate tak skal gesimshøyde ikke overstige 4,0 m. Høyden måles fra gjennomsnittlig naturlig eksisterende terreng.*

iv. *For å tillate riving/nybygg eller utvidelse av eksisterende bruksareal eller høyde for fritidsbolig kreves at bebyggelsen samles i én bygning. Det betyr at evt anneks/uthus skal være revet før tilbygg/nybygg tas i bruk. Unntatt fra dette er etablering av anneks som omfattes av § 4.18.2 a).*

v. *For bebyggelsen i hensynssonen gjelder ellers samme retningslinjer som for hensynssone kulturmiljø.*

§ 3.5 Hensynssone kulturmiljø H570 (jf. PBL § 11-8 c)

i. *I områder omfattet av hensynssonen skal den kulturhistorisk verdifulle bebyggelsen og områdets særpregede miljø bevares.*

ii. *Tiltak kan godkjennes under forutsetning av at områdets kulturhistoriske verdier ikke forringes. Nybygg, tilbygg eller påbygg skal underordnes eksisterende bebyggelse. Plassering og utforming mht størrelse, form, materialer, detaljering, farger med videre skal harmonere med eksisterende struktur og bebyggelse i området.*

iii. *Utomhusanlegg og elementer som brygger, terrasseringer, trapper, gjerder, stenstolper, stengarder, stenkjellere, gamle frukttrær, karaktertrær, med videre skal beholdes i landskapet. Nye utomhusanlegg skal i utforming og materialbruk tilpasses terrenget og harmonere med stedets karakter. Skjøtsel og utbedring skal skje ved bruk av tradisjonelle materialer og teknikker.*

iv. *Gamle ferdselsårer som for eksempel stenhoggerveier, kjerreveier og smug bør bevares med dagens bredde og ikke asfalteres. Gamle veier utgjør en viktig del av Hvaler-landskapet og bør ikke utvides eller rettes ut. Store sammenhengende parkeringsflater bør ikke tillates.*

v. *Brygger i Herfølrenna, Lauer og Gravningsund bør utformes som tradisjonelle stolpebrygger eller steinbrygger av hensyn til verneverdiene i områdene.*

vi. *Eksisterende sjøbodmiljø skal søkes bevart ved utbygging av småbåtanlegg i Papperhavn (Vesterøy) og på Rød (Asmaløy).*

§ 3.6 Sone båndlagt etter naturmangfoldloven H720 (jf. PBL § 11-8 d)

I områder vernet etter naturmangfoldloven er det ikke tillatt med tiltak som er i strid med vernebestemmelsene.

§ 3.7 Sone båndlagt etter kulturminneloven H730 (jf. PBL § 11-8 d)

I områder fredet eller på annen måte vernet etter kulturminneloven er det ikke tillatt med tiltak som er i strid med fredningsvedtakene og andre vernebestemmelser.

§ 3.8 Sone med krav om felles planlegging H810 (jf. PBL § 11-8 e)

a) Sone H810_1 – 4 (Heggane, Sydengen, Rød nord og Kjølholt): Hvert av områdene skal ved regulering vurderes helhetlig med hensyn til å ivareta barn og unges interesser. Dette innebærer at det skal settes av plass for grendelekeplass i reguleringsplan. Opparbeidelse av grendelekeplass skal sikres gjennom rekkefølgebestemmelser.

b) Sone H810_5 Papperhavn, Vesterøy: Parkeringsløsninger for småbåthavna og nasjonalparken må ivaretas innenfor hensynssonen. Havnen skal opprettholdes som fiskerihavn.

c) Sone H810_6 Hestehella, Vesterøy: Moringer i Nesebukta skal fjernes før ny brygge tas i bruk.

d) Sone H810_7 Hasselvika, Kirkøy: Brygger i friluftsområdet (badeplass) skal flyttes inn i fellesbrygga.

e) Sone H810_8 Pulservik, Kirkøy: Moringer, blant annet ved Furuholmen, skal fjernes før ny brygge tas i bruk. Enkeltbrygger bør flyttes inn i fellesbrygga.

f) Sone H810_9 Edholmen, Kirkøy: Farled skal ivaretas.

g) Sone H810_10 Holtekilen, Kirkøy: Moringer skal fjernes før ny brygge tas i bruk.

h) Sone H810_11 Sanne, Nordre Sandøy: Planforslag skal inneholde alternative vurderinger av omkringliggende områder rundt Sanne Brygge.

§ 3.9 Sone videreføring av reguleringsplan H910 (jf. PBL § 11-8 f)

Sone hvor gjeldende reguleringsplan fortsatt skal gjelde uendret.

§ 4 Generelle og tematiske bestemmelser

§ 4.1 Plankrav (jf. PBL §§ 11-9 nr. 1 og 12-1)

I områder avsatt til bebyggelse og anlegg, samferdselsanlegg og teknisk infrastruktur og bruk og vern av sjø og vassdrag, kan tiltak etter plan og bygningslovens § 20-1 a), b), k), l) og m) ikke finne sted før området inngår i en reguleringsplan.

§ 4.2 Unntak fra plankrav (jf. PBL § 11-10 nr. 1)

Kommunen kan fravike plankrav for:

a) Utvikling av eksisterende boliger, fradeling til og oppføring av inntil 3 nye boenheter, i områder avsatt til nåværende bebyggelse og anlegg (fortetting). Fradeling og oppføring av nye boenheter skal følge bestemmelser og retningslinjer for utbyggingsfordeling som fremgår i § 4.6. Møne- og gesimshøyde for bolig skal ikke overstige henholdsvis 7,5 m og 6,5 m. For øvrig må bestemmelsene i § 5.1.1 følges. Unntaket gjelder ikke dersom tiltaket medfører vesentlige virkninger for miljø og samfunn. Unntaket gjelder heller ikke areal avsatt til nåværende boligbebyggelse i Papperhavn (B1).

b) Mindre tilbygg og påbygg til fremtidig og eksisterende bebyggelse, samt oppføring av maksimalt én frittliggende bod, anneks eller garasje på inntil 50 m^2 BRA på bebygd eiendom, innenfor arealformål framtidig bebyggelse og anlegg som ikke er omfattet av reguleringsplan.

c) Utvikling av eksisterende fritidsboliger i områder avsatt til framtidig fritidsbebyggelse (BFR 1 – 14).

d) Oppføring/utvidelse av nye fritidsboliger i områder avsatt til framtidig fritidsbebyggelse i felt BFR 1 – 9 (de gamle disposisjonsplanene), jf. § 5.1.2.

e) Utvikling av teknisk infrastruktur knyttet til etablert bebyggelse innenfor arealformål bebyggelse og anlegg.

f) Opparbeiding av enkel parkeringsplass uten asfaltering innenfor arealformål parkering.

g) Utvidelse av lovlig oppførte brygger i områder avsatt til småbåthavn når følgende krav er oppfylt:
   - Bryggeanlegget inneholder etter utvidelse/etablering maks 9 båtplasser for båter av normal størrelse (maks 21 fot).
   - Endringen fører til en bedret situasjon for allmennheten, for eksempel gjennom redusert omfang/inngrep og samling av flere enkeltbrygger til fellesanlegg.
   - Material- og fargevalg skal være avdempet og naturtilpasset for å hindre unødig eksponering. På eller ved brygga skal det ikke etableres gjerder/rekkverk, lyssetting, flaggstenger eller privatiserende skilt, sittegruppe eller andre privatiserende elementer.
   - Tiltaket skal for øvrig gjennomføres i samsvar med bestemmelsene i § 5.3.1.

h) Hovedreparasjon av eksisterende, lovlig oppførte brygger.

i) Enkel tilrettelegging og opparbeidelse for allment friluftsliv i form av tursti, fortøyningsbrygge, toalett og badeplasser så langt det er i samsvar med formålet. Tiltaket skal ikke være til hinder for allmenn ferdsel.

Retningslinje til § 4.2

i. Ved vurdering av hva som har vesentlige virkninger for miljø og samfunn skal praksis etter PBL § 12-1 tredje ledd legges til grunn.

§ 4.3 Innholdet i utbyggingsavtaler (jf. PBL § 11-9 nr. 2)

I henhold til PBL § 17-2 er følgende forutsigbarhetsvedtak fattet:

a) Hvaler kommune krever inngåelse av utbyggingsavtaler når en eller flere forutsetninger for avtaleinngåelse er til stede, jf. PBL §§ 17-2 og 17-3. Under planarbeid for et større område kan det fattes mer spesifikke vedtak, jf. PBL § 17-1. For områder som i kommuneplanen er avsatt til framtidig bebyggelse og anlegg vil inngåelse av utbyggingsavtale normalt være en forutsetning for igangsettelse av utbygging.

b) Hovedprinsipp for kostnadsfordeling: Utbyggerne innenfor et utbyggingsområde bærer selv alle utbyggingskostnadene med tilrettelegging av teknisk infrastruktur, vei, vegetasjon, vann og avløp, fiber, som er nødvendig for det enkelte prosjekt/tiltak, jf. PBL § 17-3.

§ 4.4 Krav til nærmere angitte løsninger for teknisk infrastruktur (jf. PBL § 11-9 nr. 3)

a) Alle bygge- og anleggstiltak og all etablering av ny teknisk infrastruktur skal gjennomføres i samsvar med de til enhver tid gjeldende tekniske standardene/normalene i kommunen, herunder VA-norm, renovasjonsforskrift, slamforskrift, graveforskrift og veinorm.

§ 4.5 Rekkefølgekrav (jf. PBL § 11-9 nr. 4)

a) Anlegg for håndtering av overflatevann, vegetasjon og utearealer, skal være opparbeidet før brukstillatelse gis. Dersom bebyggelse fullføres på vinteren skal opparbeidelse skje førstkommende vår. Unntatt fra bestemmelsen er fritidsbebyggelse og tilbygg/påbygg/uthus/garasje til eksisterende bolig.

b) Nye boliger eller bygninger for offentlig eller privat tjenesteyting i felt BA1 (framtidig bebyggelse og anlegg på Kjølholt) kan ikke tas i bruk før det er etablert sammenhengende fortau/gangvei i Kjølholtveien og Sigrid Bjørseths vei.

c) Slokkevannkapasitet skal være opparbeidet før brukstillatelse gis. Tiltakshaver/utbygger har ansvaret for å sikre tilstrekkelig slokkevannkapasitet. Kapasiteten skal være i samsvar med de til enhver tid gjeldende føringer og retningslinjer. Kommunen skal vurdere om gjeldende føringer er fulgt.

§ 4.6 Utbyggingsfordeling (jf. PBL § 11-9 nr. 4)

Fradeling og oppføring av nye boenheter skal ha følgende utbyggingfordeling: 30 % i områdesenter (Skjærhalden), 60% i lokalsenterne og 10 % i grendesenterne.

Retningslinje til § 4.6

ii. *Utgangspunktet er 60 nye boenheter i året, hvorav 18 (30%) av boenhetene kan oppføres i områdesenteret Skjærhalden, 36 (60%) kan oppføres i lokalsenterne, og 6 (10%) av boenhetene kan oppføres i grendesenterne.*

iii. *Dette beregnes etter årlig godkjente fradelings- og byggetillatelser. Årlig kvote kan ikke overføres til neste år.*

iv. *Områdesenter:* *Skjærhalden*

Lokalsentre: *Ødegårdskilen, Hauge, Utgårdskilen og Rød,*

Grendesentre: *Papperhavn, Skjelsbo, Sydengen, Dypedal, Vikerhavn, Korshavn, Bølingshavn, Nedgården, Herføl.*

§ 4.7 Universell utforming og folkehelse (jf. PBL § 11-9 nr. 5)

a) Ved utarbeiding av reguleringsplan skal planbeskrivelsen redegjøre for hvordan universell utforming sikres, både internt i planområdet og med hensyn til tilstøtende eiendommer.

b) Ved utarbeiding av reguleringsplan for boligbebyggelse og bebyggelse for offentlig tjenesteyting skal planbeskrivelsen redegjøre for hvordan ulike aldersgrupper sikres mulighet til fysisk aktivitet, gode bomiljøkvaliteter og deltagelse i samfunnet.

c) Ved planlegging av nye områder er det et mål at gang-/sykkeladkomst er universelt utformet, med stigning maks 1:20. Dette gjelder ikke kjøreadkomster.

Retningslinje til § 4.7

i. Det skal legges til rette for flest mulig tilgjengelige boenheter. Ved utarbeiding av reguleringsplan skal planbeskrivelsen redegjøre for temaet.

§ 4.8 Skilt og reklame (jf. PBL § 11-9 nr. 5)

§ 4.8.1 Generelle bestemmelser

a) Plassering og endring av skilt- og reklameinnretninger er søknadspliktige, jf. PBL § 20-1.

b) Tillatelse gis bare inntil videre eller for et begrenset tidsrom.

c) I forbindelse med søknad om tiltak kan kommunen kreve utarbeidet en samlet skiltplan for et avgrenset område. Kommunen kan også selv utarbeide skiltplan.

d) Dersom det kan skje uten hinder av samtykke som er gitt for et bestemt tidsrom, kan kommunen gi pålegg om å fjerne eller endre enhver innretning som nevnt i bestemmelsene, når den etter kommunens skjønn virker skjemmende eller sjenerende i seg selv eller i forhold til omgivelsene. Innretning som antas å medføre fare, kan i alle tilfelle kreves fjernet ved pålegg fra kommunen.

§ 4.8.2 Områdehensyn

a) I åpent naturlandskap, kulturlandskap, parker og friområder tillates ikke frittstående reklameskilt. På bygninger tillates ikke reklame som virker dominerende. Dette vurderes etter kommunens skjønn.

b) Innenfor særpregete og historisk interessante miljøer tillates ikke skilt eller reklameinnretninger som ikke er tilpasset miljøets karakter og historie.

c) I sentrale tettbebygde områder tillates ikke frittstående skilt eller reklameinnretninger dersom de ikke er utformet spesielt for å passe inn i strøket.

d) I rene boligområder tillates ikke reklameinnretninger. Mindre reklameskilt på forretninger, kiosker o.l. uten lys kan føres opp i den grad dette ikke sjenerer boligene.

e) Plassering av reklame på parkeringsplasser er forbudt.

f) Plassering av reklame innenfor 50 m fra offentlig veg er forbudt.

g) Lysreklame tillates bare i områder der reguleringsplan tillater slik reklame. Lysreklame som er til sjenanse for boliger tillates ikke.

h) Salgsautomater som står fritt eller er bygd inn i fasader anses som skilt og reklameinnretninger.

§ 4.8.3 Utforming

a) Skilt og reklameinnretninger skal utføres slik at de tilfredsstiller rimelige skjønnhetshensyn både i forhold til seg selv og i forhold til bakgrunnen og omgivelsene. Skjemmende farger og utførelse er ikke tillatt og kan kreves endret. Dette vurderes etter kommunens skjønn.

b) Skilt, reklameinnretninger o.l. skal ikke være til hinder for ferdsel eller til fare for omgivelsene på annen måte.

c) Skilt må ikke plasseres på møne, takflate, takutstikk eller gesims. Gesimser utformet som lysende kasser tillates ikke.

d) Skilt og reklame på bygningers fasader bør fortrinnsvis utføres som frittstående bokstaver.

e) For hver virksomhet tillates ikke mer enn ett uthengsskilt og ett veggskilt. Kommunen kan gjøre unntak for virksomheter som disponerer flere fasader langs fortau eller gate.

f) Innen kommunen må det ikke oppføres skilt, reklameinnretninger o.l. med større sammenhengende areal enn 10 m².

g) Uthengsskilt/-reklame skal ikke ha større bredde enn 1 m og skal ha fri høyde over fortau/gangveg på minst 2,5 m. Framspringet fra vegg må aldri være lengre ut enn at det er minst 0,5 m fri horisontal avstand frem til kjørebanekant eller fortau.

h) Markiser skal avgrenses til vindus-, dør- og betjeningsåpninger. Markiser, transparenter og banner skal være tilpasset det arkitektoniske uttrykk som bygningen og omgivelsene har.

§ 4.9 Parkering (jf. PBL § 11-9 nr. 5)

a) Med mindre det kan dokumenteres annet behov skal det for nye utbyggingsprosjekter avsettes parkeringsplasser for bil og sykkel i henhold til følgende bestemmelser:

Formål	Biloppstillingsplasser	Sykkelplasser
Bolig	1 per boenhet under 80 m² BRA 2 per boenhet fra 80 m² BRA og oppover	1 per boenhet under 80 m² BRA 2 per boenhet fra 80 m² BRA og oppover
Næring og forretning	1 per 50 m² BRA	1 per 50 m² BRA
Småbåthavn	0,4 per båtplass	-
Annet	Løses i reguleringsplan/ etter bygningsmyndighetens skjønn	Løses i reguleringsplan/ etter bygningsmyndighetens skjønn

b) Minimum 10 % av biloppstillingsplassene, og aldri mindre enn 1 plass, skal tilpasses mennesker med nedsatt bevegelsesevne.

c) Krav til ladeinfrastruktur for ladbare biler:
- I boligbygg med felles parkeringsanlegg skal minst 50 % av alle p-plassene i hvert parkeringsanlegg ha fremlagt strøm for lading.
- I andre bygg og anlegg med felles eller offentlig parkering skal minst 30 % av parkeringsplassene ha fremlagt strøm for lading, der minst 10 % skal ha ladepunkt før det gis brukstillatelse.

d) Parkering med nødvendig manøvreringsareal skal løses på egen tomt eller i garasje avsatt til formålet. Utendørs fellesanlegg skal anlegges med grøntarealer og beplantning.

§ 4.10 Støy (jf. PBL § 11-9 nr. 6)

Alle tiltak skal planlegges slik at støyforholdene innendørs og utendørs tilfredsstiller kravene i Retningslinje for behandling av støy i arealplanlegging (T-1442/16) eller den til enhver tid gjeldende retningslinje. Planlegging og saksbehandling skal følge de anbefalte støygrenser som er vist i tabell 3 i T-1442/16.

Retningslinjer til § 4.9

i. *Det kan tillates støyfølsom arealbruk i gul støysone dersom bebyggelsen har en stille side og tilgang til egnet uteplass med tilfredsstillende støynivå. Bebyggelsen skal planlegges slik at en størst mulig andel oppholdsrom vil vende mot, og ha vindu mot, stille side.*

ii. *I rød støysone tillates ikke støyfølsom arealbruk.*

§ 4.11 Grunnforhold (jf. PBL § 11-9 nr. 6)

Ved etablering av ny bebyggelse eller ved vesentlig endring av eksisterende bebyggelse, samt ved etablering av ny teknisk infrastruktur skal det gjøres en nærmere vurdering av grunnforholdene og nødvendige avbøtende tiltak skal dokumenteres. Vurderingene skal følge veileder Sikkerhet mot kvikkleireskred utarbeidet av NVE, eller den til enhver tid gjeldende veileder, og ligge til grunn for gjennomføring.

§ 4.12 Byggegrense mot offentlig vei (jf. PBL § 11-9 nr. 5)

For Fv. 108 gjelder en byggegrense på 50 m regnet fra veiens midtlinje. For øvrige fylkesveier i kommunen er byggegrensen 15 m regnet fra veiens midtlinje.

a) Tabell over fylkesveier i Hvaler hvor krav om 15 meter byggegrense fra veiens midtlinje gjelder:

Fv. 472	Fv. 491	Fv. 503
Fv. 473	Fv. 493	Fv. 504
Fv. 474	Fv. 494	Fv. 506
Fv. 482	Fv. 496	Fv. 507
Fv. 485	Fv. 501	

b) Nye reguleringsplaner skal ha målsatte krav til frisiktsone i veikryss og avkjørsler og stoppsikt i svinger. Kravene skal følge Statens vegvesens håndbøker.

c) Nye avkjørsler skal anlegges med tanke på trafikksikkerheten. Det skal være mulig å snu på egen tomt for å unngå rygging ut i vei.. Det kreves tilstrekkelig antall biloppstillingsplasser på egen tomt for å unngå parkering i veien.

d) I nye boligfelt med stikkveier skal det være vendehammer.

§ 4.13 Høyspentanlegg (jf. PBL § 11-9 nr. 5)

Høyspentanlegg omfatter høyspentledninger, jordkabler og transformatorstasjoner.

a) Alle tiltak skal planlegges slik at mennesker eksponeres for så lave elektromagnetiske felt som praktisk mulig.

b) Ved nyetablering av bolig/fritidsbolig, institusjoner, skole eller barnehage, eller ved nyetablering av høyspentanlegg, skal det dokumenteres at det i berørte bygg ikke blir magnetfelt over 0,4 µT (mikrotesla). Magnetfeltnivået skal angis ut fra beregninger basert på fakta om anlegget og dets forventede gjennomsnittlige strømbelastning over året.

c) Det er generelt byggeforbud innenfor 5 m fra nettstasjon og 6 m fra kraftlinjer.

§ 4.14 Overvannshåndtering (jf. PBL § 11-9 nr. 3)

a) Overvann skal fortrinnsvis tas hånd om lokalt og åpent, dvs. gjennom infiltrasjon og fordrøyning i grunnen og åpne vannveier, utslipp til resipient eller på annen måte utnyttes som ressurs, slik at vannets naturlige kretsløp overholdes og naturens selvrensningsevne utnyttes.

b) Bygninger og anlegg skal utformes slik at naturlige flomveier sikres og tilstrekkelig sikkerhet mot oversvømmelse oppnås.

c) Ved utarbeiding av reguleringsplan eller senest ved søknad om ramme-/byggetillatelse skal det framlegges en plan som viser løsning for håndtering av overvann. Planen skal dokumentere at avrenningen og avrenningshastigheten ikke øker som følge av tiltaket.

Retningslinje til § 4.14

i. Overvannshåndtering bør planlegges som et bruks- og opplevelseselement i utearealer.

ii. Gårdsplasser og lignende tillates ikke steinlagt eller asfaltert dersom dette fører til at overvann ledes ut i veien eller inn til naboeiendommer.

§ 4.15 Estetikk (jf. PBL § 11-9 nr. 6)

a) Ethvert tiltak skal underordnes Hvalers natur- og kulturlandskap. Det skal legges vekt på å bevare landskapssilhuetter.

b) Bebyggelse skal gis en tidsmessig og god estetisk utforming i samsvar med dens funksjon. Det skal benyttes stedstilpassede volumer, materialer og farger.

c) Det skal legges vekt på god terrengtilpasning der tiltaket tilpasses terrenget, ikke omvendt. Omfattende fyllinger, skjæringer og andre omfattende terrenginngrep skal unngås.

d) I særlig sårbare områder kan kommunen kreve at det utarbeides egne tomte- og uteromsanalyser som skal godkjennes av kommunen og legges til grunn ved utbygging. Med sårbare områder menes for eksempel områder som ligger i viktige kulturmiljøer eller -landskap eller som ligger svært eksponert. Analysene skal inkludere terrengsnitt og koteangivelser.

Retningslinje til § 4.15

i. Bygninger skal ta hensyn til eksisterende bygningsmønster og -struktur og underordnes denne.

ii. Utbygging bør konsentreres i naturlige landskapsrom slik at inngrep i landskapsbildet minimeres. I skrånende terreng bør bygningens lengderetning som hovedregel følge koteretningen.

iii. Kommunedelplan for kulturminner, hensynssone landskap og hensynssone kulturmiljø skal legges til grunn ved vurdering av behov for tomte- og uteromsanalyse.

§ 4.16 Grønnstruktur (jf. PBL § 11-9 nr. 6)

Bebyggelse og anlegg skal lokaliseres slik at viktige stier, barnetråkk og vegetasjonselementer sikres. Med viktige stier og barnetråkk menes hovedstier fra boligområder til offentlige funksjoner som skole, barnehage og kollektivholdeplasser samt hovedgangadkomster til friluftsområder.

§ 4.17 Midlertidige og flyttbare konstruksjoner og anlegg (jf. PBL § 11-9 nr. 6)

§ 4.17.1 Plassering av midlertidige og flyttbare konstruksjoner og anlegg

Plassering av midlertidige eller flyttbare konstruksjoner og anlegg må omsøkes i henhold til plan- og bygningsloven, og må ikke plasseres slik at de

- Kan skape forurensingsproblemer der de står, i sjøen eller i vassdrag.
- Er til hinder eller ulempe for allmenn ferdsel eller friluftsliv, eller for omgivelsene.
- Kommer nærmere bebyggelse eller innretninger som campingvogner, telt, e.l. enn 8 m.

§ 4.17.2 Forbud mot midlertidige konstruksjoner og anlegg i deler av kommunen

Innenfor følgende deler av Hvaler kommune er det forbudt å plassere midlertidige eller transportable konstruksjoner og anlegg:

a) Nærmere sjøen enn 100 m.

b) Nærmere sjøen enn 300 m på følgende kyststrekninger:
   - På Vesterøy fra bunnen av Salteribukta ved Papperhavn østover langs Vauerkilen, rundt nordenden av øya til Koven ved Skjelsbo.
   - På Spjærøy, fra Nygård brygge, rundt nordenden av øya til bunnen av Grønnetkilen, og langs Spjærkilen innenfor gangbrua.
   - På Asmaløy: Hele kyststrekningen.
   - På Kirkøy fra Karvika brygge i Holtekilen sørover mot Lauersvelgen og videre til det smaleste i Skipholmsundet ved Bølingshavn.

c) Nærmere riksveg, fylkesveg eller kommunal veg enn 100 m, unntatt for kortvarig rast (ikke overnatting) på parkeringsplass som hører til vegen.

Forbudet gjelder ikke

- Plassering av campingvogner, telt og lignende på område godkjent til campingplass.
- Plassering av campingvogn (1 stk) på bebygd boligeiendom i tilknytning til eksisterende bebyggelse.
- Telting som er tillatt etter friluftsloven.
- Konstruksjoner eller anlegg på bygge- eller anleggstomt.
- Konstruksjoner eller anlegg som er nødvendige for landbruket eller fiskerinæringen.

§ 4.17.3 Forbud mot oppankring av flytende hytter, husbåter og hoteller

Oppankring av flytende hytter, husbåter, hoteller, serveringssteder og lignende med forankring i sjøbunnen eller på land er ikke tillatt.

§ 4.18 Kulturminner (jf. PBL § 11-9 nr. 7)

§ 4.18.1 Generelle bestemmelser

a) Ingen må, uten at det er lovlig etter kulturminneloven § 8, sette i gang tiltak som er egnet til å skade, ødelegge, grave ut, flytte, forandre, tildekke, skjule eller på annen måte utilbørlig skjemme automatisk fredet kulturminne eller fremkalle fare for at dette kan skje, jf. kml § 3. For alle tiltak som kan komme til å virke inn på automatisk fredede kulturminner, må det søkes kulturminnemyndigheten om tillatelse etter kulturminneloven.

b) Dersom det under anleggsarbeider treffes på automatisk fredede kulturminner, eksempelvis i form av helleristninger, brent leire, keramikk, flint, groper med trekull og/eller brent stein etc., skal arbeidet øyeblikkelig stanses og Fylkeskonservatoren varsles, jf. kulturminneloven § 8.

c) Riving av bygninger eldre enn 1850 tillates ikke.

d) Ved søknad om tillatelse til tiltak på bygninger eldre enn 1930 skal tilstandsanalyse vedlegges søknaden. Analysen skal utarbeides i henhold til Norsk standard for tilstandsanalyse av verneverdige bygninger. Videre skal det leveres en estetisk redegjørelse, eksempelvis med fotografier, tegninger og beskrivelser.

e) Ved søknad om tillatelse til tiltak på bygninger eldre enn 1930 skal bygningselementer, tilbygg, påbygg, underbygg, samt tilsvarende, utføres med hensyn til, og med slektskap til bygningens opprinnelige byggestil, materialbruk og farger. Det gjelder blant annet valg av vindustyper, ytterdører, fasadekledning og taktekkingsmaterialer. Det skal legges vekt på bruk av tradisjonelle materialer som tegltak, trepanel og granitt. Takform og volumoppbygging skal ta utgangspunkt i tradisjonell lokal byggeskikk. Bebyggelsens preg av småskala (bygningenes høyde, gavlbredde, fasadelengde, osv.) skal opprettholdes. Store balkonger og verandaer, samt store sammenhengende glassflater, må unngås. Nye tiltak skal underordne seg hovedbygningen, men kan samtidig bygges som kontrast til det opprinnelige og tydelig vise referanser til samtiden. Kommunen kan kreve at fasadene føres tilbake til tidligere dokumentert utseende, eller til et fasadeuttrykk i samsvar med bygningens alder eller områdets karakter.

f) All skjøtsel, vedlikehold og istandsetting av verneverdige bygninger og kulturmiljøer, jf. blant annet kulturminneplan, skal skje på det enkelte kulturminnets/-miljøets premisser. Ved utbedring, reparasjon eller gjenoppføring skal opprinnelige bygningsdeler i størst mulig grad tas vare på og gjenbrukes i sin rette sammenheng.

g) Dersom kommunen ser det som nødvendig, kan kommunen sende søknad om tiltak på eksisterende bygg til Fylkeskonservatoren for uttalelse.

Retningslinje til § 4.18.1

i. Utomhusanlegg og elementer som brygger, terrasseringer, trapper, gjerder, stenstolper, stengarder, stenkjellere, gamle frukttrær, karaktertrær, med videre bør beholdes i landskapet. Nye utomhusanlegg skal i utforming og materialbruk tilpasses terrenget og harmonere med stedets karakter. Skjøtsel og utbedring skal skje ved bruk av tradisjonelle materialer og teknikker.

§ 4.18.2 Eiendommer med verneverdige bygninger

a) På eiendom med fritidsbolig som i henhold til kulturminneplanen har verdi som kulturminne kan kommunen tillate at det oppføres anneks, eller at eksisterende uthus innredes for varig opphold, forutsatt at hovedbygningen da kan bevares uendret eller tilbakeføres til opprinnelig utseende. På eksisterende uthus skal opprinnelig utseende, inkludert dører og vinduer, bevares. Eventuelt nytt anneks skal oppføres i tilknytning til fritidsboligen og utformes i tråd med lokal byggeskikk. Overskridelse av andre maksimale grenser for bebyggelse tillates ikke.

b) Tradisjonell fargesetting og materialbruk ut fra bygningens alder og byggeskikk tillates, også der dette vil kunne medføre noe mer eksponering.

§ 4.19 Havnivåstigning og stormflo (jf. PBL § 11-9 nr. 5)

a) Ny bebyggelse skal ikke ha overkant gulv lavere enn kote +2,5 moh. uten at det etableres tilstrekkelige avbøtende tiltak mot fare eller skade.

b) Ny teknisk infrastruktur som ikke bør stå under vann, som veier og pumpestasjoner, skal ikke etableres lavere enn kote +2,5 moh.

§ 4.20 Energiøkonomiseringstiltak (jf. PBL § 11-9 nr. 6 og 7)

a) Solcelleanlegg tillates på tak/kledning på bygning, så fremt følgende vilkår er oppfylt:
   - Anlegget må ikke medføre sjenerende refleksjon. Dette vurderes ut fra kommunens skjønn.
   - Anlegget må ikke komme i konflikt med kulturminneverdier, herunder retningslinjer for hensynssone kulturmiljø, verneverdier nevnt i kulturminneplan eller vernebestemmelser etter kulturminneloven.
   - Oppføring av anlegget må ikke være i strid med reguleringsplan, retningslinjer til hensynssone landskap eller vernebestemmelser etter naturmangfoldloven.

b) Konsesjonsfrie vindanlegg tillates på bebygd eiendom regulert eller avsatt til bebyggelse og anlegg så fremt følgende vilkår er oppfylt:
   - Tiltakets virkninger på landskapet og omkringliggende områder er avklart.
   - Støy, sol- og skyggeforhold og andre virkninger på omkringliggende områder er avklart.
   - Anlegget kommer ikke i konflikt med kulturminneverdier, herunder retningslinjer for hensynssone kulturmiljø, verneverdier nevnt i kulturminneplan eller vernebestemmelser etter kulturminneloven.
   - Oppføring av anlegget er ikke i strid med reguleringsplan, retningslinjer til hensynssone landskap eller vernebestemmelser etter naturmangfoldloven.
   - Konsensjonsfrie vindanlegg skal ligge innenfor et område med minimum årlig gjennomsnittlig vindhastighet på 7 m/s.

   Kommunen skal i tillegg gjøre en skjønnsmessig helhetsvurdering av om solcelleanlegg og konesjonsfrie vindanlegg kan tillates.

c) Ved utarbeiding av reguleringsplan skal planbeskrivelsen redegjøre for hvordan bebyggelsen er tenkt løst med hensyn til energieffektivitet.

Retningslinje til § 4.20

i. Ved nybygg og rehabilitering bør det velges energieffektive løsninger og energikilder som medfører lavest mulig klimagassutslipp.

ii. Nye bygg bør oppføres som passivhus eller lavenergihus.

§ 4.21 Bestemmelsesområde Skjærhalden (jf. PBL § 11-9 nr. 5, 6, 7 og 8)

a) Ved endringer av og tilbygg til eksisterende bebyggelse skal arkitektonisk stilart og historisk særpreg opprettholdes. Tilbygg skal tilpasses hovedbygget i volum, materialbruk og detaljering.

b) Ved endringer, tilbygg og nybygg innenfor etablerte bygningsmiljøer skal det legges vekt på tilpasning til eksisterende bebyggelse med hensyn til volumer, plassering, takformer, materialbruk og farger.

c) Bebyggelsens uttrykk skal være småskala og bygningsvolumene kompakte. Dersom fasadens bredde overstiger 12 m skal fasaden brytes opp i flere bygningsvolumer ved hjelp av tydelige sprang i fasaden. Takvinkelen skal være mellom 20 – 40 grader.

d) Bebyggelse med fasade ut mot Storveien eller Strandveien skal ha handel- og kontorlokaler i første etasje ut mot veien.

e) Av hensyn til kulturmiljøet skal veiene Granstuveien, Prestehavna, Løkka, Skomakerveien, Orestubben og Lillesand bevares med dagens bredde og ikke asfalteres.

f) Grad av utnytting kan være inntil 50 % BYA.

Retningslinje til § 4.21

i. Kommunen har som målsetting å utarbeide en Stedsanalyse for Skjærhalden. Når denne foreligger skal analysens funn og anbefalinger følges opp ved utarbeiding av arealstrategien til ny samfunnsdel, og utarbeiding av nye reguleringsplaner i området.

§ 4.22 Bestemmelsesområde p-kjeller (jf. PBL § 11-9 nr. 5)

Innenfor bestemmelsesområdet tillates parkeringshall i fjell.

§ 5 Bestemmelser knyttet til arealformål (jf. PBL §§ 11-9, 11-10 og 11-11)

§ 5.1 Bebyggelse og anlegg (jf. PBL § 11-7 pkt. 1)

Bebyggelse og anlegg, jf. PBL § 11-7 nr. 1, inkluderer arealformålet bebyggelse og anlegg, samt underformålene boligbebyggelse, fritidsbebyggelse, sentrumsformål, kjøpesenter, forretninger, bebyggelse for offentlig eller privat tjenesteyting, fritids- og turistformål, næringsvirksomhet, idrettsanlegg, andre typer anlegg, uteoppholdsarealer og grav- og urnelunder (nåværende og framtidig).

a) Innenfor felt BA1 (Kjølholt) tillates boligbebyggelse, offentlig eller privat tjenesteyting eller en kombinasjon av disse. Ved etablering av offentlig eller privat tjenesteyting er intensjonen primært tilrettelagte boliger for eldre med heldøgns pleie og omsorgstjenester som erstatning/supplement for dagens sykehjemsplasser.

b) I områder avsatt til bebyggelse og anlegg tillates ikke riving eller bruksendring av boliger for etablering av utleiehytter eller ferieleiligheter.

Retningslinjer til § 5.1

i. Arbeid i forbindelse med etablering av VA-anlegg og fiberkabel skal utføres skånsomt i forhold til terreng og natur.

ii. Anleggsbredden og terrenginngrepene skal holdes på et minimum og det skal tas hensyn til eksisterende vegetasjon. Ved alle terrenginngrep skal disse i ettertid tilbakestilles til opprinnelig tilstand i størst mulig grad.

iii. Alle rør/ledninger skal tildekkes med stedegne masser.

iv. Arbeidet må ikke føre til uønsket drenering eller hindringer av vanntilførselen. Gravearbeidene skal ikke føre til at vannets naturlige løp endres. Det skal tas særlig hensyn til drenering av dyrket mark.

v. Tiltaket må ikke føre til hindringer for allmennhetens muligheter til ferdsel og opphold. Anleggselementer som pumpestasjoner o.l. skal ikke eksponeres i landskapet

§ 5.1.1 Bestemmelser for boliger i områder avsatt til bebyggelse og anlegg (jf. PBL §§ 11-9 nr. 5 og 11-10)

a) Boliger skal primært oppføres i områder avsatt til underformålene boligbebyggelse og sentrumsformål. Det kan oppføres boliger i områder avsatt til hovedformål bebyggelse og anlegg uten underformål.

b) Plassering av ny bebyggelse skal være i harmoni med eksisterende bebyggelse hva angår avstand fra kommunal vei med mindre det går på bekostning av trafikksikkerheten. I områder uten tydelig struktur skal bebyggelsen ikke plasseres nærmere veikant enn 5 m. Avstand må også avklares etter vegloven.

c) Maksimal størrelse per anneks/garasje/uthus er 50 m² BYA/BRA. Møne- og gesimshøyde skal ikke overstige henholdsvis 6 m og 4,5 m. Anneks/garasje/uthus skal oppføres i tilknytning til bolighus og utformes i tråd med lokal byggeskikk.

d) Alle tiltak etter plan- og bygningslovens § 1-6 første ledd, skal tilpasses det eksisterende terrenget og utformes på en slik måte at de eksponeres minst mulig.

e) Det skal utarbeides fasadetegninger som viser eksisterende og framtidig terrengnivå. Eksakt plassering skal vises ved kotehøyde på bygninger og kjørevei.

f) Ved etablering av boligbebyggelse på felt B2 (Rødsfjellet) skal det sikres gangadkomst gjennom feltet til friluftsområdene på østsiden av Asmaløy.

g) Grad av utnytting per tomt skal ikke overstige bruksareal (BRA) 30%. Overskridelse av utnyttingsgraden krever reguleringsplan.

Retningslinje til § 5.1.1

i. Gjennom reguleringsplan kan det fastsettes boligtyper og -størrelser for å kunne tilby et bredere spekter. I Hvaler kommune er det spesielt behov for mindre boliger og leiligheter egnet for nyetablerte og eldre.

ii. Retningsgivende tetthet er 1,5 – 3 boenheter per daa.

§ 5.1.1.1 Minste uteoppholdsareal (MUA) og lekeareal (jf. PBL § 11-9 nr. 5 og § 11-10)

a) Ved utarbeiding av nye reguleringsplaner skal det settes av uteoppholdsareal i henhold til underliggende tabell. MUA skal fortrinnsvis opparbeides som grønnstruktur med plass til lek og opphold. MUA skal ikke kunne brukes til parkering. Opparbeiding av MUA skal sikres med rekkefølgebestemmelse. Følgende arealer kan beregnes som uteoppholdsareal:
- Felles oppholdsareal
- Private hager
- Balkonger og (tak)terrasser

Bebyggelsestype	MUA for felles opphold
Enebolig	150 m^2
Leilighet/sekundærbolig/andre boligtyper	50 m^2

b) Ved utarbeiding av nye reguleringsplaner skal det settes av lekeareal på bakkeplan i henhold til underliggende tabell. Lekeareal vises i reguleringsplankart med eget planformål *lekeplass*. Opparbeiding av lekeareal skal sikres med rekkefølgebestemmelse.

På grunn av terrenget er framtidig boligområde på Heggane (omfattet av sone H810_1) unntatt kravet om at grendelekeplassen må ha jevn flate egnet for ballspill.

Nærlekeplass			Grendelekeplass		
For antall enheter	Maks avstand	Min størrelse	For antall enheter	Maks avstand	Min størrelse
Maks. hver 30. boenhet	150 m	5 m^2/boenhet Minimum 100 m^2	Over 30 boenheter	350 m	1,5 daa
Funksjon: lekeplass for barn 0 – 12 år			Funksjon: areal for særlig plasskrevende lek som ballspill, skøyter, byggelek og lignende.		
Krav: sandkasse, benk, klatreredskap, huske og ett lekeapparat til, samt fast dekke flatt nok til trehjulsykling, manøvrering av rullestol og frasetting av barnevogn.			Krav: minst 50 % av arealet skal være jevn flate egnet for ballspill. Plassen skal også ha park- eller naturareal med slitesterk trevegetasjon der bygging av lekehytter etc. er tillatt.		

Retningslinje til § 5.1.1.1

i. Utearealene skal fortrinnsvis legges på den delen av tomta som har de beste solforholdene.

ii. Arealet til grendelekeplass kan deles på mindre enheter, men ingen mindre enn 0,5 daa.

iii. Kravet til grendelekeplass kommer i tillegg til, ikke istedenfor, krav til nærlekeplass ved prosjekter med over 30 boenheter.

iv. Lokale leke- og oppholdsarealer for barn og unge skal vurderes før man velger plassering for boliger og veier. Steder som allerede er tatt i bruk av barn som naturlige lekeområder bør sikres som del av framtidige lekeplasser eller uteområder.

v. Arealer til lek og uteopphold skal være betryggende sikret og ha sikker adkomst.

vi. Arealer brattere enn 1:3, smalere enn 2 m og støybelastede områder regnes ikke med som leke- eller uteoppholdsareal.

§ 5.1.2 Bestemmelser for fritidsboliger innenfor områder avsatt til bebyggelse og anlegg (jf. PBL §§ 11-9 nr. 5, 6 og 8 og 11-10 nr. 2)

Innenfor arealformål bebyggelse og anlegg med alle underformål og kombinerte formål (nåværende og framtidig) er oppføring av ny fritidsbolig eller bruksendring til fritidsbolig ikke tillatt. Dette betyr blant annet følgende (listen er ikke uttømmende);

- Riving og gjenoppføring er ikke tillatt.
- Bruksendring og innredning av eksisterende bygninger, for eksempel sjøboder, uthus, landbruksbebyggelse eller lignende til fritidsbebyggelse er ikke tillatt.

Unntatt fra forbudet er ny fritidsbebyggelse i områder avsatt til framtidig fritidsbebyggelse. I sistnevnte områder kan det etableres nye fritidsboliger og tillates utvikling av eksisterende bebyggelse etter følgende bestemmelser;

a) Felt BFR 1 – 7 (Søndre Sandøy): Etter behandling av enkeltvise søknader tillates etablering av nye fritidsboliger innenfor formålet. Antall nye fritidsboliger er angitt i disposisjonsplan for Søndre Sandøy vedtatt 1979. Ettersom det er mange automatisk fredete kulturminner i området, skal plassering av ny bebyggelse godkjennes av Fylkeskonservator. For øvrig gjelder bestemmelsene § 5.2.4 og § 5.2.5 for både ny og eksisterende bebyggelse.

b) Felt BFR 8 (Holtefeltet): Etter behandling av enkeltvise søknader tillates etablering av nye hytter i tråd med disposisjonsplan for Holte hyttefelt datert 1.9.1969. Disposisjonsplanen tillater maksimalt 100 hytter på feltet som helhet. Det kreves 1 biloppstillingsplass per ny hytte opparbeidet på felles parkeringsplass. Bebyggelsen skal plasseres slik at den ikke blir synlig fra fylkesveien eller fra sjøen, og bør ellers være i tråd med disposisjonsplanen. For øvrig gjelder bestemmelsene i §§ 5.2.4 og 5.2.5 for både ny og eksisterende bebyggelse.

c) Felt BFR 9 (Kjølholtåsen): Etter behandling av enkeltvis søknad tillates etablering av én ny hytte. For øvrig gjelder bestemmelsene i § 5.2.4 og § 5.2.5.

d) Felt BFR 10 – 14 (Laenga, Sand/Basto, Litoppen, Huser/Skipstad og Røsseberget): nye fritidsboliger kan ikke etableres før området inngår i reguleringsplan. Reguleringsarbeidet skal ivareta følgende forhold:
   - Reguleringsplanen skal vise tomtestruktur med tomtestørrelse på ca. 1 daa per hytte.
   - Reguleringsplanen skal vise bebyggelsens plassering, adkomst og parkering for både nye og eksisterende hytter.
   - Bebyggelsen skal plasseres så lite synlig som mulig, spesielt sett fra sjøen og viktige ferdselsårer.
   - Parkering skal løses i felles parkeringsplasser. Det er ikke ønskelig med kjøring fram til den enkelte hytte.
   - Forholdet til eventuelt sikrede friluftsområder innenfor planområdet skal avklares og allmennhetens rett til ferdsel sikres.
   - Skjermende og avgrensende grønnstruktur skal bevares.
   - Reguleringsplanen bør omfatte et større område enn området for framtidig fritidsbebyggelse for å kunne sikre blant annet grønnstruktur, infrastruktur og landskapshensyn.

For eksisterende hytter gjelder, med mindre annet er bestemt i reguleringsplan, bestemmelsene § 5.2.4 og § 5.2.5.

§ 5.1.3 Bestemmelser for næringsbebyggelse innenfor områder avsatt til bebyggelse og anlegg (jf. PBL §§ 11-9 nr. 8 og 11-10)

a) Næringsbebyggelse skal primært oppføres i områder med underformål knyttet til næringsvirksomhet. Det kan drives næringsvirksomhet på arealer avsatt til hovedformål bebyggelse og anlegg uten underformål, der det lar seg forene med omgivelsene med hensyn til støy, støv, lukt, trafikk, med videre. Større bygge- og anleggstiltak og andre tiltak som kan få vesentlige virkninger for miljø og samfunn, krever reguleringsplan.
b) Maksimal høyde for bebyggelsen på område FN3 (Stokken) skal ikke overstige kote +10 moh. Bygninger og anlegg skal ha en dempet utforming og særlig høy estetisk kvalitet, både i seg selv og i forhold til omgivelsene.

§ 5.1.4 Sentrumsformål

Innenfor underformålet sentrumsformål i Ødegårdskilen tillates ikke nye boenheter eller hotell/overnatting.

§ 5.1.5 Idrettsanlegg (jf. PBL § 11-9 nr. 5 og 11-10)

Idrettsbanen på Rove tillates benyttet til langtidsparkering.

§ 5.1.6 Bestemmelser for områder avsatt til kombinerte bebyggelse og anleggsformål (jf. PBL § 11-9 nr. 5, 6 og 8 og § 11-10)

a) Innenfor felt BKB1 (Dypedalsåsen) tillates boligbebyggelse og offentlig eller privat tjenesteyting.

b) Innenfor felt BKB2 (Dypedal) tillates videreføring av dagens boligbebyggelse og etablering av ny bebyggelse til fritids- og turistformål (utleiehytter) for bruk i fisketurisme. Ved utarbeiding av reguleringsplan skal følgende forhold ivaretas:
   - Reguleringsplanen skal vise plassering av ny bebyggelse. Bebyggelsen skal plasseres så skånsomt som mulig i terrenget og være minst mulig eksponert.
   - Reguleringsplanen skal sikre allmennhetens ferdsel og tilgang til strandkanten og sjøen.
   - Reguleringsplanen skal sikre tilfredsstillende parkeringsløsninger.
   - Det tillates ikke etablering av nye boenheter.

c) Innenfor felt BKB3 (Dypedal) tillates boligbebyggelse og næringsbebyggelse.

d) Innenfor felt BKB4 (Sand) tillates bebyggelse til fritids- og turistformål og næringsbebyggelse (hotell og bevertning). Underformålene kontor, industri, lager og vegserviceanlegg tillates ikke. Reguleringsplan for området skal ivareta følgende forhold:
   - Planen skal vurdere plassering og høyder for best å ivareta terreng og landskapsbilde. Spesielt viktig er å bevare landskapsbildet sett fra nasjonalparken.
   - Planen skal avklare type virksomhet samt plassering og andel av arealet for hver virksomhetstype.
   - Allmennhetens ferdsel i området skal sikres.

e) Innenfor felt BKB5 (Skipstadsand) tillates boligbebyggelse og næringsbebyggelse.

f) Innenfor felt BKB6 (Stentippen vest) tillates råstoffutvinning og næringsbebyggelse. og ved BKB7 (Stentippen øst) tillates næringsbebyggelse.

g) Innenfor felt BKB8 (Hvaler gjestgiveri) tillates bebyggelse til fritids- og turistformål og næringsbebyggelse (hotell og bevertning). Underformålene kontor, industri, lager og vegserviceanlegg tillates ikke.

h) Innenfor felt BKB9 (Sandbrekke) tillates bebyggelse til fritids- og turistformål og næringsbebyggelse (hotell og bevertning). Underformålene kontor, industri, lager og vegserviceanlegg tillates ikke.

§ 5.1.7 Bestemmelser for områder avsatt til fritids- og turistformål (jf. PBL §§ 11-9 nr. 5 og 11-10)

a) Innenfor felt BFT1 (Sauevika) tillates videreføring og -utvikling av leirsted.

b) Innenfor felt BFT2 (Nordneset) tillates videreføring og -utvikling av campingplass og utleiehytter.

c) Innenfor felt BFT3 (Tredalen) tillates videreføring og -utvikling av leirsted.

d) Innenfor felt BFT4 (Tjeldholmen) tillates videreføring og -utvikling av leirsted.

e) Innenfor felt BFT5 (Listranda) tillates campingplass. Alle tiltak skal utføres på en slik måte at arealet med enkle grep kan tilbakeføres til landbruksformål.

f) Innenfor felt BFT6 (Akerøya) tillates videreføring av friluftsanlegg for overnatting/leirsted. I tillegg til eksisterende bygninger tillates mindre bygg innenfor området for fritidsformål for å tilrettelegge for informasjon, opprettholde den ornitologiske stasjonen for merking av fugl samt styrke friluftslivet, jf. verneforskriften.

g) Innenfor felt BFT7 (Tobakksbukta) tillates etablering av utleiehytter.

h) Innenfor felt BFT8 (Stakhalden) tillates videreføring og -utvikling av utleiehytter.

i) Innenfor felt BFT9 (Kjølholt) tillates etablering av utleiehytter.

j) Innenfor felt BFT10 (Homlungen) tillates videreføring av friluftsanlegg for overnatting/leirsted. Bebyggelsen på Homlungen er fredet og skal ikke utvides.

k) Innenfor felt BFT11 (Lauer) tillates videreføring og -utvikling av friluftsanlegg for overnatting/leirsted.

l) Innenfor felt BFT12 og FFT2 (Makø) tillates videreføring og -utvikling av leirsted. Ved tiltak innenfor området FFT2 kreves reguleringsplan. Reguleringsplanen skal ivareta følgende forhold:
   - naturmangfold
   - allmennhetens rett til ferdsel
   - bebyggelsen skal tilpasses eksisterende terreng og plasseres minst mulig eksponert mot sjø

§ 5.1.8 Andre typer bebyggelse og anlegg (jf. PBL §§ 11-9 nr. 5, 6 og 8 og 11-10)

a) Innenfor felt BAB1 (Bekkene) tillates massegjenvinningsanlegg for håndtering av rene masser. Ved utarbeiding av reguleringsplan skal det utarbeides en landskapsplan som blant annet skal vise terrengformer/-profiler og beplanting underveis og etter endt bruk av området.

b) Innenfor felt BAB2 – 9 (Liløkkeveien, Brekkerød, Røssbakken, Urdalsveien, Edholmen, Kjølholt og Buvikveien) tillates båtopplag.

§ 5.2 LNF-områder for spredt bolig-, fritids- eller næringsbebyggelse (jf. PBL § 11-11)

Innenfor 100-metersbeltet gjelder byggeforbudet etter PBL § 1-8 andre ledd, der ikke annen byggegrense er fastsatt i kommuneplankartet eller i reguleringsplan, jf. § 2.3. I kommuneplankartet er byggegrensen vist som juridisk linje *forbudsgrense sjø*. I LNF-områder for spredt bolig-, fritids- eller næringsbebyggelse (nåværende og framtidig) gjelder for øvrig følgende bestemmelser;

a) Tiltak som er nødvendig i forbindelse med tradisjonell jord-, skog-, og utmarksnæring tillates, jf. § 5.2.1 og § 5.2.2.

b) Det er ikke tillatt å etablere nye fritidsboliger. Dette inkluderer blant annet følgende (listen er ikke uttømmende);
   - Riving og gjenoppføring er ikke tillatt.

- Bruksendring og innredning av eksisterende bygninger, for eksempel boliger, sjøboder, uthus, landbruksbebyggelse eller lignende til fritidsbebyggelse er ikke tillatt.

c) Det er ikke tillatt å etablere ny bolig- eller næringsbebyggelse/nye enheter.

d) Deling av grunneiendom er ikke tillatt. Unntak er fradeling til uendret bruk og fradeling til landbruksformål.

e) Mindre tilretteleggingstiltak for allment friluftsliv tillates i form av for eksempel tursti, toalett, skilting og badeplasser under forutsetning av at tiltaket ikke beslaglegger dyrket mark, eller er i strid med andre viktige landbruks-, natur- eller friluftsinteresser.

f) Etablering av separate avløpsanlegg mindre enn 50 PE er tillatt dersom de ikke er i konflikt med viktige landbruks-, natur-, frilufts- eller kulturminneinteresser. På tilsvarende betingelser er etablering av stikkledninger for tilknytning til kommunalt vann- og avløpsanlegg tillatt.

Retningslinjer til § 5.2

i. Liste med gårds- og bruksnummer samt eventuelt festenummer for kategoriene næringsbebyggelse, boligbebyggelse og fritidsbebyggelse i LNF-spredt områder, ligger vedlagt planbestemmelsene. Listen er veiledende for hvilke eiendommer LNF-spredt bestemmelsene gjelder for. Dataene er hentet direkte fra matrikkelen og det må tas forbehold om feilregistreringer. Den faktiske godkjente bruken av den eksisterende bebyggelsen må vurderes nærmere i hver enkelt sak.

ii. Arbeid i forbindelse med etablering av VA-anlegg og fiberkabel skal utføres skånsomt i forhold til terreng og natur.

iii. Anleggsbredden og terrenginngrepene skal holdes på et minimum og det skal tas hensyn til eksisterende vegetasjon. Ved alle terrenginngrep skal disse i ettertid tilbakestilles til opprinnelig tilstand i størst mulig grad.

iv. Alle rør/ledninger skal tildekkes med stedegne masser.

v. Arbeidet må ikke føre til uønsket drenering eller hindringer av vanntilførselen. Gravearbeidene skal ikke føre til at vannets naturlige løp endres. Det skal tas særlig hensyn til drenering av dyrket mark.

vi. Tiltaket må ikke føre til hindringer for allmennhetens muligheter til ferdsel og opphold. Anleggselementer som pumpestasjoner o.l. skal ikke eksponeres i landskapet.

§ 5.2.1 Bestemmelser for landbruksbebyggelse i LNF-områder for spredt bebyggelse (jf. PBL § 11-11 nr. 1)

a) Nye driftsbygninger og konstruksjoner i landbruket skal dimensjoneres i samsvar med faktiske, driftsmessige behov. Behovet skal dokumenteres.

b) Driftsbygninger tillates oppført med bebygd areal (BYA) på inntil 500 m^2. Dette omfatter også tilbygg dersom bygningens totale areal inkludert tilbygg ikke overstiger 500 m^2 BYA.

c) Utvidelse av gårdstun, opparbeidelse av lagerplass og uteareal i forbindelse med landbruksdrift kan tillates med inntil 500 m^2.

d) Landbruksbebyggelsens mønehøyde skal ikke overstige 10 m, målt fra gjennomsnittlig planert terreng. Bebyggelsen skal ha saltak med takvinkel 25 – 35 grader.

e) Ny landbruksbebyggelse inklusive våningshus skal plasseres i direkte tilknytning til eksiterende gårdstun og gis en god plassering med hensyn til vegetasjon og landskapsbilde. Bebyggelsen skal utformes i tråd med lokal byggeskikk med hensyn til materialvalg, formspråk, fargebruk og detaljering. Dersom kommunen vurderer ønsket lokalisering til ikke å

være forsvarlig ut fra jordvernhensyn og/eller bo- og driftsmessige forhold, kan kommunen kreve annen plassering.

§ 5.2.2 Bestemmelser for annen næringsvirksomhet i tilknytning til landbruk i LNF-områder for spredt bebyggelse (jf. PBL § 11-11 nr. 2)

a) Næringsvirksomhet som ikke faller inn under det tradisjonelle landbruksbegrepet tillates kun dersom:
   - Virksomheten kan innpasses i eksisterende gårdstun.
   - Virksomheten ikke krever vesentlig ombygging av bygninger.
   - Virksomheten ikke legger beslag på bygninger eller annet areal som til enhver tid er nødvendige for landbruksdriften.
   - Virksomheten ikke medfører tiltak som kommer i konflikt med kulturminneverdier.

b) Arealer og bygninger som brukes til næringsvirksomhet som ikke faller inn under landbruksbegrepet tillates ikke fradelt fra grunneiendommen.

c) Ny virksomhet skal ikke tilføre vesentlig belastning på omgivelsene.

d) Føringene i veilederen «Garden som ressurs» H-2401 skal følges.

§ 5.2.3 Bestemmelser for boliger i LNF-områder for spredt bebyggelse (jf. PBL § 11-11 nr. 2)

Det tillates ikke etablering av nye boliger/boenheter innenfor formålet. For eksisterende boliger kan det etter behandling av enkeltvise søknader tillates utvikling etter følgende bestemmelser;

a) Boligtomtas samlede bygningsmasse skal ikke overstige 300 m² bebygd areal (BYA).

b) Plassering av ny bebyggelse skal være i harmoni med eksisterende bebyggelse hva angår avstand fra kommunal vei med mindre det går på bekostning av trafikksikkerheten. I områder uten tydelig struktur skal bebyggelsen ikke plasseres nærmere veikant enn 5 m. Avstand må også avklares etter vegloven.

c) Møne- og gesimshøyde for bolig skal ikke overstige henholdsvis 7,5 m og 6,5 m.

d) Maksimal størrelse per anneks/garasje/uthus er 50 m² BYA/BRA. Møne- og gesimshøyde skal ikke overstige henholdsvis 6 m og 4,5 m. Anneks/garasje/uthus skal oppføres i tilknytning til bolighus og utformes i tråd med lokal byggeskikk.

e) Bygningenes høyde, gavlbredde, fasadelengde, med videre skal gi bebyggelsen preg av småskala.

f) Alle tiltak etter plan- og bygningslovens § 1-6 første ledd, skal tilpasses det eksisterende terrenget og utformes på en slik måte at det eksponeres minst mulig. Store terrenginngrep tillates ikke. Se for øvrig estetikkbestemmelsene i § 4.15.

g) Det skal utarbeides fasadetegninger som viser eksisterende og framtidig terrengnivå. Eksakt plassering skal vises ved kotehøyde på bygninger og kjørevei.

§ 5.2.4 Bestemmelser for fritidsboliger i LNF-områder for spredt bebyggelse (jf. PBL § 11-11 nr. 2)

Innenfor arealformål spredt bolig-, fritids- eller næringsbebyggelse (nåværende og framtidig) er oppføring av ny fritidsbolig eller bruksendring til fritidsbolig ikke tillatt. Dette betyr blant annet følgende (listen er ikke uttømmende);

- Riving og gjenoppføring er ikke tillatt.
- Bruksendring og innredning av eksisterende bygninger, for eksempel sjøboder, uthus, landbruksbebyggelse eller lignende til fritidsbebyggelse er ikke tillatt.

For eksisterende fritidsboliger kan det etter behandling av enkeltvise søknader tillates utvikling etter følgende bestemmelser;

a) På hver eiendom tillates kun én bygning med én bruksenhet. Frittstående uthus og anneks tillates ikke utvidet. Bebyggelsen innenfor en eiendom skal etter utvidelse ikke kunne fungere som flere selvstendige hytte-/bruksenheter.

b) Samlet bruksareal (BRA) for bebyggelse på fritidseiendom skal ikke overstige 90 m^2. Unntatt fra dette er fritidsboliger beliggende i åpne områder bak strandsonen, jf. § 5.2.5, og i sonen mellom forbudsgrense sjø og 100-meterslinjen, jf. § 5.2.6.

c) Der bebyggelsens størrelse allerede er lik, eller overskrider maksimal størrelse, tillates ikke utvidelser. Vesentlig utvidelse (over 50% økning av BRA) tillates ikke.

d) Maksimal gesimshøyde er 3,5 m og maksimal mønehøyde er 5 m. For bygninger med pulttak og flate tak skal gesimshøyde ikke overstige 4 m. Høyden måles fra gjennomsnittlig naturlig eksisterende terreng. Unntatt fra dette er fritidsboliger beliggende i sonen mellom forbudsgrense sjø og 100-meterslinjen, jf. § 5.2.6.

e) Maksimal fasadelengde skal ikke overstige 14 m. I eksponert retning mot sjøen tillates maksimalt 12 m fasadelengde. Unntatt fra dette er fritidsboliger beliggende i åpne områder bak strandsonen, jf. § 5.2.5, og i sonen mellom forbudsgrense sjø og 100-meterslinjen, jf. § 5.2.6.

f) All bebyggelse skal tilpasses det naturlige terreng og utformes på en slik måte at den eksponeres minst mulig. Dette får betydning for høyde, takform, materialvalg og fargesetting. Det skal brukes ikke-reflekterende materialer og avdempede, naturtilpassede farger, også på belistning, vinduer og andre bygningsdetaljer. Irreversible terrenginngrep som sprenging, splitting og skjæring av fjell tillates ikke. Stedegen og skjermende vegetasjon skal bevares i størst mulig grad.

g) Oppføring av frittliggende terrasse, frittliggende opparbeidet uteplass, frittliggende trapper og lignende tillates ikke.

h) Opparbeidet uteplass, terrasse, veranda, utendørs gangareal og trapper tilknyttet hytte kan tillates med samlet areal inntil 40 m^2. Verandaer, terrasser og uteplasser skal tilpasses det naturlig eksisterende terreng og ligge lavest mulig. Det tillates ikke takoppbygg, takterrasse, balkong, veranda eller utvendig gangareal eller lignende elementer over 1. etasjes plan.

i) Svømmebasseng, badestamp, utedusj, levegger og lignende kan tillates som del av terrasse innenfor rammene i bokstav h).

j) Innhegning av eiendommer eller oppføring av gjerder og frittstående levegger er ikke tillatt.

k) Det er ikke tillatt å utvide etablerte adkomstveier, eller anlegge nye veier, parkeringsplasser, gangstier eller andre elementer.

l) Ved gjenoppføring etter for eksempel brann eller annen skade, skal ny situasjon som hovedregel medføre mindre eksponering og styrke friluftslivets vilkår. Hensynet til disse forhold skal legges til grunn for vurdering av om ny bebyggelse kan gis samme plassering som tidligere.

m) Riving forutsetter at bebyggelsen kan rives uten at det etterlater spor i naturen.

***Retningslinjer** til § 5.2.4*

i. Der det allerede er flere hytteenheter på en eiendom gjelder bestemmelsene for hver enkelt hytteenhet.

§ 5.2.5 Særskilte bestemmelser for fritidsboliger i LNF-områder for spredt bebyggelse innenfor bestemmelsesområde åpne områder (jf. PBL § 11-11 nr. 2)

a) Samlet bruksareal (BRA) for bebyggelse på fritidseiendom skal ikke overstige 125 m^2.

b) Maksimal fasadelengde skal ikke overstige 16 m.

c) For øvrig gjelder bestemmelsene i § 5.2.4.

§ 5.2.6 Særskilte bestemmelser for fritidsboliger i LNF-områder for spredt bebygglse mellom forbudsgrense sjø og 100-meterslinjen (sone # 1 i plankart) (jf. PBL § 11-11 nr. 2)

a) Samlet bruksareal (BRA) for bebyggelse på fritidseiendom skal ikke overstige 70 m^2.

b) For å tillate riving/nybygg eller utvidelse av eksisterende bruksareal eller høyde kreves at bebyggelsen samles i én bygning. Eventuelt uthus/anneks skal være revet før tilbygg/nybygg tas i bruk. Unntatt fra dette er etablering av anneks som omfattes av § 4.18.2 a).

c) Maksimal mønehøyde er 4,5 m og maksimal gesimshøyde er 3,5 m. For bygninger med pulttak og flate tak skal gesimshøyde ikke overstige 4 m. Høyden måles fra gjennomsnittlig naturlig eksisterende terreng. Det skal utarbeides fasadetegninger som viser eksisterende terrengnivå.

d) Maksimal fasadelengde skal ikke overstige 12 m. I eksponert retning mot sjøen tillates maksimalt 10 m fasadelengde.

e) For øvrig gjelder bestemmelsene i § 5.2.4.

§ 5.3 Bruk og vern av sjø og vassdrag med tilhørende strandsone (jf. PBL § 11-11 nr. 3)

Områdene er avsatt til bruk og vern av sjø og vassdrag med tilhørende strandsone, ferdsel, farleder, småbåthavn, naturområde, friluftsområde og fiske. Tiltak som kan påvirke sikkerheten eller framkommeligheten i sjø krever tillatelse etter havne- og farvannsloven i tillegg til plan- og bygningsloven.

a) Nye og utvidelse av eksisterende brygger tillates kun innenfor områder avsatt til småbåthavn.

b) Nye bøyer og moringer tillates kun innenfor områder avsatt til småbåthavn.

c) Tiltak som hindrer allmenhetens rett til ferdsel er ikke tillatt.

d) Mudring er et søknadspliktig tiltak, og kan kun tillates innenfor områder avsatt til småbåthavn.

Retningslinjer til § 5.3

i. Ved behandling av eventuelle dispensasjonssøknader fra forbudet mot nye og utvidelse av eksisterende brygger utenfor areal avsatt til småbåthavn, vil blant annet samling av båtplasser og reduksjon i antall brygger være viktige vurderingsmomenter.

§ 5.3.1 Bestemmelser for småbåthavner (jf. PBL § 11-11 nr. 3)

a) Etablering av nye og utvidelse av eksisterende småbåthavner/brygger kan ikke skje før anlegget er del av en reguleringsplan. Reguleringsplanen skal fastsette småbåthavnens utstrekning både i sjø og på land. Unntatt fra kravet om reguleringsplan er brygger omfattet av § 4.2 g).

b) Tilstrekkelige landarealer for parkering/manøvrering, samt sikker adkomst er en forutsetning for utvidelse av dagens virksomhet.

c) I bryggeanlegg med 10 båtplasser eller mer skal det settes av merkede gjesteplasser til bruk for allmennheten.

d) Ved etablering av ny/utvidet småbåthavn i felt SH1 (Korshavn) skal fergeleiet opprettholdes som beredskapstiltak.

e) Ved utvidelse av eldre stolpebryggeanlegg skal verdien av å videreføre stolpebrygge vurderes i forhold til kulturlandskapet.

Retningslinjer til § 5.3.1

i. Ved regulering av småbåthavner skal miljøbelastningen på omgivelsene i form av støy, trafikk, adkomstforhold i sjøen og på land, parkering, opplag, forurensninger, bunnforhold, landskapstilpasning samt skjerming mot naboer og lignende utredes. Behovet for båtutsettingsrampe for småbåt på henger og stativ for kajakk/kano skal vurderes.

ii. Mudring bør unngås.

iii. Grunne områder bør bevares som naturområde eller badeplass.

§ 5.3.2 Bestemmelser for områder avsatt til naturområde i sjø (jf. PBL § 11-11 nr. 3)

Områdene som er avsatt til naturområde i sjø skal være inngrepsfrie soner. Områdene er utløp for ørretbekker og andre grunne sjøområder. Her tillates ikke endringer på eksisterende brygger og VA-ledninger skal ikke etableres eller endres. Mudring tillates ikke.

Retningslinje til § 5.3.2

i. For ny småbåthavn ved Dypedal: Eksisterende steinbrygge gjennom naturområde i sjø kan opprettholdes som adkomst til bryggeanlegget.

§ 5.3.3 Bestemmelser for områder avsatt til fiske (jf. PBL § 11-11 nr. 3)

Områdene som er avsatt til fiske har i tillegg til verdi for fiskerinæringen også ofte stor verdi for friluftslivet. Her tillates ikke endringer på eksisterende brygger. Mudring tillates ikke.

§ 5.3.4 Bestemmelser om akvakultur

Innenfor areal avsatt til kombinert formål farled, ferdsel, fiske, akvakultur, natur og friluftsområder kan det tillates anlegg for akvakultur. Lokalisering av akvakulturanlegg skal skje etter en avveining der interessene for natur, ferdsel, fiske og friluftsliv ikke blir vesentlig skadelidende. Avveiningen skal skje i forbindelse med at det gis tillatelse etter akvakulturloven, og havne- og farvannsloven.

Kommuneplanens arealdel Hvaler kommune 2019-2031

Nasjonal ArealplanID : 011199

Igangsettingsvarsel:	Dato: 12.12.14
1. gangs ettersyn:	Dato: 11.05.17 - 21.08.17
2. gangs ettersyn:	Dato: 23.03.18 - 21.05.18
Behandling Kommune-styret (egengodkjenning):	Dato: 20.06.19

Koordinatsystem: EUREF89 UTM sone 32
Kartgrunnlag: FKB
Høydegrunnlag: NN 2000
Plankartet er utarbeidet av Rambøll/Virksomhet Geomatikk, Fredrikstad kommune

0 125 250 375 500
Meter
M 1 : 15 000

N

Tegnforklaring

Arealstatus
NÅVÆRENDE FRAMTIDIG

Bebyggelse og anlegg (PBL §11-7, NR. 1)

- Bebyggelse og anlegg
- Boligbebyggelse
- Fritidsbebyggelse
- Sentrumsformål
- Forretninger
- Offentlig eller privat tjenesteyting
- Fritids- og turistformål
- Næringsbebyggelse
- Idrettsanlegg
- Andre typer bebyggelse og anlegg
- Uteoppholdsareal
- Kombinert bebyggelse og anleggsformål

Samferdselsanlegg og teknisk infrastruktur (PBL §11-7, NR. 2)

- Samferdselsanlegg og teknisk infrastruktur
- Veg
- Havn
- Parkering
- Turvei
- Skipsled
- Småbåtled

Grønnstruktur (PBL §11-7, NR. 3)

- Grønnstruktur
- Friområde
- Park

Landbruks-, natur- og friluftsformål (PBL §11-7, NR. 5)

- LNFR areal for spredt bolig-, fritids- eller næringsbebyggelse mv.

Bruk og vern av sjø og vassdrag, med tilh. strandsone (PBL §11-7, NR. 6)

- Bruk og vern av sjø og vassdrag
- Farled
- Småbåthavn
- Fiske
- Naturområde
- Kombinerte formål i sjø og vassdrag med eller uten tilhørende strandsone

Hensynssoner (PBL §11-8)

Sone med særlige hensyn til landbruk, friluftsliv, landskap, bevaring av naturmiljø og kulturmiljø:

- Hensynssone landbruk H510
- Hensynssone friluftsliv H530
- Hensynssone landskap H550
- Hensynssone naturmiljø H560
- Hensynssone kulturmiljø H570

Båndleggingsone

- Båndlegging for regulering etter pbl. H710
- Båndlegging etter lov om naturvern H720
- Båndlegging etter lov om kulturminner H730

Gjennomføringssone

- Krav om felles planlegging H810

Detaljeringssone

- Reguleringsplan skal fortsatt gjelde (PlanID)

Bestemmelseområder (PBL §11-9)

- Byggegrenser, utbyggingsvolum og funksjonskrav
- Miljøkvalitet, estetikk, natur, landskap og grønnstruktur

Linjesymboler

- KpAngittHensynGrense
- KpBåndleggingGrense
- KpGjennomføringGrense
- KpDetaljeringGrense
- BestemmesleGrense
- Forbudsgrense sjø
- Arealgrense
- Plangrense

Reguleringsplan

Spesifikasjon for tegneregler

Mars 2010

AREALFORMÅL

BEBYGGELSE OG ANLEGG

Formål	SOSI-kode	Kortform	Fargekode Hex	Fargekode RGB	Fargekode CMYK
1. Bebyggelse og anlegg	(1000)				
Bebyggelse og anlegg	1001		FFCC00	255-204-0	0-20-100-0
Boligbebyggelse	1110		FFFF33	255-255-51	0-0-80-0
Boligbebyggelse-fritliggende småhusbebyggelse	1111		FFFF99	255-255-153	0-0-40-0
Boligbebyggelse-konsentrert småhusbebyggelse	1112		FFFF33	255-255-51	0-0-80-0
Boligbebyggelse-blokkbebyggelse	1113				
Garasjeanlegg for bolig-fritidsbebyggelse	1119				
Fritidsbebyggelse	1120		FFCC66	255-204-102	0-0-0-100
Fritidsbebyggelse-fritliggende	1121		FFE7AE	255-231-174	0-9-32-0
Fritidsbebyggelse-konsentrert	1122		FFCC66	255-204-102	0-0-0-100
Fritidsbebyggelse-blokk	1123				
Kolonihage	1124				
Sentrumsformål	1130	Sentrumsformål	CC9900	204-153-0	0-20-80-20
Kjøpesenter	1140	Kjøpesenter	CC99CC	204-153-204	0-20-0-20
Forretninger	1150	Forretninger	CCCCFF	204-204-255	20-20-0-0
Offentlig eller privat tjenesteyting	1160	Tjenesteyting	FF9999	255-153-153	0-40-40-0
Barnehage	1161	Barnehage			
Undervisning	1162	Undervisning			
Institusjon	1163	Institusjon			
Kirke/annen religionsutøvelse	1164	Religionsutøvelse			
Forsamlingslokale	1165	Forsamlingslokale			
Administrasjon	1166	Administrasjon			
Annen offentlig eller privat tjenesteyting	1169				
Fritids- og turistformål	1170	Fritid/Turistformål	9999CC	153-153-204	20-20-0-20
Utøveribytter	1171	Utøveribytter			
Fornøyelsespark	1172	Fornøyelsespark			
Campingplass	1173	Campingplass			
Leirplass	1174	Leirplass			
Råstoffutvinning	1200	Råstoffutvinning	CC9999	204-153-153	0-20-20-20
Steinbrudd/massetak	1201	Steinbrudd/massetak			
Næringsbebyggelse	1300	Næringsbebyggelse	9966FF	153-153-255	40-40-0-0
Kontor	1310	Kontor	CC99FF	204-153-255	20-40-0-0
Hotell/overnatting	1320	Hotell			
Bevertning	1330	Bevertning			
Industri	1340	Industri	CC66FF	204-102-255	20-60-0-0
Lager	1350	Lager			
Bensinstasjon/vegserviceanlegg	1360	Bensinstasjon/vegserviceanlegg			
Annen næring	1390	Næring	9966FF	153-153-255	40-40-0-0
Idrettsanlegg	1400	Idrett	99CC00	153-204-0	20-0-80-20
Skianlegg	1410	Skianlegg			
Skiløypetrasé	1420	Skiløype			
Idrettsstadion	1430	Idrettsstadion	669900	102-153-0	20-0-80-40
Nærmiljøanlegg	1440	Nærmiljøanlegg	99CC00	153-204-0	20-0-80-20
Golfbane	1450	Golfbane	CCFF33	204-255-51	20-0-80-0
Motorsportanlegg	1460	Motorsport	669900	102-153-0	20-0-80-40
Skytebane	1470	Skytebane			
Andre idrettsanlegg	1490	Idrett	99CC00	153-204-0	20-0-80-20
Andre typer bebyggelse og anlegg	1500		FF9933	255-153-51	0-40-80-0
Godsterminal	1501	Godsterminal			
Godslager	1502	Godslager			
Energianlegg	1510	Energianlegg			
Fjernvarmeanlegg	1520	Fjernvarmeanlegg			
Vindkraftanlegg	1530	Vindkraftanlegg			
Vann- og avløpsanlegg	1540	Vann- og avløpsanlegg			
Vannforsyningsanlegg	1541	Vannforsyningsanlegg			
Avløpsanlegg	1542	Avløpsanlegg			
Renovasjonsanlegg	1550	Renovasjonsanlegg			
Øvrige kommunaltekniske anlegg	1560				
Telekommunikasjonsanlegg	1570	Telekommunikasjonsant.			
Annen særskilt angitt bebyggelse og anlegg	1590	Øvrige anlegg			
Uteoppholdsareal	1600	Uteopphold	66CC99	102-204-153	40-0-20-20
Lekeplass	1610	Lekeplass			
Gårdsplass	1620	Gårdsplass			
Parsellhage	1630	Parsellhage			
Annet uteoppholdsareal	1690	Annet uteopphold			
Grav- og urnelund	1700	Grav- og urnelund	CC6699	204-102-153	0-60-20-20
Krematorium	1710				
Nødvendige bygg og anlegg for grav- og urnelund	1730				
Kombinert bebyggelse og anleggsformål	1800		FFCC00 FFFFFF	255-204-0 255-255-255	0-20-100-0 0-0-0-0
Bolig/forretning	1801	B/F	FFFF00 CCCCFF	255-255-0 204-204-255	0-0-100-0 20-20-0-0
Bolig/forretning/kontor	1802	B/F/K	FFFF00 CCCCFF CC99FF	255-255-0 204-204-255 204-153-255	0-0-100-0 20-20-0-0 20-40-0-0
Bolig/tjenesteyting	1803	B/T	FFFF00 FF9999	255-255-0 255-153-153	0-0-100-0 0-40-40-0
Bolig/kontor	1804	B/K	FFFF00 CC99FF	255-255-0 204-153-255	0-0-100-0 20-40-0-0
Forretning/kontor	1810	F/K	CCCCFF CC99FF	204-204-255 204-153-255	20-20-0-0 20-40-0-0
Forretning/kontor/Industri	1811	F/K/I	CCCCFF CC66FF CC99FF	204-204-255 204-102-255 204-153-255	20-20-0-0 20-60-0-0 20-40-0-0
Forretning/industri	1812	F/I	CCCCFF CC66FF	204-204-255 204-102-255	20-20-0-0 20-60-0-0
Forretning/kontor/tjenesteyting	1813	F/K/T	CCCCFF CC99FF	204-204-255 204-153-255	20-20-0-0 20-40-0-0
Forretning/tjenesteyting	1814	F/T	FF9999 CCCCFF	255-153-153 204-204-255	0-40-40-0 20-20-0-0
Næring/kontor	1820	N/K	FF9999 CC99FF	255-153-153 204-153-255	0-40-40-0 20-40-0-0
Næring/kontor/Industri	1821	F/K/I	9966FF CC99FF CC66FF	153-102-255 204-153-255 204-102-255	40-60-0-0 20-40-0-0 20-60-0-0
Næring/industri	1822	N/I	9966FF CC66FF	153-102-255 204-102-255	40-60-0-0 20-60-0-0
Næring/kontor/tjenesteyting	1823	N/K/T	9966FF CC99FF FF9999	153-102-255 204-153-255 255-153-153	40-60-0-0 20-40-0-0 0-40-40-0
Næring/tjenesteyting	1824	N/T	9966FF FF9999	153-102-255 255-153-153	40-60-0-0 0-40-40-0
Kontor/Industri	1830	K/I	CC99FF CC66FF	204-153-255 204-102-255	20-40-0-0 20-60-0-0
Kontor/tjenesteyting	1831	K/T	CC99FF FF9999	204-153-255 255-153-153	20-40-0-0 0-40-40-0
Angitt bebyggelse og anleggsformål kombinert med andre angitte hovedformål	1900		FFCC00 FFFF99	255-204-0 255-255-153	0-0-40-0 0-20-100-0

SAMFERDSELSANLEGG OG TEKNISK INFRASTRUKTUR

Formål	SOSI-kode	Kortform	Fargekode Hex	Fargekode RGB	Fargekode CMYK
2. Samferdselsanlegg og teknisk infrastruktur	(2000)				
Samferdselsanlegg og teknisk infrastruktur *(arealer)*	2001	(S)	999999	153-153-153	0-0-0-40
Veg	2010	Veg	CCCCCC	204-204-204	0-0-0-20
Kjøreveg	2011	Kjøreveg			
Fortau	2012	Fortau	FFCCCC	255-204-204	0-20-20-0
Torg	2013	Torg			
Gatetun	2014	Gatetun	F0DDDB	240-221-219	0-7-8-6
Gang-/sykkelveg	2015	Gang/sykkelveg			
Gangveg/gangareal	2016	Gangveg (G)			
Sykkelveg/sykkelfelt	2017	Sykkelveg/sykkelfelt			
Annen veggrunn - tekniske anlegg	2018	Annen veggrunn	999999	153-153-153	0-0-0-40
Annen veggrunn - grøntareal	2019		999966	153-153-102	0-0-20-40
Bane (nærmere angitt baneformål)	2020	Bane	CC9966	204-153-102	0-20-40-20
Trasé for jernbane	2021	Jernbane			
Trasé for sporveg/forstadsbane	2022	Sporveg			
Trasé for taubane	2023	Taubane			
Stasjons-/terminalbygg	2024	Stasjons-/terminalbygg			
Holdeplass/plattform	2025	Holdeplass			
Leskur/plattformtak	2026	Leskur/plattformtak			
Tekniske bygg/konstruksjoner	2027	Tekniske bygg			
Annen banegrunn - tekniske anlegg	2028	Annen banegrunn			
Annen banegrunn - grøntareal	2029		999966	153-153-102	0-0-20-40
Lufthavn	2030	Lufthavn	999999	153-153-153	0-0-0-40
Lufthavn - landings-/taxebane	2031				
Lufthavn - terminalbygg	2032	Lufthavnterminal			
Lufthavn - hangarer/administrasjonsbygg	2033	Lufthavnrelatert bygg			
Landingsplass for helikopter	2034				
Havn	2040	Havn	99CCCC	153-204-204	20-0-0-20
Kai	2041	Kai			
Havneterminaler	2042	Havneterminal			
Havnelager	2043	Havnelager			
Hovednett for sykkel	2050	Hovednett for sykkel	FFCCCC	255-204-204	0-20-20-0
Kollektivnett	2060	Kollektivnett	CC9966	204-153-102	0-20-40-20
Trasé for nærmere angitt kollektivtransport	2061	Kollektivtransport			
Kollektiv/knutepunkt	2070	Kollektivknutepunkt			
Kollektivanlegg	2071	Kollektivanlegg			
Kollektivterminal	2072	Kollektivterminal			
Kollektivholdeplass	2073	Kollektivholdeplass			
Persbil- /innfartsparkering	2074				
Parkeringsplasser	2080		B9B9B9	185-185-185	0-0-0-27
Rasteplass	2081	Rasteplass			
Parkeringsplasser	2082				
Parkeringshus/ -anlegg	2083	Parkeringshus			
Trasé for teknisk infrastruktur	2100		FFCC99	255-204-153	0-20-40-0
Energinett	2110	Energinett			
Fjernvarmenett	2120	Fjernvarmenett			
Vann- og avløpsnett	2140	Vann-/avløpsledning			
Vannforsyningsnett	2141	Vannforsyningsnett			
Avløpsnett	2142	Avløpsnett			
Overvannsnett	2143	Overvannsnett			
Avfallssug	2150	Avfallssug			
Telekommunikasjonsnett	2160	Telekommunikasjonsnett			
Andre teknisk infrastrukturtrasser	2180				
Kombinerte tekniske infrastrukturtrasser	2190				
Kombinerte formål for samferdselsanlegg og/eller teknisk infrastrukturtrasser	2800	1)	CCCCCC FFFFFF	204-204-204 255-255-255	0-0-0-20 0-0-0-0
Angitte samferdselsanlegg og/eller teknisk infrastrukturtrasser kombinert med andre gitte hovedformål	2900	1)	CCCCCC FFCC99	204-204-204 255-204-153	0-0-0-20 0-20-40-0

GRØNNSTRUKTUR

Formål	SOSI-kode	Kortform	Fargekode Hex	Fargekode RGB	Fargekode CMYK
3. Grønnstruktur	(3000)				
Grønnstruktur	3001		99FF99	153-255-153	40-0-40-0
Naturområde	3020	Naturområde			
Turdrag	3030	Turdrag			
Turveg	3031	Turveg			
Friområde	3040	Friområde			
Badeplass/ -område	3041	Badeplass			
Park	3050	Park			
Vegetasjonsskjerm	3060	Vegetasjonsskjerm			
Kombinerte grønnstrukturformål	3800	1)	99FF99 FFFFFF	153-255-153 255-255-255	40-0-40-0 0-0-0-0
Angitt grønnstruktur kombinert med andre angitte hovedformål	3900	1)	66CC66 99FF99	102-204-102 153-255-153	40-0-40-20 40-0-40-0

FORSVARET

Formål	SOSI-kode	Kortform	Fargekode Hex	Fargekode RGB	Fargekode CMYK
4. Forsvaret	(4000)				
Forsvaret	4001	Forsvaret	CCCC99	204-204-153	0-0-20-20
Ulike typer militære formål	4010	Militære formål			
Skytefeltrensingsområde	4020	Skytefeltrensingsområde			
Forlegninger	4030	Forlegning			
Kombinerte militærformål	4800	1)	CCCC99 FFFFFF	204-204-153 255-255-255	0-0-20-20 0-0-0-0
Angitt militært formål kombinert med andre angitte hovedformål	4900	1)	CCCC99 CCFF99	204-204-153 204-255-153	0-0-20-20 20-0-40-0

LANDBRUKS-, NATUR- OG FRILUFTSFORMÅL SAMT REINDRIFT

Formål	SOSI-kode	Kortform	Fargekode Hex	Fargekode RGB	Fargekode CMYK
5. Landbruks-, natur og friluftsområder samt reindrift	(5000)				
Landbruks- natur- og friluftsformål samt reindrift (LNFR)	5001	LNFR	CCFF99	204-255-153	20-0-40-0
LNFR-areal for nødvendige tiltak for landbruk og reindrift og gårdstilknyttet næringsvirksomhet basert på gårdens ressursgrunnlag	5100				
Landbruksformål	5110	Landbruk			
Jordbruk	5111	Jordbruk			
Skogbruk	5112	Skogbruk			
Setermiljø	5113	Setermiljø	33FF99	51-255-153	80-0-40-0
Gartneri	5114	Gartneri			
Pelsdyranlegg	5115	Pelsdyr			
Naturformål	5120	Naturformål	99FF66	153-255-102	40-0-60-0
Friluftsformål	5130	Friluftsformål			
Reindriftsformål	5140	Reindrift			
LNFR-areal for spredt bolig-, fritids- eller næringsbebyggelse mv.	5200	LNFR-areal for B/F/N	CCFFCC	204-255-204	20-0-20-0
Spredt boligbebyggelse	5210				
Spredt fritidsbebyggelse	5220				
Spredt næringsbebyggelse	5230				
Naturvern	5300	Naturvern	00CC66	0-204-102	80-0-4-20
Jordvern	5400	Jordvern			
Særlige landskapshensyn	5500	Særlige landskapshensyn			
Vern av kulturminner og kulturmiljø	5600	Vern kulturminner /kulturmiljø			
LNFR-formål kombinert med andre angitte hovedformål	5900		CCFF99 FFFFFF	204-255-153 255-255-255	20-0-40-0 0-0-0-0

BRUK OG VERN AV SJØ OG VASSDRAG, MED TILHØRENDE STRANDSONE

Formål	SOSI-kode	Kortform	Fargekode Hex	Fargekode RGB	Fargekode CMYK
6. Bruk og vern av sjø og vassdrag	(6000)				
Bruk og vern av sjø og vassdrag med tilhørende strandsone	6001		CCFFFF	204-255-255	20-0-0-0
Ferdsel	6100	Ferdsel	66CCFF	51-204-255	60-20-0-0
Farled	6200	Farled			
Skipsled	6210	Skipsled			
Havneområde i sjø	6220	Havneområde i sjø			
Småbåthavn	6230	Småbåthavn			
Bøyehavn	6240	Bøyehavn			
Fiske	6300	Fiske	6699FF	102-153-255	60-40-0-0
Fiskebruk	6310	Fiskebruk	9966FF	153-102-255	40-60-0-0
Kaste- og lassettingsplasser	6320	Kaste- og lassettingsplasser	6699FF	102-153-255	60-40-0-0
Oppvekstområde for yngel	6330	Oppvekstområde yngel			
Akvakultur	6400	Akvakultur	FFCCFF	255-204-255	0-20-0-0
Akvakulturanlegg i sjø og vassdrag	6410				
Akvakulturanlegg i sjø og vassdrag med tilhørende strandsone	6420				
Drikkevann	6500	Drikkevann	3399FF	51-153-255	80-40-0-0
Naturområde	6600	Naturområde	99FFFF	153-255-255	40-0-0-0
Naturområde i sjø og vassdrag	6610				
Naturområde i sjø og vassdrag med tilhørende strandsone	6620				
Friluftsområde	6700	Friluftsområde			
Friluftsområde i sjø og vassdrag	6710				
Friluftsområde i sjø og vassdrag med tilhørende strandsone	6720				
Småbåtanlegg i sjø og vassdrag	6730	Småbåtanlegg	66CCCC	102-204-204	40-0-0-20
Småbåtanlegg i sjø og vassdrag med tilhørende strandsone	6740				
Uthus/naustbadehus	6750		33FF66	51-255-102	80-0-60-0
Idrettsanlegg	6760	Idrett/Vannsport	66CCCC	102-204-204	40-0-20-20
Badeområde	6770	Badeområde	66FFFF	102-255-255	60-0-0-0
Kombinerte formål i sjø og vassdrag med eller uten tilhørende strandsone	6800	1)	CCFFFF FFFFFF	204-255-255 255-255-255	20-0-0-0 0-0-0-0
Angitt formål i sjø og vassdrag med eller uten tilhørende strandsone kombinert med andre angitte hovedformål	6900	1)	CCFFFF 66FFFF	204-255-255 102-255-255	20-0-0-0 60-0-0-0

1) Brukte på strøyner i signaturnr. 2,3
2) Brukte på strøyner i signaturnr. 3

HENSYNSSONER

FLATER

Flater Objekttype/Egenskap	SOSI-kode	Flatesignatur, nåværende	Anmerkning
RpFareSone	(300)	H540_4	FF0000, Rød fet strek. Vinkel 50 gon, avstand 4. linjetykkelse, 0,5 Bakgrunn; Formålsfarge(r). Tekst på hensynssone spesifiseres i tegnforklaring
RpSikringSone	(100)		
RpStaySone	(200)	H200_1	000000,svart. Vinkel 350 gon, avstand 5, linjetykkelse 0,15.
RpInfrastrukturSone	(400)	H200_1	Bakgrunn; Formålsfarge(r). Tekst på hensynssone spesifiseres i tegnforklaring
RpGjennomføringSone	(800)		
RpAngittHensynSone	(500)	H570_2	000000/FF0000,svart. Vinkel 50 gon, avstand 5, linjetykkelse 0,15 Tekst på hensynssone spesifiseres i tegnforklaring
RpBåndleggingSone	(700)	H720_2	000000,svart. Vinkel 100/200 gon, avstand 6, linjetykkelse 0,15 Bakgrunn; Formålsfarge(r). Tekst på hensynssone spesifiseres i tegnforklaring
RpDetaljeringSone	(900)	(Planid)	000000, svart. Vinkel 100 gon, avstand 6, linjetykkelse 0,15 Bakgrunn: Hvit. Tekst på hensynssone spesifiseres i tegnforklaring

Planomriss for reguleringsplaner under arbeid



ANDRE JURIDISKE FLATER, LINJER OG PUNKTER I REGULERINGSPLAN

Flater Objekttype/Egenskap	Strek lengde	Avstand strek	Mellom striper	Flatesignatur, nåværende	Anmerkning
RpBestemmelseOmråde	2	2,0	5,0		Flatesignatur benyttes kun for midlertidig arealgsområde. Skravur fjernes så snart arealgsperioden er over. Flaten avgrenses med RpBestemmelseGrense

Linjesymbol	SOSI-kode	Beskrivelse symboler: Tykkelse (mm)	Stipling: Lengde (mm)	Stipling: Mellom (mm)	Symbol	Farge	Merknader
RpGrense		1,0	5,0	2,0		RGB 0-0-0	
RpFormålGrense		0,35				RGB 0-0-0	
RpSikringGrense, RpStayGrense RpFareGrense, RpInfrastrukturGrense, RpAngittHensynGrense, RpBåndleggingGrense, RpGjennomføringGrense,		0,6	4,0	1,5		RGB 0-0-0	
RpDetaljeringGrense,							
RpBestemmelseGrense		0,5	2,0	2,0		RGB 0-0-0	Område gitt bestemmelser avgrenses med en linje. Ingen flatesignatur. Tidligere avgrensningslinje for formyelsesområder.
RpReguleretHøyde		0,25	2,0	1,0		RGB 0-0-0	Gesimshøyde 15 m.

RpJuridiskLinje/ ..RPJURLINJE							
Reguleret tomtegrense	1203	0,25				RGB 0-0-0	
Eiendomsgrense som skal oppheves	1204	0,20	2,0	1,5		RGB 0-0-0	
Bygg, kulturminner, mm som skal bevares	1210	1,0				RGB 0-0-0	
Byggegrense	1211	0,35	4,0	2,0		RGB 0-0-0	
Byggelinje	1212	0,35	3,0	2,0		RGB 0-0-0	
Planlagt bebyggelse	1213	0,35				RGB 0-0-0	
Bebyggelse som inngår i planen	1214	0,5				RGB 0-0-0	
Bebyggelse som forutsettes fjernet	1215	0,20	2,0	2,0		RGB 0-0-0	Linjetype som tidligere, men suppleres med linjer i bygningens diagonaler.
Reguleret senterlinje	1221	0,18	8,0	2,0		RGB 0-0-0	
Frisiktlinje	1222	0,18	2,0	1,0		RGB 0-0-0	Nytt navn.
Reguleret kant kjørebane	1223	0,35	4,0	3,0		RGB 0-0-0	
Reguleret kjørefelt	1224	0,35	2,5	2,0		RGB 0-0-0	
Reguleret parkeringsfelt	1225	0,35	1,5	1,0		RGB 0-0-0	
Reguleret fotgjengerfelt	1226	0,35	1,0	0,5		RGB 0-0-0	
Reguleret støyskjerm	1227	0,35	5,0			RGB 0-0-0	
Reguleret støttemur	1228	0,35				RGB 0-0-0	Tverrstreken viser murens fallretning.
Sikringsgjerde	1235	0,35				RGB 0-0-0	
Bru	1252	0,5	5,0	1,0		RGB 0-0-0	Brukar markeres med RPJURPUNKT 1251 og tegnes med målestokksriktig størrelse og plassering, på land og/eller i sjøen. Bruas maksimale bredde markeres med stiplet linje.
Tunnel	1254	0,5	1,0	1,0		RGB 0-0-0	Tunnellinnslag markeres med RPJURPUNKT 1251. Tunnellens maksimale bredde markeres med stiplet linje.
Måle og avstandslinje	1259	0,2				RGB 0-0-0	5,26 m
Strandlinje sjø	1260	1,0	5,0	2,0		RGB 153-153-153	Plene langs linja viser retning for virkeområde. Avstand mellom retningspiler er avh. av målestokk
Strandlinje vassdrag	1261	1,0	5,0	2,0		RGB 153-153-153	Plene langs linja viser retning for virkeområde. Avstand mellom retningspiler er avh. av målestokk
Midtlinje vassdrag	1262	0,35	4,0	2,0		RGB 0-0-0	Som reguleret senterlinje (1221)
Markagrense *(gjelder kun liv om naturområder i Oslo og nærliggende kommuner (markaloven))*	1263	1,0	5,0	2,0		RGB 0-153-0	

RpJuridiskPunkt/ ..RPJURPUNKT							
							Tillatt geometri: .SYMBOL for å ta vare på symbolets retning.
Vegstengning/fysisk kjøresperre	1231					RGB 0-0-0	
Stenging av avkjørsel	1241					RGB 0-0-0	
Avkjørsel	1242					RGB 0-0-0	
Brukar	1251					RGB 0-0-0	
PUNKTSYMBOL	1253					RGB 0-0-0	
Punktfeste	1270					RGB 0-0-0	Ca 10 meters diameter i målestokk 1: 1
Eksisterende tre som skal bevares	1271					RGB 0-0-0	Ca. 5 meters diameter på sirkel rundt tre
Reguleret nytt tre	1272					RGB 0-0-0	
Reguleret manøvrering	1273					RGB 0-0-0	

MILJØVERNDEPARTEMENTET Myntgata 2 • P.b. 8013 Dep, 0030 OSLO

Generell tegnforklaring til reguleringsplaner fra det digitale planregistret i Hvaler kommune

Fastmerker

Reguleringsplan - juridiske punkter

- Vegstenging av veg,avkjørsel
- Avkjørsel
- Brukar
- Tunnelåpning

Grensepunkter

- Off. godkj. grensemerke
- Bolt
- Kors
- Grensestein/-røys
- Grensemerke, annen type

Juridiske linjer

- Sti
- Regulert tomtegrense
- Eiendomsgrense som skal oppheves
- Grense for restriksjonsomr.
- Grense for bevaring
- Bygg som skal bevares
- Byggegrense
- Grenser,bygg,fjernes
- Byggelinje-/grense
- Tre
- Støyskjerm
- Z Eiendomsgrense som skal oppheves

Reguleringsplan bestemmelsesgrense

Reguleringsplangrenser

Formålsgrenser

Jernbanelinjer

- Jernbanelinje
- Situasjonslinjer, jernbane

Eiendomsgrenser

- Målte grenser
- Målte grenser
- Ikke-målte grenser
- Frihåndstegnede grenser

Kommunegrenser

Reguleringsplan - bestemmelser

- Fareområde
- Restriksjonsområde
- Bevaringsområde
- Fornyelsesområde
- Rekkefølgeområde

Reguleringsplan - formal

- BYGGEOMRÅDER
- Område for boliger med tilhørende anlegg
- Frittliggende småhusbebyggelse
- Konsentrert småhusbebyggelse
- Blokkbebyggelse
- Garasjer i boligområder
- Område for forretning
- Område for kontor
- Forts..

- Område for industri/lager
- Område for fritidsbebyggelse
- BYGGEOMRÅDE FOR OFFENTLIGE BYGNINGER
- Offentlig barnehage
- Offentlig undervisning(skole, universitet mv.)
- Offentlig institusjon(sykehus,aldershjem,sykehjem mv.)
- Offentlig kirke
- Offentlig forsamlingslokale(kino,teater mv.)
- Offentlig administrasjon
- BYGGEOMRÅDE FOR SÆRSKILT ANGITT ALMENNYTTIG FORMÅL
- Almennyttig barnehage
- Almennyttig undervisning(skole,universitet mv.)
- Almennyttig insitituisjon(sykehus,aldershjem,sykehjem mv.)
- Almennyttig Kirke
- Almennyttig forsamlingslokale(grendehus mv.)
- Almennyttig administrative bygg
- OMRÅDE FOR HERBERGER OG BEVERTNINGSSTEDER
- Hotell med tilhørende anlegg
- Bevertning
- OMRÅDE FOR GARASJEANLEGG OG BENSINSTASJONER
- Garasjeanlegg
- Bensinstasjon
- Annet byggeområde
- LANDBRUKSOMRÅDER
- Område for jord-og skogbruk
- Område for jordbruk(*)
- Område reindrift
- Område for gartneri
- Område for parsellhager
- Annet landbruksområde
- OFFENTLIGE TRAFIKKOMÅDER
- Kjøreveg
- Gate med fortau
- Annen veggrunn
- Gang-/sykkelvei
- Sykkelvei
- Gangvei
- Kjørbar gang-/sykkelvei(*)
- Fortau(*)
- Gatetun
- Torg
- Forts..

- Rasteplass
- Parkeringsplass
- Kollektivanlegg
- Busstreminal
- Bussholdeplass
- Drosjeholdeplass
- Jernbane
- Sporveg-/forstadsbane
- Havneområde
- Kai
- Småbåtanlegg(landdelen)
- Trafikkområde i sjø og vassdrag
- Skipsled
- Havneområde i sjø
- Offentlig småbåhavn(*)
- Annet trafikkområde i sjø/vassdrag
- Annet trafikkområde(på land)
- FRIOMRÅDER
- Park
- Turveg
- Skiløype
- Anlegg for lek
- Anlegg for idrett og sport
- Leirplass
- Annet friområde
- Friområde i sjø og vassdrag
- Badeområde
- Småbåthavn
- Regattabane
- Annet friområde i sjø og vassdrag
- SPESIALOMRÅDER
- Privat vei
- Privat parkering(*)
- Park(*)
- Parkbelte i industristrøk
- Campingplass
- Friluftsområde(på land)
- Friluftsområde i sjø og vassdrag
- Idrettsanlegg som ikke er offentlig tilgjengelig
- Golfbane
- Grav- og urnelund
- Privat småbåtanlegg(land)
- Privat småbåtanlegg(sjø)
- Område for anlegg i grunnen
- Område for anlegg og drift av kommunalteknisk virksomhet
- Drikkevannsmagasin
- Vann- og avløpsanlegg
- Område for bygging og drift av fjernvarmeanlegg
- Anlegg for telekommunikasjon
- øvingsområde med tilhørende anlegg for forsvaret/sivilforsvaret
- Område og anlegg for drift av radionavigasjonshjelpemidler utenfor flyplass
- Forts..

- Kulturminne(*)
- Fiskebruk
- Andre områder for anlegg i vassdrag eller i sjøen
- Naturvernområde(på land)
- Naturvernområde i sjø og vassdrag
- Klimavernsone
- Område for steinbrudd og masseuttak
- Andre områder for vesentlige terrenginngrep
- Område for reindrift
- Pelsdyranlegg
- Handelsgartneri
- Område for særskilte anlegg
- Taubane
- Fornøyelsespark
- Område for vindkraft
- Annet spesialområde
- FELLESOMRÅDER
- Felles avkjørsel
- Felles adkomst(*)
- Felles gangareal
- Felles parkeringsplass
- Felles lekareal for barn
- Felles gårdplass
- Fellesareal for garasjer
- Felles grøntareal
- Annet Fellesareal for flere eiendommer
- KOMBINERTE FORMÅL
- Bolig/Forretning
- Bolig/Forretning/Kontor
- Bolig/Kontor
- Bolig/Offentlig
- Forretning/Kontor
- Forretning/Kontor/Industri
- Forretning/Industri
- Forretning/Kontor/Offentlig
- Forretning/Offentlig
- Kontor/Industri
- Kontor/Offentlig
- Kontor/Bensinstasjon
- Offentlig/Almennyttig
- Vegserviceanlegg(Bevertning/Bensinstasjon)
- Annet kombinert formål
- Unyansert formål(kun for eldre planer)

Reguleringsplaner

Vannflater

- Vannflater

- Planomriss for reguleringsplaner under arbeid

Outlook

Melding vedr. ordre #9220241

Fra Ambita Kundeservice <no-reply@ambita.com>
Dato ti. 19.05.2026 13:40
Til Anne Margrete Jonassen <jonassen@eiendomsmeglerne.no>

[You don't often get email from no-reply@ambita.com. Learn why this is important at https://aka.ms/LearnAboutSenderIdentification]

Ny melding om din Infoland®-ordre #9220241

Ordre referanse: 202260104

19-05-2026 13:40:50 Dokumentet kan ikke leveres fra Kartverket. Mvh Ambita AS

For eventuelt å svare på henvendelsen, logg inn i infoland, og skriv inn ny melding på den aktuelle ordren.
Dette er en automatisk generert melding, vennligst ikke svar på denne.

Productdata

Embetsnummer: 200 Aar: 2017 Doknr: 48366

Reguleringsplan

Hvaler kommune

Adresse: Tømmerlia 46B, 1684 VESTERØY
Gnr/Bnr: 40/174/0/2

Målestokk: 1:1000
Leveransedato: 2026-04-16

N

Planident: 29
Ikrafttredelsesdato: 13.11.1991
Plannavn: Del av Rødområdet

Datakilde: Geovekst, FKB
Referansesystem: Euref89, UTM sone 32N, høydegrunnlag NN2000

Plandataene er hentet fra kommunens digitale planregister. Disse kan inneholde feil og bør oppfattes som veiledende.
Det er det stemplede analoge kartet/dokumentet som er det juridiske plandokumentet.

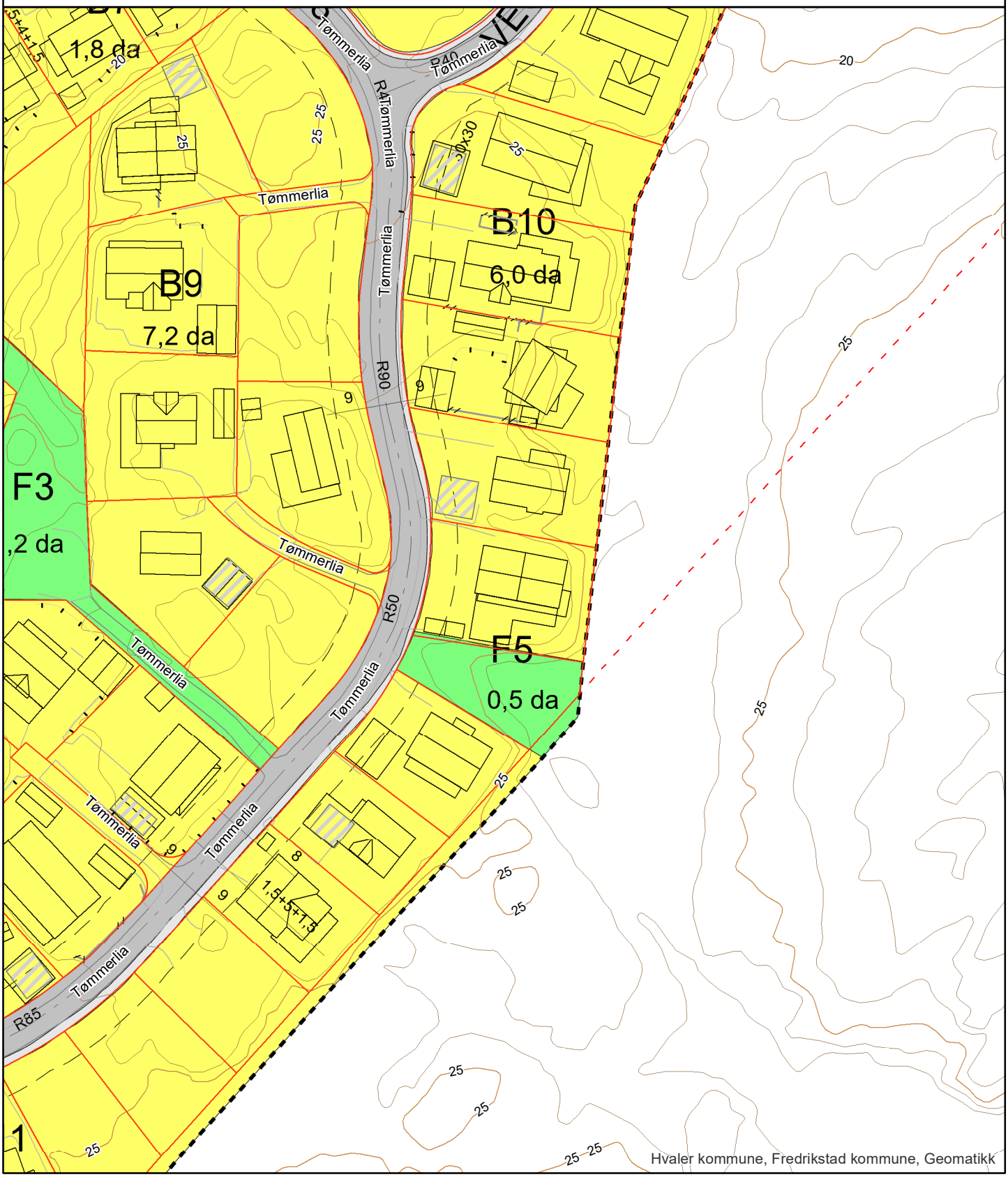

Hvaler kommune, Fredrikstad kommune, Geomatikk

Hvaler kommune

Reguleringsbestemmelser til reguleringsplan for del av Rødområdet (Østre del)

Bestemmelsene er gjengitt nedenfor i overensstemmelse med kommunestyrets vedtak i sak 69/91 den 17. oktober 1991, og mindre vesentlig endring i vedtak i sak 65/07 2007, samt ny endring nå i 2021.

1 GENERELLE FORHOLD

1.1 Disse bestemmelser gjelder for det området som er vist med reguleringsgrensen i planforslag datert 18.9.1989. Ny planendring er datert xx.08.2021 i sak 21/xx i utvalget for plan- og byggesaker.

1.2 REGULERINGSFORMÅL

- Byggeområder
- Offentlige Trafikkområder
- Friområder
- Spesialområder

2 BYGGEOMRÅDER

2.1 BOLIGER

2.1.1 I områdene B1 til B14 skal det oppføres boligbebyggelse med tilhørende garasjer og anlegg.
2.1.2 Før utbygging av et område skjer skal det foreligge en tomtedelingsplan for området. Planen, som skal godkjennes av bygningsrådet, skal vise:

- bygningers plassering, etasjetall, høyde, takform
- parkeringsplasser og garasjer
- interne gangveger
- områder for beplantning og eksisterende vegetasjon
- tomtedelinger
- avkjørselsforhold

2.2 HYTTE

2.2.1 I området avsatt for hytte skal det oppføres frittliggende fritidshus i 1 etasje. Området kan bebygges før vei, vann og avløpsledning er anført frem, men bebyggelsen kreves tilkoblet når anlegget er ført frem til veien forbi tomten. Vann kan ikke legges inn i hytta før den er koplet til offentlig avløpsledning. Utformingen skal videre følge de føringer som ligger i kommuneplanens arealdels planbestemmelse § 5.2.4.

2.2.2 Bygget kan godkjennes som helårsbolig dersom det utføres etter bestemmelsene for slike bygninger i plan- og bygningsloven og forskrifter. I så tilfelle faller reguleringsbestemmelsene for hytter bort, og bestemmelsene for boliger gjelder i stedet.

Hvaler kommune

2.3 NÆRING

2.3.1 I området skal det oppføres bygg for næringsvirksomhet: produksjon, lager og salg. Mønehøyden kan være inntil 9 meter. Bygningsrådet kan avvise virksomhet som på grunn av støy, trafikk, lagring eller tilsvarende forhold vil være til særlig ulempe for omgivelsene.

2.4 ANDRE BESTEMMELSER FOR BYGGEOMRÅDER

2.4.1 Bebyggelsens karakter, utforming mv.

2.4.11 I byggeområdene B1 – B7 skal bebyggelsen utformes som boligbebyggelse med inntil 4 boligenheter i rekke eller kjede.

2.4.12 I byggeområdene B8 – B14 skal bebyggelsen utformes som frittliggende eneboliger, *tomannsboliger eller eneboliger i kjede.*

2.4.13 Bygningene skal ha saltak med takvinkel fra 25 til 45 grader.

2.4.14 Bygningsmyndighetene skal ved behandling av byggemeldinger ha for øye at bebyggelsen får en god form og materialbehandling og at bygninger i samme gruppe eller område får en harmonisk utforming. Utvendige farger skal godkjennes av bygningsmyndighetene.

2.4.2 Bebyggelsens høyde, plassering m.v.

2.4.21 Boligbebyggelse kan oppføres med mønehøyde inntil 9 meter over gjennomsnittlig omgivende terreng. På de høyeste beliggende tomtene kan bygningsrådet fastsette lavere høyde og etasjetall.

2.4.22 Bebyggelsen kan plasseres i byggegrense mot trafikkareal, eller lengre fra trafikkområdet.

2.4.23 Garasjer/uthus skal være vist på situasjonsplan som følger byggemeldingen for hovedbygget selv om de ikke skal oppføres samtidig. Garasje/uthus skal begrenses til 1 etasje og 50 m^2 grunnflate, og de skal være tilpasset hovedbygget m.h.t. materialvalg, form og farge. På hyttetomta godkjennes ikke uthus/garasje. Situasjonsplanen må også vise plassering av avkjørsel.

2.4.24 Det skal opparbeides parkeringsplasser i overensstemmelse med kommuneplanens arealdels planbestemmelser om parkering. Nyeste overordnede plan skal gjelde, enten det er kommuneplanens arealdel eller kommunedelplan for Rød.

2.4.3 Tillatt prosent bruksareal (%BRA)

2.4.31 For boligområdene skal %BRA ikke være større enn 40%.

2.4.32 For tomt avsatt til hytte skal %BRA ikke være større enn 20%. Og ikke større enn de føringer som ligger kommuneplanens arealdels planbestemmelser § 5.2.4.

2.4.33 %BRA er definert i veileder om grad av utnytting og er forholdet mellom bruksareal og netto tomteareal.

2.4.4 Ubebygde arealer

2.4.41 Ubebygd areal skal gis en tiltalende behandling. Eksisterende vegetasjon bør søkes bevart.

2.4.42 Ingen tomt må beplantes med trær eller busker som etter bygningsrådets skjønn kan virke sjenerende for den offentlige ferdsel.

2.4.43 Materialbruk, utforming og farge på gjerder, forstøtningsmurer, skilt, reklamebruk samt utvendig belysning må godkjennes av bygningsrådet.

2.4.44 Tørkestativ, oljefat og søppelbeholdere skal plasseres slik at de blir til minst mulig sjenanse for naboer.

3. OFFENTLIGE TRAFIKKOMRÅDER

3.1 AREALBRUK

3.1.1 Trafikkområdene skal nyttes til kjøreveger med skjæringer og fyllinger, gang- og sykkelveger og busslommer.

3.2 ANDRE BESTEMMELSER FOR OFF. TRAFIKKOMRÅDER

3.2.1 Vegers stigningsforhold, terrenginngrep m.v.

3.2.11 Ingen veger skal ha sterkere stigning enn 8%

3.2.12 Terrenginngrep i forbindelse med veganlegg skal skje mest mulig skånsomt. Vegskjæringer og fyllinger skal søkes beplantet eller behandlet på annen tiltalende måte.

4. FRIOMRÅDER

4.1 AREALBRUK

4.1.1 I friområde F1 skal etableres idrettsbane med tilhørende anlegg, parkeringsplasser og andre nødvendige anlegg etter godkjenning av bygningsrådet.

4.1.2 Friområdene F2 og F3 skal brukes til lekeplass.

4.1.3 Friområdene F4, F5, F6 og F7 skal nyttes til turveger.

Hvaler kommune

5. SPESIALOMRÅDER

5.1 AREALBRUK

5.1.1 Spesialområdet SP1 skal nyttes til friluftsområde.

5.1.2 Det er avsatt arealer for følgende kommunaltekniske anlegg:

- trafokiosker, 2 stk.
- containerplasser for husholdningsavfall, 3 stk.