

Tilstandsrapport

Andelsleilighet

Kristiansands gate 5
0463 OSLO
Gnr./Bnr.: 221/110
Oslo kommune

Rapportdato: 30.03.2026
Befaringsdato: 26.03.2026
Referansenummer: 15080653

Areal

Leilighet
Bruksareal: 29 m² (BRA-i: 28 m²)

Totalt bruksareal: 29 m² (BRA-i: 28 m²)

Levert av Anticimex AS



Tlf: 41414128



www.anticimex.no



E-post: boliginspeksjoner.ost@anticimex.no

Utførende bygningsakkyndig:



Jan Olav Morell-Nielsen



48265459

Rapportens innhold

Tilstandsrapporten formidler den bygningsssakkyndiges analyse, observasjoner og undersøkelser på en forbrukervennlig måte. Vurderingene er gjort uavhengig av oppdragsgiver og andre involverte parter. Rapporten er utarbeidet i henhold til forskrift til avhendingslova (tryggere bolighandel), gjeldende fra 1. januar 2022, med endringer fastsatt av Kommunal- og distriktsdepartementet 16. desember 2025, som trådte i kraft 17. desember 2025 og 1. januar 2026. For valg av tilstandsgrad gjelder de kriteriene som fremgår av NS 3600:2025 (se nærmere forklaring på siden «Forklaring av tilstandsgrader»).

Norsk Standard 3600:2025 inneholder en rekke bestemmelser og tilleggsbestemmelser som går utover minstekravene i forskrift til avhendingslova (tryggere bolighandel). I utgangspunktet er bestemmelser og tilleggsbestemmelser som går utover minstekravene, ikke en del av denne tilstandsanalysen. Det er likevel valgt å inkludere enkelte tilleggsbestemmelser fra Norsk Standard 3600:2025, med mål om å gi forbrukeren en tilstandsrapport med høyere kvalitet og et bedre informasjonsgrunnlag før boligkjøp. En fullstendig oversikt over hvilke tilleggsbestemmelser fra NS 3600:2025 som medtas (i de tilfeller de er relevant/omfattes av undersøkelsesnivået for den aktuelle boligen), finnes på siden «Utfyllende oversikt over rapportens innhold» bakerst i rapporten. Dersom en bygningsdel ikke er beskrevet og tilstandsvurdert i sjekkpunktene som følger, inngår denne ikke i tilstandsanalysen.

Undersøkelsene som er gjort baseres på det som er synlig, med mindre det er angitt at målinger, boring eller stikkprøver skal utføres. Tepper, lette møbler og inventar flyttes dersom det vurderes som nødvendig for å undersøke bygningsdelen. Tyngre møbler og inventar flyttes ikke når de ikke vurderes å skjule vesentlige installasjoner eller innretninger, og det heller ikke foreligger andre grunner til å mistenke at flytting vil avdekke vesentlige forhold.

Risikoopplysninger

En risikoopplysning er den bygningsssakkyndiges vurdering av et forhold, lagt frem på en tydelig og forbrukervennlig måte. Opplysningen beskriver sannsynlig årsak, forventede konsekvenser og et foreslått tiltak basert på den mest sannsynlige årsaken. Som hovedregel vil vedlikehold være mer kostnadseffektivt og bærekraftig enn reparasjon, og reparasjon mer bærekraftig enn utskifting. Bærekraft er derfor et sentralt prinsipp i valg av foreslått tiltak, i henhold til NS3600:2025. For rom eller bygningsdeler med tilstandsgrad 3 gis et sjablongmessig kostnadsanslag. I enkelte tilfeller kan en risikoopplysning avvike fra strukturen som nevnes i dette avsnittet, dersom dette vurderes som nødvendig for å sikre en forbrukervennlig fremstilling. Definisjonene av begrepene som nevnes over, baseres på NS3600:2025, med følgende utdypende forklaring:

Årsak er begrunnelse for valgt tilstandsgrad og hvilket kriterium som ligger til grunn

Forklaring: Når det registreres et avvik, symptomer på avvik, eller andre risikoforhold, beskrives dette som en del av risikoopplysningen. Denne delen av opplysningen redigjør for årsaken til valgt tilstandsgrad, og hvilket kriterium som ligger til grunn.

Konsekvens er hvilke følger tilstanden har fått eller kan få hvis det ikke gjøres tiltak eller utbedringer

Forklaring: Konsekvens er vurderingen av hvilke følger et avvik, symptomer på avvik, eller andre risikoforhold vurderes å ha medført, eller kan medføre hvis det ikke gjøres tiltak eller utbedringer. Eksempler på slike følger kan være at forholdet utvikler seg og fører til for eksempel at omfanget øker, at det oppstår følgeskader, økte reparasjonskostnader, eller behov for større tiltak eller utbedringer.

Utbedring / foreslått tiltak gjenoppretter eller ivaretar tiltenkt funksjon, eller motvirker en konsekvens

Forklaring: Når det foreslås et tiltak, må det tas høyde for at eksakte årsakssammenhenger eller omfang av forholdet i de fleste tilfeller ikke er kartlagt. En komplett kartlegging krever stort sett destruktive inngrep i konstruksjoner og ytterligere undersøkelser som må gjøres i sammenheng med en eventuell utbedring. Tiltaket som foreslås er gjort i et bærekraftøyemed, og kan derfor eksempelvis ikke sammenlignes med et pristilbud eller en håndverkeranbefaling, som normalt innebærer større utbedringer og utskiftninger for å oppfylle dagens forventning til moderne løsninger og forskriftskrav. En foreslått utbedring kan variere fra å utføre grunnleggende vedlikehold, enkle reparasjoner, til større arbeider, som utskifting av materialer eller komplett rehabilitering.

Sjablongmessig anslag er et forenklet kostnadsestimat på hva det vil koste å utbedre rom eller bygningsdeler som gis TG 3

Forklaring: Når det gis et sjablongmessig prisanslag, vil estimatet være forbundet med stor usikkerhet. Omfanget og eventuelle skjulte følgeskader oppdages som regel først ved nærmere undersøkelser. Anslaget er gitt i et bærekraftøyemed og baseres i hovedsak på lokale utbedringer, ikke nødvendigvis full utskiftning. Materialvalg, tilkomstforhold og behov for spesialkompetanse er andre forhold som kan påvirke kostnadsbildet i stor grad. Et sjablongmessig prisanslag gir derfor kun en grov indikasjon og må alltid følges opp med befarings av fagpersoner og detaljert kalkulasjon for å sikre et realistisk kostnadsbilde. Dersom den bygningsssakkyndige vurderer det som umulig å gi et anslag uten at det først gjøres en ytterligere kartlegging av forholdet, vil tilstandsrapporten vise til behovet for dette. Dette gjøres for å redusere risikoen for spekulative estimater som kan vise seg å være misvisende.



Forklaring av tilstandsgrader

Tilstandsgrad (forkortet til TG) fastsettes for hvert rom eller hver bygningsdel og gir uttrykk for en forventet tilstand på en enkel og visuell måte. TG 0 og TG 1 anvendes når strakstiltak ikke vurderes som nødvendig, og kommenteres i utgangspunktet kun dersom det foreligger praktiske opplysninger som vurderes å være nyttige for leseren av rapporten. TG 2 og TG 3 kommenteres med en vurdering av sannsynlig årsak, konsekvens og foreslått tiltak når dette vurderes som mulig. Det gis et sjablonmessig anslag på hva det vil koste å utbedre rom eller bygningsdeler som gis tilstandsgrad 3. Rom eller bygningsdeler som ikke er mulig å undersøke gis TGIU (ikke undersøkt), og kommenteres etter forholdene. Forhold som kan innebære fare for helse, miljø og sikkerhet (HMS) kommenteres, men vurderes ikke med tilstandsgrad. Det samme gjelder også eksempelvis for elektriske anlegg, radon og branntekniske forhold. Mindre avvik uten vesentlig betydning omtales normalt ikke.

Vurderinger tar som hovedregel utgangspunkt i forskriftskrav eller normal byggeskikk som gjaldt på søknadstidspunktet for boligen, med mindre Forskrift til avhendingslova eller NS 3600:2025 angir et annet referansenivå. I tilfeller der en utførelse fraviker fra forhåndsgodkjente løsninger fra bygningsmyndighetene (preaksepterte ytelser), kan vurderingen av om valgt løsning likevel oppfyller relevante krav eller funksjoner baseres på en fremlagt analyse eller en egen analyse utført av den bygningssakkyndige. Egenanalyser inngår som en naturlig del av den bygningssakkyndiges vurdering. Dette innebærer derfor at en utførelse som fraviker fra normal byggeskikk eller preaksepterte ytelser likevel kan bli vurdert som et mindre avvik, der strakstiltak ikke anses nødvendig – med andre ord en TG1 uten videre kommentar. Bagatellmessige forhold uten vesentlig betydning omtales normalt ikke.

Valg av tilstandsgrad bygger på den bygningssakkyndiges samlede vurdering av rommet, bygningsdelen eller funksjonen som er vurdert. Vurderingen tar hensyn til en rekke forhold, som eksempelvis synlige symptomer, omfang, alder (der dette er relevant), om utførelsen fremstår fagmessig, byggteknisk erfaring, skjønn, lokale forhold, informasjon fra eier, fremlagt dokumentasjon og lignende. Tilstandsgrader fastsettes etter kriteriene i NS 3600:2025, med mindre særskilte forhold tilsier at en annen tilstandsgrad må benyttes. Bransjestandarden angir kriterier basert på en forutbestemt vurdering av risikonivået et gitt avvik typisk medfører. Siden vurdering av dagens tilstand og risiko baseres på en rekke faktorer som kan være unike for den enkelte bolig eller bygningsdel, vil en slik forutbestemt risikovurdering ikke alltid være representativ. Den endelige tilstandsgraden fastsettes derfor etter den bygningssakkyndiges samlede faglige vurdering av det helhetlige tilstands- og risikobildet som fremkommer på befaringsdagen, i hvert enkelt tilfelle.



TG 0 Ingen avvik (funksjonssvikt ikke oppdaget)

Tilstandsgrad 0 gis når bygningsdelen ikke har noen avvik. Bygningsdelen skal være tilnærmet ny, ikke vise tegn på slitasje og det skal være lagt frem dokumentasjon på faglig god utførelse. Det er ingen merknader til delen.



TG 1 Mindre eller moderate avvik (funksjonssvikt ikke oppdaget)

Tilstandsgrad 1 gis når bygningsdelen har mindre avvik. Bygningsdelen skal bare ha normal slitasje, og strakstiltak skal ikke anses som nødvendig. Graden kan også brukes når delen er ny, men der dokumentasjon på faglig god utførelse mangler.



TG 2 Vesentlige avvik (alder, slitasje, skader mv.)

Tilstandsgrad 2 gis når bygningsdelen har vesentlige avvik. Bygningsdelen skal enten ha feil utførelse, en skade eller symptomer på skade, sterk slitasje eller nedsatt funksjon. Graden gis når bygningsdelen trenger vedlikehold eller tiltak i nær fremtid. Graden skal også brukes når delen er gammel og det er grunn til å varsle om faren for skader på grunn av alderen, eller når det er grunn til å overvåke delen spesielt på grunn av fare for større skader eller følgeskader.



TG 3 Store eller alvorlige avvik (strakstiltak nødvendig)

Tilstandsgrad 3 gis når bygningsdelen har store eller alvorlige avvik. Bygningsdelen har kraftige symptomer på forhold som man må regne med trenger utbedring straks eller innen kort tid. Graden skal også brukes ved påvist funksjonssvikt eller sammenbrudd.

Sjablongmessig prisanslag er gitt på generelt grunnlag og må ikke ses på som et pristilbud fra håndverker. Kostnader ved utbedring avhenger av personlige valg av utførelse og produkter. Markedspris på materialer, produkter og håndverkertjenester vil også innvirke på utbedringskostnaden. For bygningsdeler som er gitt TG3 settes et sjablongmessig prisanslag på utbedringskostnad for tilsvarende standard.



TG IU Ikke undersøkt

TG IU skal kun brukes unntaksvis. Hvis det ikke har vært mulig å undersøke bygningsdelen, for eksempel fordi krypekjelleren er uten inspeksjonsmulighet eller taket var tildekket med snø på undersøkelsestidspunktet, skal dette oppgis.



HMS Forhold som åpenbart kan medføre fare for helse, miljø og sikkerhet

Ikonet (i) benyttes til å rapportere om forhold som åpenbart kan medføre fare for helse, miljø og sikkerhet. Slike forhold vurderes ikke ved bruk av tilstandsgrader. Selv om det ikke er angitt tilstandsgrad, er HMS-opplysninger likevel viktige opplysninger som en kjøper må ta spesielt hensyn til.

Befarings- og eiendomsopplysninger

Befaring

Befaringsdato	26.03.2026
Referansenummer	15080653
Meglerforetakets oppdragsnummer	19-26-0082
Hjemmelshaver/selger	Bente-Lise Vedal
Bygningssakkyndig inspektør	Jan Olav Morell-Nielsen
Tilstede på befaringen	Befaring med megler.
Utvendige snødekte flater	Nei.
Utetemperatur	11 °C
Rapportdato	30.03.2026

Eiendomsopplysninger

Type objekt	Andelsleilighet
Gate/vei adresse	Kristiansands gate 5
Postnummer/sted	0463 OSLO
Kommune	0301 - Oslo
Gnr./Bnr.:	221/110
Andelsnr.	7
Borettslag / Sameie	IDYLLEN BORETTSLAG
Tomt	Eiet tomt: 1987 m ²

Bygninger på eiendommen

Bygningstype	Byggår	Tilbygg	Ombygging
Leilighet	1960		

Tomtebeskrivelse

Andelsleilighet beliggende i bydel Sagene, Oslo kommune. Felles tomt opparbeidet med blant annet diverse støttemurer, plenarealer og andre forskjellige beplantninger. Adkomst til boligen skjer via felles trappeoppgang. Det er installert videoporttelefon tilknyttet de enkelte boenhetene.

Byggemåte

Leilighetsbygg oppført i 1960. Grunnmur og bærende konstruksjoner i hovedsak av betong. Bygget er oppført med kjeller. Yttervegger i hovedsak av tegl-/murverk. Utvendige fasader av murpuss. Etasjeskillere av betong. Saltak i trekonstruksjoner. Entrédør med dørkikkert. Vinduer med karmen av tre. Boligen ventileres hovedsakelig med naturlig ventilasjon gjennom vinduer og ventiler.








Oppvarming

Oppvarming av boligen skjer i en kombinasjon mellom bruk av radiatorer/vannbåren varme (tilkoblet varmesentral), gulvvarme/varmekabler i badetrom.

Boligen inneholder

4. etasje: entré, bad, stue/kjøkken, rom benyttet som soverom.

Sammendrag av boligens tilstandsgrad

Element	Status	Kontrollpunkt	Side	Sjablongmessig prisanslag
Våtrom		Helhetsvurdering	9	
Kjøkken		Vannrør	10	
		Ventilasjon	10	
		Innredning	10	
Tekniske anlegg		Innvendig stoppekran	10	
Andre rom		Overflate gulv	10	
Vinduer og ytterdører		Vinduer og omramming	11	

Areal

Beskrivelse av arealmåling og arealbegreper

I henhold til Forskrift til avhendingslova (tryggere bolighandel) er NS 3940:2023 Areal- og volumberegninger av bygninger er lagt til grunn for arealmålinger og arealbegreper i rapporten.

Arealbegreper

Internt bruksareal (BRA-i):	Bruksareal av boenheten innenfor omsluttende vegger. Bruksenheten kan bestå av flere boenheter.
Eksternt bruksareal (BRA-e):	Bruksareal av alle rom som ligger utenfor boenheten/boenhetene, men som tilhører denne/disse.
Innglasset balkong (BRA-b):	Bruksareal av innglasset balkong tilknyttet boenheten. I begrepet inngår også veranda eller altan.
Totalt bruksareal (BRA):	Summen av BRA-i, BRA-e og BRA-b.
Terrasse- og balkongareal (TBA):	Areal av terrasser og åpne balkonger tilknyttet boenheten. I dette arealet inngår også åpen veranda eller altan mv.

Måleverdige arealer

Et areal er måleverdig når vilkår for fri høyde (høyde på minst 1,90 meter med en lengde og bredde på minst 0,60 x 0,60 meter), tilgjengelighet og permanent gangbart gulv oppfylles. I etasjer med skråtak gjelder egne bestemmelser. Ved nødvendige åpninger i etasjeskiller for trapp, måles kun det arealet som opptas av trappen. I etasjen under måles gulvet uten hensyn til trappen. Sjakter, heiser, skorsteiner, innvendige søyler og lignende er unntak og skal måles selv om de ikke oppfyller disse vilkårene og uansett om de har åpning i gulv, tilgjengelighet eller ikke.

Arealer med lav himlingshøyde

Ikke måleverdig gulvarealer som skyldes skråtak og lav himlingshøyde, opplyses som areal med lav himlingshøyde (ALH). ALH opplyses sammen med bruksareal (BRA) og summeres til gulvareal (GUA). Dersom en bolig har arealer bak knevegger som ikke er måleverdige, er disse ikke medtatt som areal med lav himlingshøyde (ALH).

Fysisk oppmåling og kontrollmåling

Det gjøres oppmerksom på at arealopplysninger i denne rapporten er basert på en fysisk oppmåling, og kan avvike fra arealopplysninger basert på byggemeldte tegninger. Dersom det ikke er fremlagt byggemeldte tegninger for boligen, vil den bygnings sakkyndige i de fleste tilfeller ikke kunne måle opp skjulte sjakter o.l. Sjakter som betjener flere bruksenheter eller andre formål, for eksempel avfallssjakter, medtas ikke i boligens bruksareal. Det gjøres spesielt oppmerksom på at kontrollmåling av arealer krever kunnskap om bestemmelsene i NS 3940:2023. Dette betyr at kontrollmåling i de fleste tilfeller kun kan utføres av personer med spesialkompetanse. For eksempel vil boenhetens totale bruksareal (BRA) alltid være større enn summen av arealene fra hvert enkelt rom. Dette er på grunn av at boenhetens totale bruksareal inneholder også arealer for innvendige vegger.

Lovlighet

Rommenes bruk kan være i strid med byggt teknisk forskrift og mangle godkjenning i kommunen for den aktuelle bruken, men likevel være måleverdig. Eventuelle ulovligheter er derfor uten betydning for klassifisering og oppmåling av måleverdige arealer. Vurderingene av arealene er basert på observasjoner gjort på befaringstidspunktet. Dersom den bygnings sakkyndige avdekker åpenbare ulovligheter, for eksempel ulovlig bruksendring, opplyses dette under rapportens avsnitt om vurdering av lovlighetsforhold. Det er de siste byggemeldte tegningene, og at disse er godkjente av bygningsmyndighetene som er sikre holdepunkter for om det formelle og juridiske er i orden. Det gjøres spesielt oppmerksom på at den bygnings sakkyndige ikke er ansvarlig for å innhente godkjente tegninger. Dersom godkjente tegninger ikke fremlegges, hefter det derfor en usikkerhet med lovligheten som en kjøper må ta spesielt hensyn til. Konsekvensene kan i enkelte tilfeller være betydelige.

Skjønnsvurderinger

I de tilfeller vurderingen til den bygnings sakkyndige er basert på en klar skjønnsvurdering, opplyses dette. Når oppmåling krever at den bygnings sakkyndige fastslår tykkelsen på vegger eller andre fysiske skiller, som ikke lar seg måle på en praktisk måte, beregnes dette etter beste evne. I de tilfeller en bolig ikke innehar alle hovedfunksjoner (stue, kjøkken, sove, bad og toalett) vil hovedbygningen likevel vurderes som en boenhet. Arealet av innglassede terrasser, plattinger og lignende, klassifiseres som innglasset balkong (BRA-b) selv om begrepet balkong er definert som en bygningsdel uten understøttelse til bakken



Arealberegninger

Bruksareal (BRA)					
Leilighet	Internt bruksareal (BRA - i)	Eksternt bruksareal (BRA - e)	Innglasset balkong (BRA - b)	SUM Etasje	Terrasse- og balkongareal (TBA)
4. Etasje	28			28	
	Entré, bad, stue/kjøkken, rom benyttet som soverom.				
Kjelleretasje		1		1	
		Kjellerbod			
SUM	28	1		29	
Total bruksareal: 29 m²					

Kommentar til arealmålingen

Leiligheten disponerer en loftsbod og en kjellerbod.

Arealet i loftsbod måles til 7 m² (ALH), men grunnet lav takhøyde er ingen deler av arealet måleverdig som bruksareal.

Kjellerbod er oppmålt til 1 m² (BRA-E).

Takhøyder er målt på tilfeldige plasser i boligen. Bad fra ca 2,26 m, til ca 2,36 m (skråtak). Øvrige rom ca 2,60 m.

Kontroll av fremlagt dokumentasjon

I forkant av befaringstidspunktet bes eier å gjøre klar og fremlegge dokumentasjon som er relevant for tilstandsvurderingene av boligen, dersom slik dokumentasjon finnes. Dokumentasjon etterspørres i henhold til krav som gis i Forskrift til Avhendingslova, men kun deler av bestemmelsene som gis i NS 3600:2025. Som et eksempel på slik fravikelse, vil manglende dokumentasjon på våtrom ikke vurderes med tilstandsgrad, siden standardens tilleggsbestemmelse «A.2.1.9.1 Dokumentasjon av vanntett sjikt» ikke inngår i denne rapporten. En fullstendig oversikt over hvilke tilleggsbestemmelser fra NS 3600:2025 som medtas (i de tilfeller de er relevant/omfattes av undersøkelsesnivået for den aktuelle boligen), finnes på siden «Utfyllende oversikt over rapportens innhold» bakerst i rapporten.

Det er i utgangspunktet kun dokumentasjon som fremlegges på befaringstidspunktet som blir kontrollert, og den bygningssakkyndige har ikke ansvar for innhenting av dokumentasjon som ikke blir fremlagt på befaringdagen. Manglende, ufullstendig eller foreldet dokumentasjon kan påvirke rapportens presisjon og omfang. Den bygningssakkyndige har ikke ansvar for å kontrollere om innholdet i dokumentasjonen er korrekt. Fremlagt dokumentasjon brukes som støtte der den vurderes å tilføre nyttig informasjon. Enkelte vurderinger avhenger i stor grad på om forholdet kan dokumenteres eller ikke. Dette gjelder spesielt for vurdering av eventuelle lovlighetsmangler, elektriske anlegg, radon og branntekniske forhold. I slike tilfeller, og andre tilfeller hvor dokumentasjon er en del av vurderingen, opplyses dette normalt under de gjeldende sjekkpunktene i rapporten, ikke i tabellen nedenfor. I tabellen nedenfor angis det i utgangspunktet kun hvorvidt dokumentasjon er fremlagt eller ikke fremlagt, eventuelt en henvisning til de deler av rapporten hvor vurderingen er foretatt.

Type dokumentasjon	Kommentar
Egenerklærings skjema	Fremlagt egenerklærings skjema signert og datert: 19.03.2026.
Godkjent plantegning	Fremlagt plantegning fra byggeår datert: 24.02.1955. Fremlagt plantegning grunnet "fornyelse", datert: 25.06.1997. Fremlagt plantegning grunnet "bruksendring naborom", datert: 18.11.2015. For vurdering av lovlighetsforhold se rapportens avsnitt «Forenklet vurdering av lovlighetsforhold».
Godkjent fasadetegning	Ikke fremlagt på befaringdagen.
Godkjent snittegning	Ikke fremlagt på befaringdagen.
Ferdigattest eller midlertidig brukstillatelse	Fremlagt ferdigattest vedrørende: "hybelhus med garasje", datert: 20.03.1964. Fremlagt ferdigattest vedrørende: "endring/reparasjon av bygningstekniske installasjoner", datert: 27.06.2002. Fremlagt ferdigattest vedrørende: "bruksendring, utvidelse av boenhet", datert: 27.09.2016. Fremlagt ferdigattest vedrørende: "ferdigattest for utskifting av heis", datert: 04.12.2024.
Situasjonsplan	Ikke fremlagt på befaringdagen.
Energiattest	Fremlagt energiattest datert: 23.02.2026.
Eventuelle service- og tilsynsrapporter	Fremlagt tilsynsrapport for periodiskinspeksjon av el-anlegg, datert: 21.09.2022, "det er ikke registrert noen åpne avvik i denne rapporten".
Dokumentasjon på/om arbeider utført de siste fem år er utført av håndverkere	Ikke fremlagt på befaringdagen.
Dokumentasjon av våtrom (arbeider, utførelse, funksjonstesting og lignende)	Ikke fremlagt på befaringdagen.
FDV-dokumentasjon (forvaltning, drift og vedlikehold)	Ikke fremlagt på befaringdagen.
Samsvarserklæring(er) på elektriske anlegg/arbeider (utført etter år 1999) og eventuelle tilsynsrapporter knyttet til elektriske anlegg	For vurdering av dokumentasjon og eventuelle tilsynsrapporter tilknyttet elektriske anlegg og komponenter, se rapportens avsnitt «Forenklet vurdering av elektrisk anlegg». Det er fremlagt samsvarserklæring datert: 21.10.2022. Arbeidene gjelder: "Byttet 20A sikring til ny 20A jorfeilautomat. Byttet 13A sikring til ny 10A jordfeilautomat. - Festet bryter ved inngangsdøren til leilighet. Festet taklampe i gang. - La opp en ny kabel PMH til lampe på kjøkken slik at lampen får jord. - Monterte ned eksisterende benkarsmatur og satt ny benkarsmatur fra SG. Ny kursfortegnelse".

Rapport

Våtrom

Bad fra 2000 (basert på datomerking i sluk). Flislagt gulv med gulvvarme. Flislagte vegger. Malte flater i himling. Vegghengt servantinnredning. Ovenpåliggende servant med armatur. Speil med overlys og stikkontakt over servant. Vegghengt hylle ved speil. Dusjhjørne med forheng. Vegghengt dusjarmatur. Gulvstående toalett. Vannrør av synlige forkrommede kobberør. Synlige avløpsrør av plast. Naturlig avtrekksventil i himling.



TG 2

Helhetsvurdering

Det er valgt å vurdere våtrommet (og tilhørende bygningsdeler) med en samlet helhetsvurdering. Følgende hovedmomenter er lagt til grunn for vurderingen:

Dør er plassert i våtsonen. Konsekvens er at forholdet medfører risiko for fuktskader på både døren og tilstøtende veggkonstruksjon.

Lokalfallet i sluksonen er mindre enn hva som ideelt anbefales (preaksepterte ytelser). Basert på en gjennomført funksjonstest og en samlet skjønnsvurdering vurderes fallforholdet likevel å gi tilfredsstillende bortledning av bruksvann ved normal bruk, og vurderes derfor kun som et mindre avvik.

Fallforhold utenfor sluksonen vurderes ikke til å være tilstrekkelig for å lede eventuelt lekkasjevann til sluk, og det er ikke påvist at vanntett sjikt har tilstrekkelig oppkant ved dørterskel for å kompensere for dette. Konsekvens er at forholdet gir risiko for at vann kan renne ut i tilstøtende rom ved en lekkasje.

Vanntett sjikt har en alder som tilsier at fremtidig funksjon er usikker. Konsekvensen er at bygningsdelen erfaringsmessig har risiko for nedsatt funksjon, utettheter eller andre aldersrelaterede problemer. Bygningsdelen er skjult, så den faktiske tilstanden og dagens tettefunksjon er ukjent.

Overgangen mellom sluk og vanntett sjikt er uoversiktlig på grunn av valgt slukløsning/utførelse, noe som gjør at overgangen er skjult og derfor ikke visuelt kontrolleres. Det gjøres oppmerksom på at det er ikke krav om synlige skruer eller synlig overgang mellom klemring/tettesjikt.

Vannrør av kobber (og tilhørende komponenter) har en alder som tilsier at fremtidig funksjon er usikker. Konsekvensen er at bygningsdelen erfaringsmessig har risiko for nedsatt funksjon, funksjonssvikt eller andre aldersrelaterede problemer. Bygningsdelen er skjult, så den faktiske tilstanden er ukjent. Foreslått tiltak er videre overvåking, slik at lokale reparasjoner eller utskiftninger kan iverksettes når dette viser seg å være nødvendig.

Tilluftsspalte eller lignende er ikke etablert. Konsekvens er at forholdet medfører redusert ventilering av våtrommet når døren er lukket.

Våtrommet har kun naturlig ventilasjon. Konsekvens er at dette erfaringsmessig gir lavere luftutskifting enn mekanisk ventilasjon. Tilstandsgrad er satt i henhold til NS3600.

Innredningen bærer samlet sett preg av slitasje og enkelte mindre skader (svelleskader og lignende). Konsekvens er at tiltak kan bli nødvendig for å opprettholde forventet funksjon og standard.

Med bakgrunn i at våtrommets vegger er av mur/betong er det ikke praktisk mulig å gjennomføre fuktmåling/hulltaking i et område der det erfaringsmessig forekommer skader. Hulltaking og fuktmåling i lukkede konstruksjoner er derfor ikke utført. Tilstanden inne i konstruksjonen er ikke kjent. Det ble derimot gjennomført et overflatesøk med fuktindikator, uten at det ble påvist indikasjoner som tyder på fuktskader.

Oppsummert



Basert på våtrommets samlede tilstandsbilde og hovedmomentene nevnt ovenfor, må det påregnes videre overvåking slik at tiltak eller fornyelse kan iverksettes når dette blir nødvendig. Fornyelse av våtrom innebærer som oftest totalrenovering. Erfaring viser at igangsetting av utbedrings- og fornyelsesarbeider ofte avdekker ytterligere forhold som krever tiltak, noe som det må tas høyde for.



Vanntett sjikt / membran i gulv og vegger - Sluk bad



Kjøkken

Åpen kjøkkenløsning. Innredning fra ukjent årstall. Profilerte fronter. Benkeplate av tre. Nedfelt kjøkkenvask med armatur. Benkeskapsbelysning og stikkontakter over kjøkkenbenk. Frittstående komfyr og kjøleskap med fryser. Mekanisk vegghengt kjøkkenventilator med kullfilter. Vannrør av kobber. Synlige avløpsrør av plast. Laminert plate mellom kjøkkenbenk og overskap.

 TG 1	Følgende sjekkpunkter er vurdert, uten at det er oppdaget vesentlige, store eller alvorlige avvik:	
	Avløpsrør - Ventilator	
 TG 2	Vannrør	Vannrør av kobber (og tilhørende komponenter) har en alder som tilsier at fremtidig funksjon er usikker. Konsekvensen er at bygningsdelen erfaringsmessig har risiko for nedsatt funksjon, funksjonssvikt eller andre aldersrelaterede problemer. Bygningsdelen er skjult, så den faktiske tilstanden er ukjent. Foreslått tiltak er videre overvåking, slik at lokale reparasjoner eller utskiftninger kan iverksettes når dette viser seg å være nødvendig.
	Ventilasjon	Ventilasjonen vurderes som utilstrekkelig grunnet mangeln på mekanisk . Konsekvens er at forholdet kan medføre økt fuktpåkjenning og redusert luftkvalitet. Foreslått tiltak er forbedring av eksisterende løsning og/eller ventilering ved åpning av vinduer.
	Innredning	Innredningen bærer samlet sett preg av slitasje og enkelte skader. Konsekvens er at tiltak kan bli nødvendig for å opprettholde forventet funksjon og standard.



Tekniske anlegg

Vannrør av kobber. Stoppekranter for vann til bad er plassert på synlige vannrør bak toalett på bad. Stoppekran for kaldtvann til kjøkken er plassert i servantskap på kjøkken. Hovedstoppekran er plassert i felles kjellergang. Synlige avløpsrør i plast. Stakeluke er plassert i felles kjellerrom. Leiligheten er tilknyttet felles varmtvann. Leiligheten er i hovedsak oppvarmet med radiatorer tilkoblet varmesentral.

 TG 1	Følgende sjekkpunkter er vurdert, uten at det er oppdaget vesentlige, store eller alvorlige avvik:	
	Innvendig stakeluke - Vannbåren varme (radiatorer, vannbåren gulvvarme, o.l.)	
 TG 2	Innvendig stoppekran	Det er ikke etablert stoppekran for alt vann i leiligheten. Konsekvens kan være at det ikke er tilstrekkelig mulighet til å kunne stenge av vannet. Foreslått tiltak er etablering av stoppekran.

Andre rom

Gulvflater belagt med parkett. Malte veggflater. Malte flater i himling. Glatte innerdører. Naturlig ventilasjon via ventiler.

 TG 1	Følgende sjekkpunkter er vurdert, uten at det er oppdaget vesentlige, store eller alvorlige avvik:	
	Overflate himling - Overflate vegg - Innerdører - Ventilasjon	
 TG 2	Overflate gulv	Synlige deler av gulvets overflatemateriale bærer preg av slitasje med enkelte riper og hakk. Forholdet vurderes i hovedsak til å være av estetisk betydning, men riper og hakk av en viss dybde kan gjøre at fuktighet som for eksempel fra rengjøring forårsaker misfarging eller lignende konsekvenser. Fornyning av overflater, lokale utbedringer eller utskiftning kan iverksettes ved behov.


Etasjeskiller og gulv på grunn (skjevhetmåling)

Etasjeskiller av betong.

Målingene er utført som stikkprøver og gir ingen garanti for at det ikke finnes skjevheter som ikke er oppdaget. Høydeforskjeller er målt med laser på fem tilfeldige punkter i rom som måles.

Det presiseres også at målingen ble gjort mens boligen var møblert, noe som medfører visse begrensninger.

Målingene er foretatt i en eldre bygning, hvor skjevheter er langt mer påregnelige enn i nyere bygg.

 TG 1 Følgende sjekkpunkter er vurdert, uten at det er oppdaget vesentlige, store eller alvorlige avvik:

4 etasje


 TG 1 4 etasje

Basert på en skjønnsvurdering er det valgt å kun utføre skjevhetmåling i stuen, men i to forskjellige retninger. Begrunnelsen er at stuen er det eneste rommet som anses som velegnet for måling, basert på størrelse og utforming. På stue/kjøkken er det på tilfeldige punkter målt lokale høydeforskjeller opptil 13 mm.

Stikkprøvene som er utført har ikke avdekket vesentlige skjevheter.

Yttervegger inkl. fasader


Boligen har yttervegger i tegl-/murverk. Utvendige fasader av murpuss.

 TG 1 Følgende sjekkpunkter er vurdert, uten at det er oppdaget vesentlige, store eller alvorlige avvik:

Overflatebehandling - Fasader og konstruksjoner av mur, betong og lignende - Synlige skjevheter eller deformasjoner

Vinduer og ytterdører

Boligen har entrédør med brannklasse B30 og lydklasse 35dB. Vinduer med karmer/ramme av tre (fra 1986).

 TG 1 Følgende sjekkpunkter er vurdert, uten at det er oppdaget vesentlige, store eller alvorlige avvik:

Takvinduer - Ytterdører og omramming

 TG 2 Vinduer og omramming

Enkelte vinduer viser begynnende tegn til slitasje på overflatebehandling, og har en alder der fremtidig funksjon vurderes som usikker. Konsekvensen er at bygningsdelen erfaringsmessig har risiko for nedsatt funksjon, funksjonssvikt eller andre aldersrelaterte problemer. Foreslått tiltak er at det iverksettes forebyggende vedlikehold etterfulgt av videre overvåking.

Forenklet vurdering av elektrisk anlegg

Avklaring om det har vært gjennomført tilsyn

Det er forsøkt å finne ut når det lokale el-tilsynet sist gjennomførte tilsyn, og hva som var resultatet av tilsynet. Hvis det foreligger tilsynsrapport fra det lokale el-tilsyn som er mindre enn fem år gammel, og uten at det er gjort endringer på anlegget siden rapporten ble utarbeidet, vurderes det elektriske anlegget i hovedsak på bakgrunn av denne tilsynsrapporten:

Foreligger det el-tilsynrapport (som er nyere enn fem år):

Det er gjennomført el-tilsyn av det lokale el-tilsynet. Rapporten er lagt frem, og er ikke eldre enn fem år gammel. Det er ikke vist til feil eller mangler i dokumentasjonen som legges fram. Ifølge eier er det ikke gjort arbeider eller oppdaget feil eller endringer i anlegget siden rapporten ble laget. Det elektriske anlegget er derfor vurdert på grunnlag av resultatet av tilsynsrapporten. Rapporten er datert: 21.09.2022.

Forenklet vurdering av det elektriske anlegget

I tillegg til vurderingen over, er det gjennomført en forenklet vurdering av det elektriske anlegget. Denne vurderingen omfatter ikke funksjonstesting, målinger, demontering (for eksempel av downlights og deksler) eller lignende utvidede kontroller. Det presiseres at den bygningssakkyndige ikke er en kvalifisert elektrofaglig person. Vurderingen er i hovedsak begrenset til undersøkelsene som beskrives i Forskrift til avhendingslova (tryggere bolighandel) § 2-18, og består av en rekke spørsmål til eier, vurdering om arbeid utført etter 1999 er dokumentert med samsvarserklæring og visuelle observasjoner gjort av den bygningssakkyndige.

Spørsmål stilt til eier

Er eier tilgjengelig for å besvare spørsmål om det elektriske anlegget:

Ja, eier er tilgjengelig og har svart på spørsmål om el-anlegget.

Når ble det elektriske anlegget installert, eller siste gang totalt rehabilitert:

Ukjent.

Forekommer det at sikringer løses ut:

Nei.

Har det vært brann, branntilløp eller varmgang i anlegget:

Nei.

Finnes det kursfortegnelse, og er antallet sikringer i samsvar med denne:

Ja.

Kjenner du til om ufaglærte har utført arbeider på det elektriske anlegget?

Nei.

Er du kjent med at det er utført arbeider på det elektriske anlegget (etter 1999) hvor samsvarserklæring mangler, eller oppdaget åpenbare tegn på dette?

Det mangler samsvarserklæring for deler av det elektriske anlegget, for eksempel arbeider utført på bad og ved montering kjøkken. En samsvarserklæring skal blant annet dokumentere hvem som har utført arbeidet, hva som er gjort, og bekrefte at arbeidet er utført i henhold til gjeldende sikkerhetskrav. Konsekvens er at det derfor hefter en usikkerhet rundt disse forholdene. Forholdet må kartlegges videre av fagkyndige.

Er du kjent med feil eller mangler med hvitevarer som følger boligen:

Nei.

Er du kjent med feil eller mangler ved elektriske varmekilder, som panelovner, elektrisk gulvvarme og lignende?

Nei.

Kjenner du til andre forhold/feil med det elektriske anlegget?

Nei.

Observasjoner gjort av den bygningssakkyndige

Hvor er sikringsskap plassert, er sikringsskapet tilgjengelig, og hvilken type sikringer har boligen:

Sikringsskap plassert i gang utenfor leiligheten.

Er det synlige tegn på om plugg (stikkontakt) til varmtvannsbereder er brunsvidd:

Ikke aktuelt. Felles varmtvann.

Er det synlig tegn på andre termiske skader:

Nei.

Er det observert elektriske kabler som ikke er tilstrekkelig festet:

Det observeres løs kabel på rom benyttet som soverom som ikke er tilstrekkelig festet. Konsekvens er at løse eller hengende kabler kan være et tegn på ufagmessig arbeid med den risiko som det medfører for andre skjulte feil og mangler av lignende karakter. Forholdet må kartlegges og undersøkes videre av fagkyndige.

Er det synlig tegn på utette kabelinnføringer i inntak og/eller sikringsskap:

Nei.

Er det observert åpenbare ufagmessigheter på synlige deler av anlegget:

Det er observert tegn til ufagmessige arbeider på el-anlegget. Det observeres løs ledning som ikke er tilstrekkelig festet. Konsekvens er at ufagmessige arbeider øker sannsynligheten for feil og mangler på anlegget, noe som i verste fall kan føre til brann- og/eller støtfare. Det gjøres oppmerksom på at slike arbeider er ulovlig. Forholdet må kartlegges videre av fagkyndige.

Er det observert andre nevneverdige forhold ved boligens elektriske anlegg:

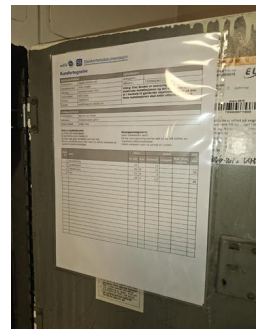
Nei.

Avklaring av behov for videre kontroll

Basert på opplysninger fra eier, vurdering av dokumentasjon og den bygningssakkyndiges observasjoner er det gjort en samlet vurdering om det er behov for kontroll av det elektriske anlegget av en kvalifisert elektrofaglig person. Kun fagpersoner med nødvendige kvalifikasjoner kan utføre vurderinger av elektriske anlegg og utstyr. Dersom det gis en oppfordring om å gjennomføre slike tilleggsundersøkelser i avsnittet under, er dette en viktig opplysning som en kjøper må ta spesielt hensyn til.

Er det behov for en utvidet kontroll av det elektriske anlegget:

Ja. Det er registrert forhold som tyder på behov for at en kvalifisert elektrofaglig person gjennomfører en utvidet kontroll av det elektriske anlegget. Det er kun en slik tilleggsundersøkelse som kan gi en fullstendig oversikt over tilstanden, eventuelle feil og mangler, og hvilke tiltak som kan være nødvendige.



Forenklet vurdering av lovlighets- og branntekniske forhold

Forenklet vurdering av lovlighetsforhold

I de tilfeller det fremlegges byggetegninger som er godkjente hos bygningsmyndighetene, foretas det en forenklet vurdering av lovlighetsforhold knyttet til dagens bruk av boligens arealer. Det er de siste byggemeldte tegningene, og at disse er godkjente av bygningsmyndighetene, som er sikre holdepunkter for om det formelle og juridiske er i orden. Den bygnings sakkyndige har ikke ansvar for å innhente tegninger, ferdigattest eller lignende dokumenter. Dersom sist godkjente tegninger ikke fremlegges, er samsvaret mellom faktisk bruk og byggetillatelsen ikke undersøkt. I slike tilfeller hefter det en usikkerhet med lovligheten som en kjøper må ta spesielt hensyn til. Rom som var godkjent for varig opphold da boligen ble bygget, oppfyller ikke nødvendigvis forskriftskrav på befaringsstidspunktet, uten at dette er kommentert eller undersøkt videre. Hvis det avdekkes at boligen har åpenbare ulovligheter, for eksempel åpenbare ulovlige bruksendringer, opplyses dette – uavhengig om byggetegninger fremlegges eller ikke.

Er det samsvar mellom faktisk bruk og romklassifiseringen som fremkommer på byggetegninger:

Det er registrert avvik mellom fremlagte byggetegninger og dagens bruk av arealer. Dette gjelder rom benyttet som soverom. Forholdet kan tyde på at det er gjort en bruksendringer av deler av boligens arealer. Slike bruksendringer er i mange tilfeller søknadspliktig. Det er ikke dokumentert at bruksendringer har nødvendig godkjenning hos kommunen, og vurderes derfor som en mulig ulovlig bruksendring. Forholdet må undersøkes videre.

Er det avdekket boder, oppbevaringsrom, tekniske rom, disponible rom, og lignende tilleggsarealer som i dag brukes som et rom for varig opphold:

Nei.

Er boligens utleiedel (egen boenhet) byggemeldt og godkjent:

Ikke relevant.

Kjenner eier til om det har vært utført søknadspliktige inngrep i bærende konstruksjoner som ikke er dokumentert:

Nei.

Er det registrert andre tegn på åpenbare forhold som kan påvirke lovlighet:

Det er ikke kjent om rom som i dag benyttes som soverom, har tilstrekkelig størrelse med tanke på tiltenkt funksjon. Rommet er målt til 3 m². Det foreligger heller ingen dokumentasjon som bekrefter at rommet er godkjent til dette.

Avklaring av behov for videre kontroll av lovlighetsforhold

Basert på de forenklede undersøkelsene beskrevet ovenfor er det gjort en samlet vurdering av konsekvensene ved at behovet for en utvidet kontroll av boligens lovlighetsforhold vurderes.

Er det behov for utvidet kontroll av boligens lovlighetsforhold?

Ja. Det er registrert forhold som tyder på en mulig ulovlighet. Det er uklart hvilke konsekvenser dette kan ha, men det kan bli nødvendig å søke om godkjenning i ettertid. Kommunen kan kreve endringer eller tilpasninger til dagens løsning, for eksempel hvis dagens krav ikke er oppfylt. Slike forhold kan gi ekstra kostnader og praktiske utfordringer. Det bør derfor gjøres ytterligere undersøkelser for å få en fullstendig oversikt over forholdet, og hvilke tiltak som eventuelt er nødvendige.

Branntekniske forhold

Det er foretatt en forenklet vurdering av boligens branntekniske forhold opp mot dagens byggtekniske forskrift (på befaringsstidspunktet). Det legges vekt på at den bygnings sakkyndige ikke er branntekniske. Vurderingen omfatter derfor ikke detaljerte kartlegginger av branntekniske konstruksjoner eller funksjonstesting av detektor og annet branntekniske utstyr, og baseres kun på visuelle vurderinger av åpenbare forhold, eiers informasjon og dokumentasjon som fremlegges.

Er det fremlagt et brannkonsept eller annen dokumentasjon av branntekniske forhold:

Nei.

Har boligen godkjent slukkeutstyr:

Boligen mangler godkjent slukkeutstyr. Forholdet påvirker sikkerheten. Det er viktig å sørge for at godkjent slukkeutstyr blir anskaffet så snart som mulig.

Har boligen tilstrekkelig røykvarsling/deteksjon:

Ja.

Er det avdekket åpenbare feil eller mangler med branntekniske konstruksjoner, eller tegn på at boligen ikke er delt opp i brannceller etter gjeldende byggtekniske forskrift (på befaringsstidspunktet):

Nei.

Kjenner eier til om det er utført søknadspliktige arbeider på branntekniske konstruksjoner hvor dokumentasjon mangler:

Nei.

Oppfyller boligen krav til rømningsveier:

Ja.

Er det montert komfyrvakt for kjøkkeninstallasjoner der dette er et krav:

Nei, komfyrvakt er ikke montert på __. Det anses som sannsynlig at det foreligger krav om komfyrvakt i boligen. Vurderingen baserer seg på alderen til relevante el-installasjoner. Forholdet påvirker branntekniske forhold, og må kartlegges av en kvalifisert elektrofaglig person.

Avklaring av behov for videre kontroll av branntekniske forhold

Basert på de forenklede undersøkelsene beskrevet ovenfor er det gjort en samlet vurdering av konsekvensene ved at behovet for en utvidet kontroll av boligens branntekniske forhold vurderes.

Er det behov for en utvidet kontroll av boligens branntekniske forhold?

Forenklet vurdering av radon- og geologiske forhold

Radon

Radon er en gass som finnes i enkelte bergarter og løsmasser, og kan trenge inn i bygninger fra grunnen. Langvarig eksponering for høye radonverdier innendørs kan medføre helserisiko. Vurderingen baserer seg kun på informasjon og eventuell dokumentasjon som legges frem av eier. Målinger av boligens radonnivåer gjøres over lange tidsperioder, og er ikke en del av denne analysen.

Er radonundersøkelser vurdert til å være aktuelt for boligen eller ikke:

Nei. Med tanke på boligens plassering i bygget vurderes radon og radonundersøkelser som lite aktuelt.

Er det gjennomført radonmåling(er) i boligen:

Ikke relevant.

Er boligen prosjektert etter TEK10 eller nyere (tidspunktet når krav til radonsperre og andre radonforebyggende tiltak ble innført):

Ikke relevant.

Er radonnivå kartlagt i de deler av boligen som er utleid, eller beregnet for utleie:

Ikke relevant.

Avklaring av behov for å gjennomføre radonundersøkelser/tiltak

Basert på de forenklete undersøkelsene beskrevet ovenfor er det gjort en samlet vurdering av konsekvensene ved at behovet for en utvidet kontroll av boligens radonforhold vurderes.

Er det behov for en utvidet kontroll av radonforhold i boligen?

Boligen er plassert så høyt oppe i bygget at radonundersøkelser vurderes som lite aktuelt. Radonnivåene avtar normalt med høyden, og sannsynligheten for radonproblemer blir betydelig mindre jo høyere opp i bygget man befinner seg.

Geologiske forhold

Det er gjort en forenklet vurdering av geologiske forhold for eiendommen i henhold til NS 3600. Vurderingen består i å avklare om boligen ligger innenfor et aktsomhetsområde for flom eller skred ved å kontrollere tilgjengelige kart og datasett fra Kartverket, NVE og NGI. Merk at kildene i mange tilfeller bygger på satellittdata og annen fjernmåling, med de begrensningene dette innebærer. Undersøkelsene i denne rapporten er derfor ingen garanti for at det ikke finnes geologiske forhold av betydning for eiendommen som ikke fremgår av kildene. Det tas også forbehold om mulige feil i datagrunnlaget, og at ikke alle områder eller scenarier nødvendigvis er kartlagt på befaringstidspunktet. Vurdering av geologiske forhold utover det som er nevnt over, kan kun gjøres av personer med spesialkompetanse og inngår ikke i analysen i denne rapporten.

Ligger boligen i aktsomhetsområde for skred i tilgjengelige kart/datasett:

Nei.

Ligger boligen i aktsomhetsområde for flom i tilgjengelige kart/datasett:

Eiendommen ligger i et aktsomhetsområde for overvann.

Kjenner eier til geologiske forhold (i grunnen eller terrenget) eller flom, skred eller andre naturhendelser som har berørt boligen, eiendommen eller nærområdet?

Ifølge eier kan det komme vann i kjellerboder ved mye nedbør/smeltevann.

Avklaring av behov for å videre kontroll av geologiske forhold

Basert på de forenklete undersøkelsene beskrevet ovenfor er det gjort en samlet vurdering av konsekvensene ved at behovet for en utvidet kontroll av eiendommens geologiske forhold vurderes.

Er det behov for utvidet kontroll av boligens geologiske forhold?

Ja. Boligen er registrert som liggende innenfor et aktsomhetsområde (se punktene over). Konsekvensen er at det bør påregnes ettersyn for å danne seg et godt bilde av hvordan naturhendelser påvirker eiendommen, slik at kompenserende tiltak kan iverksettes, eller videre utredning fra personer med spesialkompetanse kan innhentes ved behov.

Utfyllende oversikt over rapportens innhold

Vurderingene i denne rapporten er gjort uavhengig av oppdragsgiver og andre involverte parter. Rapporten er utarbeidet i henhold til forskrift til avhendingslova (tryggere bolighandel), gjeldende fra 1. januar 2022, med endringer fastsatt av Kommunal- og distriktsdepartementet 16. desember 2025, som trådte i kraft 17. desember 2025 og 1. januar 2026. For valg av tilstandsgrad gjelder de kriteriene som fremgår av NS 3600:2025 (se nærmere forklaring på siden «Forklaring av tilstandsgrader»). Aldersvurderinger for utvalgte bygningsdeler gjøres i henhold til NS 3600:2025 - Tillegg C.

Norsk Standard 3600:2025 inneholder en rekke bestemmelser og tilleggsbestemmelser som går utover minstekravene i forskrift til avhendingslova (tryggere bolighandel). I utgangspunktet er bestemmelser og tilleggsbestemmelser som går utover minstekravene, ikke en del av denne tilstandsanalysen. Det er likevel valgt å inkludere enkelte tilleggsbestemmelser fra Norsk Standard 3600:2025, med mål om å gi forbrukeren en tilstandsrapport med høyere kvalitet og et bedre informasjonsgrunnlag før boligkjøp. Merk at kravet til hvilke undersøkelser som utføres, varierer avhengig av boligtype og boligens bygningsdeler. Tabellen under viser hvilke tilleggsundersøkelser som medtas, dersom de omfattes av undersøkelsesnivået for den aktuelle boligen. Rapportens sjekkpunkter og tilstandsvurderinger viser hvilke undersøkelser som er utført og inkludert i tilstandsanalysen. Dersom en bygningsdel ikke er beskrevet og tilstandsvurdert i sjekkpunktene over, inngår den ikke i tilstandsanalysen. Følgende tilleggsbestemmelser i NS 3600:2025 (ut over forskriftskravene) tas med i de tilfeller de omfattes av undersøkelsesnivået for den aktuelle boligen:

Kjøkken:

A.2.2.1 Overflater - Vegger og himling (alle tilleggsundersøkelser)

A.2.2.2 Overflater - Gulv (alle tilleggsundersøkelser)

A.2.2.4 Avtrekk ved matlaging og komfyrvakt (kun påfølgende punkter):

- Punkt 1 - Den bygningsfaglige skal undersøke avtrekket over kokesonen og om det er mulighet for forsert avtrekk ved matlaging.
- Punkt 2 - Den bygningsfaglige skal undersøke om det er montert komfyrvakt fra 2010-07-01.

A.2.2.6 Innredning (kun påfølgende punkt):

- Punkt 1 - Den bygningsfaglige skal se etter skader, riss, sprekker, svelling, avflassing eller fuktskjolder.

Toalettrom:

A.2.3.1 Overflater - Vegger og himling (alle tilleggsundersøkelser)

A.2.3.2 Overflater - Gulv (alle tilleggsundersøkelser)

Andre rom (eksklusive spesialrom):

A.2.4.1 Overflater - Vegger og himling (alle tilleggsundersøkelser)

A.2.4.2 Overflater - Gulv (alle tilleggsundersøkelser)

Rom under terreng (kjeller, underetasje og sokkeletasje):

A.2.5.1 Overflater - Vegger og himling (alle tilleggsundersøkelser)

A.2.5.2 Overflater - Gulv (alle tilleggsundersøkelser)

Loft (innredet loftetasjerom):

A.2.6.1 Overflater - Vegger og himling (alle tilleggsundersøkelser)

A.2.6.2 Overflater - Gulv (alle tilleggsundersøkelser)

Plassbygde spesialrom:

A.2.8.1 Overflater - Vegger og himling (alle tilleggsundersøkelser)

A.2.8.2 Overflater - Gulv (alle tilleggsundersøkelser)

A.2.8.4 Vann- og avløpsledninger inkludert sluk (alle tilleggsundersøkelser)

Ildsteder og skorsteiner inne i boligen:

A.2.9.1 Ildsteder og skorsteiner inne i boligen (kun påfølgende punkt):

- Punkt 8 - Den bygningsfaglige skal se etter skader, riss og sprekker på skorstein, mellom skorstein og ildsted, og på fundament for murt peis på trebjelkelag.

Innvendige trapper:

A.2.10.1 Innvendige trapper (alle tilleggsundersøkelser)

Etasjeskiller og gulv på grunn og øvrige bærende konstruksjoner:

A.2.11.1 Etasjeskiller og gulv på grunn (kun påfølgende punkt):

- Punkt 5 - Lokal høydeforskjell skal måles med laser (5 punkter) innenfor 2 m. Undersøk minst to relevante rom per etasje som ikke er våtrom.

Krypkjeller:

A.2.7.2 Krypkjeller med mulighet for både innvendig og utvendig inspeksjon (alle tilleggsundersøkelser)

Luft-luft varmepumpe og bergvarmepumpe:

A.2.13.5 Andre VVS-tekniske installasjoner (eksempelvis luft-luft varmepumpe og bergvarmepumpe) (alle tilleggsundersøkelser)

Radon:

A.2.14.1 Radon (kun påfølgende punkt):

- Punkt 2 - Gjennomgå fremlagt dokumentasjon av eventuelle målinger.

Yttervegg:

A.3.17.2 Yttervegg - Kledning (alle tilleggsundersøkelser)

A.3.17.3 Vinduer og ytterdører (alle tilleggsundersøkelser)

Yttertak:

A.3.18.2 Tekking (undertak, sløyfer, lekter og yttertekking) inkludert gradrenner, alle typer beslag på yttertak, takrenner og nedløp (alle tilleggsundersøkelser)

A.3.18.5 Takvindu, takluker og overlys (alle tilleggsundersøkelser)

Utvendige vann- og avløpsinstallasjoner:

A.3.22.4 Utvendige vann- og avløpsinstallasjoner, inklusive overvann og avløp fra drenering (kun påfølgende punkt):

- Punkt 1 - Den bygningsfaglige skal spørre eier om materiale og alder på stikkledninger.

Septiktank, minirensanlegg, pumpestasjon og tett avløpstank:

A.3.22.6 Septiktank, minirensanlegg, pumpestasjon og tett avløpstank (kun påfølgende punkt):

- Punkt 5 - Den bygningsfaglige skal vurdere alder og materiale, og etterspørre dokumentasjon fra tilstandskontroll.

Frittstående bygninger:

Frittstående bygninger av typen garasje, anneks, utebod og naust undersøkes på tilsvarende måte som for boligen (det gjøres ikke hulltaking i lukkede konstruksjoner eller lignende destruktive inngrep). Mindre bygninger som dukkehus, vedskjul, små drivhus, postkassetasiver, overbygg for søppelkasser og lignende undersøkes ikke. Rapportens innhold vil vise hvilke frittstående bygninger som er medtatt/undersøkt. Hvis en frittstående bygning ikke er beskrevet og tilstandsvurdert, er denne ikke omfattet av tilstandsanalysen.

Gyldighet

Rapporten skal ikke være eldre enn 12 måneder (fra befaringsdato). Er rapporten eldre enn dette må Anticimex AS kontaktes angående videre bruk. Hvis rapporten skal benyttes ved videresalg innenfor gyldighetsperioden på 12 måneder, må det innhentes skriftlig tillatelse fra Anticimex AS.

.....
Signatur bygningsfaglig:

Mobil: 48265459

Egenerklæring

Kristiansands gate 5, 0463 OSLO

19 Mar 2026

Informasjon om eiendommen

Adresse

Kristiansands gate 5

Postadresse

Kristiansands gate 5

Enhetsnummer

Opplysninger om selger og salgsobjekt

Driver du med omsetning eller utvikling av eiendom?

Ja Nei

Når kjøpte du boligen?

oktober 2011

Har du selv bodd i boligen?

Ja Nei

Når og hvor lenge har eieren bodd i boligen? Hvis det er lengre perioder eieren ikke har bodd i boligen er det fint om du oppgir dette. Her kan du også oppgi annen relevant informasjon om eierskapet.

1 år, fra 1 mars 2025

Har du kjennskap til feil /t eller mangler ved borettslagets/sameiets fellesområder, som for eksempel garasje, ønsker vi at du oppgir dette når du svarer på spørsmålene i egenerklæringen.

Informasjon om eksisterende husforsikring

If Skadeforsikring Nuf-53, sp 586799

Informasjon om selger

Selger

Vedal, Bente-Lise

Forbehold

Selger tar spesifikt forbehold om feil og mangler som er beskrevet i egenerklæringsskjemaet.

Boligkjøper anses å kjenne til forholdene som er omtalt i dette egenerklæringsskjemaet. Disse forholdene kan ikke gjøres gjeldende som feil eller mangler senere.

Boligkjøper oppfordres til å selv undersøke eiendommen grundig.



Våtrom

1 Har det vært feil på bad, vaskerom eller toalettrom?

Ja Nei, ikke som jeg kjenner til

Beskriv feilen og omfanget

Var fukt på toalettet, så kjøpte nytt toalett i 2018

2 Er det utført arbeid på bad, vaskerom eller toalettrom?

Ja Nei, ikke som jeg kjenner til

2.1.1 Navn på arbeid

Nytt arbeid

2.1.2 Årstall

2018

2.1.3 Hvordan ble arbeidet utført?

Faglært Ufaglært

2.1.4 Fortell kort hva som ble gjort av faglærte

Byttet toalett. Bislett rør

2.1.5 Hvilket firma utførte jobben?

Bislett rør

2.1.6 Har du dokumentasjon på arbeidet?

Ja Nei

Tak, yttervegg og fasade

3 Har det lekket vann utenfra og inn, eller er det sett andre tegn til fukt?

Ja Nei, ikke som jeg kjenner til

4 I din leilighet, er det utført arbeid på tak, yttervegg, vindu eller annen fasade?

Ja Nei, ikke som jeg kjenner til

4.1.1 Navn på arbeid

Nytt arbeid

4.1.2 Årstall

2025

4.1.3 Hvordan ble arbeidet utført?

Faglært Ufaglært

4.1.4 Fortell kort hva som ble gjort av faglærte

Borettslaget som hadde vedlikehold på vinduer.

4.1.5 Hvilket firma utførte jobben?

borettslaget som ordnet. Jeg vet ikke hvilket firma



4.1.6 **Har du dokumentasjon på arbeidet?**

Ja Nei

4.2.1 **Navn på arbeid**

Nytt arbeid

4.2.2 **Årstall**

2025

4.2.3 **Hvordan ble arbeidet utført?**

Faglært Ufaglært

4.2.4 **Fortell kort hva som ble gjort av faglærte**

De pusset på undersiden av vinduer og malte.

4.2.5 **Hvilket firma utførte jobben?**

Vet ikke. Er i Regi av Borettslaget

4.2.6 **Har du dokumentasjon på arbeidet?**

Ja Nei

Kjeller

5 **Har sameiet eller borettslaget hatt problemer med fukt, vann eller oversvømmelse i kjeller eller underetasje?**

Ja Nei, ikke som jeg kjenner til

Har kommet litt vann i kjellerboder ved mye vann.

6 **Har leiligheten kjeller, underetasje eller andre rom under bakken?**

Ja Nei

7 **Er det observert vann eller fukt i kjeller, krypkjeller eller underetasje?**

Ja Nei, ikke som jeg kjenner til

Beskriv omfanget

Har kommet litt vann inn i noen kjellerboder når det har regnet veldig mye.

8 **Er det utført arbeid med drenering?**

Ja Nei, ikke som jeg kjenner til

Elektrisitet

9 **Har det vært feil på det elektriske anlegget?**

Ja Nei, ikke som jeg kjenner til

10 **Er det utført arbeid på det elektriske anlegget?**

Ja Nei, ikke som jeg kjenner til

10.1.1 **Navn på arbeid**

Nytt arbeid



10.1.2 **Årstall**

2022

10.1.3 **Hvordan ble arbeidet utført?**

Faglært Ufaglært

10.1.4 **Fortell kort hva som ble gjort av faglærte**

Oppgraderte i sikringsskapet. Fikset på taklampe som var løs, og satte inn nytt lys over kjøkkenbenk.

10.1.5 **Hvilket firma utførte jobben?**

Sagene elektro

10.1.6 **Har du dokumentasjon på arbeidet?**

Ja Nei

Rør

11 **Har eiendommen privat vannforsyning (ikke tilknyttet det offentlige vannettet), septik, pumpekum, brønn, avløpskvern eller liknende?**

Ja Nei, ikke som jeg kjenner til

12 **Har det vært feil på utvendige eller innvendige avløpsrør eller vannrør?**

Ja Nei, ikke som jeg kjenner til

13 **Er det utført arbeid på utvendige eller innvendige avløpsrør eller vannrør?**

Ja Nei, ikke som jeg kjenner til

Ventilasjon og oppvarming

14 **Er det eller har det vært nedgravd oljetank på eiendommen?**

Ja Nei, ikke som jeg kjenner til

15 **Har det vært feil på varmeanlegg eller ventilasjonsanlegg?**

Ja Nei, ikke som jeg kjenner til

Beskriv feilen og omfanget, og eventuelt hva som ble utført av arbeider på anlegget

Det er malt over luftespalte under vinduene.

16 **Er det utført arbeid på varmeanlegg eller ventilasjonsanlegg?**

Ja Nei, ikke som jeg kjenner til

Skjevheter og sprekker

17 **Er det tegn på setningsskader eller sprekker i for eksempel grunnmur eller fliser?**

Ja Nei, ikke som jeg kjenner til



18 Har det vært feil eller gjort endringer på ildsted eller pipe?

- Ja Nei, ikke som jeg kjenner til

Sopp og skadedyr

19 Har det vært skadedyr i leiligheten?

- Ja Nei, ikke som jeg kjenner til

20 Har det vært skadedyr i fellesområdene til sameiet eller borettslaget?

- Ja Nei, ikke som jeg kjenner til

Hva slags skadedyr og hva var omfanget?

Har vært mus i kjelleren.

21 Har det vært mugg, sopp eller råte i boligen eller andre bygninger på eiendommen?

- Ja Nei, ikke som jeg kjenner til

Beskriv omfanget

Tror det er litt svertesopp i hjørnet på dusjveggen.

22 Har det vært mugg, sopp eller råte i sameiet eller borettslaget?

- Ja Nei, ikke som jeg kjenner til

Planer og godkjenninger

23 Mangler leiligheten brukstillatelse eller ferdigattest?

- Ja Nei, ikke som jeg kjenner til

24 Har du bygd på eller gjort om kjeller, loft eller annet til boligrom?

- Ja Nei

25 Selges eiendommen med utleiedel som leilighet, hybel eller lignende?

- Ja Nei

27 Er det utført radonmåling?

- Ja Nei, ikke som jeg kjenner til

28 Er det andre forhold av betydning eller sjananse for eiendommen eller nærområdet?

- Ja Nei, ikke som jeg kjenner til

29 Foreligger det planer eller bestemmelser som kan medføre endringer av felleskostnader eller fellesgjeld?

- Ja Nei, ikke som jeg kjenner til



30 Er sameiet eller borettslaget er involvert i konflikter av noe slag?

Ja Nei, ikke som jeg kjenner til

Andre opplysninger

31 Har ufaglærte utført arbeid som normalt bør utføres av faglærte? Du trenger ikke gjenta noe du allerede har nevnt.

Ja Nei, ikke som jeg kjenner til

Beskriv mer detaljert hva som ble gjort og når, samt hvem som utførte arbeidet. Hvis arbeid er utført på ulike deler av boligen kan du opplyse om dette her.

Jeg har malt vegger og tak selv i 2025

32 Har du andre opplysninger om boligen eller eiendommen utover det du har svart?

Ja Nei, ikke som jeg kjenner til

Boligselgerpakke

Boligen selges med boligselgerpakke

Boligselgerpakken består av boligselgerforsikring og tilstandsrapport fra Anticimex.

En boligselgerforsikring gir trygghet for selger og kjøper, og kan dekke feil og mangler som enten ikke er opplyst om eller det ikke var kjennskap til da salget ble gjennomført.

Forsikringen er tegnet i Gjensidige Forsikring ASA

Forsikringsnummer 79197515

Egenerklærings skjema

Name

Bente-Lise Vedal

Date

2026-03-19

Identification



Bente-Lise Vedal



This document contains electronic signatures using EU-compliant PAdES - PDF
Advanced Electronic Signatures (Regulation (EU) No 910/2014 (eIDAS))

Egenerklærings skjema

Signed by:

Bente-Lise Vedal

19/03-2026
17:43:52

BankID OIDC
High

Kristiansands gate 5

Nabolaget Sagene kirke/Sagene ring - vurdert av 229 lokalkjente

Nabolaget spesielt anbefalt for

- Enslige
- Etablerere
- Studenter



Offentlig transport

Sagene i Kierschows gate Linje FB1, 20, 37, 54	2 min	0.2 km
Torshov i Vogts gate Linje 11, 12, 18	11 min	0.9 km
Nydalen Linje 4, 5	20 min	1.6 km
Grefsen stasjon Linje RE30, R31	5 min	2 km
Oslo S Totalt 24 ulike linjer	10 min	3.5 km

Skoler

Bjølsen skole (1-7 kl.) 413 elever, 20 klasser	5 min	0.4 km
Den Tysk-Norske skolen i Oslo (1-9 kl.) 281 elever, 17 klasser	7 min	0.6 km
Lilleborg skole (1-7 kl.) 276 elever, 21 klasser	12 min	1 km
Bentsebrua skole (8-10 kl.) 227 elever, 16 klasser	8 min	0.6 km
Voldsløkka skole (8-10 kl.) 570 elever, 36 klasser	9 min	0.8 km
Foss videregående skole 600 elever, 20 klasser	19 min	1.6 km
Nydalen videregående skole 960 elever	21 min	1.7 km



Opplevd trygghet
Veldig trygt 82/100

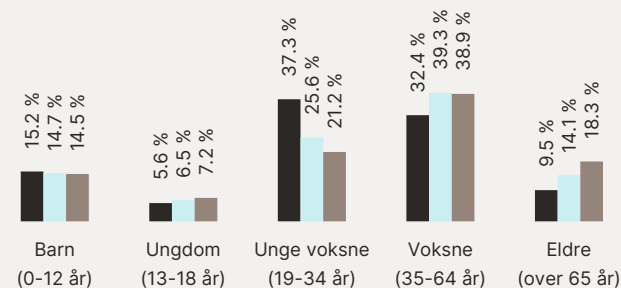


Naboskapet
Høflige 65/100



Kvalitet på skolene
Bra 64/100

Aldersfordeling



Område	Personer	Husholdninger
Sagene kirke/Sagene ring	3 089	1 756
Oslo og omegn	999 185	490 708
Norge	5 425 412	2 654 586

Barnehager

Dronning Louises barnehage (1-5 år) 29 barn	2 min	0.2 km
Pontoppidans barnehage (0-5 år) 34 barn	3 min	0.3 km
Maridalsveien barnehage (1-5 år) 63 barn	4 min	0.3 km

Dagligvare

Rema 1000 Mogata PostNord	2 min	0.1 km
Joker Sagene Søndagsåpent	2 min	0.2 km

Primære transportmidler



1. Buss



2. Egen bil



Kollektivtilbud
Veldig bra 94/100



Serveringstilbud
Meget bra 86/100

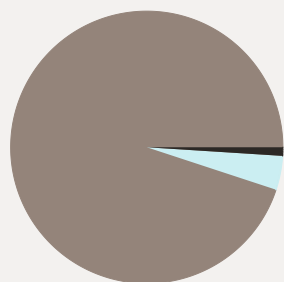


Aktivitetstilbud
Meget bra 83/100

Sport

Bjølsenparken basketbane Ballspill	4 min	0.3 km
Bjølsen skole Aktivitetshall, ballspill	6 min	0.5 km
SATS Sagene	4 min	
Myrens Sportssenter	9 min	

Boligmasse



■ 1% enebolig
■ 4% rekkehus
■ 94% blokk

«Fint nabolag for rolige studenter og småbarns familier. Rolig og trygt»

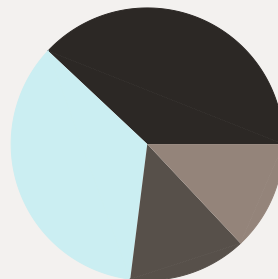
Sitat fra en lokalkjent



Varer/Tjenester

Sandaker Senter	14 min
Apotek 1 Sagene	2 min

Aldersfordeling barn (0-18 år)



■ 38% i barnehagealder
■ 35% 6-12 år
■ 13% 13-15 år
■ 14% 16-18 år

Familiesammensetning

Par m. barn



Par u. barn



Enslig m. barn



Enslig u. barn



Flerfamilier



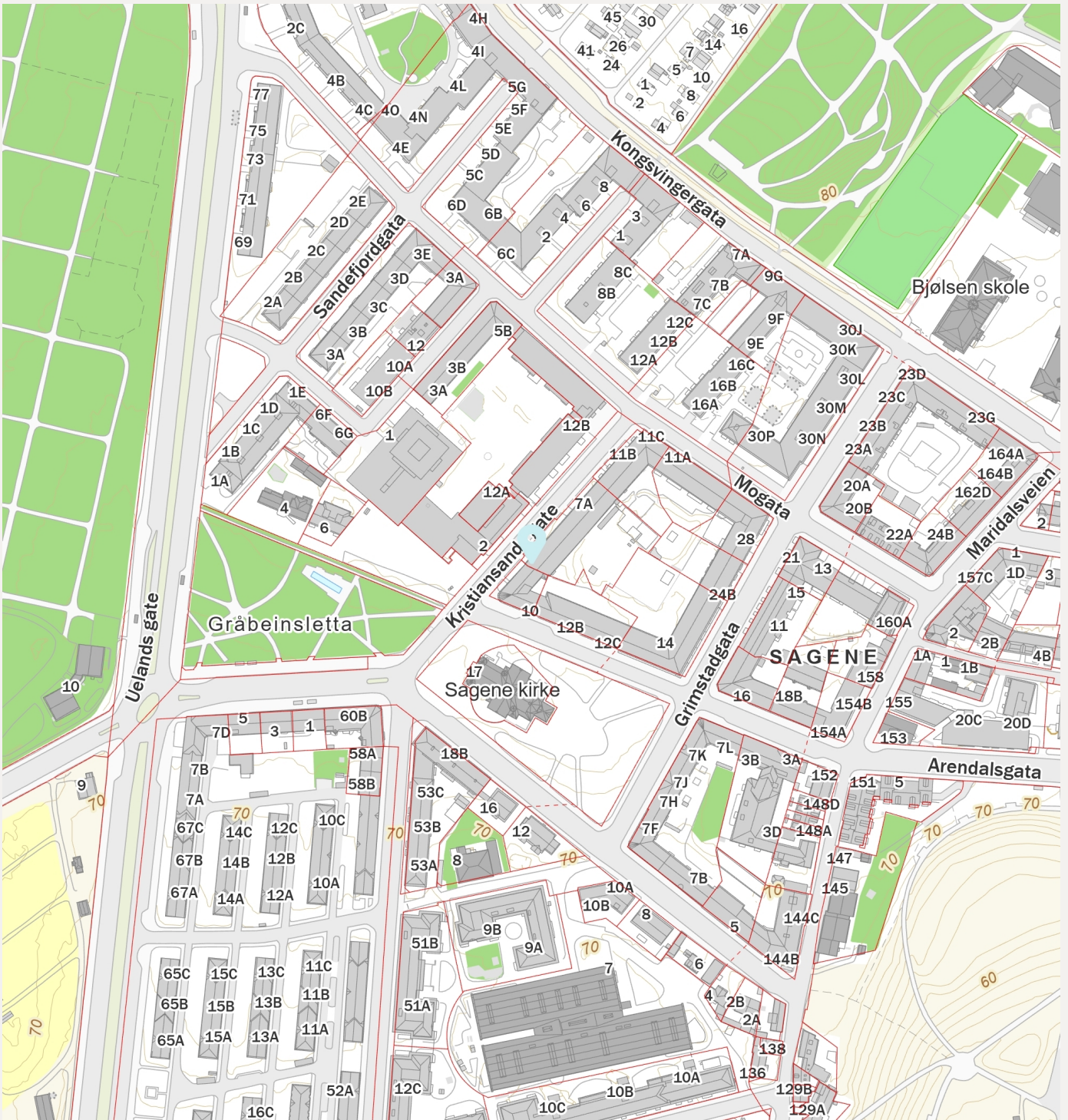
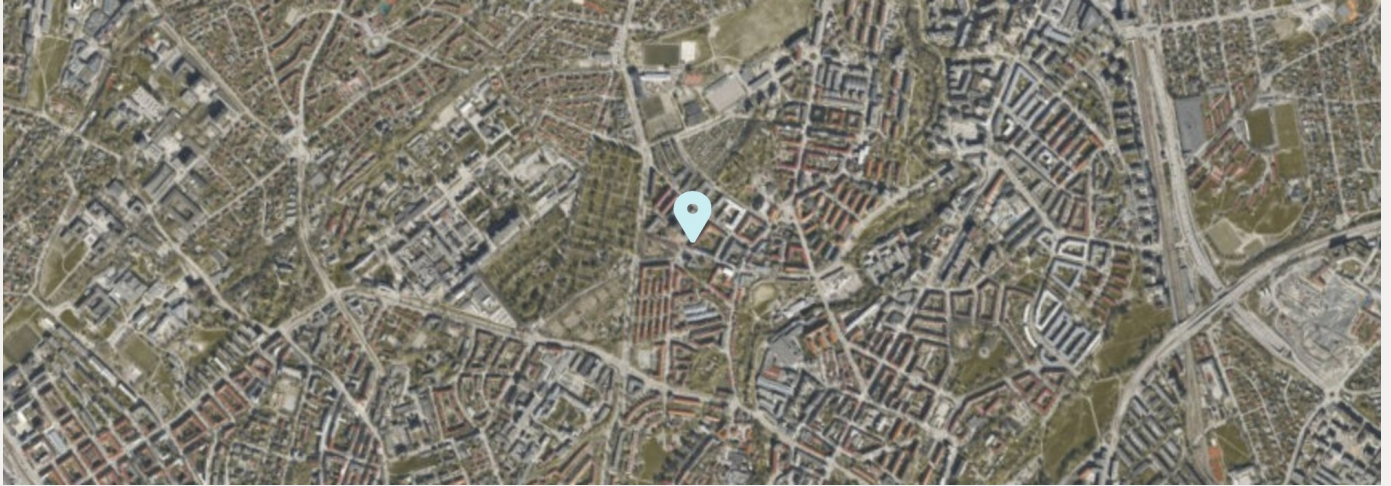
0%

56%

■ Sagene kirke/Sagene ring
■ Oslo og omegn
■ Norge

Sivilstand

		Norge
Gift	16%	33%
Ikke gift	74%	54%
Separert	9%	9%
Enke/Enkemann	1%	4%



Kristiansands gate 5

Nabolaget Sagene kirke/Sagene ring - vurdert av 229 lokalkjente

Nabolaget spesielt anbefalt for

- Enslige
- Etablerere
- Studenter



Opplevd trygghet
Veldig trygt 82/100



Naboskapet
Høflige 65/100



Kvalitet på skolene
Bra 64/100

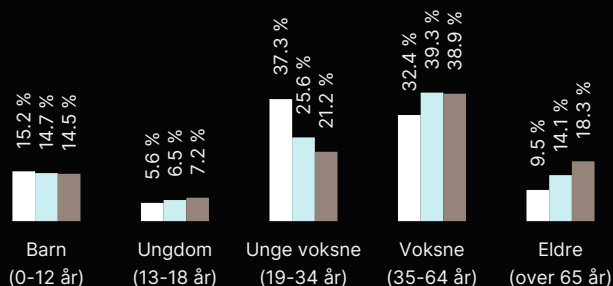
Offentlig transport

Sagene i Kierschows gate Linje FB1, 20, 37, 54	2 min 0.2 km
Torshov i Vogts gate Linje 11, 12, 18	11 min 0.9 km
Nydalen Linje 4, 5	20 min 1.6 km
Grefsen stasjon Linje RE30, R31	5 min 2 km
Oslo S Totalt 24 ulike linjer	10 min 3.5 km

Skoler

Bjølsen skole (1-7 kl.) 413 elever, 20 klasser	5 min 0.4 km
Den Tysk-Norske skolen i Oslo (1-9 kl.) 281 elever, 17 klasser	7 min 0.6 km
Lilleborg skole (1-7 kl.) 276 elever, 21 klasser	12 min 1 km
Bentsebrua skole (8-10 kl.) 227 elever, 16 klasser	8 min 0.6 km
Voldsløkka skole (8-10 kl.) 570 elever, 36 klasser	9 min 0.8 km
Foss videregående skole 600 elever, 20 klasser	19 min 1.6 km
Nydalen videregående skole 960 elever	21 min 1.7 km

Aldersfordeling



Område	Personer	Husholdninger
Sagene kirke/Sagene ring	3 089	1 756
Oslo og omegn	999 185	490 708
Norge	5 425 412	2 654 586

Barnehager

Dronning Louises barnehage (1-5 år) 29 barn	2 min 0.2 km
Pontoppidans barnehage (0-5 år) 34 barn	3 min 0.3 km
Maridalsveien barnehage (1-5 år) 63 barn	4 min 0.3 km

Dagligvare

Rema 1000 Mogata PostNord	2 min 0.1 km
Joker Sagene Søndagsåpent	2 min 0.2 km



Innholdet i nabolagsprofilen er hentet fra ulike datakilder, og feil eller mangler kan forekomme. Vurderinger og sitater er innhentet på web og gir uttrykk for hvordan naboeene vurderer nabolaget. FINN.no AS kan ikke holdes ansvarlig for feil/mangler i profilen. Copyright © Finn.no AS 2026



INNKALLING 2026

Idyllen Borettslag

Onsdag 11.03.2026 kl. 18:00

Kristiansands gate 5

Styrets oppgaver

Styret skal lede borettslaget/sameiet i samsvar med lov, vedtekter og vedtak på årsmøtet

Noen av styrets viktigste oppgaver:

- Forsvarlig drift og vedlikehold av eiendommen.
- Følger opp fellesarealer, tekniske anlegg og bygninger.
- Ansvar for HMS og internkontroll etter gjeldende regelverk.
- Inngå og følge opp avtaler (vaktmester, renhold, forsikring, strøm, mv.).
- Behandle henvendelser fra eierne.
- Behandler skadesaker på bygning, og melder fra til Usbl via Bonabo, om eventuelle forsikringsaker.
- Følger opp klager og nabokonflikter innenfor sitt mandat.
- Ansvar for budsjett, økonomisk styring, og å fastsette nivået på felleskostnadene.
- Arbeidsgiveransvar dersom borettslaget/sameiet har ansatte, vaktmester, renholder med flere.
- Avholde styremøter ved behov og føre protokoll.

Usbls oppgaver

Usbl er borettslagets/sameiets forretningsfører og bistår styret i deres virke.

Noen av Usbls oppgaver:

- Krever inn felleskostnader. Foretar kontroll med innbetalinger og purringer, samt inndrivelse av eventuelle restanser via Klare Inkasso.
- Innberetter nødvendige opplysninger til offentlige myndigheter.
- Utarbeider utkast til budsjett.
- Bistår styret med råd og tilrettelegging av årsmøte.
- Fremforhandler gunstige rabattavtaler for borettslaget/sameiet og beboere.
- Registrerer eierskifter og påser at eventuelle regler for forkjøpsrett blir overholdt, dersom dette er avtalt.
- Utfører løpende regnskapsførsel.
- Utarbeider årsregnskap.
- Utbetaler styrehonorar.

Informasjon til beboerne

Informasjon til beboerne gis vanligvis av styret og henvendelser bør derfor i utgangspunktet rettes til styret.

Du finner denne innkallingen, samt andre nyttige dokumenter og opplysninger om ditt borettslag/sameie på Bonabo. Fra menyen «Min bolig» og «Felleskostnader» får du også oversikt over dine månedlige felleskostnader. Logg inn på Usbl.no eller last ned appen Bonabo i din appbutikk ved å skanne QR-koden under.



Innkalling til ordinær generalforsamling i Idyllen Borettslag

Møtet finner sted onsdag 11.03.2026 kl. 18:00 - Kristiansands gate 5

Styret oppfordrer alle eiere til å lese gjennom dokumentene og vise interesse gjennom å delta på generalforsamlingen. Dette er en god anledning til å ta del i nyttige diskusjoner og velge styret som skal forvalte Idyllen Borettslag det kommende året. Innkallingen er også tilgjengelig for nedlasting i Bonabo.

Hver andel har én stemme. En andelseier kan møte ved fullmektig, men ingen kan være fullmektig for mer enn én andelseier. Dette i henhold til borettslagsloven § 7-3 og § 7-10.

Ved skriftlig votering skal fullmektig levere én stemmeseddel for hver sak.

Registreringsblanketten på siste side i innkallingen, må fylles ut og leveres ved registrering.

Styret oppfordrer til at samtlige eiere, medeiere og leietakere oppretter beboerprofil i Bonabo. Dersom du ikke har opprettet bruker, gjør du det på [Usbl.no](#), Bonabo – Min side. Oppgi e-post eller telefonnummer som er registrert hos Usbl (som eier av bolig, eller medlem), og lag et passord.

Saksliste

1 Konstituering

1.1 Valg av møteleder

1.2 Valg av sekretær

1.3 Valg av eier til å undertegne protokollen sammen med møtelederen

1.4 Opplysning om antall møtende med stemmerett og antall fullmakter

1.5 Godkjenning av innkalling

1.6 Godkjenning av saksliste

2 Godkjenning av årsregnskap 2025

3 Årsmelding 2025

4 Godtgjørelse til styret

5 Andre saker

6 Valg

6.1 Valg av varamedlemmer til styret

6.2 Valg av delegat til Usbls generalforsamling 4. mai 2026

6.3 Valg av valgkomite

Saker som skal behandles på ordinær generalforsamling

1. Konstituering

Innstilling til de respektive poster blir lagt fram på generalforsamlingen.

2. Godkjenning av årsregnskap 2025

Årsregnskapet og revisjonsberetningen for 2025 følger vedlagt. Årsregnskapet for 2025 anbefales godkjent.

Forslag til vedtak: Årsregnskapet for 2025 godkjennes.

3. Årsmelding 2025

Årsmeldingen fra styret er frivillig og følger vedlagt.

Forslag til vedtak: Årsmeldingen tas til orientering.

4. Godtgjørelse til styret

Styrets foreslåtte honorar gjelder for styreperioden 2025-2026 og kostnadsføres i regnskapet for 2026.

Forslag til vedtak: Styrehonorar på kr 278.000,- godkjennes

5. Andre saker

Ingen saker til behandling.

6. Valg

Sittende styre består av:

Styreleder Tom Eirik Steinsland Valgt fra 28.03.2023 Valgt for 2 år
Styremedlem Trine Lindstrøm Valgt fra 03.04.2025
Styremedlem Geir Syversen Valgt fra 03.04.2025 Valgt for 2 år
Varamedlem Halvor Snersrud Gustad Valgt fra 03.04.2025 Valgt for 1 år
Varamedlem Marie Norendal Vangås Valgt fra 03.04.2025

6.1 Valg av varamedlemmer til styret

6.2 Valg av delegat til Usbls generalforsamling 4. mai 2026

Forslag til vedtak: Styret utpeker delegat

6.3 Valg av valgkomite

Til generalforsamlingen i Idyllen Borettslag

Uavhengig revisors beretning

Konklusjon

Vi har revidert årsregnskapet for Idyllen Borettslag som består av balanse per 31. desember 2025, resultatregnskap og oppstilling over endring av disponible midler for regnskapsåret avsluttet per denne datoen og noter til årsregnskapet, herunder et sammendrag av viktige regnskapsprinsipper.

Etter vår mening

- oppfyller årsregnskapet gjeldende lovkrav, og
- gir årsregnskapet et rettviseende bilde av borettslagets finansielle stilling per 31. desember 2025, og av dets resultater og endringer i disponible midler for regnskapsåret avsluttet per denne datoen i samsvar med regnskapslovens regler og god regnskapsskikk i Norge.

Grunnlag for konklusjonen

Vi har gjennomført revisjonen i samsvar med International Standards on Auditing (ISA-ene). Våre oppgaver og plikter i henhold til disse standardene er beskrevet nedenfor under *Revisors oppgaver og plikter ved revisjonen av årsregnskapet*. Vi er uavhengige av borettslaget i samsvar med kravene i relevante lover og forskrifter i Norge og International Code of Ethics for Professional Accountants (inkludert internasjonale uavhengighetsstandarder) utstedt av International Ethics Standards Board for Accountants (IESBA-reglene), og vi har overholdt våre øvrige etiske forpliktelser i samsvar med disse kravene. Innhentet revisjonsbevis er etter vår vurdering tilstrekkelig og hensiktsmessig som grunnlag for vår konklusjon.

Øvrig informasjon

Styret (ledelsen) er ansvarlig for øvrig informasjon som er publisert sammen med årsregnskapet. Øvrig informasjon omfatter budsjettall som er presentert sammen med årsregnskapet. Vår konklusjon om årsregnskapet ovenfor dekker ikke øvrig informasjon.

I forbindelse med revisjonen av årsregnskapet er det vår oppgave å lese øvrig informasjon. Formålet er å vurdere hvorvidt det foreligger vesentlig inkonsistens mellom den øvrige informasjonen og årsregnskapet og den kunnskap vi har opparbeidet oss under revisjonen av årsregnskapet, eller hvorvidt øvrig informasjon ellers fremstår som vesentlig feil. Vi har plikt til å rapportere dersom øvrig informasjon fremstår som vesentlig feil. Vi har ingenting å rapportere i så henseende.

Ledelsens ansvar for årsregnskapet

Ledelsen er ansvarlig for å utarbeide årsregnskapet og for at det gir et rettviseende bilde i samsvar med regnskapslovens regler og god regnskapsskikk i Norge. Ledelsen er også ansvarlig for slik intern kontroll som den finner nødvendig for å kunne utarbeide et årsregnskap som ikke inneholder vesentlig feilinformasjon, verken som følge av misligheter eller utilsiktede feil.

Ved utarbeidelsen av årsregnskapet må ledelsen ta standpunkt til borettslagets evne til fortsatt drift og opplyse om forhold av betydning for fortsatt drift. Forutsetningen om fortsatt drift skal legges til grunn for årsregnskapet så lenge det ikke er sannsynlig at virksomheten vil bli avviklet.

Offices in:

Revisors oppgaver og plikter ved revisjonen av årsregnskapet

Vårt mål er å oppnå betryggende sikkerhet for at årsregnskapet som helhet ikke inneholder vesentlig feilinformasjon, verken som følge av misligheter eller utilsiktede feil, og å avgi en revisjonsberetning som inneholder vår konklusjon. Betryggende sikkerhet er en høy grad av sikkerhet, men ingen garanti for at en revisjon utført i samsvar med ISA-ene, alltid vil avdekke vesentlig feilinformasjon.

Feilinformasjon kan oppstå som følge av misligheter eller utilsiktede feil. Feilinformasjon er å anse som vesentlig dersom den enkeltvis eller samlet med rimelighet kan forventes å påvirke de økonomiske beslutningene som brukerne foretar på grunnlag av årsregnskapet.

Som del av en revisjon i samsvar med ISA-ene, utøver vi profesjonelt skjønn og utviser profesjonell skepsis gjennom hele revisjonen. I tillegg:

- identifiserer og vurderer vi risikoen for vesentlig feilinformasjon i årsregnskapet, enten det skyldes misligheter eller utilsiktede feil. Vi utformer og gjennomfører revisjonshandlinger for å håndtere slike risikoer, og innhenter revisjonsbevis som er tilstrekkelig og hensiktsmessig som grunnlag for vår konklusjon. Risikoen for at vesentlig feilinformasjon som følge av misligheter ikke blir avdekket, er høyere enn for feilinformasjon som skyldes utilsiktede feil, siden misligheter kan innebære samarbeid, forfalskning, bevisste utelatelser, uriktige fremstillinger eller overstyring av intern kontroll.
- opparbeider vi oss en forståelse av intern kontroll som er relevant for revisjonen, for å utforme revisjonshandlinger som er hensiktsmessige etter omstendighetene, men ikke for å gi uttrykk for en mening om effektiviteten av borettslagets interne kontroll.
- evaluerer vi om de anvendte regnskapsprinsippene er hensiktsmessige og om regnskapsestimatene og tilhørende noteopplysninger utarbeidet av ledelsen er rimelige.
- konkluderer vi på om ledelsens bruk av fortsatt drift-forutsetningen er hensiktsmessig, og, basert på innhentede revisjonsbevis, hvorvidt det foreligger vesentlig usikkerhet knyttet til hendelser eller forhold som kan skape tvil av betydning om borettslagets evne til fortsatt drift. Dersom vi konkluderer med at det eksisterer vesentlig usikkerhet, kreves det at vi i revisjonsberetningen henleder oppmerksomheten på tilleggsopplysningene i årsregnskapet, eller, dersom slike tilleggsopplysninger ikke er tilstrekkelige, at vi modifiserer vår konklusjon. Våre konklusjoner er basert på revisjonsbevis innhentet frem til datoen for revisjonsberetningen. Etterfølgende hendelser eller forhold kan imidlertid medføre at borettslaget ikke kan fortsette driften.
- evaluerer vi den samlede presentasjonen, strukturen og innholdet i årsregnskapet, inkludert tilleggsopplysningene, og hvorvidt årsregnskapet gir uttrykk for de underliggende transaksjonene og hendelsene på en måte som gir et rettviseende bilde.

Vi kommuniserer med styret blant annet om det planlagte innholdet i og tidspunkt for revisjonsarbeidet og eventuelle vesentlige funn i revisjonen, herunder vesentlige svakheter i intern kontroll som vi avdekker gjennom revisjonen.

Drammen
KPMG AS

Kai Holhjem
Statsautorisert revisor
(elektronisk signert)

PENNEO

Signaturene i dette dokumentet er juridisk bindende. Dokument signert med "Penneo™ - sikker digital signatur". De signerende parter sin identitet er registrert, og er listet nedenfor.

"Med min signatur bekrefter jeg alle datoer og innholdet i dette dokument."

Kai Holhjem

Statsautorisert revisor

På vegne av: KPMG AS

Serienummer: bankid.no no_bankid:9578-5999-4-1668123

IP: 77.18.xxx.xxx

2026-02-27 15:53:50 UTC



QES

bankID



Dette dokumentet er signert digitalt via [Penneo.com](https://penneo.com). De signerte dataene er validert ved hjelp av den matematiske hashverdien av det originale dokumentet. All kryptografisk bevisføring er innebygd i denne PDF-en for fremtidig validering.

Dette dokumentet er forseglet med et kvalifisert elektronisk segl. For mer informasjon om Penneos kvalifiserte tillitstjenester, se <https://eutl.penneo.com>.

Slik kan du bekrefte at dokumentet er originalt

Når du åpner dokumentet i Adobe Reader, kan du se at det er sertifisert av **Penneo A/S**. Dette beviser at innholdet i dokumentet ikke har blitt endret siden tidspunktet for signeringen. Bevis for de individuelle signatørens digitale signaturer er vedlagt dokumentet.

Du kan bekrefte de kryptografiske bevisene ved hjelp av Penneos validator, <https://penneo.com/validator>, eller andre valideringsverktøy for digitale signaturer.

Disponible midler

	Regnskap 2025	Regnskap 2024
A. Disponible midler fra foregående årsregnskap	2 782 718	2 521 583
B. Endring i disponible midler		
Resultat hittil	-252 310	733 528
Tilbakeføring av avskrivning	50 139	50 139
Opptak/avdrag langsiktig gjeld	-550 914	-522 531
B. Årets endring disponible midler	-753 085	261 135
C. Disponible midler	2 029 633	2 782 718
Spesifikasjon av disponible midler:		
Omløpsmidler	2 353 961	3 047 989
Kortsiktig gjeld	-324 329	-265 271
C. Disponible midler	2 029 633	2 782 718

Borettslagets disponible midler er de økonomiske midlene som borettslaget har til rådighet. De defineres som omløpsmidler fratrukket kortsiktig gjeld.

Resultatregnskap 2025 Idyllen Borettslag

	Note	Regnskap 2025	Regnskap 2024	Budsjett 2025	Budsjett 2026
INNETEKT					
Leieinntekt					
Innkrevd felleskostnad	1	4 167 159	4 019 664	4 039 427	4 077 120
Sum leieinntekt		4 167 159	4 019 664	4 039 427	4 077 120
Annen inntekt					
Tilskudd	2	10 000	0	0	0
Diverse inntekt		0	0	4 000	100 000
Sum annen inntekt		10 000	0	4 000	0
Sum inntekt		4 177 159	4 019 664	4 043 427	4 177 120
KOSTNAD					
Lønnskostnad					
Lønnskostnad	3	97 982	32 645	95 425	40 000
Styrehonorar	3	278 000	231 525	278 000	270 000
Av- og nedskrivning					
Avskrivning	4	50 139	50 139	0	50 139
Driftskostnad					
Energikostnad		644 076	612 610	710 000	650 000
Kostnad eiendom/lokale	5	383 106	406 144	395 000	406 000
Kommunale avgifter/renovasjon		497 309	458 000	522 000	525 000
Lisens HMS, vedlikehold og andre lisenser	6	8 522	10 138	2 000	5 000
Verktøy, inventar og driftsmateriell	7	20 010	15 149	23 000	18 000
Reparasjon og vedlikehold	8	1 323 063	315 038	696 500	504 000
Revisjonshonorar		10 326	9 309	9 500	10 000
Forretningsførerhonorar		223 063	214 690	218 775	231 000
Andre honorar	9	124 101	18 208	52 000	32 000
Kontorkostnad		0	2 978	2 000	2 000
TV/bredbånd		190 512	314 594	200 000	200 000
Kontingent og gaver		24 900	24 900	25 000	28 000
Forsikring		184 642	169 869	183 000	158 000
Andre kostnader	10	8 373	12 155	16 000	19 000
Sum kostnad		4 068 124	2 898 091	3 428 200	3 777 641
Driftsresultat		109 035	1 121 573	615 227	400 479
FINANSPOSTER					
Renteinntekt		89 135	98 007	0	0
Rentekostnad		450 481	486 053	470 000	420 226
Netto finansposter		361 345	388 046	470 000	420 226
Årsresultat		-252 310	733 528	145 227	-19 747
Overført til/fra annen egenkapital		-252 310	733 528	0	0
SUM OVERFØRINGER		-252 310	733 528	0	0

Balanse 2025 Idyllen Borettslag

	Note	2025	2024
EIENDELER			
Anleggsmidler			
Varige driftsmidler			
Bygninger	4	2 203 940	2 203 940
Andre driftsmidler	4	259 052	309 191
Sum anleggsmidler		2 462 991	2 513 130
Omløpsmidler			
Restanse felleskostnader		11 876	34 550
Andre kortsiktige fordringer		25 775	0
Forskuddsbetalte kostnader		49 862	48 152
Innestående konsernkonto og bank		2 266 449	2 965 287
Sum omløpsmidler		2 353 961	3 047 989
SUM EIENDELER		4 816 953	5 561 119

Balanse 2025 Idyllen Borettslag

	Note	2025	2024
EGENKAPITAL OG GJELD			
Egenkapital			
Innskutt egenkapital			
Andelskapital		8 300	8 300
Sum innskutt egenkapital		8 300	8 300
Opptjent egenkapital			
Annen egenkapital		-6 764 628	-6 512 318
Sum opptjent egenkapital		-6 764 628	-6 512 318
Sum egenkapital	11	-6 756 328	-6 504 018
Gjeld			
Langsiktig gjeld			
Pantegjeld	12	8 505 542	9 056 456
Borettsinnskudd		2 743 410	2 743 410
Sum langsiktig gjeld		11 248 952	11 799 866
Kortsiktig gjeld			
Forskuddsbetalt felleskostnad		27 651	10 079
Leverandørgjeld		163 793	104 897
Skyldig off. myndigheter		16 234	0
Påløpne renter		38 283	45 656
Annen kortsiktig gjeld		78 367	104 639
Sum kortsiktig gjeld		324 329	265 271
Sum gjeld		11 573 281	12 065 137
SUM EGENKAPITAL OG GJELD		4 816 953	5 561 119
Pantstillelser	13	11 248 952	11 799 866

Sted: _____

Dato: _____

Tom Eirik Steinsland
Styreleder

Geir Syversen
Styremedlem

Trine Lindstrøm
Styremedlem

Note 0 - Regnskapsprinsipper

Årsregnskapet er utarbeidet i samsvar med regnskapsloven og god regnskapsskikk for små foretak. Nummereringen av noter er basert på en forhåndsdefinert struktur, og enkelte numre utgår dersom de ikke er relevante.

Klassifisering og vurdering av balanseposter

Omløpsmidler og kortsiktig gjeld omfatter poster som forfaller til betaling innen ett år. Øvrige poster er klassifisert som anleggsmiddel/langsiktig gjeld. Omløpsmidler vurderes til laveste av anskaffelseskost og virkelig verdi. For å sikre de beste betingelsene for drifts- og sparekontoer, er disse tilknyttet USBL sin konsernkontoavtale i henhold til kundeavtalen. Kortsiktig gjeld balanseføres til nominelt beløp på etableringstidspunktet.

Anleggsmidler vurderes til anskaffelseskost, men nedskrives til virkelig verdi dersom verdifallet ikke forventes å være forbigående. Langsiktig gjeld balanseføres til nominelt beløp på etableringstidspunktet.

Fordringer

Kundefordringer og andre fordringer er oppført i balansen til pålydende etter fradrag for avsetning til forventet tap. Avsetning til tap gjøres på grunnlag av individuelle vurderinger av de enkelte fordringene.

Varige driftsmidler

Varige driftsmidler balanseføres og avskrives over driftsmidlets levetid dersom de har levetid over 3 år og har en kostpris som overstiger kr 50.000,-. Avskrivningssats for bygninger er satt til null i henhold til forskrift om årsregnskap og årsberetning for borettslag.

Direkte vedlikehold av driftsmidler kostnadsføres løpende under driftskostnader, mens påkostninger eller forbedringer tillegges driftsmidler og avskrives ihht driftsmidlets levetid.

Driftsinntekter

Felleskostnader bokføres og inntektsføres i takt med opptjening. Inntektsføring ved salg av varer/tjenester skjer på leveringstidspunktet. Tjenester inntektsføres etter hvert som de opptjenes.

Skattetrekk

Ved lønnskjøring overføres skattetrekk til en felles skattetrekkkonto i Usbl.

Note 1 - Innkrevde felleskostnader

	2025	2024
3600 Innkrevde felleskostn. drift	3 074 772	2 928 756
3609 Leie parkering	84 072	78 523
3650 Innkrevde felleskostn. renter	445 143	479 220
3660 Innkrevde felleskostn. avdrag	563 172	533 165
Sum	4 167 159	4 019 664

Note 2 - Tilskudd

Konto 3403 gjelder utbetaling fra Usbl bomiljøfondet.

Note 3 - Lønnskostnader og styrehonorar

	2025	2024
5120 Timelønn fra lønssystemet	46 000	0
5150 Påløpne feriepenges	5 520	0
5400 Arbeidsgiveravgift	45 684	32 645
5405 Arb.giv.avg.feriepenges - fra lønssystemet	778	0
5330 Honorar tillitsvalgte fra lønssystemet	278 000	231 525
Sum	375 982	264 170

Personalkostnader omfatter lønns- og personalkostnader, samt arbeidsgiveravgift. Antall årsverk sysselsatt 0,03.

Note 4 - Varige driftsmidler

	Boligeiendom	Qualitronic porttelefonanlegg
Anskaffelseskost pr.01.01 :	2 203 940	752 083
Årets tilgang :	0	0
Årets avgang :	0	0
Anskaffelseskost pr.31.12:	2 203 940	752 083
Akkumulerte avskrivninger pr.31.12:	0	493 031
Akkumulerte nedskrivninger pr.31.12:	0	0
Bokført verdi pr.31.12:	2 203 940	259 052
Årets avskrivninger :	0	50 139
Anskaffelsesår :	1955	2016
Antatt levetid i år :		15

Borettslaget består av 83 borettsandeler og 3 næringsseksjoner. Eiendommer er oppført på g.nr 221, b.nr 110 i 0301 Oslo kommune. Eiertomt på 1987 kvm. Tomtens verdi er anslått til 18 % av kto. 1160, kr 396.709,-. Borettslaget eiendommer er forsikret gjennom IF Skadeforsikring NUF, polise nr.SP586799.

Note 5 - Kostnad eiendom/ lokaler

	2025	2024
6310 Faste kostnader innleid vaktmestertjeneste	116 851	112 465
6360 Annet renhold	0	25 000
6361 Fast renhold	228 989	230 037
6364 Matteleie	12 327	11 523
6391 Snømåking/strøing/feiring	0	518
6392 Containerleie/tømming	21 110	23 818
6393 Blomster/jord, klipping av gress/hekk	3 829	2 783
Sum	383 106	406 144

Note 6 - Lisens HMS, vedlikehold og andre lisenser

	2025	2024
6420 Lisens eller domene	8 522	10 138
Sum	8 522	10 138

Note 7 - Verktøy, inventar og driftsmateriell

	2025	2024
6500 Verktøy og redskaper	2 801	1 572
6525 IT utstyr	4 558	0
6540 Inventar	0	814
6550 Lyspærer, lysrør, sikringer o.l.	1 406	40
6551 Nøkler, låser, navnskilt, postkasser o.l.	10 228	10 694
6552 Driftsmateriell	1 017	2 029
Sum	20 010	15 149

Note 8 - Reparasjoner og vedlikehold

	2025	2024
6601 Vedlikehold bygg	0	3 085
6602 Vedlikehold VVS	61 702	0
6603 Vedlikehold elektro	135 987	50 653
6611 Vedlikehold heiser	136 087	49 582
6613 Vedlikehold grøntanlegg/lekeplasser/uteområde	799	0
6616 Vedlikehold vaskeri	40 814	67 420
6617 Vedlikehold brannvernustyr	11 387	7 379
6621 Vedlikehold tekniske anlegg	20 778	60 278
6630 Egenandel forsikring	14 106	0
6641 Malerarbeider	21 284	35 315
6644 Fasade/balkonger	9 275	9 275
6648 Vedlikehold dører og porter	208 099	22 881
6650 Påkostning / Rehabilitering / Investering	662 745	9 170
Sum	1 323 063	315 038

Styret mener at det gjennomførte vedlikeholdet er tilstrekkelig for å oppveie verdiforringelse av bygningen(e).

Note 9 - Andre honorar

	2025	2024
6714 Tilleggstjenester forretningsfører	14 975	13 736
6730 Teknisk honorar	109 126	4 472
Sum	124 101	18 208

Føring på konto 6714 gjelder tilleggsavtaler på godkjenning av nye andelseiere og bruksoverlating.
Føring på konto 6730 honorar prosjekt oppfølging av vinduer, samt våtrominstruks.

Note 10 - Andre kostnader

	2025	2024
7718 Fellesarrangement	3 877	7 211
7719 Møter, div. styret	120	0
7720 Generalforsamling/Årsmøte	367	402
7770 Betalingskostnader	1 232	1 005
7772 Omkostninger inkasso	0	35
7773 Omkostninger innkreving	2 777	3 460
7795 Husleietap	0	42
Sum	8 373	12 155

Note 11 - Egenkapital

	Egenkapital per 01.01	Endringer	Egenkapital per 31.12
Egenkapital			
Innskutt egenkapital			
Andelskapital	8 300	0	8 300
Sum innskutt egenkapital	8 300	0	8 300
Opptjent egenkapital			
Årets resultat	-6 512 318	-252 310	-6 764 628
Sum opptjent egenkapital	-6 512 318	-252 310	-6 764 628
Sum egenkapital	-6 504 018	-252 310	-6 756 328

Balansen i årsregnskapet viser negativ egenkapital, dvs at eiendelens balanseførte verdi er lavere enn balanseført verdi av gjelden. Dette skyldes at regnskapsloven forutsetter at verdien av bygninger fastsettes på basis av historisk kost. Virkelig verdi av bygningsmassen er vurdert til å være høyere enn den balanseførte verdien av gjelden.

Note 12 - Langsiktig gjeld

Kreditor:	DNB Bank ASA	DNB Bank ASA	Den Norske Stats Husbank
Lånenummer:	16367353329	16363694644	1141114550
Lånetype:	Annuitet	Annuitet	Annuitet
Opptaksår:	2023	2021	2003
Rentesats:	5.15 %	5.14 %	4.304 %
Beregnet innfridd:	30.03.2043	30.03.2041	01.04.2033
Opprinnelig lånebeløp:	4 000 000	1 750 000	8 760 000
Lånesaldo 01.01:	3 823 937	1 513 751	3 718 768
Avdrag i perioden:	124 472	59 062	367 380
Lånesaldo 31.12:	3 699 465	1 454 689	3 351 388
Saldo 5 år frem i tid:	2 938 479	1 095 724	1 237 937

Langsiktig gjeld

	Ant. andeler	Andel gjeld 31.12	Sum fellesgjeld
Antall andeler, andel gjeld og sum av fellesgjeld lån 1141114550	1	73 368	73 368
	1	69 344	69 344
	1	66 133	66 133
	1	56 454	56 454
	1	47 418	47 418
	73	39 135	2 856 855
	5	36 367	181 835
Antall andeler, andel gjeld og sum av fellesgjeld lån 16363694644	1	31 846	31 846
	1	30 099	30 099
	1	28 705	28 705
	1	24 504	24 504
	1	20 582	20 582
	73	16 987	1 240 051
	5	15 785	78 925
Antall andeler, andel gjeld og sum av fellesgjeld lån 16367353329	1	80 988	80 988
	1	76 546	76 546
	1	73 001	73 001
	1	62 318	62 318
	1	52 343	52 343
	73	43 199	3 153 527
	5	40 144	200 720

Note 13 - Pantstillelser

Bokført verdi pr. 31.12.2025

Bokført langsiktig gjeld	8 505 542
Innskuddskapital	2 743 410
Boligselskapets pantsikrede gjeld	11 248 952
Bokført verdi av pantsatt eiendom	2 203 940

Borettsinnskuddet er sikret med pant på kr. 2.743.410,-. Borettsinnskuddet er en del av borettslagets pantsikrede gjeld. Borettslagets eiendom er stillet som pantsikkerhet.

1 Idyllen Borettslag

Årsmelding 2025

Etter endring i regnskapsloven 1. januar 2018 er det ikke lenger lovpålagt å skrive årsmelding. Styret ønsker likevel å orientere om året som har gått, og har derfor laget en forenklet årsmelding

Styret har etter generalforsamling 2025 bestått av følgende representanter:

Verv	Navn	Adresse
Styreleder	Tom Eirik Steinsland	Kristiansands gate 7A, 0463 OSLO
Styremedlem	Trine Lindstrøm	Kristiansands gate 5, 0463 OSLO
Styremedlem	Geir Syversen	Kristiansands gate 5, 0463 OSLO
Varamedlem	Marie Norendal Vangås	Kristiansands gate 5, 0463 OSLO
Varamedlem	Halvor Snersrud Gustad	Kristiansands gate 5, 0463 OSLO

Styret i Idyllen Borettslag består av 2 menn og 1 kvinne. Borettslaget har ingen ansatte. Borettslaget følger likestillingsloven og tilstreber likestilling ved valg av tillitsvalgte samt ved nyansettelser.

Overdragelser

14 andeler har det siste året skiftet eiere.

Bruksoverlating

4 andeler er registrert bruksoverlatt pr 31.12.

Juridiske eiere

Borettslaget har pr 31.12. ingen juridiske eiere.

Virksomhetens art

Idyllen Borettslag er organisert etter de bestemmelser som følger av loven, og har til formål å drive eiendommen i samråd med og til beste for eierne. Borettslaget ligger i Oslo kommune. Borettslagets organisasjonsnummer er 950 009 934. Det er 83 boliger i borettslaget.

Forretningsførsel og revisjon

Forretningsfører er Boligbyggelaget Usbl.

Revisor er KPMG, Postboks 7000 Majorstuen, 0306 Majorstuen.

Forsikring

Borettslagets eiendommer er fullverdifsikret i If Skadeforsikring NUF, avtale nr SP586799.

Ved skadesaker skal henvendelse gjøres til styret. Privat innbo/eiendeler må forsikres ved egen polise. Det har i perioden vært 0 forsikringsaker.

Ytre miljø

Styret er ikke kjent med at virksomheten påvirker det ytre miljø negativt.

HMS/Internkontroll

Styret er pålagt å arbeide systematisk med helse, miljø og sikkerhet i henhold til internkontrollforskriften §5.

Borettslaget har et system som tilfredsstillende myndighetenes krav innen helse, miljø og sikkerhet.

Økonomi

I samsvar med regnskapslovens § 3-3 bekreftes det at forutsetningen om fortsatt drift er til stede og denne forutsetningen er lagt til grunn ved utarbeidelsen av regnskapet.

Årets årsregnskap viser et underskudd med kr **-252 310,-**.
Disponible midler utgjør ved utløpet av året kr **2.029.633,-** (DM er i snitt kr 24.453,- pr andel).
For øvrig vises til noter, samt kommentarer under regnskapsbehandling på generalforsamlingen.

Styret foreslår at underskuddet dekkes av opptjent egenkapital. Det bekreftes i denne sammenheng at alle inntekter og utgifter borettslaget har, er medtatt i det fremlagte årsregnskap.

Det har ikke intrådt forhold etter regnskapsårets slutt som påvirker resultat eller borettslagets stilling.

Styrets arbeid

Det sittende styret har i denne perioden hatt 3 styremøter og behandlet 43 styresaker.
Det har i perioden vært avholdt 0 ekstraordinære generalforsamlinger.

Styret har jobbet med følgende saker i året som gikk:

Brannsikkerhet

Det ble utført kontroll av brannslanger og brannslukningsapparater i fellesareal av Boligbrann AS.

Dugnad

Det ble holdt dugnad i mai hvor det møtte 22 beboere.

Vedlikehold vinduer

Det ble foretatt enkelt vedlikehold på alle vinduer i borettslaget, både i leiligheter og fellesareal. Utskifting av bruksdeler etter behov; tetningslister, hendel, espagnolett, o.l. Smøring av bevegelige deler. Stramming av skruer på deler. Noe skraping og maling på karm, nedre del av vinduer etter behov.

Dør utvendig kjeller

Det er montert ny dør og ramme med dørautomatikk utvendig inngang til kjeller.

Bomiljøfondet

Prosjektor til utekino bakgård ble anskaffet med støtte fra USBL bomiljøfond.

Gjesterom

Borettslaget har to mindre gjesterom i 3. og 5. etg. som beboere kan låne ved å henvende seg til gjesteromsansvarlig.

Vaktmestertjeneste

Lagets vaktmestertjeneste utføres av Usbl Eiendomsservice AS.

Facebook-side for idyllen brl.

Facebook-side for Idyllen borettslag er en lavterskel mulighet for beboere til å kontakte styremedlemmer, og for å få i gang diskusjon og løsninger på saker i borettslaget.

Stopp tagging

Borettslaget har abonnement på Oslo Kommunes ordning: Stopp taggingen. Ved tagging på borettslagets fasade vil dette bli fjernet fortløpende i løpet av kort tid.

Sted: _____

Dato: _____

Tom Eirik Steinsland
Styreleder

Trine Lindstrøm
Styremedlem

Geir Syversen
Styremedlem

Marie Norendal Vangås
Varamedlem

Halvor Snersrud Gustad
Varamedlem

REGISTRERING OG FULLMAKT

Vennligst bruk BLOKKBOKSTAVER. Alle felter skal fylles ut.

Eier:

Fullt navn: _____

Eier av andel/seksjon: _____

I borettslag/sameie: _____

Fyll ut feltene under hvis du skal møte med fullmektig.

Mottaker av fullmakt (fullmektig):

Fullt navn: _____

E-postadresse: _____

Telefonnummer: _____

Fødselsdato: _____

Fullmaktsgiver (eier) gir med dette fullmektig fullmakt til å møte og stemme på generalforsamling/årsmøte Onsdag 11.03.2026.

I et **borettslag** kan en fullmaktshaver kun representere **én** andelseier gjennom fullmakt. I et **sameie** er det derimot adgang til at en fullmaktshaver kan representere **flere** seksjonseiere samtidig.

Uavhengig av organisasjonsform skal fullmakter være **blanko**, det vil si at de ikke skal inneholde føringer for hvordan eieren ønsker å stemme.

For møter som skal gjennomføres digitalt skal signert fullmakt oversendes styret i ditt borettslag/sameie innen periode for kommentarer/spørsmål starter, slik at fullmakt kan registreres og Usbl kan gi tilgang. Mottaker av fullmakt må på egenhånd opprette «Min Side-bruker» på Usbl.no, Bonabo - Min Side.

NB:

Juridiske eiere må gi fullmakt til en fysisk person for å kunne avgi stemme i digital generalforsamling/årsmøte.

_____ (sted), den _____ (dd.mm.åå).

Eiers underskrift

Protokoll

Fra ordinær generalforsamling i Idyllen Borettslag onsdag 11.03.2026 kl. 18:00 - Kristiansands gate 5.

1. Konstituering

1.1 Valg av møteleder

Vedtak:

Som møteleder ble valgt: Boligbyggelaget Usbl v/ Vidar Karlstad

1.2 Valg av sekretær

Vedtak:

Som sekretær ble valgt: Boligbyggelaget Usbl v/ Vidar Karlstad

1.3 Valg av eier til å undertegne protokollen sammen med møtelederen

Vedtak:

Valgt ble: Trine Lindstrøm

1.4 Opplysning om antall møtende med stemmerett og antall fullmakter

Forretningsfører sørger for oppsummering av antall møtende i protokollen

Vedtak:

Tatt til orientering

Antall fremmøtte med stemmerett: 7

Antall fremlagte fullmakter: 1

Totalt: 8

1.5 Godkjenning av innkalling

Vedtak:

Godkjent

1.6 Godkjenning av saksliste

Vedtak:

Godkjent

2. Godkjenning av årsregnskap 2025

Årsregnskapet og revisjonsberetningen for 2025 følger vedlagt. Årsregnskapet for 2025 anbefales godkjent.

Vedtak:

Årsregnskapet for 2025 ble gjennomgått.
Vedtak: Godkjent

3. Årsmelding 2025

Årsmeldingen fra styret er frivillig og følger vedlagt.

Vedtak:

Årsmeldingen ble presentert og tatt til orientering.

4. Godtgjørelse til styret

Styrets foreslåtte honorar gjelder for styreperioden 2025-2026 og kostnadsføres i regnskapet for 2026.

Vedtak:

Styrehonorar på kr 278.000,- ble godkjent

5. Andre saker

Ingen saker til behandling.

Vedtak:

Tatt til orientering.

6. Valg

6.1 Valg av varamedlemmer til styret

Vedtak:

Valgt ble: Mathilde Vøyenli for 1 år.

Valgt ble: Marie N. Vangås for 1 år.

6.2 Valg av delegat til Usbls generalforsamling 4. mai 2026

Vedtak:

Valgt ble: Delegeres av styret.

6.3 Valg av valgkomite

Vedtak:

Valgt ble: Styret fungerer som valgkomite.

Protokollen er godkjent.

Vidar Karlstad/s/

Møteleder

Trine Lindstrøm/s/

Protokollvitne

Møteleder

Protokollvitne

VEDTEKTER

for

Idyllen Borettslag

Org nr 950 009 934

Tilknyttet Boligbyggelaget Usbl

Vedtatt på konstituerende generalforsamling den 14.januar 1955, sist endret den 31. mars 2004

1 Innledende bestemmelser

1-1 Formål

Idyllen borettslag er et samvirkeforetak som har til formål å gi andelseierne bruksrett til egen bolig i lagets eiendom (borett) og å drive virksomhet som står i sammenheng med denne.

1-2 Forretningskontor, forretningsførsel og tilknytningsforhold

(1) Borettslaget ligger i Oslo kommune og har forretningskontor i Oslo kommune.

(2) Borettslaget er tilknyttet Boligbyggelaget Usbl som er forretningsfører.

2 Andeler og andelseiere

2-1 Andeler og andelseiere

(1) Andelene skal være på kroner 100,-.

(2) Bare andelseiere i boligbyggelaget og bare fysiske personer (enkeltpersoner) kan være andelseiere i borettslaget. Ingen fysiske personer kan eie mer enn en andel.

(3) Uansett kan staten, en fylkeskommune eller en kommune til sammen eie inntil 10% av andelene i borettslaget i samsvar med borettslagslovens §4-2 (1). Det samme gjelder selskap som har til formål å skaffe boliger og som blir ledet og kontrollert av stat, fylkeskommune eller kommune, stiftelse som har til formål å skaffe boliger og som er opprettet av staten, en fylkeskommune eller kommune og selskap, stiftelse eller andre som har inngått samarbeidsavtale med stat, fylkeskommune eller kommune om å skaffe boliger til vanskeligstilte.

(4) Andelseierne skal få utlevert et eksemplar av borettslagets vedtekter.

2-2 Sameie i andel

(1) Bare personer som bor eller skal bo i boligen kan bli sameier i andel.

(2) Dersom flere eier en andel sammen, skal det regnes som bruksoverlating hvis en eller flere av sameierne ikke bor i boligen, jf vedtektenes pkt 4-2.

2-3 Overføring av andel og godkjenning av ny andelseier

(1) En andelseier har rett til å overdra sin andel, men erververen må godkjennes av borettslaget for at ervervet skal bli gyldig overfor borettslaget.

(2) Borettslaget kan nekte godkjenning når det er saklig grunn til det og skal nekte godkjenning dersom ervervet vil være i strid med pkt 2 i vedtektene.

(3) Neker borettslaget å godkjenne erververen som andelseier, må melding om dette komme fram til erververen senest 20 dager etter at søknaden om godkjenning kom fram til borettslaget. I motsatt fall skal godkjenning regnes som gitt.

(4) Erververen har ikke rett til å bruke boligen før godkjenning er gitt eller det er rettskraftig avgjort at erververen har rett til å erverve andelen.

(5) Den forrige andelseieren er solidarisk ansvarlig med en eller flere nye erververe for betaling av felleskostnader til ny andelseier er godkjent, eller det er rettskraftig avgjort at en ny andelseier har rett til å erverve andelen.

3 Forkjøpsrett

3-1 Hovedregel for forkjøpsrett

(1) Dersom andel skifter eier, har andelseierne i borettslaget og dernest de øvrige andelseierne i boligbyggelaget forkjøpsrett.

(2) Forkjøpsretten kan ikke gjøres gjeldende når andelen overdras til ektefelle, til andelseierens eller ektefellens slektning i rett opp- eller nedstigende linje, til fosterbarn som faktisk står i samme stilling som livsarving, til søsken eller noen annen som i de to siste årene har hørt til samme husstand som den tidligere eieren. Forkjøpsretten kan heller ikke gjøres gjeldende når andelen overføres på skifte etter separasjon eller skilsmisse, eller når et husstandsmedlem overtar andelen etter bestemmelsene i husstandsfellesskapslovens §3.

(3) Styret i borettslaget skal sørge for at de som er nevnt i første ledd får anledning til å gjøre forkjøpsretten gjeldende og på deres vegne gjøre retten gjeldende innen fristen nevnt i vedtektenes pkt 3-2, jf borettslagslovens §4-15, første ledd.

3-2 Frister for å gjøre forkjøpsrett gjeldende

Fristen for å gjøre forkjøpsretten gjeldende er 20 dager fra borettslaget mottok melding om at andelen har skiftet eier, med opplysning om pris og andre vilkår.

Fristen er 5 hverdager dersom borettslaget har mottatt skriftlig forhåndsvarsel om at andelen kan skifte eier, og varselet har kommet fram til laget minst 15 dager, men ikke mer enn 3 måneder, før meldingen om at andelen har skiftet eier.

3-3 Nærmere om forkjøpsretten

(1) Ansiennitet i borettslaget regnes fra dato for overtakelse av andelen. Står flere andelseiere i borettslaget med lik ansiennitet, går den med lengst ansiennitet i boligbyggelaget foran.

(2) Dersom ingen andelseiere i borettslaget melder seg utpeker boligbyggelaget hvilken andelseier i boligbyggelaget som skal få overta andelen.

(3) Andelseier som vil overta ny andel, må overdra sin andel i laget til en ny andelseier. Dette gjelder selv om andelen tilhører flere.

(4) Forkjøpsretten skal kunngjøres i en avis som er vanlig lest på stedet, på boligbyggelagets nettsider, ved oppslag i borettslaget eller på annen egnet måte.

4 Borett og bruksoverlating

4-1 Boretten

(1) Hver andel gir enerett til å bruke en bolig i borettslaget og rett til å nytte fellesarealer til det de er beregnet eller vanlig brukt til, og til annet som er i samsvar med tiden og forholdene.

(2) Andelseieren kan ikke benytte boligen til annet enn boligformål uten styrets samtykke.

(3) Andelseieren skal behandle boligen, andre rom og annet areal med tilbørlig aktsomhet. Bruken av boligen og fellesarealene må ikke på en urimelig eller unødvendig måte være til skade eller ulempe for andre andelseiere.

(4) En andelseier kan med styrets godkjenning gjennomføre tiltak på eiendommen som er nødvendige på grunn av funksjonshemming hos en bruker av boligen. Godkjenning kan ikke nektes uten saklig grunn.

(5) Styret kan fastsette vanlige ordensregler for eiendommen. Selv om det er vedtatt forbud mot dyrehold, kan styret samtykke i at brukeren av boligen holder dyr dersom gode grunner taler for det, og dyreholdet ikke er til ulempe for de andre brukerne av eiendommen.

4-2 Bruksoverlating

(1) Andelseieren kan ikke uten samtykke fra styret overlate bruken av boligen til andre.

(2) Med styrets godkjenning kan andelseierne overlate bruken av hele boligen dersom:

- andelseieren selv eller andelseierens ektefelle eller slektning i rett opp- eller nedstigende linje eller fosterbarn av andelseieren eller ektefellen, har bodd i

- boligen i minst ett av de siste to årene. Andelseierne kan i slike tilfeller overlate bruken av hele boligen for opp til tre år.
- andelseieren er en juridisk person.
 - andelseieren skal være midlertidig borte som følge av arbeid, utdanning, militærtjeneste, sykdom eller andre tungtveiende grunner.
 - et medlem av brukerhusstanden er andelseierens ektefelle eller slektning i rett opp- eller nedstigende linje eller fosterbarn av andelseieren eller ektefellen.
 - det gjelder bruksrett til noen som har krav på det etter ekteskapslovens §68 eller husstandsfellesskapslovens §3, andre ledd.

Godkjenning kan bare nektes dersom brukerens forhold gir saklig grunn til det. Godkjenning kan nektes dersom brukeren ikke kunne blitt andelseier. Har laget ikke sendt svar på skriftlig søknad om godkjenning av bruker innen 1 måned etter at søknaden har kommet fram til laget, skal brukeren regnes som godkjent.

(3) Andelseier som bor i boligen selv, kan overlate bruken av deler av den til andre uten godkjenning.

(4) Overlating av bruken reduserer ikke andelseierens plikter overfor borettslaget.

5 Vedlikehold

5-1 Andelseiernes vedlikeholdsplikt

(1) Den enkelte andelseier skal holde boligen, og andre rom og annet areal som hører boligen til, i forsvarlig stand og vedlikeholde slikt som vinduer, rør, sikringsskap fra og med første hovedsikring/inntakssikring, ledninger med tilbehør, varmekabler, inventar, utstyr inklusive vannklosett, varmtvannsbereder og vask, apparater og innvendige flater. Våtrom må brukes og vedlikeholdes slik at lekkasjer unngås.

(2) Vedlikeholdet omfatter også nødvendige reparasjoner og utskifting av slikt som rør, sikringsskap fra og med første hovedsikring/inntakssikring, ledninger med tilbehør, varmekabler, inventar, utstyr inklusive slik som vannklosett, varmtvannsbereder og vasker, apparater, tapet, gulvbelegg, vegg-, gulv- og himlingsplater, skillevegger, listverk, skap, benker og innvendige dører med karmen.

(3) Andelseieren har også ansvaret for oppsteking og rensing av innvendig kloakkledning både til og fra egen vannlås/sluk og fram til borettslagets felles-/hovedledning. Andelseier skal også rense eventuelle sluk på verandaer, balkonger o.l.

(4) Andelseieren skal holde boligen fri for insekter og skadedyr.

(5) Vedlikeholdsplikten omfatter også utbedring av tilfeldig skade, herunder skade påført ved innbrudd og uvær.

(6) Oppdager andelseieren skade i boligen som borettslaget er ansvarlig for å utbedre, plikter andelseieren straks å sende melding til borettslaget.

(7) Borettslaget og andre andelseiere kan kreve erstatning for tap som følger av at andelseieren ikke oppfyller pliktene sine, jf borettslagslovens §§ 5-13 og 5-15.

5-2 Borettslagets vedlikeholdsplikt

(1) Borettslaget skal holde bygninger og eiendommen for øvrig i forsvarlig stand så langt plikten ikke ligger på andelseierne. Skade på bolig eller inventar som tilhører laget, skal laget utbedre dersom skaden følger av mislighold fra en annen andelseier.

(2) Felles rør, ledninger, kanaler og andre felles installasjoner som går gjennom boligen, skal borettslaget holde ved like. Borettslaget har rett til å føre nye slike installasjoner gjennom boligen dersom det ikke er til vesentlig ulempe for andelseieren.

(3) Borettslagets vedlikeholdsplikt omfatter også utskifting av vinduer, herunder nødvendig utskifting av termoruter, og ytterdører til boligen eller reparasjon eller utskifting av tak, bjelkelag, bærende veggkonstruksjoner, sluk, samt rør eller ledninger som er bygd inn i bærende konstruksjoner med unntak av varmekabler.

(4) Andelseieren skal gi adgang til boligen slik at borettslaget kan utføre sin vedlikeholdsplikt, herunder ettersyn, reparasjon eller utskifting. Ettersyn og utføring av arbeid skal gjennomføres slik at det ikke er til unødig ulempe for andelseieren eller annen bruker av boligen.

(5) Andelseier kan kreve erstatning for tap som følge av at borettslaget ikke oppfyller pliktene sine, jf borettslagslovens §5-18.

6 Pålegg om salg og fravikelse

6-1 Mislighold

Andelseiers brudd på sine forpliktelser overfor borettslaget utgjør mislighold. Som mislighold regnes blant annet manglende betaling av felleskostnader, forsømt vedlikeholdsplikt, ulovlig bruk eller overlating av bruk og brudd på husordensregler.

6-2 Pålegg om salg

(1) Hvis en andelseier til tross for advarsel vesentlig misligholder sine plikter, kan borettslaget pålegge vedkommende å selge andelen, jf borettslagslovens §5-22, første ledd. Advarsel skal gis skriftlig og opplyse om at vesentlig mislighold gir laget rett til å kreve andelen solgt.

6-3 Fravikelse

Medfører andelseierens eller brukerens oppførsel fare for ødeleggelse eller vesentlig forringelse av eiendommen, eller er andelseierens eller brukerens oppførsel til alvorlig plage eller sjenanse for eiendommenes øvrige andelseiere eller brukere, kan styret kreve fravikelse fra boligen etter tvangsfullbyrdelseslovens kapittel 13.

7 Felleskostnader og pantesikkerhet

7-1 Felleskostnader

(1) Felleskostnadene betales hver måned. Borettslaget kan endre felleskostnadene med 1 måneds skriftlig varsel.

(2) For felleskostnader som ikke blir betalt ved forfall, svarer andelseieren den til en hver tid gjeldende forsinkelsesrente etter lov av 17. desember 1976 nr 100.

7-2 Borettslagets pantesikkerhet

For krav på dekning av felleskostnader og andre krav fra lagsforholdet har laget panterett i andelen foran alle andre heftelser. Pantekravet er begrenset til en sum som svarer til to ganger folketrygdens grunnbeløp på tidspunktet da tvangsdekning besluttes gjennomført.

8 Styret og dets vedtak

8-1 Styret

(1) Borettslaget skal ha et styre som skal bestå av en styreleder og 2 - 4 andre medlemmer med 2 varamedlemmer.

(2) Funksjonstiden for styreleder og de andre medlemmene er 2 år. Varamedlemmer velges for 1 år. Styremedlem og varamedlem kan gjenvelges.

(3) Styret skal velges av generalforsamlingen. Generalforsamlingen velger styreleder ved særskilt valg. Styret velger nestleder blant sine medlemmer.

8-2 Styrets oppgaver

(1) Styret skal lede virksomheten i samsvar med lov, vedtekter og generalforsamlingens vedtak. Styret kan ta alle avgjørelser som ikke i loven eller vedtektene er lagt til andre organer.

(2) Styreleder skal sørge for at styret holder møte så ofte som det trengs. Et styremedlem eller forretningsføreren kan kreve at styret sammenkalles.

(3) Styret skal føre protokoll over styresakene. Protokollen skal underskrives av de frammøtte styremedlemmene.

8-3 Styrets vedtak

(1) Styret er vedtaksført når mer enn halvparten av alle styremedlemmene er til stede. Vedtak kan treffes med mer enn halvparten av de avgitte stemmene. Står stemmene likt, gjør møtelederens stemme utslaget. De som stemmer for et vedtak som innebærer en endring, må likevel utgjøre minst en tredjedel av alle styremedlemmene.

(2) Styret kan ikke uten at generalforsamlingen har gitt samtykke med minst to tredjedels flertall, fatte vedtak om:

1. ombygging, påbygging eller andre endringer av bebyggelsen eller tomten som etter forholdene i laget går ut over vanlig forvaltning og vedlikehold,

2. å øke tallet på andeler eller å knytte andeler til boliger som tidligere har vært benyttet til utleie, jf borettslagslovens § 3-2, andre ledd,
3. salg eller kjøp av fast eiendom,
4. å ta opp lån som skal sikres med pant med prioritet foran innskuddene,
5. andre rettslige disposisjoner over fast eiendom som går ut over vanlig forvaltning,
6. andre tiltak som går ut over vanlig forvaltning, når tiltaket fører med seg økonomisk ansvar eller utlegg for laget på mer enn 5% av de årlige felleskostnadene.

8-4 Representasjon og fullmakt

To styremedlemmer i fellesskap representerer laget utad og tegner dets navn.

9 Generalforsamlingen

9-1 Myndighet

Den øverste myndighet i borettslaget utøves av generalforsamlingen.

9-2 Tidspunkt for generalforsamling

(1) Ordinær generalforsamling skal holdes hvert år innen utgangen av juni.

(2) Ekstraordinær generalforsamling holdes når styret finner det nødvendig, eller når revisor eller minst to andelseiere som til sammen har minst en tiendedel av stemmene, krever det og samtidig oppgir hvilke saker de ønsker behandlet.

9-3 Varsel om og innkalling til generalforsamling

(1) Forut for ordinær generalforsamling skal styret varsle andelseierne om dato for møtet og om frist for innlevering av saker som ønskes behandlet.

(2) Generalforsamlingen skal innkalles skriftlig av styret med et varsel som skal være på minst 8 og høyst 20 dager. Ekstraordinær generalforsamling kan om nødvendig kalles inn med kortere varsel som likevel skal være på minst 3 dager. I begge tilfeller skal det gis skriftlig melding til boligbyggelaget.

(3) I innkallingen skal de sakene som skal behandles være bestemt angitt. Skal et forslag som etter borettslagsloven eller vedtektene må vedtas med minst to tredjedels flertall kunne behandles, må hovedinnholdet være angitt i innkallingen. Saker som en andelseier ønsker behandlet på ordinær generalforsamling skal nevnes i innkallingen når styret har mottatt krav om det etter vedtektenes pkt 9-3 (1).

9-4 Saker som skal behandles på ordinær generalforsamling

- Godkjenning av årsberetning fra styret.
- Godkjenning av årsregnskap.
- Valg av styremedlemmer og varamedlemmer.
- Eventuelt valg av revisor.
- Fastsetting av godtgjørelse til styret.

- Andre saker som er nevnt i innkallingen.

9-5 Møteledelse og protokoll

Generalforsamlingen skal ledes av styrelederen med mindre generalforsamlingen velger en annen møteleder. Møtelederen skal sørge for at det føres protokoll fra generalforsamlingen.

9-6 Stemmerett og fullmakt

Hver andelseier har en stemme på generalforsamlingen. Hver andelseier kan møte ved fullmektig på generalforsamlingen, men ingen kan være fullmektig for mer enn en andelseier. For en andel med flere eiere kan det bare avgis en stemme.

9-7 Vedtak på generalforsamlingen

(1) Foruten saker som nevnt i pkt 9-4 i vedtektene kan ikke generalforsamlingen fatte vedtak i andre saker enn de som er bestemt angitt i innkallingen.

(2) Med de unntak som følger av borettslagsloven eller vedtektene her fattes alle beslutninger av generalforsamlingen med mer enn halvparten av de avgitte stemmer. Ved valg kan generalforsamlingen på forhånd fastsette at den som får flest stemmer skal regnes som valgt.

(3) Stemmelikhet avgjøres ved loddtrekning.

10 Inhabilitet, taushetsplikt og mindretallsvern

10-1 Inhabilitet

(1) Et styremedlem må ikke delta i styrebehandlingen eller avgjørelsen av noe spørsmål der medlemmet selv eller nærstående har en framtreddende personlig eller økonomisk særinteresse.

(2) Ingen kan selv eller ved fullmektig eller som fullmektig delta i en avstemning på generalforsamlingen om avtale med seg selv eller nærstående eller om ansvar for seg selv eller nærstående i forhold til laget. Det samme gjelder avstemning om pålegg om salg eller krav om fravikelse etter borettslagslovens §§ 5-22 og 5-23.

10-2 Taushetsplikt

Tillitsvalgte, forretningsfører og ansatte i et borettslag har plikt til å bevare taushet overfor uvedkommende om det de i forbindelse med virksomheten i laget får vite om noens personlige forhold. Dette gjelder ikke dersom ingen berettiget interesse tilsier taushet.

10-3 Mindretallsvern

Generalforsamlingen, styret eller forretningsfører kan ikke treffe beslutning som er egnet til å gi visse andelseiere eller andre en urimelig fordel til skade for andre andelseiere eller laget.

11 Forhager til leiligheter i Kristiansands gate 7a, 7b og 7c

Beboer av leiligheter med adresse Kristiansands gate 7a, 7b og 7c har disposisjonsrett for hver sin tilhørende forhage. Avgrensning mellom fortau og forhagene, som hekk, gjerde og lignende bestemmes av borettslaget. Beboer kan selv beplante innenfor avgrensningen til forhagen. Eventuelle trær, busker og planter

skal da ikke overstige en høyde på 2,0 meter. Vedlikeholdsansvaret for forhagene og passasje til inngangsdører påhviler borettslaget.

12 Vedtektsendringer og forholdet til borettslovene

12-1 Vedtektsendringer

(1) Endringer i borettslagets vedtekter kan bare besluttes av generalforsamlingen med minst to tredjedeler av de avgitte stemmer.

(2) Følgende endringer av vedtektene kan ikke skje uten samtykke fra boligbyggelaget, jf borettslagslovens §7-12:

- vilkår for å være andelseier i borettslaget.
- bestemmelse om forkjøpsrett til andel i borettslaget.
- denne bestemmelse om godkjenning av vedtektsendringer.

12-2 Forholdet til borettslovene

For så vidt ikke annet følger av vedtektene gjelder reglene i lov om borettslag av 06.06.2003 nr 39, jf lov om boligbyggelag av samme dato.

BORETTSLAGET IDYLLEN

Kristiansandsgt. 5

0463 OSLO

HUSORDENSREGLER

=====

Det er i hver enkelt borettsshavers interesse at bestemmelsene i husordensreglene blir fulgt, og at **leiligheten ikke brukes slik at det sjenerer andre.**

Husordensreglene er fastsatt på bakgrunn av vedtektenes pkt. 4-1(5)

ALMINNELIGE ORDENSREGLER:

Ingen må sette fra seg barnevogner (besøkende unntatt), ski, eller personlige ting i trapperom, eller korridorer.

Styret kan, etter søknad, gi dispensasjon fra denne regel, når leiligheten pusses opp.

MATING AV FUGLER OG KATTER PÅ EIENDOMMEN ER IKKE TILLATT, DET ER IKKE TILLATT Å RISTE ELLER HENGE TØY ELLER ANNET UT UTENFOR VINDUENE.

HOVEDINNGANGEN SKAL ALLTID VÆRE LÅST.

Dører til loft, kjeller, bi-inngang og utganger til plenen skal **OGSÅ ALLTID VÆRE LÅST.**

Bruk aldri bart lys i kjeller eller loft. Tenn ikke mer lys enn nødvendig, og slukk etter bruk.

Dører mellom trapperom og korridor må ikke sperres i åpen stilling.

RO I LEILIGHETENE.

Bråk og støy fra leilighetene må unngås.

DET SKAL I ALMINNELIGHET VÆRE RO I LEILIGHETENE FRA KL. 23.00 TIL KL. 06.00. FREDAG OG LØRDAG FRA KL. 24.00.

Ved oppussing henstilles andelshaveren å sette leiligheten i stand på hverdager etter klokken 09.00 og før klokken 21.00. Arbeidet forseres slik at boring og banking ikke pågår over flere døgn. Det anbefales å varsle de nærliggende naboene før en setter i gang med arbeidet. Styret kan gi skriftlig dispensasjon ut over den tid som er fastsatt.

Hobbyvirksomhet i leilighetene som medfører bråk, boring, banking og snekring m.m. er ikke tillatt.

Bruk av musikkinstrumenter, piano o.l. er heller ikke tillatt uten skriftlig godkjenning fra styret og de nærmeste naboer, over, under og ved siden av, og overhode ikke etter kl. 21.00.

Fyll, overstadig bruk av rusmidler, som medfører at vedkommende drar med seg suspekterte individer inn i borettslaget, som igjen forårsaker bråk og gir beboerne en utrygg følelse for å bevege seg i trapper og korridorer, vil omgående bli påtalt og politi tilkalt.

FEIL MED KRANER ELLER SISTERNER SKAL OMGÅENDE MELDES FRA TIL VAKTMESTEREN.

Banking i rør, eller vegger for å varsle at en forstyrres må **ikke** forekomme.

HUSDYRHOLD.

HUSDYRHOLD ER IKKE TILLATT.

HUSHOLDNINGSAVFALL.

Husholdningsavfall pakkes forsvarlig inn og kastes i søppeldunkene. Papir sorteres ut av husholdningsavfallet og kastes i egne papirdunker. Pappesker, kartonger o. l. Skal brettes før det kastes i beholderne. Søppelrommene finnes henholdsvis i kjeller ved oppgang 1 og i gangen i oppgang 2. Større gjenstander er leieboerne selv ansvarlig for å få fjernet.

Avfall skal ikke settes i korridor eller annet fellesareal.

RENHOLD.

RENHOLD AV DØRMATTER ER DEN ENKELTE ANSVARLIG FOR.
DEN ENKELTE ER OGSÅ ANSVARLIG FOR Å GJØRE RENT UNDER MATTENE.

Bruk ikke skurekluter etc. i tillegg til dørmattene.

Rengjøring av korridorer og trapper utføres av borettslaget.

Vaskeri- stryke- og tørkerom brukes etter styrets bestemmelse, som kunngjort ved oppslag i vaskeriet.

DET ER IKKE TILLATT Å VASKE, ELLER TØRKE TØY FOR ANDRE ENN LAGETS BEBOERE.

Banking av tepper, ryer etc. er bare tillatt i tida: fra kl. 08.00 til kl. 20.00.

TØRKE- OG BANKEPLASS SKAL IKKE BRUKES SØN- OG HELLIGDAGER, HELLER IKKE 1. OG 17. MAI.

GARASJEN.

Borettslagets garasje har 13 plasser. De leies ut fortrinnsvis til andelseiere. Utleien administreres av den som til enhver tid er garasjeansvarlig. Plassen følger ikke leiligheten ved salg.

På grunn av støy fra garasjeporten er inn- og utkjøring ikke tillatt om natten, dvs. fra kl. 23.00 til kl. 06.00. Om vinteren må is og snø fjernes fra bilen før innkjøring.

Det henvises også til de regler som følger leiekontrakt for garasje plass.

VAKTMESTERTJENESTEN.

Styret organiserer vaktmestertjenesten. Det leies firma eller ansettes inneboende vaktmester.

Vaktmesters oppgave er å sørge for vedlikehold og orden på fellesarealene.

Vaktmester kan forespørres om hjelp til enkelt vedlikehold inne i leilighetene.

BRUKSOVERLATING.

Utleie av leilighetene er tillatt etter bestemmelsen i vedtektenes pkt. 4-2. Andelseier må sende skriftlig søknad til styret ved utleie utover 30 dager i året. Søknadsskjema fås hos USBL. Andelseier er ansvarlig for at fremleier får et eksemplar av husordensreglene. Det bemerkes at andelseier er ansvarlig for all mislighold ved bruksoverlatingen.

Kortidsutleie er tillatt inntil 30 dager i året.

For kortidsutleie er det ikke krav til samtykke fra styret, og derved ikke behov for søknad. Det er derimot krav om det skal informeres til styret i forkant av bruksoverlatingen om hvem det bruksoverlates til. Andelseier må bestille egen nøkkelbrikke med begrenset adgang i fellesarealer for bruk av fremleier.

HVORDAN NÅ FREM TIL STYRET.

Styremedlemmenes navn og leilighetsnummer blir slått opp på oppslagstavla. Den beste måten å nå fram på, er å legge en lapp i postkassen til den aktuelle.

BRUDD PÅ FORANSTÅENDE ORDENSREGLER RAPPORTERES SKRIFTLIG TIL STYRET. Brudd på husordensreglene kan ansees som mislighold, Jfr. Vedtektenes punkt 6-1.

Meldinger fra styret, gjennom skriv eller oppslag, gjelder på samme måte som husordensreglene.

Oslo, den 20. mars. 2025

STYRET



Oslo kommune
Plan- og bygningsetaten
Byggestart

Moderne Byggfornyelse AS
Brochmannsgate 9
0470 OSLO

27 JUNI 2002

Dato:

Deres ref:

Vår ref (saknr): 200105014-6
Oppgis alltid ved henvendelse

Saksbeh: Hans Andersen

Arkivkode: 531

Byggeplass: KRISTIANSANDS GATE 5 Eiendom: 221/110/0/0
Tiltakshaver: Idyllen Borettslag Adresse: Kristiansandsgate 5B, 0463 OSLO
Søker: Moderne Byggfornyelse AS Adresse: Brochmannsgate 9Blindernveien 5,
04700361 OSLO
Tiltakstype: Blokk/bygård/terrassehus Tiltaksart: Endring/reprasjon av bygningstekniske
installasjoner

FERDIGATTEST

Jfr. plan- og bygningsloven § 99


Ferdigattesten gis etter anmodning og på grunnlag av fremlagt dokumentasjon; jfr. forskrift om saksbehandling og kontroll i byggesaker, kap. III § 19 og kap. V.


Den fremlagte dokumentasjon bekrefter at alle krav og betingelser som er stilt i tillatelsen, og som ellers følger av gjeldende bestemmelser, er dokumentert og oppfylt.

Ferdigattesten gjelder for tiltaket slik det er beskrevet i ramme- og igangsettingstillatelse med senere tillegg.

PLAN- OG BYGNINGSETATEN

Byggestart
Tilsynsprosjektet


Arild R. Johannessen
avd. ing.


Hans Andersen
saksbehandler

Kopi til: Idyllen Borettslag, Kristiansandsgt. 5B, 0463 Oslo,



Plan- og bygningsetaten
Byggestart
Tilsynsprosjektet

Postadresse: Trondheimsveien 5
0560 OSLO
Telefon: 22 66 22 66
22 66 20 20
Telefaks: 22 66 25 65

Bankgiro: 6003.05.58920

Org.nr.: 971 040 823

epost: postmottak@pbe.oslo.kommune.no



OSLO KOMMUNE
BYGNINGSKONTROLLEN
TRONDHEIMSVEIEN 300 * 4172 00

KR/Agh

KOPI

Oslo, den 22/7-64.

FERDIGATTEST

(For nybygg og større arbeider.)

Arbeidsted

Kristiansandsgt. n. fl.

Arbeidets art

Journalnr.

53/4290/HF

Avsluttende synsforretning

Bygningens art

Hybelhus m/garasjer.

Byggherre

A/L Ungdommens Selvbyggerlag, Torggt. 9, Oslo 1.

Byggemeldt

" " " "

20/3-64.

Ansvarshavende

Tømmermester Arne Enquist, Strømsveien 102, Oslo.

Ovennevnte byggearbeid er utført under lovmessig tilsyn.

Ved den avsluttende synsforretning ble det ikke funnet noe lovstridig.

Forbehold:

Som angitt i den avgitte tinglyste erklæring.

Distriktingeniør

G. Egeber

Kaare Regbo

Det gjøres merksam på at bygningslovens § 131 pas. 1—2 bestemmer at det skal innsendes byggemelding og foreligge tillatelse før bygning eller noen del av denne tas i bruk til annet øyemed enn forutsatt i den opprinnelige byggemelding, eller — for eldre bygnings vedk. — i annet øyemed enn det bygningen eller del av deane tidligere har tjent.



Oslo kommune
Plan- og bygningsetaten

RIBA RÅDGIVENDE INGENIØRER AS
Bjørnerudveien 24
1266 OSLO

Dato: 27.09.2016

Deres ref.:

Vår ref.: 201600961-5
Oppgis alltid ved henvendelse

Saksbeh.: Tommy Monge

Arkivkode: 531

Byggeplass: KRISTIANSANDS GATE 5 Eiendom: 221/110/0/0
Tiltakshaver: IDYLLEN BORETTSLAG Adresse: Kristiansands gate 5, 0463 OSLO
Søker: RIBA RÅDGIVENDE Adresse: Bjørnerudveien 24, 1266 OSLO
INGENIØRER AS
Tiltakstype: Blokk/bygård/terrassehus Tiltaksart: Bruksendring

Ferdigattest - Kristiansands gate 5

Plan- og bygningsetaten godkjenner søknaden om ferdigattest for bruksendring - Utvidelse av boenhet, mottatt 09.09.2016.

Du har bekreftet at alle krav og betingelser som er stilt i tillatelsen, plan- og bygningsloven (pbl.) og tilhørende forskrifter er oppfylt. På dette grunnlaget gir vi ferdigattesten.

Godkjente tegninger og kart

Følgende tegninger og kart er lagt til grunn for tillatelsen, sak 201600961			
Beskrivelse	Tegningsnr	Dato	PBE-id
Plan			1/6
Etasjeplan			1/7

Klagefristen er tre uker

Det er mulig å klage på vedtaket. Fristen for å klage er tre uker fra du mottar dette vedtaket. Se våre nettsider <https://www.oslo.kommune.no/plan-bygg-og-eiendom/klage/klag-pa-vedtak-i-byggesaker/>

Plan- og bygningsetaten

Avdeling for byggeprosjekter
3-ukersaker

Dette dokumentet er elektronisk godkjent 27.09.2016 av:

Tommy Monge - Saksbehandler
Jon Erik Reite Bang - enhetsleder



Kopi til:

IDYLLEN BORETTSLAG, Kristiansands gate 5, 0463 OSLO

HEISRÅDGIVEREN AS
Trollåsveien 4
1414 TROLLÅSEN

Deres ref.: Vår ref. (saksnr.): Saksbehandler: Dato: 04.12.2024
201612319 - 9 Anna Lytvynenko
Oppgis alltid ved henvendelse

Adresse: KRISTIANSANDS GATE 5 Eiendom: 221/110/0/0
Tiltakshaver: IDYLLEN BORETTSLAG Søker: HEISRÅDGIVEREN AS
Tiltakstype: Blokk/bygård/terrassehus Tiltaksart: Oppføring av bygningstekniske installasjoner

Ferdigattest – Kristiansands gate 5

Plan- og bygningsetaten godkjenner søknaden om ferdigattest for utskifting av heis, mottatt 01.10.2024.

Dere har bekreftet at alle krav og betingelser som er stilt i tillatelsen, plan- og bygningsloven (pbl.) og tilhørende forskrifter er oppfylt. På dette grunnlaget gir vi ferdigattesten.

Godkjente tegninger og kart

Følgende tegninger og kart er lagt til grunn for tillatelsen, sak 201612319			
Beskrivelse	Tegningsnr	Dato	PBE-id
Plan			1/8
Heistegninger			1/9

Klagefristen er tre uker

Det er mulig å klage på vedtaket. Fristen for å klage er tre uker fra dere mottar dette vedtaket. Et søksmål eller erstatningskrav kan ikke fremmes uten at klageadgangen er benyttet, jf. fvl. §27b. Se våre nettsider <https://www.oslo.kommune.no/plan-bygg-og-eiendom/klage/klag-pa-vedtak-i-byggesaker/>

Vennlig hilsen

Anna Lytvynenko - saksbehandler

Victoria Remen Sandnes - enhetsleder

enhet byggesaker ytre by sør

Kopi til:

IDYLLEN BORETTSLAG, Postboks 8944 Youngstorget, 0028 OSLO

Arbeidets art **Innredning av sol-senter i 1.etg.**

Arbeidssted Kristiansands gate 5	Matr.nr.	J.nr. 83/2249
--------------------------------------------	----------	-------------------------

Byggherre

Ansvarshavende

**Per Engebretsen,
Knut Alvssons vei 41**

D.s.


0574 OSLO 5

AH/tfn

Dato **4.mars 1987**

Det meddeles at man ved siste besiktigelse av ovennevnte arbeid ikke fant noe lovstridig med hensyn til de bygningsmessige forhold.

For bygnings sjefen


Bygningsinspektør

Arne Henriksen

Ferdigattesten omfatter de bygningsmessige forhold samt opparbeidelse av tomten og gjelder ikke for installasjon av sanitæranlegg, sentralværmeeanlegg, gass og elektrisitet.



Oslo kommune
Plan- og bygningsetaten

RIBA RÅDGIVENDE INGENIØRER AS
Bjørnerudveien 24
1266 OSLO

Dato: 27.09.2016

Deres ref.:

Vår ref.: 201600961-5
Oppgis alltid ved henvendelse

Saksbeh.: Tommy Monge

Arkivkode: 531

Byggeplass: KRISTIANSANDS GATE 5 Eiendom: 221/110/0/0
Tiltakshaver: IDYLLEN BORETTSLAG Adresse: Kristiansands gate 5, 0463 OSLO
Søker: RIBA RÅDGIVENDE Adresse: Bjørnerudveien 24, 1266 OSLO
INGENIØRER AS
Tiltakstype: Blokk/bygård/terrassehus Tiltaksart: Bruksendring

Ferdigattest - Kristiansands gate 5

Plan- og bygningsetaten godkjenner søknaden om ferdigattest for bruksendring - Utvidelse av boenhet, mottatt 09.09.2016.

Du har bekreftet at alle krav og betingelser som er stilt i tillatelsen, plan- og bygningsloven (pbl.) og tilhørende forskrifter er oppfylt. På dette grunnlaget gir vi ferdigattesten.

Godkjente tegninger og kart

Følgende tegninger og kart er lagt til grunn for tillatelsen, sak 201600961			
Beskrivelse	Tegningsnr	Dato	PBE-id
Plan			1/6
Etasjeplan			1/7

Klagefristen er tre uker

Det er mulig å klage på vedtaket. Fristen for å klage er tre uker fra du mottar dette vedtaket. Se våre nettsider <https://www.oslo.kommune.no/plan-bygg-og-eiendom/klage/klag-pa-vedtak-i-byggesaker/>

Plan- og bygningsetaten

Avdeling for byggeprosjekter
3-ukersaker

Dette dokumentet er elektronisk godkjent 27.09.2016 av:

Tommy Monge - Saksbehandler
Jon Erik Reite Bang - enhetsleder



Kopi til:

IDYLLEN BORETTSLAG, Kristiansands gate 5, 0463 OSLO



Oslo kommune
Plan- og bygningsetaten
Byggestart

Idyllen brl. v/Guri Akre
Kristiansandsgt. 5

0453 OSLO

Dato: - 4 MAY 2001

Deres ref: Vår ref (saknr): 199702829-20 Saksbeh: Arild R. Johannessen Arkivkode: 531
Oppgis alltid ved henvendelse

Byggeplass: KRISTIANSANDS GATE 5 Eiendom: 221/110
Tiltakshaver: Idyllen Borettslag v/Guri Akre Adresse: Kristiansands gate 5, 0463 OSLO
Søker: Løvsstakken, E. siv.ark. Adresse: Friisgate 6, 0187 OSLO
Tiltakstype: Blokk/bygård/terrassehus Tiltaksart: Vesentlig endring/reparasjon

FERDIGATTEST

Attest på at byggearbeidet er utført etter plan- og bygningsloven, § 99, nr. 1.

Ferdigattesten gis på bakgrunn av egenerklæring fra ansvarshavende datert 11.01.01.

Ferdigattesten omfatter de bygningsmessige forhold som det er gitt igangsettningstillatelse for.

Byggestart
Tilsynsprosjektet

Kjell Stølan
Avd.ing.

Arild R. Johannessen
Saksbehandler

Kopi til: Klaus Kromann, Skogfaret 6B, 2040 KLØFTA

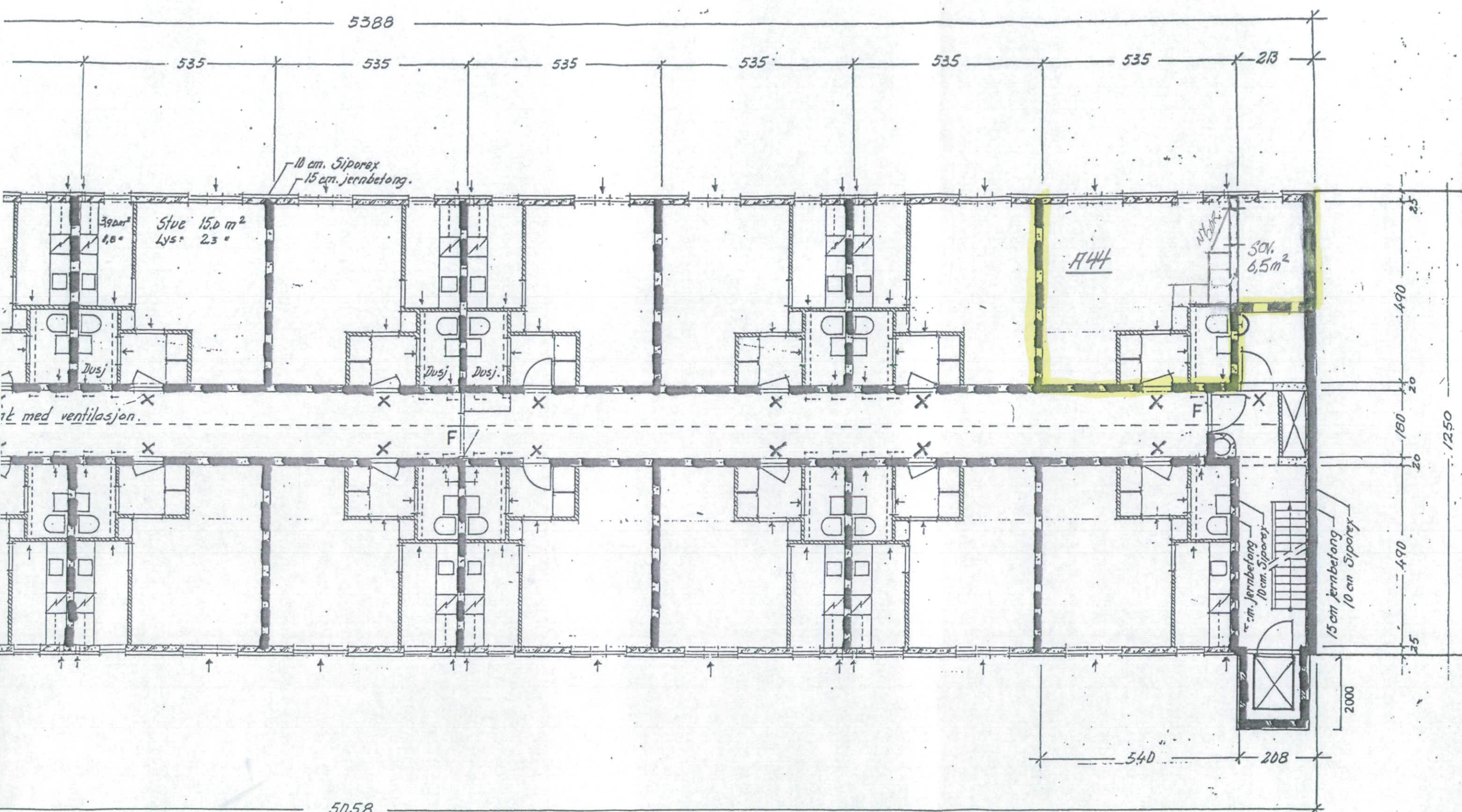


Plan- og bygningsetaten
Byggestart
Tilsynsprosjektet

Postadresse:
Trondheimsveien 5
0560 OSLO

Telefon: 22 66 22 66
22 66 20 20
Telefaks: 22 66 24 94

Bankgiro: 6003.05.58920
Org.nr.: 971 040 823



PLAN 2-3-4-5 ETG
 M = 1:100
 25-6-97

K
 EC
 EP
 SIV

KRISTIANSANDSGATE 5, 0463 Oslo; Gnr/Bnr 221/110
 Boligdel A 44

NY PLAN 4 ETG VED Å INNLEMME OG
 BRUKSENDRE NABOROM

RIBA Rådg.Ingeniører as

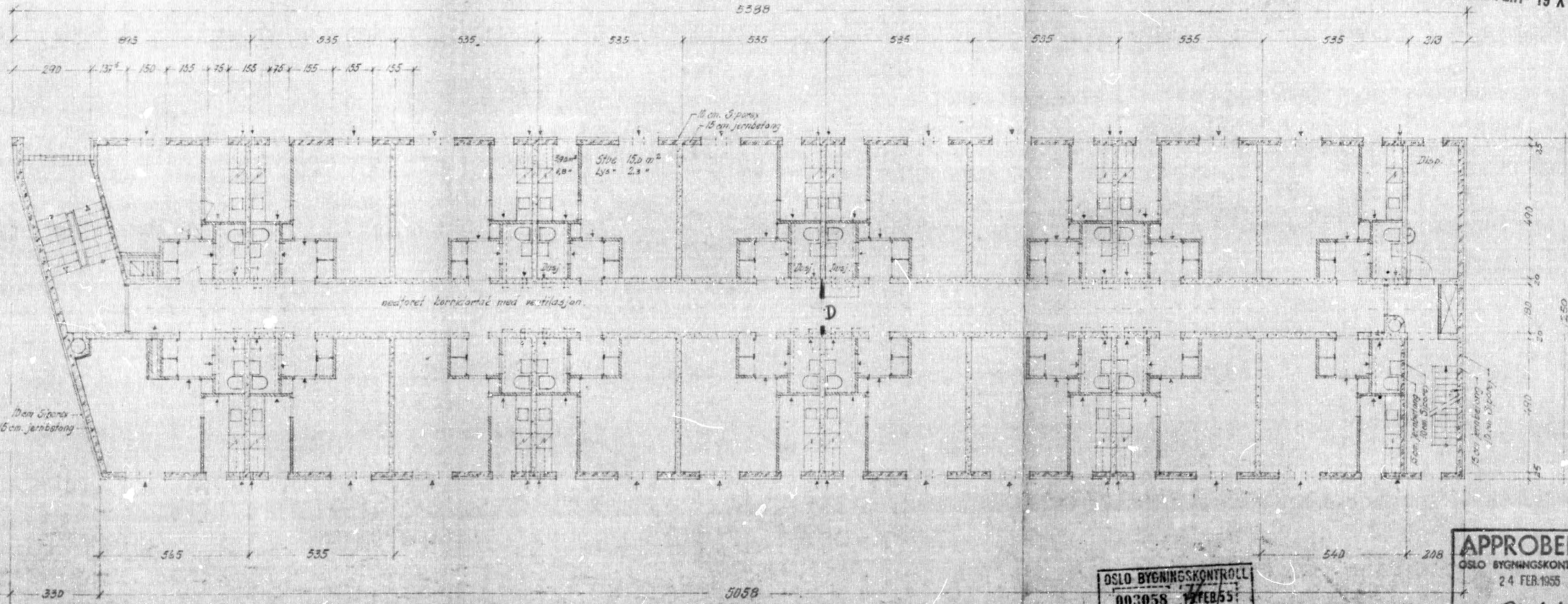
Tegn. 04
 Mål: 1:100
 Jnr 15129
 Dato 18. NOV. 2015
 Sign.

BRANNTEGN.

7.9. Tegning nr.
 2536

Målestokk
 1:100.

LAGERLAG 4.2.54.
 9.6.54.
 7.2.55.



10 cm S.pors
15 cm. jernbetong

nordøst korridor med ventilasjon.

15 cm. S.pors
15 cm. jernbetong

Stue 15,0 m²
Lys 2,3 m²

D

Disp.

15 cm. jernbetong
10 cm. S.pors

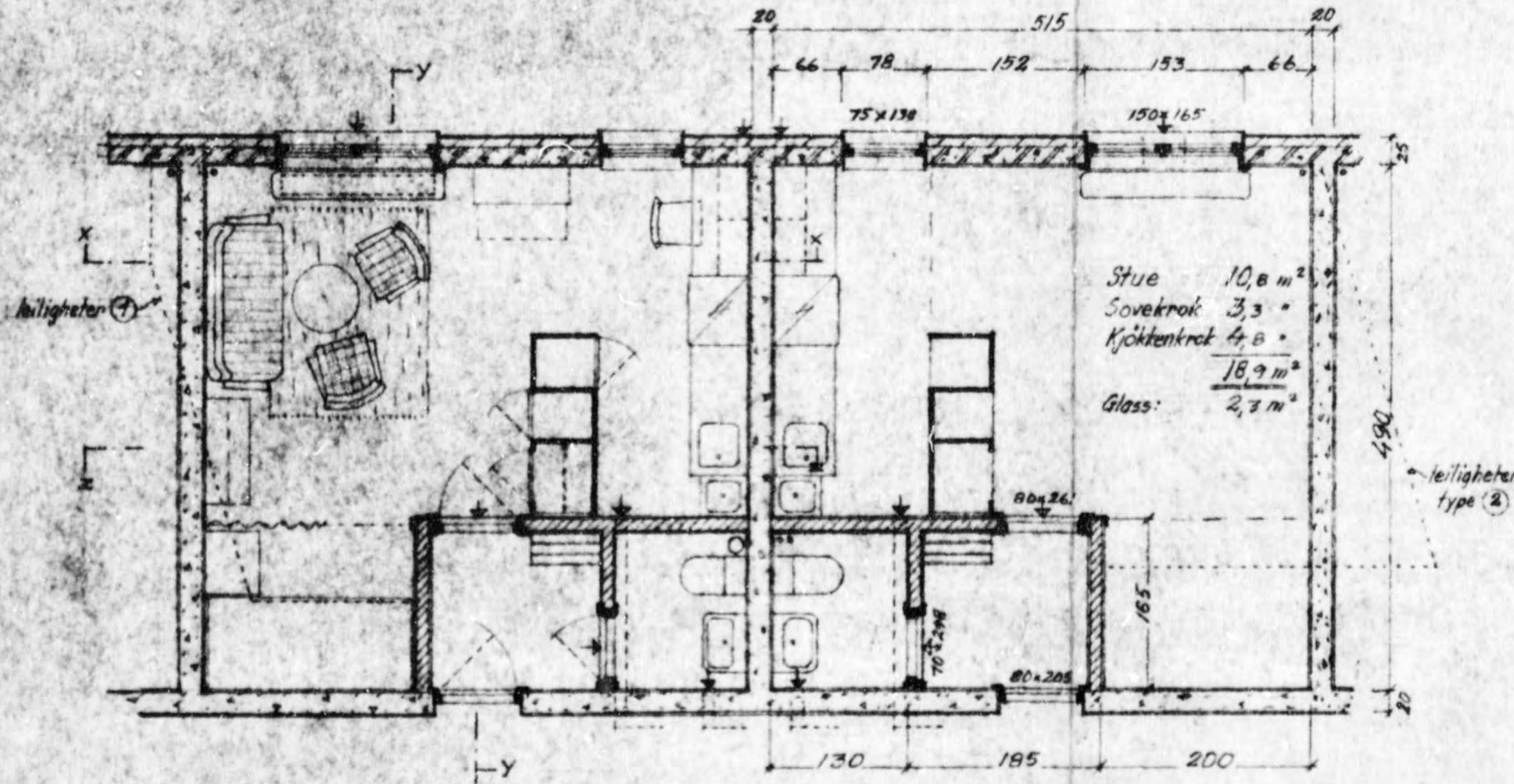
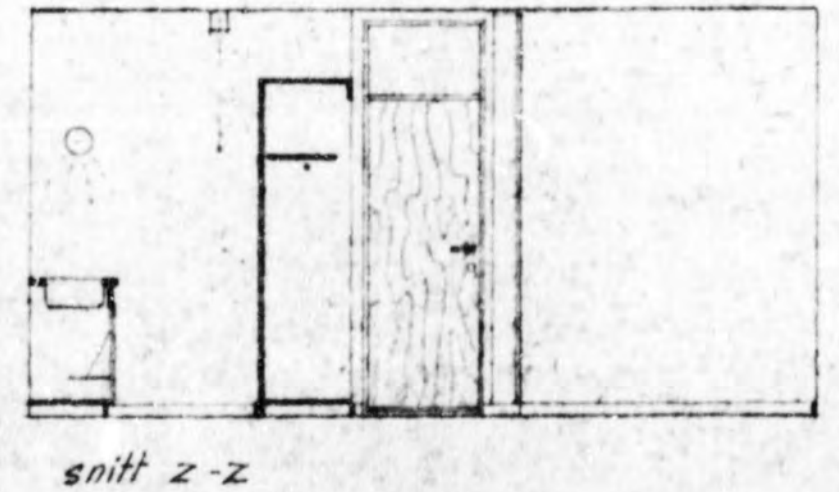
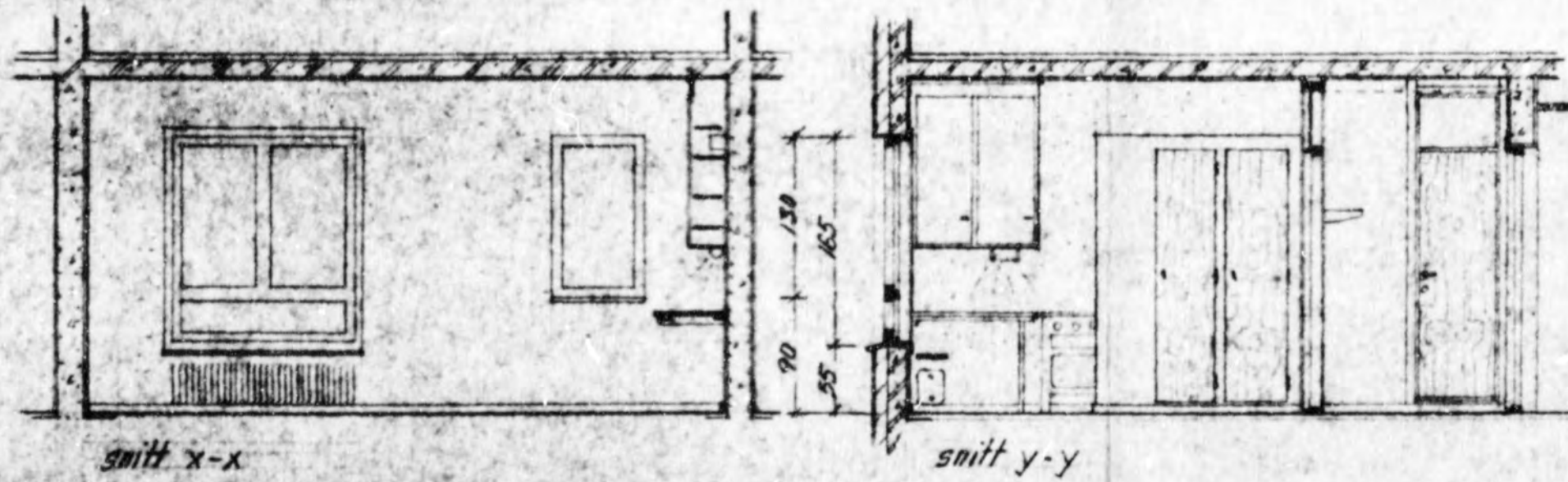
15 cm. jernbetong
10 cm. S.pors

OSLO BYGNINGSKONTROLL
003058 17 FEB 55
Gnr 61r

APPROBERT
OSLO BYGNINGSKONTROLL
24 FEB. 1955
S. Mathies

Bruttoareal pr. etasje 652 m²
Gjennomsnitt pr. leilighet 36,2 m²

KRISTIANSANDSGT. 5·7·9·	Føl. nr. 2536
GRIMSTADGT. 12·	Målestokk 1:100.
2·3·4·5· ETASJE.	4·2·54
ÅPL UNGDOMMENS SEI- BYGGELAG	4·8·54
ÅPLUT. TILBYGGELAG	7·2·55



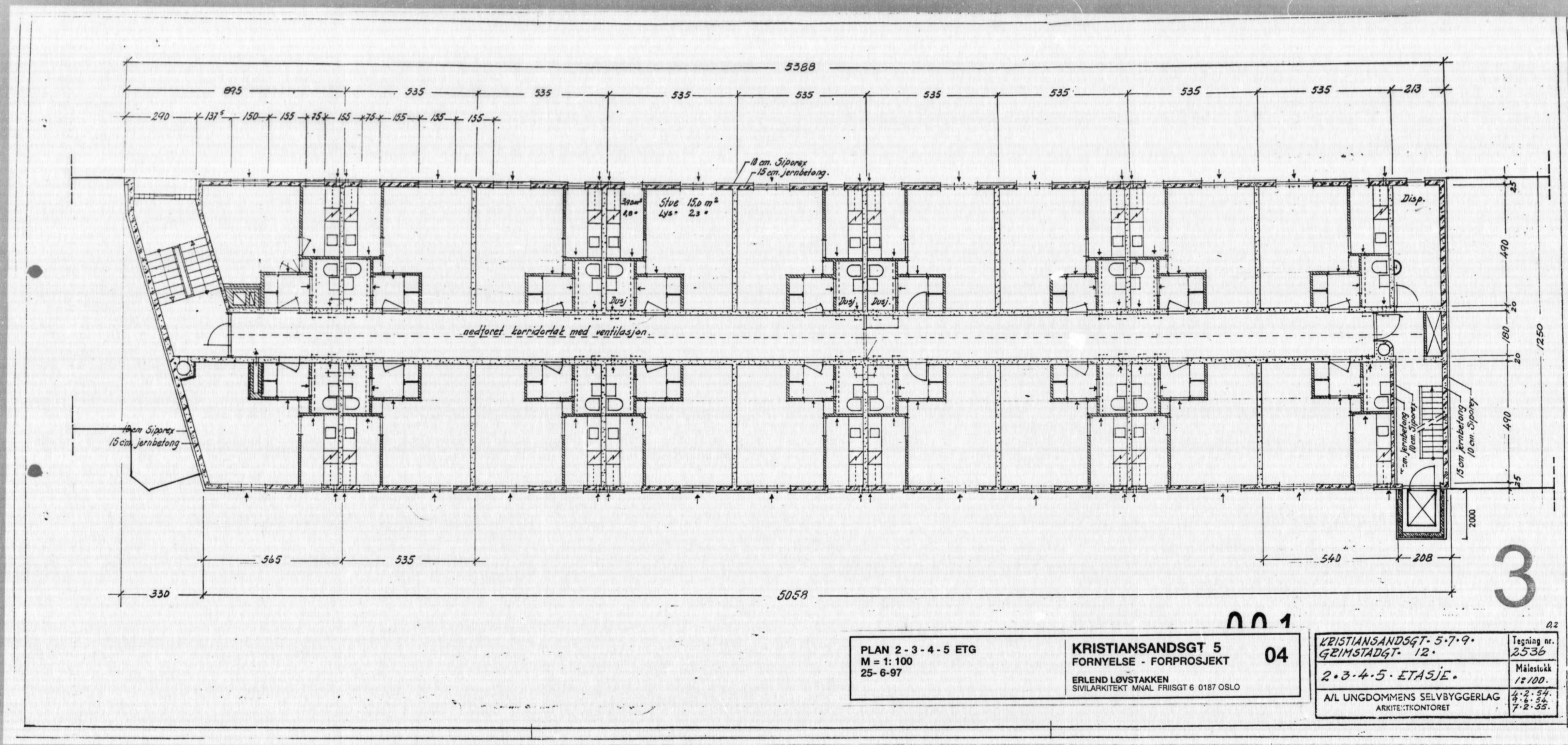
Stue 10,8 m²
 Sovekrok 3,3 "
 Kjøkkenkrok 4,8 "

 18,9 m²
 Glass: 2,3 m²

APPROBERT
 OSLO BYGNINGSKONTROLL
 9 MRS 1954
S. Nustheim.

4290

KRISTIANSANDSGT. 5 · 7 · 9 · GRIMSTADGT. 12 ·	Logning nr. 2512.
TYPISK LEILIGHET ·	Målestokk 1:50
AL UNGDOMMENS SELVBYGGERLAG ARKITEKONTORET	



001

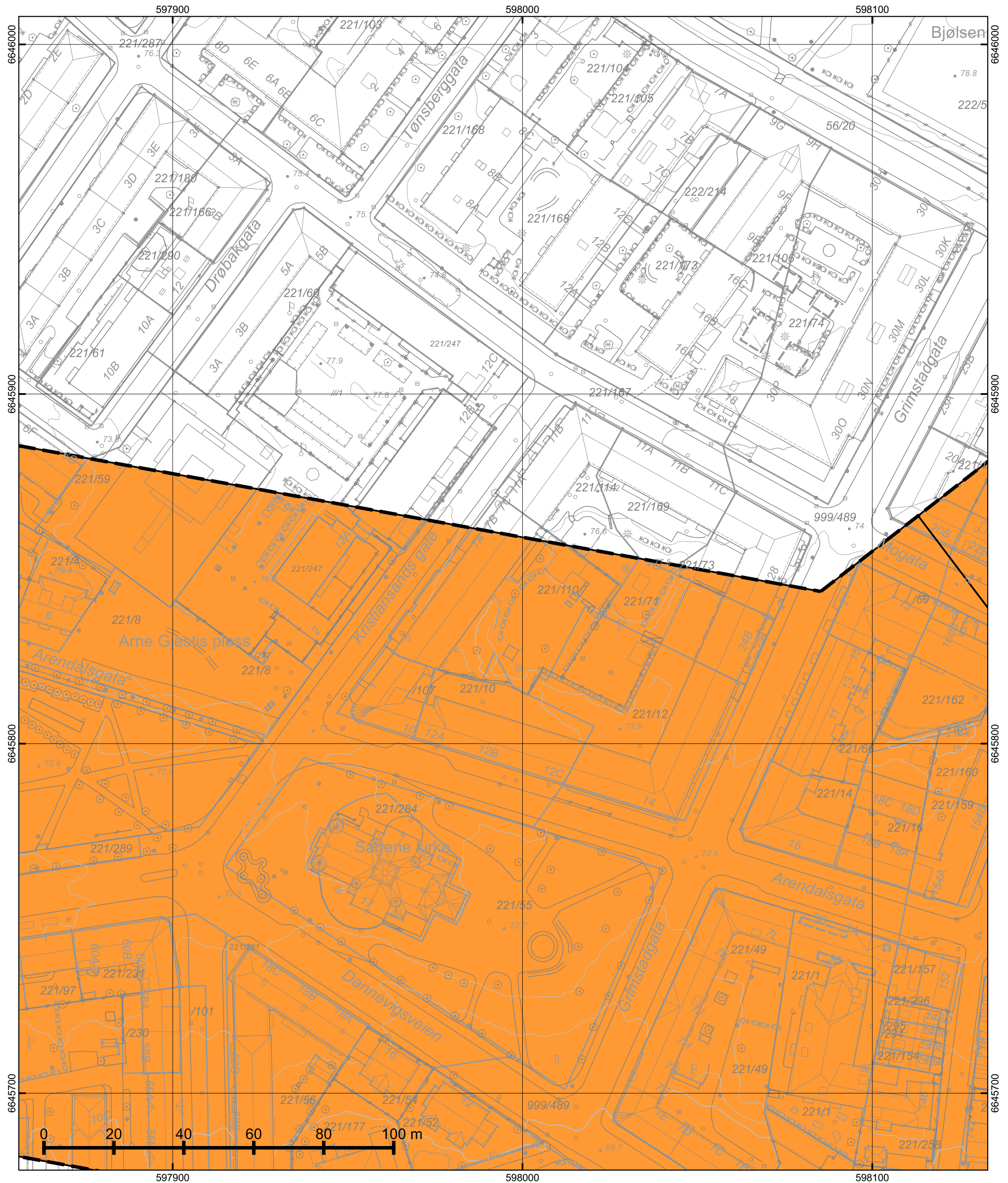
PLAN 2-3-4-5 ETG
M = 1:100
25-6-97

KRISTIANSANDSGT 5
FORNYELSE - FORPROSJEKT 04
ERLEND LØVSTAKKEN
SIVILARKITEKT MNAL FRIISGT 6 0187 OSLO

KRISTIANSANDSGT. 5-7-9. GEIMSTADGT. 12.	Tegning nr. 2536
2-3-4-5. ETASJE.	Målestokk 1:100
A/L UNGDOMMENS SELVBYGGERLAG ARKITEKTkontoret	4.2.54 4.2.56 7.2.55.




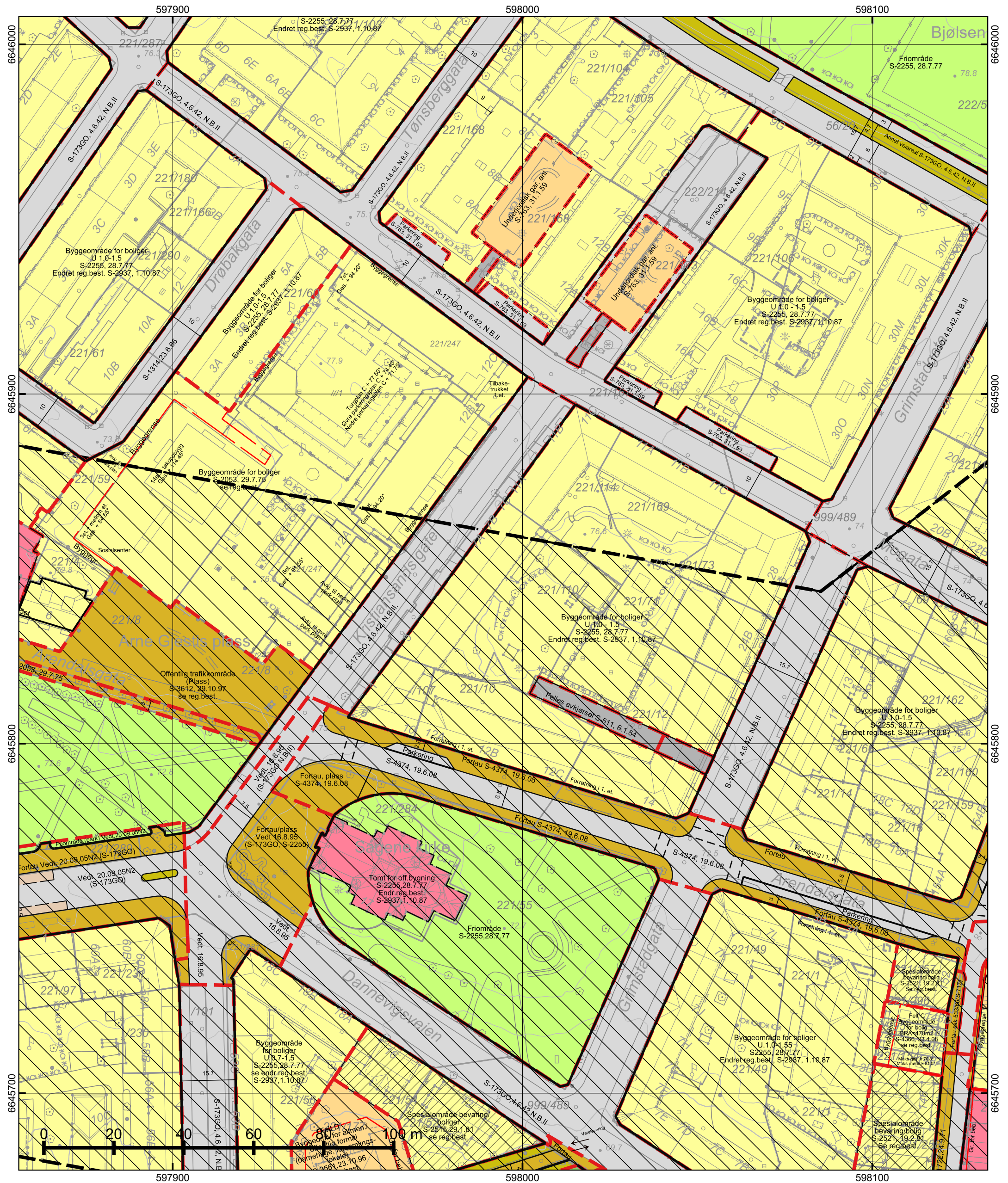
TEGNINGENE ER
NEDFOTOGRAFERT - 21 X



*regulert kotehøyde med Oslo lokal som høydereferanse. Ved prosjektering legges 37 cm til denne kotehøyden.

© Plan- og bygningsetaten, Oslo kommune

 <p>Oslo</p> <p>Dato: 20.03.2026 Bruker: FME Målestokk 1:1000 Ekvidistanse 1m Koord.system: EUREF89 - UTM sone 32</p> <p>Høydereferanser - Reguleringsplan: Se reg.best. - Bakgrunnskart: NN2000 Originalformat: A3</p>	<h3>Reguleringskart</h3>		<p>Opprinnelig reguleringsplan gir rammer for høyder på planlagt bebyggelse ut fra terrenghøyden slik de var da reguleringsplanen ble vedtatt. Det nye sammenstilte reguleringsplankartet viser dagens terreng- og tomtesituasjon. Planens originale vedtakskart er tilgjengelig i Saksinnsyn.</p> <p>Se tegnforklaring på eget ark</p>
	<p>– Kartutsnittet gjelder vertikalnivå 1 (dvs. under bakken). I tillegg finnes det regulering i vertikalnivå 2</p> <p>– Gjeldende kommunedelplaner: KDP-17, KDP-4</p> <p>– Naturmangfold innenfor kartutsnittet. Se eget kart.</p> <p>– Kartet er sammenstilt for: . Kan ikke brukes til byggesak.</p>		
	<p>PlottID/Best.nr: 154876/ 86529040</p>	<p>Deres ref.:</p>	
	<p>Adresse: Kristiansands gate 5</p>	<p>Kommentar:</p>	
<p>Gnr/Bnr: 221/110</p>			



*regulert kotehøyde med Oslo lokal som høydereferanse. Ved prosjektering legges 37 cm til denne kotehøyden.

© Plan- og bygningsetaten, Oslo kommune

 **Oslo**

Dato: 20.03.2026
 Bruker: FME
 Målestokk 1:1000
 Ekvidistanse 1m
 Koord.system: EUREF89 - UTM sone 32

Høydereferanser
 - Reguleringsplan: Se reg.best.
 - Bakgrunnskart: NN2000

Originalformat: A3

Reguleringskart


- Kartutsnittet gjelder vertikalnivå 2 (dvs. på bakkenivå). I tillegg finnes det regulering i vertikalnivå 1
- Gjeldende kommunedelplaner: KDP-17, KDP-4
- Naturmangfold innenfor kartutsnittet. Se eget kart.
- Kartet er sammenstilt for: . Kan ikke brukes til byggesak.

PlottID/Best.nr: 154876/ 86529040	Deres ref.:
Adresse: Kristiansands gate 5	Kommentar:
Gnr/Bnr: 221/110	

Opprinnelig reguleringsplan gir rammer for høyder på planlagt bebyggelse ut fra terrenghøyden slik de var da reguleringsplanen ble vedtatt. Det nye sammenstilte reguleringskartet viser dagens terreng- og tomtesituasjon. Planens originale vedtakskart er tilgjengelig i Saksinnsyn.

Se tegnforklaring på eget ark

TEGNFORKLARING - REGULERING (for gjeldende kartutsnitt)

	40 - Friområde/park
	70 - Felles avkjørsel
	71 - Felles parkering
	74 - Felles gårds plass
	75 - Felles garasjeanlegg - P-hus
	110 - Bolig m.tilh. anlegg
	140 - Bolig/forr./kontor
	149 - Offentlig/allmennyttig
	160 - Offentlig bygning m.tilh.anlegg
	168 - Barnehage m.tilh.anlegg
	310 - Offentlig kjørebane/veigrunn
	311 - Annet veiareal
	312 - Fortau
	315 - Kollektivfelt/kollektivgate
	317 - Offentlig gang-/sykkelvei
	330 - Parkering/utfartsparkering


 1541 - Vannforsyningsanlegg

 660 - Spesialområde bevaring bolig


 RbBevaringGrense


 RpSikringSone

 RpSikringGrense

 70 - Felles avkjørsel


 76 - Felles underjordisk anlegg


 311 - Annet veiareal

 312 - Fortau


 314 - Holdeplass for buss/taxi/trikk

 317 - Offentlig gang-/sykkelvei

 913 - Formålvavgrensning

 930 - Reguleringslinje

 936 - Regulert fotgjengerovergang

 Formålgrense


 Plangrense (gammel lov)


 Plangrense (ny lov)

 Grense for bebyggelse


 Byggegrense

 Regulert kjørefelt

 Bygningens avgrensning i beb. plan

 Bebyggelse som inngår i planen

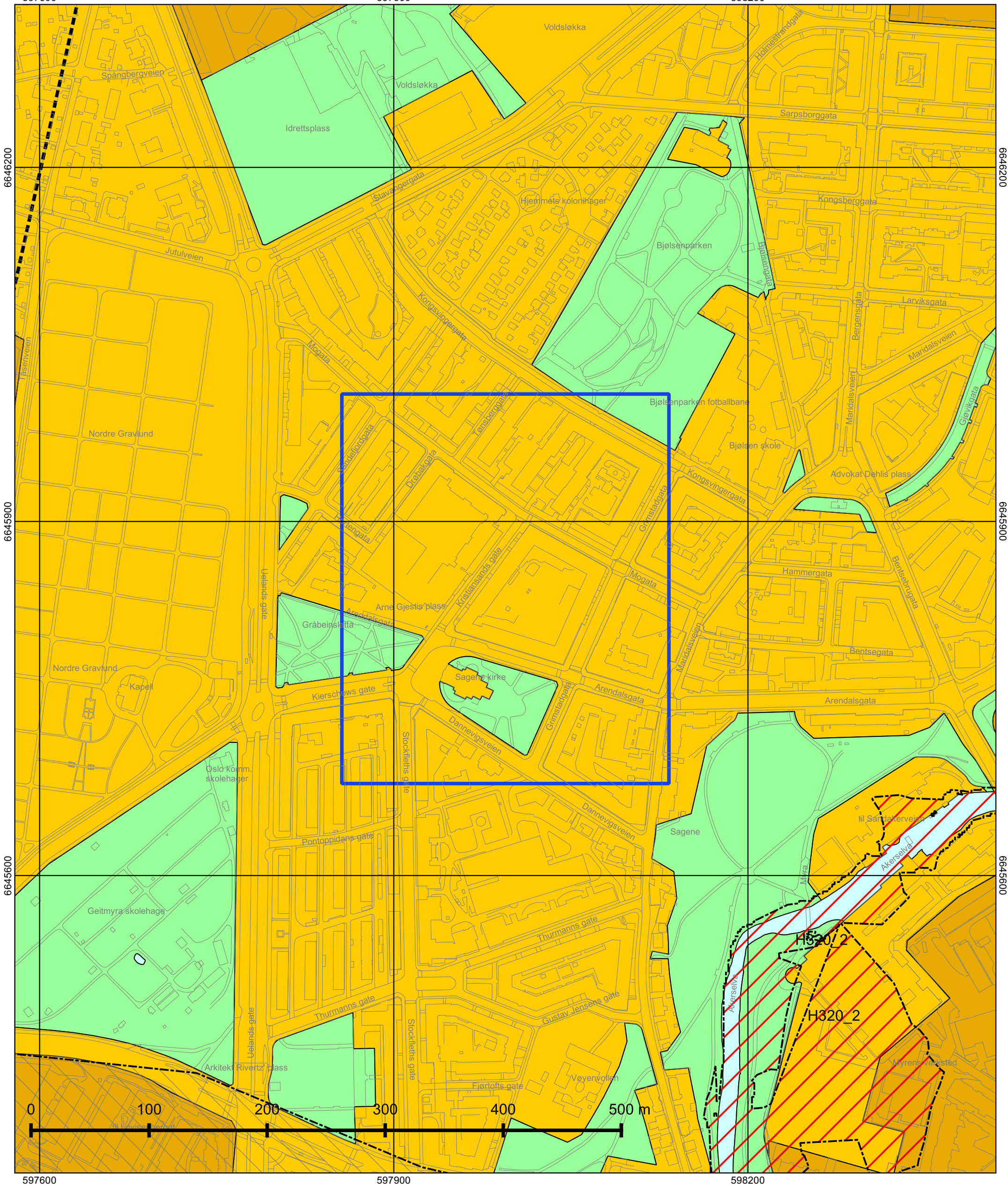
 Måle og avstandlinje (Dimensjonslinje)

 Inn-/utkjøring

597600

597900

598200



597600

597900

598200

© Plan- og bygningssetaten, Oslo kommune



Oslo

Dato: 20.03.2026

Målestokk 1:3000

Koordinatsystem: EUREF89 - UTM sone 32

PlottID/Best.nr: 154876/86529040

Deres ref.:

Kommuneplanen 2015–2030

Vedtatt av bystyret 23.09.2015, sak 262

Kartet viser utsnitt av «Plankart 1-2 Arealbruk» og «Plankart 2-2 Hensynssoner». For øvrige juridisk bindende kart, se Planinnsyn - <https://od2.pbe.oslo.kommune.no/kart/?mode=kommuneplan>

Blå ramme viser utsnittet for de øvrige plottene.

Reguleringsplaner vedtatt etter 17.09.2014 og til 23.09.2015 vil gjelde foran kommuneplanen ved motstrid. Reguleringsplaner vedtatt etter kommuneplanen vil gjelde foran kommuneplanen ved motstrid.

Se tegnforklaring på eget ark.



Tegnforklaring - kommuneplan

	Farled		Bebyggelse og anlegg, eksisterende
	Fjernveg (tunnel)		Bebyggelse og anlegg, fremtidig
	Fjernveg		Bane, eksisterende
	Markagrense		Havn, eksisterende
	Plangrense		Havn, fremtidig
	Sporveg (tunnel), fremtig		Kollektivknutepunkt, fremtidig
	Sporveg (tunnel), eksisterende		Grønnstruktur, eksisterende
	Sporveg, eksisterende		Grønnstruktur, fremtidig
	Sporveg, fremtidig		Forsvaret
	Jernbane (tunnel), fremtidig		LNF-areal, eksisterende
	Jernbane (tunnel), eksisterende		LNF-areal, fremtidig
	Jernbane, eksisterende		Spredt boligbebyggelse, eksisterende
	Turvei		Spredt boligbebyggelse, fremtidig
	Ny T-bane-/jernbanestasjon (ikke juridisk)		Spredt fritidsbebyggelse, eksisterende
	T-banestasjon (ikke juridisk)		Spredt fritidsbebyggelse, fremtidig
	Jernbanestasjon (ikke juridisk)		Bruk og vern av sjø og vassdrag med tilhørende strandsone
	Banetrase (ikke juridisk)		Farled
	Fjordtrikk (ikke juridisk)		Småbåthavn, eksisterende
	Samferdsel (ikke juridisk)		Småbåthavn, fremtidig
	Eksisterende kollektivknutepunkt		Naturområde
	Fremtidig kollektivknutepunkt		Friluftsområde
	Spredt boligbebyggelse		Ytre by (utviklingsområder)
	Bestemmelsesgrense		Indre by (utviklingsområder)
	Aktivitetssone marka		H570 - Bevaring kulturmiljø
			H710 - Båndlegging for regulering etter pbl.
			H810_1 - Krav om felles planlegging (områderegulering)
			H810_2 - Krav om felles planlegging
			H820_1 - Omforming (kabling og høystentledninger)
			H820_2 - Omforming (trafostasjoner)
			H110 - Nedlagsfelt drikkevann
			H190 - Andre sikringssoner
			H310_1 - Kvikkleire
			H310_2 - Steinsprang
			H320_1 - Stormflo
			H320_2 - Elveflom
			H390 - Deponi



Oslo kommune

Plan- og bygningsetaten

Ørjan Dahl
KRISTIANSANDS GATE 5

Dato: 20.03.2026

Deres ref:
Bestillingsnr.: 86529040
9073623

Vår ref (Saksnr):

Saksbehandler: Automatisert produksjon

AREALBEKREFTELSE FOR GNR.221 BNR. 110

Vi viser til bestilling av 20260320 for KRISTIANSANDS GATE 5.

GNR. 221 BNR. 110

er, ifølge eiendomsregisteret i Oslo, opprettet den 20.04.1915.

Arealet for eiendommen, med til- og framålinger ført i eiendomsregisteret i Oslo, er

2016 m²

Eiendommen, i samsvar med oppgitt areal, er vist med gul farge på vedlagte kartutsnitt.

Målestokk= 1: 500.

Eiendommen består av 1 teig.

Plan- og bygningsetaten

Avdeling tilsyn og geodata
Seksjon matrikkel

Kristin Tveit
Seksjonsleder



Plan- og bygningsetaten

Boks 364 Sentrum
0102 Oslo

Besøksadresse:

Vahls gate 1, 0187 Oslo

www.pbe.oslo.kommune.no

Sentralbord: 02 180

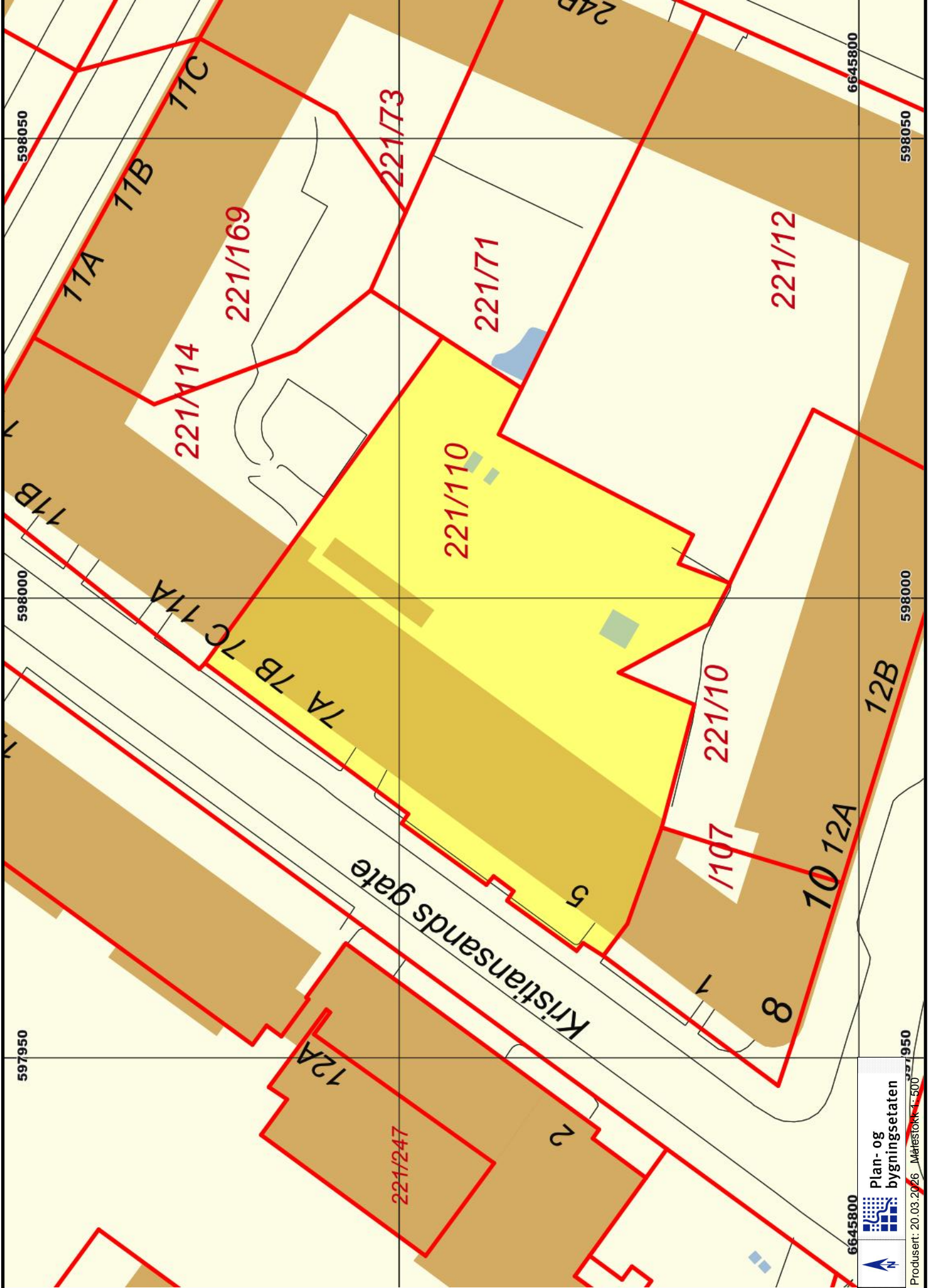
Kundesenteret: 23 49 10 00

Telefaks: 23 49 10 01

E-post: postmottak@pbe.oslo.kommune.no

Bankgiro: 6003.05.58920

Org.nr.: 971 040 823 MVA



598050

598000

597950

6645800

598050

598000

597950

11A 11B 11C

221/114 221/169

221/73

221/71

221/12

221/110

221/10

Kristiansands gate

11B

7A 7B 7C 11A

1/107

10 12A

12B

12A

221/247

2

1

8

5



Plan- og bygningsetaten

Produisert: 20.03.2026 Målestokk: 1:500



KDP-17

Kommunedelplan for torg og møteplasser.

Vedtaksdato: 22.04.2009

Vedtatt av: Bystyret, egengodkjenning

Vedtaksdokumenter: [200411657](#)

Lovverk: PBL 1985

Høydereferanse: Oslo lokal

Merknader:

Knytning(er) mot andre planer:

Dokumentet består av 47 side(r) inkludert denne.






Oslo kommune
Plan- og bygningsetaten
Avdeling for byutvikling

Kdp. nr. 17
Vedtatt 22.04.2009

Kommunedelplan for torg og møteplasser



Plan- og
bygningsetaten



Forord

Kommunedelplan for torg og møteplasser ble vedtatt i Oslo bystyre den 24.04.2009. Planen består av mål, plankart (i fire deler: for indre Oslo, og ytre by vest, øst og syd), bestemmelser og retningslinjer. Dette dokumentet inneholder planen sammen med en planbeskrivelse.

I tillegg er det utarbeidet en ”verktøykasse” eller eksempelsamling til hjelp og inspirasjon ved gjennomføring.

Det er en økende forståelse for betydningen av det offentlige rom som sosial møteplass. Større kulturelt og etnisk mangfold tilsier behov for møteplasser der ulikhetene gis rom til å være tilstede. Intensivert bruk av uterommene og pågående fortetting øker konkurransen om uterommene. Særlig viktig er det å sikre tilrettelegging for barn, unge, eldre og andre som i stor grad er henvist til uterommene i sitt nærmiljø.


Planen er en temaplan for allment tilgjengelige uterom i Oslos byggesone, med unntak av sentrumsområdet omtrent innenfor Ring 1. Dette området er gjenstand for en egen prosess for istandsetting av byens åpne rom, ”Levende Oslo”. Planen gir en overordnet struktur av torg og møteplasser i alle bydeler, og den fastlegger at nye utbyggingsprosjekter skal sørge for et godt tilbud av torg og møteplasser. Den omfatter ikke fellesarealer eller andre utearealer ment for privat bruk, og heller ikke overdekte torg i bl.a. kjøpesentre. Planen er en arealplan på et grovmasket nivå, det vil si det finnes mindre torg og møteplasser i planområdet som ikke vises i planen. Den gir heller ikke konkrete føringer for utforming av det enkelte torg eller den enkelte møteplass.

Kommunedelplanen er en del av ”Vakker by – handlingsprogram for estetikk og god byarkitektur” Oppdraget å utarbeide en kommunedelplan for torg og møteplasser ble gitt av Byrådsavdeling for byutvikling høsten 2004. Plan- og bygningsetaten fikk ansvar for arbeidet, i nært samarbeid med bydelene og berørte etater. Planarbeidet ble varslet igangsatt den 04.08.2005. Planforslaget lå ute til offentlig ettersyn i perioden 25. juni – 1. september 2007.

Arbeidet har vært ledet av en styringsgruppe med følgende deltakere:
Ellen S. de Vibe, Plan- og bygningsetaten, leder,
Yngvar Hegrenes, Eiendoms- og byfornyelsesetaten,
Anne R. Smedsrud, Friluftsetaten,
Knut Gabestad, Samferdselsetaten,
Finn Johansen, Vann- og avløpsetaten.

Planen er utarbeidet av en prosjektgruppe med deltakere fra Eiendoms- og byfornyelsesetaten, Friluftsetaten, Samferdselsetaten og Vann- og avløpsetaten. Plan- og bygningsetaten har hatt prosjektledelsen for arbeidet, med Torsten Glad som prosjektleder. Medvirkning med bydelene og lokalmiljøene i bydelene har vært viktig i planarbeidet. Resultatet fra en medvirkningsprosess med arbeidsmøter i hver bydel har stått sentralt i arbeidet.

Plan- og bygningsetaten
Februar 2010



Ellen S de Vibe
Etatsdirektør



Ole Petter Finess
Avdelingsdirektør

Innhold

Forord	3
1. Bystyrets vedtak	5
2. Planens mål.....	6
3. Planens bestemmelser og retningslinjer	7
4. Reguleringsplaner og kommunedelplaner som tilsettes av kommunedelplan for torg og møteplasser	13
5. Planbeskrivelse	18
6. Utfordringer	26
Litteraturliste	43
Tilleggsdokumenter og bakgrunnsmateriale	44

1. Bystyrets vedtak

Oslo bystyre behandlet den 24.04.2009, sak 107, forslag til kommunedelplan for torg og møteplasser og fattet følgende vedtak:

”1. Oslo bystyre vedtar med hjemmel i plan- og bygningslovens §20-5, kommunedelplan for torg og møteplasser med mål og bestemmelser, som vist på plankart merket:

”Indre Oslo” datert 08.06.2007, revidert 28.12.2007, 08.04.2008 og 16.06.2008

”Ytre by vest” datert 08.06.2007, revidert 28.12.2007, 08.04.2008 og 16.06.2008

”Ytre by øst” datert 08.06.2007, revidert 28.12.2007

”Ytre by syd” datert 08.06.2007, revidert 28.12.2007 og 08.04.2008

Planens retningslinjer skal være veiledende for plan- og byggesaksbehandlingen.

2. Den endelige utformingen av parken på Filipstad må avgjøres i forbindelse med behandlingen av en reguleringsplan for området.

3. Kartbetegnelsen for Alnas utløp ikke skal godkjennes før etter endelig behandling av reguleringsplanen for dette område (Sydhavna og ev. Grønlia).

4. Samarbeidsavtalen mellom bydelene og Plan- og bygningsetaten må utvides slik at også saker som berører torg og møteplasser sendes til bydelene for uttalelse.

5. Kommunedelplanen med handlingsprogram skal rulleres og legges frem for bystyret hvert 4 år.

R5.1e Samarbeid og medvirkning

Ved utvikling av torg og møteplasser skal ansvar for forvaltning, drift og vedlikehold avklares som ledd i planleggingen. Bydelene bør i størst mulig grad være ansvarlig for gjennomføring av prosjektene som følger av planen. På torg og møteplasser hvor forvaltningsansvaret er delt mellom ulike instanser skal tiltak på plassen samordnes.

Bydelen skal alltid være en tett samarbeidspartner i prosjektutviklingen hvis de ikke får gjennomføringsansvaret. Ved utvikling og tiltak på torg og møteplasser skal berørte brukergrupper, bydelsutvalg og lokalmiljø gis anledning til å uttale seg på programmerings- og forprosjektstadiet.

Øvrige bestemmelser og retningslinjer forblir uendret.”

2. Planens mål

Hovedmål

Planen skal tilrettelegge for etablering av nye og videreutvikling av eksisterende torg og møteplasser for hele Oslos byggesone utenom sentrumsområdet, og slik at det i hver bydel over en femårsperiode kan utvikles en lokal møteplass, lett tilgjengelig for beboerne.

Delmål

Planen skal tilrettelegge for et bredt spekter av torg og møteplasser, det vil si:

- torg og møteplasser som gir rom for ulike aktiviteter og brukergrupper, herunder kunst og kultur, og gir rom for et mangfoldig og flerkulturelt byliv
- sørge for en god sammenhengende struktur av de ulike typene torg og møteplasser både for den tette byen og i ytre by
- tilrettelegge for barn og unges behov
- sikre at møteplassene får en universell tilgjengelighet
- trygge byrom
- sikre lokalklimatiske og økologiske forhold
- vektlegge estetikk og kvalitet i gjennomføring av tiltakene
- drøfte mulighetene for å øke tilgjengelig gategrunn

Planen skal fremme møteplassenes sosiale rolle i byen, det vil si:

- fremme tilhørighet, stedsidentitet og sosialt liv i tilknytning til byens møteplasser
- øke forståelsen for det offentlige rom som sosial arena

Planen skal tilrettelegge for gode prosesser i utvikling av torg og møteplasser, det vil si:

- gi en oversikt over hver bydels viktigste møtesteder
- utvikle en ”verktøykasse” som gir ideer til metoder, prosesser og løsninger for utvikling av torg og møteplasser
- gi et styringsverktøy som sikrer attraktive torg og møteplasser gjennom kommunens behandling av private reguleringsforslag og byggesaker
- utvikle gode samarbeidsprosesser mellom kommunens etater, bydeler og private utbyggere i forhold til å utvikle byens allment tilgjengelige møteplasser

3. Planens bestemmelser og retningslinjer

Bestemmelsene er gitt i henhold til plan- og bygningslovens § 20-4.

§ 1 Avgrensning

Bestemmelsene gjelder for områder vist på plankartene merket:

- "Indre Oslo" datert 08.06.2007, revidert 28.12.2007, 08.04.2008 og 16.06.2008
- "Ytre by vest" datert 08.06.2007, revidert 28.12.2007, 08.04.2008 og 16.06.2008
- "Ytre by øst" datert 08.06.2007, revidert 28.12.2007
- "Ytre by syd" datert 08.06.2007, revidert 28.12.2007 og 08.04.2008

§ 2 Hensikt med planen

Kommunedelplanen skal sikre at alle deler av byggesonen utenfor sentrumsområdet har et allsidig, velfungerende og lett tilgjengelig tilbud av torg og møteplasser med høy estetisk kvalitet. Det skal tilrettelegges for ulike typer møteplasser og ulike måter å møtes for et bredt spekter av brukergrupper, og møteplassenes sosiale rolle skal fremmes samtidig med at viktige bevaringshensyn skal ivaretas. Planen skal tilrettelegge for velfungerende prosesser med sikte på et godt resultat ved behandling av plan- og byggesaker som berører torg og møteplasser. For torg og møteplasser hvor gjeldende reguleringsplan opprettholdes er denne en viktig premiss for utviklingen.

§ 3 Definisjoner i planen

"Torg og møteplasser" forstås som allment tilgjengelige uterom, det vil si felles arenaer som er tilgjengelige for allmennheten. De kan også ha andre viktige funksjoner i tillegg til å være torg og møteplasser. Torg og møteplasser er delt inn i:

1. Overordnede torg og møteplasser
2. Lokale torg og møteplasser

§ 3.1 Overordnede torg og møteplasser

"Overordnede torg og møteplasser" omfatter allment tilgjengelige uterom, som har rolle som møteplass for minst ett byområde. Som "byområde" forstås et område i byen som omfatter flere lokale boligområder som fungerer i sammenheng, men som er mindre enn en bydel. Eksempel på "byområder" er Ila, Briskeby, Høybråten, Bjørndal.

Overordnede torg og møteplasser er underinndelt i:

1. "Torg/plass" er et bymessig utformet uterom, det vil si med en klart definert romlig avgrensning, som ofte utgjøres av bebyggelse.
2. "Annen overordnet møteplass" er vanligvis en park/friområde eller annet grønt rekreasjonsområde, hvor hele eller deler av arealet har en viktig rolle som møteplass.
3. "Strøksgate eller annen gate som skal tilrettelegges som møtested" er en gate utenfor sentrum med blandet arealbruk og et variert handelstilbud. Gaten legges på hele eller store deler av strekningen til rette som møtested. Den er en viktig sammenbindende ferdselsåre til fots, den er viktig for kollektivnett og for opplevelsen av bydelen. Gaten skal opprettholde sin rolle som ferdselsåre

i samsvar med vedtatte planer. Allment tilgjengelige sidearealer som vist på plankart (jamfør § 1), inngår i gaten.

4. "Overordnet forbindelse" er overordnede turveier og andre viktige gang- og sykkelbaserte forbindelseslenker til og mellom byens torg og møteplasser.

§ 3.2 Lokale torg og møteplasser

"Lokale torg og møteplasser" omfatter allment tilgjengelige uterom med betydning for et område som er mindre enn et "byområde", eksempelvis enkeltboligområder.

Utearealer tilknyttet skoler inngår som lokale torg og møteplasser. I indre Oslo inngår gågater, gatetun og andre fotgjengerprioriterte arealer i tilknytning til byromsstrukturen.

§ 3.3 Område for etablering av torg/møteplass ved byutvikling

"Område for etablering av torg/møteplass ved byutvikling" er område hvor det ved byutvikling skal etableres torg og møteplass(er) som del av ny allment tilgjengelig byromsstruktur.

§ 3.4 Område med behov for torg/møteplass

"Område med behov for torg/møteplass" er område vist på plankart, jamfør § 1, som i indre Oslo har mer enn 200 meter og i ytre by mer enn 300 meter (luftlinjeavstand) til torg/plass, annen overordnet møteplass eller lokalt torg/møteplass.

§ 4 Planens rettsvirkning

Plankart (jamfør § 1) og tilhørende bestemmelser er bindende og gjelder som tillegg til tidligere vedtatte kommunedelplaner og reguleringsplaner. Planen erstatter allikevel tidligere vedtatt plan i de tilfeller som følger av liste og kart på side 39 - 43 i planrapport fra Plan- og bygningsetaten datert desember 2007 ⁽¹⁾. For torg/plass og annen overordnet møteplass framgår det av plankartet om gjeldende reguleringsplan opprettholdes eller settes til side. Til bestemmelsene er også knyttet veiledende retningslinjer for tiltak på og inntil planens torg og møteplasser, samt ved andre tiltak i byggesonen.

1. Liste og kart er gjengitt på side 13-17 i denne rapporten.

§ 5 Tilrettelegging og utforming av torg og møteplasser

§ 5.1 Felles bestemmelser for torg og møteplasser

Offentlighet

I planer og tiltak som berører plassene vist på plankart, jamfør § 1, skal deres funksjon som allment tilgjengelige møtesteder prioriteres og videreføres. Møteplassenes sosiale og integrerende rolle skal vektlegges, og tiltak som forhindrer eller reduserer mulighetene for slik utvikling skal unngås. Inngjerding tillates ikke, med unntak av areal regulert for sambruk med barnehagers uteareal. Fysisk overdekking tillates ikke, med unntak av mindre paviljonger for bruk knyttet til funksjon som torg og møteplass. Tiltak på eiendommer som grenser til torg og møteplasser skal i størst mulig grad støtte opp om disse og søke å øke attraktiviteten og tilgjengeligheten, for eksempel ved tilrettelegging for varierte funksjoner, og for publikumsrelaterte funksjoner i 1. etasje (bakkeplan). Tydelige skiller mellom allment tilgjengelige og private arealer skal tilstrebese, som ledd i å fremme bruk for alle.

Biologisk mangfold/naturkvaliteter

For områder innenfor torg og møteplasser som er registrert som viktige områder for biologisk mangfold i kommunens naturdatabase skal tilrettelegging for ferdsel og opphold avveies i forhold til naturinteressene. Størrelse, form og sammenheng mellom møteplassene skal styrke den stedegne faunas og floras livs- og spredningsmuligheter og bidra til å styrke grønnstrukturen.

Kulturminner

For torg og plasser, strøkgater, parker, gårdsanlegg med videre som er registrert i Byantikvarens gule liste over verneverdige bygg og anlegg, skal tilrettelegging for ferdsel og opphold avveies i forhold til kulturminneinteressene, og nye tiltak skal ivareta viktige bevaringshensyn. Søknads- og meldepliktige tiltak på disse arealene foreligger Byantikvaren for uttalelse før vedtak og realisering.

Stedsidentitet

Tiltak på torg og møteplasser skal ta utgangspunkt i stedlige karaktertrekk, som kultur- og naturlandskap, kulturminner og

historiske spor, bebyggelse, vann og vassdrag, grønnstruktur eller virksomheter, slik at lokal stedsidentitet styrkes og utvikles.

For torg og møteplasser ved sjø, vann eller vassdrag skal bruken av vann som rekreasjons- og formingselement vektlegges. Gamle elve- og bekkelukkinger skal søkes gjenåpnet.

Arealsikring

Nye torg og møteplasser skal ha en minste størrelse på 1 dekar anvendbart nettoareal eksklusive kjøreareal, med en minste bredde på 25 meter. Arealet skal utgjøre ett sammenhengende areal, og ha en utstrekning og form som ivaretar møteplassens krav til at denne skal være åpen og allment tilgjengelig. Plassen skal hovedsaklig ikke ha større terrengfall enn 1:12, og bør i størst mulig grad grense til eller ha god romlig tilknytning til offentlig gate eller gang- og sykkelvei. Det bør legges til rette for sykkelparkeringsplasser på eller nær torg og møteplasser.

Tilrettelegging for bruk til ulike aktiviteter

Torg og møteplass skal legges til rette for sammensatt og variert bruk for ulike brukere, innenfor rammene som er vist på kartet og omtalt i disse bestemmelsene. Barns behov og deres mulighet for samhandling med ungdom og voksne skal ivaretas særskilt. Torg og møteplasser skal legges til rette for opphold, ulike aktiviteter og lek på en måte som skal bidra til samhandling mellom mennesker. Bruken og intensiteten i bruken kan variere mellom områdene, og over året og døgnet. Plassering av returpunkt for avfall på torg og møteplasser kan godtas, forutsatt god utforming, som arkitektonisk inngår som en del av plassens helhet.

Universell utforming – tilgjengelighet

Torg og møteplasser skal legges til rette slik at de blir tilgjengelige og anvendelige for alle, inkludert bevegelses-, orienterings- og miljøhemmede, barn, eldre og ulike kulturelle grupper. Allmenn tilgjengelighet skal være en integrert del av alle fysiske tiltak på torg og møteplasser, slik at behovet for spesialløsninger for funksjonshemmede minimeres. Bestandige materialer og gode drifts- og vedlikeholdsrutiner skal sikre universell tilgjengelighet også vinterstid, og over lang tid. Klar og enkel organisering av plassene samt skilting og annen informasjon

skal bidra til bedret orientering i uterommet. Et godt og lett tilgjengelig tilbud til ulike service skal vurderes, enten ved å lokalisere det til plassen, eller ved gode gangforbindelser til service i tilstøtende byområder.

Sykkelparkeringsplass kan vurderes på torg og møteplasser, forutsatt at den ikke hindrer fotgjengerferdsel eller beslaglegger viktig oppholdsareal, og at viktige siktlinjer ivaretas. Nærhet til offentlig kommunikasjon skal utnyttes som ledd i å øke tilgjengeligheten. Tilstrekkelig allment tilgjengelige sittemuligheter skal legges til rette for økt aksjonsradius, fysisk aktivitet og sosial samhandling.

Trygge møtesteder

Torg og møteplasser skal være trygge oppholdssteder, og dette skal særskilt tas hensyn til ved utformingen. Møteplasser skal gjennom organisering og utforming bidra til oversikt og sosial kontroll. Lokalisering av adkomster og publikumsfunksjoner skal bidra til dette. Møteplassene skal utformes slik at de stimulerer til variert bruk og aktivitet og oppleves som attraktive av ulike brukere. Bygninger skal henvende seg mot møteplassen og fasadeutforming med innganger på bakkeplan skal gi åpenhet og god belysning mot uterommet. Atkomster og ganglinjer gjennom møteplassen skal ha god belysning. Holdeplasser/stasjoner som vente- og oppholdsarealer for offentlig kommunikasjon skal i størst mulig grad lokaliseres slik at gangstrømmer bidrar til sosial kontroll og øker opplevelsen av trygghet både for reisende og andre over store deler av døgnet.

Bruk av vegetasjon og vann

Ved opparbeidelse av torg og møteplasser skal bruk av vegetasjon vektlegges for å sikre økt kvalitet, variasjon og opplevelser gjennom året. Vegetasjon skal benyttes aktivt som et arkitektonisk og identitetsskapende element men samtidig ikke bidra til å skape utrygghetsfølelse. Det skal i hvert enkelt tilfelle vurderes hvordan vegetasjon kan bidra til å styrke byens sammenhengende grønnstruktur. I de tilfeller hvor torg og møteplasser berører områder hvor det er mulig med gjenåpning av vassdrag, skal dette utnyttes som opplevelses- og estetisk element. Utvikling og oppgradering av plasser skal legges til rette for slik gjenåpning. Håndtering av overflatevann skal som regel skje lokalt og utnyttes som opplevelses- og estetisk element.

Sol-, lys- og lokalklimaforhold

Gode solforhold på oppholdsarealer skal tilstrebes, slik at de ved vår/høstjevndøgn kan bli solbelyst minst 4 timer. Gode lokalklimatiske forhold uten vindkorridorer skal sikres slik at det stimuleres til opphold og bruk over så store deler av året som mulig. Belysning skal sikre at alle oppholds- og ferdselsarealer til enhver tid er godt opplyst.

Støy/forurensing

Torg og møteplasser skal lokaliseres, planlegges og utformes slik at ulempene fra støy og forurensing minimeres. Rennende vann skal vurderes brukt som avbøtende tiltak. Terrenginngrep og bruk av vegetasjon, levegger eller mindre bygningsvolumer/-installasjoner skal også vurderes brukt som skjermingstiltak. Tiltakene skal ikke hindre sikt, oversikt eller føre til redusert tilgjengelighet.

Tilrettelegging for sitteplasser

Alle overordnede møteplasser og torg skal ha minimum 3 ulike allment tilgjengelige sittegrupper, plassert slik at det om sommeren er mulig å velge plassering i sol eller skygge. Skjermingstiltak mot vind, nedbør, støy og eksos skal vurderes. Ved vår/høstjevndøgn skal sitteplassene kunne ha minst 4 timer sollys. Det skal også være mulig å bruke noen sitteplasser om vinteren. Sittegruppene bør både ivareta behov for ro og orienteres mot områder med aktiviteter.

Teknisk service

Torg og møteplasser skal, dersom det etter kommunens skjønn er nødvendig, opparbeides med avfallsbeholdere, toaletter, mottak for engangsgriller osv, slik at de fremstår som brukervennlige og innbydende steder.

Utforming og materialbehandling

Utforming og materialbehandling skal oppfylle høye krav til funksjonell og estetisk kvalitet, slik at møteplassene tåler intensiv bruk i mange år, og slik at drift og vedlikehold blir så enkel og rasjonell som mulig.

Krav til dokumentasjon

Det skal i reguleringsplan og søknad om rammetillatelse for torg og møteplass dokumenteres hvordan disse bestemmelsene foreslås oppfylt. Kommunen kan gi nærmere anvisning om innhold i dokumentasjon, herunder evt. krav til stedsanalyser, byromsstudier, barns og unges behov, sol- og

skyggediagram, målinger av trafikkmengder, støy osv.

R5.1 Retningslinjer for utvikling.

R5.1a Norm for avstand til torg og møteplasser
Befolkningen i hele byggesonen bør ha tilgang til torg/plass, annen overordnet møteplass eller lokalt torg/møteplass innenfor en luftlinjeavstand på:

- 200 meter i indre Oslo
- 300 meter i ytre by.

Område hvor det ifølge disse kriterier er mangel på torg og møteplass er vist på plankartet som "område med behov for torg/møteplass".

R5.1b Innenfor "område med behov for torg/møteplass"

Ved planforslag og søknad om rammetillatelse innenfor "område med behov for torg/møteplass" på plankartet bør torg og møteplass ivaretas slik:

- For utbygging som omfatter mer enn 20 000 m² BRA (areal under terreng medregnes ikke) bør det i reguleringsplan sikres minst ett torg eller en møteplass som oppfyller kravene fastlagt i § 5, med et anvendbart areal på minst 5 % av tiltakets BRA. Torg/møteplass bør lokaliseres på steder med god utsikt, gode solforhold og utformes med lett tilgang til offentlig gatenett eller gang- og sykkelforbindelser. Terreng brattere enn 1:3 medregnes ikke i arealet. Det dokumenteres spesielt hvordan tiltaket kan bidra til å avbøte områdets mangel på allment tilgjengelig plass. Det bør også sikres at torget/møteplassen ferdigstilles parallelt med bebyggelsen.
- For utbygging som omfatter inntil 20 000 m² BRA (areal under terreng medregnes ikke), kan kommunen i reguleringsplan, bebyggelsesplan eller søknad om rammetillatelse be om tilrettelegging for torg/møteplass, dersom terreng-, naturforhold, trafikkbarrierer eller andre stedlige forhold tilsier dette.
- For plan/tiltak innenfor offentlig vei/gate/plassgrunn eller areal regulert til dette bør det vurderes spesielt hvordan behovet for og tilgang til torg og møteplass kan ivaretas.

R5.1c Innenfor øvrige områder i byggesonen bør torg og møteplass ivaretas slik:

- For utbygging som omfatter mer enn 40 000 m² BRA (areal under terreng medregnes ikke) bør det i reguleringsplan sikres

minst ett torg/en møteplass som oppfyller kravene fastlagt i § 5, med et anvendbart areal på minst 5 % av tiltakets BRA. Torg/møteplass bør lokaliseres på steder med god utsikt, gode solforhold og utformes med lett tilgang til offentlig gatenett eller gang/sykkelforbindelser. Terreng brattere enn 1:3 medregnes ikke i arealet. Det bør også sikres at torget/møteplassen ferdigstilles parallelt med bebyggelsen.

- For utbygging som omfatter mindre enn 40 000 m² BRA (areal under terreng medregnes ikke) kan kommunen i reguleringsplan, bebyggelsesplan eller søknad om rammetillatelse be om tilrettelegging for torg/møteplass, dersom terreng-, naturforhold, trafikbarrierer eller andre stedlige forhold tilsier dette.
- For plan/tiltak innenfor offentlig vei/gate/plassgrunn eller areal regulert til dette bør det vurderes spesielt hvordan behovet for og tilgang til torg og møteplass kan ivaretas.

R5.1d Inntil torg/møteplass

Planer og tiltak på eiendom som grenser inntil eller på annen måte vesentlig berører overordnet torg eller møteplass bør bidra til at plassen utvikles i samsvar med bestemmelsenes § 5. Publikumsrettede funksjoner bør lokaliseres i 1. etasje mot plassen, med gangatkomst fra plassen. Innkjøring til varelevering og parkeringsanlegg bør legges utenom plassen. Utforming av bebyggelse som fører til vesentlig begrensning av solinnfall på plassen eller øking av vind bør unngås. Terrengbearbeiding bør ta hensyn til eksisterende gate- og byromsstruktur. Konsekvenser av plan/tiltak bør beskrives og vurderes for hele plassen, både for plassens rolle som torg/møteplass for offentligheten, og funksjonelt og arkitektonisk. Tiltak for å opprettholde og styrke plassens funksjon som møteplass beskrives og vurderes.

R5.1e Samarbeid og medvirkning

Ved utvikling av torg og møteplasser skal ansvar for forvaltning, drift og vedlikehold avklares som ledd i planleggingen. Bydelene bør i størst mulig grad være ansvarlig for gjennomføring av prosjektene som følger av planen. På torg og møteplasser hvor forvaltningsansvaret er delt mellom ulike instanser skal tiltak på plassen samordnes.

Bydelen skal alltid være en tett samarbeidspartner i prosjektutviklingen hvis de ikke får

gjennomføringsansvaret. Ved utvikling og tiltak på torg og møteplasser skal berørte brukergrupper, bydelsutvalg og lokalmiljø gis anledning til å uttale seg på programerings- og forprosjektstadiet.

§ 5.2 Torg/plass

For torg/plass i sentre som er regulert til byggeområde opprettholdes gjeldende reguleringsplan, med supplering av disse bestemmelsene. Torg/plass kan etableres på del av arealet. Utforming og materialbehandling av torg/plass skal være bymessig, både i indre og ytre by. Dette innebærer at torg/møteplass skal utformes som et klart definert og opparbeidet område med kvalitativt høy materialstandard. Overganger mellom torg/plasser og private utearealer skal være entydige. Materialbruk og høydeforskjeller kan bidra til tydeligere lesbare skiller mellom allment tilgjengelige og private utearealer.

R5.2 Retningslinjer for tiltak

Torghandel, uteservering og temporære arrangementer kan vurderes, innenfor rammen av øvrige krav i disse bestemmelsene. Første etasje (bakkeplan) i bebyggelse ved torg/plass søkes tilrettelagt med publikumsrettede funksjoner, slik som handel, serveringssteder, offentlig tjenestetilbud, utstillingslokaler osv, og med atkomst og fasadeutforming som primært henvender seg mot uterommet. Som ledd i å frigjøre torg/plass fra overflateparkering kan parkering vurderes under torg/plass, dersom dette samsvarer med kommunens parkeringspolitikk.

§ 5.3 Annen overordnet møteplass

I annen overordnet møteplass tilrettelegges for allsidig, gjerne varierende rekreasjonsbruk. Det skal legges vekt på tilrettelegging for ikke organisert bruk.

Innenfor annen overordnet møteplass kan avgrensede arealer legges til rette og utvikles for allsidig rekreasjonsbruk.

R5.3 Retningslinjer for tiltak

Etablering av parselhage innenfor annen overordnet møteplass kan vurderes, dersom gjenværende areal er egnet og stort nok for å ivareta kvaliteter som forutsatt i 5.1. Parselhager vurderes som viktig integrasjons- og møteplassarena i bydelene.

§ 5.4 Strøksgate og annen gate som skal tilrettelegges som møtested

Tiltak i strøksgate og annen gate som skal tilrettelegges som møtested skal bygge opp om gatens rolle slik den er beskrevet i § 3. Fotgjengerne skal sikres god tilgjengelighet til offentlig transport. Plasser/byrom langs gatene skal utformes for å ivareta funksjonen som møteplass og velfungerende fotgjengerforbindelse. Søknads- eller meldepliktige tiltak, for eksempel plattinger og teltkonstruksjoner, tillates ikke i strøksgate og annen gate som skal tilrettelegges som møtested. Gaten skal opparbeides bymessig, se § 5.2.

R5.4 Retningslinjer for tiltak knyttet til tilgrensende funksjoner/formål

Første etasje (bakkeplan) i bebyggelse ved strøksgate og annen gate som skal tilrettelegges som møtested bør ha publikumsrettede funksjoner, slik som handel, serveringssteder, offentlig tjenestetilbud, utstillingslokaler osv, og med atkomst og fasadeutforming som primært henvender seg mot gaten. Private/felles utearealer foran bygg og anlegg skal i høyder og materialbruk gi tydelig lesbare overganger til gaten.

Ved planer og tiltak på eiendom som grenser inntil eller på annen måte vesentlig berører strøksgate og annen gate som skal tilrettelegges som møtested skal konsekvenser beskrives og vurderes for hele den delen av gaten som etter kommunens skjønn er relevant i denne forbindelsen.

§ 5.5 Overordnet forbindelse

Utvikling av overordnet forbindelse skal bidra til et nett av trygge, vakre, innbydende og sammenhengende gangbaserte forbindelser til og mellom byens torg og møteplasser. Trasévalg og geometri for ny overordnet forbindelse skal som regel underordne seg landskapets hovedtrekk. Broer, utsiktspunkter, steder langs vann og vassdrag og andre spesielle steder langs forbindelsen skal vektlegges særskilt som møteplasser, ved tilrettelegging og utforming.

§ 6 Lokale torg og møteplasser

Ved planer og tiltak på lokale torg og møteplasser skal disse utformes med samme kvalitet som angitt i § 5.1. Det skal dokumenteres hvilke konsekvenser planen/tiltaket har for plassen, og hvordan plassens funksjon som møteplass ivaretas.

§ 7 Områder for etablering av torg/møteplass ved byutvikling

Innenfor slike områder skal det ved utbygging knyttet til byutvikling etableres torg/møteplasser med kvalitet som angitt i § 5. Plassene skal behandles i stedsanalyse og sikres som friområde eller offentlig trafikkområde/torg – plass i reguleringsplan for områdene. De skal normalt ferdigstilles samtidig med bebyggelsen. Der hvor prinsipplassering av torg/møteplass er vist på plankartet, skal dette være retningsgivende for plasseringen ved detaljplanleggingen. I områder for etablering av torg/møteplass ved byutvikling skal tilstøtende byområdes behov for torg/møteplass vurderes og tas hensyn til ved planlegging for byutvikling.

Torg og møteplasser skal ivaretas slik:

- Dersom ikke annet er fastlagt i reguleringsplan, skal det for utbygging som omfatter mer enn 20 000 m² BRA (areal under terreng medregnes ikke), sikres minst ett torg/én møteplass for hvert 20 000 m² BRA. Samlet areal for torg og møteplasser skal være minst 5 % av tiltakets totale BRA.
- For utbygging inntil 20 000 m² BRA (areal under terreng medregnes ikke) skal sikring og etablering av minst ett torg/én møteplass med kvaliteter i henhold til disse bestemmelsene sikres. Størrelsen på arealet vurderes nærmere.

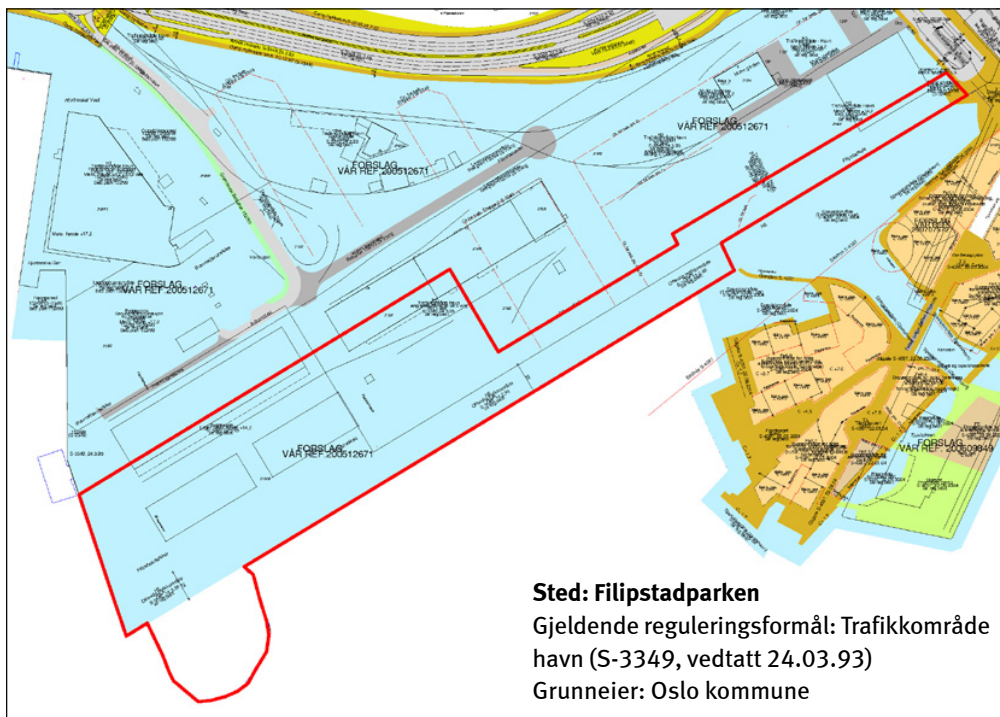
Torg og møteplasser skal ivaretas i tillegg til felles arealer for uteopphold knyttet til boligbebyggelse. Torg/møteplass skal lokaliseres på steder med god utsikt, gode solforhold og utformes med lett tilgang til offentlig gatenett eller gang/sykkelforbindelser. Terrengbrattere enn 1:3 medregnes ikke i arealet. Kommunen kan kreve at et større areal avsettes dersom dette vurderes som nødvendig i det aktuelle området.

4. Reguleringsplaner og kommunedelplaner som tilsidesettes av kommunedelplan for torg og møteplasser

Nedenfor følger en oversikt over de av planens torg og møteplasser hvor vedtatt reguleringsplan er tilsidesatt av foreliggende plan. Reguleringsplanen anses her å være i strid med kommunedelplanens ”bygeområde (torg/plass)” eller ”bygeområde (annen overordnet møteplass)”. På utsnittene av reguleringskartet vises avgrensingen av de områder hvor reguleringsplanen er tilsidesatt.

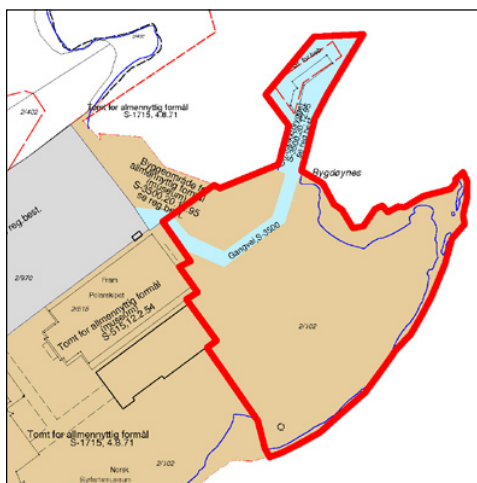
Innenfor disse arealene vil kommunedelplanens arealbruk gjelde foran reguleringsplanen, men den opphever ikke reguleringsplanen formelt. Dette må gjøres i et eget vedtak, eller i forbindelse med at ny reguleringsplan vedtas.

Bydel Frogner



Sted: Filipstadparken

Gjeldende reguleringsformål: Trafikkområde havn (S-3349, vedtatt 24.03.93)
Grunneier: Oslo kommune

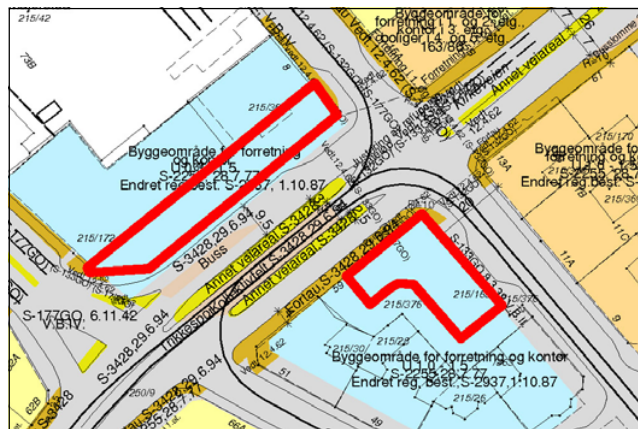


Sted: Bygdøyenes

Gjeldende reguleringsformål: Bygeområde – tomt for allmenntilleg formål (S-1715, vedtatt 04.08.71)
Grunneier: Norsk Sjøfartsmuseum

Sted: Majorstukrysset

Gjeldende reguleringsformål:
Byggeområde forretning/kontor
(S-2255, vedtatt 28.07.77)
Grunneier:
Veigrunn/Oslo kommune

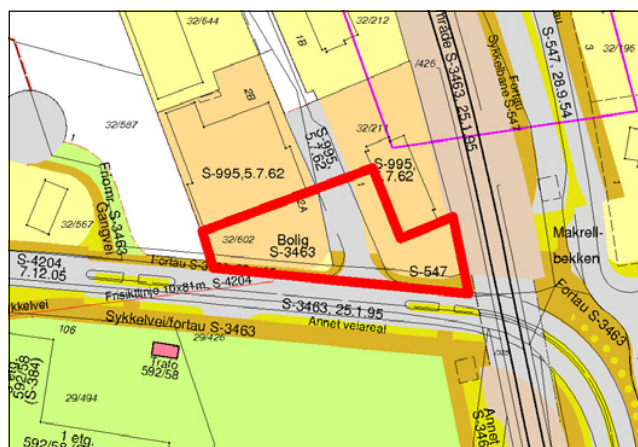


Bydel Vestre Aker

Sted: Makrellbekken

(Øvre Smestad vei 1 og 2A)

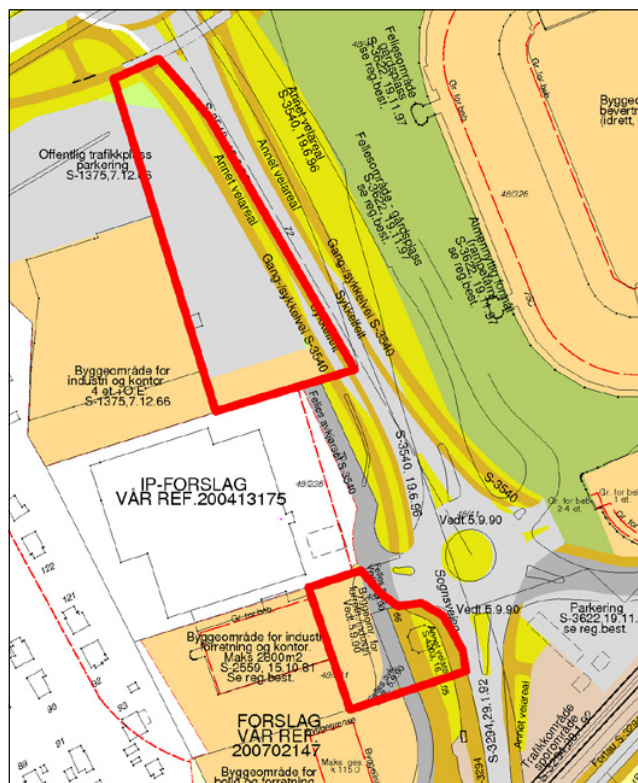
Gjeldende reguleringsformål:
Byggeområde bolig
(S-995, vedtatt 05.07.62 og
S-3463, vedtatt 25.01.95)
Grunneiere:
Smestad Nye Handelshus AS,
Øvre Smestad Handelshus AS



Bydel Nordre Aker

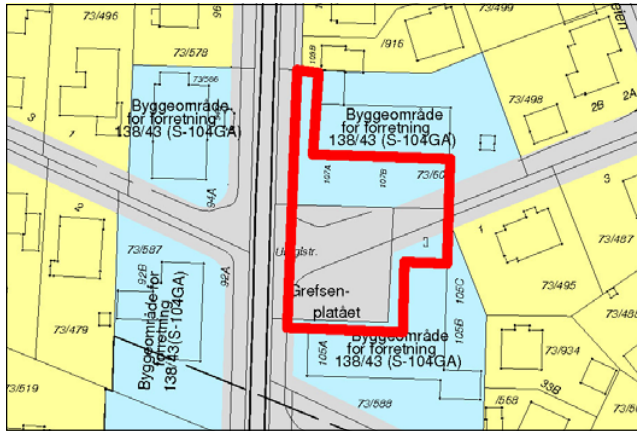
Sted: Sognsveien 66

Gjeldende reguleringsformål:
Byggeområde industri/
forretning/kontor
(S-2559, vedtatt 05.10.81)
Grunneiere:
Titas Eiendom AS,
Fram Realinvest AS

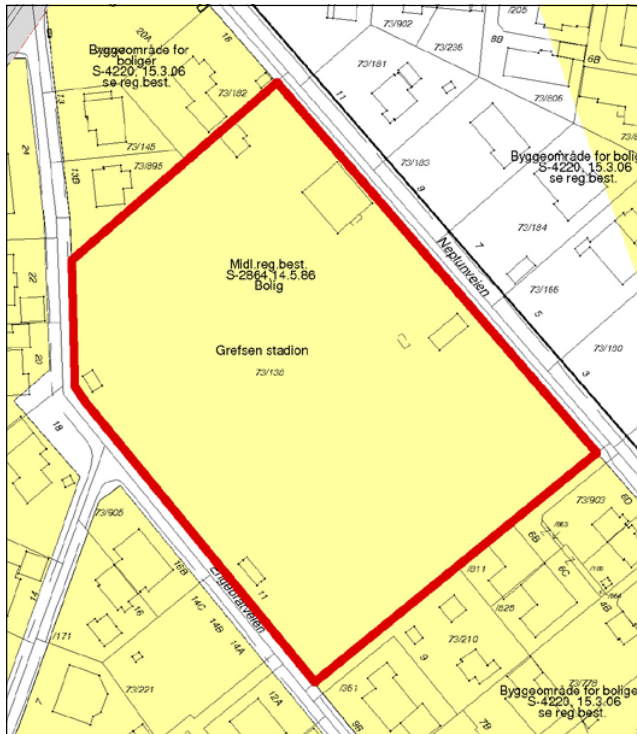


Sted: Sognsveien 72

Gjeldende reguleringsformål:
Byggeområde industri/kontor,
trafikkområde parkering
(S-1375, vedtatt 24.03.93)
Grunneiere:
Norges Forskningsråd,
Norges Geotekniske Institutt

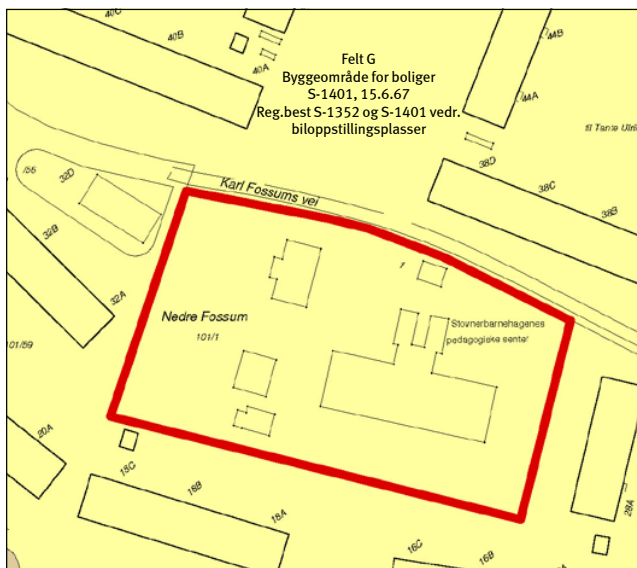


Sted: Grefsenplatået
 Gjeldende reguleringsformål:
 Byggeområde forretning
 (S-104GA)
 Grunneiere: Veigrunn, private



Sted: Grefsen stadion
 Gjeldende reguleringsformål:
 Byggeområde bolig
 (midlertidige reguleringsbestemmelser, S-2864, vedtatt 14.05.86)
 Grunneier: Oslo kommune

Bydel Stovner

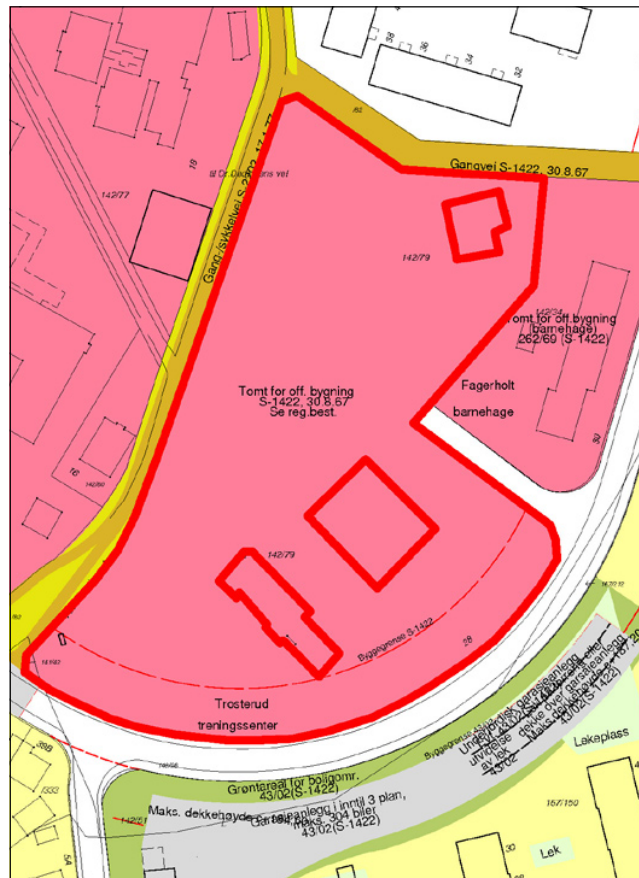


Sted: Nedre Fossum gård
 Gjeldende reguleringsformål:
 Byggeområde bolig
 (S-1401, vedtatt 15.06.67)
 Grunneier:
 Omsorgsbygg Oslo KF

Bydel Alna

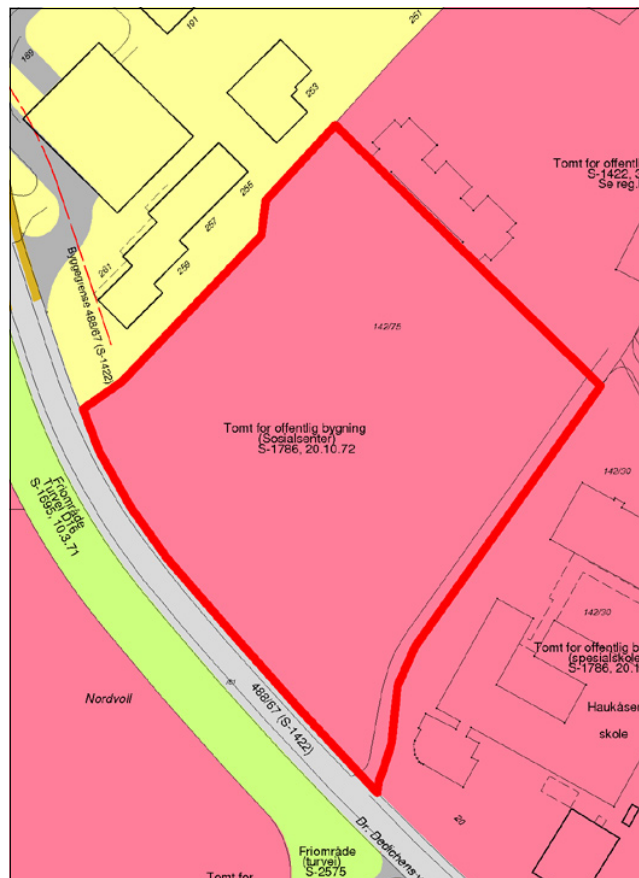
Sted: Trosterudvillaen

Gjeldende reguleringsformål:
Byggeområde – tomt for offentlig bygning (S-1422, vedtatt 30.08.67)
Grunneier: Oslo kommune

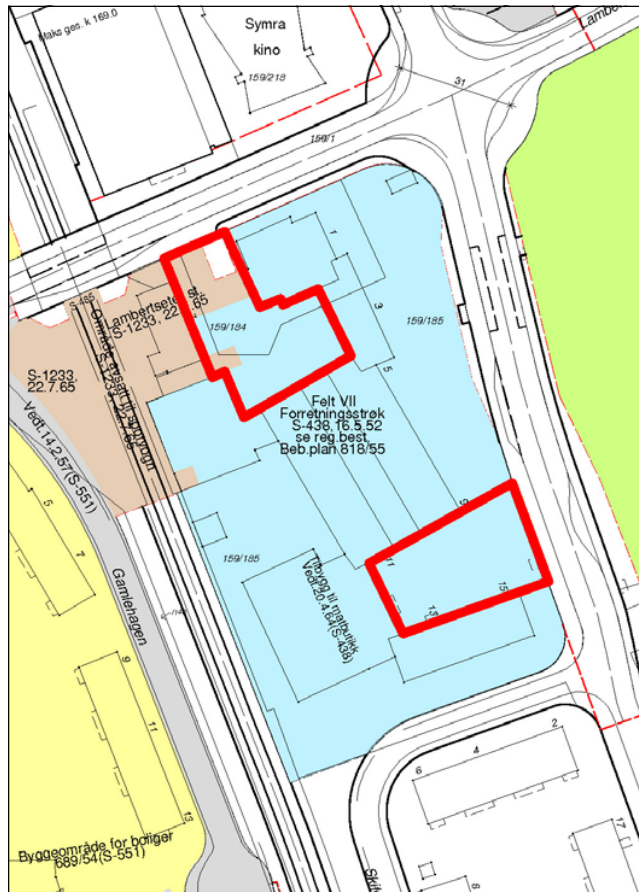


Sted: Haugerudparken

Gjeldende reguleringsformål:
Byggeområde – tomt for offentlig bygning (sosialsenter) (S-1786, vedtatt 20.10.72)
Grunneier:
Omsorgsbygg Oslo KF

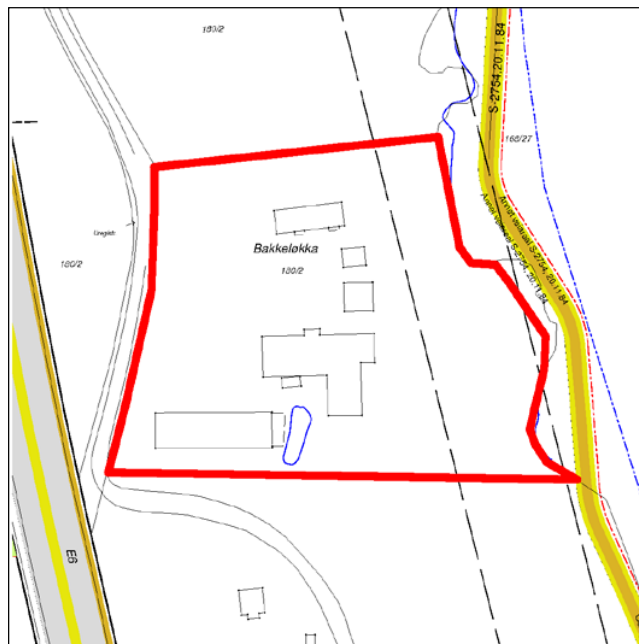


Bydel Nordstrand



Sted: Lambertseter torg
Gjeldende reguleringsformål:
Byggeområde – forretningsstrøk
(S-438, vedtatt 16.05.52) og
trafikkområde
(Lambertseter stasjon)
(S-1233, vedtatt 22.07.65)
Grunneiere:
OBOS Forretningsbygg AS,
Langbølgen Borettslag

Bydel Søndre Nordstrand



Sted: Bakkeløkka
Gjeldende reguleringsformål:
Uregulert
Gjeldende arealbruk:
Byggeområde næringsområde
i kommunedelplan for nærings-
korridor Oslo syd (Kdp. nr. 7,
vedtatt 26.05.93)
Grunneier: Oslo kommune

5. Planbeskrivelse

Planens sammenheng med andre planer og annet planarbeid

Tabellen nedenfor gir en skjematisk oversikt over hvordan kommunedelplanen henger sammen med andre aktuelle planer som er vedtatt eller under arbeid pr. oktober 2009.

Sammenheng med andre planer og annet planarbeid – status pr. oktober 2009

Planoppgave	Vedtatt år/ under arbeid	Type sak	Geografisk avgrensing	Premiss for kdp t+m	Gir mål for kdp t+m	Koordinert med kdp t+m	Kdp t+m kan gi føringer
Oslomiljøet – byøkologisk program	2003	Politisk program	Oslo	X	X		
Kommuneplan 2008	2008	Kommuneplan	Oslo		X		
Plan for idrett og friluftsliv i Oslo 2009-2012	2009	Kommunal plan	Oslo	X	X		
Grøntplanen (revisjon)	Under arbeid	Kommunedelplan	Oslo			X	(X)
Kdp Alna miljøpark	Under arbeid	Kommunedelplan	Langs Alna				X
Kdp byutvikling og bevaring i Indre Oslo	Under arbeid	Kommunedelplan	Indre Oslo			X	X
Samarbeidsprosjektet "Levende Oslo"		Samarbeidsprosjekt Oslo kommune og private aktører	Sentrum + +			X	X
Fjordbyplanen	2008	Planprogram	Sjøfronten	X		X	
Helhetlig utviklingsplan for Groruddalen (HUG)	2006	Ikke lovfestet strategiplan	Groruddalen	X	X		
Strategisk grønnstrukturplan for Groruddalen	?	Ikke lovfestet plan	Groruddalen	X	X		
Vedtatte reguleringsplaner/kommunedelplaner (kdp) for avgrensede områder	Vedtatt	Reguleringsplaner/kdp	Ulike delområder	X			
Reguleringsplaner under arbeid	Under arbeid	Reguleringsplan	Ulike delområder			X	X
"Vakker by"	2005	Handlingsprogram	Oslo		X		
Designmanual for Oslo – Indre by. Versjon 01	Under arbeid	Handlingsprogram	Oslo			X	X
Gatebruksplanen	Under arbeid	Handlingsprogram	Sentrum + Hausmannskvartalene			(X)	(X)
Program for gateopprusting – Indre Oslo	Revideres	Handlingsprogram	Indre Oslo				X
Stasjoner og tilgjengelighet T-bane (T-baneprosjekt)		Handlingsprogram	Oslo			X	X
Belysningsplan for Oslo	Under behandling	Ikke lovfestet plan	Sentrum + +			X	X

Sammenhengen til kommunedelplan for blå-grønn struktur i byggesonen (Grøntplanen)

Gjeldende Grøntplan ble vedtatt i desember 1993 og er under revisjon. Et revidert planforslag var lagt ut til offentlig ettersyn juni – september 2009.

Grøntplanen omfatter til dels de samme arealene som kommunedelplan for torg og møteplasser. Planene har begge fokus på rekreasjon, parker og turveinett. Grøntplanen er likevel mer rettet mot fysisk utfoldelse og naturopplevelser enn kommunedelplan for torg og møteplasser. Denne understreker de sosiale aspektene ved rekreasjon, og tilrettelegging og utforming av plasser for å fremme god samhandling mellom mennesker. Grøntområdenes rolle som naturområder og tema biologisk mangfold omhandles i hovedsak i Grøntplanen.

De samme arealene kan altså inngå i begge planene, men med ulikt hovedfokus, og derfor med ulike bestemmelser. I slike tilfeller gjelder begge sett av bestemmelser.

Planens innhold

Planen har to hovedfokus:

1. Planen gir en struktur av torg og møteplasser som består av nye og eksisterende møteplasser, og forbindelser dem imellom. Torg og møteplasser både på overordnet og lokalt nivå inngår i strukturen. Arealbruken gis for de fleste plassene med juridisk bindende virkning, og det knyttes bestemmelser og retningslinjer til dem, for å sikre god tilrettelegging og kvalitet.

2. Planen stiller krav til torg og møteplasser for nye utbyggingstiltak. I utpekte ”områder for etablering av torg og møteplasser ved byutvikling” formuleres disse kravene som juridisk bindende bestemmelser som må følges opp i reguleringsplan, mens de for øvrig gjelder som veiledende retningslinjer.

Planen fastlegger fem typer torg og møteplasser

Planen vektlegger spesielt ”overordnede torg og møteplasser”, som omfatter allment tilgjengelige uterom som er møteplass for minst ett byområde. ”Byområde” omfatter flere lokale boligområder som fungerer i sammenheng, men som er mindre enn en bydel.

Eksempel på ”byområder” er Ila, Briskeby, Høybråten, Bjørndal. Følgende typer torg og møteplasser er fastlagt, hvorav de fire første er definert som overordnede:

- **Torg/plass**, som i stor grad er det vi forbinder med bymessige plasser i indre Oslo og knyttet til sentra i ytre by. Ofte er den avgrenset av bebyggelse, eller eventuelt en annen klar fysisk avgrensning.

- **Annen overordnet møteplass**, som i hovedsak er grøntområder i sin funksjon som møteplasser. Dette kan være parker, store aktivitets-/lekeplasser for barn, større idrettsanlegg, skolehager, grøntområder langs byens største vassdrag, gårdsanlegg i først og fremst ytre by.

Grøntområdenes rolle som møteplasser er forskjellig i indre og i ytre by. I indre Oslo utgjør både torg/plasser og grøntområder ofte klart avgrensede arealer, som helt eller til stor del fungerer som møteplasser. I ytre by er grøntstrukturen mange steder sammenhengende, og møteplassene utgjør mindre, fysisk ikke klart avgrensede arealer inne i grøntområdene. Konsentrasjonen av ulike aktiviteter, gjerne også inntil skoler og andre lokale funksjoner, kan utgjøre grunnlaget for møteplassen. Også grøntområdene langs de åtte viktigste vassdragene i byen (Ljanselva, Alna, Akerselva, Ellingsrudelva, Hoffselva, Makrellbekken, Mærradalsbekken, Lysakerelva) har samme karakter av grøntdrag med punktvis møteplasser.

Grøntområdene langs Oslos vassdrag, langs fjorden, og også andre grøntområder, er sentrale for byens biologiske mangfold. Tilrettelegging av møteplasser og ferdsel i disse områdene må avveies mot naturverdiene. Dette gjelder særlig hvor torg og møteplasser berører områder i kommunens naturdatabase, se eget vedlegg ”Temakart naturområder”. Nærheten til vann er også viktig for byens særpreg og identitet, og ferdsel og opphold ved sjøen og vassdragene er en viktig kilde til opplevelser.

- **Strøksgate eller annen gate som skal tilrettelegges som møtested** er en gate utenfor sentrum med høy grad av sentralitet og et variert handelstilbud. De har en viktig funksjon som møtested på hele eller deler av strekningen, men også som viktige transportåre for offentlig transport. Til slik gate defineres

i denne planen også tilstøtende allment tilgjengelige sidearealer som skal tilrettelegges og utformes for å øke gatens attraktivitet som møtested.

- **Overordnet forbindelse** er en overordnet turvei eller annen viktig fotgjengerforbindelse til og mellom byens torg og møteplasser. Viktige er også forbindelsene langs sjøen og vassdragene. Det er de overordnede forbindelsenes rolle som sammenknytning av møteplasser, eller i rollen av selv å være møteplass, som er begrunnelsen for at de tas med i dette planforslaget.

- **Lokalt torg/møteplass** er en plass som er viktig som bruksområde for et mindre område enn et "byområde". Disse plassene er utpekt dels som et resultat av medvirkningsprosessen i bydelene, i indre Oslo supplert med en analyse på ortofoto av eksisterende og potensielle plassrom. Innspill fra publikum er også vurdert. Skolegårder er definert som lokale møteplasser.

Kriterier for utpeking av overordnede torg og møteplasser i planen

Både overordnede og lokale torg og møteplasser er viktige for sine brukere. Ofte har de både overordnede og lokale roller. Det har likevel vært vurdert som fornuftig med en prioritering av det store antallet plasser (totalt over 1000), slik at materialet blir lettere håndterbart ved bruk og oppfølging av planen. Inndelingen kan være et utgangspunkt for prioritering av gjennomføring av nye eller oppgradering av eksisterende møteplasser.

Som grunnlag for inndelingen i overordnede og lokale torg og møteplasser i planen ligger en vurdering av følgende forhold:

- rolle: steder som har en rolle som møteplass for et "byområde" som er større enn et "boligstrøk" men mindre enn en bydel
- størrelse: områdene må ha en viss størrelse som gir rom for en viss bredde i mulig aktivitetstilbud. Nødvendig størrelse antas å være større i ytre enn i indre by
- avstand til møteplass: avstand fra bolig/ arbeidsplass til møteplass må være så kort at plassen oppleves tilgjengelig og blir brukt. Avstanden antas å kunne være noe større i ytre enn i indre by. Den må korrigeres for vesentlige barrierer
- alle møteplasser langs Oslos åtte hovedvassdrag er i utgangspunktet definert som overordnede

- idrettsanlegg med kunstgressbane defineres som overordnede møteplasser
- tilgjengelighet til et byområde og grad av offentlighet
- lokale prioriteringer: ønsker fra bydelene
- lokalt behov I: vurdering av bydelens særskilte behov og utfordringer knyttet til bl.a befolkningssammensetning, bystruktur og lignende
- lokalt behov II: vurdering av bydelens behov knyttet til prioriterte grupper (barn, unge, eldre osv.)
- gjennomførbarhet: de samarbeidende etatenes vurdering av gjennomførbarhet/samsvar med prosjekter på gang
- forhold til reguleringsstatus: forslaget bør ikke være i strid med nylig vedtatt reguleringsplan (til f.eks. byggeområde)
- et håndterbart antall overordnede plasser per bydel er anslått til mellom 15 og 25

Juridisk bindende bestemmelser skal sikre høy kvalitet og tilrettelegging for ulike bruk.

Det er fastlagt dels generelle bestemmelser som gjelder alle torg og møteplasser, dels bestemmelser som knytter seg til de enkelte typer plasser. Etablering av nye allment tilgjengelige møteplasser ved større utbyggingsprosjekter sikres også i bestemmelsene.

Bestemmelsene skal sikre høy kvalitet ved bl.a. offentlig tilgjengelighet, biologisk mangfold, stedsidentitet, minste arealstørrelse, tilrettelegging for variert bruk og for ulike brukere, universell utforming, trygghet, vegetasjon og vann, sol-, lys- og klimaforhold, frihet fra støy og forurensing, tilrettelegging for sitteplasser.

Planen omfatter både eksisterende og nye torg og møteplasser

De fleste eksisterende torg og møteplasser er planmessig sikret fra før. Vanligvis er de regulert til trafikkområder eller friområder. Men reguleringsbestemmelsene har oftest lite fokus på plassene som møteplasser, og de suppleres derfor med denne planens bestemmelser. I planen er disse torg og møteplassene vist som "**Eksisterende torg/møteplass – reguleringsplan opprettholdes**". Dette gjelder også i de situasjoner hvor torg og møteplasser er regulert til byggeområder, med bestemmelser og eventuelt byggegrenser som sikrer offentlig tilgjengelig areal. I de fleste slike tilfeller anses torg/møteplass sikret, supplert med kommunedelplanens bestemmelser.

I sentre som er regulert og bygd ut i en sammenheng inngår ofte torg/plass. Det er vanlig at slike plasser ikke er regulert til formålet, men vist som ubebygd del av tomta, som i sin helhet er regulert til byggeområde. For å ivareta et utendørs allment tilgjengelig torg som ikke gjenbygges i slike sentra, er det gitt en bestemmelse om dette.

Torg og møteplasser som er vedtatt i reguleringsplan men ikke opparbeidet, er vist på plankartet med et eget symbol.

Enkelte eksisterende torg og møteplasser er ikke sikret planmessig og sikres i denne planen. De er fastlagt som **"ny eller eksisterende plass – reguleringsplan tilsidesettes"** som også omfatter nye plasser. I de tilfeller det gjelder en eksisterende plass kan den være uregulert eller regulert til byggeområde men ikke bygd ut. I disse tilfellene settes gjeldende reguleringsplan til side og erstattes av denne planen, med sine bestemmelser og retningslinjer. Kartet under viser en samlet

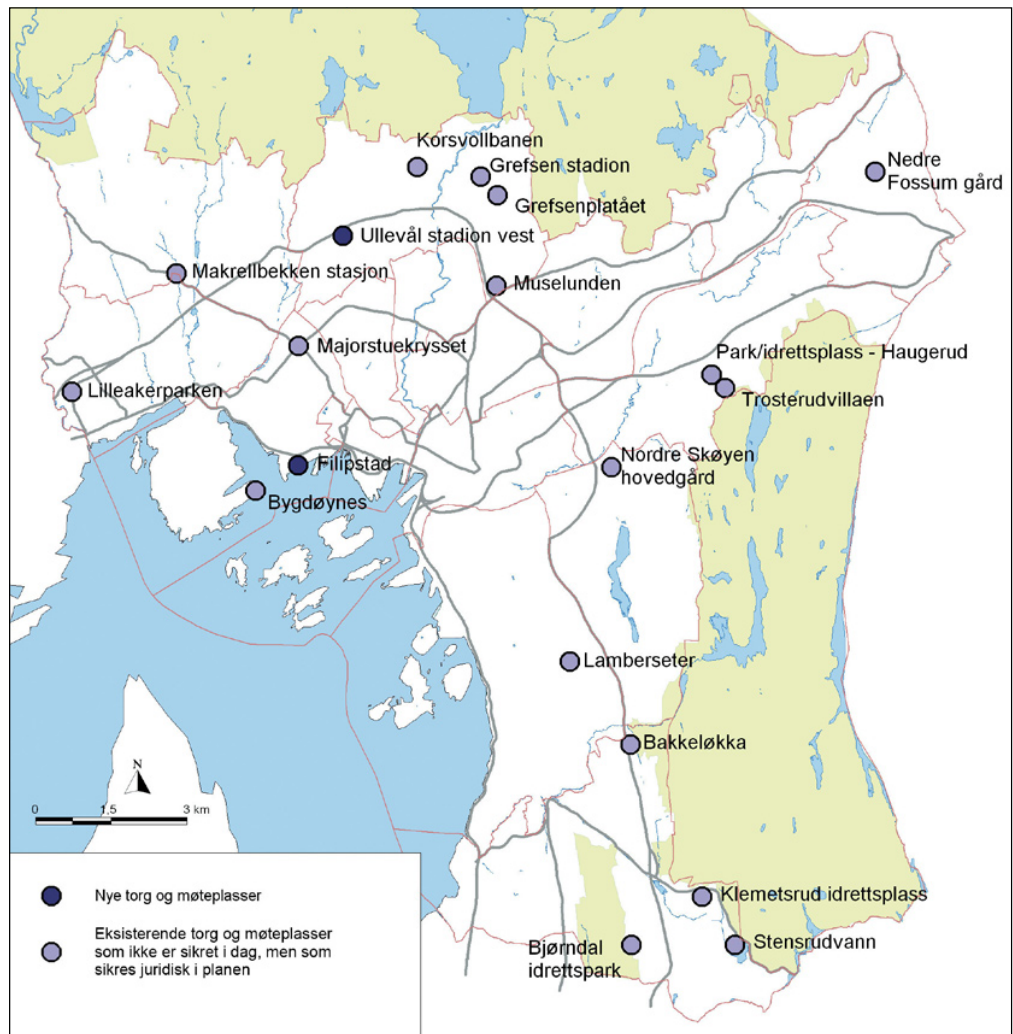
oversikt over planens nye og eksisterende torg og møteplasser.

På side 13 - 17 er vist de torg og møteplasser hvor reguleringsplan er satt til side og erstattes av foreliggende plan.

Område for etablering av torg/møteplass ved byutvikling

For å sikre at behov for torg og møteplasser blir ivaretatt ved nye utbyggingsprosjekter er det definert "områder for etablering av torg/møteplass ved byutvikling" som er fastlagt som byggeområder med bindende bestemmelser. Dette er områder hvor det foreligger vedtak eller forslag om byutvikling, og hvor det pågår eller kan forventes bli satt i gang planlegging, og hvor et viktig moment er at det skal etableres torg og møteplasser som del av en ny allment tilgjengelig byromsstruktur. Hensikten med bestemmelsen er ikke å fastlegge områder hvor det skal skje byutvikling, men hvor en eventuell byutvikling vil utløse krav til torg/møteplasser.

Oversikt over nye og eksisterende torg og møteplasser som sikres juridisk i planen.



I enkelte av områdene er torg og møteplasser fastlagt konkret, i enkelte er de vist som prinsipp, og i enkelte er plassering og omfang ikke avklart. Dette framgår av plankartene. Avgrensingen av områdene er vurdert og eventuelt justert i forhold til om krav om torg og møteplasser er relevant. Følgende område-typer er tatt med:

- knutepunktområder ifølge kommuneplan 2004
- områder med vedtatte områdeprogram
- områder for regulering til ”bymessig utvikling” som del av småhusstrategien fra 1997
- område for ”Områdeanalyse Sinsen”
- øvrige stasjonsnære områder med utviklingspotensial, se Plan- og bygnings-etatens utredningsforslag ”Boligutvikling i stasjonsnære områder” datert februar 2006
- Filipstad innenfor fjordbyområdet
- ”institusjonelle utviklingsområder” i forslag til kommunedelplan for byutvikling og bevaring i indre Oslo
- enkelte andre utviklingsområder (bl.a. Majorstulokket, Kværnerbyen, Bjerke – Løren osv.)

Bestemmelsene som knyttes til ”områder for etablering av torg/møteplass ved byutvikling” stiller krav om at det skal sikres minst et torg/én møteplass for hver 20 000 m² BRA i bebyggelsen, med et areal på minst 5 % av bruksarealet. Minste størrelse på et torg/én møteplass skal være 1 daa, som også er 5 % av 20 000 m².

En grov gjennomgang av enkelte aktuelle utviklingsprosjekter viser at størrelsen på offentlig tilgjengelige torg og møteplasser varierer mye, liksom arealandel avsatt til formålet. I større prosjekter (over 100 000 m² BRA) er det som regel avsatt areal til formålet. I Lodalen – Kværnerområdet er andelen offentlig plass/park i underkant av 7 %, i Ensjø ca. 17 % pluss gater og i Bjørvika 39 % pluss gater. I mindre prosjekter (mellom 5000 m² og 40 000 m²) er det ofte ikke satt av offentlig tilgjengelig plass i planen, noe som kan ha med den konkrete situasjonen å gjøre.

Et byggs BRA sier vanligvis noe om bruksintensiteten, det er konkret og lett forståelig, og er derfor vurdert som et gunstig grunnlag for å stille krav om torg og møteplasser.

Minstekravet på 1 daa areal for nytt torg/møteplass og en minste bredde på 25 m antas å kunne sikre nok størrelse til at man kan få en viss variasjon i typene aktiviteter, og samtidig unngå opplevelse av privatisering av arealet. Eksempler på plasser på omtrent denne størrelsen er Knud Knudsens plass på St. Hanshaugen og den runde plassen på Dobloug-løkka.

Bestemmelsen om torg/møteplass i nye prosjekter gjelder i tillegg til krav om felles utearealer knyttet til boligutbygging, fordi det er arealer med i stor grad ulik rolle.

Områder med behov for torg og møteplass

er vist på plankartene og er gitt veiledende retningslinjer som skal fokusere på behovet og på hvordan det kan imøtekommes. Som utgangspunkt er valgt en norm på 200 m avstand i indre Oslo og 300 m i ytre by for hvor lang maks avstand (i luftlinje) alle i byen bør ha til nærmeste torg eller møteplass. På plankartene vises med egen skravur de større sammenhengende områdene i byen med større avstand enn dette til nærmeste overordnede eller lokale møteplass, og som defineres som ”områder med behov for torg og møteplass”.

Luftlinjeavstandene 200 m og 300 m betyr 30 – 50 % lenger reell gangavstand, og kan betraktes som en rimelig gangavstand til holdeplass for buss og trikk. Torg/møteplass er et gode for allmennheten hvor kravene til tilgjengelighet bør kunne sammenlignes med bl.a. offentlig transport og ordinære friområder.

Det foreslås som retningslinje at det ved utbygging over 20 000 m² BRA i disse områdene bør sikres minst ett torg/møteplass, og at behovet vurderes i utbygging under 20 000 m² BRA.

Det er i typiske villastrøk i Oslo vest og på Nordstrand at de største sammenhengende ”områder med behov for torg og møteplass” finnes. Dette samsvarer også med områder med generelt svak dekning av utearealer for allmennheten. Holmenkollen og Vinderen – Smestad peker seg ut som de to største områdene. Mindre områder med svak dekning finnes i småhusområder i hele byen, og i den tette byen på Frogner og Majorstua.

Eksempler på typer torg og møteplasser

TORG/PLASS



Sæter



Furuset senter



Damplassen, Ullevål

ANNEN OVERORDNET MØTEPLASS



Årvolldammen



Nordre Lindeberg gård



Haraløkka, Bøler

Eksempler på typer torg og møteplasser

GATE



Bogstadveien



Markveien, Grünerløkka



"Gladenggata" planlagt som nye Ensjøs handlegate

FORBINDELSE



Turvei D2, Ensjø



Turvei langs Akerselva, Åmot bru til venstre (Grünerløkka)



Turvei langs Alna på Ammerud

Eksempler på typer torg og møteplasser

LOKALE TORG OG MØTEPLASSER - de små perlene



Badedammen, Grorud



Valkyrie plass, Majorstuen



Skolegård, Bjølsen skole

LOKALE TORG OG MØTEPLASSER - de mange perlene



Sørli plass, Enerhaugen



Eldrepark, Manglerud



Kirkegård, Gamle Aker kirke

6. utfordringer

6.1 Byens møteplasser

Byens møteplasser i det offentlige uterom er varierte og omfatter alt fra plasser og parker til balløkker og bydelstorg. Hver enkelt bruker påvirker byens sosiale møteplasser, gjennom sin bruk og adferd knyttet til uterommene. Til sammen bidrar dette til et kompleks spill mellom møteplasser og brukere.



DEFINISJON

Byens uterom skal være åpne, tilgjengelige og for alle

I beskrivelsen av byens uterom, brukes betegnelser som offentlig og allmenn. Begge sier noe om grunnleggende kvaliteter ved byens uterom. Ordet offentlig er en motsats til privat og man mener gjerne åpent tilgjengelig. Ordet allmenn kan forstås som "for alle". Ordene allmennhet – allemannsrett – allemannseie, som alle har forstavelen allmenn, spiller på fellesskapets rettigheter.

Herav følger planens definisjon:

"Torg og møteplasser forstås som offentlig tilgjengelige uterom, dvs. felles arenaer som er tilgjengelige for allmennheten".

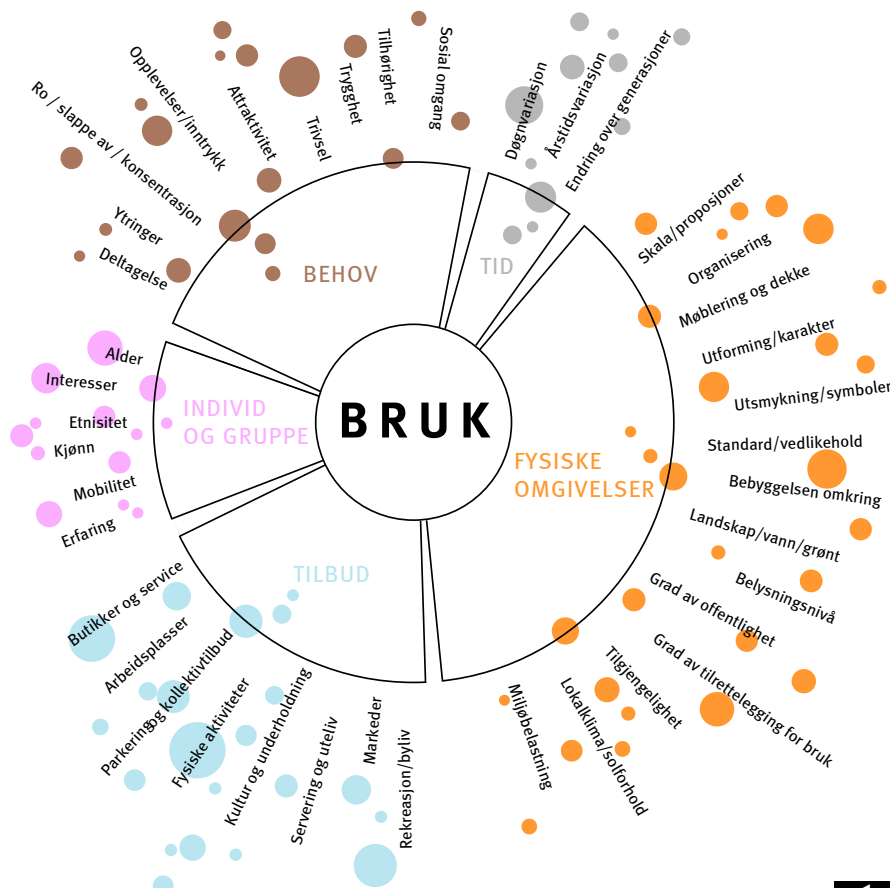
BYENS UTEROM

Arenaer for ulike møter

Byens uterom legger til rette for en rekke former for møter, både planlagte og ikke-planlagte. I de planlagte møtene ligger det grader av utvelgelse både sosialt og fysisk; hvem man ønsker å omgås og hvilke steder man foretrekker å oppsøke.

De ikke-planlagte møtene skjer spontant og finner sted mer eller mindre tilfeldig. Disse møtene kan skje både mellom folk som kjenner hverandre og mellom ukjente. I møtet med folk man ikke kjenner, ligger det et potensial for nye erfaringer, refleksjon og læring, samtidig som konfrontasjoner og utrygghet kan komme til syne i møtet med det ukjente.

"Torg og møteplasser forstås som offentlig tilgjengelige uterom, dvs. felles arenaer som er tilgjengelige for allmennheten"



Faktorer som påvirker bruken av uterommene.

I mange bymiljøer opptrer brukere ofte i "parallele verdener". Man er tilstede samtidig på samme sted, men oppholder seg der uavhengig av hverandre.



*"A city is composed of different kinds of men; similar people cannot bring a city into existence"
Aristoteles*



Møtet med det ukjente

Ulike sosiale og kulturelle tilhørigheter og fellesskap, ulike interesser, behov og preferanser, alder, kjønn osv. påvirker hvordan man opptrer, forholder seg til og bruker omgivelsene. Bykultur og byliv utvikler seg variert, fra sted til sted. Noen byområder fremstår med en mer homogen bykultur, andre er mer sammensatte.

I mange bymiljøer opptrer brukere ofte i "parallele verdener". Man er tilstede samtidig på samme sted, men oppholder seg der uavhengig av hverandre. Det skjer ingen direkte interaksjon og samhandling. Likevel innebærer tilstedeværelsen en tilvenning til det ukjente, der toleransegrensene for ulikhet justeres. Aksept av og fortrolighet til det fremmede, skjer som en gradvis læring. Dette er et første og viktig ledd i en mulig integreringsprosess mellom ulike mennesker. Den sosiale og kulturelle læringen skjer gjerne ubevisst, men forståelsen av normalitet og ulikhet utfordres og justeres. Dette påvirker også den enkeltes oppfattelse av seg selv som individ i forhold til de andre og derav endret praksis i det offentlige rom.

Ulikhet – en del av byens vesen

I "Politikken" skriver Aristoteles: "A city is composed of different kinds of men; similar people cannot bring a city into existence". Dette kan oversettes slik: "En levende by er sammensatt av ulike typer mennesker; like mennesker skaper ikke en by". I dette utsagnet definerer Aristoteles ulikhet til å være en del av byens vesen. Motsetninger er et uttrykk for byens mangfold og liv.

Hvis vi erkjenner at møter mellom ulike mennesker er en del av byens grunnleggende vesen, og at det ligger en verdi i denne ulikheten, får også det offentlige uterommet en sentral rolle i byen. Som arena der ulike mennesker møtes, ligger byrommenes kanskje største utfordring: Hvordan fremme tilstedeværelse av nettopp forskjellige mennesker med ulike preferanser og behov? Om møter skjer eller ikke, kan bare til en viss grad påvirkes av ulike tiltak og tilrettelegginger. Men først og fremst handler dette om fremming av en tolerant og inkluderende bykultur. En forutsetning er at byområder fremtrer som tilstrekkelig varierte, med en intensitet og bredde i tilbudene som trekker mange og ulike brukere til seg.

Bredde i rekreative tilbud bidrar til variert byliv

Utvalget av rekreative tilbud påvirker bylivet. Tilstedeværelse av handel, service, kulturtilbud, ulike serverings- og utelivstilbud og arrangementer trekker folk til seg. Oslos sentrumsområde kan betraktes som en sammenhengende arena for ulike former møter i det offentlige rom. Området har betydning som møteplass både for tilreisende og hele Oslo. Andre steder i byen som har denne intensiteten og det fortettede bylivet kan være større knutepunkt, regionale sentra og strøgsgater. For øvrig vil innelukkede kjøpesentre også kunne ha denne karakteren for deler av døgnet.



Analysekart for indre Oslo som viser **konsentrasjonen av tilbud** av butikker, kaféer, restauranter, teater, kino, utstillinger og andre kulturtilbud (fra gult til lilla). Byrom, parker, sjø- og elvefronter og andre uterom som del av byens rekreative arenaer inngår ikke i analysemodellen. Konsentrasjonen av tilbud gir også et bilde av intensitet i byliv. Kartet er utarbeidet av PBE, og baserer seg på foretaksregister og andre GIS-data.

NABOLAGETS MØTEPLASSER

Nabolagets møteplasser prioritert i planen

I denne kommunedelplanen er fokus rettet mot bydelenes og nabolagets arenaer. Byens møteplasser fungerer gjerne både som møteplasser for beboere i nabolaget og for folk fra andre steder i byen. Denne sammensatte og mer overlappende bruken, der nabolagets arenaer har mange brukere med ulik tilhørighet til nabolaget, gir ulike uttrykk for måter å forholde seg til nabolaget på. ("By og byliv i endring", Edward Robbins).

Denne planen fokuserer særlig på barn, unge og eldre.



Høy mobilitet for store deler av byens befolkning gir gode muligheter til å ta i bruk steder langt fra egen bopel. Spesialiserte behov og ønsker tilsier at svært mange forflytter seg aktivt også ved bruk av hverdagslivets møteplasser. Tilbud i nærmiljøet konkurrerer med tilbud andre steder i byen og nærhet er for mange ikke en avgjørende faktor ved valg av møtested.



Fleksibel nabolagsplass som brukes mye til ballspill mm. om sommeren og skøyting om vinteren.

Barn, unge og eldre i fokus

Ved særlig å fokusere på nærmiljøets arenaer tilgodeser man grupper som har begrenset mulighet til å forflytte seg og velge møtested, eller som av ulike årsaker har større behov for møteplasser i nærmiljøet og ulike former for lokal tilknytning.

Grupper som anses å bruke nærmiljøet mest aktivt er barn, unge og eldre, samt voksne som i mindre grad er i arbeid for en kortere eller lengre periode.

Grad av mobilitet påvirker hvilke steder som tas i bruk og kan til en viss grad knyttes til hvordan man forflytter seg. I oppveksten øker aksjonsradiusen med alder. Fram til man blir voksen er barn og ungdom i stor grad knyttet til nærområdenes arenaer og det kollektive transporttilbudet. Aksjonsradiusen avtar igjen for eldre.

Nabolagsarenaer er i stor grad bruksarenaer

Nabolagets plasser kan være svært forskjellige for ulike grupper mennesker. Men noen behov anses som grunnleggende:

- leke- og aktivitetsområder for barn og unge
- rekreasjonsområder og møteplasser for alle, med fokus på tilgjengelighet, aktivitet, trivsel og trygghet
- attraktive urbane møteplasser

For å kartlegge slike arenaer ble det som del av planarbeidet gjennomført en omfattende medvirkningsprosess i samarbeid med bydelene.

Utvikling av møteplasser i det offentlige rom

I det følgende drøftes ulike sosiale og fysiske utfordringer knyttet til utvikling av møteplasser i det offentlige rom. Kommunedelplanens forslag til strategi på disse utfordringene er angitt i blå tekstbokser.



6.2 Sosiale utfordringer

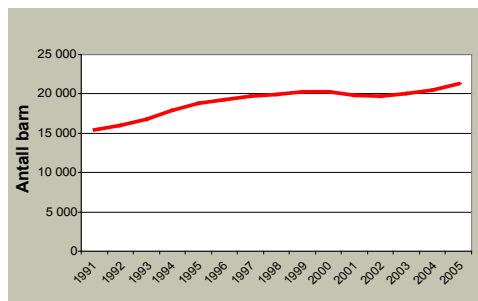
BY- OG BYLIV I ENDRING

Byrekreasjon og hverdagsliv

Som en følge av internasjonale urbaniserings-tendenser, sterk sentralisering og tilflytting til de største byene, er byens attraktivitet som bolig- og rekreasjonsarena økt. Preferansene er endret og en større del av rekreasjonen skjer i selve byen. Fremveksten av urban rekreasjon er både knyttet til det forhold at flere bor sentralt i byen, men også regionens bruk av disse arenaene. Mange og små leiligheter i indre by medfører at nærområdets arenaer blir en forlengelse av de private arenaene. Det faktum at barnefamilier generelt i større grad velger å bo sentralt i byen, medfører at andelen barn i indre by øker.

Ved at hverdagslivet i større grad utspiller seg i sentrale byområder, endres til dels behovene. Å kunne ta i bruk nærområdene ytterligere for opphold, lek og aktivitet aktualiseres. Den byrekreative bruken skjer i stor grad som uorganisert bruk, i et samspill knyttet til uterommene, andre tilgjengende tilbud og bolig- og næringsarenaer. For mange inngår lokale tilbud som kaffebarer og uteservering som del av hverdagslivet. Parkene benyttes aktivt både på dag- og kveldstid.

Intensivert bruk av begrensede sentrale områder og ulike brukergruppers behov kan til dels være i konflikt med hverandre. Ulike segregeringstendenser og innvandring bidrar til å forsterke konkurransen om tilgang til attraktive utearealer. Gentrifisering, som uttrykk for en av flere segregeringstendenser, der nye ressurssterke beboere inntar tidligere arbeiderstrøk i byen som Grünerløkka og Grønland, medfører endrede forbruksmønstre



Figuren viser at andelen barn (0 - 15 år) i indre by er økende.

og uttrykk som spesialiserte handels- og servicetilbud, kaffebarer o.l. En mer ensidig bruk av uterommene kommer til syne i homogene boligområder. De multietniske bymiljøene innebærer også nye uttrykk og påvirker gateliv, vareutvalg og typer gateutsalg og markeder.

Nye behov

Et annet forhold som påvirker bruken er endrede sosiale relasjoner. Mange enslige og aleneforeldre velger å bo sentralt i Oslo. En mer utflytende grense for hvor og når arbeid finner sted, der skillet mellom arbeid og fritid er mer utydelig, bidrar til ny bybruk. Spesialiserte bybrukere forflytter seg aktivt rundt i byen og er selektive i forhold til omgivelsenes attraktivitet. Kontakt og relasjoner utvikles gjennom ulike sett av nettverk, og er ikke i like stor grad knyttet til geografisk nærhet som tidligere. "Image" knyttes både til type aktivitet og sted og gir signaler om ønsket identitet og tilhørighet. Hurtige endringer i valg av arenaer, danner motsats til mer stabil bruk knyttet til nabolagsarenaer for lek og opphold.

Stor bredde i typer møteplasser vil gi rom for å dekke ulike brukergruppers behov og et variert og intensivert byliv som kan endre seg over tid og dekke fremtidige behov.

PLANSTRATEGI

Gjennom utvelgelsen av en overordnet struktur for torg og møteplasser bidrar planen til at hver bydel får et variert utvalg av møtesteder som ivaretar et intensivert og mangfoldig byliv og som dekker flere brukeres behov. I indre by prioriteres leke- og aktivitetsarenaer. I ytre by prioriteres møteplasser for mange og ulike brukere, med nærhet til andre typer tilbud og etablerte sentre.

Utvikling av arenaer for aktivitet og mer uorganisert bruk vektlegges og fanges opp i bestemmelse.

Gode eksempler på tilrettelegging for allsidig bruk og aktivitet vises i verktøykassen.



“Jibbepark” (snowboard) på Grünerløkka, eksempel på ny bruk av park vinterstid.



Akebakke i urban setting, utradisjonell bruk av byrommet, Amsterdam.



Den blå stenen i Bergen har blitt selve symbolet på en møteplass.



Identitet og tilhørighet er grunnleggende faktorer for trivsel.

IDENTITET OG TILHØRIGHET

Å kunne knytte tilhørighet til steder i byen, er viktig for opplevelsen av å høre til og inngå som en del av samfunnet. Mange og ulike brukeres behov bør i denne sammenheng tilgodeses. Menneskers identitet kan knytte seg til sosial og kulturell tilhørighet og til ulike grupper. Kleskode, adferd, ulike hilseformer, talemåter, språk og etnisitet signaliserer tilhørighet. Dette kommer til uttrykk i valg av møteplasser og hvordan plassene brukes. Lokale møteplasser kan legge til rette for sosial omgang i hverdagen.

Identitet kan knytte seg både til steder og minner knyttet til disse. Parker og plasser, kulturhistoriske anlegg, statuer, symboler, bylandskap og elver er identitetsskapende elementer i byen. Eksempelvis bidrar gårdsanleggene i ytre by til lokal identitet. Det er behov for både å ta vare på og videreføre eksisterende steders identitet og å revitalisere steder gjennom å fremme ny identitet.

Lokal medvirkning i planarbeidet har påvist steder i byen med identitet og lokal egenart. Den overordnede strukturen av møteplasser fanger opp mange av disse stedene.



Offentlige uterom tas i bruk på nye måter.

PLANSTRATEGI

Retningslinjene gir prosesskrav for lokal medvirkning, for detaljplanleggingen av planforslagets møteplasser, som også fremmer tilhørighet til møteplassene.

Bestemmelse fastlegger at tiltak på torg og møteplasser tar utgangspunkt i natur, vann, kulturminner og andre stedlige karaktertrekk. Bruk av identitetsskapende elementer ved utforming av møteplasser, som ”den blå sten” i Bergen, eksemplifiseres i planens verktøykasse.

DEN FLERKULTURELLE BYEN

Oslo har de siste tiårene endret befolknings-sammensetning mot et mer flerkulturelt samfunn. Bydeler som Sagene, Grünerløkka og Gamle Oslo har lenge hatt en etnisk



sammensatt befolkning. De senere år har bydeler som Søndre Nordstrand og bydelene i Grorudalen fått økt andel av innvandrere. Det

er imidlertid store forskjeller i bydelenes andel flerkulturelle innbyggere.

Større bredde i befolkningssammensetningen gir ny bruk av uterommene. Flere byforskningsprosjekter har søkt å gi svar på om byens uterom legger til rette for integrasjon mellom ulike brukergrupper eller ikke. Som vedlegg til planen drøfter rapporten "Møtesteder i multietniske bymiljøer" typer møteplasser som har potensial som integrasjonsarenaer.

Rapporten viser blant annet at:

- For de multietniske byområdene er det særskilt behov for bredde i utvalget av typer byrom. Dette for å sikre allsidig bruk og og legge tilrette for flere grupper samme sted.
- Større parker og parsellhager er utendørs møtesteder der omgang med familie og venner står sentralt.
- Menns møtesteder knytter seg i større grad til urbane byrom som gater og plasser.
- Kvinners bruk av uterommene er i større grad knyttet til hverdagsliv, innkjøp og husholdning.
- Parsellhager er viktige møteplasser for kvinner i multietniske bymiljøer.
- Grønland er et særskilt intensivt, flerkulturelt byområde, attraktivt for hele regionen. Byområdets særskilte multietniske urbanitet og spesialiserte handel, gir tilhørighet for mange.



- Konsentrasjon av moskeer og andre tros-samfunn bidrar også til denne attraktiviteten.
- Andre former for "fritidskultur" gir andre forutsetninger for bruk av uterommene. Parsellhager er viktige arenaer for samvær.
- Ikke-kommersielle tilbud som bibliotek og fritidsklubber er viktige innendørs møtesteder.
- Gentrifisering og fortetting i indre bys multietniske bydeler har gitt økt konkurranse om bruken av uterommene.

For de multietniske byområdene er det særskilt behov for bredde i utvalget av typer byrom.



Parsellhager er viktige møteplasser.

PLANSTRATEGI

Møteplassene som inkluderende arenaer for mange og ulike brukere skal vektlegges, ved at det tilrettelegges for opphold for ulike brukergrupper samme sted.

Ved utvelgelsen av overordnede torg og møteplasser er dette tatt spesielt hensyn til ved bredde i utvalget av typer steder, med ulike roller og bruk. Retningslinjene åpner for parsellhager som del av denne strukturen.

Forhold som berører utforming av uterom og tilliggende bebyggelse, fanges opp i bestemmelser, retningslinjer og verktøykasse. Eksempelvis størrelse, åpne, oversiktlige utearealer og flere, varierte oppholdssoner som kan legge til rette for sambruk av uterommene.

Verktøykassen og rapporten "Møteplasser i multietniske utemiljøer" drøfter ytterligere tiltak knyttet til dette.

BARN OG UNGE

Konkurransen mellom ulike formål

Barn og unge utfolder seg både gjennom organisert og uorganisert bruk. Barn og unge som ikke i like stor grad har organiserte aktiviteter, er i større grad avhengig av bydelens øvrige møteplassestilbud.

Generell fortetting av indre og ytre by tilsier økt fokus på barn og unges leke- og aktivitetsområder. Steder av betydning for den uorganiserte bruken er gater og plasser, parker, ulike friarealer, "hundremeterskoger", gang- og sykkelveier, skolegårder, barnehager og andre felles uteanlegg. I stor grad er disse arealmessig sikret, men uregulerte grøntområder og ubebygde regulert grunn kan være arealer i fare for gjenbygging.

Rikspolitiske retningslinjer for å styrke barn og unges interesser i planleggingen sikrer i stor grad regulerte og uregulerte friarealer fra å bli gjenbygd. Arealmangel legger press på bruken av friområdene og ønsket om å benytte disse til utbygging for offentlige formål. Tilliggende boligbebyggelse, skoler og barnehager vil kunne ha behov for tilgang til disse utearealene. Det er nødvendig å unngå at to viktige samfunnsnyttige tilbud, som eksempelvis barnehager og friområder utvikles på bekostning av hverandre. For å unngå dette må "grå" arealer eller transformasjonsområder sikres til disse formålene.

Planen viser skolens utarealer som lokale møteplasser. For indre by er et særskilt fokus på utearealer ved skoler og barnehager nødvendig.

Tilrettelegging for barn og unge har i stor grad handlet om lekearealer med ulike skjermings tiltak, som gjerder, trafiksikkerhetstiltak og annen skjerming mot støy og forurensning. Men oppvekst i by krever at nabolag og by gradvis "tas i besittelse" og inngår som del av barn og unges arena for selvstendighet (jf. Maria Nordström "Barn i stan?", Stads- miljørådets skrift). Ved at barn og unge trekkes inn i alle deler av bylivet, bidrar dette til flerbruk av byrom. Tilrettelegging for lek bør også inkludere voksne, som gjerne er tilstede der barn og unge er. Døgn-, uke- og årstidsvariasjon gir muligheter for å ta i bruk arealer som til andre tider kan være utilgjengelige, som parkeringsplasser ved kjøpesentre. Attraktive steder med tilrettelegging bør

fungere som noder i bystrukturen, gjerne ved krysningspunkter eller med annen variert aktivitet (jf. Dag Yttri, Helsevernetaten).

Barn og unge lite synlige i byplanleggingen

Generelt har barn og unge begrensede muligheter til å fremme og få gjennomslag for sine synspunkter i byutviklingen. I bydelene er det opprettet egne ungdomsråd som fungerer som høringsinstans, blant annet i forbindelse med behandling av plan- og byggesaker. Gruppen har få ressurser og opplever å bli tatt hensyn til i begrenset grad. Som ledd i å kartlegge barn og unges behov, har Norsk Form startet prosjektet "Barnetråkk".



Fortetting av indre og ytre by tilsier økt fokus på barn og unges leke- og aktivitetsområder.

PLANSTRATEGI

Planen sikres planmessig steder av betydning for barn og unge. Bestemmelsene fastlegger kvalitetskrav som skal sikre barns og unges behov.

Ved tilrettelegging av møteplasser skal det særskilt tas hensyn til barn og unges muligheter for fri utfoldelse, lek og aktivitet gjennom prioritering av størrelse på arealer, lokalisering, egnethet og utforming. Lokale barnetråkkregistreringer vil kunne kartlegge hvor barn og unge ferdes, samt si noe om bruk, interesser og behov. Løsninger som fremmer muligheter for samhandling mellom barn, unge og voksne skal prioriteres.

Gode eksempler vises i verktøykassen, blant annet på temporær bruk som ledd i å forankre og utteste ny bruk.

ELDRE

Møteplasser legger tilrette for tilhørighet og sosial omgang lokalt

Eldre er i økende grad en aktiv, mobil og ressurssterk gruppe, men store forskjeller eldre imellom gir varierte behov. Ulike interesser, store forskjeller i økonomi, helse og tilgang på bil og andre transportmidler, gir svært ulik bruk og tilknytning til nærmiljøet. For mange eldre er trygge uterom, butikker og andre service- og kulturtilbud i nærmiljøet avgjørende for dagligliv og sosialt nettverk. Møteplasser i nabolaget vil for mange legge grunnlaget for ulike fellesskap. De mange lokale møteplassene er her svært viktige.

Gater og andre steder med ferdsel og aktivitet kan være gode steder å komme i kontakt med andre. Uformelle møter skjer gjerne i overgangssonen mellom ute og inne, der andre tilbud finnes, kjøpesentre, kaféer, forsamlingslokaler, bibliotek, eldresenter o.l. Dette er steder det i større grad bør legges tilrette for opphold og sittemuligheter.

Eldresentrene vil for mange danne grunnlaget for daglig livskvalitet, gjennom sosial omgang og aktiviteter. Offentlig tilgjengelige uterom knyttet til lokalsentre og eldresenter, vil gi eldre opplevelser, stedstilhørighet og følelse av trygghet. For mange eldre som har nedsatt funksjonsevne, er det viktig å kunne kontrollere/mestre mindre "byer" i byen.

Andre viktige møteplasser for eldre er turstier og utsiktspunkter, parker, gravplasser og andre grøntområder, samt områder tilrettelagt for aktiviteter som eksempelvis kulespillet petanque o.l.

Økt tilgjengelighet fremmer mobilitet

Ved å tilrettelegge for økt tilgjengelighet, opphold og rikelig med sittemuligheter ved uterom i nærmiljøet, økes mobiliteten og aksjonsradiusen til fots. Dette gir fysiske og psykiske helsemessige gevinster og øker livskvaliteten for den enkelte. Enkle fysiske tiltak som å redusere høye kanter, ujevnheter og andre hindre, samt etablere fysiske ledelinjer og orienteringspunkter, fremmer tilgjengeligheten.

Å iakttå og være deltagende

Eldre har, som andre aldersgrupper, et variert behov. Møteplasser som favner en større bredde i befolkningen, uavhengig av alder, kjønn, kultur og etnisitet, må by på sammensatte tilbud. Ved utformingen av møteplasser er det behov for større fokus på variasjon av rolige og aktive soner, der både å iakttå og være deltagende er ivaretatt innen samme møtested, en kvalitet som trolig eldre vil sette spesielt pris på.

Trygghetsfølelsen er viktig

Et viktig trygghetsfremmende tiltak er belysning. Både belysningsnivå, hvilke områder som belyses og hvordan lyset rettes, blant annet ved å kunne se ansiktene til andre, påvirker opplevelsen av uterommet ved å gi større oversikt og kontroll over omgivelsene. Lokalisering av møteplasser i forhold til ulike funksjoner, kollektivtransport og folkestrømmer påvirker også følelsen av trygghet.

De mange lokale møteplassene er særskilt viktige for eldre.



PLANSTRATEGI

De mange lokale møteplassene i nabolaget er særskilt viktige for eldre. Planen fastlegger en struktur av varierte møteplasser, både lokale og overordnede, som legger til rette for allsidig bruk.

Ulike tiltak rettet mot tilgjengelighet og trygghet øker mobiliteten, både ved å redusere hindre og gi bedre oversikt.

Godt tilbud på allment tilgjengelige sittemuligheter er svært viktig. Dette er fanget opp i planens bestemmelser. En egen benkestrategi vil kunne være en oppfølgingsoppgave.

Klart lesbare skiller mellom allment tilgjengelige og private arealer fremmer bruken av det offentlige rom.

OFFENTLIG/PRIVAT

Ønske om høy utnyttelse og overvåking

Planen omhandler uterom som skal være offentlig tilgjengelige. Overvåking og kontroll av uterom kan medføre begrenset handlingsrom for enkelte grupper. Eksempelvis anses skating, gatesalg og annen markedsføring som uønsket i mer halvprivatiserte byområder. Dette er uterom som fremstår som offentlig tilgjengelige, men som begrenser sin offentlighet gjennom bruk av vektore og videoovervåking.

Fare for gjenbygging av offentlige uterom

I eksisterende byområder er det tidvis press på å bygge over allment tilgjengelige torg. Ulike former for gjenbygging vil begrense offentlighetens tilgang. Bruk vil forflytte seg og til dels foregå innendørs i en kontrollert halvoffentlig situasjon. Sentrenes åpningstider styrer når møtestedene er i bruk og man møtes på det kommersielles vilkår.

Utforming av uterom kan bidra i både privatiserende og inkluderende retning. Klare lesbare skiller mellom allment tilgjengelige og private arealer fremmer bruken av det offentlige rom. Tilsvarende kan utflytende grenser begrense bruk.

Adkomster til ulike virksomheter gir sirkulasjon i uterom og kan gi en mer offentlig karakter. Motsatt kan boligadkomster og innsyn til boliger virke privatiserende. Ved å legge til rette for ulike brukere og variert aktivitet, reduseres møteplassens privatiserende karakter. Størrelse kan være en faktor i opplevelsen av en møteplass som offentlig tilgjengelig.



PLANSTRATEGI

I bestemmelsene fastlegges at fysisk overdekking og inngjerding av torg og møteplasser ikke tillates, med noen spesifiserte unntak.

Møteplasser skal utformes slik at de fremstår som allment tilgjengelige for ulike brukergrupper og funksjoner.


UNIVERSELL UTFORMING

Universell utforming fremmer deltagelse for alle i det offentlige uterom

Kravet til økt tilgjengelighet for alle brukere er i ferd med å bli skjerpet. Diskriminerings- og tilgjengelighetsloven stiller krav til universell utforming for alle nyanlegg fra og med 2009.

Universell tilgjengelighet skal fremme deltagelse i det offentlige uterom for alle og øke handlingsrommet for brukere som på ulike måter har reduserte muligheter til å ta del i aktivitetene i uterommene. Fysisk tilrettelegging og omtanke ved utforming reduserer bevegelses- eller orienteringshindre og øker aksjonsradiusen til den enkelte.

Som oppfølging av planen kan et "benkeprogram" for byen legge tilrette for mer opphold og fysisk aktivitet i uterommene for mange brukere.



Universell utforming, her eksemplifisert ved en myk overgang mellom gate og fortau.

Hvorvidt skillet mellom allment tilgjengelige og private arealer er visuelt definerte eller uklare, påvirker oppfattelsen og bruken av byrommene.

PLANSTRATEGI

Ivaretagelse av universell tilgjengelighet ved utforming av møteplasser sikres gjennom egen bestemmelse.

Verktøykassen viser en metode for et "benkeprogram".

BEHOV OG KRAV TIL TRYGGHET

Økende fokus på trygghet

Opplevelsen av utrygghet i byens uterom er økende for mange. Økt oppmerksomhet, blant annet gjennom media, har ført til økt fokus på temaet.


Fysiske tiltak fremmer opplevelse av trygghet

Fysiske tiltak kan fremme opplevelse av trygghet og dette bør tas hensyn til ved tilrettelegging av møteplasser i uterommene.

Eksempler på dette er:

Styring og intensivering av sirkulasjonsstrømmer, som fremmes av varierte tilbud og aktiviteter i tilliggende bebyggelse og uterom. Et visst aktivitetsnivå er særskilt nødvendig på kvelds- og nattestid for at områder ikke fremstår som øde. Aktivt gateliv bidrar til opplevelsen av attraktive og trygge omgivelser. Steder med folk tiltrekker seg flere folk.

Variasjon i tilbud tiltrekker seg også ulike typer mennesker. Det er først og fremst øde eller ensidige bymiljøer med dominans av en type mennesker, som kan virke utrygge. (Jane Jacobs, "The Death and Life of Great American Cities, 1961). En viss sirkulasjon av biltrafikk bidrar også til at gater ikke fremstår som øde. Blindgater, gatetun og enveiskjorte gater kan gi økt opplevelse av utrygghet på grunn av manglende sirkulasjon.



Åpne plasser med god belysning føles tryggere på kveldstid (Newcastle).

Tilliggende bebyggelse bør henvende seg mot uterommene for å kunne bidra til uterommens sosiale kontroll. "Øyne" i gatebildet og fra tilliggende bebyggelse, gir en indirekte justis på bruken. Tilliggende virksomheter får et eierskap til omgivelsene og har en interesse i at uønsket aktivitet ikke skjer.

Tydelige lesbare skiller mellom offentlig tilgjengelige og private arealer, gir klare spilleregler og styrer sirkulasjon og opphold.

God belysning bidrar til økt opplevelse av trygghet. Høyner belysningsnivå i uterommene bør vurderes for særskilte steder.

PLANSTRATEGI

Kommunedelplanen stiller krav til at opplevelse av trygghet skal hensyntas ved utforming og utvikling av byens møteplasser.

Dette gjelder forhold som berører utforming både av uterom og tilliggende bebyggelse, som belysningsnivå, uterommets åpenhet og oversikt, organisering av sirkulasjonsstrømmer for å øke sosial kontroll, "øyne på gata" fra bebyggelsen osv. Dette fanges opp i bestemmelser og verktøykasse.



I bymiljøer med gjennomstrømning av mennesker vil man lettere kunne oppdage og håndtere kriminalitet (Amsterdam).

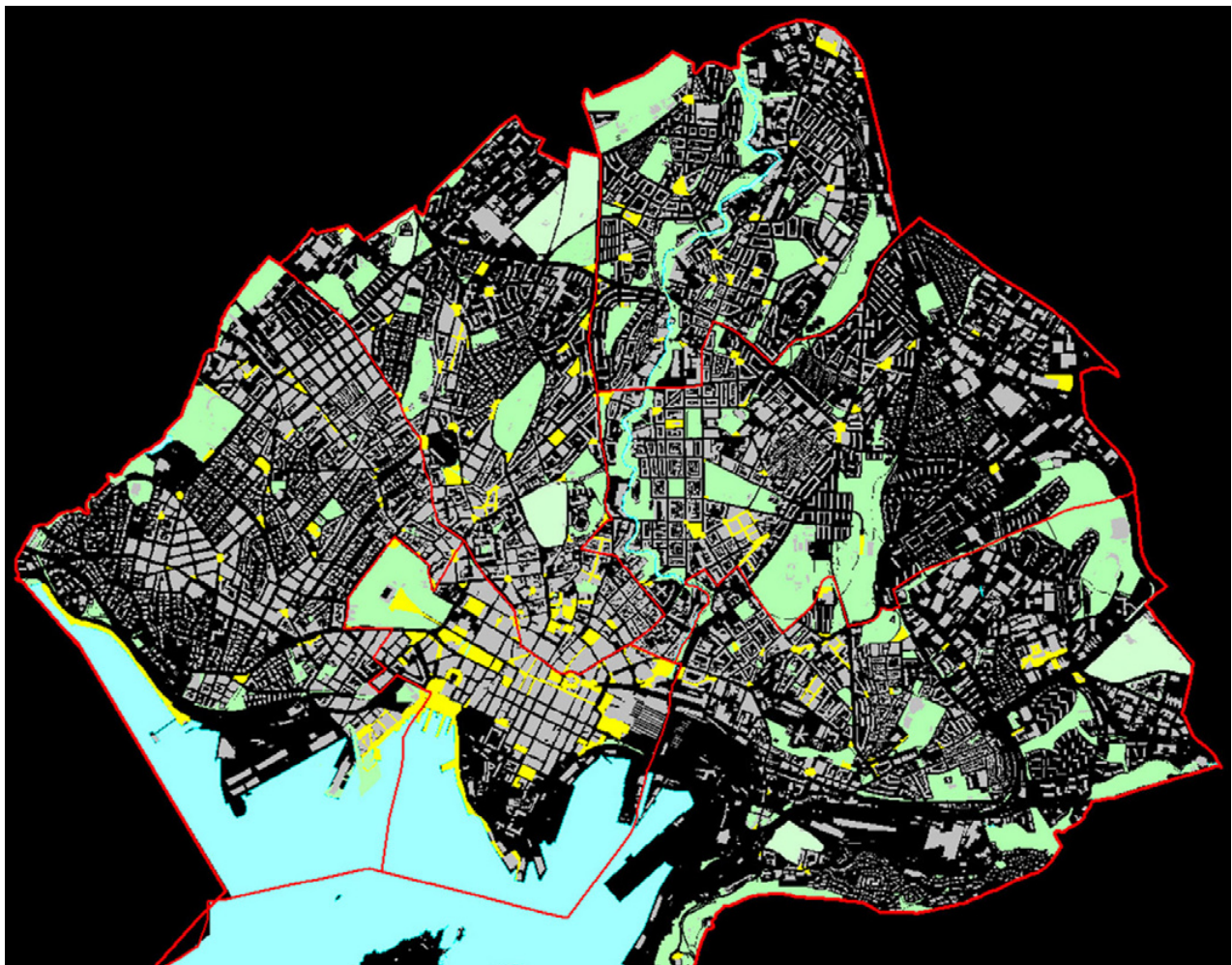
6.3 Fysiske utfordringer

ØKTE AREALKONFLIKTER

En tettere by gir økt arealkonkurrans

Fortetting og bytransformasjon øker presset på utearealene. Den generelle fortettingen gir økt utnyttelse av de bebygde arealene og fører til utbyggingspress på mange offentlige arealer. Uterommens størrelse, beliggenhet og grad av offentlig karakter er under press. Høy arealutnyttelse kan endre uterommens oppholdskvaliteter ved reduserte lys- og solforhold. Storskalerte utbygginger kan også redusere tilgjengeligheten i byen dersom de ikke gir rom for et nett av byrom og forbindelser som knytter seg til den eksisterende byen.

I høringsutkast til "Kommunedelplan for byutvikling og bevaring i indre Oslo" søker man å styre kvaliteter knyttet til uterom gjennom bestemmelser som spesifikt retter seg mot høydekrav knyttet til strøksgatene. Planforslaget har forøvrig høydebegrensninger som forholder seg til områdekarakter og ønsket transformasjon. Her er uterommene ikke styrende for høydekravene, men alle utbygginger skal i følge forslaget ivareta visse lys- og solforhold for tiliggende uterom. Planens forslag til bestemmelse for tilgjengelighet ved store utbyggingsprosjekter, vil kunne sikre en finmasket, gangbasert gatenettstruktur. Planforslaget omfatter bare indre Oslo, og vil bli bearbeidet til nytt offentlig ettersyn.



Byromsstruktur for indre by. Kartet viser "grå" struktur (plasser, torg, gater og kryssområder), grønn struktur (parker og grøntområder som parsellhager, skolehager og grønne restarealer) og blå struktur (sjøfront og elvedrag).

Behov for nye møteplasser

Transformasjon av tidligere industriområder krever i stor grad etablering av ny offentlig infrastruktur. Sikring av allment tilgjengelige møtesteder og øvrig byromsstruktur står her sentralt.

Parkering under bakken frigjør arealer

Som ledd i å fristille uterom for parkering, kan parkering under bakken være aktuelt som erstatning. Løsningen muliggjør mer helhetlige opparbeidinger av plassrom og torg og kan bidra til økte oppholdskvaliteter i uterommene dersom arealene frigjøres for parkering på terreng.

I København har man utviklet en annen strategi. Her er over lang tid gateparkering fjernet ved oppgradering av sentrumsnære byrom, som ledd i å øke oppholdsarealene sentralt i byen.

Parkeringsanlegg under bakken krever godt tilrettelagte adkomster. Nedkjøringsramper i selve byrommene bør unngås.



Ubebygde arealer i byen er potensielle møtesteder. Noen tas i bruk som de er, andre krever mer tilrettelegging.

Restarealer – potensielle møteplasser

Restarealer i bystrukturen kan være potensielle lokale møteplasser, som “lommer” i tett bystruktur. Brede fortau og utvikling av mer småskalerte plassdannelser øker mulighetene for opphold og danner viktige pusterom i en gangbasert bystruktur. Økte gang- og oppholdsarealer øker mulighetene for gatehandel og uteservering. Små plassdannelser vil i tillegg kunne berike områder med estetiske detaljer.

PLANSTRATEGI

I utpekte områder sikrer bestemmelsene at det etableres torg/møteplasser med bestemte kvalitetskrav i forbindelse med store utbyggingstiltak.

Strøkgater, andre overordnede gater og viktige forbindelser sikres ved å inngå i planens overordnede struktur av møteplasser.

Større arealer med potensiale som lokale møteplasser fremkommer av plankart. Muligheten for å utvikle disse bør vurderes i den enkelte plan- og byggesak.

Restarealer i bystrukturen kan være potensielle lokale møteplasser.

MØTEPLASSER I YTRE BY

Behov for fokus på møteplasser i ytre by

Ytre by har i stor grad en spredt bebyggelsesstruktur og flere byområder mangler velfungerende lokale sentre og gode gangbaserte forbindelser selv om de har en mer åpen bebyggelsestruktur. Aktivitetsnivået ved lokale sentre styres i stor grad av sentrenes åpningstider, som i stor grad gir døde uteområder på kveldstid.

Mangel på mer urbane uforpliktende arenaer

I ytre by fungerer mange uterom som nabolagets nære utearealer, med eksempelvis tilrettelagte lekeplasser og benker. Dette er relativt forpliktende arenaer, basert på tette relasjoner i nabolaget. Det er mangel på mer urbane, flerfunksjonelle og uforpliktende møteplasser, der andre typer aktivitet og møter kan finne sted.

Steder med et slikt potensiale finnes i overgangssonene mellom senter og boliger og i selve boligområdene. Her har uterommene mange steder en romlig utflytende karakter, med lite lesbare skiller mellom offentlige og private utearealer, samt uklare spilleregler for bruk. Flere steder i ytre by tilrettelegges på sikt for en bymessig fortetting rundt stasjonsnære torg. En slik gradvis utvikling vil forhåpentligvis gi flere urbane flerfunksjonelle møteplasser, også i ytre by.

Samlokaliserte tilbud legger tilrette for gode møteplasser

Offentlige tilbud som skoler, barnehager og ulike idrettsaktiviteter er i varierende grad samlokalisert. I tilknytning til disse tilbudene er det potensial til å utvikle nye møteplasser.

Generelt behov for å heve attraktivitet og kvalitet for uterommene, som ledd i gradvis å likestille standard for ytre og indre by vurderes.



I Oslo er det utpekt flere områder egnet for bymessig fortetting. Utgangspunktet er ofte som på bildet (Røa); et veikryss med antydning til senter- og romdannelse, med et stort potensiale for å bli et mer attraktivt møtested.

PLANSTRATEGI

Intensivt samarbeid aktørene imellom og muligheter knyttet til øremerkede midler for Groruddalen og Søndre Nordstrand bør vurderes.

Bestemmelse søker å sikre at tilrettelegging og utforming gir variert og mer intensivt bruk rettet mot ulike brukere.

FARE FOR GJENBYGGING AV EKSISTERENDE Plasser/TORG I YTRE BY

Lokale, åpne senterborg bør sikres

Drabantbyene er bygd opp rundt lokale nærsentra og det er store forskjeller i sentrenes tilbud.

Større handelssentre utvikles i nærhet til stasjoner med god kollektiv- og biltilgjengelighet. Dette medfører stort utbyggingspress på tilliggende torg og andre utendørs møteplasser, eksempelvis på Lambertseter torg og Grorud senter.

De store handlesentraene legger beslag på store arealer og bryter med lokal romlig skala og struktur. Organisering av sentrene, gjerne med få innganger og orientering mot større parkeringsanlegg, svekker henvendelsen mot tilliggende gater og plasser. Ved å fjerne hele eller deler av de offentlige utearealene, reduseres også muligheten for å legge tilrette for en variert bruk slik som ønskelig.



På kjøpesentre møtes folk både på innsiden og utsiden. En forutsetning for at folk slår seg ned utendørs, er at det er lagt til rette for det. Få sentre har attraktive uteoppholdsarealer.



PLANSTRATEGI

Det er fastlagt planbestemmelse hvor gjenbygging av torg/møteplasser ikke tillates.

Verktøykassen viser eksempler på møteplasser i tilknytning til større kjøpesentre og på nye ikke overbygde sentra.

STEDER BLIR MER LIKE

Økt estetisering av byrommene i indre by

Samtidig som steder og byer blir mer like, pågår en internasjonal konkurranse byer imellom, der særpreg, bykultur og attraktive omgivelser står i fokus. Byers identitet er konkurransefaktor, der byrommene og bylivet i seg selv er viktig. Denne konkurransen legger press på oppgradering av sentrale byområder, og medfører økte forskjeller i standard på uterommene. Velstelte og rene byrom er gjerne uttrykk for attraktive og trygge byrom som ledd i denne konkurransen.

Opparbeidelsesstandard og utforming må vurderes i forhold til om dette fremmer bruk eller ikke. Estetiserte utemiljøer kan begrense bruk ved at møblering og overflater forhindrer annen bruk. Oppholdssoner kan være nedprioritert til fordel for mer kommersielle tilbud og tilrettelegginger.

Bruk finner også sted uavhengig av standard på uterommene. Folk skaper sine egne møtesteder. For barn og unge kan møteplasser med liten grad av tilrettelegging være svært attraktive. Å selv kunne påvirke bruken og eksempelvis improvisere ny bruk, kan virke tiltrekkende.

Stedstilpasning og spesialisering må avveies

Ved tilrettelegging av nye og eksisterende møteplasser, må hensynet til i hvor stor grad man skal spesialisere og tilrettelegge for spesifikk bruk avklares. Siden brukergrupper kan ha svært ulike behov, kan det være nødvendig med en viss grad av spesialisering. Mange aktiviteter lar seg likevel innpasse på samme sted. Andre aktiviteter kan være så spesialisert eller medføre støy eller andre ulemper som virker avvisende på annen bruk.

Steder som av mange oppfattes som gode møteplasser, kjennetegnes ved at de kan brukes av mange og ulike brukere. De er allsidige, er av en viss størrelse og rommer muligheter for flere former for bruk samtidig. Denne generaliteten kan betraktes som en motsats til spesialisering. Ved generalisering kan man i imidlertid stå i fare for å forflate uterommene og bryte ned byens stedegne karakter og variasjonsrikdom.

PLANSTRATEGI

Oslos særegne kvaliteter, karakteristika og egenart ved utvikling av byens møteplasser søkes i planen sikret ved utvelgelse av overordnet struktur og ved bestemmelse og retningslinje knyttet til denne.

I planens verktøykasse skal det gis eksempler på planprosesser og gjennomføring som har fokus på stedsidentitet, gjennom nytenking, eksperimentell arkitektur, bruk av humor, kunst og lignende.





NÆRHET TIL GRØNT OG VANN I BYEN

Grønt og vann gir høynet kvalitet og trivsel i uterommene

Nærhet til grønne utearealer fremmer psykisk helse. Kontakt med vegetasjon og vann i byen gir opplevelser knyttet til vekst og årstidsvariasjon. Vann kan gis ulike uttrykk og inspirere til lek og glede. Lyden av vann som risler og fosser som durer gir ro og kan brukes til å dempe trafikkstøy og luftforurensning. Byens naturlige vanddrag og elver inngår som del av møteplassene. Håndtering av overvann på overflaten kan bidra til spennende løsninger, eksempelvis som ved studentboligene på Bjølsen.

Fysisk aktivitet knyttet til vann og grønt

Nærhet til grønt og vann er en del av Oslos særpreg det er naturlig å vektlegge ved utvikling av byens møteplasser. Fokus på biologisk mangfold ved utvikling og detaljutforming av møteplasser skal bidra til å styrke steders karakter og bidra til gode lokale, bærekraftige løsninger.



*Byøkologiske faktorer
det skal tas hensyn
til ved utvikling av
møteplasser:*

- størrelse
- korridorer
- overganger/kanter
- arts mangfold
- skiktning av vegetasjonen

Både harde og grønne flater i uterommene gir muligheter for fysisk aktivitet som løping, ballspill, lek, klatring, hopping, skating osv. En variasjon av grus-, asfalt- og gressdekker gir fleksibel og variert bruk.

Ulike former for kanter kan avgrense og definere bruksarealer, brukes til å sitte på eller fungere som rail, avsatser og lignende for skatere. Ulike typer ball- og kulespill krever lite utstyr og innbyr til mer spontan deltelse.

Noen aktiviteter krever større grad av tilrettelegging, som f.eks. klatre- og skateanlegg. Her er god utforming avgjørende for anleggenes krav til å være tilstrekkelig utfordrende.

Prinsipper for biologisk mangfold

Ved utvikling av torg og møteplasser skal det tas hensyn til biologisk mangfold. Grad av tilrettelegging for ferdsel og opphold må avveies i forhold til eventuelle vernehensyn. Utvikling og bruk av møteplasser som del av byens grønne og blå struktur kan være i konflikt med ønsket ivaretagelse av biologisk mangfold.

Byens blågrønne struktur skal styrkes ved at nye tiltak bidrar til å reetablere og skape sammenhenger og forbindelser mellom byens grøntarealer. Det skal tas hensyn til grunnleggende byøkologiske prinsipper ved utvikling møteplasser.

PLANSTRATEGI

Planbestemmelse sikrer vurderinger av muligheten for bruk av vann og vegetasjon for byens møteplasser, samt ivaretagelse av biologisk mangfold.

Overvann fra torg og plasser skal i størst mulig grad håndteres lokalt og vurderes å inngå i selve utformingen. Muligheter for elve- og bekkeåpninger skal vurderes og er sikret i bestemmelse.

Eksempler på gode løsninger er vist i verktøykassen.

DRIFTSNIVÅ

Intensivert bybruk krever økt driftsnivå

Fortetting forebygger kostbar byspredning. Som følge av generell byvekst, fortetting og nye urbane trender er imidlertid bruken av fellesrommene intensivert. Dette medfører stor slitasje og øker behovet for kontinuerlig drift, samtidig som driftsmidlene ikke er økt i samme grad. Økt fokus på uterommens attraktivitet tilsier også høyere driftsstandard, som betyr økte driftsmidler, men også differensiering av driftsstandarder.

Bydelene har fått overført ansvar for store deler av bydelens uteromsstruktur. Dette har medført behov for å styrke bydelens kompetanse knyttet både til planlegging, forvaltning og drift av uterommene. Midler til dette konkurrerer med øvrige budsjettposter i bydelen.

Samordning og koordinering av oppgaver aktørene imellom kan både gi en effektiviseringsgevinst og fremme et mer enhetlig nivå på drift og vedlikehold. Dette påvirker trivsel og følelsen av trygghet i uterommene, og er en oppgave som bør prioriteres.

PLANSTRATEGI

Planbestemmelse stiller krav til bruk av robuste og varige materialer ved utvikling av overordnede møteplasser, som kan bidra til økt kvalitet og redusert driftsbehov.

Bydelene har særskilt påpekt behovet for økte driftsmidler i sine innspill til planen.



FRAGMENTERT FORVALTNINGSANSVAR FOR TORG OG MØTEPLASSER

Mange aktører øker behovet for koordinering av drift og vedlikehold

Mange kommunale og statlige aktører har en rolle i det offentlige rom. Ulike sektorinteresser har ansvar i mange sammenhenger. Dagens situasjon kjennetegnes ved manglende overgripende ansvar for helhet. Også innen drift og vedlikehold er forvaltningsansvaret splittet.

NYE AKTØRER - NYE OFFENTLIG/PRIVATE

SAMARBEID

Økt kompleksitet for aktører i uterommet

Økt kompleksitet preger bildet av forvaltere og aktører som både utvikler og drifter det offentlige rom. Nye samarbeids- og utviklingsmodeller gir et mer sammensatt og komplekst bilde enn før. Behovet for koordinering og samordning øker. Behovet for tidlig å avklare offentlighetens interesser knyttet til møteplasser i utbyggingssaker øker.

Utstrakt bruk av medvirkning ved planlegging og utvikling av møteplasser kan sikre at lokale behov ivaretas.

Ansvar for utvikling av uterommene forskyves i mange tilfeller fra offentlig til sivil eller privat sektor. Til det offentlige rom knytter det seg store verdier, også for utbyggerne. Verdien av gode og velfungerende uteområder i nye nabolag kan være et underkommunisert tema. Både det offentlige og private utbyggere er tjent med utvikling av attraktive og gode allment tilgjengelige uteområder, jf. Tidemannsparken. Gjennom utbyggingsavtaler kan kvalitet og omfang på de offentlige arealene konkretiseres og sikres.

Drifts- og vedlikeholdsansvar for arealer og anlegg kan avklares og sikres gjennom utbyggingsavtaler.

PLANSTRATEGI

Sjekkliste for plan- og byggesaksbehandling skal bidra til tidlig avklaring av offentlige interesser knyttet til behovet for uterom og samhandling aktørene imellom.

Verktøykassen vil gi eksempler på vellykkede samarbeidsprosesser mellom private og offentlige aktører.

Utvikling av eksisterende og etablering av nye torg og møteplasser vil i mange områder måtte sikres gjennom utbyggingsavtale.

I utbyggingsavtalene skal kvalitet og standard for opparbeiding konkretiseres og ansvar for drift og vedlikehold fastlegges.

Både det offentlige og private utbyggere er tjent med utvikling av attraktive og gode offentlige uteområder.

Litteraturliste

- By og byliv i endring.** Studier av byrom og handlingsrom i Oslo. Jonny Aspen (red), 2005
- På sporet av byen:** lesninger av senmoderne byliv. Johnny Aspen og John Pløger (red), 1997
- Bo i bysentrum.** By i bosentrum. Guro Voss Gabrielsen og Bård Isdahl, Norsk Form 2005
- Endringsprosesser i norske drabantbyer.** Thorbjørn Hansen og Ingar Brattbakk, Byggforsk 2005
- Byliv og havnefront.** Nicolai Carlberg & Søren Møller Christensen, Københavns universitet 2005
- Open. New Designs for Public Space.** Raymond W. Gastil and Zoë Ryan, Van Alen Institute: Projects in Public Architecture, New York 2004
- Flesh and stone.** The body and the City in Western Civilization, Richard Sennett 1994
- Byens rum.** Byens liv. Jan Gehl og Lars Gemzøe, København 1996
- Gåboka.** Inge Dahlman, Vegdirektoratet 2005
- Allmenningen.** Det urbane fristed. Bergen Byformsenter 2002
- Byens liv.... Gaten som sosial arena.** Oslo. Vegdirektoratet 1998
- Til stede. Byens rom.** Peter Butenschøn og Maren Holsen (red.), Norsk Form 2003
- Fra bakgården til Oslo City** – en casestudie fra Hausmannsområdet Guro Voss Gabrielsen, Mina Hauge Nærland og Cecilia Løyning Stokkeland, Norsk Form/ Husbanken 2004
- Stedelijke vrije tijd.** Multirecreatieve Milieus in een GIS-model, Plan Amsterdam 2002
- Registrering av arealer med bruksverdi for barn og unge.** En veileder. Prosjektet "Barn og unge: Samfunnsengasjement, medvirkning og innflytelse (1998 – 2003). Vestfold fylkeskommune juni 2001
- Ungdommens stemme i bydel Sagene** – en kartlegging av ungdommers bruk av sitt nærområde. Sigrun Marie Moss, Elin Lindal, Renate Sletholt, Ola Andersbakken, Mari Olea Lie, Universitetet i Oslo/ Norsk Form 2005
- Fellesskap for utvikling, PLA** – medvirkning i praksis. Aune, Foss, Skåra, Kommuneforlaget 2001

Tilleggsdokumenter og bakgrunnsmateriale

Kart som ligger vedlagt

- Vedlegg 1. Plankart indre Oslo.
- Vedlegg 2. Plankart ytre by vest.
- Vedlegg 3. Plankart ytre by øst.
- Vedlegg 4. Plankart ytre by syd.

Øvrige dokumenter

Forslag til kommunedelplan for torg og møteplasser, datert Plan- og bygningsetaten desember 2007. I denne planrapporten er status og planforslag for hver bydel gjennomgått detaljert.

Bemerkninger ved offentlig ettersyn juni – september 2007.

Referat fra medvirkningsmøter i bydelene,
Civitas og Landskapsfabrikken 09.06.2006.

Forhåndsinnspill – sammenstilling av innspill fra private og bydelen 27.09.06.

Møteplasser i multietniske miljøer, Byggforsknnotat 83 2006, mars 2006.



Verktøykasse, januar 2009.

Temakart naturområder, 12.02.2008, rev. 08.04.2008.

Prosjektgruppa for planarbeidet pr. Desember 2007

Rune Clausen, Plan- og bygningsetaten
Lars Ove Gidske, Plan- og bygningsetaten
Torsten Glad, Plan- og bygningsetaten (prosjektleder)
Bente Moringen, Plan- og bygningsetaten
Marianne Rooth, Plan- og bygningsetaten
Atle Røiom, Eiendoms- og byfornyelsesetaten
Runar Ovesen, Friluftsetaten
Jenny Ann Flø, Samferdselsetaten
Terje Nordeide, Vann- og avløpsetaten

Målfrid Nyrnes har fulgt planarbeidet som enhetsleder i Plan- og bygningsetaten



Plan- og bygningsetaten


Besøksadresse: Vahls gate 1, 0187 Oslo
Postadresse: Boks 364 sentrum, 0102 Oslo

Telefon: 02 180
Telefaks: 23 49 10 01

Internett: www.pbe.oslo.kommune.no
E-post: postmottak@pbe.oslo.kommune.no

kdp **t+m**
kommunedelplan for torg og møteplasser

torg og møteplasser
torg og møteplasser
torg og møteplasser
torg og møteplasser
torg og møteplasser
torg og møteplasser
torg og møteplasser
torg og møteplasser
torg og møteplasser
torg og møteplasser





Kommer ditt tiltak i konflikt med naturmangfoldet?

Naturmangfoldloven (nml) erstatter naturvernloven og trådte i kraft 01.07.2009. Loven gjelder for alt naturmangfold, og har som et overordnet mål å sikre biologisk mangfold, og oppfylle FNs mål om en miljømessig bærekraftig utvikling.

Registrert biologisk mangfold på tiltakseiendom eller naboeiendommer

Før du sender inn en bygge- eller delesøknad må du sjekke om det er registrert biologisk mangfold på tiltakseiendommen eller naboeiendommer. Dette kan du undersøke på våre nettsider i kartløsningen [Planinnsyn](#), eller du kan bestille et kart i vår bestillingstjeneste www.byggesak.com.

Hvis tiltaket ligger innenfor eller inntil arealer med registrert biologisk mangfold vil dette fremgå med rød og/eller sort skravur. Rød skravur markerer verdifull natur, mens sort skravur markerer uønskede arter. Ved bestilling av kart, vil det være vedlagt et eget kartblad i de tilfellene det er registrert naturmangfold innenfor det kartutsnittet.

Uttalelse fra Bymiljøetaten ved Miljødivisjonen

Bymiljøetaten har omfattende kunnskap om hvilke naturtyper og arter som er registrert i Oslo. Dersom det er registrert biologisk mangfold på eiendommen eller inntil 7 meter fra tiltaket, skal det foreligge uttalelse fra Bymiljøetaten før søknad behandles. Plan- og bygningsetaten oppfordrer tiltakshaver/ansvarlig søker til å innhente uttalelse i forkant av at byggesøknad innsendes. Hvis det ikke foreligger uttalelse fra Bymiljøetaten ved innsendelse av byggesøknad, vil Plan- og bygningsetaten oversende saken til Bymiljøetaten til uttalelse. Dette kan forlenge saksbehandlingstiden.

Naturmangfoldloven – krav til vurdering i byggesaken av prinsippene i §§ 8-12

Naturmangfoldloven § 7 fastslår at prinsippene i nml §§ 8-12 skal legges til grunn som retningslinjer ved utøving av offentlig myndighet. Naturmangfoldloven §§ 8-12 beskriver kunnskapsgrunnlag, føre-var-prinsippet, hensyn til økosystem og samlet belastning, fordeling av



kostnader ved miljøforringelse samt krav om miljøforsvarlige teknikker og driftsmetoder. De enkelte bestemmelsene kan ses på www.lovdatab.no.

Loven er særlig aktuell ved planlegging etter plan- og bygningsloven. Dersom nml ikke er vurdert i reguleringsplan, må prinsippene i nml §§ 8-12 vurderes særskilt i bygge- og delesaker. Dette gjelder blant annet alle bygge- og delesaker som behandles etter planer vedtatt før nml trådte i kraft.

Kommunen vil ved behandling av bygge- og delesaker foreta en vurdering av tiltakets konsekvenser for det samlede naturmangfoldet. Dette gjelder for alle typer tiltak inklusive anleggsveier, riggområder, deponiområder, grøfter, utomhusplaner, utvendig ledningsanlegg og andre infrastrukturtiltak. Plan- og bygningsetaten vil avveie hensynet til bevaring og vern av naturmangfold mot andre viktige samfunnsinteresser, som for eksempel behov for utbygging.

Ved forskrift er enkelte segmenter av biologisk mangfold gitt et særskilt vern. Dette gjelder artene dragehode, dverggås, elvesandjeger, eremitt, honningblom, klippeblåvinge, rød skogfrue og svarthalespove.

Prioriterte arter: Nml § 23, Forskrift 2011-05-20 (nr. 517-524) Enhver form for uttak, skade eller ødeleggelse av prioriterte arter er forbudt. Statsforvalteren er forvaltningsmyndighet (med unntak av dverggås der Miljødirektoratet er forvaltningsmyndighet).

I saker som kommer i konflikt med prioriterte arter og deres økologiske funksjonsområde må det søkes om dispensasjon hos Statsforvalteren. Gis det ikke slik dispensasjon må byggesøknaden avvises. Plan- og bygningsetaten kan ikke behandle søknaden før den er behandlet og besvart fra Statsforvalteren.

Utvalgte naturtyper: Nml § 52, Forskrift 2011-05-13 nr. 512.

En naturtype er en ensartet type natur som omfatter alt plante- og dyreliv og de miljøfaktorene som virker der. Naturtypene som er omfattet av forskriften er slåttemark, slåttemyr, hule eiker, kalklindeskog og kalksjøer.

Det skal tas særskilt hensyn til slike forekomster slik at man unngår forringelse av naturtypens utbredelse og økologiske tilstand. Noen utvalgte naturtyper er sortert i A-, B- og C-forekomster og innebærer at i avveiningen opp mot for eksempel utbyggingsbehov, så skal hensynet til forekomsten veie tyngre dersom det er tale om en A-forekomst enn dersom det er tale om en C-forekomst.

Dersom forekomsten ikke er behandlet i planprosessen og tiltaket kommer i konflikt med utvalgte naturtyper skal Plan- og bygningsetaten etter TEK § 9-4:

- Kreve at det ved oppføring, plassering og utforming av tiltak, tas særskilt hensyn til forekomsten.

- Kreve at tiltakshaver utarbeider en vurdering av konsekvensene for naturtypens utbredelse og tilstand.

Kravet om at det skal "tas særskilt hensyn til" utvalgte naturtyper gir grunnlag for å avslå en byggesak dersom inngrepet fører til en forringelse av naturtypens utbredelse og forekomstens økologiske tilstand. Det kan imidlertid være tilstrekkelig at det settes nærmere vilkår for gjennomføringen av et tiltak. Eventuelle kostnader for gjennomføringen av et slikt tiltak er tiltakshavers ansvar.

Miljødirektoratet har utarbeidet veiledere til forskriftene om utvalgte naturtyper og prioriterte arter. Se - www.miljodirektoratet.no.

Dersom det gis tillatelse til tiltak som berører forekomst av en eller flere utvalgte naturtyper, skal kommunen kunngjøre dette i en avis og varsle Miljøverndepartementet.

For mer informasjon om naturmangfoldloven se Miljøverndepartementets hjemmeside under tema Naturmangfold - www.regjeringen.no.

Om naturmangfold og registrert biologisk mangfold i Oslo

Oslo kommune har gjennom mange år kartlagt områder som er viktige for bevaring av biologisk mangfold i kommunen.

Oslo kommune har en rik og variert flora og fauna. Nesten 2/3 av alle arter som er funnet i Norge er registrert i kommunen. Over 300 av disse artene er sjeldne eller truet i nasjonal eller regional sammenheng. Kommunen har en rekke naturtyper og mange truede arter som finnes få andre steder i landet, for eksempel naturtyper og arter knyttet til øyene (kalkrike berg, kalkskoger) og restbiotoper i byggesonen (for eksempel rike edelløvsog, kalkfurusog m.m.).

Dette gjør Oslo til en av kommunene med størst naturmangfold i landet, og unik som hovedstad i europeisk sammenheng. Samtidig er det i Oslo et meget sterkt press på naturarealer i byggesonen. Store naturområder er allerede omformet og nedbygd over en lang periode. Grønnstruktur i byggesonen er derfor ofte rester av tidligere sammenhengende naturtyper. Av de kartlagte lokalitetene er flest registrert innen naturtypene *viktig ferskvannslokalitet, dammer, kalkrike strandberg, naturbeitemark, hagemark, intakt lavlandsmyr, kalkskog, gammelskog, rik edelløvsog, gråor-heggeskog, rikere sumpskog, store gamle trær og viktige bekkedrag*. De største konfliktene i forhold til naturmangfold er tap av leveområder, samt innføring av fremmede arter.

GJELDENE BETINGELSER VED KJØP AV KART- OG GEODATAPRODUKTER

Vi gjør oppmerksom på at ved kjøp av kommunale kart- og geodataprodukter gjelder følgende:

Kommunen skal i medhold av **plan- og bygningsloven** og **gjeldende byggeforskrifter** påse at det blir utarbeidet kartverk for planlegging og oversikt, og holde kartverkene ajour. Ansvar for kartproduksjonen er delegert til Plan- og bygningsetaten. De ulike kartverk foreligger både analogt og digitalt.

Kart og geodata kommer inn under **lov om opphavsrett til åndsverk av 12. mai 1961**. Dette innebærer at kommunen ved Plan- og bygningsetaten er rettighetshaver og har eiendoms- og opphavsretten til de kart- og geodata-produkter som etaten fremstiller.

Alle som ønsker å bruke kommunale kart- og geodata-produkter har rett til det, mot å følge de bestemmelser som gjelder for bruken.

Disposisjonsrett er rett til å disponere produktet til eget bruk, det vil si til planlegging og drift eller til privat bruk. Kjøp av kart eller geodata gir disposisjonsrett til produktet som kjøpes.

Anvendelse som går ut over eget bruk, dvs. bearbeiding, eksemplarfremstilling og/eller distribusjon krever at det erhverves utvidede rettigheter. For denne retten beregnes en avgift som **vil kreve en spesiell avtale**. Inneværende avtale gir ikke rett til bearbeiding, eksemplarfremstilling og/eller distribusjon.

Spesielle opplysninger :

- Digitale kartdata for situasjon og høydekurver er 3-dimensjonale.
- Data for eiendom og regulering leveres kun med koordinater uten høydeverdi.
- Det presiseres at et teknisk kartverk - digitalt eller analogt - ikke må brukes til detaljprosjektering uten verifisering i marken.
- Kartgrunnlaget kan ikke benyttes til oppmålingsteknisk prosjektering.
- Veistikningsdata må ikke brukes, fordi dataene ikke lenger blir oppdatert. I stedet må regulert veikant og/eller målebrev/R/E-bekreftelse benyttes.



S-5058

Detaljregulering med konsekvensutredning og med reguleringsbestemmelser for Ny vannforsyning til Oslo - Huseby vannbehandlingsanlegg

Vedtaksdato: 13.11.2019

Vedtatt av: Bystyret, egengodkjenning

Vedtaksdokumenter: [201708944](#)

Lovverk: PBL 2008

Høydereferanse: NN2000

Merknader:

Knytning(er) mot andre planer:

Dokumentet består av 31 side(r) inkludert denne.



OSLO KOMMUNE

Reguleringsplan for ny vannforsyning Oslo – Huseby vannbehandlingsanlegg

Reguleringsbestemmelser
Detaljregulering for gnr./bnr. 29/4 m.fl.

20 plankart merket UTI-201708944, datert 29.01.2019 og revidert 26.06.19 og 20.09.2019.

Planens hensikt

Formålet med reguleringsplanen er å legge til rette for etablering av nytt vannbehandlingsanlegg og overføringstunneler for vannforsyning med tilhørende anlegg og konstruksjoner.

Fellesbestemmelser

1 Fellesbestemmelser for hele planområdet

1.1 Overvannshåndtering

Overvann skal håndteres lokalt ved infiltrasjon i grunnen eller ledes frem til nærmeste resipient, og skal fortrinnsvis håndteres i åpne løsninger. Overvann som ledes til resipient skal ha god vannkvalitet. Overvann fra anleggsvirksomhet skal renses.

1.2 Automatisk fredete kulturminner

Dersom det under anleggsarbeider treffes på automatisk fredete kulturminner, eksempelvis i form av helleristninger, brent leire, keramikk, flint, groper med trekull og/eller brent stein etc., skal arbeidet øyeblikkelig stanses og Byantikvaren varsles, jf. lov om kulturminner av 9. juni 1978 nr. 50, § 8.

1.3 Miljøkvalitet

1.3.1 Støy i anleggsfasen

For støy i anleggsfase skal den til enhver tid gjeldende statlige retningslinje for behandling av støy i arealplanleggingen T-1442, tabell 3, «øvrig industri» legges til grunn. For støynivå på natt skal grenseverdier i Oslo kommunes støyforskrift benyttes. Veileder M-128, kapittel 4 og 9.9 skal benyttes for beregning og dimensjonering av tiltak for begrensning av bygge- og anleggsstøy.

Helseetaten vil være koordinerende myndighet når det gjelder behandling av søknader om nødvendige dispensasjoner og forhåndsgodkjenninger etter støyforskriften §§ 12, 14 og 15. Plan og dokumentasjon med oversikt over støyende aktiviteter og avbøtende tiltak skal forelegges Helseetaten for alle aktiviteter som utvikler støy som kan overskride grenseverdiene i forskriften § 12 og impulsiv støy som krever godkjenning etter § 14.

Dispensasjon og godkjenning skal foreligge ved søknad om igangsettingstillatelse. Følgende dokumentasjon skal utarbeides og vedlegges søknad om tillatelse til å gjennomføre arbeider som kan overskride grenseverdiene:

- a) Beregninger av støyende hovedaktiviteter med utarbeiding av nødvendig støysonekart.
- b) Fremdriftsplan med synliggjøring av hovedaktiviteter og varighet.
- c) Valg av arbeidsmetoder, utstyr, driftstider og mulige støyreducerende tiltak.
- d) Plan for kontroll og dokumentasjon av støyforhold under gjennomføringen av arbeidet.
- e) En konkret plan for informasjon/kommunikasjon med berørte parter. Berørte naboer skal varsles om støyende arbeider i henhold til anbefalingene i T-1442.
- f) Strategi for håndtering av støyklager og tilbud om erstatningsboliger.

For innendørs strukturlyd fra arbeid i tunnel gjelder innendørs grenseverdier T-1442, tabell 6. For tunnelanlegg skal tydelig borelyd og piggelyd gi en skjerping av grensene med 5 dB.

1.3.2 Støy i driftsfasen

For støy i driftsfase skal den enhver tid gjeldende statlige retningslinje for behandling av støy i arealplanleggingen T-1442, tabell 3, «Øvrig industri» legges til grunn.

1.3.3 Vibrasjoner

For vibrasjoner og påvirkning fra anleggsvirksomhet på boligbygninger og andre vibrasjonsfølsomme bygninger skal følgende maksimale rammer legges til grunn:

Tabell 1: Grenseverdier for vibrasjoner hentet fra NS8141 (noe forenklet)

Bygning	Antatt fundamentering/grunnforhold	Vibrasjonsgrense (vertikal svingehastighet v) (mm/s)	
		Avstand 5-30 m	Avstand > 30 m
Næringsbygg og boliger i normal tilstand	Grunnmur eller plate på sand, grus, silt, leire	20	15
	Grunnmur på fast morene, sprengstein	30	25
	Grunnmur eller peler/pilarer til fast berg evt. tynt avrettingslag over berg	50	50
Transformatorer med tilbehør	All fundamentering	20	20
Høyspentmaster	All fundamentering	30	50
Høyspentmastevanger	All fundamentering	20	50

For byggverk som er i en ømtålig tilstand (tydelige setningsskader, sviktende fundamentering etc.), reduseres grenseverdiene med en faktor 0,8. Under anleggsfase som omfatter større og vedvarende sprengningsarbeider skal det gjennomføres kontinuerlige vibrasjonsmålinger i sprengningsperioden på forventet utsatte lokaliteter. Om nødvendig skal det gjennomføres avbøtende tiltak.

1.4 Dokumentasjonskrav og særskilt underlag til byggesaksbehandlingen

1.4.1 Utomhusplan

Sammen med søknad om rammetillatelse skal det for felt avsatt til vannforsyningsanlegg innsendes utomhusplan i målestokk 1:200. Planen skal vise hvordan de deler av overflaten som er berørt av anlegget skal opparbeides som uteoppholdsareal for nye vannforsyningsanlegg. Planen skal vise/dokumentere: gjerder, støttemurer, gangveier, internveier med snuareal, parkeringsareal for sykkel og oppstillingsplass for utrykningskjøretøy, håndtering av renovasjon, overvann og snø, stigningsforhold og belysning. Planen skal redegjøre for eksisterende og fremtidig terreng, trær, beplantning og grønne vegetasjonsflater.

Utomhusplanen skal godkjennes samtidig med rammetillatelse. Uteoppholdsarealene skal være ferdig opparbeidet i samsvar med den godkjente utomhusplanen senest 6 måneder etter at det er gitt midlertidig brukstillatelse. Utomhusplan for driftsbygg (felt A1) skal forelegges Byantikvaren. Byantikvarens uttalelse skal følge søknad om rammetillatelse.

1.4.2 Plan for anleggs- og riggområder

Sammen med søknad om rammetillatelse skal det vedlegges plan for anleggsfasen. Anleggsfasen skal gjennomføres på en skånsom måte for å unngå unødvendige inngrep i eksisterende terreng og vegetasjon, samt unngå senkning av grunnvannstand og setningsskader på bebyggelse i og rundt tiltaksområdet.

Plan for anleggs- og riggområder skal redegjøre for:

- a) Utbyggingsfaser/gjennomføring.
- b) Plassering og arealbehov for rigg- og anleggsområder, midlertidige massedeponier, lagerplasser, atkomst, parkering, anleggsgjerder mv.
- c) Kjøremønstre for hvordan trafikken forbi og gjennom området skal håndteres, herunder anleggstrafikk. Kjøremønstre skal kartfestes.
- d) Nødvendige trafiksikkerhetstiltak med særlig vekt på trygg og fremkommelig vei for fotgjengere og syklist, kollektivtrafikk og beredskapskjøretøyer. Skoleveier skal ivaretas spesielt.
- e) Planlagte tiltak for å ivareta atkomst- og parkeringsbehov for bolig- og næringsbebyggelse som berøres midlertidig i anleggsfasen.
- f) Tiltak for istandsetting av arealer herunder beplantning som påvirkes midlertidig i anleggsfasen, jf. punkt 5 Midlertidig anlegg- og riggområde.
- g) Alle inngrep i eksisterende vassdrag, terreng og vegetasjon/trær.
- h) Beskrivelse og kartfesting av sikringstiltak for eksisterende terreng og vegetasjon/trær som skal ivaretas i anleggsfasen.
- i) Beskrivelse av hvordan hensynet til kulturminner og kulturmiljøer skal ivaretas i anleggsfasen og sikres mot at skade oppstår som følge av anleggsfasen.

- j) Håndtering av støy, vibrasjoner og luftforurensning og forurensning av grunn med beskrivelse av avbøtende tiltak. Det utarbeides en egen beredskapsplan for håndtering av uventet grunnforurensning i hele planområdet.
- k) Nødvendig omlegging av eksisterende vann- og avløpsanlegg.
- l) Behandling av overvann, herunder valg av løsninger. Dette gjelder både tunnelvann, takvann, overflatevann og drensvann.
- m) Hvordan anleggsarbeider og anleggstrafikk påvirker friområder og tiliggende rekreasjonsarealer.

Planen for anleggs- og riggområder skal oversendes Statens vegvesen og kommunal veimyndighet for uttalelse.

1.4.3 Plan for miljøoppfølging/kvalitetsprogram for miljø og energi

Sammen med søknad om rammetillatelse skal det foreligge miljøoppfølgingsplan. Miljøoppfølgingsplanen skal redegjøre for forhold knyttet til massehåndtering, herunder transport, støy og vibrasjoner, utslipp til luft, vann og grunn, nærmiljø og friluftsliv, naturmiljø (inkludert tiltak mot spredning av uønskede, fremmede arter), landskap, kulturminner og kulturmiljø samt materialvalg, avfallshåndtering og energibruk i anleggsfase og i permanent situasjon. Miljøoppfølgingsplanen skal sette krav til maksimal innlekkasje av grunnvann i fjellanlegget. I anleggs- og riggområder som drenerer til Mærradalsbekken, Makrellbekken eller Akerselva skal det gjennomføres nødvendige beredskapstiltak for å redusere risiko for utslipp eller annen negativ påvirkning av vassdragene. Plan- og bygningsetaten skal godkjenne innholdet i planen.

1.4.4 Øvrige dokumentasjonskrav

Ved etablering av tiltak som gir vesentlig nær- eller fjernvirkning skal det senest ved søknad om rammetillatelse utarbeides perspektivillustrasjoner eller annet materiale som i nødvendig grad belyser tiltakets visuelle virkninger.

Sammen med søknad om rammetillatelse for nye vannforsyningsanlegg innenfor planområdet skal det foreligge plan for reetablering av Husebybakken Skipark.

Sammen med søknad om rammetillatelse for nye vannforsyningsanlegg innenfor planområdet skal det foreligge plan for nødvendige støyskjermingstiltak. Krav til plan for nødvendige støytiltak faller bort dersom det dokumenteres at grenseverdier for støy vil overholdes.

Sammen med søknad om rammetillatelse til omlegging av gang- og sykkelvei langs Sørkedalsveien skal det foreligge byggeplan for tiltakene som viser plassering i terreng og utforming. Den skal godkjennes av Bymiljøetaten og Statens vegvesen.

Sammen med søknad om rammetillatelse for nye vannforsyningsanlegg og andre tiltak som berører forvaltningsinteressene til Forsvaret, Bane NOR SF, Sporveien AS og Statens vegvesen, skal det foreligge uttalelse fra disse.

Bestemmelser til arealformål

2 Bebyggelse og anlegg (pbl. § 12-5 nr. 1)

2.1 Vertikalnivå 1

2.1.1 Vannforsyningsanlegg, felt A6, A7

2.1.1.1 Arealbruk

I felt A6 og A7 kan det oppføres konstruksjoner og anlegg for vannforsyning og tilhørende funksjoner.

2.2 Vertikalnivå 2

2.2.1 Vannforsyningsanlegg, felt A1, A2, A3, A4, A5

2.2.1.1 Arealbruk

I felt A1 kan det oppføres bebyggelse, konstruksjoner og anlegg for vannforsyning og tilhørende funksjoner. I felt A2–A5 kan det oppføres konstruksjoner og anlegg for vannforsyning og tilhørende funksjoner.

2.2.1.2 Utnyttelse

Tillatt utnyttelse for felt A1–A5 er inntil %-BYA= 80.

2.2.1.3 Plassering

Plassering av bebyggelse, konstruksjoner og anlegg skal skje innenfor byggegrense angitt på plankart. Mindre anlegg og konstruksjoner, som støttemurer, gjerder etc. tillates etablert utenfor byggegrense. Der det ikke er angitt byggegrense, går byggegrense i formålsgrense.

2.2.1.4 Høyder

Felt A1

Tillatt maksimal høyde for konstruksjoner (tunnelportal) er kote +148. Tillatt maksimal høyde for bebyggelse er kote +150. Tillatt maksimal høyde for tekniske anlegg på tak er kote +152.

Felt A2

Tillatt maksimal høyde for bebyggelse er kote +158.

Felt A3

Tillatt maksimal høyde for konstruksjoner er kote +67.

Felt A4

Tillatt maksimal høyde for konstruksjoner er kote +83.

Felt A5

Tillatt maksimal høyde for konstruksjoner er kote +31.

2.2.1.5 Utforming

Bebyggelse, anlegg og konstruksjoner, inkludert gjerder, innenfor felt A1 skal gis en utforming som er tilpasset naturgitte og menneskeskapte omgivelser. Det skal legges vekt på å dempe fjernvirkning ved bruk av estetiske virkemidler og beplantning. Med estetiske virkemidler menes materialbruk og fargebruk på byggets fasade. Materialbruk for portalers eksteriør skal i hovedsak være betong og/eller naturstein.

Nærområdets landskap/terreng skal være førende ved plassering av bebyggelse, slik at bebyggelsen tilpasses terrenget i størst mulig grad. Utearealene skal være godt forankret til stedet gjennom god terrengtilpasning med tilbakefylling av masser og nyplanting av vegetasjon. Takene skal behandles som en del av tiltakets samlede arkitektoniske uttrykk. Tekniske installasjoner som ventilasjon og eksosavkast skal integreres i den arkitektoniske utformingen. Solceller på tak og fasader tillates. Reflekterende takflater tillates ikke, med unntak av solceller.

For å redusere visuelle nær- og fjernvirkninger av installasjoner i felt A2 skal stedets omgivelser være førende for material- og fargevalg. Farge- og materialvalg for gjerder skal også tilpasses stedets omgivelser.

Materialbruk for tunnelportalenes eksteriør skal i hovedsak være betong og/eller naturstein i felt A3, A4 og A5. Konstruksjonene tilpasses terrenget i størst mulig grad, og tilbakefylling av masser tilpasses konstruksjon og terreng.

2.2.1.6 Avkjørsel

Atkomst til felt A1 er via felt KV1. Atkomst til felt A2, A3, A4 og A5 tillates for drift og vedlikehold.

2.2.1.7 Parkering

For bebyggelse i felt A1 skal det etableres minimum 20 sykkelparkeringsplasser og maksimum 20 bilparkeringsplasser. Sykkelparkeringsplasser skal være i garasjeanlegg eller under tak, med låsemulighet og i nærhet av bebyggelsens inngangsparti. Det tillates ikke permanent bilparkeringsareal på terreng.

3 Samferdselsanlegg og teknisk infrastruktur (pbl. § 12-5 nr. 2)

3.1 Vertikalnivå 1

3.1.1 Kjørevei, felt KV3

3.1.1.1 Arealbruk

Det kan oppføres anlegg og konstruksjoner for veiformål.

3.2 Vertikalnivå 2

3.2.1 Kjørevei, felt KV1, f_KV2

Det kan oppføres anlegg og konstruksjoner for veiformål. Vei skal utføres med fast dekke og i henhold til Oslo kommunes gate og veinormal.

Felt KV1 skal utformes som avkjørsel.

Felt f_KV2 er felles for gnr./bnr. 47/251, 47/355 og senere utskilte eiendommer.

3.3 Gang- og sykkelvei

3.3.1 Arealbruk

Det kan oppføres anlegg og konstruksjoner, herunder støttemurer, for gang- og sykkelveiformål.

3.3.2 Utforming

Gang- og sykkelvei skal ha bredde fem meter (tre + to), utføres med fast dekke og være gjennomgående gjennom avkjørsel.

3.3.3 Eierskap

Gang- og sykkelvei er offentlig.

3.4 Annen veggrunn – grøntareal, felt o_VG1, o_VG2, f_VG3

3.4.1 Arealbruk

I felt o_VG1, o_VG2 og f_VG3 kan det oppføres anlegg og konstruksjoner i tilknytning til vegformålet, herunder støttemurer, belysning, overvannshåndtering og areal for tilknytning til gangfelt, sykkelveg og fortau. Arealer regulert som annen veggrunn – grøntareal skal tilsås og beplantes, steinsettes eller opparbeides på en annen parkmessig måte.

3.4.2 Eierskap

Felt o_VG1 og o_VG2 er offentlig. Felt f_VG3 er felles for gnr./bnr. 47/251, 47/355 og senere utskilte eiendommer.

Bestemmelser til hensynssoner (pbl. §§ 16-6, 12-7 og 11-8)

4 Sikrings-, støy- og faresoner (pbl. § 11-8 a)

4.1 Fellesbestemmelser for sikrings- og faresoner

Gjeldende reguleringsplaner innenfor hensynssonen skal videreføres med mindre noe annet fremgår av denne planen.

4.2 Andre sikringssoner – vannforsyningsanlegg H190

4.2.1 Felt H190_1

Det tillates ikke boret brønner for vann, energi eller gjennomført andre søknadspliktige eller ikke-søknadspliktige tiltak med fysiske inngrep under kote +100 i grunnen, med mindre disse på forhånd er godkjent av Oslo kommune, Vann- og avløpsetaten.

4.2.2 Felt H190_2

Det tillates ikke boret brønner for vann, energi eller gjennomført andre søknadspliktige eller ikke-søknadspliktige tiltak med fysiske inngrep i grunnen, med mindre disse på forhånd er godkjent av Oslo kommune, Vann- og avløpsetaten.

Det tillates innenfor sikringssonen rydding av vegetasjon i en sone på fire meter rundt felt A1 og A2.

4.2.3 Felt H190_3, H190_4

Det tillates sikringstiltak for tunnel som f.eks. bolting og injisering.

4.3 Faresone for høyspenningsanlegg

H370

4.3.1 Felt H370_1

Det er ikke tillatt med ny bebyggelse innenfor hensynssonen og alle tiltak i terrenget og anleggsarbeid innenfor hensynssonen skal på forhånd være avklart med ledningseier.

4.3.2 Felt H370_2-3

Det tillates ikke gjennomført søknadspliktige eller ikke-søknadspliktige tiltak i grunnen, med mindre disse på forhånd er avklart med netteier.

Bestemmelser til bestemmelsesområder

5 Bestemmelsesområde

5.1 BG #1–6 (anleggs- og riggområde)

Innenfor bestemmelsesområde #1–6 er det tillatt med anleggs- og riggområde i anleggsfasen for tiltakene. Området tillates midlertidig benyttet til brakkerigg, verksted, lagerplass, kjøreareal, parkeringsareal, renseanlegg for vann, mellomlagring av masser og annet som er nødvendig for gjennomføring av anleggsarbeidet. Innenfor området tillates midlertidige terrengendringer, støttemurer og andre tiltak som ledd i etablering og drift av anleggs- og riggområdet.

Dersom ikke annet fremgår av denne plan, skal alle områder hvor det er utført anlegg, eller som er benyttet i anleggsvirksomheten, senest ett år etter at tiltaket er avsluttet/satt i drift, være tilbakeført til opprinnelig tilstand eller istandsettes i henhold til utomhusplan/landskapsplan/ byggeplan, jf. punkt 1.4. Utomhusplaner/landskapsplaner skal vise hvordan området skal fremstå etter at anlegget er avsluttet. Disse skal vise veier, terrengutforming, beplantning, gangarealer/stier, eventuelt sambruk med videre.

Innenfor #1 tillates plassering av lekter for massetransport, men anleggsaktiviteten skal ikke medføre at atkomst til Sollerud småbåthavn blokkeres.

Innenfor #1 og #2 tillates det å legge om gangveier og lysløyper som skal være åpne for bruk i hele anleggsperioden. Etter endt anleggsaktivitet skal terrenget tilbakestilles. Matjord på Husebyjordet legges tilbake.

Innenfor #2 skal eventuelle trær som må felles for å gjennomføre tiltaket fremgå av plan for anleggs- og riggområder pkt. g. Øvrige trær beskyttes med byggegjerder, eventuelt matter, i anleggsperioden.

Innenfor #4 skal atkomst for Statnett SF til eksisterende energianlegg opprettholdes.

Innenfor #5 skal asketreet i almelunden og trerekke langs Søsterhjemmet bevares og rotsoner sikres. Riggfunksjoner skal plasseres slik at øvrige trær med rotsoner ikke skades. Eventuelle trær som må felles for å gjennomføre tiltaket skal fremgå av plan for anlegg og riggområder pkt. g. Trær som skal bevares må beskyttes med byggegjerder, eventuelt matter, i anleggsperioden. Dette gjelder også for trær med rotsone som ligger i randsonen mot byggeområdet. Trær som må felles eller blir skadet skal etter at anlegget er ferdigstilt erstattes med nye trær, med minimum omkrets på 20 cm en meter over terreng.

Om almetrær innenfor #6 skades som en følge av anleggsvirksomheten skal de erstattes med samme antall tre av samme art når anlegget er ferdigstilt. Nyplantete trær skal ha minimum omkrets på 20 cm én meter over bakken.

5.2 BG #7 (teknisk bygg)

Innenfor bestemmelsesområde #7 tillates det bygd ett teknisk bygg til snøproduksjon. Maksimalt tillatt BYA for teknisk bygg 30 m². Det tillates gesimshøyde på inntil 3,0 meter og mønehøyde inntil 4,0 meter.

Rekkefølgebestemmelser og vilkår for gjennomføring

6 Før igangsetting (felt A1–A7)

6.1 Nødvendige støytiltak

Før igangsetting av sprengningsarbeider skal eventuelle nødvendige støytiltak være ferdig opparbeidet etter godkjent plan, jf. 1.4.4.

6.2 Anlegg for overvannshåndtering i anleggsfase

Før igangsetting av tunnelarbeid skal nødvendige anlegg for tunnelvann og overvannshåndtering i anleggsfase være ferdig opparbeidet etter godkjent plan, jf. 1.4.2.

6.3 Gangveier, lysløype og tursti

Før arbeid med hovedanlegget herunder etablering av anleggsveier, og tunnelpåhugg kan startes opp skal gangveier og lysløype på felt #1 og #2 samt lysløype og tursti ved Makrellbekken på felt # 4 være midlertidig lagt om etter godkjent plan, jf. 1.4.4.

7 Før bebyggelse og anlegg tas i bruk (felt A1–A5)

7.1 Utomhusanlegg

Senest 12 måneder etter avsluttet anleggsarbeid, skal alle utomhusanleggene være ferdig opparbeidet etter godkjent plan, jf. 1.4.1.

7.2 Husebybakken Skipark


Senest 12 måneder etter avsluttet anleggsarbeid, skal Husebybakken Skipark være reetablert etter godkjent plan, jf. 1.4.4.

7.3 Kompenserende tiltak for barn og unge

Senest 12 måneder etter avsluttet anleggsarbeid, skal kompenserende tiltak i form av opparbeiding av manglende turveilenke (A12), nord for Smithssvingen, være ferdig.

**Detaljregulering og reguleringsbestemmelser ble
egengodkjent ved bystyrets vedtak av 13.11.2019 sak 358.
Bestemmelsene er i samsvar med bystyrets vedtak.**

Byrådsavdeling for byutvikling, den 22.11.2019



Ina Rognerud, bem.

Reguleringsplan for ny vannforsyning Oslo – Huseby vannbehandlingsanlegg

Reguleringsbestemmelser
Detaljregulering for gnr./bnr. 29/4 m.fl.

20 plankart merket UTI-201708944, datert 29.01.2019 og revidert 26.06.19 og 20.09.2019.

Planens hensikt

Formålet med reguleringsplanen er å legge til rette for etablering av nytt vannbehandlingsanlegg og overføringstunneler for vannforsyning med tilhørende anlegg og konstruksjoner.

Fellesbestemmelser

1 Fellesbestemmelser for hele planområdet

1.1 Overvannshåndtering

Overvann skal håndteres lokalt ved infiltrasjon i grunnen eller ledes frem til nærmeste resipient, og skal fortrinnsvis håndteres i åpne løsninger. Overvann som ledes til resipient skal ha god vannkvalitet. Overvann fra anleggsvirksomhet skal renses.

1.2 Automatisk fredete kulturminner

Dersom det under anleggsarbeider treffes på automatisk fredete kulturminner, eksempelvis i form av helleristninger, brent leire, keramikk, flint, groper med trekull og/eller brent stein etc., skal arbeidet øyeblikkelig stanses og Byantikvaren varsles, jf. lov om kulturminner av 9. juni 1978 nr. 50, § 8.

1.3 Miljøkvalitet

1.3.1 Støy i anleggsfasen

For støy i anleggsfase skal den til enhver tid gjeldende statlige retningslinje for behandling av støy i arealplanleggingen T-1442, tabell 3, «øvrig industri» legges til grunn. For støynivå på natt skal grenseverdier i Oslo kommunes støyforskrift benyttes. Veileder M-128, kapittel 4 og 9.9 skal benyttes for beregning og dimensjonering av tiltak for begrenning av bygge- og anleggsstøy.

Helseetaten vil være koordinerende myndighet når det gjelder behandling av søknader om nødvendige dispensasjoner og forhåndsgodkjenninger etter støyforskriften §§ 12, 14 og 15. Plan og dokumentasjon med oversikt over støyende aktiviteter og avbøtende tiltak skal forelegges Helseetaten for alle aktiviteter som utvikler støy som kan overskride grenseverdiene i forskriften § 12 og impulsiv støy som krever godkjenning etter § 14.

Dispensasjon og godkjenning skal foreligge ved søknad om igangsettingstillatelse. Følgende dokumentasjon skal utarbeides og vedlegges søknad om tillatelse til å gjennomføre arbeider som kan overskride grenseverdiene:

- a) Beregninger av støyende hovedaktiviteter med utarbeiding av nødvendig støysonekart.
- b) Fremdriftsplan med synliggjøring av hovedaktiviteter og varighet.
- c) Valg av arbeidsmetoder, utstyr, driftstider og mulige støyreducerende tiltak.
- d) Plan for kontroll og dokumentasjon av støyforhold under gjennomføringen av arbeidet.
- e) En konkret plan for informasjon/kommunikasjon med berørte parter. Berørte naboer skal varsles om støyende arbeider i henhold til anbefalingene i T-1442.
- f) Strategi for håndtering av støyklager og tilbud om erstatningsboliger.

For innendørs strukturlyd fra arbeid i tunnel gjelder innendørs grenseverdier T-1442, tabell 6. For tunnelanlegg skal tydelig borelyd og piggelyd gi en skjerping av grensene med 5 dB.

1.3.2 Støy i driftsfasen

For støy i driftsfase skal den enhver tid gjeldende statlige retningslinje for behandling av støy i arealplanleggingen T-1442, tabell 3, «Øvrig industri» legges til grunn.

1.3.3 Vibrasjoner

For vibrasjoner og påvirkning fra anleggsvirksomhet på boligbygninger og andre vibrasjonsfølsomme bygninger skal følgende maksimale rammer legges til grunn:

Tabell 1: Grenseverdier for vibrasjoner hentet fra NS8141 (noe forenklet)

Bygning	Antatt fundamentering/grunnforhold	Vibrasjonsgrense (vertikal svingehastighet v) (mm/s)	
		Avstand 5-30 m	Avstand > 30 m
Næringsbygg og boliger i normal tilstand	Grunnmur eller plate på sand, grus, silt, leire	20	15
	Grunnmur på fast morene, sprengstein	30	25
	Grunnmur eller peler/pilarer til fast berg evt. tynt avrettingslag over berg	50	50
Transformatorer med tilbehør	All fundamentering	20	20
Høyspentmaster	All fundamentering	30	50
Høyspentmastevanger	All fundamentering	20	50

For byggverk som er i en ømtålig tilstand (tydelige setningsskader, sviktende fundamentering etc.), reduseres grenseverdiene med en faktor 0,8. Under anleggsfase som omfatter større og vedvarende sprengningsarbeider skal det gjennomføres kontinuerlige vibrasjonsmålinger i sprengningsperioden på forventet utsatte lokaliteter. Om nødvendig skal det gjennomføres avbøtende tiltak.

1.4 Dokumentasjonskrav og særskilt underlag til byggesaksbehandlingen

1.4.1 Utomhusplan

Sammen med søknad om rammetillatelse skal det for felt avsatt til vannforsyningsanlegg innsendes utomhusplan i målestokk 1:200. Planen skal vise hvordan de deler av overflaten som er berørt av anlegget skal opparbeides som uteoppholdsareal for nye vannforsyningsanlegg. Planen skal vise/dokumentere: gjerder, støttemurer, gangveier, internveier med snuareal, parkeringsareal for sykkel og oppstillingsplass for utrykningskjøretøy, håndtering av renovasjon, overvann og snø, stigningsforhold og belysning. Planen skal redegjøre for eksisterende og fremtidig terreng, trær, beplantning og grønne vegetasjonsflater.

Utomhusplanen skal godkjennes samtidig med rammetillatelse. Uteoppholdsarealene skal være ferdig opparbeidet i samsvar med den godkjente utomhusplanen senest 6 måneder etter at det er gitt midlertidig brukstillatelse. Utomhusplan for driftsbygg (felt A1) skal forelegges Byantikvaren. Byantikvarens uttalelse skal følge søknad om rammetillatelse.

1.4.2 Plan for anleggs- og riggområder

Sammen med søknad om rammetillatelse skal det vedlegges plan for anleggsfasen. Anleggsfasen skal gjennomføres på en skånsom måte for å unngå unødvendige inngrep i eksisterende terreng og vegetasjon, samt unngå senkning av grunnvannstand og setningsskader på bebyggelse i og rundt tiltaksområdet.

Plan for anleggs- og riggområder skal redegjøre for:

- a) Utbyggingsfaser/gjennomføring.
- b) Plassering og arealbehov for rigg- og anleggsområder, midlertidige massedeponier, lagerplasser, atkomst, parkering, anleggsgjerder mv.
- c) Kjøremønster for hvordan trafikken forbi og gjennom området skal håndteres, herunder anleggstrafikk. Kjøremønster skal kartfestes.
- d) Nødvendige trafikksikkerhetstiltak med særlig vekt på trygg og fremkommelig vei for fotgjengere og syklist, kollektivtrafikk og beredskapskjøretøyer. Skoleveier skal ivaretas spesielt.
- e) Planlagte tiltak for å ivareta atkomst- og parkeringsbehov for bolig- og næringsbebyggelse som berøres midlertidig i anleggsfasen.
- f) Tiltak for istandsetting av arealer herunder beplantning som påvirkes midlertidig i anleggsfasen, jf. punkt 5 Midlertidig anlegg- og riggområde.
- g) Alle inngrep i eksisterende vassdrag, terreng og vegetasjon/trær.
- h) Beskrivelse og kartfesting av sikringstiltak for eksisterende terreng og vegetasjon/trær som skal ivaretas i anleggsfasen.
- i) Beskrivelse av hvordan hensynet til kulturminner og kulturmiljøer skal ivaretas i anleggsfasen og sikres mot at skade oppstår som følge av anleggsfasen.

- j) Håndtering av støy, vibrasjoner og luftforurensning og forurensning av grunn med beskrivelse av avbøtende tiltak. Det utarbeides en egen beredskapsplan for håndtering av uventet grunnforurensning i hele planområdet.
- k) Nødvendig omlegging av eksisterende vann- og avløpsanlegg.
- l) Behandling av overvann, herunder valg av løsninger. Dette gjelder både tunnelvann, takvann, overflatevann og drensvann.
- m) Hvordan anleggsarbeider og anleggstrafikk påvirker friområder og tiliggende rekreasjonsarealer.

Planen for anleggs- og riggområder skal oversendes Statens vegvesen og kommunal veimyndighet for uttalelse.

1.4.3 Plan for miljøoppfølging/kvalitetsprogram for miljø og energi

Sammen med søknad om rammetillatelse skal det foreligge miljøoppfølgingsplan. Miljøoppfølgingsplanen skal redegjøre for forhold knyttet til massehåndtering, herunder transport, støy og vibrasjoner, utslipp til luft, vann og grunn, nærmiljø og friluftsliv, naturmiljø (inkludert tiltak mot spredning av uønskede, fremmede arter), landskap, kulturminner og kulturmiljø samt materialvalg, avfallshåndtering og energibruk i anleggsfase og i permanent situasjon. Miljøoppfølgingsplanen skal sette krav til maksimal innlekkasje av grunnvann i fjellanlegget. I anleggs- og riggområder som drenerer til Mærradalsbekken, Makrellbekken eller Akerselva skal det gjennomføres nødvendige beredskapstiltak for å redusere risiko for utslipp eller annen negativ påvirkning av vassdragene. Plan- og bygningsetaten skal godkjenne innholdet i planen.

1.4.4 Øvrige dokumentasjonskrav

Ved etablering av tiltak som gir vesentlig nær- eller fjernvirkning skal det senest ved søknad om rammetillatelse utarbeides perspektivillustrasjoner eller annet materiale som i nødvendig grad belyser tiltakets visuelle virkninger.

Sammen med søknad om rammetillatelse for nye vannforsyningsanlegg innenfor planområdet skal det foreligge plan for reetablering av Husebybakken Skipark.

Sammen med søknad om rammetillatelse for nye vannforsyningsanlegg innenfor planområdet skal det foreligge plan for nødvendige støyskjermingstiltak. Krav til plan for nødvendige støytiltak faller bort dersom det dokumenteres at grenseverdier for støy vil overholdes.

Sammen med søknad om rammetillatelse til omlegging av gang- og sykkelvei langs Sørkedalsveien skal det foreligge byggeplan for tiltakene som viser plassering i terreng og utforming. Den skal godkjennes av Bymiljøetaten og Statens vegvesen.

Sammen med søknad om rammetillatelse for nye vannforsyningsanlegg og andre tiltak som berører forvaltningsinteressene til Forsvaret, Bane NOR SF, Sporveien AS og Statens vegvesen, skal det foreligge uttalelse fra disse.

Bestemmelser til arealformål

2 Bebyggelse og anlegg (pbl. § 12-5 nr. 1)

2.1 Vertikalnivå 1

2.1.1 Vannforsyningsanlegg, felt A6, A7

2.1.1.1 Arealbruk

I felt A6 og A7 kan det oppføres konstruksjoner og anlegg for vannforsyning og tilhørende funksjoner.

2.2 Vertikalnivå 2

2.2.1 Vannforsyningsanlegg, felt A1, A2, A3, A4, A5

2.2.1.1 Arealbruk

I felt A1 kan det oppføres bebyggelse, konstruksjoner og anlegg for vannforsyning og tilhørende funksjoner. I felt A2–A5 kan det oppføres konstruksjoner og anlegg for vannforsyning og tilhørende funksjoner.

2.2.1.2 Utnyttelse

Tillatt utnyttelse for felt A1–A5 er inntil %-BYA= 80.

2.2.1.3 Plassering

Plassering av bebyggelse, konstruksjoner og anlegg skal skje innenfor byggegrense angitt på plankart. Mindre anlegg og konstruksjoner, som støttemurer, gjerder etc. tillates etablert utenfor byggegrense. Der det ikke er angitt byggegrense, går byggegrense i formålsgrense.

2.2.1.4 Høyder

Felt A1

Tillatt maksimal høyde for konstruksjoner (tunnelportal) er kote +148. Tillatt maksimal høyde for bebyggelse er kote +150. Tillatt maksimal høyde for tekniske anlegg på tak er kote +152.

Felt A2

Tillatt maksimal høyde for bebyggelse er kote +158.

Felt A3

Tillatt maksimal høyde for konstruksjoner er kote +67.

Felt A4

Tillatt maksimal høyde for konstruksjoner er kote +83.

Felt A5

Tillatt maksimal høyde for konstruksjoner er kote +31.

2.2.1.5 Utforming

Bebyggelse, anlegg og konstruksjoner, inkludert gjerder, innenfor felt A1 skal gis en utforming som er tilpasset naturgitte og menneskeskapte omgivelser. Det skal legges vekt på å dempe fjernvirkning ved bruk av estetiske virkemidler og beplantning. Med estetiske virkemidler menes materialbruk og fargebruk på byggets fasade. Materialbruk for portalers eksteriør skal i hovedsak være betong og/eller naturstein.

Nærområdets landskap/terreng skal være førende ved plassering av bebyggelse, slik at bebyggelsen tilpasses terrenget i størst mulig grad. Utearealene skal være godt forankret til stedet gjennom god terrengtilpasning med tilbakefylling av masser og nyplanting av vegetasjon. Takene skal behandles som en del av tiltakets samlede arkitektoniske uttrykk. Tekniske installasjoner som ventilasjon og eksosavkast skal integreres i den arkitektoniske utformingen. Solceller på tak og fasader tillates. Reflekterende takflater tillates ikke, med unntak av solceller.

For å redusere visuelle nær- og fjernvirkninger av installasjoner i felt A2 skal stedets omgivelser være førende for material- og fargevalg. Farge- og materialvalg for gjerder skal også tilpasses stedets omgivelser.

Materialbruk for tunnelportalenes eksteriør skal i hovedsak være betong og/eller naturstein i felt A3, A4 og A5. Konstruksjonene tilpasses terrenget i størst mulig grad, og tilbakefylling av masser tilpasses konstruksjon og terreng.

2.2.1.6 Avkjørsel

Atkomst til felt A1 er via felt KV1. Atkomst til felt A2, A3, A4 og A5 tillates for drift og vedlikehold.

2.2.1.7 Parkering

For bebyggelse i felt A1 skal det etableres minimum 20 sykkelparkeringsplasser og maksimum 20 bilparkeringsplasser. Sykkelparkeringsplasser skal være i garasjeanlegg eller under tak, med låsemulighet og i nærhet av bebyggelsens inngangsparti. Det tillates ikke permanent bilparkeringsareal på terreng.

3 Samferdselsanlegg og teknisk infrastruktur (pbl. § 12-5 nr. 2)

3.1 Vertikalnivå 1

3.1.1 Kjørevei, felt KV3

3.1.1.1 Arealbruk

Det kan oppføres anlegg og konstruksjoner for veiformål.

3.2 Vertikalnivå 2

3.2.1 Kjørevei, felt KV1, f_KV2

Det kan oppføres anlegg og konstruksjoner for veiformål. Vei skal utføres med fast dekke og i henhold til Oslo kommunes gate og veinormal.

Felt KV1 skal utformes som avkjørsel.

Felt f_KV2 er felles for gnr./bnr. 47/251, 47/355 og senere utskilte eiendommer.

3.3 Gang- og sykkelvei

3.3.1 Arealbruk

Det kan oppføres anlegg og konstruksjoner, herunder støttemurer, for gang- og sykkelveiformål.

3.3.2 Utforming

Gang- og sykkelvei skal ha bredde fem meter (tre + to), utføres med fast dekke og være gjennomgående gjennom avkjørsel.

3.3.3 Eierskap

Gang- og sykkelvei er offentlig.

3.4 Annen veggrunn – grøntareal, felt o_VG1, o_VG2, f_VG3

3.4.1 Arealbruk

I felt o_VG1, o_VG2 og f_VG3 kan det oppføres anlegg og konstruksjoner i tilknytning til vegformålet, herunder støttemurer, belysning, overvannshåndtering og areal for tilknytning til gangfelt, sykkelveg og fortau. Arealer regulert som annen veggrunn – grøntareal skal tilsås og beplantes, steinsettes eller opparbeides på en annen parkmessig måte.

3.4.2 Eierskap

Felt o_VG1 og o_VG2 er offentlig. Felt f_VG3 er felles for gnr./bnr. 47/251, 47/355 og senere utskilte eiendommer.

Bestemmelser til hensynssoner (pbl. §§ 16-6, 12-7 og 11-8)

4 Sikrings-, støy- og faresoner (pbl. § 11-8 a)

4.1 Fellesbestemmelser for sikrings- og faresoner

Gjeldende reguleringsplaner innenfor hensynssonen skal videreføres med mindre noe annet fremgår av denne planen.

4.2 Andre sikringssoner – vannforsyningsanlegg H190

4.2.1 Felt H190_1

Det tillates ikke boret brønner for vann, energi eller gjennomført andre søknadspliktige eller ikke-søknadspliktige tiltak med fysiske inngrep under kote +100 i grunnen, med mindre disse på forhånd er godkjent av Oslo kommune, Vann- og avløpsetaten.

4.2.2 Felt H190_2

Det tillates ikke boret brønner for vann, energi eller gjennomført andre søknadspliktige eller ikke-søknadspliktige tiltak med fysiske inngrep i grunnen, med mindre disse på forhånd er godkjent av Oslo kommune, Vann- og avløpsetaten.

Det tillates innenfor sikringssonen rydding av vegetasjon i en sone på fire meter rundt felt A1 og A2.

4.2.3 Felt H190_3, H190_4

Det tillates sikringstiltak for tunnel som f.eks. bolting og injisering.

4.3 Faresone for høyspenningsanlegg

H370

4.3.1 Felt H370_1

Det er ikke tillatt med ny bebyggelse innenfor hensynssonen og alle tiltak i terrenget og anleggsarbeid innenfor hensynssonen skal på forhånd være avklart med ledningseier.

4.3.2 Felt H370_2-3

Det tillates ikke gjennomført søknadspliktige eller ikke-søknadspliktige tiltak i grunnen, med mindre disse på forhånd er avklart med netteier.

Bestemmelser til bestemmelsesområder

5 Bestemmelsesområde

5.1 BG #1–6 (anleggs- og riggområde)

Innenfor bestemmelsesområde #1–6 er det tillatt med anleggs- og riggområde i anleggsfasen for tiltakene. Området tillates midlertidig benyttet til brakkerigg, verksted, lagerplass, kjøreareal, parkeringsareal, renseanlegg for vann, mellomlagring av masser og annet som er nødvendig for gjennomføring av anleggsarbeidet. Innenfor området tillates midlertidige terrengendringer, støttemurer og andre tiltak som ledd i etablering og drift av anleggs- og riggområdet.

Dersom ikke annet fremgår av denne plan, skal alle områder hvor det er utført anlegg, eller som er benyttet i anleggsvirksomheten, senest ett år etter at tiltaket er avsluttet/satt i drift, være tilbakeført til opprinnelig tilstand eller istandsettes i henhold til utomhusplan/landskapsplan/ byggeplan, jf. punkt 1.4. Utomhusplaner/landskapsplaner skal vise hvordan området skal fremstå etter at anlegget er avsluttet. Disse skal vise veier, terrengutforming, beplantning, gangarealer/stier, eventuelt sambruk med videre.

Innenfor #1 tillates plassering av lekter for massetransport, men anleggsaktiviteten skal ikke medføre at atkomst til Sollerud småbåthavn blokkeres.

Innenfor# 1 og #2 tillates det å legge om gangveier og lysløyper som skal være åpne for bruk i hele anleggsperioden. Etter endt anleggsaktivitet skal terrenget tilbakestilles. Matjord på Husebyjordet legges tilbake.

Innenfor #2 skal eventuelle trær som må felles for å gjennomføre tiltaket fremgå av plan for anleggs- og riggområder pkt. g. Øvrige trær beskyttes med byggegjerder, eventuelt matter, i anleggsperioden.

Innenfor #4 skal atkomst for Statnett SF til eksisterende energianlegg opprettholdes.

Innenfor #5 skal asketreet i almelunden og trerekke langs Søsterhjemmet bevares og rotsoner sikres. Riggfunksjoner skal plasseres slik at øvrige trær med rotsoner ikke skades. Eventuelle trær som må felles for å gjennomføre tiltaket skal fremgå av plan for anlegg og riggområder pkt. g. Trær som skal bevares må beskyttes med byggegjerder, eventuelt matter, i anleggsperioden. Dette gjelder også for trær med rotsone som ligger i randsonen mot byggeområdet. Trær som må felles eller blir skadet skal etter at anlegget er ferdigstilt erstattes med nye trær, med minimum omkrets på 20 cm en meter over terreng.

Om almetrær innenfor #6 skades som en følge av anleggsvirksomheten skal de erstattes med samme antall tre av samme art når anlegget er ferdigstilt. Nyplantete trær skal ha minimum omkrets på 20 cm én meter over bakken.

5.2 BG #7 (teknisk bygg)

Innenfor bestemmelsesområde #7 tillates det bygd ett teknisk bygg til snøproduksjon. Maksimalt tillatt BYA for teknisk bygg 30 m². Det tillates gesimshøyde på inntil 3,0 meter og mønehøyde inntil 4,0 meter.

Rekkefølgebestemmelser og vilkår for gjennomføring

6 Før igangsetting (felt A1–A7)

6.1 Nødvendige støytiltak

Før igangsetting av sprengningsarbeider skal eventuelle nødvendige støytiltak være ferdig opparbeidet etter godkjent plan, jf. 1.4.4.

6.2 Anlegg for overvannshåndtering i anleggsfase

Før igangsetting av tunnelarbeid skal nødvendige anlegg for tunnelvann og overvannshåndtering i anleggsfase være ferdig opparbeidet etter godkjent plan, jf. 1.4.2.

6.3 Gangveier, lysløype og tursti

Før arbeid med hovedanlegget herunder etablering av anleggsveier, og tunnelpåhugg kan startes opp skal gangveier og lysløype på felt #1 og #2 samt lysløype og tursti ved Makrellbekken på felt # 4 være midlertidig lagt om etter godkjent plan, jf. 1.4.4.

7 Før bebyggelse og anlegg tas i bruk (felt A1–A5)

7.1 Utomhusanlegg

Senest 12 måneder etter avsluttet anleggsarbeid, skal alle utomhusanleggene være ferdig opparbeidet etter godkjent plan, jf. 1.4.1.

7.2 Husebybakken Skipark


Senest 12 måneder etter avsluttet anleggsarbeid, skal Husebybakken Skipark være reetablert etter godkjent plan, jf. 1.4.4.

7.3 Kompenserende tiltak for barn og unge

Senest 12 måneder etter avsluttet anleggsarbeid, skal kompenserende tiltak i form av opparbeiding av manglende turveilenke (A12), nord for Smithssvingen, være ferdig.

**Detaljregulering og reguleringsbestemmelser ble
egengodkjent ved bystyrets vedtak av 13.11.2019 sak 358.
Bestemmelsene er i samsvar med bystyrets vedtak.**

Byrådsavdeling for byutvikling, den 22.11.2019



Ina Rognerud, bem.

Reguleringsplan for ny vannforsyning Oslo – Huseby vannbehandlingsanlegg

Reguleringsbestemmelser
Detaljregulering for gnr./bnr. 29/4 m.fl.

20 plankart merket UTI-201708944, datert 29.01.2019 og revidert 26.06.19 og 20.09.2019.

Planens hensikt

Formålet med reguleringsplanen er å legge til rette for etablering av nytt vannbehandlingsanlegg og overføringstunneler for vannforsyning med tilhørende anlegg og konstruksjoner.

Fellesbestemmelser

1 Fellesbestemmelser for hele planområdet

1.1 Overvannshåndtering

Overvann skal håndteres lokalt ved infiltrasjon i grunnen eller ledes frem til nærmeste resipient, og skal fortrinnsvis håndteres i åpne løsninger. Overvann som ledes til resipient skal ha god vannkvalitet. Overvann fra anleggsvirksomhet skal renses.

1.2 Automatisk fredete kulturminner

Dersom det under anleggsarbeider treffes på automatisk fredete kulturminner, eksempelvis i form av helleristninger, brent leire, keramikk, flint, groper med trekull og/eller brent stein etc., skal arbeidet øyeblikkelig stanses og Byantikvaren varsles, jf. lov om kulturminner av 9. juni 1978 nr. 50, § 8.

1.3 Miljøkvalitet

1.3.1 Støy i anleggsfasen

For støy i anleggsfase skal den til enhver tid gjeldende statlige retningslinje for behandling av støy i arealplanleggingen T-1442, tabell 3, «øvrig industri» legges til grunn. For støynivå på natt skal grenseverdier i Oslo kommunes støyforskrift benyttes. Veileder M-128, kapittel 4 og 9.9 skal benyttes for beregning og dimensjonering av tiltak for begrenning av bygge- og anleggsstøy.

Helseetaten vil være koordinerende myndighet når det gjelder behandling av søknader om nødvendige dispensasjoner og forhåndsgodkjenninger etter støyforskriften §§ 12, 14 og 15. Plan og dokumentasjon med oversikt over støyende aktiviteter og avbøtende tiltak skal forelegges Helseetaten for alle aktiviteter som utvikler støy som kan overskride grenseverdiene i forskriften § 12 og impulsiv støy som krever godkjenning etter § 14.

Dispensasjon og godkjenning skal foreligge ved søknad om igangsettingstillatelse. Følgende dokumentasjon skal utarbeides og vedlegges søknad om tillatelse til å gjennomføre arbeider som kan overskride grenseverdiene:

- a) Beregninger av støyende hovedaktiviteter med utarbeiding av nødvendig støysonekart.
- b) Fremdriftsplan med synliggjøring av hovedaktiviteter og varighet.
- c) Valg av arbeidsmetoder, utstyr, driftstider og mulige støyreducerende tiltak.
- d) Plan for kontroll og dokumentasjon av støyforhold under gjennomføringen av arbeidet.
- e) En konkret plan for informasjon/kommunikasjon med berørte parter. Berørte naboer skal varsles om støyende arbeider i henhold til anbefalingene i T-1442.
- f) Strategi for håndtering av støyklager og tilbud om erstatningsboliger.

For innendørs strukturlyd fra arbeid i tunnel gjelder innendørs grenseverdier T-1442, tabell 6. For tunnelanlegg skal tydelig borelyd og piggelyd gi en skjerping av grensene med 5 dB.

1.3.2 Støy i driftsfasen

For støy i driftsfasen skal den enhver tid gjeldende statlige retningslinje for behandling av støy i arealplanleggingen T-1442, tabell 3, «Øvrig industri» legges til grunn.

1.3.3 Vibrasjoner

For vibrasjoner og påvirkning fra anleggsvirksomhet på boligbygninger og andre vibrasjonsfølsomme bygninger skal følgende maksimale rammer legges til grunn:

Tabell 1: Grenseverdier for vibrasjoner hentet fra NS8141 (noe forenklet)

Bygning	Antatt fundamentering/grunnforhold	Vibrasjonsgrense (vertikal svingehastighet v) (mm/s)	
		Avstand 5-30 m	Avstand > 30 m
Næringsbygg og boliger i normal tilstand	Grunnmur eller plate på sand, grus, silt, leire	20	15
	Grunnmur på fast morene, sprengstein	30	25
	Grunnmur eller peler/pilarer til fast berg evt. tynt avrettingslag over berg	50	50
Transformatorer med tilbehør	All fundamentering	20	20
Høyspentmaster	All fundamentering	30	50
Høyspentmastevanger	All fundamentering	20	50

For byggverk som er i en ømtålig tilstand (tydelige setningsskader, sviktende fundamentering etc.), reduseres grenseverdiene med en faktor 0,8. Under anleggsfase som omfatter større og vedvarende sprengningsarbeider skal det gjennomføres kontinuerlige vibrasjonsmålinger i sprengningsperioden på forventet utsatte lokaliteter. Om nødvendig skal det gjennomføres avbøtende tiltak.

1.4 Dokumentasjonskrav og særskilt underlag til byggesaksbehandlingen

1.4.1 Utomhusplan

Sammen med søknad om rammetillatelse skal det for felt avsatt til vannforsyningsanlegg innsendes utomhusplan i målestokk 1:200. Planen skal vise hvordan de deler av overflaten som er berørt av anlegget skal opparbeides som uteoppholdsareal for nye vannforsyningsanlegg. Planen skal vise/dokumentere: gjerder, støttemurer, gangveier, internveier med snuareal, parkeringsareal for sykkel og oppstillingsplass for utrykningskjøretøy, håndtering av renovasjon, overvann og snø, stigningsforhold og belysning. Planen skal redegjøre for eksisterende og fremtidig terreng, trær, beplantning og grønne vegetasjonsflater.

Utomhusplanen skal godkjennes samtidig med rammetillatelse. Uteoppholdsarealene skal være ferdig opparbeidet i samsvar med den godkjente utomhusplanen senest 6 måneder etter at det er gitt midlertidig brukstillatelse. Utomhusplan for driftsbygg (felt A1) skal forelegges Byantikvaren. Byantikvarens uttalelse skal følge søknad om rammetillatelse.

1.4.2 Plan for anleggs- og riggområder

Sammen med søknad om rammetillatelse skal det vedlegges plan for anleggsfasen. Anleggsfasen skal gjennomføres på en skånsom måte for å unngå unødvendige inngrep i eksisterende terreng og vegetasjon, samt unngå senkning av grunnvannstand og setningsskader på bebyggelse i og rundt tiltaksområdet.

Plan for anleggs- og riggområder skal redegjøre for:

- a) Utbyggingsfaser/gjennomføring.
- b) Plassering og arealbehov for rigg- og anleggsområder, midlertidige massedeponier, lagerplasser, atkomst, parkering, anleggsgjerder mv.
- c) Kjøremønstre for hvordan trafikken forbi og gjennom området skal håndteres, herunder anleggstrafikk. Kjøremønstre skal kartfestes.
- d) Nødvendige trafikksikkerhetstiltak med særlig vekt på trygg og fremkommelig vei for fotgjengere og syklist, kollektivtrafikk og beredskapskjøretøyer. Skoleveier skal ivaretas spesielt.
- e) Planlagte tiltak for å ivareta atkomst- og parkeringsbehov for bolig- og næringsbebyggelse som berøres midlertidig i anleggsfasen.
- f) Tiltak for istandsetting av arealer herunder beplantning som påvirkes midlertidig i anleggsfasen, jf. punkt 5 Midlertidig anlegg- og riggområde.
- g) Alle inngrep i eksisterende vassdrag, terreng og vegetasjon/trær.
- h) Beskrivelse og kartfesting av sikringstiltak for eksisterende terreng og vegetasjon/trær som skal ivaretas i anleggsfasen.
- i) Beskrivelse av hvordan hensynet til kulturminner og kulturmiljøer skal ivaretas i anleggsfasen og sikres mot at skade oppstår som følge av anleggsfasen.

- j) Håndtering av støy, vibrasjoner og luftforurensning og forurensning av grunn med beskrivelse av avbøtende tiltak. Det utarbeides en egen beredskapsplan for håndtering av uventet grunnforurensning i hele planområdet.
- k) Nødvendig omlegging av eksisterende vann- og avløpsanlegg.
- l) Behandling av overvann, herunder valg av løsninger. Dette gjelder både tunnelvann, takvann, overflatevann og drensvann.
- m) Hvordan anleggsarbeider og anleggstrafikk påvirker friområder og tilleggende rekreasjonsarealer.

Planen for anleggs- og riggområder skal oversendes Statens vegvesen og kommunal veimyndighet for uttalelse.

1.4.3 Plan for miljøoppfølging/kvalitetsprogram for miljø og energi

Sammen med søknad om rammetillatelse skal det foreligge miljøoppfølgingsplan. Miljøoppfølgingsplanen skal redegjøre for forhold knyttet til massehåndtering, herunder transport, støy og vibrasjoner, utslipp til luft, vann og grunn, nærmiljø og friluftsliv, naturmiljø (inkludert tiltak mot spredning av uønskede, fremmede arter), landskap, kulturminner og kulturmiljø samt materialvalg, avfallshåndtering og energibruk i anleggsfase og i permanent situasjon. Miljøoppfølgingsplanen skal sette krav til maksimal innlekkasje av grunnvann i fjellanlegget. I anleggs- og riggområder som drenerer til Mærradalsbekken, Makrellbekken eller Akerselva skal det gjennomføres nødvendige beredskapstiltak for å redusere risiko for utslipp eller annen negativ påvirkning av vassdragene. Plan- og bygningsetaten skal godkjenne innholdet i planen.

1.4.4 Øvrige dokumentasjonskrav

Ved etablering av tiltak som gir vesentlig nær- eller fjernvirkning skal det senest ved søknad om rammetillatelse utarbeides perspektivillustrasjoner eller annet materiale som i nødvendig grad belyser tiltakets visuelle virkninger.

Sammen med søknad om rammetillatelse for nye vannforsyningsanlegg innenfor planområdet skal det foreligge plan for reetablering av Husebybakken Skipark.

Sammen med søknad om rammetillatelse for nye vannforsyningsanlegg innenfor planområdet skal det foreligge plan for nødvendige støyskjermingstiltak. Krav til plan for nødvendige støytiltak faller bort dersom det dokumenteres at grenseverdier for støy vil overholdes.

Sammen med søknad om rammetillatelse til omlegging av gang- og sykkelvei langs Sørkedalsveien skal det foreligge byggeplan for tiltakene som viser plassering i terreng og utforming. Den skal godkjennes av Bymiljøetaten og Statens vegvesen.

Sammen med søknad om rammetillatelse for nye vannforsyningsanlegg og andre tiltak som berører forvaltningsinteressene til Forsvaret, Bane NOR SF, Sporveien AS og Statens vegvesen, skal det foreligge uttalelse fra disse.

Bestemmelser til arealformål

2 Bebyggelse og anlegg (pbl. § 12-5 nr. 1)

2.1 Vertikalnivå 1

2.1.1 Vannforsyningsanlegg, felt A6, A7

2.1.1.1 Arealbruk

I felt A6 og A7 kan det oppføres konstruksjoner og anlegg for vannforsyning og tilhørende funksjoner.

2.2 Vertikalnivå 2

2.2.1 Vannforsyningsanlegg, felt A1, A2, A3, A4, A5

2.2.1.1 Arealbruk

I felt A1 kan det oppføres bebyggelse, konstruksjoner og anlegg for vannforsyning og tilhørende funksjoner. I felt A2–A5 kan det oppføres konstruksjoner og anlegg for vannforsyning og tilhørende funksjoner.

2.2.1.2 Utnyttelse

Tillatt utnyttelse for felt A1–A5 er inntil %-BYA= 80.

2.2.1.3 Plassering

Plassering av bebyggelse, konstruksjoner og anlegg skal skje innenfor byggegrense angitt på plankart. Mindre anlegg og konstruksjoner, som støttemurer, gjerder etc. tillates etablert utenfor byggegrense. Der det ikke er angitt byggegrense, går byggegrense i formålsgrense.

2.2.1.4 Høyder

Felt A1

Tillatt maksimal høyde for konstruksjoner (tunnelportal) er kote +148. Tillatt maksimal høyde for bebyggelse er kote +150. Tillatt maksimal høyde for tekniske anlegg på tak er kote +152.

Felt A2

Tillatt maksimal høyde for bebyggelse er kote +158.

Felt A3

Tillatt maksimal høyde for konstruksjoner er kote +67.

Felt A4

Tillatt maksimal høyde for konstruksjoner er kote +83.

Felt A5

Tillatt maksimal høyde for konstruksjoner er kote +31.

2.2.1.5 Utforming

Bebyggelse, anlegg og konstruksjoner, inkludert gjerder, innenfor felt A1 skal gis en utforming som er tilpasset naturgitte og menneskeskapte omgivelser. Det skal legges vekt på å dempe fjernvirkning ved bruk av estetiske virkemidler og beplantning. Med estetiske virkemidler menes materialbruk og fargebruk på byggets fasade. Materialbruk for portalers eksteriør skal i hovedsak være betong og/eller naturstein.

Nærområdets landskap/terreng skal være førende ved plassering av bebyggelse, slik at bebyggelsen tilpasses terrenget i størst mulig grad. Utearealene skal være godt forankret til stedet gjennom god terrengtilpasning med tilbakefylling av masser og nyplanting av vegetasjon. Takene skal behandles som en del av tiltakets samlede arkitektoniske uttrykk. Tekniske installasjoner som ventilasjon og eksosavkast skal integreres i den arkitektoniske utformingen. Solceller på tak og fasader tillates. Reflekterende takflater tillates ikke, med unntak av solceller.

For å redusere visuelle nær- og fjernvirkninger av installasjoner i felt A2 skal stedets omgivelser være førende for material- og fargevalg. Farge- og materialvalg for gjerder skal også tilpasses stedets omgivelser.

Materialbruk for tunnelportalenes eksteriør skal i hovedsak være betong og/eller naturstein i felt A3, A4 og A5. Konstruksjonene tilpasses terrenget i størst mulig grad, og tilbakefylling av masser tilpasses konstruksjon og terreng.

2.2.1.6 Avkjørsel

Atkomst til felt A1 er via felt KV1. Atkomst til felt A2, A3, A4 og A5 tillates for drift og vedlikehold.

2.2.1.7 Parkering

For bebyggelse i felt A1 skal det etableres minimum 20 sykkelparkeringsplasser og maksimum 20 bilparkeringsplasser. Sykkelparkeringsplasser skal være i garasjeanlegg eller under tak, med låsemulighet og i nærhet av bebyggelsens inngangsparti. Det tillates ikke permanent bilparkeringsareal på terreng.

3 Samferdselsanlegg og teknisk infrastruktur (pbl. § 12-5 nr. 2)

3.1 Vertikalnivå 1

3.1.1 Kjørevei, felt KV3

3.1.1.1 Arealbruk

Det kan oppføres anlegg og konstruksjoner for veiformål.

3.2 Vertikalnivå 2

3.2.1 Kjørevei, felt KV1, f_KV2

Det kan oppføres anlegg og konstruksjoner for veiformål. Vei skal utføres med fast dekke og i henhold til Oslo kommunes gate og veinormal.

Felt KV1 skal utformes som avkjørsel.

Felt f_KV2 er felles for gnr./bnr. 47/251, 47/355 og senere utskilte eiendommer.

3.3 Gang- og sykkelvei

3.3.1 Arealbruk

Det kan oppføres anlegg og konstruksjoner, herunder støttemurer, for gang- og sykkelveiformål.

3.3.2 Utforming

Gang- og sykkelvei skal ha bredde fem meter (tre + to), utføres med fast dekke og være gjennomgående gjennom avkjørsel.

3.3.3 Eierskap

Gang- og sykkelvei er offentlig.

3.4 Annen veggrunn – grøntareal, felt o_VG1, o_VG2, f_VG3

3.4.1 Arealbruk

I felt o_VG1, o_VG2 og f_VG3 kan det oppføres anlegg og konstruksjoner i tilknytning til vegformålet, herunder støttemurer, belysning, overvannshåndtering og areal for tilknytning til gangfelt, sykkelveg og fortau. Arealer regulert som annen veggrunn – grøntareal skal tilsås og beplantes, steinsettes eller opparbeides på en annen parkmessig måte.

3.4.2 Eierskap

Felt o_VG1 og o_VG2 er offentlig. Felt f_VG3 er felles for gnr./bnr. 47/251, 47/355 og senere utskilte eiendommer.

Bestemmelser til hensynssoner (pbl. §§ 16-6, 12-7 og 11-8)

4 Sikrings-, støy- og faresoner (pbl. § 11-8 a)

4.1 Fellesbestemmelser for sikrings- og faresoner

Gjeldende reguleringsplaner innenfor hensynssonen skal videreføres med mindre noe annet fremgår av denne planen.

4.2 Andre sikringssoner – vannforsyningsanlegg H190

4.2.1 Felt H190_1

Det tillates ikke boret brønner for vann, energi eller gjennomført andre søknadspliktige eller ikke-søknadspliktige tiltak med fysiske inngrep under kote +100 i grunnen, med mindre disse på forhånd er godkjent av Oslo kommune, Vann- og avløpsetaten.

4.2.2 Felt H190_2

Det tillates ikke boret brønner for vann, energi eller gjennomført andre søknadspliktige eller ikke-søknadspliktige tiltak med fysiske inngrep i grunnen, med mindre disse på forhånd er godkjent av Oslo kommune, Vann- og avløpsetaten.

Det tillates innenfor sikringssonen rydding av vegetasjon i en sone på fire meter rundt felt A1 og A2.

4.2.3 Felt H190_3, H190_4

Det tillates sikringstiltak for tunnel som f.eks. bolting og injisering.

4.3 Faresone for høyspenningsanlegg

H370

4.3.1 Felt H370_1

Det er ikke tillatt med ny bebyggelse innenfor hensynssonen og alle tiltak i terrenget og anleggsarbeid innenfor hensynssonen skal på forhånd være avklart med ledningseier.

4.3.2 Felt H370_2-3

Det tillates ikke gjennomført søknadspliktige eller ikke-søknadspliktige tiltak i grunnen, med mindre disse på forhånd er avklart med netteier.

Bestemmelser til bestemmelsesområder

5 Bestemmelsesområde

5.1 BG #1–6 (anleggs- og riggområde)

Innenfor bestemmelsesområde #1–6 er det tillatt med anleggs- og riggområde i anleggsfasen for tiltakene. Området tillates midlertidig benyttet til brakkerigg, verksted, lagerplass, kjøreareal, parkeringsareal, renseanlegg for vann, mellomlagring av masser og annet som er nødvendig for gjennomføring av anleggsarbeidet. Innenfor området tillates midlertidige terrengendringer, støttemurer og andre tiltak som ledd i etablering og drift av anleggs- og riggområdet.

Dersom ikke annet fremgår av denne plan, skal alle områder hvor det er utført anlegg, eller som er benyttet i anleggsvirksomheten, senest ett år etter at tiltaket er avsluttet/satt i drift, være tilbakeført til opprinnelig tilstand eller istandsettes i henhold til utomhusplan/landskapsplan/ byggeplan, jf. punkt 1.4. Utomhusplaner/landskapsplaner skal vise hvordan området skal fremstå etter at anlegget er avsluttet. Disse skal vise veier, terrengutforming, beplantning, gangarealer/stier, eventuelt sambruk med videre.

Innenfor #1 tillates plassering av lekter for massetransport, men anleggsaktiviteten skal ikke medføre at atkomst til Sollerud småbåthavn blokkeres.

Innenfor #1 og #2 tillates det å legge om gangveier og lysløyper som skal være åpne for bruk i hele anleggsperioden. Etter endt anleggsaktivitet skal terrenget tilbakestilles. Matjord på Husebyjordet legges tilbake.

Innenfor #2 skal eventuelle trær som må felles for å gjennomføre tiltaket fremgå av plan for anleggs- og riggområder pkt. g. Øvrige trær beskyttes med byggegjerder, eventuelt matter, i anleggsperioden.

Innenfor #4 skal atkomst for Statnett SF til eksisterende energianlegg opprettholdes.

Innenfor #5 skal asketreet i almelunden og trerekke langs Søsterhjemmet bevares og rotsoner sikres. Riggfunksjoner skal plasseres slik at øvrige trær med rotsoner ikke skades. Eventuelle trær som må felles for å gjennomføre tiltaket skal fremgå av plan for anlegg og riggområder pkt. g. Trær som skal bevares må beskyttes med byggegjerder, eventuelt matter, i anleggsperioden. Dette gjelder også for trær med rotsone som ligger i randsonen mot byggeområdet. Trær som må felles eller blir skadet skal etter at anlegget er ferdigstilt erstattes med nye trær, med minimum omkrets på 20 cm en meter over terreng.

Om almetrær innenfor #6 skades som en følge av anleggsvirksomheten skal de erstattes med samme antall tre av samme art når anlegget er ferdigstilt. Nyplantete trær skal ha minimum omkrets på 20 cm én meter over bakken.

5.2 BG #7 (teknisk bygg)

Innenfor bestemmelsesområde #7 tillates det bygd ett teknisk bygg til snøproduksjon. Maksimalt tillatt BYA for teknisk bygg 30 m². Det tillates gesimshøyde på inntil 3,0 meter og mønehøyde inntil 4,0 meter.

Rekkefølgebestemmelser og vilkår for gjennomføring

6 Før igangsetting (felt A1–A7)

6.1 Nødvendige støytiltak

Før igangsetting av sprengningsarbeider skal eventuelle nødvendige støytiltak være ferdig opparbeidet etter godkjent plan, jf. 1.4.4.

6.2 Anlegg for overvannshåndtering i anleggsfase

Før igangsetting av tunnelarbeid skal nødvendige anlegg for tunnelvann og overvannshåndtering i anleggsfase være ferdig opparbeidet etter godkjent plan, jf. 1.4.2.

6.3 Gangveier, lysløype og tursti

Før arbeid med hovedanlegget herunder etablering av anleggsveier, og tunnelpåhugg kan startes opp skal gangveier og lysløype på felt #1 og #2 samt lysløype og tursti ved Makrellbekken på felt # 4 være midlertidig lagt om etter godkjent plan, jf. 1.4.4.

7 Før bebyggelse og anlegg tas i bruk (felt A1–A5)

7.1 Utomhusanlegg

Senest 12 måneder etter avsluttet anleggsarbeid, skal alle utomhusanleggene være ferdig opparbeidet etter godkjent plan, jf. 1.4.1.

7.2 Husebybakken Skipark

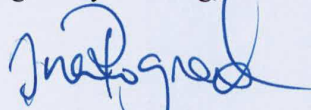
Senest 12 måneder etter avsluttet anleggsarbeid, skal Husebybakken Skipark være reetablert etter godkjent plan, jf. 1.4.4.

7.3 Kompenserende tiltak for barn og unge

Senest 12 måneder etter avsluttet anleggsarbeid, skal kompenserende tiltak i form av opparbeiding av manglende turveilenke (A12), nord for Smithssvingen, være ferdig.

**Detaljregulering og reguleringsbestemmelser ble
egengodkjent ved bystyrets vedtak av 13.11.2019 sak 358.
Bestemmelsene er i samsvar med bystyrets vedtak.**

Byrådsavdeling for byutvikling, den 22.11.2019



Ina Rognerud, bem.



Oslo kommune
Oslo Plan- og bygningsetaten

Kommuneplanen fra 2015 til 2030.

Oslo kommune vedtok en ny kommuneplan 23. september 2015 som gjelder fram til 2030.

Dette har betydning for en rekke av de vedtatte reguleringsplanene i kommunen.

Ved bestilling av reguleringskart følger nå et utsnitt av kommuneplanen som viser arealbruk og hensynssoner for et større område rundt reguleringskartutsnittet.

Det er derfor viktig at alle som benytter reguleringskart fra Plan- og bygningsetaten i form av utskrifter eller en av våre innsynsløsninger kontrollerer informasjonen mot kommuneplanen.

For øvrige juridisk bindende kart, se link nedenfor:

<https://od2.pbe.oslo.kommune.no/kart/?mode=kommuneplan>

Informasjon om kommuneplanen finner du på:

<https://www.oslo.kommune.no/getfile.php/1374702/Innhold/Politikk%20og%20administrasjon/Politikk/Kommuneplan/Ny%20kommuneplan%202015/Kommuneplan%202015%20del%202%20justert%2031.01.2017.pdf>



Oslo

S-173GO

Reguleringsplan for Nordre Bydel II i Oslo

Vedtaksdato: 04.06.1942

Vedtatt av: Innenriksdepartementet

Vedtaksdokumenter: [194200534](#)

Lovverk: BL 1924

Høydereferanse: Oslo lokal

Merknader: Planen er helt eller delvis opphevet som følge av bystyrets vedtak 23.9.15, Kommuneplan 2015.

Knytning(er) mot andre planer: 43860, 5567, 21573, 61764, V100361, V160947, V110146, V070492, V160895, V011002, V200905N2

Dokumentet består av 6 side(r) inkludert denne.

Planen er helt eller delvis opphevet som følge av bystyrets vedtak 23.09.2015, sak 262 (Kommuneplan 2015 - Oslo mot 2030 - Smart, trygg og grønn).



Plan- og bygningsetaten
Oslo kommune

oslo.kommune.no/plan-bygg-og-eiendom

Besøksadresse:
Vahls gate 1, 0187 Oslo
Postadresse:
Boks 364 Sentrum,
0102 Oslo

Sentralbord: +47 21 80 21 80
Kundesenteret: +47 23 49 10 00
postmottak@pbe.oslo.kommune.no
Org.Nr.: NO 971 040 823 MVA

Se Endring av par.1B nr.3 i S-1748.BYPLANVEDTEKT FOR INDRE SONE (YTRE).

Denne vedtekt omfatter følgende vedtektnummere:

Vedtekt nr:	Vedtatt:	Godkjent av bystyret:	Stadfestet av dept:	Byplan
171	20/4-37	27/10-1938	8/3-1939	V B.II
172A	8/6-37	8/12-1938	3/2-1939	V B.III
173	14/9-37	26/2-42	4/6-1942	N B I
174	11/1-38	20/6-40	17/10-40	V B I
177	27/9-38	16/10-42	22/12-42	Grunerl.
		23/5-47	26/9-47	
178	10/1-39	5/2-42	4/6-42	Ø B III
179	2/5-39	30/10-46	17/7-47	Ø B II
181	10/10-39	5/2-42	4/6-42	N B II
182A	28/11-39	5/12-46	28/4-1947	Ø B V
183	13/2-40	24/9-42	6/11-42	Ø B IV
184	2/4-40	14/12-51	22/7-52	Ø B I
188	6/5-41	22/2-42	6/11-42	V B IV

BYPLANVEDTEKT.

paragraf 1

A. Med de unntak som er nevnt nedenfor under punkt B tillates det bare ført opp beboelseshus.

B. Unntatt fra boligbestemmelsen er:

1. Strøk som hører til "indre sone", og arealer som er satt av til:
2. Offentlig bebyggelse så lenge de disponeres til dette bruk, på byplanen merket "Off.bebygg".
3. Forretningsbebyggelse av den art, som er nevnt nedenfor, på byplanen fargelagt med brunt.
4. Industribebyggelse, på byplanen fargelagt med gult.

Ad 3. Ved forretningsbebyggelse forstås en bebyggelse med lokaler for kontorer, magasiner, lagre og lignende som er bestemt for direkte vareomsetning og som kan føre med seg stadig fra- og tilbringelse av gods, tilstrømning av mennesker, lukt, larm eller andre forhold som er sjenerende for boligene omkring.

Anm. Byråsjef Schultze i Innenriksdepartementet har i konf.29/4-1944 fortolket pkt. 3 sånn:

"I bydelsplaner i ytre sone er det regulert strøk for:

1. Boliger. 2. Forretningslokaler.

I de for boliger regulerte strøk har grunneieren ikke krav på innredning av kontorer. Kontorer vil følgelig bare kunne innredes etter innvilget unntak fra byplan og vedtekt. Sådant unntak kan gis av bygningsrådet, resp. reguleringsrådet".

Ad 3 og 4 På tomter, hvor det finnes eldre forretnings- eller industrianlegg av nevneverdig betydning, kan bygningsrådet tillate videre utbygging av disse, selv om de ikke ligger på de arealer som er nevnt foran.

paragraf 2

Bebyggelsen skal være dels tett, dels åpen etter som det er vist på byplanen. Hvor denne fastsetter åpen bebyggelse skal bygningene være helt frittliggende eller bygd sammen to og to inn til en felles grenselinje og for øvrig frittliggende med mindre det er bestemt annerledes i byplanen ved fastsettelse av indre byggelinjer.

Fra det som er nevnt foran kan unntak gjøres for uthus og garasjer som omhandlet nedenfor under par.

7.

Minste avstand mellom frittliggende bygninger skal svare til høyeste tilstøtende bygnings høyde, målt fra overkant terreng til murlivets øvre avslutning, og ikke være under 8 m.

paragraf 3

All ny bebyggelse skal føres opp i de vedtatte byggelinjer. Hvor indre byggelinjer ikke er regulert, er bebyggelsens dybde begrenset ved bygningsvedtektenes bestemmelser.

Uansett det som er nevnt foran kan bygningsrådet tillate at nå eksisterende bebyggelse, som er ført opp før disse vedtekter trådte i kraft og som ikke er lagt etter byggelinjene blir undergitt slik om- eller tilbygning

som bygningsloven og de alminnelige bygningsvedtekter i øvrig tillater. Dette gjelder såfremt bygningsrådet ikke mener at disse arbeider må betegnes som hovedombygging eller er til hinder for gjennomføring av byplanen.

paragraf 4

Fasadelengden for enkelt frittliggende bygning må ikke være over 32 m. Dersom to eller flere bygninger bygges sammen langs byggelinjen tillates dog en lengde inntil 40 m. Bygninger som ligger på hjørne eller i vinkel med gata måles etter lengden av de sammenlagte front-(ikke gårds-)fasader med fradrag av bygningens dybde.

Eksempel (Illustrasjon) X+Y ikke over 32 m
resp. 40 m.
Z medregnes ikke.

Unntak fra bestemmelsene foran skjer dersom dette er fastsatt på byplanen ved indre byggelinjer eller ved angivelse av fasadenes maksimumslengde.

paragraf 5

Bygningene kan føres opp med det etasjeantall som er skrevet på byplanen. Hvor gesimshøyder er påført skal bygningene føres opp til den høyde som således er angitt. Hvor planene ikke angir noe om dette gjelder bygningsloven og de alminnelige bygningsvedtekter.

Hvor det er regulert åpen bebyggelse kan det over det foran nevnte etasjeantall, dersom dette er anført på planen, innredes overetasje (O.E.) til loft eller leilighet, enten a) under hellende tak eller b) hvor det er flatt tak, innenfor tilbaketrukne yttervegger. Ingen del av overetasjen må ligge utenfor en hellingsvinkel på 45 grader.

Det må sørges for at det i overetasjen, hvor slik finnes, eller annet sted i bygningen, foruten vanlige kjellerrom (buer) anordnes oppbevaringsrom for hver leilighet. Dette skal svare til minst 10 % av leilighetens gulvflate, dog aldri under 3 m² og isolert mot kulde, fuktighet og lignende på slik måte som bygningsmyndighetene bestemmer.

Overkant hovedgesims (d.e. murlivets øvre avslutning) må ikke legges mer enn 1.0 m over himlingen i øverste fulle etasje.

paragraf 6

Hvor etasjeantallet er begrenset skal kjelleren, hvor denne er innredet til varig opphold for mennesker regnes med i etasjeantallet; dog regnes ikke kjelleren med såfremt det i denne bare innredes portnerbolig (d.e. leilighet på maksimum 3 værelser og kjøkken) og andre kjellerrom som er nødvendige for beboerne.

paragraf 7

Uansett bestemmelsene i par. 1 kan bygningsrådet, dersom reguleringsrådet ikke har noe å innvende, tillate ført opp uthus eller garasje på den del av tomta som finnes passende, enten frittliggende eller i direkte tilknytning til hovedbygningen. Uthus eller garasje må ikke ha over 1 etasjes høyde og ikke benyttes til beboelse.

paragraf 8

I det frie mellomrom av minst 4 m mellom frittliggende bygning og nabogrense kan bygningsrådet tillate at det anbringes overbygninger over utgangsdører dersom det fra disses ytterkant er minst 2 m til nabogrense.

Hvor naboens samtykke er innhentet kan bygningsrådet dessuten tillate at mellomrommet, hvor det benyttes til innkjørsel, blir overdekt i inntil 1 etasjes høyde.

paragraf 9

Bygningene skal ha fasademessig utstyr på alle frittliggende sider. For bygningsgrupper som hører sammen skal de forskjellige bygningers ytre være i det vesentlige i samsvar med hverandre. De skal være utført i noenlunde ensartede materialer og farge og - såvidt mulig - med gjennomgående gesims- og mønehøyder, like og sammenfallende takformer og harmoniserende arkitektur.

paragraf 10

Hvor det er regulert åpen bebyggelse på byplanen, og hvor bygningenes fasader ikke ligger i gatelinjen, skal eiendommene mot gate innhegnes med åpent stakitt av høyst 1.2 m høyde, fundamentert på stolper eller granittsokkel. Fra dette kan unntak gjøres ved vedtak av en felles plan for større sammenhengende områder. Stakittet skal være av samstemmende utseende og materialer for sammenhengende områder.

Bygningsrådet kan fastsette bestemmelser for opparbeidelse av det åpne område mellom frittliggende bygningsblokker. Det kan også forlange at det til dekning av innblikk fra gata føres opp muret eller støpt innhegning av minst 1.80 m høyde i linjen mellom gatefasadene.

Paragraf 11

Uansett foranstående gjelder for nedennevnte følgende.

SÆRBESTEMMELSER

(på byplan anført S.B.)

- 1.Y. (Vestre Bydel II, vedtekt nr. 171).
På bebyggelsen langs Gyldenløves gates sørside mellom Eckersbergsgate og Løvenskiolds gate skal hovedgesimsens høyde for mansardstrekingen ikke overstige 13.5 m regnet fra Gyldenløves gates middelhøyde utenfor vedkommende kvartal. Den samlede bredde av vinduer i mansardtakter mot gate må ikke overskride 4/10 av dennes lengde.
2. Y. (Vestre Bydel II, vedtekt nr. 171).
Bebyggelsen langs Fritz Thaulows gate mellom Fearnleys gate og Middelthuns gate kan gjøres sammenhengende og følgende en byggelinje som er vist på reguleringsjefens plan av 15/5.1929. Bebyggelsen langs Middelthuns gate i 70 m lengde og langs Fritz Thaulows gate i 55 m lengde fra disse gaters hjørne utføres etter bygningslovens bestemmelser for tettbebyggelse.
- 3.Y. (Vestre Bydel II, vedtekt nr. 171).
Matr.nr. 20 Majorstuveien 2,4,6 og 8 Dywads gate skal ved nybygning ikke kunne bebygges i større utstrekning enn nå i forhold til nabogrense. Dog skal nr. 2 Dybwads gate kunne bebygges nærmere grensen til nr. 18 Majorstuveien enn nå såfremt sist nevnte eiendom bebygges nærmere denne grense enn 4 m.

Matr. nr.1 Middelthuns gate samt nr. 16 og 18 Majorstuveien skal ved nybygning bebygges inn til bestående nabogavl på henholdsvis nr. 24 og 28 Industrigata og nr. 20 Majorstuveien.
- 5.Y. (Vestre Bydel II, vedtekt nr. 171).
På Frognerveien 47 skal utvendige skorstener ikke tillates. Terrassebygningene mellom våningshusene kan inneholde garasjer og vanlige kjellerrom og skal i det ytre gis samme fasadeutstyr som våningshusene.
Garasjene må bare benyttes for private biler.
Terrassebygningenes overkant skal ikke ligge over cote 34,0. Innkjørsel til tomtene skal bare anordnes fra Frognerveien. Mellom inngangene for øvrig må ingen gjennomkjørsel kunne finne sted.
- 6.Y. (Vestre Bydel II, vedtekt nr. 171).
På bebyggelsen langs Industrigata, Dunkers gate og Holmboes gate skal overetasjene på den side, som vender mot gårdsplass, føres opp i flukt med den nedenfor liggende del av bygningen.
- 7.Y. UTGÅR.
- 8.Y. (Vestre Bydel III, vedtekt nr. 172 A).
Dersom noen del av bebyggelsen på Rosenborggata 11 og 13 trekkes tilbake minst 19.50 m fra Bergsliens gatelinje, kan det tillates gjennomgående gesimslinje, som dog ikke må ligge høyere enn på kote 74.00. Taket skal ha en hellingsvinkel av maksimum 30 grader og uten andre oppbygg enn de nødvendige skorstener, ventilasjonskanaler og tekniske anlegg (heiser).

9.Y a.(Vestre Bydel III, vedtekt nr. 172 A).

I området mellom Stensparken, Thereses gate og Stensgata nordenfor Thereses gate 31 må ingen del av bebyggelsen ligge høyere enn 18 m over nivå i den østenfor liggende del av Thereses gate eller Stensgata. Denne høyde måles som fasadelengdens middelhøyde på hver tomt.

9.Y b.Mot Stensparken skal ingen innkjørsel eller inngang for eiendommene langs Thereses gate og Stensgata være tillatt.

10.Y.(Vestre Bydel III, vedtekt nr. 172 A).

Gjennom Grønnegata 19 skal det mellom Grønnegata og Per Sivles gate anordnes passasjer. Disse to passasjer skal hver ha 1 - en - etasjes høyde regnet fra Grønnegatas nivå, og veggene ut mot passasjene skal være uten åpninger.

Bygningene på de tomter som støter til passasjen skal bygges sammen over passasjene.

11.Y.(Vestre Bydel III, vedtekt nr. 172 A).

På Hegdehaugsveien 17,19,21 må bygningenes høyde mot gårds plass (i dette også fløybygningene) ikke på noe punkt overskride en hovedgesims på kote 47.45 med overetasjen innenfor en linje i 45 graders vinkel med horisontalen.

12.Y.(Nordre Bydel 1, vedtekt nr. 173).

På Waldemar Thranes gate 60 og 62 skal bebyggelsen regelmessig ikke inneholde leiligheter som er mindre enn 3 værelser, pikeværelse og kjøkken.

13.Y.(Nordre Bydel I, vedtekt 173).

På eiendommen Vallegata 11,13,19,21,23,25 og Geitmyrsveien 38 og 40 skal hvert enkelt våningshus ikke inneholde mere enn 2 familieleiligheter.

14.Y.(Nordre Bydel I, vedtekt nr. 173).

Det kan regnes med dispensasjon fra foranstående vedtekter for eiendommene Lovisenberggata 7 - 21, hvis disse bebygges videre til sykehus eller dermed beslektede formål. Reguleringsrådet kan i tilfelle samtidig kreve seg forelagt til godkjenning en samlet plan for bebyggelsen.

15.Y.(Vestre Bydel I, vedtekt nr. 174).

For området mellom Drammensveien nr. 78, Drammensveien, Drammensveien nr. 84 og jernbanelinjen gjelder følgende bestemmelser:

På hver parsell må bare oppføres ett våningshus og dette må ikke innredes for annet eller mer enn tre familieboliger. Innskårne takvinduer tillates ikke.

16.Y. (Vestre Bydel I, vedtekt nr. 174).

For eiendommer på begge sider av Kristinelundveien nordenfor nr. 4 og 5 til denne gate: På hver parsell må bare oppføres ett frittliggende våningshus, som ikke må innredes for annet eller mere enn to familieboliger. Huset må ikke i noen retning ha større lengde enn 18.0 m og ikke ligge nærmere nabogrense enn

5,0 m. Høyden må ikke være større enn 2 etasjer, eventuelt med tillegg av 1 tilbaketrunket loftsetasje.

17.Y.(Vestre Bydel II, vedtekt nr. 171).

Den i paragraf 5 angitte gesimshøyde for nr. 39 og 37 Professor Dahls gate er ikke obligatorisk, men angir den største høyde bygningen kan føres opp til.

18.Y.(Østre Bydel I, vedtekt nr. 184).

For områdene:

- 1) Vestre grense og forlengelsen sørover til bygrensen av nr. 19 E Ekebergveien - nordre grense av samme eiendom - østre grense av nr. 50 Ekebergveien - søndre og østre grense av nr. 7 Ekebergveien - Ekebergveien - Konows gate og ny regulert Konows gate "Søndre Utfartsåre" - Væringskleiva - Konows gate - Enebakkveien - ny regulert gate langs Loelva - bygrensen. Dessuten også nr. 74 - 76 - 78 Enebakkveien.
- 2) Sønnefor nr. 40 Ljabruveien mellom Kongsveien - bygrensen og Ljabruveien.

gjelder følgende bestemmelser:

- a) Minsteavstanden mellom bygninger på samme matr. nr. kan - uansett bestemmelsene i paragraf 2, siste p., innskrenkes til 6 m, hvis tilstøtende bygnings høyde heller ikke overskrider dette mål.
- b) Enkelt bygnings areal må ikke være mere enn 150 m². Hvis to eller flere bygninger bygges sammen skal fasadelengden ikke overskride 30 m.
- c) Bygningenes høyde skal være begrenset til 2 fulle etasjer og 1 overetasje, kfr. paragraf 5, 2net avsnitt.

19.Y.(Østre Bydel I, vedtekt nr. 184).

I tilfelle av at eiendommene Ekebergveien 5c, 5d og 7 og for området mellom Konowsgate - Ekebergveien og østgrensen for Konowsgate 21 og Ekebergveien 16 anvendes til boligbebyggelse (ikke industri) skal bestemmelsene i særbestemmelse 18 Y gjelde også for disse.

Vedtatt av reuleringsrådet 25/3.1947.

Paragraf 12

Reguleringsrådet, eller, hvor loven krever det, bygningsrådet, kan tillate unntak fra disse vedtekter hvor særlige grunner taler for det. Dette må i tilfelle skje under iakttagelse av bygningsloven og de alminnelige bygningsvedtekter for Oslo.



Oslo

S-2255

Reguleringsbestemmelser i tilknytning til endret reguleringsplan for Oslo sentrum og indre sone i Oslo kommune.

Vedtaksdato: 28.07.1977

Vedtatt av: Miljøverndepartementet

Vedtaksdokumenter: [197701394](#)

Lovverk: BL 1965

Høydereferanse: OSLO LOKAL

Merknader: Planen er helt eller delvis opphevet som følge av bystyrets vedtak 23.9.15, Kommuneplan 2015. Se også S-2937,1.10.87 endr.reg.best.

Knytning(er) mot andre planer: V300589, V290689, V300187, V080384, 26394, 20483, 16578, 37684, 21884, V131284, V100495, 5984, 23383, 39183, 6382, 41871, 2390, V160184, V280186, V190482N2, 43392, 1491, V240993, 2490, 20090, 17490, 9993, V190482, 3483, V310184, 15081, 16386, V201089, V311090, 28490, V170887, 5290, V070492, 20183, 6182, 2901, V110396, V290894, 3338, V280885, 15189, 8886, V301288, V220380, V130679, 36982, 8786, 33390, V030993, V190192, V080285, 24385, V160895, V270398, V030806N2, V181209N2, V190902, V120105, V121010, V311002, V221096, V231095, V231296, V011002, V151100, V120297, V200905N2, 2306, V150796, V161001, V060597, V150596, 19106, V301006N3, V080610

Dokumentet består av 2 side(r) inkludert denne.

 **Plan- og bygningsetaten**
Oslo kommune

oslo.kommune.no/plan-bygg-og-eiendom

Besøksadresse:
Vahls gate 1, 0187 Oslo
Postadresse:
Boks 364 Sentrum,
0102 Oslo

Sentralbord: +47 21 80 21 80
Kundesenteret: +47 23 49 10 00
postmottak@pbe.oslo.kommune.no
Org.Nr.: NO 971 040 823 MVA

Planen er helt eller delvis opphevet som følge av bystyrets vedtak 23.09.2015, sak 262 (Kommuneplan 2015 - Oslo mot 0930 - Smart, trygg og grønn).

S-2255, 28.7.77 (SE ENDR.§7, S-2937)**REGULERINGSBESTEMMELSER TIL ENDRET REGULERINGSPLAN FOR OSLO SENTRUM OG INDRE SONE I OSLO KOMMUNE.**

Miljøverndepartementet har i brev av 28. juli 1977 og 19. Oktober 1977 i medhold av par 28,1, jfr. par 27 i bygningslov av 18. juni 1965 stadfestet Oslo kommunestyres vedtak av 29. april 1976 om bestemmelser i tilknytning til reguleringsplan for Oslo sentrum og indre sone, med noen endringer foretatt av departementet.

Ny paragraf ble vedtatt av Oslo bystyre 1.10.1987, S-2937.

- § 1. Det regulerte området er på planen vist med reguleringsgrense. Innenfor denne begrensninglinjen skal arealene nyttes som vist på planen.
- § 2. Tidligere stadfestede reguleringsplaner for trafikkområde opprettholdes i den utstrekning de er vist på planen. Videre opprettholdes tidligere stadfestede reguleringer for felles areal for flere eiendommer.
- § 3. Før byggetillatelse kan gis, skal det foreligge detaljert bebyggelsesplan for vedkommende eiendom. Etter bygningsrådets bestemmelse i det enkelte tilfelle kan bebyggelsen tillates oppført i inntil 5 etasjer.
- § 4. I områder regulert til blanding av bolig/kontor/forretning skal det ved nybygging innpasses flest mulig boliger, minimum det antall boliger som fantes pr. 1.1.73. Bruksendring av eksisterende bolig tillates ikke.
- Hvor det er regulert til blanding av forretning/kontor eller bolig/forretning/kontor, skal det søkes innpasset forretninger i 1.etasje mot gate. Bruksendring av eksisterende forretning i 1.etasje mot gate kan kun tillates i særlige tilfelle.
- § 5. I denne planen betyr utnyttelsesgrad (U) det samlede brutto gulvareal for et avgrenset område (inkludert garasjeanlegg over terreng) dividert med brutto grunnareal for byggeområdene innenfor området. Brutto grunnareal kan regnes inntil midten av tilgrensende trafikkområde/friområde og maksimum 10 meter. Hvor det er større brutto etasjehøyde enn 3 meter regnes utnyttelsesgraden etter en teoretisk etasjehøyde på 3 meter.
- § 6. Reguleringsplaner innenfor planområdet som er stadfestet i tidsrommet mellom 4.9.1974 og stadfestelse av nærværende plan, skal gjelde foran denne plan.

S-2937, 01.10.87 (se tidl. S-2255)**FORSLAG TIL ENDREDE REGULSERINGSBESTEMMELSER (NY PARAGRAF 7) FOR SENTRUM OG INDRE SONE (SONEPLANEN).**

Miljøverndepartementet har i brev av 28. juli 1977 og 19. oktober 1977 i medhold av paragraf 28,1, jfr. paragraf 27 i bygningslov av 18. juni 1965 stadfestet Oslo kommunestyres vedtak av 29. april 1976 om bestemmelser i tilknytning til reguleringsplan for Oslo sentrum og indre sone, med noen endringer foretatt av departementet, S-2255.

Pgf. 7. I denne reguleringsplan er det ikke tatt stilling til bevaringsspørsmålet.

Før prosjektering tar til, anbefales byggherrer og forslagsstillere å kontakte berørte kommunale myndigheter for å bringe klarhet i eventuelle bevaringsinteresser.

Når behandling av bebyggelsesplan eller søknad om rive- eller byggetillatelse tar til, og eksisterende bebyggelse forutsettes revet, skal bevaringsspørsmålet alltid vurderes.



Viktig informasjon om digital søknad

Fra 1. juli 2025 må både profesjonelle og private sende byggesøknader fra en digital søknadsløsning, ikke via e-post.

Se mer informasjon på Oslo kommunes hjemmesider:

<https://www.oslo.kommune.no/plan-bygg-og-eiendom/skal-du-bygge-rive-eller-endre/digital-innsending-av-byggesoknader/>

Informasjon om høyder i reguleringskart

Høydegrunnlag

1. Januar 2015 skiftet Plan- og bygningsetaten høydereferanse fra Oslo lokal høyde (OLH) til NN2000. Flere eldre reguleringsplaner har Oslo lokal høyde (OLH) som høydereferanse. Når du skal i gang med et byggeprosjekt, er det derfor viktig at du sjekker hvilken høydereferanse som er brukt i reguleringsplanen. Skal du prosjektere et tiltak i en plan med OLH som høydereferanse, må du for saker sendt inn etter 1.1.2015 legge til 37 cm på høyder angitt i reguleringskartet.

Virkninger av planbestemmelser

Det er den faktiske terrengsituasjonen på vedtakstidspunktet for en reguleringsplan som gjelder. Dersom det er bestemmelser som omhandler høyder, må det vurderes hvorvidt det er nødvendig å undersøke nærmere den faktiske situasjonen på vedtakstidspunktet for planen. Ansvarlig søker har sammen med ansvarlig prosjekterende ansvar for dette. Ved behov for nærmere avklaring av bestemmelser, vennligst ta kontakt med vårt kundesenter.

Hvordan finne vedtatte reguleringskart

Reguleringskart kan finnes i [Planinnsyn](#).



Gjensidige



Boligkjøperpakken

Alt du trenger til ditt boligkjøp – ferdig forsikret hele det første året.

Boligkjøperpakke HUS

Gir deg alle de forsikringene du trenger for det nye huset ditt:

- boligkjøperforsikring levert av Hiscox, med oppgjør via Sedgwick
- renteforsikring
- standard bygningsforsikring for hus
- innboforsikring Pluss
- flytteforsikring
- uhell i og utenfor hjemmet
- råte, skadedyr, skadeinsekter, mus og rotter

Pris: Boligkjøperpakken Hus koster **kr 19 900,-** for hele det første året. Prisen på forsikringen legges inn i oppgjøret for din nye bolig, og betales i forbindelse med overtakelsen.

Boligkjøperpakke LEILIGHET

Gir deg alle de forsikringene du trenger for den nye leiligheten din:

- boligkjøperforsikring levert av Hiscox, med oppgjør via Sedgwick
- renteforsikring
- innboforsikring Pluss
- flytteforsikring
- uhell i og utenfor hjemmet
- bekjempelse av veggedyr, kakerlakker og skjeggkre

Pris: Boligkjøperpakken Leilighet og fritidsleilighet koster **kr 9 950,-** for hele det første året. Prisen på forsikringen legges inn i oppgjøret for din nye bolig, og betales i forbindelse med overtakelsen.

Boligkjøperpakke HYTTE

Gir deg alle de forsikringene du trenger for den nye fritidsboligen din:

- boligkjøperforsikring levert av Hiscox, med oppgjør via Sedgwick
- standard bygningsforsikring for hytte
- innboforsikring Pluss
- uhell i fritidsboligen
- råte, skadedyr, skadeinsekter, mus og rotter

Pris: Boligkjøperpakken Hytte koster **kr 19 900,-** for hele det første året for frittstående hytte / tomannshytte / kjedet hytte. Prisen på forsikringen legges inn i oppgjøret for din nye bolig, og betales i forbindelse med overtakelsen.

Forsikringspakken tilbys kun av eiendomsmegleren som foretar salget av eiendommen, og kan kun kjøpes av privatpersoner. Boligkjøperforsikringen gjelder fra kontraktsmøte (maks 6 mnd. før overtakelse), mens de andre forsikringene gjelder fra du overtar boligen. Forsikringene løper/varer i ett år.

I Boligkjøperpakke Hus og Boligkjøperpakke Hytte inngår standard bygningsforsikring. Denne kan oppgraderes til Hus Pluss mot et tillegg i prisen, det gjør du ved å kontakte Gjensidige etter overtakelse av boligen. Horisonaldelt tomannsbolig og rekkehus i borettslag får kun kjøpt leilighetspakke. Dersom det er behov for egen bygningsforsikring må du kontakte Gjensidige.

Boligkjøperforsikringen kan beholdes i inntil fem år. Du vil motta pris på fornyelse av boligkjøperforsikringen ca. 1 måned før fornyelsen din.

Har du spørsmål om boligkjøperpakken kan du kontakte oss på telefon 915 03 100 eller e-post boligkjoperpakken@gjensidige.no. Dersom du skal melde inn en sak tilknyttet boligkjøperpakken, gjør du dette ved å logge inn på gjensidige.no.