

Egenerklæring

Torvmyra 3, 5174 MATHOPEN

11 Mar 2026

Informasjon om eiendommen

Adresse	Postadresse	Enhetsnummer
Torvmyra 3	Torvmyra 3	

Opplysninger om selger og salgsobjekt

Driver du med omsetning eller utvikling av eiendom?

Ja Nei

Når kjøpte du boligen?

01.06.2025

Har du selv bodd i boligen?

Ja Nei

Når og hvor lenge har eieren bodd i boligen? Hvis det er lengre perioder eieren ikke har bodd i boligen er det fint om du oppgir dette. Her kan du også oppgi annen relevant informasjon om eierskapet.

Bodde der fra 01.06. 2025

Har du kjennskap til feil /t eller mangler ved borettslagets/sameiets fellesområder, som for eksempel garasje, ønsker vi at du oppgir dette når du svarer på spørsmålene i egenerklæringen.

Informasjon om selger

Selger

Helland, Cecilie Matial Anchil

Selger

Kashafali, Salum Ageze

Forbehold

Selger tar spesifikt forbehold om feil og mangler som er beskrevet i egenerklæringsskjemaet.

Boligkjøper anses å kjenne til forholdene som er omtalt i dette egenerklæringsskjemaet. Disse forholdene kan ikke gjøres gjeldende som feil eller mangler senere.

Boligkjøper oppfordres til å selv undersøke eiendommen grundig.



Våtrom

1 Har det vært feil på bad, vaskerom eller toalettrom?

Ja Nei, ikke som jeg kjenner til

2 Er det utført arbeid på bad, vaskerom eller toalettrom?

Ja Nei, ikke som jeg kjenner til

Tak, yttervegg og fasade

3 Har det lekket vann utenfra og inn, eller er det sett andre tegn til fukt?

Ja Nei, ikke som jeg kjenner til

4 I din leilighet, er det utført arbeid på tak, yttervegg, vindu eller annen fasade?

Ja Nei, ikke som jeg kjenner til

Kjeller

5 Har sameiet eller borettslaget hatt problemer med fukt, vann eller oversvømmelse i kjeller eller underetasje?

Ja Nei, ikke som jeg kjenner til

6 Har leiligheten kjeller, underetasje eller andre rom under bakken?

Ja Nei

7 Er det observert vann eller fukt i kjeller, krypkjeller eller underetasje?

Ja Nei, ikke som jeg kjenner til

8 Er det utført arbeid med drenering?

Ja Nei, ikke som jeg kjenner til

Elektrisitet

9 Har det vært feil på det elektriske anlegget?

Ja Nei, ikke som jeg kjenner til

10 Er det utført arbeid på det elektriske anlegget?

Ja Nei, ikke som jeg kjenner til



Rør

- 11 Har eiendommen privat vannforsyning (ikke tilknyttet det offentlige vannettet), septik, pumpekum, brønn, avløpskvern eller liknende?
 Ja Nei, ikke som jeg kjenner til
- 12 Har det vært feil på utvendige eller innvendige avløpsrør eller vannrør?
 Ja Nei, ikke som jeg kjenner til
- 13 Er det utført arbeid på utvendige eller innvendige avløpsrør eller vannrør?
 Ja Nei, ikke som jeg kjenner til

Ventilasjon og oppvarming

- 14 Er det eller har det vært nedgravd oljetank på eiendommen?
 Ja Nei, ikke som jeg kjenner til
- 15 Har det vært feil på varmeanlegg eller ventilasjonsanlegg?
 Ja Nei, ikke som jeg kjenner til
- 16 Er det utført arbeid på varmeanlegg eller ventilasjonsanlegg?
 Ja Nei, ikke som jeg kjenner til

Skjevheter og sprekker

- 17 Er det tegn på setningsskader eller sprekker i for eksempel grunnmur eller fliser?
 Ja Nei, ikke som jeg kjenner til
- 18 Har det vært feil eller gjort endringer på ildsted eller pipe?
 Ja Nei, ikke som jeg kjenner til

Sopp og skadedyr

- 19 Har det vært skadedyr i leiligheten?
 Ja Nei, ikke som jeg kjenner til
- 20 Har det vært skadedyr i fellesområdene til sameiet eller borettslaget?
 Ja Nei, ikke som jeg kjenner til
- 21 Har det vært mugg, sopp eller råte i boligen eller andre bygninger på eiendommen?
 Ja Nei, ikke som jeg kjenner til



22 Har det vært mugg, sopp eller råte i sameiet eller borettslaget?

Ja Nei, ikke som jeg kjenner til

Planer og godkjenninger

23 Mangler leiligheten brukstillatelse eller ferdigattest?

Ja Nei, ikke som jeg kjenner til

24 Har du bygd på eller gjort om kjeller, loft eller annet til boligrom?

Ja Nei

25 Selges eiendommen med utleiedel som leilighet, hybel eller lignende?

Ja Nei

27 Er det utført radonmåling?

Ja Nei, ikke som jeg kjenner til

28 Er det andre forhold av betydning eller sjenanse for eiendommen eller nærområdet?

Ja Nei, ikke som jeg kjenner til

29 Foreligger det planer eller bestemmelser som kan medføre endringer av felleskostnader eller fellesgjeld?

Ja Nei, ikke som jeg kjenner til

30 Er sameiet eller borettslaget er involvert i konflikter av noe slag?

Ja Nei, ikke som jeg kjenner til

Andre opplysninger

31 Har ufaglærte utført arbeid som normalt bør utføres av faglærte? Du trenger ikke gjenta noe du allerede har nevnt.

Ja Nei, ikke som jeg kjenner til

32 Har du andre opplysninger om boligen eller eiendommen utover det du har svart?

Ja Nei, ikke som jeg kjenner til

Boligselgerforsikring

Selger har ikke tegnet boligselgerforsikring.

Egenerklærings skjema

Name
Cecilie Matial A Helland

Date
2026-03-11

Identification
 Cecilie Matial A Helland

Name
Salum Ageze Kashafali

Date
2026-03-11

Identification
 Salum Ageze Kashafali



This document contains electronic signatures using EU-compliant PAdES - PDF Advanced Electronic Signatures (Regulation (EU) No 910/2014 (eIDAS))

Egenerklærings skjema

Signed by:

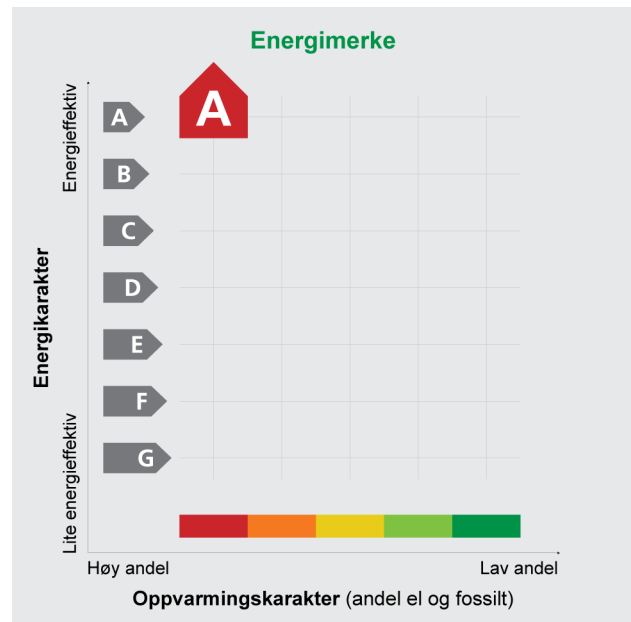
Cecilie Matial A Helland
Salum Ageze Kashafali

11/03-2026
16:32:12
11/03-2026
18:05:21

BankID OIDC
High
BankID OIDC
High

ENERGIATTEST

Adresse	Torvmyra 3
Postnr	5174
Sted	MATHOPEN
Leilighetsnr.	
Gnr.	129
Bnr.	798
Seksjonsnr.	5
Festenr.	
Bygn. nr.	300643643
Bolignr.	H0101
Merkenr.	A2022-1348073
Dato	12.01.2022



Innmeldt av BERGESEN HELENE SÆBØ

Energiattesten er bekreftet og offisiell.

Energimerket angir boligens energistandard. Energimerket består av en energikarakter og en oppvarmingskarakter, se figuren. Energimerket symboliseres med et hus, hvor fargen viser oppvarmingskarakter, og bokstaven viser energikarakter.

Energikarakteren angir hvor energieffektiv boligen er, inkludert oppvarmingsanlegget. Energikarakteren er beregnet ut fra den typiske energibruken for boligtypen. Beregningene er gjort ut fra normal bruk ved et gjennomsnittlig klima. Det er boligens energimessige standard og ikke bruken som bestemmer energikarakteren. A betyr at boligen er energieffektiv, mens G betyr at

boligen er lite energieffektiv. En bolig bygget etter byggeforskriftene vedtatt i 2010 vil normalt få C.

Oppvarmingskarakteren forteller hvor stor andel av oppvarmingsbehovet (romoppvarming og varmtvann) som dekkes av elektrisitet, olje eller gass. Grønn farge betyr lav andel el, olje og gass, mens rød farge betyr høy andel el, olje og gass. Oppvarmingskarakteren skal stimulere til økt bruk av varmepumper, solenergi, biobrensel og fjernvarme.

Om bakgrunnen for beregningene, se www.energimerking.no

Målt energibruk

Brukeren har valgt å ikke oppgi målt energibruk.

Hvordan boligen benyttes har betydning for energibehovet

Energibehovet påvirkes av hvordan man benytter boligen, og kan forklare avvik mellom beregnet og målt energibruk. Gode energivaner bidrar til at energibehovet reduseres. Energibehovet kan også bli lavere enn normalt dersom:

- deler av boligen ikke er i bruk,
- færre personer enn det som regnes som normalt bruker boligen, eller
- den ikke brukes hele året.

Gode energivaner

Ved å følge enkle tips kan du redusere ditt energibehov, men dette vil ikke påvirke boligens energimerke.

Energimerket kan kun endres gjennom fysiske endringer på boligen.

Eksperten har ikke angitt tips til brukervaner

Mulige forbedringer for bygningens energistandard

Ut fra opplysningene som er oppgitt om boligen, og beste skjønn fra den som har utført energimerkingen, anbefales følgende energieffektiviserende tiltak. Dette er tiltak som kan gi boligen et bedre energi-

merke. Noen av tiltakene kan i tillegg være svært lønnsomme. Tiltakene bør spesielt vurderes ved modernisering av boligen eller utskifting av teknisk utstyr.

Tiltaksliste: Se vedlegg 1 til energiattesten

Det tas forbehold om at tiltakene er foreslått ut fra de opplysninger som er gitt om boligen. Fagfolk bør derfor kontaktes for å vurdere tiltakene nærmere. Eventuell gjennomføring av tiltak må skje i samsvar

med gjeldende lovverk, og det må tas hensyn til krav til godt inneklima og forebygging av fuktskader og andre byggskaader.

Boligdata som er grunnlag for energimerket

Energimerket og andre data i denne attesten er beregnet ut fra opplysninger som er gitt av boligeier da attesten ble registrert. Nedenfor er en oversikt over oppgitte opplysninger, som boligeier er ansvarlig for.

Der opplysninger ikke er oppgitt, brukes typiske standardverdier for den aktuelle bygningstypen. For mer informasjon om beregninger, se www.energimerking.no/beregninger

Registrering:	Attest utstedt med detaljert registrering.	
Bygningskategori:	Boligblokker	
Bygningstype:	Leilighet	
Byggeår:	2020	
Bygningsmateriale:	Tre	
BRA:	42	
Ant. etg. med oppv. BRA:	1	
Dato for lekkasjetallmåling:	30.01.2020 00:00:00	
Type bygg:	Nybygg	
Energiregler (TEK-standard):	Energiregler 2016	Angis kun for nybygg
Teknisk installasjon		
Oppvarming:	Elektrisitet	
Ventilasjon:	Balansert	
Detaljerings varmesystem:	Elektriske panelovner Elektriske varmekabler	

For å se utfyllende data som er brukt i beregningene kan en gå inn på www.energimerking.no, logge seg inn og lese den registrerte energiattesten. (Dette forutsetter at en er eier eller har fått delegert tilgang).

Om grunnlaget for energiattesten

Oppgitte opplysninger om boligen kan finnes ved å gå inn på www.energimerking.no, og logge inn via ID-porten/Altinn. På siden "Eiendommer" kan du søke opp bygninger og hente fram energiattester som er laget tidligere. For å se detaljer for en bolig hvor det er brukt detaljert registrering må du velge "Gjenbruk"

av aktuell attest under Offisielle energiattester i skjermbildet "Valgt eiendom". Boligeier er ansvarlig for at det blir brukt riktige opplysninger. Eventuelle gale opplysninger må derfor tas opp med selger eller utleier da dette kan ha betydning for prisfastsettelsen. Det kan når som helst lage en ny energiattest.

Om energimerkeordningen

Enova er ansvarlig for energimerkeordningen. Energimerket beregnes på grunnlag av oppgitte opplysninger om boligen. For informasjon som ikke er oppgitt, brukes typiske standardverdier for den aktuelle bygningstypen fra tidsperioden den ble bygd i. Beregningsmetodene for energikarakteren baserer seg på NS 3031 (www.energimerking.no/NS3031)

Spørsmål om energiattesten, energimerkeordningen eller gjennomføring av energieffektivisering og tilskuddsordninger kan rettes til Enova Svarer på tlf. 800 49 003 eller svarer@enova.no

Plikten til energimerking er beskrevet i energimerkeforskriften (bygninger).

Nærmere opplysninger om energimerkeordningen kan du finne på www.energimerking.no

For ytterligere råd og veiledning om effektiv energibruk, vennligst se www.enova.no/hjemme eller ring Enova svarer på tlf. 800 49 003.

Tiltaksliste:

Vedlegg til energiattesten

Attesten gjelder for følgende eiendom (Vedlegg 1)

Adresse: Torvmyra 3

Postnr/Sted: 5174 MATHOPEN

Leilighetsnummer:

Bolignr: H0101

Dato: 12.01.2022 12:19:17

Energimerkenummer: A2022-1348073

Ansvarlig for energiattesten: Privat

Energimerking er utført av: BERGESEN HELENE SÆBØ

Gnr: 129

Bnr: 798

Seksjonsnr: 5

Festenr:

Bygnnr: 300643643

Generell informasjon

Det kan vurderes å installere luft/ luft-varmepumpe for å redusere energiutgiftene til oppvarming av boligen. En varmepumpe har høyere varmeutbytte av hver kilowattime den bruker i strøm.



BERGEN KOMMUNE

PLAN- OG BYGNINGSETATEN
BYGGESAKSAVDELINGEN
Johannes Bruns gate 12
Postboks 7700, 5020 Bergen
Telefon 55 56 63 10
postmottak.planogbygg@bergen.kommune.no
www.bergen.kommune.no

Opa Form AS
Postboks 84 Måseskjæret
5841 BERGEN

Deres referanse:

Vår saksbehandler:
Ronny Jakobsen

Vårt saksnummer:
201724610/116

Dato:
030720

FERDIGATTEST

Eiendom : Gnr 129 Bnr 4
Adresse : Adresse Ikke Definert
Tiltakshaver : Qbe2hus AS
Tiltaket : Nybygg bolig

Vi viser til søknad om ferdigattest mottatt 25.06.20 og rammetillatelse datert 28.08.18.

VEDTAK

Det gis ferdigattest for en blokk med 15 leiligheter, jf. plan- og bygningsloven § 21-10.

BEGRUNNELSE FOR VEDTAKET

Ansvarlig søker har vedlagt oppdatert gjennomføringsplan og har bekreftet at tiltaket tilfredsstillter kravene til ferdigattest.

GENERELLE BESTEMMELSER OG KLAGEADGANG

Vedtaket kan påklages, se orientering om rett til å klage og andre generelle bestemmelser på siste side.

PLAN- OG BYGNINGSETATEN
for etatsdirektøren

Ronny Jakobsen - Saksbehandler
Glenn M. Kristensen - seksjonsleder

Brevet er elektronisk signert og har derfor ingen underskrift.

Kopi: Qbe2hus AS, Bjørndalsbakken 12C, 5171 LODDEFJORD

Generelle bestemmelser:	
Rettslig grunnlag:	Saken er behandlet etter plan- og bygningsloven med tilhørende forskrifter; byggteknisk forskrift og byggesaksforskriften.
Orientering om rett til å klage på vedtaket:	
Klagerett: (forvaltningslovens § 28)	Den som er part eller har rettslig klageinteresse har rett til å klage over vedtaket. Klagen sendes til: Bergen kommune, Plan- og bygningsetaten, Postboks 7700, 5020 Bergen.
Klagefrist: (forvaltningslovens §§ 29, 30 og 31)	Klagefristen er tre uker fra den dag underretningen om vedtaket kom frem til vedkommende part. Det er tilstrekkelig at klagen er postlagt innen fristens utløp. Dersom klagen kommer inn etter fristens utløp vil den bli avvist. Klagen kan imidlertid tas under behandling når det foreligger særlige grunner eller klager ikke kan lastes for forsinkelsen.
Rett til å kreve begrunnelse: (forvaltningslovens §§ 24 og 25)	Dersom en part mener at vedtaket ikke er begrunnet, kan det settes frem krav om dette innen klagefristen utløp.
Klagens innhold: (forvaltningslovens § 32)	Klagen må nevne det vedtaket det klages over, hva som ønskes endret og være undertegnet av klageren eller hans fullmektig. Klagen bør begrunnes.
Utsetting av gjennomføring av vedtaket: (forvaltningslovens § 42)	Vedtaket kan gjennomføres selv om det er påklaget. Klager kan imidlertid anmode om å få utsatt iverksettingen av vedtaket, inntil klagefristen er ute eller klagen er avgjort. Fylkesmannen kan på selvstendig grunnlag ta stilling til anmodning om utsatt iverksetting av vedtaket.
Rett til å se sakens dokumenter: (forvaltningslovens § 11)	Med visse begrensninger har partene rett til å se dokumentene i saken. Det må ved et slikt ønske tas kontakt med Kundesenteret til Plan- og bygningsetaten i Johannes Bruns gate 12.
Rett til å få veiledning: (forvaltningslovens § 11)	Kommunen vil kunne gi nødvendig veiledning for at alle parter skal kunne ivareta sine interesser på best mulig måte.
Kostnader ved klagen: (forvaltningslovens § 36)	Det er adgang til å kreve dekning for nødvendige og vesentlige kostnader, f. eks advokatbistand, i forbindelse med klagesaken der vedtaket er endret til gunst for klager. Kravet må være fremsatt innen tre uker etter at underretning om det nye vedtaket er kommet frem til klager.
Vilkår for å reise sak for domstolene om vedtaket: (forvaltningsloven § 27 b)	Søksmål om gyldigheten av vedtaket, eller krav om erstatning som følge av vedtaket, kan ikke reises uten at en har brukt sin adgang til å klage på vedtaket og klagen er avgjort av høyeste klageinstans. Søksmål kan likevel reises når det er gått 6 måneder fra klage første gang ble fremsatt, og det ikke skyldes forsømmelse fra klagerens side at klageinstansens avgjørelse ikke foreligger.

Torvmyra 3

Nabolaget Håkonshella - vurdert av 61 lokalkjente

Nabolaget spesielt anbefalt for

- Familier med barn
- Etablerere
- Godt voksne



Offentlig transport

🚏 Storingavika Linje 42, 43, 49	1 min 🚶 0.1 km
🚆 Jernbanestasjonen i Bergen Linje F4, L4, R40	19 min 🚶 15 km
✈️ Bergen Flesland	22 min 🚶

Skoler

Mathopen skole (1-7 kl.) 322 elever, 19 klasser	17 min 🚶 1.4 km
Sandgotna skole (8-10 kl.) 382 elever, 35 klasser	9 min 🚶 5.5 km
Olsvikåsen videregående skole 430 elever, 26 klasser	12 min 🚶 7.5 km
Laksevåg videregående skole 850 elever, 59 klasser	15 min 🚶 10.9 km



Opplevd trygghet
Veldig trygt 90/100

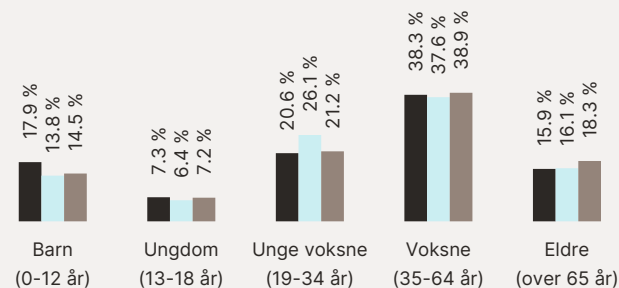


Kvalitet på skolene
Veldig bra 81/100



Naboskapet
Godt vennskap 72/100

Aldersfordeling



Område	Personer	Husholdninger
■ Håkonshella	1 618	648
■ Bergen	265 933	136 695
■ Norge	5 425 412	2 654 586


Barnehager

Mathopen barnehage (1-5 år) 68 barn	9 min 🚶 0.8 km
Myren gårdsbarnehage (1-5 år) 81 barn	10 min 🚶 0.8 km
Håkonshella Fus barnehage (0-5 år) 70 barn	9 min 🚶 0.8 km


Dagligvare


Kiwi Hilleren PostNord	8 min 🚶 0.7 km
Coop Extra Mathopen Post i butikk	18 min 🚶 1.5 km


Primære transportmidler

 1. Egen bil



 2. Buss



 Turmulighetene
Nærhet til skog og mark 90/100



 Kvalitet på barnehagene
Veldig bra 86/100



 Trafikk
Lite trafikk 86/100

Sport

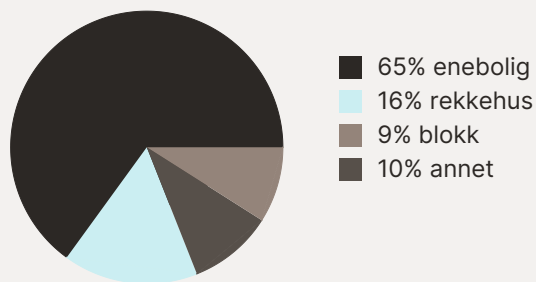
 Mathopen balløkke 8 min 
Ballspill 0.8 km

 Kongsmyren kunstgressbane 16 min 
Fotball 1.3 km



 MOVA Mathopen 19 min 

 EVO Godvik 7 min 

Boligmasse

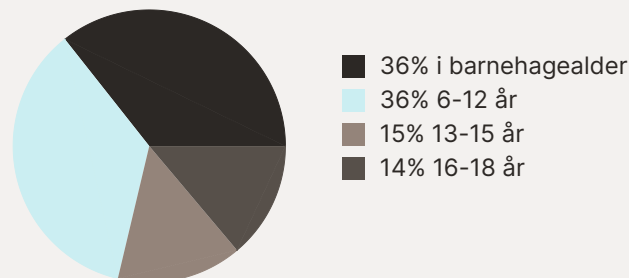


Varer/Tjenester

 Drotningvik Senter 7 min 

 Drotningvik apotek 7 min 

Aldersfordeling barn (0-18 år)



Familiesammensetning

Par m. barn



Par u. barn



Enslig m. barn





Enslig u. barn



Flerfamilier

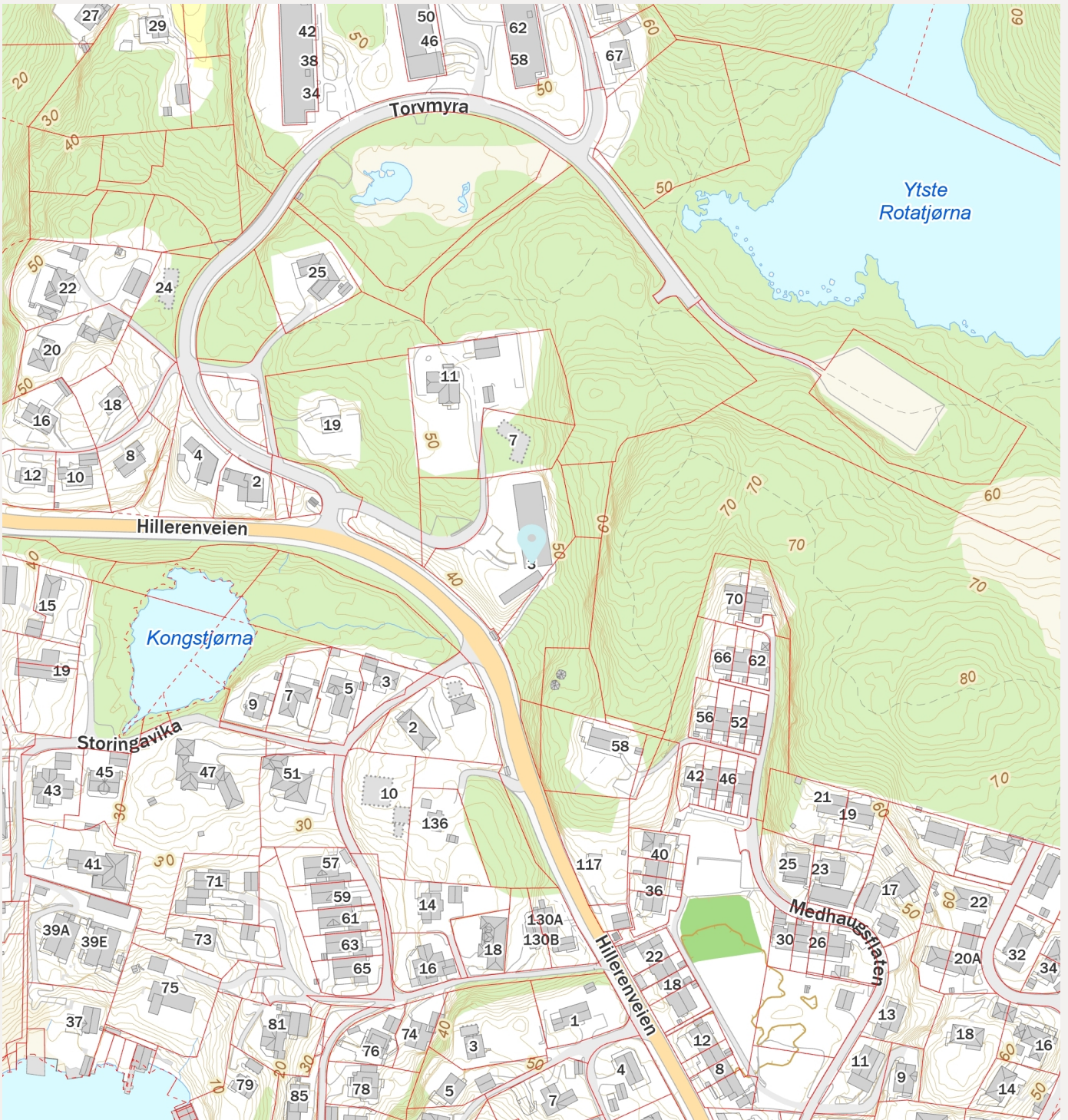


0% 46%

 Håkonshella
 Bergen
 Norge

Sivilstand

		Norge
Gift	37%	33%
Ikke gift	53%	54%
Separert	7%	9%
Enke/Enkemann	3%	4%





BERGEN
KOMMUNE

PLANINFORMASJON

Byrådsavdeling for byutvikling

Plan- og bygningsetaten

Planinformasjon for gnr/bnr 129/798/0/0

Utlistet 09. mars 2026

Om rapporten

Opplysningene er fremkommet etter en teknisk analyse av kartdataene der eiendommens utstrekning er sammenholdt med ulike arealplaners utstrekning (omkretser). Følgende plannivåer er testet:

- Gjeldende kommuneplans arealdel inkl. kommunedelplaner og kommunedelplaner under arbeid
- Reguleringsplaner i vertikalnivå 'under grunnen', 'på grunnen', 'over grunnen' og 'på bunnen'
- Reguleringsplaner under arbeid

I den grad vektoriserte (geometriske) arealformålsflater, hensynsoner, båndlegginger og restriksjoner eksisterer blant kartdataene er også disse testet og kvantifisert på eiendommen.

I tillegg til overnevnte testes eiendommens beliggenhet i forhold til noen aktuelle planrelaterte temaer som område for midlertidig tiltaksforbud og ulike typer støysoner. Videre testes også forekomster av gjeldende planer og planer under arbeid, samt godkjente tiltak (byggesaker) som ligger nærmere enn 100 meter fra eiendommens yttergrenser.

Mer informasjon om angitte planer som berører eiendommen kan hentes i Bergen kommunes [digitale planregister](#).

Informasjon om plan- og byggesaker knyttet til eiendommen er tilgjengelig i kommunens nettbaserte [saksinnsynsløsning](#).

For øvrig er det lagt hyperkoblinger på arealplan-id'er (plannumre) og saksnumre for med dette kunne foreta direkteoppslag i nevnte informasjonssystemer.

Forklaring plantype

- 20 - Kommuneplanens arealdel
- 21 - Kommunedelplan
- 22 - Mindre endring av kommune(del)plan
- 30 - Eldre reguleringsplan
- 31 - Mindre reguleringsendring
- 32 - Bebyggelsesplan iht. reguleringsplan (PBL 1985)
- 33 - Bebyggelsesplan iht. kommuneplanens arealdel (PBL 1985)
- 34 - Områderegulering
- 35 - Detaljregulering

Forklaring planstatus

- 0 - Kun opprettet sak (foreløpig ikke annonsert)
- 1 - Planlegging igangsatt
- 2 - Planforslag
- 3 - Endelig vedtatt arealplan
- 4 - Opphevet
- 5 - Utgått/erstattet
- 6 - Vedtatt plan med utsatt rettsvirkning
- 8 - Overstyrt
- 9 - Avvist
- 10 - Uaktuell/trukket

Påliteligheten av analyseresultatene henger nøye sammen med eiendommens oppmålingskvalitet. Av denne grunn er utvalgt matrikkelinformasjon om eiendommen oppgitt innledningsvis. Legg her spesielt merke til *arealkvalitet* og eventuelle *arealmerknader* knyttet til eiendomsteig(ene). Mer informasjon om eiendommen i [Eiendomsregisteret](#) hos kartverket.

I tilfelle matrikkelenheten er part i et jordsameie (brukssameie) med andre matrikkelenheter eller matrikkelenheten har felles teig med annen matrikkelenhet, inngår arealet av felles teig(er) i analysen. Dersom matrikkelenheten er registrert som eier av del av annen matrikkelenhet (ikke jordsameie/brukssameie), inngår imidlertid ikke arealet av teig(er) til det registrerte realsameiet i beregningen.

Eiendommens teiger beskrevet i Matrikkelen

Teigid	Type	Snr	Hovedteig	Beregnet areal	Arealkvalitet	Arealmerknad	Inngår i rapporten
6253390043	Grunneiendom	0	Ja	3 192,1 m ²	Sikker	-	Ja

Dekningsgrad refereres her til prosentvis geometrisk dekning av eiendommen. I enkelte tilfeller vil også arealplaner som kun tangerer eiendommen vises i utlisteringen.

Reguleringsplaner på grunnen

PlanID	Plantype	Plannavn	Status	Ikrafttrådt	Saksnr	Dekningsgrad
--------	----------	----------	--------	-------------	--------	--------------

PlanID	Plantype	Plannavn	Status	Ikrafttrådt	Saksnr	Dekningsgrad
15920000	30	LAKSEVÅG. GNR 129 BNR 570 MFL., TORVMYRA	3 - Endelig vedtatt arealplan	21.05.2007	199802605	98,8 %
9960000	30	LAKSEVÅG. FV 197 HILLERENVEIEN OG HÅKONSHELLAVEIEN	3 - Endelig vedtatt arealplan	25.11.1996	199613541	0,9 %
18090000	30	LAKSEVÅG. FV 197 HILLERENVEGEN, MYRASKJENET - HILLRATJØNNVEGEN	3 - Endelig vedtatt arealplan	11.12.2006	200110909	0,3 %

Reguleringsformål (Reguleringsplaner på grunnen)

PlanID	Reguleringsformål	Dekningsgrad
15920000	113 - Blokkbebyggelse	98,5 %
9960000	319 - Annen veigrunn	0,7 %
15920000	613 - Friluftsområde	0,3 %
18090000	319 - Annen veigrunn	0,2 %
9960000	320 - Gang-/sykkelvei	0,2 %
18090000	160 - Offentlig bebyggelse	0,1 %
15920000	319 - Annen veigrunn	< 0,1 % (0,3 m ²)

Planendringer relatert/muligens relatert aktuell eiendom

PlanID	Plantype	Plannavn	Saksnr	Ikrafttrådt
15920001	31	LAKSEVÅG. GNR 129 BNR 109, 274, 296, TORVMYRA	201203077	27.03.2015

OBS! Flere planendringer kan ev. også ha relevans til eiendommen, - sjekk punktrepresentasjon i kartet og planarkivsystem

Kommuneplan

PlanID	Plannavn	Ikrafttrådt	Dekningsgrad
65270000	KOMMUNEPLANENS AREALDEL 2018	19.06.2019	100,0 %

Arealformål i kommuneplanen

PlanID	Arealstatus	Arealformål	Beskrivelse	Områdenavn	Dekningsgrad
65270000	1 - Nåværende	1001 - Bebyggelse og anlegg	Øvrig byggesone	ØB	99,7 %
65270000	1 - Nåværende	5100 - LNF	LNF	LNF	0,3 %

Hensynssoner Gul støy i kommuneplanen

PlanID	Hensynssonetype	Hensynssonenavn	Beskrivelse	Dekningsgrad
65270000	KpStøySone	H220_1	Flystøy gul sone iht. T1442: 2028 og 2060 prognose	100,0 %
65270000	KpStøySone	H220_3	Vei støy - gul sone	84,5 %

Hensynssoner Rød støy i kommuneplanen

PlanID	Hensynssonetype	Hensynssonenavn	Beskrivelse	Dekningsgrad
65270000	KpStøySone	H210_3	Vei støy - Rød sone	8,7 %

Temakart blågrønne strukturer

[Temakart sammenhengende blågrønne strukturer](#)

Planer i nærheten av eiendommen

PlanID	Plantype	Plannavn	Planstatus	Saksnr
71740000	20	Kommuneplanens arealdel KPA 2027	1	202417461
40190001	31	LAKSEVÅG. GNR 129 BNR 1 MFL., MYREN	3	-
40190002	31	LAKSEVÅG. GNR 129 BNR 1 MFL., MYREN	3	-
40470000	30	LAKSEVÅG. DEL AV GNR 129 BNR 1	3	-
40190000	30	LAKSEVÅG. MEDHAUGEN/STOREVADVIKA/STORBUNESSET	3	-
40470003	31	LAKSEVÅG. GNR 129 BNR 1 OG 4, DEL AV MYREN	3	-
63940000	35	LAKSEVÅG. GNR 129 BNR 725 MFL., TORVMYRA	9	201622981

Godkjente tiltak i nærheten av eiendommen

Eiendom	Bygningsnr	Endring	Bygningstype	Status	Dato	Saksnr
129/490	301493447	-	Garasjeuthus anneks til bolig	Rammetillatelse	19.06.2025	202513379
129/490	301493441	-	Enebolig	Rammetillatelse	19.06.2025	202513379

Eiendom	Bygningsnr	Endring	Bygningstype	Status	Dato	Saksnr
129/151	139585542-1	Ombygging	Enebolig	Rammetillatelse	25.03.2025	202511813
129/151	301539926	-	Garasjeuthus anneks til bolig	Igangssettingstillatelse	04.11.2025	202516429
129/109	300138656	-	Garasjeuthus anneks til bolig	Meldingssak registrer tiltak	04.05.2010	201005455

Andre opplysninger

Hele eller deler av eiendommen antas å være berørt av støy fra veitrafikk over grenseverdier gitt av statlige myndigheter og i kommuneplanens bestemmelser. Antakelsen er basert på overordnede støyberegninger. Dette vil kunne få betydning for behandlingen av plan- og byggesaker som omfatter den aktuelle eiendommen, blant annet medføre utredningsplikt for tiltakshaver/forslagstiller og eventuelt krav om avbøtende tiltak.

Skrevet ut 09. mars 2026



Planinformasjon

Opplysningene er gitt etter de dokumenter som finnes i vårt arkiv med direkte betydning for eiendommen og gir ingen garanti med hensyn til fremtidige planer.

Denne informasjonen ikke er uttømmende, og at det gjøres oppmerksom på at det kan være feil i datagrunnlaget. Noen plankart er av eldre kvalitet med dårlig oppløsning og de inneholder heller ikke tegnforklaring til fargebruken. For å unngå feiltolkning bør det for nærmere oppklaring tas kontakt med seksjon for GIS og plandata ved Plan- og bygningsetaten.

Plannivåene

De etterfølgende plannivåene vedtas av Bergen bystyre, kun reguleringsplan gir rettsvirkning til ekspropriasjon, med virkning i 10 år regnet fra kunngjøring av bystyrets vedtak.

Kommuneplan

Kommuneplanens areadel er et virkemiddel for å sikre at arealbruken i kommunen bidrar til å nå de mål som blir vedtatt for kommunens utvikling. Arealdelen brukes for å vise områder der kommunen ønsker en spesiell planinnsats på kommunedelplan- og detaljplannivå, og til å illustrere arealer som er viktige å forvalte på bestemte måter.

Arealdelen inngår i kommuneplanens langsiktige del. Den skal ta utgangspunkt i kommuneplanens overordnede retningslinjer for den fysiske, økonomiske, sosiale og kulturelle utviklingen i kommunen. Arealdelen skal samtidig legges til grunn for og sikre gjennomføringen av de nasjonale og regionale retningslinjene for arealpolitikken.

Kommuneplanens arealdel er rettslige bindende for alle arbeid og tiltak som omfattes av Plan- og bygningsloven. Det betyr at grunneiere, rettighetshavere og myndighetene er juridisk bundet av planen. Kommuneplanen skal opp til kommunestyret til vurdering i gjennomsnitt hvert fjerde år. *Kommuneplanens arealdel 2018 - 2030, KPA 2018. Arealplan-ID 65270000* ble vedtatt i Bergen bystyre onsdag 19.juni 2019.

Les mer her: <https://www.bergen.kommune.no/hvaskjer/tema/kommuneplanens-arealdel-2018>

Kommunedelplan

Kommunedelplanene er en del av kommuneplanens arealdel, men kan for eksempel være en mer detaljert utdyping for et geografisk område som tettsted, kystsonen eller et bestemt tema med tilhørende kartdel med bestemmelser. En kommunedelplans arealdel har formelt samme innhold, behandlingsform og rettsvirkning som en kommuneplan. I likhet med arealdelen for hele kommunen består den geografiske kommunedelplanen av kart og bestemmelser med tilhørende planbeskrivelse.

Reguleringsplan

Hensikten med reguleringsplan, er å fastsette mer i detalj hvordan grunnen innenfor planens begrensingslinje skal nyttes eller vernes. Reguleringsplan er også i mange tilfeller nødvendig rettsgrunnlag for gjennomføring av tiltak og utbygging, herunder ved eventuell ekspropriasjon. Reguleringsplan består av ett eller flere kart med eventuelle tilhørende bestemmelser.

Planen kan inneholde ett eller flere hoved- og/eller underformål, hver for seg eller i kombinasjon, eventuelt i rekkefølge.

Planen gjelder på ubestemt tid inntil den blir endret eller opphevet. Imidlertid kan ny arealdel til kommuneplan sette rettsvirkningene av reguleringsplanen helt eller delvis til side.

En reguleringsplan vil virke fremover i tid slik at den bare fanger opp nye tiltak og ny/endret bruk av arealer.



Reguleringsplan på grunnen - oversikt



BERGEN
KOMMUNE


Byrådsavdeling for byutvikling
Plan- og bygningsetaten

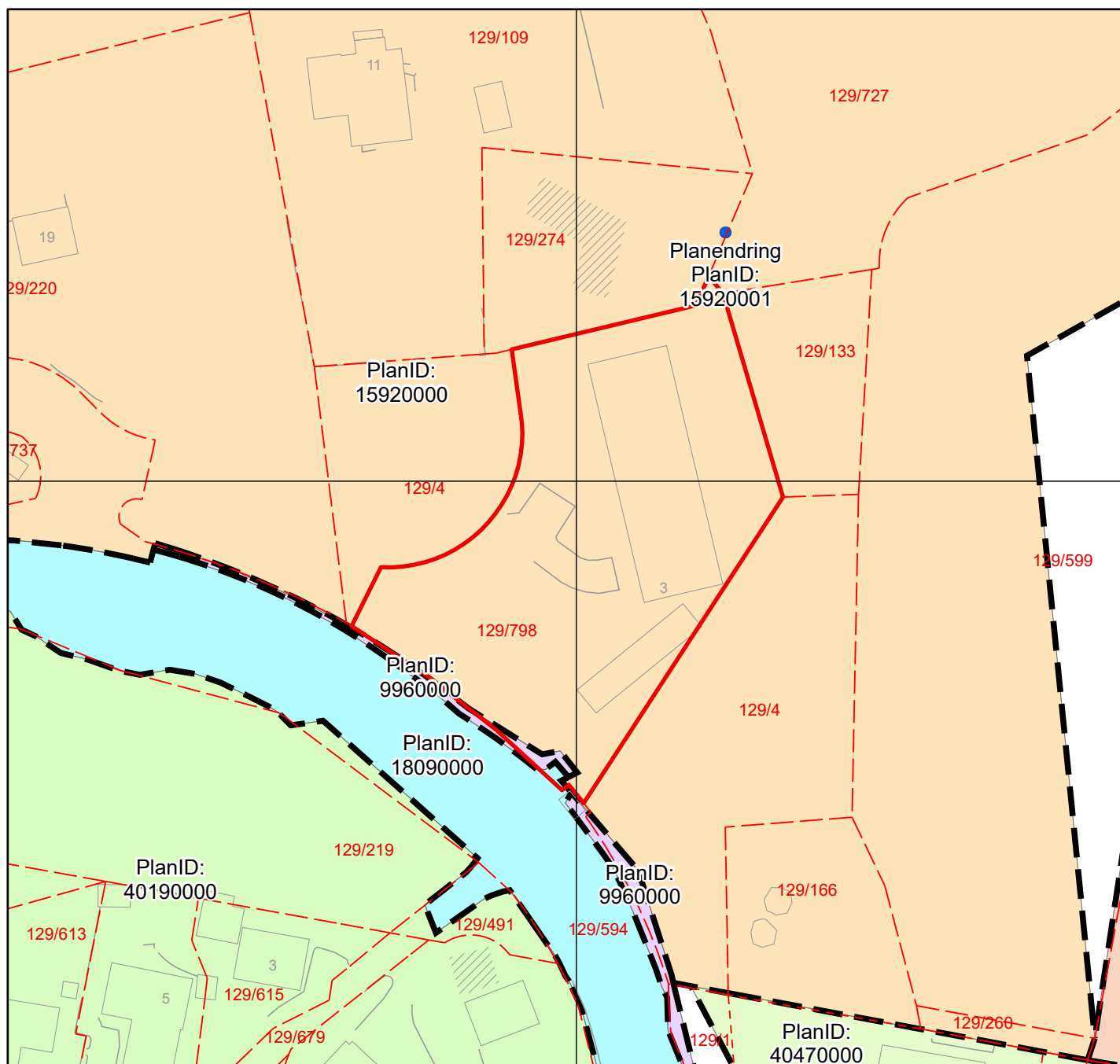
Målestokk: 1:1 000 Gnr/Bnr/Fnr: 129/798
Dato: 09.03.2026 Adresse: Torvmyra 3

Dette kartet gir en oversikt over planområdene til de reguleringsplanene som berører eiendommen på grunnen. Mer detaljert informasjon om den enkelte plan finner du på de neste sidene i denne rapporten. Kartene viser status ved produksjonsdato. For fullstendig, og oppdatert, oversikt over gjeldene plansituasjon søk på eiendommen i vårt planregister <https://www.arealplaner.no/bergen4601>

Følgende reguleringsplaner på grunnen berører eiendommen:

PlanID(er): 9960000, 18090000, 15920000

OBS! En eller flere reguleringsendringer berører planen. Se planrapport for utfyllende informasjon  Eiendomsflate





Reguleringsplan på grunnen



Byrådsavdeling for byutvikling

Plan- og bygningsetaten

Målestokk: 1:1 000

Gnr/Bnr/Fnr: 129/798

Dato: 09.03.2026

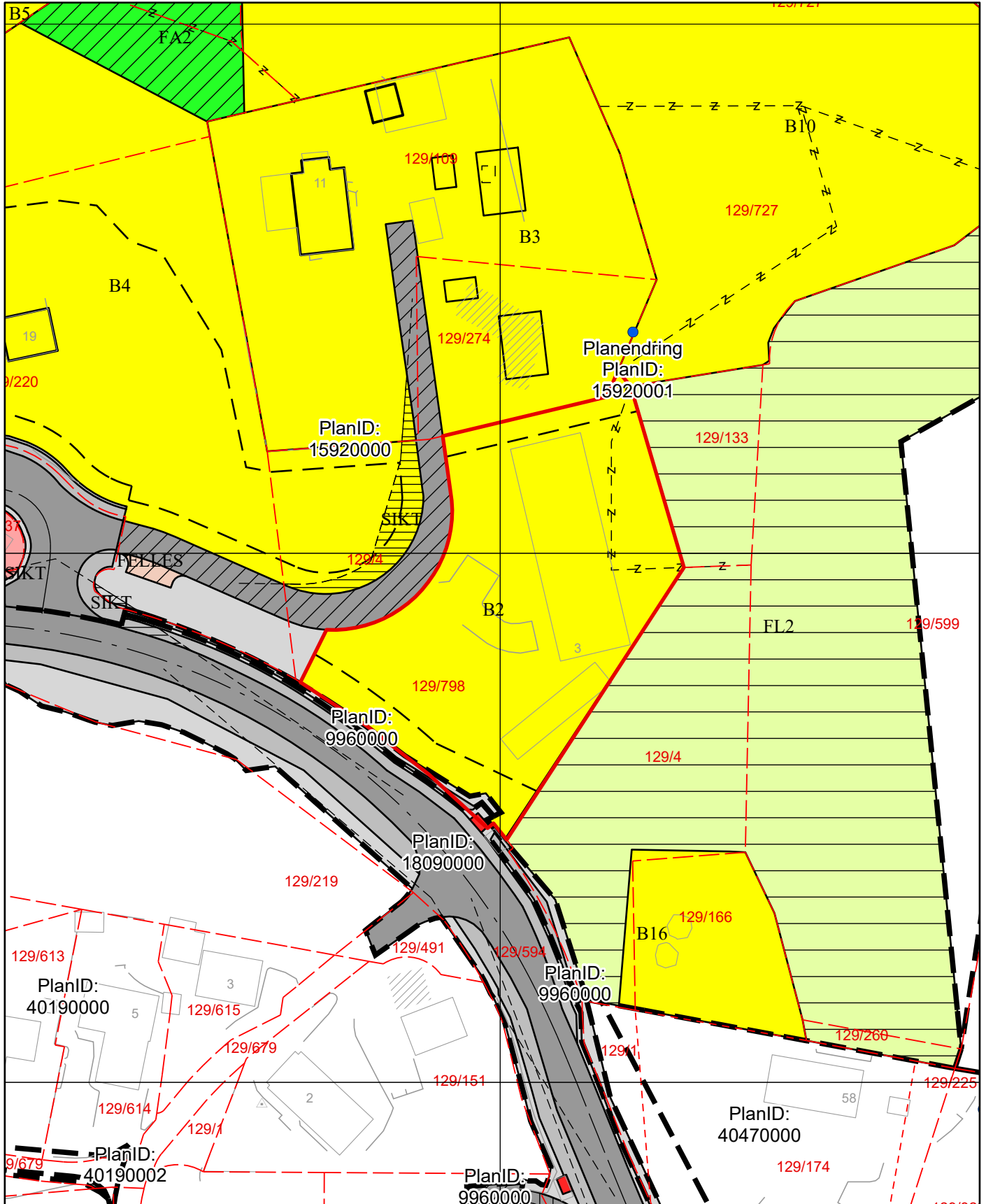
Adresse: Torvmyra 3

BERGEN
KOMMUNE

PlanID(er): 9960000, 18090000, 15920000

For fullstendig oversikt over gjeldende plansituasjon, se <https://www.arealplaner.no/bergen4601>

Eiendomsflate



OBS! En eller flere reguleringsendringer berører planen. Se planrapport for utfyllende informasjon

Tegnforklaring for reguleringsplan på grunnen

- Planendring


Juridisklinje

-  1204 - Eiendomsgrense oppheves
-  1211 - Byggegrense
-  1213 - Planlagt bebyggelse
-  1214 - Bebyggelse som inngår i planen
-  1215 - Bebyggelse som forutsettes fjernet
-  1221 - Regulert senterlinje
-  1222 - Frisiktlinje

Begrensningsgrense gammel lov

-  Reguleringsplan restriksjonsgrense

Begrensningsområde gammel lov

-  640 - Frisiktsone















Plangrense

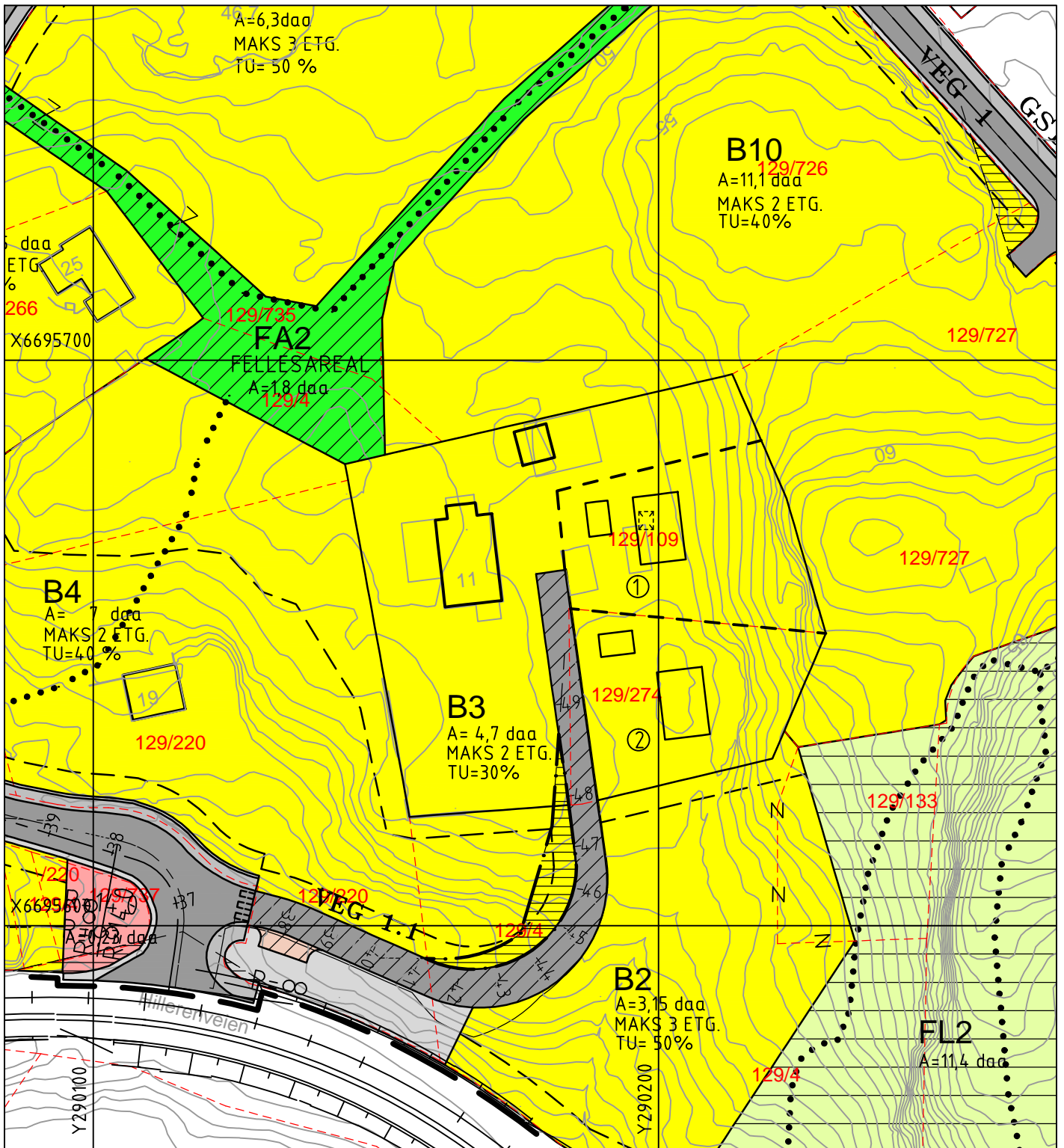
-  Reguleringsplanomriss

Formålsgrense

-  Reguleringsplan formålsgrense

Reguleringsformål §25 eldre PBL

-  Områder for boliger m/tilhørende anlegg
-  Konsentrert småhusbebyggelse
-  Blokkbebyggelse
-  Område for offentlig bebyggelse (stat, fylkeskommune, kommune)
-  Kjørevei
-  Annen veggrunn
-  Gang- / sykkelveg
-  Gangveg
-  Privat vei
-  Friluftsområde (på land)
-  Område for anlegg og drift av kommunalteknisk virksomhet
-  FELLESOMRÅDER
-  Felles avkjørsel
-  Felles grøntareal



Liten reguleringsendring for:

BERGEN KOMMUNE. Laksevåg, Myren, gnr. 129 bnr. 570 mfl.

TORVMYRA BOLIGOMRÅDE.

Nasjonal arealplanID 1201_15920001

Saksbehandling i følge plan- og bygningsloven

Nabovarsel / høring	Administrativt vedtak	Plankart datert	Bestemmelser datert
01.02.12 - 17.04.12	27.03.15	27.03.15	23.08.07



BERGEN KOMMUNE

Bergen kommunes saksnummer

201203077

Siste revisjonsdato plankart

27.03.15

Det bekreftes at plankartet er i samsvar med fullmaktsvedtak:

Etatsleder



Kommuneplanens arealdel

Byrådsavdeling for byutvikling

Plan- og bygningsetaten Arealplan-ID: 65270000

Målestokk: 1:1 000

Gnr/Bnr/Fnr: 129/798


Dato: 09.03.2026

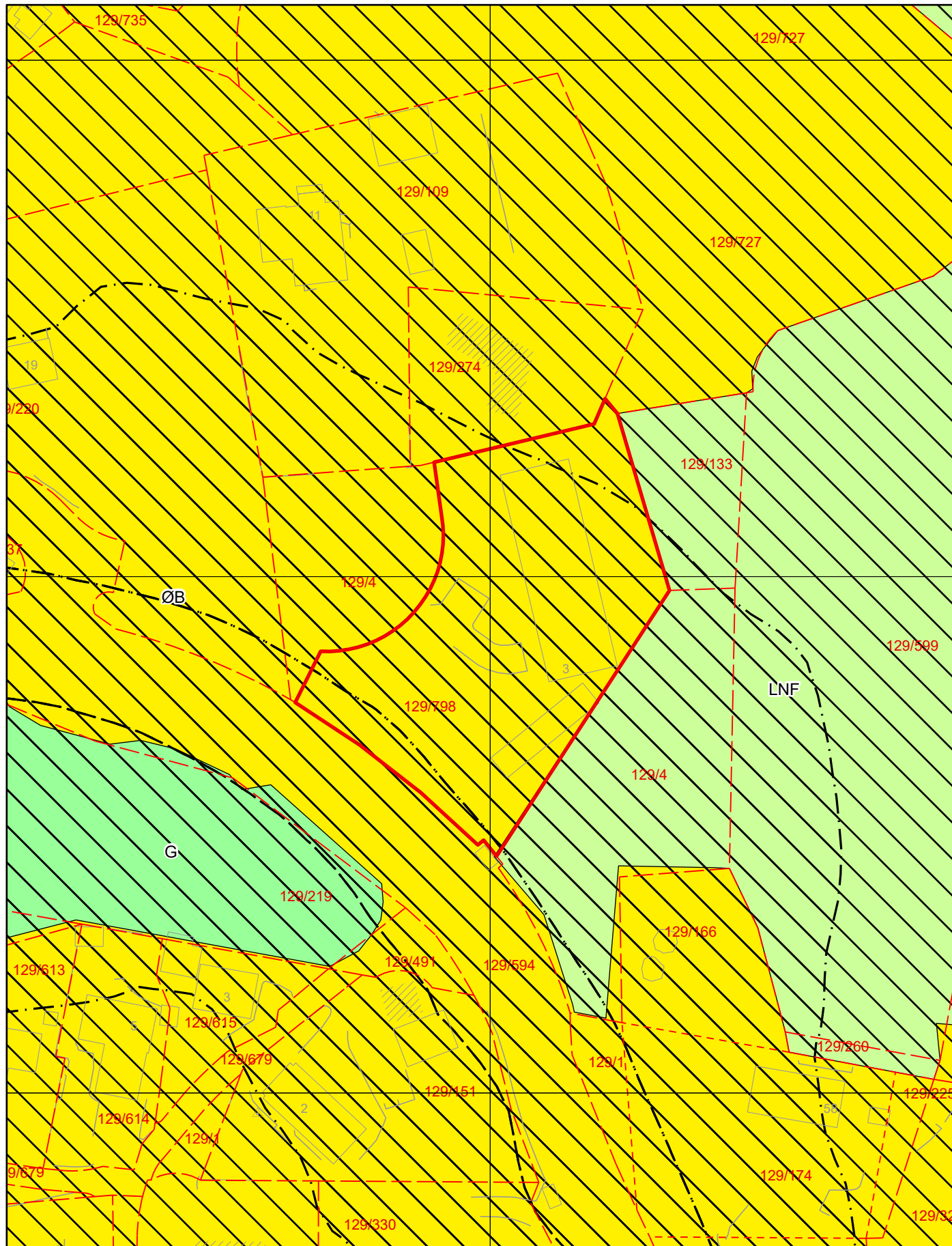
Adresse: Torvmyra 3

BERGEN
KOMMUNE




For fullstendig oversikt over gjeldende plansituasjon, se <https://www.arealplaner.no/bergen4601>

 Eiendomsflate



Tegnforklaring for kommuneplan

 Arealformålgrense

 Støysone gul

 Støysone rød

KPA2018 Arealformål

 Øvrig byggesone

 Grønnstruktur

 LNF

Om bestillingen

Ordrenr	Dato	Referanse
00019331	02.05.2025	034d06fb-05a6-434f-9 61a-1bbd15f06d78

Om dokumentet

Ident

2020/2249323/200

Har du mottatt feil dokument?

Hvis du har mottatt et annet dokument enn det du har bestilt, ta kontakt med oss så vi får sendt deg riktig dokument.

Er dokumentet feilaktig eller mangelfullt sladdet?

Før dokumenter sendes ut blir personnummer og taushetsbelagte opplysninger sladdet. Har du mottatt et dokument som er feilaktig eller mangelfullt sladdet ber vi deg ta kontakt med oss.

Ved spørsmål eller andre henvendelser om bestillingen, kontakt oss på
Dokumentbestilling-Eiendom@kartverket.no

Kontakt

Ved andre henvendelser, kontakt Kartverket på

E-post	Telefon	Besøksadresse	Postadresse
Dokumentbestilling- Eiendom@kartverket.no	32 11 80 00	Kartverksveien 21, 3511 Hønefoss	Postboks 600 Sentrum, 3507 Hønefoss



Melding til tinglysning

Det er ført en seksjonering i matrikkelen
 Det er ført med bruksstiftelse: Seksjonering

Løpenummer for forretning: 613128745

Vedlegg: Ja

Rekvirert av tinglysning

Organisasjonsnr 973924915 Navn BERGEN KOMMUNE PLAN- OG BYGGNING Adresse Postboks 7700, 5020 BERGEN

Rekvirent(er) av forretning

Fødselsdato/Orgnr 918898646 Navn QBEZHUS AS Bruksenhet Adresse Bjørndalsbakken 12C, 5171 LODDEFJORD

Matrikkelenhet(er) som er seksjonert

Knr 4601 Gnr 129 Bnr 798

Nye seksjoner

Knr	Gnr	Bnr	Fnr	Snr	Samlelebrøk	Formålkode	Tilleggsareal bygning	Eksklusivt utareal
4601	129	798	0	1	87 / 972	Boligseksjon	Ja	Nei
4601	129	798	0	2	64 / 972	Boligseksjon	Ja	Nei
4601	129	798	0	3	64 / 972	Boligseksjon	Ja	Nei
4601	129	798	0	4	64 / 972	Boligseksjon	Ja	Nei
4601	129	798	0	5	45 / 972	Boligseksjon	Ja	Nei
4601	129	798	0	6	87 / 972	Boligseksjon	Ja	Nei
4601	129	798	0	7	64 / 972	Boligseksjon	Ja	Nei
4601	129	798	0	8	64 / 972	Boligseksjon	Ja	Nei
4601	129	798	0	9	64 / 972	Boligseksjon	Ja	Nei
4601	129	798	0	10	45 / 972	Boligseksjon	Ja	Nei
4601	129	798	0	11	87 / 972	Boligseksjon	Ja	Nei
4601	129	798	0	12	64 / 972	Boligseksjon	Ja	Nei
4601	129	798	0	13	64 / 972	Boligseksjon	Ja	Nei
4601	129	798	0	14	64 / 972	Boligseksjon	Ja	Nei
4601	129	798	0	15	45 / 972	Boligseksjon	Ja	Nei

Melding til tinglysning er hjemlet i Matrikkelloven § 24



Doknr: 2249323 Tinglyst: 19.03.2020
 STATENS KARTVERK

202001912

Søknad om seksjonering

Tinglysingsrekvierten (kommunen)		
Kommunen skal fylle ut dette feltet og sende skjemaet til Kartverket.		
Kommunens navn BERGEN	Kommunens adresse PB. 7700, 5020 BERGEN	Kontaktperson K. BIRKELUND

1. Opplysninger om innsenderen			
Feltet skal fylles ut av den som sender inn søknaden til kommunen. Dette kan være den som eier eiendommen (hjemmelshaveren), men også en advokat eller annen med fullmakt fra hjemmelshaveren(e).			
Navn Qbe2hus AS	Fødselsnr./Org.nr. 918898646	E-postadresse peter@ledzbor.no	
Adresse BJØRNDALSBAKKEN 12c	Postnummer 5171	Poststed LODDEFJORD	Telefonnummer 46966999

2. Opplysninger om eiendommen				
Kommunenr. 1201 4601	Kommunens navn Bergen	Gårdsnr. 129	Bruksnr. 798	Festenr.

3. Hvem eier/fester eiendommen? (Hjemmelshaver(e))		
Fødselsnr./Org.nr. (11/9 siffer) 918898646	Navn Qbe2hus AS	Eierandel (oppgis som brøk) 1/1

4. Søknad (ønsket oppdeling av eiendommen)																
Eiendommen søkes oppdelt i eierseksjoner slik det fremgår av fordelingslisten nedenfor.																
Dersom eiendommen ønskes oppdelt i flere enn seksti seksjoner, må du fortsette utfyllingen på søknadens siste side.																
Seksjonsnummer	Seksjonens formål				Sameiebrøk (teller)				Tilleggsareal							
	B = Boligseksjon (omfatter også fritidsboliger) N = næringsseksjon SB = samleseksjon bolig SN = samleseksjon næring				Her skriver du telleren til seksjonen. Nederst skriver du nevneren, som vil være summen av tellerne til samtlige seksjoner i sameiet.				Fyll ut denne kolonnen hvis seksjonen skal ha tilleggsareal. B = tilleggsareal i bygning G = tilleggsareal i grunn (krever oppmålingsforretning) BG = tilleggsareal i bygning og grunn (krever oppmålingsforretning)							
S.nr	For-mål	Brøk (teller)	Tilleggs-areal	S.nr	For-mål	Brøk (teller)	Tilleggs-areal	S.nr	For-mål	Brøk (teller)	Tilleggs-areal	S.nr	For-mål	Brøk (teller)	Tilleggs-areal	
1	B	87	B	13	B	64	B	25				37			49	
2	B	64	B	14	B	64	B	26				38			50	
3	B	64	B	15	B	45	B	27				39			51	
4	B	64	B	16				28				40			52	
5	B	45	B	17				29				41			53	
6	B	87	B	18				30				42			54	
7	B	64	B	19				31				43			55	
8	B	64	B	20				32				44			56	
9	B	64	B	21				33				45			57	
10	B	45	B	22				34				46			58	
11	B	87	B	23				35				47			59	
12	B	64	B	24				36				48			60	
Sum tellere:		972		Nevner =		972										

Dato 1/1 2020	Innsenderens underskrift Peter CC Ledzbor
-------------------------	---

5. Nødvendige dokumenter som skal tinglyses samtidig med seksjoneringen

Her skal søker kun gi opplysninger om dokumenter som er nødvendige for at seksjoneringen skal kunne tinglyses, for eksempel dokumenter som inneholder opplysninger om fordeling av opprinnelige sameieandeler.

6. Egenerklæring om at vilkårene i eierseksjonsloven er oppfylt

Hjemmelshaver(ne) erklærer at:

- a) hver seksjonseier har enerett til å bruke en bruksenhet
- b) hver bruksenhets hoveddel er en klart avgrenset og sammenhengende del av en bygning på eiendommen og har egen inngang fra fellesareal, fra naboeiendom eller fra egen tilleggsdel
- c) det er avsatt tilstrekkelig parkeringsareal til å sikre det antallet parkeringsplasser som følger av byggetillatelsen eller plangrunnlaget
- d) seksjoneringen omfatter alle bruksenhetene i eiendommen
- e) seksjoneringen omfatter bare én grunneiendom, festgrunn eller anleggseiendom, eller at kommunen med samtykke fra Kartverket har gjort unntak fra vilkåret
- f) det er fastsatt om den enkelte seksjon skal brukes til boligformål eller annet formål, og bruksformålet er i samsvar med arealplanformålet, eller annen bruk det er gitt tillatelse til
- g) rammetillatelse eller igangsettingstillatelse er gitt dersom seksjoneringen gjelder planlagt bygning eller søknadspåtlitige tiltak i eksisterende bygg
- h) arealer som andre seksjonseiere trenger tilgang til, og arealer som etter plan- og bygningsloven er avsatt til felles uteoppholdsareal, seksjoneres til fellesareal
- i) det er fastsatt vedtekter.

Hjemmelshaver(ne) er kjent med at det er straffbart å avgi eller benytte uriktig erklæring, jf. straffeloven § 365

7. Egenerklæring om at lovens tillegsvilkår for seksjonering til bolig er oppfylt

Hjemmelshaver(ne) erklærer at:

- Hver boligseksjon er en lovlig etablert boenhet etter plan- og bygningsloven og har kjøkken, bad og wc innenfor hoveddelen av bruksenheten og at bad og wc er i eget eller egne rom eller
- boligseksjonen skal brukes til fritidsbolig, eller
- alle boligene inngår i en samleseksjon bolig

Dato

1/1 2020

Innsenderens underskrift

Peter CC Ledebor PETER CC LEDEBOR

8. Vedlegg som skal følge søknaden	
a)	Situasjonsplan over eiendommen som tydelig angir eiendommens grenser, omrisset av bebyggelsen og grensene for eventuelle utendørs tilleggsdeler som skal inngå i bruksenhetene
b)	Plantegninger over etasjene i bygningen, inkludert kjeller og loft. På tegningene skal bruksenhetens arealer og avgrensinger, forslag til seksjonsnummer og bruken av de enkelte rom angis tydelig
c)	Sameiets vedtekter
d)	Rekvisisjon av oppmålingsforretning dersom noen av bruksenhetene har utendørs tilleggsareal
e)	Dokumentasjon på at boligseksjoner oppfyller kravene til å være selvstendige boenheter etter plan- og bygningsloven. Som regel vil slik dokumentasjon fremgå av tillatelse etter plan- og bygningsloven, men også opplysninger fra matrikkelen, tinglyste klausuler eller annet dokument kan tjene som dokumentasjon
f)	Samtykke fra rettighetshaver hvis det er tinglyst urådighetserklæring som går ut på at eiendommen ikke kan disponeres over uten samtykke fra rettighetshaver. Samtykket må være med original signatur
g)	Dersom det er flere hjemmelshavere til eiendommen som skal seksjoneres, skal skjemaet «Fordeling av sameieandeler ved seksjonering» vedlegges.

9. Innsendte plantegninger
<input checked="" type="checkbox"/> Som hjemmelshaver(e) bekrefter jeg/vi at de vedlagte plantegningene stemmer overens med den faktiske planløsningen

10. Underskrifter		
Sted og dato <i>BERGEN 06.04.2020</i>	Hjemmelshavers underskrift <i>Peter CC Ledzbor</i>	Gjenta navn med blokkbokstaver <i>PETER CC LEDZBOR SKRIVER UNDER FOR QBEZTUS AS</i>
Sted og dato	Hjemmelshavers underskrift	Gjenta navn med blokkbokstaver
Sted og dato	Hjemmelshavers underskrift	Gjenta navn med blokkbokstaver
Sted og dato	Hjemmelshavers underskrift	Gjenta navn med blokkbokstaver
Sted og dato	Hjemmelshavers underskrift	Gjenta navn med blokkbokstaver
Sted og dato	Hjemmelshavers underskrift	Gjenta navn med blokkbokstaver
Sted og dato	Hjemmelshavers underskrift	Gjenta navn med blokkbokstaver

11. Kommunens saksbehandling	
a)	<input type="checkbox"/> Kommunen har utarbeidet og vedlagt matrikkelkart for utendørs tilleggsdeler
b)	<input checked="" type="checkbox"/> Brev med orientering om vedtaket er sendt til innsenderen (må krysses av)

12. Kommunen bekrefter at tillatelse til seksjonering er gitt for (må fylles ut):				
Kommunenr. <i>4601</i>	Kommunens navn <i>BERGEN</i>	Gårdsnr. <i>129</i>	Bruksnr. <i>798</i>	Festenr.
Dato <i>21.2.2020</i>	Underskrift <i>Kristine Bjelkebo Vice t. Skjøttstad</i>	Stempel BERGEN KOMMUNE Byrådsavdeling for byutvikling Plan- og bygningsetaten		

Dato <i>1/1 2020</i>	Innsenderens underskrift <i>Peter CC Ledzbor</i>
-------------------------	---



BERGEN
KOMMUNE

Basiskart

Byrådsavdeling for byutvikling
Plan- og bygningsetaten
Målestokk v/A4: 1:1000
Dato: 08.01.2020

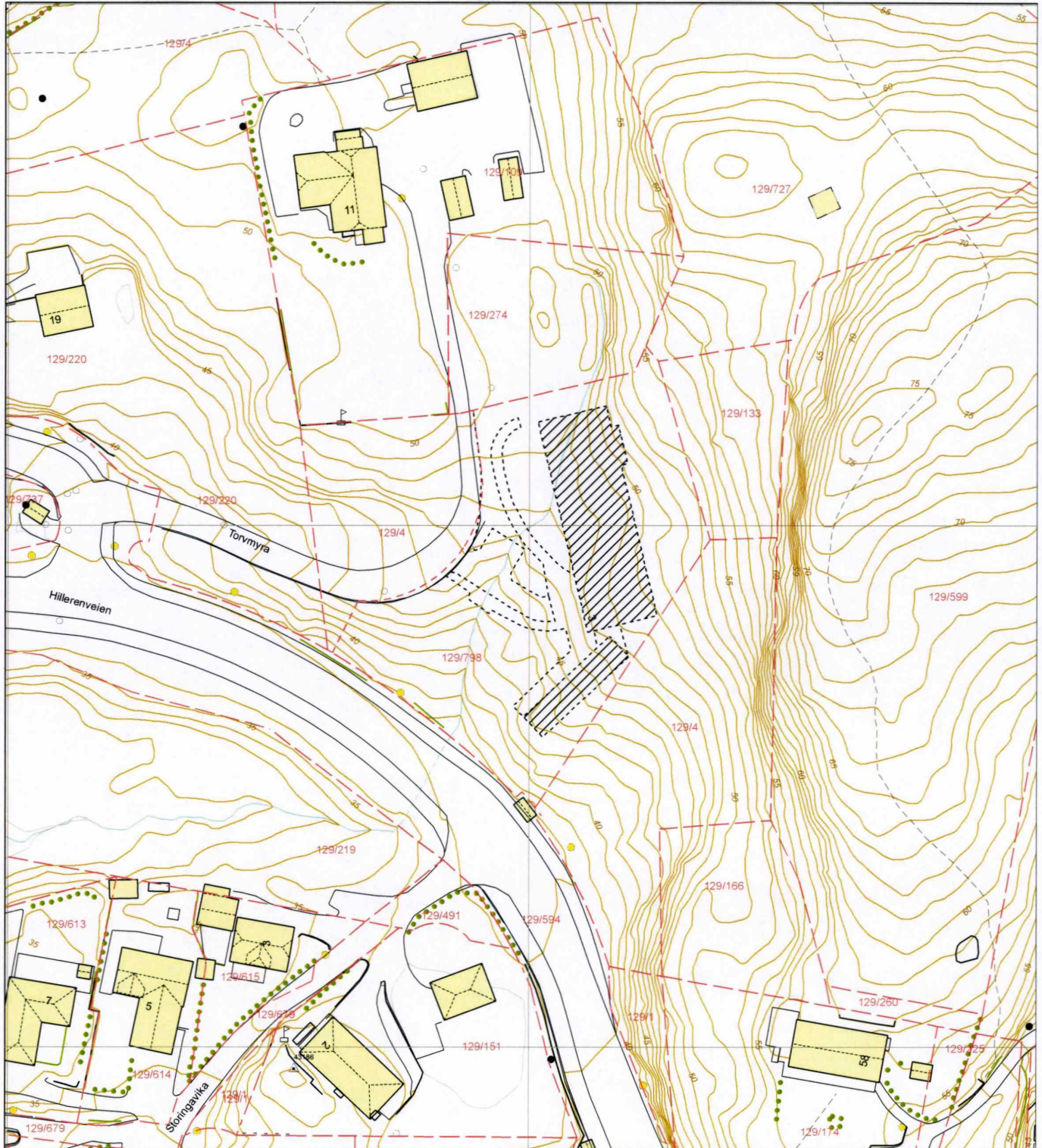
Gnr/Bnr/Fnr/Snr: 129/798/0/0
Adresse: Torvmyra 3



1100


290200

5174 MATHOPEN



Eiendomsgrense	Gangveg og sti	InnmåltTre	Portstolpe	Mast
Bygning, ikke i GAB	Traktorveg	Allé	EL belytningspunkt	Skap
Bygning registrert i GAB	Byggemeldt anlegg	Hekk	EL Nettstasjon	Fastmerker
Byggemeldt bygning	Høydelinjer	Flaggstang	Ledning kum	Markert eiendom

1/7



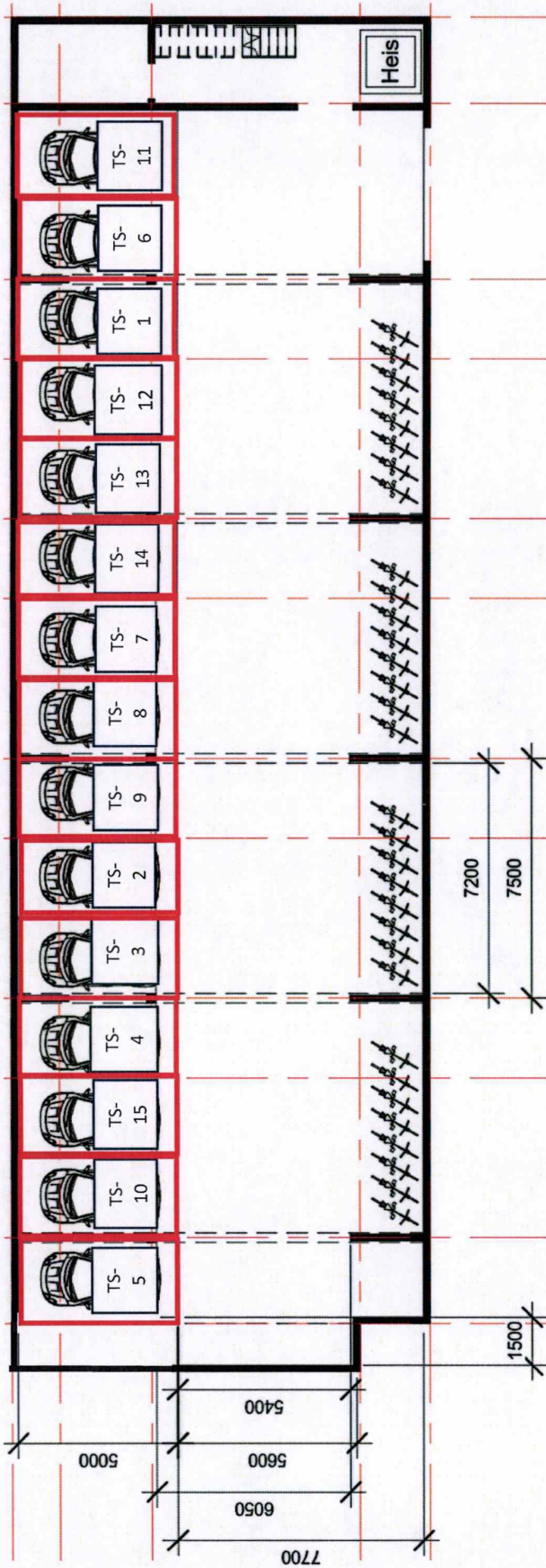
Torvmyra 3
 5174 Mathopen
 gnr. 129, bnr 798

TILTAKSHAVER	Obelhus AS
PROSJEKT	Torvmyra
PROSJEKT	17.03
TEGNING	Fasade 1
MALESTOKK	1 : 200
DATE	27.03.2017
SIGN.	Author
KONTR.	Checker
TEGNI. NR.	A102

OPAFORM

UTGITT 19.03.2017
 01.03.2017
 01.03.2017

2/7



BRA kjeller: 0

Nord


Level 1

1 : 200

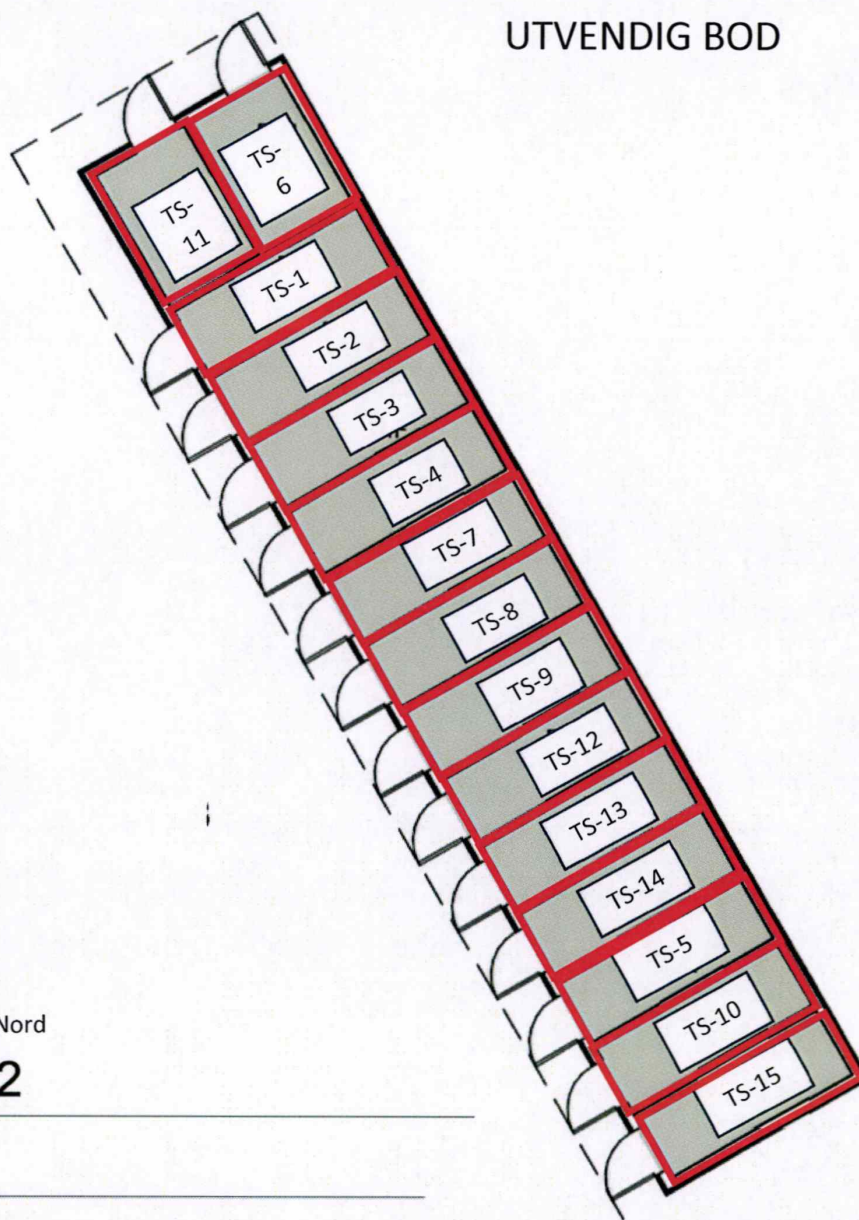
1

Torvmyra 3
5174 Mathopen
gnr. 129, bnr 798

TILTAKSHAVER	Oberhus AS	OPAFORM
PROSJEKT	Torvmyra	
PROSJEKT	17.03	
TEGNING	PLAN KJELLER	
MALESTOKK	1 : 200	10 1:200 27.03.2017 Author MB A205
DATE	27.03.2017	
SIGN.	Author	
KONTR.	MB	
TEGN. NR.	A205	



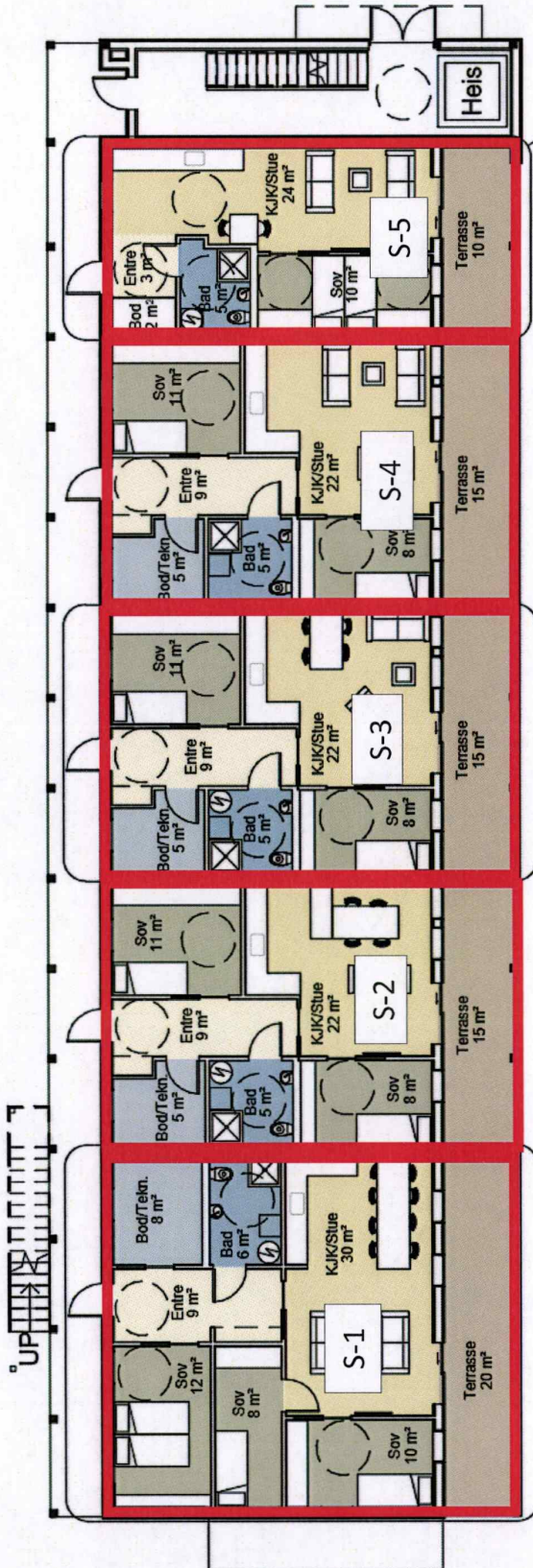
UTVENDIG BOD



← Nord
Level 2
 1 : 200

Torvmyra 3
 5174 Mathopen
 gnr. 129, bnr 798

TILTAKSHAVER	Obehus AS	OPA FORM
PROSJEKT	Torvmyra	
PROSJEKT	17.03	
TEGNING	Plan 2	
MÅLESTOKK	1 : 200	4/7
DATO	27.03.2017	
SIGN.	EF	
KONTR.	MB	
TEGN. NR.	A206	



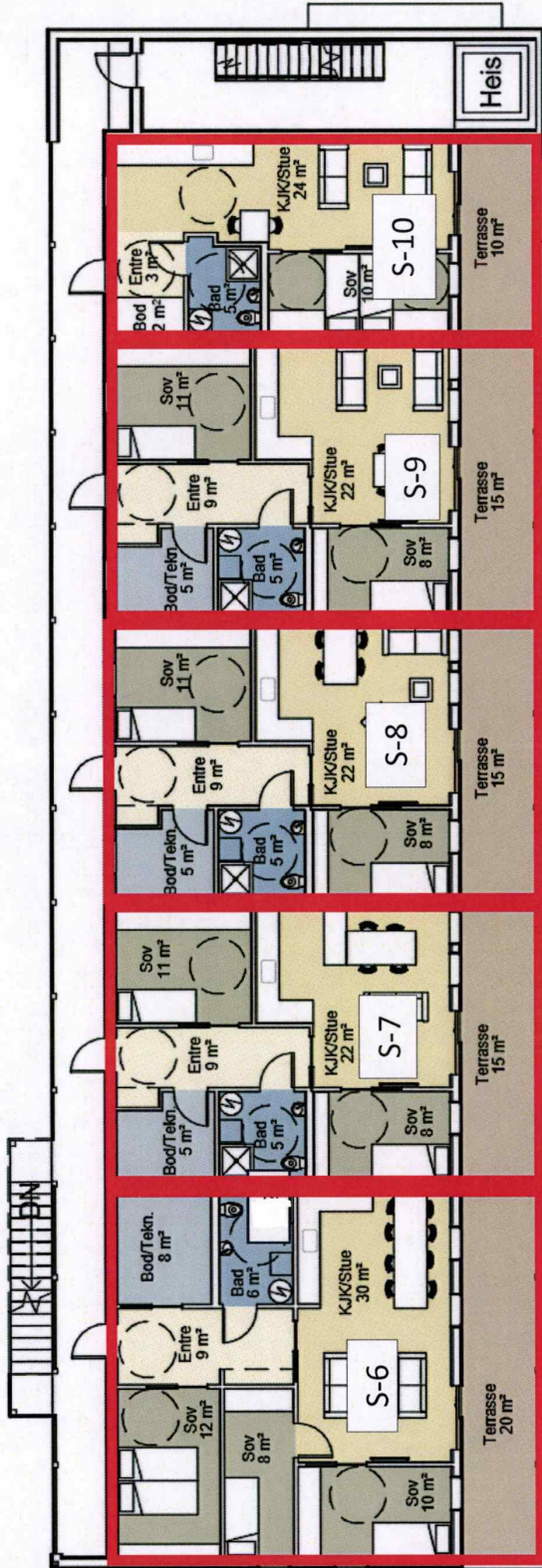
Torvmyra 3
5174 Mathopen
gnr. 129, bnr 798

TILTAKSHAVER	Obelus AS
PROSJEKT	Torvmyra
PROSJEKT	17.03
TEGNING	Plan 2
MALESTOKK	1 : 200
DATO	27.03.2017
SIGN.	EF
KONTR.	MB
TEGN. NR.	A206

OPAFORM

E: 0819175
Rune Eide
Rune Eide AS
Postboks 14
0407 SKEDSMO

5/7



Torvmyra 3
5174 Mathopen
gnr. 129, bnr 798

TILTAKSHAVER	Obelive AS
PROSJEKT	Torvmyra
PROSJEKT	17.03
TEGNING	Plan 3
MALESTOKK	1:200
DATE	27.03.2017
SIGN.	EF
KONTR.	MB
TEGN. NR.	A207

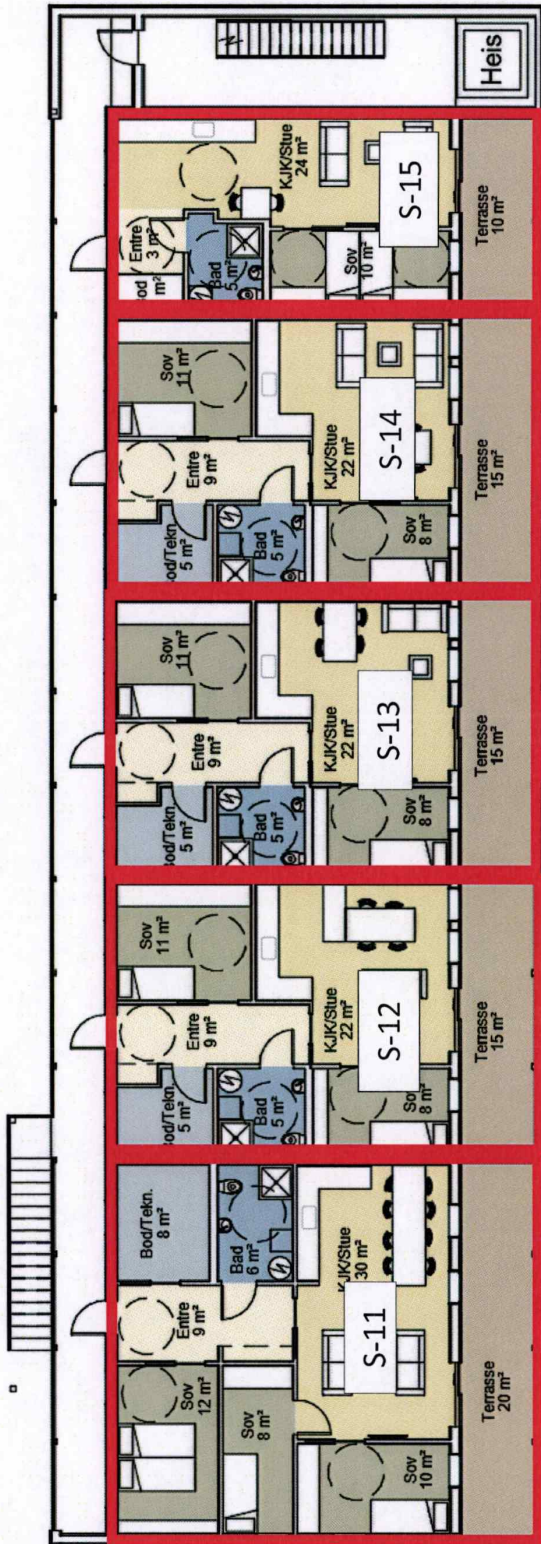
← Nord
Level 3

1 : 200

6/7

OPAFORM

© 2017 Obelive AS
Alle rettigheter reservert



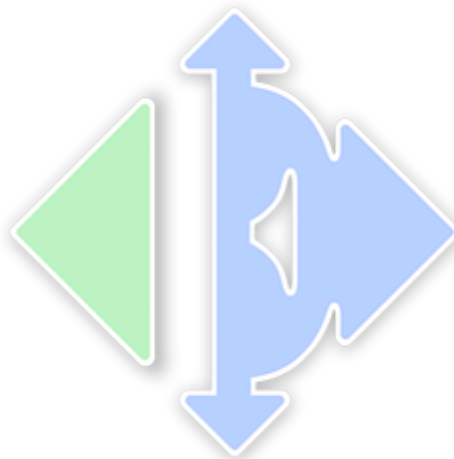
← Nord
Level 4
1 : 200

Torvmyra 3
5174 Mathopen
gnr. 129, bnr 798

OPAFORM	
TILTAKSHAVER	Qbehus AS
PROSJEKT	Torvmyra
PROSJEKT	17.03
TEGNING	Plan 4
MALESTOKK	1 : 200
DATE	27.03.2017
SIGN.	EF
KONTR.	MB
TEGN. NR.	A208

7/7

Leilighet
Torvmyra 3
5174 Mathopen



www.e3.no

Boligens tekniske tilstand:

Antall TG

0	TG 0	Ingen avvik
10	TG 1	Ingen vesentlige avvik
0	TG 2	Vesentlige avvik
0	TG 3	Store eller alvorlige avvik
0	TG iu	Ikke undersøkt

Utført av:

Takstmann

Mats Hansen

Dato: 11/03/2026

Rotthaugsgaten 1 C

Bergen 5033

45392791

mats@takstmannmh.no



Dersom bygningsdelen kun har en tilstandsgrad og ikke er beskrevet, betyr det at det ikke er noen avvik i forhold til det som kan forventes. Alder tatt i betraktning.

Takstmannens utdypende vurdering av bygningsdeler med TG 2 og TG 3 finnes på siste siden(e) i denne rapporten.

Denne rapporten er gyldig i 12 mnd.

OM EIERSKIFTERAPPORT™

Rapporten er utarbeidet med utgangspunkt i BMTFs faglige rammeverk for tilstandsanalyse ved boligsalg, samt avhendingslova med tilhørende forskrift (tryggere bolighandel).

Som del av en overgangsordning benyttes **NS 3600:2018 – Teknisk tilstandsanalyse ved omsetning av bolig** som normativt grunnlag for struktur, begrepsbruk og fastsettelse av tilstandsgrader.

AVGRENSNING:

EIERSKIFTERAPPORT™ er godkjent av Byggmestrenes Takseringsforbund og kan kun benyttes av BMTF-sertifiserte takstmenn. Rapporten er spesielt godt egnet ved eierskifte av boliger. Rapporten erstatter ikke kjøpers undersøkelsesplikt eller selgers opplysningsplikt i henhold til lov om avhending av fast eiendom.

NIVÅ AV ANALYSEN:

Tilstandsanalysen utføres ved grundige visuelle observasjoner kombinert med undersøkelser, målinger, bruk av egnede instrumenter og registreringer. Dersom det er mistanke til høyt fuktnivå i vegger mot våtrom, eller i rom under terreng kan tilstandsanalysen omfatte destruktive inngrep som for eksempel hullboring i vegger.

Det kan utføres inngrep i vegg eller etasjeskillere ved bad og i rom under terreng for undersøkelse av fukt ved mistanke til alvorlige avvik. Alle bygningsdeler blir undersøkt, med stor vekt på de områdene som takstmannen, erfaringsmessig, kjenner som svake punkter. Selv om takstmannens analyser er svært grundig, kan det forekomme skjulte feil og mangler.

For bolig er referansenivået for de ulike rom og bygningsdeler gitt som krav til tilstandsgrad TG 1, det vil si uten skader og fagmessig riktig utført og i henhold til gjeldende lov/forskrift som gjelder for den aktuelle boligen der ikke tilleggene angir annet. Generelt er referansenivået byggeforskrifter som var gjeldende når bygningen/bygningsdelen ble byggesøkt.

LEVETIDSBETRAKTNINGER:

Når det refereres til levetid er dette basert på takstmannens erfaringstall og Byggforskserien 700.320 Intervaller for vedlikehold og utskifting av bygningsdeler, SINTEF Byggforsk.

Levetidsbetraktningene beregnes med hovedvekt på takstmannens skjønnsmessige vurdering av den enkelte bygningsdelens antatte gjestående levetid. Dette avhenger også av forskjellige faktorer som kan gjøre seg gjeldende når det gjelder værforhold og bruk.

Levetiden vil variere noe dersom andre kriterier enn teknisk levetid, som for eksempel vedlikehold, estetikk, økonomi, sikkerhet, funksjon eller andre brukerønsker, er lagt til grunn.

VÆR OPPMERKSOM PÅ

Egenerklæringsskjema skal alltid legges frem for rapportansvarlig før tilstandsanalysen påbegynnes. Dersom egenerklæring ikke foreligger, vil dette komme tydelig frem på en av de siste sidene av rapporten under ovenstående overskrift.

Dersom det er lagt frem dokumentasjon av pågående byggesaker og/eller manglende ferdiggattest, og/eller midlertidig brukstillatelse. Så vil også dette komme tydelig frem på en av de siste sidene av rapporten under samme overskrift som over.

KOSTNADSVURDERING VED TG3

Dersom det er angitt TG3 på en bygningsdel i denne rapporten, så vil det være angitt et antatt kostnadsoverslag over hva det vil koste å sette den i stand, uten å øke standarden.

PIPER OG ILDSTEDER:

Grundig undersøkelse av piper og ildsteder anbefales utført i samråd med offentlige godkjenningsmyndigheter.

ELEKTRISK ANLEGG OG BRANNFØREBYGGENDE TILTAK:

Ved omsetning av bolig vil man ofte få endring i bruk av det elektriske anlegget. BMTF anbefaler på generelt grunnlag at en registrert elektroinstallatør foretar en kontroll av boliginstallasjon ved eierskifte.

Dette kan for eksempel være en rapport fra periodisk kontroll av boliginstallasjon i henhold til NEK 405-2, som omfatter kontroll av både det elektriske og det branntekniske anlegget.

MER OM TILSTANDSGRADENE I DENNE RAPPORTEN:

TG 0	TG 0 betyr at bygningsdelen ikke har noen avvik. * Det er ingen tegn til slitasje. * Dokumentert fagmessig godt utført. * Det er ingen merknader.
TG 1	TG1 betyr at bygningsdelen kan ha mindre avvik. * Som forventet i forhold til alder/bruksslitasje. * Strakstiltak anses ikke som nødvendig.
TG 2	TG 2 betyr at bygningsdelen kan ha vesentlige avvik. Eksempler på TG2 kan være at bygningsdelen er: * Feil utført. * Skadet, eller symptomer på skade. * Svært slitt. * Nedsatt funksjon. * Utgått på dato. * Kort gjenværende brukstid. * Det er behov for tiltak i nær fremtid. * Det er grunn til overvåking av denne bygningsdelen.
TG 3	TG 3 betyr at bygningsdelen kan ha store eller alvorlige avvik. Eksempler på TG3 kan være at bygningsdelen er: * Har total funksjonssvikt * Fyller ikke lenger formålet * Er en fare for liv og helse Det er et akutt behov for tiltak, og/eller det er avvik fra lover eller forskrifter som gjelder for den aktuelle bygningsdelen eller byggverket.
TG iu	TG iu betyr at bygningsdelen ikke er undersøkt. Denne tilstandsgraden skal kun benyttes unntaksvis. Eksempler kan være: * Snødekket tak og krypekjeller uten inspeksjonsmulighet på tidspunktet for analysen * Bygningsdelen, arealet eller rommet er ikke tilgjengelig for inspeksjon på tidspunktet for analysen

Sjablonmessige kostnadsklasser ved TG3

Kostnadsklasse	Veiledende størrelsesorden i NOK
Lav kostnad	0 – 100 000
Middels kostnad	100 000 – 300 000
Høy kostnad	Mer enn 300 000

Kostnadsklassene er **sjablonmessige og veiledende**, og angir kun overordnet størrelsesorden.

De er **ikke pristilbud, ikke bindende** og **ikke knyttet til valgt løsning**. Endelig kostnad må avklares gjennom nærmere undersøkelser og tilbud fra fagperson.

EIENDOMSDATA:

Matrikkeldata:	Gnr:129, Bnr: 798
Hjemmelshaver:	Salum Ageze Kashafali og Cecilie Matial Anchil Helland
Seksjonsnummer:	5
Festenummer:	-
Andelsnummer:	-
Byggeår:	2020
Tomt:	3 187 m ²
Kommune:	Bergen

BEFARINGEN:

Oppdragsgiver:	Salum Ageze Kashafali og Cecilie Matial Anchil Helland
Befaringsdato:	11.03.2026
Fuktmåler benyttet:	Protimeter MMS 2
Vann:	OFFENTLIG
Avløp:	OFFENTLIG
Adkomst:	OFFENTLIG

OM TOMTEN:

Tomten er felles for sameiet. Tomten er opparbeidet med asfaltert adkomst, interne veier, plen og noe beplantning.

OM BYGGEMETODEN:

Fundamentert på antatt faste masser av komprimert sprengstein/grov pukk på fjell, det er ikke foretatt grunnundersøkelser. Gulv mot grunn av betong. Grunnmur og fundamenter av betongkonstruksjoner. Bære- og skillevegger samt etasjeskiller av betong. Ytterveggkonstruksjoner over grunnmur er oppført i tre- og betongkonstruksjoner, utvendig er veggene kledd med stående og liggende trekledning. Vinduer med isolerglass i malte trekarmner. Takkonstruksjonen er utført som flatkonstruksjon, taket er tekket med papp/folie. Taket er ikke besiktiget.

Grunnmur og drenering:

Forventet levetid for vegg mot terreng av betongvegg eller murt vegg av blokker: 20 - 60 år.

Forventet levetid for drenering: 20 – 60 år avhengig av grunnforhold.

Vegger:

Forventet levetid for veggkonstruksjoner av bindingsverk av tre: 40 - 80 år.

Forventet levetid før omfuging av puss: 20 – 60 år.

Forventet levetid før slemming av mur / forblending med slemming: 30 – 60 år.

Forventet Levetid på utvendig trekledning: 40 - 60 år.

OVERORDNET FAGLIG VURDERING AV EIENDOMMEN:

Eventuelle avvik som er funnet på befaringdagen står nærmere beskrevet under de aktuelle bygningsdelene. Ved avhending av eiendommen gjøres det oppmerksom på selgers opplysningsplikt og kjøpers undersøkelses plikt iht. Lov om avhending. For rapporter som gjelder leilighet i et sameie eller aksje/andelslag (borettslag) er undersøkelsene begrenset til innvendig i leiligheten og dennes tilleggsdel (boder/kott/altan eller lignende). Fellesarealer og felles bygningsmasse er ikke kontrollert.

ANNET:

Informasjon om sameiet:

Styretsleder: Peter Charles Clausen Ledzbor

Kontaktperson: Peter Charles Clausen Ledzbor

Beliggenhet:

Fra boligen er det cirka 5 minutters kjøring til Drotningstveit senter med flere butikker, Rema 1000 Godvik og KIWI. I området rundt Mathopen finner man blant annet skole, butikk og treningssenter. Videre er det 10 minutter med bil til Vestkanten Storsenter som kan by på et bredt utvalg av shopping og underholdningstilbud. Her er det i tillegg til en mengde med butikker og restauranter også bowling, badeland og ishall for å nevne noe.

Nøkkelopplysninger:

Organisasjonsnummer: 925 216 046

Navn/foretaksnavn: TORVMYRA 3

Organisasjonsform: Eierseksjoner

Registrert i Enhetsregisteret: 07.07.2020

Stiftelsesdato: 19.03.2020

Takstobjektet:

2-Roms selveierleilighet.

Fast plass i felles garasjeanlegg.

Tilhørende leiligheten er det en utvendig bod på 5m².

Fra stuen er det utgang til terrasse på 12m².

Oppvarming: Varmekabler på badet, balansert ventilasjonsanlegg. Teknisk tilstand på varmekilder er ikke kontrollert.

El. Anlegg: Sikringsskapet inneholder automatsikringer. Sikringsskapet er ikke videre undersøkt da dette krever spesialkompetanse.

VVS: Leiligheten har sluk og avløpsrør av plast. Det er benyttet rør-i-rør, plastrør til vannforsyningsrør. VVS anlegget er ikke nærmere kontrollert da dette krever spesialkompetanse.

DOKUMENTKONTROLL:

Opplysninger fra hjemmelshaver.

BESKRIVELSE AV INNVENDIGE OVERFLATER (vegger, tak og gulv):

Gulv: Badet har flislagt gulv, resterende rom har parkettgulv.

Vegger: Badet har fliser, resterende rom har malte flater.

Tak: Malte flater.

FORMÅL MED ANALYSEN:

Tilstandsvurderingen er gjennomført for å avdekke eventuelle avvik og mangler ved boligen. Rapporten er utarbeidet i forbindelse med salg av den aktuelle eiendommen. Oppdragsgiver/eier deltok under befaringen med mulighet for å informere om svakheter som bør undersøkes grundigere.

VESENTLIGE ENDRINGER ETTER BYGGEÅR:

Eier opplyste ikke om vesentlige endringer etter byggeår.

FELLESKOSTNADER:

-

AREALER OG ANVENDELSE:**Arealmåling**

Arealmålingene i denne rapporten er utført i samsvar med Norsk Standard NS 3940 slik målereglene var praktisert i bransjen på måletidspunktet. Arealer oppgis i hele kvadratmeter og gjelder for det tidspunkt rapporten er datert.

MÅLEVERDIG AREAL:

Ved arealmåling regnes ikke åpninger for trapper, heissjakter og lignende som del av etasjens areal. Rom må være fysisk tilgjengelige for å kunne måles. Rom kan være måleverdig etter NS 3940 selv om de ikke tilfredsstillende gjeldende byggeforskrifter eller krav til godkjent bruk.

Måleverdig areal etter NS 3940 er ikke det samme som godkjent oppholdsareal etter plan- og bygningslovgivningen.

AREALBEGREPER:

BRA-i: Internt bruksareal

BRA-e: Eksternt bruksareal

BRA-b: Innglasset balkong

TBA: Terrasse- og balkongareal

Arealer utenfor boenheten (BRA-e):

Arealer som ligger utenfor selve boenheten er kun inkludert som BRA-e basert på opplysninger fra eier om faktisk bruk. Det er ikke kontrollert om disse arealene rettslig tilhører boenheten eller om de er del av fellesareal. Slike arealer kan omdisponeres av borettslag/sameie, noe som kan påvirke boligens tilgjengelige bruksareal.

Fellesareal – rettslig avgrensning:

Ved arealmåling er det NS 3940 som legges til grunn. Standarden har en annen definisjon av fellesareal enn eierseksjonsloven. Dette kan innebære at arealer som er måleverdig etter NS 3940, ikke nødvendigvis følger boenheten rettslig.

Viktig merknad om måleregler:

Eventuelle arealavvik mellom ulike rapporter kan skyldes endringer i måleregler eller ulik standardpraktisering over tid, og er ikke nødvendigvis uttrykk for målefeil.

AREAL BOLIG:

Etasje:	BRA-i	BRA-e	BRA-b	TBA
1. Etasje	46	0	0	12
SUM BYGNING	46	0	0	12
SUM BRA	46			

AREAL GARASJE/UTHUS:

Etasje:	BRA-i	BRA-e	BRA-b	TBA
Frittstående bod	0	5	0	0
SUM BYGNING	0	5	0	0
SUM BRA	5			

BRA-i:

Entré(4,3m²), bad/vaskerom(4,6m²), soverom(10,2m²), stue og kjøkken(24,8m²).

BRA-e:**MERKNADER OM AREAL:**

Arealene av hvert rom (nettoareal) summert vil avvike fra oppgitt totalt areal. Dette som følge av at tykkelsen av skillevegger/innervegger og eventuelle sjakter eller piper er trukket fra nettoarealet av hvert rom, men skal iht. målereglerne (NS3940) medregnes i totalarealet.

Takstmann har ikke kontrollert seksjoneringspapirer, tegninger eller andre godkjenninger tilknyttet eksterne boder. Eksterne boder er fremvist av eier og kan avvike.

MERKNADER OM ANDRE BYGNINGSDELER:

FORUTSETNINGER: (Værforhold, hindringer, etc.):

Det var ingen hindringer på befaringdagen. Klimatiske forhold som temperaturforandringer, nedbørsmenge m.m. vil kunne påvirke boligen. Se pkt. Tilleggsopplysninger for ytterligere informasjon.

ANDRE MERKNADER:

TILSTEDE VED BEFARINGEN:

Hjemmelshaver

BYGGMESTER:

En BMTF-sertifisert takstmann er en byggmester eller tilsvarende fagperson med dokumentert minimum seks års erfaring fra analyse, reparasjon og oppføring av boliger. Takstmannen kan også være ansatt hos en byggmester eller et tilsvarende foretak. I slike tilfeller utarbeides rapporten under byggmesterens faglige ansvar, mens takstmannen fungerer som en selvstendig fagkyndig ressurs. Dette sikrer at rapporten bygger på riktig kompetanse og følger gjeldende faglige standarder.

INTEGRITET:**UAVHENGIG TAKSTMANN**

Denne rapporten er utarbeidet av en uavhengig takstmann uten bindinger til andre aktører i eiendomsbransjen. Takstmannen har verken et ansettelsesforhold til, eller økonomisk interesse i sin oppdragsgivers virksomhet. For nærmere beskrivelse av kravene til takstmannens integritet, se BMTFs etiske retningslinjer på www.BMTF.no

Ansvarlig for rapporten:

Mats Hansen

Tømrersvenn, byggmester og BMTF sertifisert takstmann

11/03/2026



Mats Hansen

1. Våtrom

1.1 Våtrom

TG 1 1.1.1 Overflate vegger og himling

- Det er ikke påvist riss og sprekker.
- Det er ikke påvist bom (hulrom) under fliser.
- Det er ikke påvist fuktskader eller spor etter skadedyr.

Det er benyttet fliser på veggene og malte flater i himlingen.

Overflatene fremstod med normal bruksslitasje i henhold til alder.

Merknader:

TG 1 1.1.2 Overflate gulv

- Det er ikke påvist riss og sprekker.
- Det er ikke påvist bom (hulrom) under fliser.
- Det er ikke påvist spor etter råteskade, muggvekst eller skadedyr.
- Det er ikke påvist knirk i gulvet.

Det er benyttet fliser på gulvet.

Overflatene fremstod med normal bruksslitasje i henhold til alder.

Ved kontroll ble det ikke registrert bom i fliser, det gjøres oppmerksom på at mindre tilfeller av bom i fliser kan oppstå. Når ikke hele flisen har kontakt med underlaget, vil det oppstå luftlommer. Dette blir kalt "bom", og kan medføre at flisen sprekker ved belastning.

Merknader:

TG 1 1.1.3 Membran, tettesjiktet og sluk

- Det er muligheter for å rengjøre sluk.
- Det er ikke boret hull i tilstøtende rom eller fra undersiden. Se under.
- Det er fuktkontrollert med egnet fuktmåleverktøy. Se under.

Det gjøres spesielt oppmerksom på at tekking (membran og mansjetter) ikke er kontrollerbare fordi dette bare kan gjøres ved å demontere fliser. Denne type destruktive undersøkelser blir aldri foretatt ved en tilstandskontroll for eierskifterapport.

Alder og observasjoner gjort på befaringsdagen tilsier at det er membran.

Det er benyttet plastsluk.

Hulltaking:

Det ble ikke gjennomført hulltaking som følge av rommets plassering, aktuelle vegger for hulltaking vender mot naboelighet eller fastmontert innredning og teknisk vegg. Hulltaking er en inspeksjonsmetode hvor det borres et inspeksjonshull på 73mm fra tilstøtende rom for å undersøke for fukt/skader. Det er imidlertid gjennomført fuktkontroll med fuktindikator, denne ga ikke utslag for unormale fuktverdier. Hulltaking vil generelt gi en bedre fuktanalyse.

Badet inneholder: Vegghengt toalett, helstøpt servant, skuffer under servant med slette fronter, dusjdører i klart glass, opplegg for vaskemaskin.

Merknader:

2. Kjøkken

TG 1 2.1 Kjøkken

Det er ikke påvist fukt ved kjøleskap, vaskemaskin, varmtvannsbereder eller andre vanninstallasjoner.

Det er ikke påvist avvik i forhold til trykk i vannkran.

Det er ikke påvist avvik i forhold til avrenning fra avløp.

Det er ikke påvist symptomer på fukt og råte i nabokonstruksjoner.

Kjøkkeninnredning med slette fronter, laminat benkeplate, over benkeplaten er det benyttet malte flater, stål oppvaskkum, ventilator.

- Integrert induksjonsplatetopp
- Integrert stekeovn
- Integrert oppvaskmaskin

Teknisk tilstand på hvitevarer er ikke kontrollert.

Fuktkontroll som er foretatt med fuktindikator ga ikke unormale fuktverdier i områder der det anses og være fare for fuktvandring. Disse områdene er i hovedsak i underskap under vask, området rundt oppvaskmaskin og på gulv rundt søkkel list.

Merknader:

3. Andre Rom

TG 1 3.1 Andre rom

Generelt: Normal brukslitasje på overflater. Vær oppmerksom på at det som regel vil være diverse mindre hull i overflater etter bilder/hyller etc, og noe misfarge/skjolder hvor bilder, hyller/ møblement etc har vært plassert. På gulv vil det som regel være diverse slitasje, og noe misfarge/ riper og lignende hvor møblement har vært plassert. Dette er normalt i en fraflyttet boenhet, og slike mindre "avvik" er å anse som normalt.

Merknader:

4. Vinduer og ytterdører

TG 1 4.1 Vinduer og ytterdører

Det er ikke påvist punkterte glass.

Vinduer med isolerglass i malte trekarmer.

Vinduene er fra byggeår.

Vinduene har normal bruksslitasje i henhold til alder.

Altandør med felt av isolerglass.

Dørene er fra byggeår.

Dørene fremstod med normal bruksslitasje i henhold til alder.

Det ble ikke oppdaget punkterte glass eller andre avvik under befaringen. Punkterte glass kan tidvis være vanskelig og observere.

Merknader:

5. Balkonger, verandaer og lignende

TG 1 5.1 Balkonger, verandaer og lignende

Konstruksjonen vurderes som forsvarlig festet.

Det er ikke påvist svekkelser i forankring eller understøtting.

Det er ikke påvist skader, slik som avskalling, deformasjoner, riss, sprekker, råteskader og/eller rust på overflater.

Fra stuen er det utgang til terrasse på 12m².

Terrassen er oppført i trekonstruksjoner, jevnlig vedlikehold må påregnes.

Merknader:

6. VVS**TG 1** 6.1 WC og innvendige vann- og avløpsrør

Materiale, sammenkoblingspunkter, kondensisolasjon og termisk isolasjon vurderes som tilfredsstillende.

Avløpskapasiteten vurderes som tilfredsstillende.

Lukt fra avløpssystemet vurderes som tilfredsstillende.

Det er WC med innebygget systerne.

Det er spalte på innebygget systerne for WC.

Det gjøres oppmerksom på at det kun er synlige rørinstallasjoner som er kontrollert. Rørgjennomføringer som er skjult i vegg er ikke videre undersøkt. Utvendige vann- og avløpsrør er ikke kontrollert.

Det er benyttet rør i rør - plastrør til vannforsyningsrør.

Forventet levetid på plastrør: 25 - 50 år.

Boligen har sluk og avløpsrør i plast.

Forventet levetid for sluk av plast: 30-50 år.

Merknader:**TG 1** 6.2 Varmtvannsbereder

Varmtvannsbereder er fra 2020

Det er ikke påvist avdrypp og fuktskjolder ved bereder.

Varmtvannsberederen er plassert i gangen og er av typen OSO 194 liter.

Merknader:**TG 1** 6.3 Ventilasjon

Boligen har balansert ventilasjon.

Tilluft, avtrekk og luftutveksling vurderes som tilfredsstillende.

Boligen har balansert ventilasjonsanlegg med varmegjenvinning.

Normalt vedlikehold/service og rens av ventilasjonsanlegget må utføres ved behov.

Merknader:**7. Elektrisk anlegg og samsvarserklæring****7.1 Elektrisk anlegg og samsvarserklæring**

Når det gjelder resultater fra det lokale el-tilsynet: Se eventuelt eiers egenerklæringsskjema.

El. Anlegg: Sikringsskapet inneholder automatsikringer. Sikringsskapet er ikke videre undersøkt da dette krever spesialkompetanse.

Undertegnede takstmann har ikke fagkompetanse/spesialkompetanse til å utføre kontroll av elektriske anlegg og elektriske installasjoner. Det stilles strenge krav til kompetanse for kontroll av elektriske anlegg. Det anbefales på generelt grunnlag at registrert/autorisert elektroinstallatør/kontrollør foretar en kontroll av hele det elektriske anlegget.

Vurderingen av det elektriske anlegget er basert på visuell besiktigelse, opplysninger gitt av eier med eventuell tilhørende fremvist dokumentasjon, samt standard sjekklister (begrensede undersøkelser sammenlignet med godkjent elk kontroll).

Branntekniske forhold:

Alle boliger skal ha brannalarmanlegg eller røykvarslere. Minimumskravet er at man har minst én røykvarsler i hver etasje i boligen.

Alle boliger skal ha sløkkeutstyr som husbrannslange, eller brannslukningsapparat. Brannslukningsapparatet må være på minst 6 kg (effektivitetsklasse på minst 21 A for skumapparat). Ved bruk av brannslange skal brannslangen være tilkoblet fast vannforsyning, det anbefales kuleventil (type kran).

Merknader:

Vær oppmerksom på:

Egenerklæringsskjema er levert i forbindelse med oppdraget.

Det er ingen avvik i forhold til rømming og romhøyde, ut ifra gjeldende forskrifter for da boligen/rommene ble byggemeldt.

Innvendige rekkverk og håndrekker er i henhold til gjeldende forskrifter når bygningsdelen ble byggesøkt.

Tilleggsopplysninger:

Den bygningssakkyndige har ikke kontrollert om det foreligger offentligrettslige pålegg fra kommunen. Det er ikke kontrollert om det er pågående byggesaker, endringer i reguleringsplan som berører den aktuelle eiendommen eller andre ytre påvirkninger.

Vedrørende egenerklæringsskjema: Skjema vil følge som vedlegg til salgsoppgaven, det anbefales eventuelle interessenter å lese gjennom skjema før et eventuelt salg/kjøp gjennomføres. Det kan være flere relevante/nyttige opplysninger i dette skjema som ikke er videre beskrevet i denne rapporten.

Tilstandsrapporten har en gyldighet på 12 mnd. fra rapportdato. Skulle det oppstå skader, endringer eller annet av betydning ved boligen, oppfordres eier/selger til å informere om forholdene og oppdatere tilstandsrapporten.

I tilstandsrapporten har den bygningssakkyndige ikke gjort undersøkelser/vurderinger av bygningens estetikk og arkitektur, fellesarealer (med mindre boligeieren har vedlikeholdsplikt for fellesarealer), tilleggsbygg som garasje, biloppstillingsplass eller lignende i fellesanlegg/fellesområdet.

Takstmannens vurdering ved TG2:

Takstmannens vurdering ved TG3: