

Mjånesveien 52B

Nabolaget Leknes - vurdert av 23 lokalkjente

Nabolaget spesielt anbefalt for

- Familier med barn
- Etablerere
- Godt voksne



Offentlig transport

🚶 Leknes skole	12 min	🚶
Linje 300, 741, 763, 765, 766, 767	1.1 km	
✈ Leknes lufthavn	4 min	🚶
✈ Svolvær lufthavn Helle	1 t 3 min	🚶

Skoler

Leknes skole (1-10 kl.)	13 min	🚶
513 elever, 41 klasser	1.1 km	
Fygle skole (1-7 kl.)	3 min	🚶
110 elever, 8 klasser	1.9 km	
Vestvågøy videregående skole	11 min	🚶
410 elever, 17 klasser	1 km	

Ladepunkt for el-bil

🚗 Rema 1000 Leknes	10 min	🚶
🚗 ChargeUp - Vest-Lofoten VGS	11 min	🚶

«Leknes i Lofoten er ikke best rent teknisk sett, men verdens beste væremåte blant folk og vakreste natur, så da må det uansett være verdens beste plass og bo!»

Sitat fra en lokalkjent



Opplevd trygghet
Veldig trygt 92/100

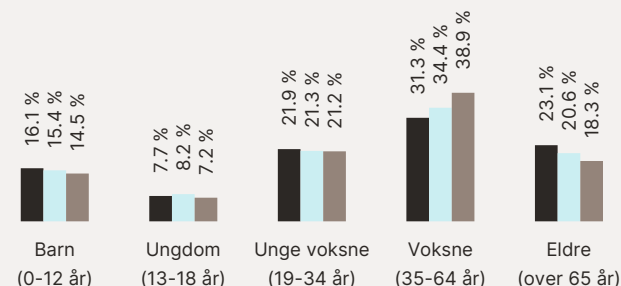


Kvalitet på skolene
Bra 73/100



Naboskapet
Godt vennskap 68/100

Aldersfordeling



Område	Personer	Husholdninger
Leknes	2 005	1 032
Leknes	3 604	1 760
Norge	5 425 412	2 654 586



Barnehager


Sjøkantene barnehage (0-5 år)	18 min	🚶
37 barn	1.7 km	
Marihøna barnehage (1-5 år)	19 min	🚶
31 barn	1.7 km	
Bjørnhaugen barnehage (1-5 år)	19 min	🚶
39 barn	1.7 km	


Dagligvare


Rema 1000 Leknes	10 min	🚶
Post i butikk, PostNord, søndagsåpent	0.9 km	
Kiwi Leknes	11 min	🚶

Primære transportmidler









-  1. Egen bil
-  2. Gående

 Turmulighetene
Nærhet til skog og mark 92/100

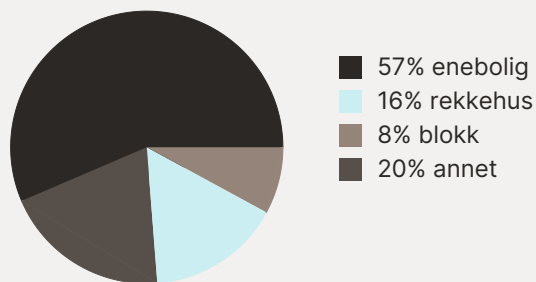
 Kvalitet på barnehagene
Veldig bra 88/100

 Gateparkering
Lett 86/100

Sport

-  Leknes skole 12 min 
Aktivitetshall, ballspill 1.1 km
-  Lofoten squash 4 min 
Squash 2.1 km
-  Lofoten Helsetrim 18 min 
-  Feel24 Leknes 4 min 

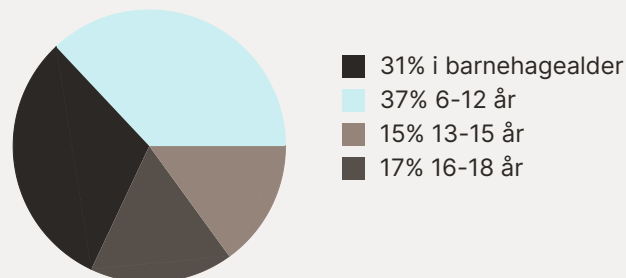
Boligmasse



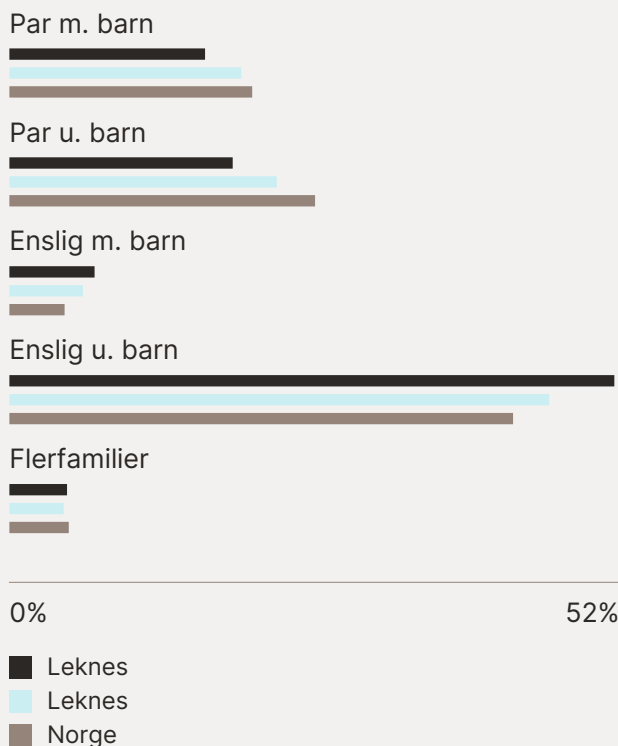
Varer/Tjenester

-  Lofotsenteret 17 min 
-  Apotek 1 Lofotsenteret 17 min 

Aldersfordeling barn (0-18 år)

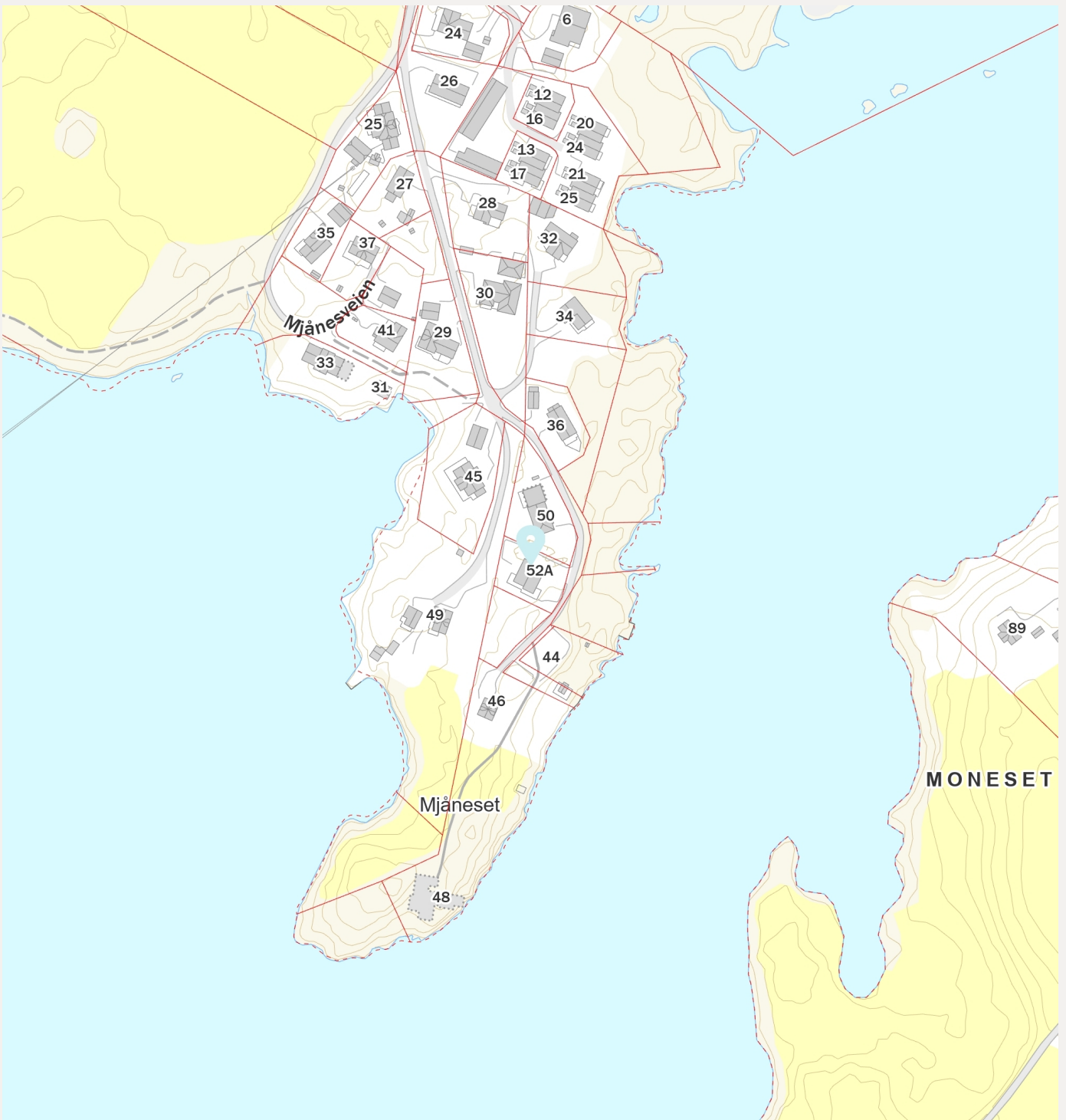


Familiesammensetning



Sivilstand

		Norge
Gift	25%	33%
Ikke gift	57%	54%
Separert	11%	9%
Enke/Enkemann	7%	4%




Tilstandsrapport

 Tomannsbolig

 Mjånesveien 52 B, 8370 LEKNES

 VESTVÅGØY kommune

 gnr. 18, bnr. 834, snr. 2

Sum areal alle bygg: BRA: 131 m² BRA-i: 125 m²



Befaringsdato: 16.04.2026

Rapportdato: 19.04.2026

Oppdragsnr.: 14545-1962

Eiendomsverdi ref nr: EX5025

Autorisert foretak: Takstmann Roger Håkonsen

Sertifisert Takstingeniør: Roger Håkonsen

Vår ref: Roger



Rapporten kan brukes i inntil ett år etter rapportdato, og kan ikke gjenbrukes ved flere boligsalg i denne perioden. Skjer det endringer, oppstår skader også videre på boligen, bør du som selger be om oppdatert rapport.

Norsk takst

Norsk takst er bransjeorganisasjonen for landets bygningssakkyndige og takstforetak, med om lag 1400 sertifiserte medlemmer fordelt på omtrent 1000 bedrifter. I boligomsetningen regnes takstrapportene som et helt avgjørende element i den informasjonen som gjøres tilgjengelig for kjøper. Årlig leverer medlemmene rundt 120.000 slike takster. Det gir unik oversikt over norske boliger, og bidrar til at alle oppdrag kan utføres med utgangspunkt i erfaringsbasert kvalitet.



Det stilles høye krav til utdanning, sertifisering og yrkesetikk. Norsk takst er opptatt av at boligomsetningen skal være trygg, og legger vekt på å opptre uavhengig av andre bransjeaktører. Bygningssakkyndige fakturerer sine tjenester uten hensyn til hvilken pris som oppnås, og skal heller ikke på annen måte ha noen egeninteresse knyttet til handelen.

Uavhengighet og god fagkunnskap har over tid bygget troverdighet og tillit. Både selger og kjøper skal kunne stole på bygningssakkyndiges vurderinger. For tilfeller der det likevel skulle oppstå misnøye med utført arbeid, har vi sammen med Forbrukerrådet etablert en klagenemnd.

Norsk takst har en sentral rolle i utviklingen av norske standarder, regler og profesjonsprinsipper, og representerer bransjen i alle relevante internasjonale fora. Dette sikrer at norske bygningssakkyndige tidlig kan tilpasse seg krav og bransjetrender fra utlandet, samtidig som takseringsfaget får en norsk stemme på verdensbasis. Organisasjonen bidrar i næringspolitisk sammenheng, og har vært en pådriver for å sikre at lover og regler gir trygghet for forbrukerne i boligomsetningen.

Takstmann Roger Håkonsen



Rapportansvarlig

Roger Håkonsen

Roger Håkonsen

Uavhengig Takstingeniør

roger@nordpatakst.no

915 77 823



Dette trenger du å vite om tilstandsrapporten



Hva er en tilstandsrapport?

En tilstandsrapport beskriver synlige skader/avvik eller tegn på skader/avvik på boligen. Rapporten fremhever vanligvis ikke positive egenskaper ved boligen.



Hva vurderer en bygningsakkyndig?

Den bygningsakkyndige vurderer boligen ut fra hva man kan forvente av en bygning av samme alder og type. Vurderingen gjøres som regel mot hvordan det var vanlig å bygge og regler som gjaldt da boligen ble oppført (søknadstidspunktet). Forhold som er vanlige for bygningens alder, slik som slitasje etter normal bruk regnes ikke som avvik.



Hva inneholder tilstandsrapporten?

Den bygningsakkyndige undersøker rom og bygningsdeler slik det kommer frem av [Forskrift til avhendingsloven](#). Tilstandsrapporten inneholder bare avvik som den bygningsakkyndige kan se eller kontrollere med enkle hjelpemidler. Det gjøres ikke nærmere undersøkelser slik som åpning av vegger eller andre bygningsdeler. I vegg mot våtrom og rom under terreng kan det borres et hull for å gjøre enkle undersøkelser slik som fuktsøk.

Når du kjøper en brukt bolig

Når du kjøper en brukt bolig, er det viktig å være oppmerksom på at dette ikke kan sammenlignes med å kjøpe en ny bolig. Måten boligen ble bygget på kan være annerledes enn i dag. Bygninger svekkes over tid, og utsettes for slitasje blant annet på grunn av bruk og vær og vind. Mange boliger fornyes helt eller delvis, noen i flere omganger, eller det oppføres tilbygg. Særlig for boliger som er pusset opp eller endret, er det viktig å merke seg at fornyelse av overflater ikke nødvendigvis betyr at bygningsdeler under er forbedret.

Vurdering mot byggregler

Den bygningsakkyndige vil vurdere boligen mot hvordan det var vanlig å bygge og regler som gjaldt på søknadstidspunktet. Den bygningsakkyndige ser etter avvik som har betydning for og som reduserer boligens funksjon og verdi, og som kommer frem av forskrift til avhendingslova.

Noen bygningsdeler og forhold vil den bygningsakkyndige vurdere mot dagens regelverk. Etter dagens regelverk vil disse kunne få avvik og/eller TG2 eller TG3 uten at det nødvendigvis er krav om at avviket utbedres. Dette kan gjelde sluk, tettesjikt og fall på bad og vaskerom, forhold som gjelder sikkerhet mot brann, rekkverk, trapper osv.

Tilstandsrapporten beskriver ikke hele boligen

BYGNINGSSAKKYNDIGE SER FOR EKSEMPEL IKKE PÅ

- vanlig slitasje og normal vedlikeholdstilstand
- bagatellmessige forhold som ikke påvirker bygningens bruk eller verdi vesentlig
- etasjeskillere
- tilleggsbygg slik som garasje, bod, anneks, naust også videre
- utvendige trapper
- støttemurer
- skjulte installasjoner
- installasjoner utenfor bygningen
- full funksjonstesting av el- og VVS-installasjoner
- geologiske forhold og bygningens plassering på grunnen
- bygningens planløsning
- bygningens innredning
- løsløre slik som hvitevarer
- utendørs svømmebasseng og pumpeanlegg
- bygningens estetikk og arkitektur
- bygningens lovlighet (bortsett fra bruksendringer, brannceller og forhold som åpenbart kan påvirke helse, miljø og sikkerhet)
- fellesarealer (med mindre boligeier har vedlikeholdsplikt for fellesarealer og dette er kjent for bygningsakkyndig, eller fellesarealet har en særlig tilknytning til boligen).

© iVerdi 2023 © Norsk takst 2023

Malen til denne rapporten, inkludert standardtekstene fra Norsk takst, er vernet etter åndsverkløven og kan kun benyttes av medlemsforetakene i Norsk takst og av takstingeniører som er sertifisert i slikt foretak, samt av kunder hos iVerdi og studenter hos NEAK. For andre aktører er eksemplarframstilling av malen og standardtekster, som utskrift og annen kopiering til bruk som grunnlag for tilsvarende rapporter, bare tillatt når det er hjemlet i lov (kopiering til privat bruk, sitat o.l.) eller avtale med Norsk Takst ([Forside](#)) eller iVerdi ([Hjem-iVerdi](#)).

Utnyttelse i strid med lov eller avtale kan medføre erstatnings- og straffansvar.

Dette trenger du å vite om tilstandsrapporten

Tilstanden vurderes med ulike tilstandsgrader

Tilstanden gir uttrykk for en gitt forventet tilstand, blant annet vurdert ut fra alder og normal bruk. Ved Tilstandsgrad 0 (TG0) og Tilstandsgrad 1 (TG1) gir den bygningssakkyndige normalt ingen begrunnelse for valg av tilstandsgrad. Grunnen er at bygningen eller bygningsdelen da bare har normal slitasje. Ved skjulte konstruksjoner kan alder alene avgjøre tilstandsgrad. Når bygningssakkyndige anbefaler tiltak, for eksempel utbedringer, må brukeren av rapporten vurdere om tiltakene er nødvendige og lønnsomme.

Når den bygningssakkyndige velger tilstandsgrad, baseres vurderingen på faste kriterier som følger av gjeldende bransjestandard for Teknisk tilstandsanalyse ved omsetning av bolig og Forskrift til avhendingslova.

! TG 0

TILSTANDSGRAD 0, TG0: INGEN AVVIK

Bygningsdelen skal være tilnærmet ny, ikke vise tegn på slitasje og det skal være lagt frem dokumentasjon på faglig god utførelse. Det er ingen merknader til delen.

! TG 1

TILSTANDSGRAD 1, TG1: MINDRE AVVIK

Bygningsdelen skal bare ha normal slitasje, og straktiltak skal ikke anses som nødvendig. Graden kan også brukes når delen er ny, men der dokumentasjon på faglig god utførelse mangler.

! TG 2

TILSTANDSGRAD 2, TG2: VESENTLIGE AVVIK OG MINDRE AVVIK SOM ETTER NS 3600 GIR TG 2

Bygningsdelen skal enten ha feil utførelse, en skade eller symptomer på skade, sterk slitasje eller nedsatt funksjon. Graden gis når bygningsdelen trenger vedlikehold eller tiltak i nær fremtid. Graden skal også brukes når delen er gammel og det er grunn til å varsle om faren for skader på grunn av alderen, eller når det er grunn til å overvåke delen spesielt på grunn av fare for større skader eller følgeskader.

! TG 3

TILSTANDSGRAD 3, TG3: STORE ELLER ALVORLIGE AVVIK

Denne tilstandsgraden brukes ved kraftige tegn på forhold som man må regne med trenger utbedring straks eller innen kort tid. Det er påvist funksjonssvikt eller sammenbrudd.

- TG IU

IKKE UNDERSØKT/IKKE TILGJENGELIG FOR UNDERSØKELSE

Det kan være avvik/skader som ikke er avdekket.

Informasjon om utbedringskostnader

Utbedringskostnadene i rapporten er sjablongmessige anslag basert på observerte forhold som feil, skader eller uregelmessigheter, samt foreslåtte tiltak. Disse anslagene er veiledende, angis i fem intervaller, er basert på generelle erfaringstall, og må ikke forveksles med konkrete pristilbud fra håndverkere eller entreprenører. Faktiske kostnader kan variere betydelig, avhengig av individuelle valg, materialpriser og markedsforhold. For å få en nøyaktig vurdering av utbedringskostnadene anbefales ytterligere undersøkelser og innhenting av flere pristilbud fra kvalifiserte fagfolk. Slike anslag gis for TG3, der dette er mulig.



Tiltak under kr 20 000



Tiltak mellom kr 20 000 – 100 000



Tiltak mellom kr 100 000 – 200 000



Tiltak mellom kr 200 000 – 500 000



Tiltak over kr 500 000

Beskrivelse av eiendommen

Vertikaldelt tomannsbolig over 2 plan fra 2020.

Les ellers under de respektive bygningsdeler angående tilstandsvurderinger og gitte tilstandsgrader.

Tomannsbolig - Byggeår: 2020

UTVENDIG

[Gå til side](#)

Takkonstruksjonen har sperrekonstruksjon i tre. Isolert. Taktekkingen er av derbigum. Taket er besiktiget fra bakkenivå. Takrenner og nedløp i aluminium

Veggene har bindingsverkskonstruksjon fra byggeår. Isolasjon, asfaltplater, veggpapp og lekter. Fasade/kledning har liggende bordkledning.

Bygningen har malte trevinduer med 3-lags glass. Utvendig alukledning. Montert utvendig solskjerming på det store stuevinduet.

Bygningen har malt hovedytterdør og malt balkongdør i tre.

Balkong oppført i impregnerte materialer med glassrekkverk. (Dimensjonert for badestamp)

INNVENDIG

[Gå til side](#)

Innvendig er det gulv av parkett og fliser. Veggene har malte gipsplater. Innvendige tak har malte gipsplater.

Etasjeskiller er av trebjelkelag. Gulv på grunn av betong

Boligen har malt tretrapp.

Innvendig har boligen malte glatte dører.

VÅTROM

[Gå til side](#)

Bad/vaskerom 1 etasje:

Aktuell byggeforskrift er teknisk forskrift 2017. Dokumentasjon: kontrollerkåringer.

Veggene har baderomsplater. Taket er malt.

Gulvet er flislagt. Rommet har vannbåren gulvvarme. Fall mot sluk er målt til 20mm. Høydeforskjell fra toppen av sluket til toppen av membranen ved dørterskelen er 20mm.

Det er plastsluk og smøremembran med dokumentert utførelse.

Rommet har innredning med nedfelt servant, veggmontert toalett, dusjvegger/hjørne og opplegg for vaskemaskin.

Det er balansert ventilasjon.

Hulltaking er foretatt uten å påvise unormale forhold.

Fuktkvotemåling (vekt%) i konstruksjonen ble målt til 8. Hulltaking er foretatt ved/i Teknisk rom.

Baderom 2 etasje:

Aktuell byggeforskrift er teknisk forskrift 2017. Dokumentasjon: kontrollerkåringer.

Veggene har fliser og baderomsplater. Taket er malt.

Gulvet er flislagt. Rommet har vannbåren gulvvarme. Fall mot sluk er målt til 40mm. Høydeforskjell fra toppen av sluket til toppen av membranen ved dørterskelen er 60mm.

Det er plastsluk og smøremembran med dokumentert utførelse.

Rommet har innredning med nedfelt servant, veggmontert toalett

og dusjvegger/hjørne.

Det er balansert ventilasjon.

Hulltaking er ikke foretatt da det ikke er fysisk mulig pga tilliggende konstruksjoner. Overflatefuktsøk gjennomført

KJØKKEN

[Gå til side](#)

Kjøkkenet har innredning med glatte fronter. Benkeplaten er av laminat. Det er kjølfrysenskap, oppvaskmaskin, induksjonstopp, stekeovn, vannstoppssystem og komfyrvakt.

Det er kjøkkenventilator med kullfilter.

TEKNISKE INSTALLASJONER

[Gå til side](#)

Innvendige vannledninger er av plast (rør i rør). Det er besiktiget i rørskap.

Det er avløpsrør av plast.

Boligen har balansert ventilasjon.

Vannbåren varme i alle rom bortsett fra soverom 2 etasje

Skjult elektrisk anlegg med automatsikringer. Jordkabel El billadder montert.

TOMTEFORHOLD

[Gå til side](#)

Det er byggegrunn av sprengsteinsfylling.

Bygningen har grunnmur i isolerte elementer.

Eiendommen ligger i slett terreng.

Utvendige avløpsrør er av plast og er fra 2020. Det er offentlig avløp via private stikkledninger. Utvendige vannledninger er av plast (PEL) og er fra 2020. Det er offentlig vannforsyning via private stikkledninger.

Arealer

[Gå til side](#)

Forutsetninger og vedlegg

[Gå til side](#)

Lovlighet

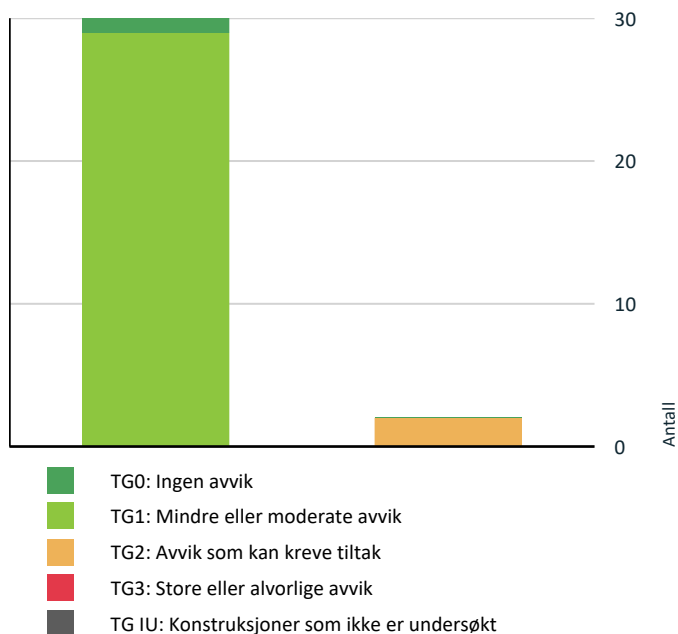
[Gå til side](#)

Tomannsbolig

- Det foreligger godkjente og byggemeldte tegninger, som stemmer med dagens bruk

Sammendrag av boligens tilstand

Fordeling av tilstandsgrader



Vil du vite mer om tilstandsgrader? Se side 4.

Oppsummering av avvik

Vil du vite mer? Se på rommet eller bygningsdelen senere i rapporten.

Tomannsbolig

! TG 2 AVVIK SOM KAN KREVE TILTAK

! Våtrom > Etasje1 > Bad/vaskerom > Overflater Gulv [Gå til side](#)

! Kjøkken > Etasje2 > Stue/kjøkken > Avtrekk [Gå til side](#)

HELSE, MILJØ OG SIKKERHET

Forhold som åpenbart kan medføre fare for helse, miljø og sikkerhet

! Det mangler håndløper på vegg i det innvendige trappeløpet. [Gå til side](#)

Tilstandsrapport

TOMANNSBOLIG



Byggeår
2020

Standard
Normal standard

Vedlikehold
Normalt vedlikeholdt.

UTVENDIG

Taktekking

Punktet må sees i sammenheng med Takkonstruksjon/Loft

Beskrivelse

Taktekkingen er av derbigum. Taket er besiktiget fra bakkenivå.

Nedløp og beslag

Beskrivelse

Takrenner og nedløp i aluminium

Veggkonstruksjon

Beskrivelse

Veggene har bindingsverkskonstruksjon fra byggeår. Isolasjon, asfaltplater, veggpapp og lekter. Fasade/kledning har liggende bordkledning.

Takkonstruksjon/Loft

Punktet må sees i sammenheng med Taktekking

Beskrivelse

Takkonstruksjonen har sperrekonstruksjon i tre. Isolert.

Vinduer

Beskrivelse

Bygningen har malte trevinduer med 3-lags glass. Utvendig alukledning. Montert utvendig solskjerming på det store stuevinduet.

Dører

Beskrivelse

Bygningen har malt hovedytterdør og malt balkongdør i tre.

Balkonger, terrasser og rom under balkonger

Beskrivelse

Balkong oppført i impregnerte materialer med glassrekkverk. (Dimensjonert for badestamp)

INNSENDIG

Overflater

Beskrivelse

Innvendig er det gulv av parkett og fliser. Veggene har malte gipsplater. Innvendige tak har malte gipsplater.

Etasjeskille/gulv mot grunn


Beskrivelse

Etasjeskiller er av trebjelkelag. Gulv på grunn av betong

Innvendige trapper

Beskrivelse

Boligen har malt tretrapp.



Innvendige dører

Beskrivelse

Innvendig har boligen malte glatte dører.

VÅTROM

ETASJE1 > BAD/VASKEROM

Tilstandsrapport

Generell

Beskrivelse

Aktuell byggeforskrift er teknisk forskrift 2017. Dokumentasjon: kontrollerklæringer.



ETASJE1 > BAD/VASKEROM

! TG 1 Overflater vegger og himling

Beskrivelse

Veggene har baderomsplater. Taket er malt.

ETASJE1 > BAD/VASKEROM

! TG 2 Overflater Gulv

Beskrivelse

Gulvet er flislagt. Rommet har vannbåren gulvvarme. Fall mot sluk er målt til 20mm. Høydeforskjell fra toppen av sluket til toppen av membranen ved dørterskelen er 20mm.

Vurdering av avvik:

- Det er påvist at noen fliser har bom (hulrom under).
- Det er påvist andre avvik:
 - Hulrom og løse fliser ved vaskemaskin.
 - Det må lages oppbrett av membran på 15 mm under dørterskel.

Konsekvens/tiltak

- Påviste skader må utbedres.
- Det må foretas tiltak for å lukke avviket.



ETASJE1 > BAD/VASKEROM

! TG 1 Sluk, membran og tettesjikt

Beskrivelse

Det er plastsluk og smøremembran med dokumentert utførelse.



ETASJE1 > BAD/VASKEROM

! TG 1 Sanitærutstyr og innredning

Beskrivelse

Rommet har innredning med nedfelt servant, veggmontert toalett, dusjvegger/hjørne og opplegg for vaskemaskin.

ETASJE1 > BAD/VASKEROM

! TG 1 Ventilasjon

Beskrivelse


Det er balansert ventilasjon.

ETASJE1 > BAD/VASKEROM

! TG 1 Tilliggende konstruksjoner våtrom

Beskrivelse

Hulltaking er foretatt uten å påvise unormale forhold. Fuktkvotemåling (vekt%) i konstruksjonen ble målt til 8. Hulltaking er foretatt ved/i Teknisk rom.



ETASJE2 > BAD

Generell

Beskrivelse

Aktuell byggeforskrift er teknisk forskrift 2017. Dokumentasjon: kontrollerklæringer.

Tilstandsrapport



ETASJE2 > BAD

! TG 1 Overflater vegger og himling

Beskrivelse

Veggene har fliser og baderomsplater. Taket er malt.

ETASJE2 > BAD

! TG 1 Overflater Gulv

Beskrivelse

Gulvet er flislagt. Rommet har vannbåren gulvvarme. Fall mot sluk er målt til 40mm. Høydeforskjell fra toppen av sluket til toppen av membranen ved dørterskelen er 60mm.

ETASJE2 > BAD

! TG 1 Sluk, membran og tettesjikt

Beskrivelse

Det er plastsluk og smøremembran med dokumentert utførelse.



ETASJE2 > BAD

! TG 1 Sanitærutstyr og innredning

Beskrivelse

Rommet har innredning med nedfelt servant, veggmontert toalett og dusjvegger/hjørne.

ETASJE2 > BAD

! TG 1 Ventilasjon

Beskrivelse

Det er balansert ventilasjon.

ETASJE2 > BAD

! TG 1 Tilliggende konstruksjoner våtrom

Beskrivelse

Hulltaking er ikke foretatt da det ikke er fysisk mulig pga tilliggende konstruksjoner. Overflatefuktsøk gjennomført



KJØKKEN

ETASJE2 > STUE/KJØKKEN

! TG 1 Overflater og innredning

Beskrivelse

Kjøkkenet har innredning med glatte fronter. Benkeplaten er av laminat. Det er kjøøl/fryseskap, oppvaskmaskin, induksjonstopp, stekeovn, vannstoppssystem og komfyrvakt.



ETASJE2 > STUE/KJØKKEN

! TG 2 Avtrekk

Beskrivelse

Det er kjøkkenventilator med kullfilter.

Vurdering av avvik:

- Kjøkkenet har ventilator med omluft (kullfilter).

Konsekvens/tiltak

- Om mulig bør det etableres ventilasjonskanal ut i det fri fra ventilator.

Tilstandsrapport

TEKNISKE INSTALLASJONER

TC 1 Vannledninger

Beskrivelse

Innvendige vannledninger er av plast (rør i rør). Det er besiktiget i rørskap.



TC 1 Avløpsrør

Beskrivelse

Det er avløpsrør av plast.

TC 1 Ventilasjon

Beskrivelse

Boligen har balansert ventilasjon.

TC 1 Vannbåren varme

Beskrivelse

Vannbåren varme i alle rom bortsett fra soverom 2 etasje



Elektrisk anlegg

Dette er en forenklet kontroll begrenset til de spørsmål og undersøkelser som forskrift til avhendingslova (tryggere bolighandel) § 2-18 inneholder. Dette kan ikke sammenlignes med en kontroll utført av offentlig myndighet (Det lokale eltilsyn) eller registrert elektrovirksomhet, og en bygningssakkyndig har verken kompetanse eller lov til å foreta en slik kontroll.

Tilstanden er vurdert ut fra den forenklete og begrensede kontrollen som forskriften inneholder. El-anlegget kan ha feil og mangler som en slik forenklet undersøkelse ikke vil avdekke. Vær derfor oppmerksom på denne risikoen, og søk videre veiledning eller få en fullstendig kontroll utført av registrert elektrovirksomhet.

Beskrivelse

Skjult elektrisk anlegg med automatsikringer. Jordkabel

El billadder montert.

1. Foreligger det eltilsynsrapport de siste 5 år, og det er ikke foretatt arbeid på anlegget etter denne, utenom retting av eventuelle avvik i eltilsynsrapport (dvs en el-tilsynsrapport uten avvik)?
Nei

Spørsmål til eier

2. Er alle elektriske arbeider/anlegg i boligen utført av en registrert elektroinstallasjonsvirksomhet?
Nei
3. Er det elektriske anlegget utført eller er det foretatt tilleggsarbeider på det elektriske anlegget etter 1.1.1999?
Ja
Eksisterer det samsvarserklæring?
Ja
4. Foreligger det kontrollrapport fra offentlig myndighet – Det Lokale Eltilsyn (DLE) eller eventuelt andre tilsvarende kontrollinstanser med avvik som ikke er utbedret eller kontrollen er over 5 år?
Nei
5. Forekommer det ofte at sikringene løses ut?
Nei
6. Har det vært brann, branntilløp eller varmgang (for eksempel termiske skader på deksler, kontaktpunkter eller lignende) i boligens elektriske anlegg?
Nei

Generelt om anlegget

7. Er det tegn til at det har vært termiske skader (tegn på varmgang) på kabler, brytere, downlights, stikkontakter og elektrisk utstyr? Sjekk samtidig tilstanden på elektrisk tilkobling av varmtvannsbereider, jamfør eget punkt under varmtvannstank
Nei
8. Er der synlig defekter på kabler eller er disse ikke tilstrekkelig festet?
Nei

Inntak og sikringskap

9. Er det tegn på at kabelinnføringer og hull i inntak og sikringskap ikke er tette, så langt dette er mulig å sjekke uten å fjerne

Tilstandsrapport

kapslinger?

Nei

10. Finnes det kursfortegnelse, og er den i samsvar med antall sikringer?

Ja

11. Foreta en helhetsvurdering av det elektriske anlegget, dets alder, allmenne tilstand og fare for liv og helse. Bør det elektriske anlegget ha en utvidet el-kontroll?

Nei

Dette punktet inneholder tydelige og lett synlige forhold ved boligen som åpenbart kan påvirke helse, miljø og sikkerhet, og som bygningssakkyndige har oppdaget. Terskelen for hva som anses som åpenbart er høy, og det utføres ikke undersøkelser med sikte på å avdekke slike forhold. Punktet omfatter ikke skjulte eller ikke-synlige forhold, tekniske vurderinger eller forhold som krever spesialundersøkelser. Forhold vurderes etter byggt teknisk forskrift på befaringstidpunktet. Røykvarslere og håndholdt brannslukningsutstyr vurderes etter gjeldende forskrift om brannforebygging.



Helse, miljø og sikkerhet

Beskrivelse

HMS

Vurdering av avvik:

- Det mangler håndløper på vegg i det innvendige trappeløpet.

Konsekvens/tiltak

- Håndløper på innvendig trapp må monteres på vegg for å tilfredsstille krav på byggetidspunktet.



TOMTEFORHOLD

Byggegrunn

Beskrivelse

Det er byggegrunn av sprengsteinsfylling.

TG 1 Grunnmur og fundamenter

Beskrivelse

Bygningen har grunnmur i isolerte elementer.

TG 0 Terrengforhold

Beskrivelse

Eiendommen ligger i slett terreng.

TG 1 Utvendige vann- og avløpsledninger

Beskrivelse

Utvendige avløpsrør er av plast og er fra 2020. Det er offentlig avløp via private stikkledninger. Utvendige vannledninger er av plast (PEL) og er fra 2020. Det er offentlig vannforsyning via private stikkledninger.

FORHOLD SOM ÅPENBART KAN MEDFØRE FARE FOR HELSE, MILJØ OG SIKKERHET

Arealer, byggetegninger og brannceller

Standard gjeldende fra 01.01.2024

Arealmålinger og arealoppsett er basert på Norsk standard 3940:2023 Areal- og volum-beregninger av bygninger. Arealet gjelder for tidspunktet da boligen ble målt

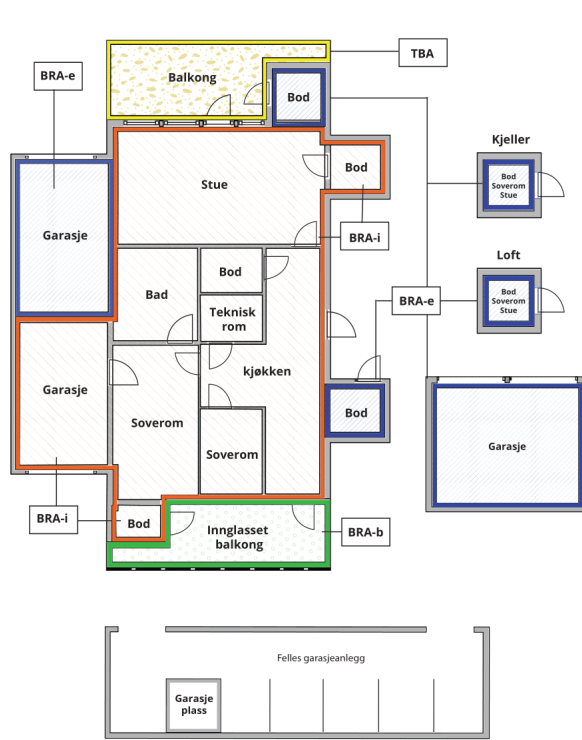
Hva er måleverdig areal?

Arealet i rommet må ha minst 1,90 m fri høyde over gulvet og minst bredde på 0,60 m. Et loft med skråtak vil for eksempel bare få registrert målbart areal der høyden er minst 1,90 m og bredden minst 0,60 m. Rommet må ha dør eller luke, og gangbart gulv.

Hva er bruksareal?

$$\text{BRA} = \text{BRA-i} + \text{BRA-e} + \text{BRA-b}$$

Bruksarealet for bygningen er bruttoarealet minus arealet som optas av yttervegger.



Carport og/eller garasjeplass i felles garasjeanlegg er ikke måleverdig areal

Internt bruksareal (BRA-i)	Arealet innenfor boenheten(e)
Eksternt bruksareal (BRA-e)	Arealet av alle rom utenfor boenheten(e) og som tilhører denne, slik som for eksempel boden
Innglasset balkong mv (BRA-b)	Arealet av innglasset balkong, veranda eller altan når denne er tilknyttet boenheten(e)
Terrasse- og balkongareal (TBA)	Arealet av terrasser, åpne balkonger og åpen altan tilknyttet boenheten(e)

Gulvareal (GUA) Er sum av BRA (bruksareal) og ALH (areal med lav takhøyde).
Areal med lav takhøyde (ALH) er ikke måleverdig areal, som skyldes skråtak og lav himlingshøyde.

GUA kan opplyses i markedsføring der det er aktuelt for den konkrete boligen og kun sammen med BRA-i, for eksempel der gulvflaten har en verdi og har funksjon ved møblering og bruk av rommene. Ikke innredet areal som kaldloft, måles og oppgis normalt ikke.

Arealet kan ikke alltid fastsettes nøyaktig

Areal kan være komplisert eller umulig å måle opp nøyaktig fordi det er vanskelig å fastslå tykkelsen på innervegger, skjeheter i og utforming av bygningskonstruksjoner som karnapp, buer og vinkler som ikke er rette, åpne rom over flere etasjer og så videre.

Eiendommens markedsverdi kan ikke baseres på en matematisk beregning basert på antall kvadratmeter opplyst i rapporten. Opplysninger om areal kan altså ikke alene benyttes for å beregne eiendommens verdi.

Den bygningsakkyndige kan avdekke eventuelle bruksendringer og avvik i branncelleindeling

Den bygningsakkyndige ser på byggetegninger hvis de er tilgjengelige og dette er en del av oppdraget, og vurderer bruken av boligen opp mot tegningene. Hvis den bygningsakkyndige avdekker at en bolig ikke ser ut til å være delt opp i brannceller etter kravene i byggeteknisk forskrift på befaringstidspunktet, skal det opplyses om dette.

Reglene om bruksendring og brannceller kan være kompliserte. Søk videre faglige råd om rapporten ikke gir deg svar. Den bygningsakkyndige kan ikke vurdere og svare på alle spørsmål, og kan heller ikke vite om kommunen kan gi unntak for kravene som gjelder. [Vil du vite mer?](#)

Om brannceller

En branncelle er hele eller avgrensede deler av en bygning hvor en brann fritt kan utvikle seg uten at den kan spre seg til andre bygninger eller andre deler av bygningen i løpet av en fastsatt tid.

Om bruksendring

Bruksendring er å endre bruken av et rom fra en tillatt bruk til en annen. Dette kan kreve søknad og tillatelse, for eksempel hvis du endrer et rom fra bod til soverom eller arbeidsrom, eller hvis du endrer en bolig til to separate boliger.

Rom for varig opphold har krav til takhøyde, romstørrelse, rømningsvei og lysforhold som må være oppfylt. Du kan søke kommunen om unntak for kravene, men kan ikke regne med å få unntak for krav som går på helse og sikkerhet, for eksempel krav til rømningsvei.

Bruksendring som krever godkjenning, og som ikke er søkt bruksendret, er ulovlig. Kommunen kan etter plan- og bygningsloven kapittel 32 forfølge overtredelser. Kommunen kan pålegge deg å avslutte den ulovlige bruken, eventuelt å rette eller tilbakeføre rommet til godkjent bruk.

Arealer

Tomannsbolig

Etasje	Bruksareal BRA m ²			SUM	Terrasse- og balkongareal (TBA)
	Internt bruksareal (BRA-i)	Eksternt bruksareal (BRA-e)	Innglasset balkong (BRA-b)		
Etasje1	61	6		67	17
Etasje2	64			64	24
SUM	125	6			41
SUM BRA	131				

Romfordeling

Etasje	Internt bruksareal (BRA-i)	Eksternt bruksareal (BRA-e)	Innglasset balkong (BRA-b)
Etasje1	Entré, soverom, teknisk rom, bad/vaskerom, soverom 2, stue, soverom 3		
Etasje2	Stue/kjøkken, bad, soverom, bod, garderobe		

Lovlighet

Byggetegninger

Det foreligger godkjente og byggemeldte tegninger, som stemmer med dagens bruk

Nyere håndverkstjenester

Er det ifølge eier utført håndverkstjenester på boligen siste 5 år?

Ja Nei

Kommentar: Utbedringer på baderom 2 etasje.

Total fordeling mellom P-ROM og S-ROM

Tabellen under viser fordelingen av P-ROM og S-ROM etter veiledningen til NS 3940: 2012. Dette er til informasjon og til sammenligning. Tallene er omtrentlige, kan avvike fra faktiske målinger og er ikke juridisk bindende.

	P-ROM(m2)	S-ROM(m2)
Tomannsbolig	120	11

Befarings - og eiendomsopplysninger

Befaring

Dato	Til stede	Rolle
16.4.2026	Roger Håkonsen	Takstingeniør
	Helene Aasel Garden Thorsen	Kunde

Matrikkeldata

Kommune	gnr.	bnr.	fnr.	snr.	Areal	Kilde	Eieforhold
1860 VESTVÅGØY	18	834		2	0 m ²	IKKE OPPGITT (Ambita)	Ikke relevant

Adresse

Mjånesveien 52 B

Hjemmelshaver

Thorsen Helene Aasel Garden

Kilder og vedlegg

Dokumenter

Beskrivelse	Dato	Kommentar	Status	Sider	Vedlagt
Eiendomsverdi.no	17.04.2026		Gjennomgått	1	Nei
Grunnbokutskrift	17.04.2026		Gjennomgått	1	Nei
Eier	17.04.2026		Gjennomgått	1	Nei
Situasjonskart	17.04.2026		Gjennomgått	1	Nei

Revisjoner

Versjon	Ny versjon	Kommentar
1	19.04.2026	

For gyldighet på rapporten se forside

Tilstandsrapportens avgrensninger

STRUKTUR • REFERANSENIVÅ • TILSTANDSGRADER

- Rapporten er basert på innholdskrav i Forskrift til avhendingslova (tryggere bolighandel). Formålet er å gi en tilstandsanalyse til bruk for den som bestiller og/eller i et salg til forbruker, og ikke for andre tredjeparter. Rapportens struktur, metode og begrepsbruk følger i hovedsak Norsk Standard NS 3600:2018 (Teknisk tilstandsanalyse ved omsetning av bolig), samt Takstbransjens retningslinjer for arealmåling når det gjelder fordeling mellom P-areal og S-areal.
- Tilbakeholdt eller uriktig informasjon som har betydning for vurderingen, er ikke bygningssakkyndiges ansvar. Rapporten beskriver avvik, altså en tilstand som er dårligere enn referansenivået. Rapporten framhever normalt ikke positive sider ved boligen ut over det som fremgår av tilstandsgradene.
- Tilstanden angis i rapporten og gir uttrykk for en gitt forventet tilstand blant annet vurdert ut fra alder og normal bruk slik:

i) **Tilstandsgrad 0, TG0:** Ingen avvik eller skader. I tillegg må bygningsdelen være tilnærmet ny, mindre enn 5 år, og det foreligger dokumentasjon på faglig god utførelse.

ii) **Tilstandsgrad 1, TG1:** Mindre avvik. Normal slitasje. Strakstiltak ikke nødvendig. TG1 kan gis når bygningsdelen er tilnærmet ny og det ikke foreligger dokumentasjon på faglig god utførelse.

iii) **Tilstandsgrad 2, TG2:** Vesentlige avvik, og mindre avvik som etter NS 3600 gir TG 2, men som ikke nødvendigvis krever umiddelbare tiltak. Konstruksjonen har normalt enten feil utførelse, en skade eller symptomer på skade, sterk slitasje eller nedsatt funksjon. Vedlikehold eller tiltak trengs i nær fremtid, det er grunn til å varsle fare for skader på grunn av alder eller overvåke spesielt på grunn av fare for større skade eller følgeskade. For skjulte konstruksjoner vil alder i seg selv være et symptom som kan gi TG2. For synlige konstruksjoner kan alder sammen med andre symptomer og momenter gi TG2. Avvik under TG2 kan gis sjablongmessig anslag.

iv) **Tilstandsgrad 3, TG3:** Store eller alvorlige avvik. Kraftige symptomer på forhold som man må regne med trenger utbedring straks eller innen kort tid. Påvist funksjonssvikt eller sammenbrudd. Avvik under TG3 skal gis sjablongmessig anslag.

v) **Tilstandsgrad TGiu:** Ikke undersøkt/ikke tilgjengelig for undersøkelse.

- Ved TG0 og TG1 gis det normalt ingen begrunnelse for valg av tilstandsgrad, fordi bygningen eller bygningsdelen da bare har normal slitasje. For anbefalte tiltak ved TG2 og TG3 må bruker av rapporten vurdere om tiltakene er nødvendige og lønnsomme. Hva det vil koste å utbedre rom eller bygningsdeler er et sjablongmessig anslag basert på registrert avvik og angitte tiltak i rapporten. Anslaget er gitt på generelt grunnlag og basert på erfaringstall i fem intervaller, og kan ikke forveksles med en konkret vurdering og tilbud fra en entreprenør eller håndverker. Det må eventuelt innhentes tilbud for en nærmere undersøkelse, og konkret og nøyaktig vurdering av utbedringskostnad. Kostnader til ikke oppdagede avvik/utbedringer/feil kan forekomme. Utbedringskostnad avhenger av personlige preferanser og markedspris på materialer og tjenesteyter.

PRESISERINGER

- Avvik vurderes ut fra tekniske forskrifter på godkjenningstidspunktet for bygget. Noen bygningsdeler vurderes etter gjeldende teknisk forskrift på befaringsstidspunktet. Dette gjelder blant annet:

i) Bad, vaskerom (våtrom)

ii) Forhold rundt brann, rømming, sikkerhet, for eksempel rekkverkshøyder/åpninger, ulovlige bruksendringer, brannceller mv.

- For skjulte konstruksjoner slik som vann og avløp uten dokumentasjon, er kvalitet og alder vurdert.

• Fastmonterte installasjoner, for eksempel innfelt belysning (downlights), demonteres ikke for å sjekke dampsperrer bak. Dette av hensyn til bygningssakkyndiges kompetanse og risikoen for skade.

• Kontroll av fukt i konstruksjonen ved hulltaking i bad og vaskerom (våtrom), rom under terreng (kjelleretasje, underetasje og sokkeletasje) eller andre bygningsdeler skjer etter eiers aksept. Hulltaking av våtrom og rom under terreng kan unntaksvis unnlates, se Forskrift til Avhendingsloven.

• Kontroll av romfunksjoner for P-ROM utføres kun når det ikke foreligger godkjente og byggemeldte tegninger, eller når tegninger ikke stemmer med dagens bruk.

• Bygningssakkyndig gir en forenklet vurdering av branntekniske forhold og elektriske installasjoner i boligen dersom det er mer enn fem år siden sist boligen hadde el-tilsyn. Bygningssakkyndig kan anbefale å konsultere offentlige myndigheter eller kvalifisert elektrofaglig fagperson ved behov for grundigere undersøkelser.

TILLEGGSENDERSØKELSER

Etter avtale kan tilstandsanalysen utvides til også å omfatte tilleggssundersøkelser utover minimumskravet i forskriften.

BEFARINGEN

Rapporten gir en vurdering av byggverk og bygningsdeler som bygningssakkyndig har observert, og som fremkommer av Forskrift til avhendingsloven. Rapporten er likevel ingen garanti for at det ikke kan finnes skjulte feil, skader og mangler. NS 3600:2018 (Teknisk tilstandsanalyse ved omsetning av bolig) har undersøkelsesnivå fra 1 til 3, der undersøkelsesnivå 1 er det laveste og baseres på visuell observasjon. Rapporten baseres på undersøkelsesnivå 1 med få unntak (våtrom og rom under terreng). I praksis betyr dette at gjennomføringen av befaringen begrenses som følger:

• Det utføres kun visuelle observasjoner på tilgjengelige flater uten fysiske inngrep (f.eks. riving).

• Flater som er skjult av snø eller på annen måte ikke er tilgjengelig eller skjult, blir ikke kontrollert. Det foretas ikke funksjonsprøving av bygningsdeler, som isolasjon, piper, ventilasjon, el. anlegg, osv.

• Det gis ingen vurdering av boligens tilbehør, hvite- og brunevarer og annet inventar. Dette gjelder også integrert tilbehør.

• Inspisering av yttertak er basert på det som er synlig, normalt på innsiden fra loftet og utvendig fra stige/bakkenivå. Befaring av tak må være sikkerhetsmessig forsvarlig for å kunne gjennomføres.

• Stikkprøvetakninger er utvalgt tilfeldig og kan innebære kontroll under overflaten med spiss redskap eller lignende.

Tilstandsrapportens avgrensninger

UTTRYKK OG DEFINISJONER

- **Tilstand:** Byggverkets eller bygningsdelens tekniske, funksjonelle eller estetiske status på et gitt tidspunkt.
- **Symptom:** Observerbart forhold som gir indikasjon på hvilken tilstand et byggverk eller en bygningsdel befinner seg i. Benyttes ved beskrivelse av avvik.
- **Skadegjørere:** Zoologiske eller biologiske skadegjørere, i hovedsak råte, sopp og skadedyr.
- **Fuktsøk:** Overflatesøk med egnet søkeutstyr (fuktindikator) eller visuelle observasjoner.
- **Fuktmåling:** Måling av fuktinnhold i materiale eller i bakenforliggende konstruksjon ved bruk av egnet måleutstyr (blant annet hammerelektrode og pigger).
- **Utvidet fuktsøk (hulltaking):** Boring av hull for inspeksjon og fuktmåling i risikoutsatte konstruksjoner, primært i tilstøtende vegger til bad, utforede kjellervegger og eventuelt i oppforede kjellergulv.
- **Normal slitasjegrad:** Forventet nedsliting av materiale i overflaten som er basert på enkle visuelle observasjoner. Kan vurderes sammen med bygningsdelens alder.
- **Forventet gjenværende brukstid:** Anslått tid et byggverk eller en del av et byggverk fortsatt vil være tjenlig for sitt formål (NS3600, Termer og definisjoner punkt 3.9)

AREALBEREGNING FOR BOENHETER

- Areal fastsettes etter Forskrift til avhendingsloven og Norsk Standard 3940 Areal- og volum-beregninger av bygninger fra 2023.
- Areal oppgis i hele kvadratmeter i rapporten, og gjelder for det tidspunkt oppmålingen fant sted.
- **Bruksareal (BRA)** er det måleverdige arealet som er innenfor omsluttete vegger målt i gulvhøyde (bruttoareal minus arealet som opptas av yttervegger). I tillegg til gulvhøyde gjelder regler om fri bredde for at arealet skal være måleverdig, med betydning for BRA av for eksempel loft med skråtak. BRA består av internt bruksareal (BRA-i), eksternt bruksareal (BRA-e) og innglasset balkong mv (BRA-b). Terrasse- og balkongareal (TBA) opplyses der tilstandsrapporten skal benyttes i boligomsetningen og der det er aktuelt. I tillegg kan gulvareal (GUA) og areal med lav takhøyde (ALH) opplyses sammen med BRA der det er aktuelt og en del av oppdraget. Rom skal ha atkomst og gangbart gulv for å kunne regnes som BRA/måleverdig areal.
- Arealet måles og oppgis dersom arealet oppfyller krav til måleverdighet, slik som at arealet må ha minst en bredde på 0,6m og minst en høyde på 1,9 m osv. Et rom kan være i strid med teknisk forskrift og mangle godkjenning hos kommunen for den aktuelle bruken, uten at dette får

betydning for om arealet måles og oppgis i tilstandsrapporten. Når arealet måles tas det ikke hensyn til om arealet er lovlig oppført eller om bruken er lovlig, bruksendringer, lysforhold eller andre sikkerhetsmangler.

- Eiendommens markedsverdi kan ikke baseres på en rent matematisk beregning i forhold til antall kvadratmeter opplyst i rapporten. Opplysninger om areal kan altså ikke alene benyttes for beregning av eiendommens verdi.
- Rom som ligger utenfor boenheten, men som eier har påvist og/eller opplyst at tilhører boenheten, er oppmålt og inkludert i BRA-e. Det er ikke fremvist dokumentasjon på at rommet tilhører boenheten, med mindre dette er angitt særskilt. Rom utenfor boenheten kan omdisponeres av borettslaget/sameiet og dette kan påvirke boligens BRA. Vær oppmerksom på at NS 3940:2023 og eierseksjonsloven har ulik definisjon av fellesareal. Ved arealmåling gjelder NS 3940:2023 som definerer fellesareal slik: "Delen av bygning som brukes av to eller flere bruksenheter eller til bygningens forvaltning, drift eller vedlikehold."
- Se øvrig informasjon om areal i rapporten, Norsk Standard 3940 (2012 og 2023) og veiledningen til disse.

PERSONVERN

iVerdi AS, bygningssakkyndig og takstforetaket behandler personopplysninger som bygningssakkyndig trenger for å kunne utarbeide rapporten. Personvernerklæring med informasjon om bruk av personopplysninger og dine rettigheter finner du her [Personvernerklæring - iVerdi](#)

DELING AV PERSONOPPLYSNINGER FOR TRYGGERE BOLIGHANDEL OG MULIG RESERVASJON

Norsk takst og deres samarbeidspartnere benytter personopplysninger fra rapporten for analyse- og statistikkformål, samt utvikling og drift av produkter og tjenester for takstbransjen og andre aktører i boligomsetningen. Les mer om dette og hvordan du kan reservere deg på <https://www.norsktakst.no/norsk/om-norsk-takst/personvernerklæring/reservasjon/>

Vendu lager en boliganalyse basert på opplysninger fra rapporten. Les mer om dette og hvordan du kan reservere deg her: <https://samtykke.vendu.no/EX5025>

KLAGEORDNING FOR FORBRUKERE

Er du som forbruker misfornøyd med bygningssakkyndiges arbeid eller opptreden ved taksering av bolig eller fritidshus, se www.takstklagenemnd.no for mer informasjon



Vestvågøy kommune

Næring, plan og utvikling

Lofotr bygg & anlegg AS
Idrettsgata 1
8370 LEKNES

Deres ref.: SØK

Vår ref.: 18/1619-56/KENY

Dato: 05.06.2020

Byggeplass:	Mjånesveien 52,A 8370 LEKNES	Eiendom:	18/834////
Tiltakshaver:	LOFOTR BYGG & ANLEGG AS	Adresse:	Idrettsgata 1, 8370 LEKNES
Søker:	Lofotr bygg & anlegg AS	Adresse:	Idrettsgata 1, 8370 LEKNES
Tiltakstype:	121-Vertikalt delt tomannsbolig Avløpsanlegg	Tiltaksart:	Nytt bygg - boligformål - over 70 m2

Ferdigattest - gnr 18 bnr 834

Jf. plan- og bygningsloven § 21-10 og byggesaksforskriften § 8-1

Det vises til søknad om ferdigattest for vertikalt delt tomannsbolig samt avløpsanlegg på gnr 18 bnr 834, mottatt hos Vestvågøy kommune den 04.6.2020.

Med innsendelse av søknad om ferdigattest bekrefter ansvarlig søker / tiltakshaver at alle krav og betingelser som er stilt i tillatelsen, plan- og bygningsloven og tilhørende forskrifter er oppfylt. På dette grunnlag gis det ferdigattest for tiltaket.

De ansvarlige foretaks ansvar for tiltaket opphører ved utstedelse av ferdigattest, jf. PBL § 23-3. Kommunen kan likevel gi pålegg om retting eller utbedring innen fem år etter at ferdigattest er gitt dersom den oppdager vesentlige forhold i strid med lovgivning eller den gitte tillatelsen, og som den ansvarlige har ansvaret for.

Vennlig hilsen
Karl Erik Nystad
Enhetsleder

Dette dokumentet er godkjent elektronisk og har derfor ingen fysisk signatur.

Kopi til:

LOFOTR BYGG&ANLEGG AS Idrettsgata 1 8370 LEKNES

Vestvågøy kommune

Postboks 203, 8376 Leknes

Tlf.: 76 05 60 00 – Fax: 76 05 60 01

Postmottak@vestvagoy.kommune.no

www.vestvagoy.kommune.no

Org.nr.: 942 570 619 – Bankgiro: 4760.18.55018

Egenerklæring

Mjånesveien 52B, 8370 LEKNES

20 Apr 2026

Informasjon om eiendommen

Adresse	Postadresse	Enhetsnummer
Mjånesveien 52B	Mjånesveien 52B	

Opplysninger om selger og salgsobjekt

Driver du med omsetning eller utvikling av eiendom?

Ja Nei

Når kjøpte du boligen?

november 2020.

Har du selv bodd i boligen?

Ja Nei

Når og hvor lenge har eieren bodd i boligen? Hvis det er lengre perioder eieren ikke har bodd i boligen er det fint om du oppgir dette. Her kan du også oppgi annen relevant informasjon om eierskapet.

Har bodd i boligen hele tiden.

Har du kjennskap til feil /t eller mangler ved borettslagets/sameiets fellesområder, som for eksempel garasje, ønsker vi at du oppgir dette når du svarer på spørsmålene i egenerklæringen.

Informasjon om eksisterende husforsikring

annet, LO favør

Informasjon om selger

Selger

Thorsen, Helene Aasel Garden

Forbehold

Selger tar spesifikt forbehold om feil og mangler som er beskrevet i egenerklæringsskjemaet.

Boligkjøper anses å kjenne til forholdene som er omtalt i dette egenerklæringsskjemaet. Disse forholdene kan ikke gjøres gjeldende som feil eller mangler senere.

Boligkjøper oppfordres til å selv undersøke eiendommen grundig.



Våtrom

1 Har det vært feil på bad, vaskerom eller toalettrom?

Ja Nei, ikke som jeg kjenner til

Beskriv feilen og omfanget

Dårlig grunnarbeid på gulv. Nytt gulv ble lagt.

2 Er det utført arbeid på bad, vaskerom eller toalettrom?

Ja Nei, ikke som jeg kjenner til

2.1.1 Navn på arbeid

Nytt arbeid

2.1.2 Årstall

2025

2.1.3 Hvordan ble arbeidet utført?

Faglært Ufaglært

2.1.4 Fortell kort hva som ble gjort av faglærte

Flisene ble byttet på badegulv.

2.1.5 Hvilket firma utførte jobben?

Øyvind Brækken

2.1.6 Har du dokumentasjon på arbeidet?

Ja Nei

Tak, yttervegg og fasade

3 Har det lekket vann utenfra og inn, eller er det sett andre tegn til fukt?

Ja Nei, ikke som jeg kjenner til

4 I din leilighet, er det utført arbeid på tak, yttervegg, vindu eller annen fasade?

Ja Nei, ikke som jeg kjenner til

Kjeller

5 Har sameiet eller borettslaget hatt problemer med fukt, vann eller oversvømmelse i kjeller eller underetasje?

Ja Nei, ikke som jeg kjenner til

6 Har leiligheten kjeller, underetasje eller andre rom under bakken?

Ja Nei

8 Er det utført arbeid med drenering?



Ja Nei, ikke som jeg kjenner til

Elektrisitet

9 Har det vært feil på det elektriske anlegget?

Ja Nei, ikke som jeg kjenner til

10 Er det utført arbeid på det elektriske anlegget?

Ja Nei, ikke som jeg kjenner til

Rør

11 Har eiendommen privat vannforsyning (ikke tilknyttet det offentlige vannettet), septik, pumpekum, brønn, avløpskvern eller liknende?

Ja Nei, ikke som jeg kjenner til

Spesifiser hvilken type

Septik

12 Har det vært feil på utvendige eller innvendige avløpsrør eller vannrør?

Ja Nei, ikke som jeg kjenner til

13 Er det utført arbeid på utvendige eller innvendige avløpsrør eller vannrør?

Ja Nei, ikke som jeg kjenner til

Ventilasjon og oppvarming

14 Er det eller har det vært nedgravd oljetank på eiendommen?

Ja Nei, ikke som jeg kjenner til

15 Har det vært feil på varmeanlegg eller ventilasjonsanlegg?

Ja Nei, ikke som jeg kjenner til

16 Er det utført arbeid på varmeanlegg eller ventilasjonsanlegg?

Ja Nei, ikke som jeg kjenner til

Skjevheter og sprekker

17 Er det tegn på setningsskader eller sprekker i for eksempel grunnmur eller fliser?

Ja Nei, ikke som jeg kjenner til



18 Har det vært feil eller gjort endringer på ildsted eller pipe?

Ja Nei, ikke som jeg kjenner til

Sopp og skadedyr

19 Har det vært skadedyr i leiligheten?

Ja Nei, ikke som jeg kjenner til

20 Har det vært skadedyr i fellesområdene til sameiet eller borettslaget?

Ja Nei, ikke som jeg kjenner til

21 Har det vært mugg, sopp eller råte i boligen eller andre bygninger på eiendommen?

Ja Nei, ikke som jeg kjenner til

22 Har det vært mugg, sopp eller råte i sameiet eller borettslaget?

Ja Nei, ikke som jeg kjenner til

Planer og godkjenninger

23 Mangler leiligheten brukstillatelse eller ferdigattest?

Ja Nei, ikke som jeg kjenner til

24 Har du bygd på eller gjort om kjeller, loft eller annet til boligrom?

Ja Nei

25 Selges eiendommen med utleiedel som leilighet, hybel eller lignende?

Ja Nei

27 Er det utført radonmåling?

Ja Nei, ikke som jeg kjenner til

28 Er det andre forhold av betydning eller sjenanse for eiendommen eller nærområdet?

Ja Nei, ikke som jeg kjenner til

29 Foreligger det planer eller bestemmelser som kan medføre endringer av felleskostnader eller fellesgjeld?

Ja Nei, ikke som jeg kjenner til

30 Er sameiet eller borettslaget er involvert i konflikter av noe slag?

Ja Nei, ikke som jeg kjenner til



Andre opplysninger

31 Har ufaglærte utført arbeid som normalt bør utføres av faglærte? Du trenger ikke gjenta noe du allerede har nevnt.

Ja Nei, ikke som jeg kjenner til

32 Har du andre opplysninger om boligen eller eiendommen utover det du har svart?

Ja Nei, ikke som jeg kjenner til

Boligselgerforsikring

Boligen selges med boligselgerforsikring

En boligselgerforsikring gir trygghet for selger og kjøper, og kan dekke feil og mangler som enten ikke er opplyst om eller det ikke var kjennskap til da salget ble gjennomført.

Forsikringen er tegnet i Gjensidige Forsikring ASA

Forsikringsnummer 39537487

Egenerklærings skjema

Name

Date

Helene Aasel Garden Thorsen

2026-04-20

Identification



Helene Aasel Garden Thorsen



This document contains electronic signatures using EU-compliant PAdES - PDF
Advanced Electronic Signatures (Regulation (EU) No 910/2014 (eIDAS))

Egenerklærings skjema

Signed by:

Helene Aasel Garden Thorsen 20/04-2026
10:46:53

BankID OIDC
High



Vestvågøy kommune

Adresse: Postboks 203, 8376 Leknes

Telefon: 76 05 60 00

Utskriftsdato: 19.03.2026

Planopplysninger

EM §6-7 Oppdragstakerens undersøkelses- og opplysningsplikt

Kilde: Vestvågøy kommune

Kommunenr.	1860	Gårdsnr.	18	Bruksnr.	834	Festenr.		Seksjonsnr.	2
Adresse	Mjånesveien 52B, 8370 LEKNES								

Opplysningene omfatter gjeldende planer og pågående planarbeid for eiendommen. Nærmere opplysninger om den enkelte plan med dokumenter, mindre endringer, etc finnes på internett, se lenker under. Oppgitte delarealer viser planinformasjon på eiendommen.

Det tas forbehold om riktigheten eller fullstendigheten av opplysningene i dette dokumentet. Det kan ikke rettes krav som følge av at disse opplysningene benyttes som grunnlag for beslutninger.

Plantyper med treff

- Kommuneplaner

Plantyper uten treff

- Kommuneplaner under arbeid
- Kommunedelplaner under arbeid
- Reguleringsplaner under bakken
- Reguleringsplaner under arbeid
- Reguleringsplaner under arbeid i nærheten
- Bebyggelsesplaner over bakken
- Midlertidige forbud
- Kommunedelplaner
- Reguleringsplaner
- Reguleringsplaner over bakken
- Reguleringsplaner bunn
- Bebyggelsesplaner
- Bebyggelsesplaner under bakken

Kommuneplaner

Besøk kommunens hjemmeside for mer informasjon.

Id	201810
Navn	Kommuneplanens arealdel 2019-2023
Plantype	Kommuneplanens arealdel
Status	Endelig vedtatt arealplan
Ikrafttredelse	20.05.2020
Bestemmelser	- https://www.arealplaner.no/1860/dokumenter/1245/Bestemmelser.pdf
Delarealer	Delareal 855 m ² KPHensynsonenavn Bygrense KPGjennomføring Krav om felles planlegging
	Delareal 855 m ² Arealbruk Boligbebyggelse,Nåværende Områdenavn B 68



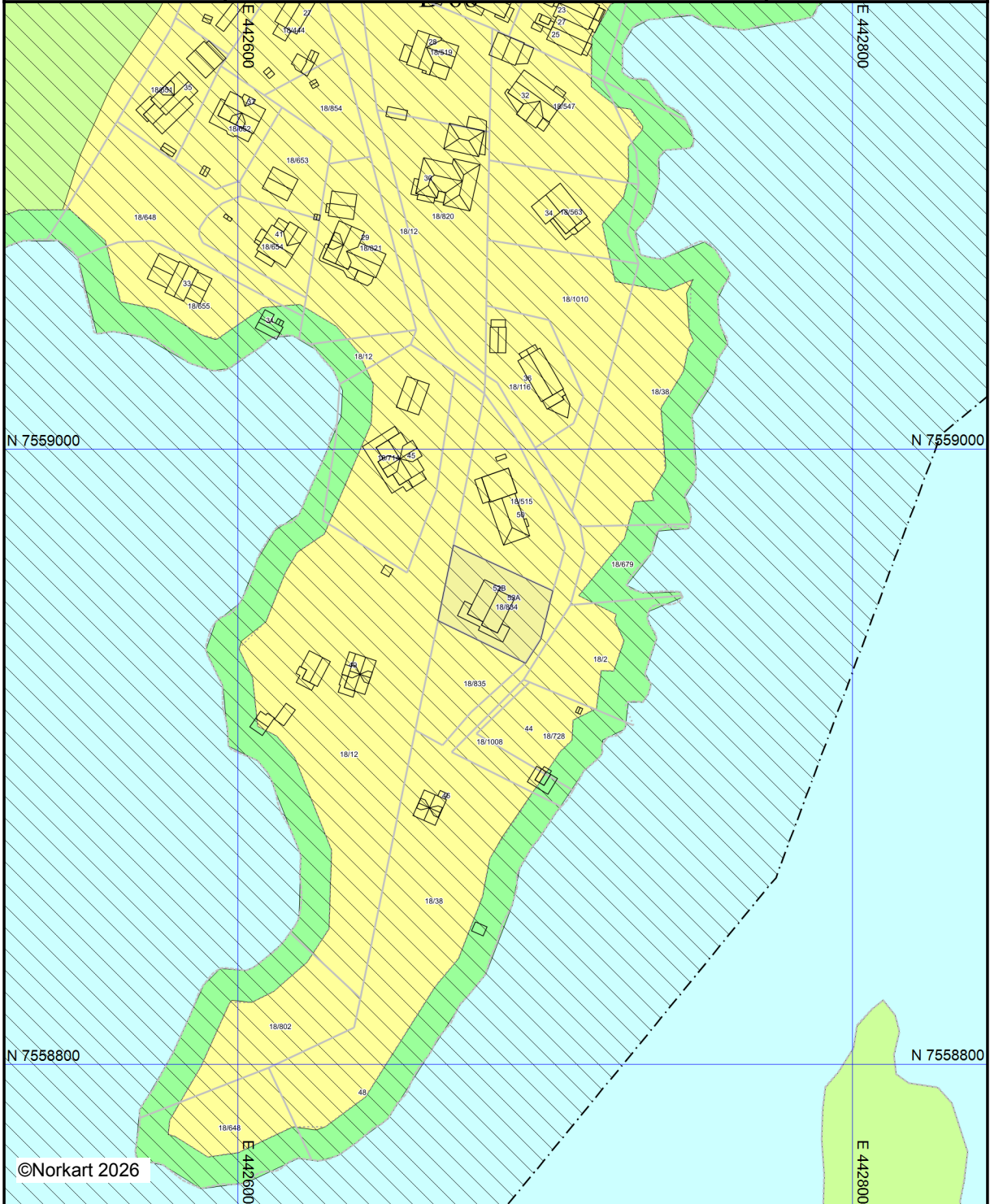
Vestvågøy kommune

Kommuneplankart

Eiendom: 18/834/0/2
Adresse: Mjånesveien 52B
Utskriftsdato: 19.03.2026
Målestokk: 1:2000










UTM-33








Kartet er produsert fra kommunens beste digitale kartbaser for området og inneholder viktige opplysninger om eiendommen og området omkring. Presentasjonen av informasjon er i samsvar med nasjonal standard. Kartet kan inneholde feil, mangler eller avvik i forhold til kravene i oppgitt standard. Kartet kan ikke benyttes til andre formål enn det formålet det er utlevert til uten samtykke fra kommunen jf. lov om åndsverk.

Tegnforklaring

Kommuneplan/Kommunedelplan PBL 2008

-  Gjennomføringsgrense
-  Gjennomføringsone - Krav om felles planeleg
-  Boligbebyggelse - nåværende
-  Grønnstruktur - nåværende
-  LNFR-areal - nåværende
-  Bruk og vern av sjø og vassdrag med tilhøren
-  Forbudsgrense sjø

Felles for kommuneplan PBL 1985 og 2008

-  Planområde
-  Grense for arealformål
-  Samleveg - nåværende
-  Gang-/sykkelveg - framtidig
-  Kommune(del)plan - påskrift



Vestvågøy kommune

Adresse: Postboks 203, 8376 Leknes

Telefon: 76 05 60 00

Utskriftsdato: 19.03.2026

Kommunale gebyrer 2026

EM §6-7 Oppdragstakerens undersøkelses- og opplysningsplikt

Kilde: Vestvågøy kommune

Kommunenr.	1860	Gårdsnr.	18	Bruksnr.	834	Festenr.		Seksjonsnr.	2
Adresse	Mjånesveien 52B, 8370 LEKNES								

Kommunale gebyrer fakturert på eiendommen i 2025

Kommunale gebyrer er en kombinasjon av forskudd, abonnement og enkeltgebyrer fakturert etter levert tjeneste. Vi kjenner ikke samlet gebyr for en eiendom for et år før året er omme. Denne rapporten sammenstiller dette for fjoråret, med summer fordelt per fagområde. Tjenestene vil normalt ha en prisøkning hvert år, samt at forbruk på ulike tjenester kan variere fra år til år.

Gebyr	Fakturert beløp i 2025
Eiendomsskatt	9 648,00 kr
Vann	5 839,19 kr
Sum	15 487,19 kr

Prognose kommunale gebyrer på eiendommen inneværende år

Vare	Mva	Grunnlag	Enhetspris	Andel	Korreksjon	Årsprognose	Fakt. hittil i år
Eiendomsskatt Bolig	0%	3223200 prom	4.00	1/1	0 %	12 893,00 kr	3 158,24 kr
Ab.gebyr vann V0	15%	1 Ab	3220.00	1/1	0 %	3 220,00 kr	804,99 kr
Forbruksgebyr vann	15%	125.9 m2	19.16	1/1	0 %	2 412,26 kr	603,06 kr
					Sum	18 525,26 kr	4 566,29 kr

Løpende gebyr brukes for å fordele en årlig kostnad på flere innbetalinger.

Mva-feltet gir informasjon om varens merverdiavgiftsats, og beløp er inkludert merverdiavgift. De som har 0% er unntatt merverdiavgift.

Prognosene for inneværende år kan avvike, spesielt ved årsskifte. Dette kan skyldes at enhetspriser ikke er oppdatert for nytt år eller at noen gebyr foreløpig ikke er opprettet for nytt år.

FORBEHOLD VED UTLIVERING AV INFORMASJON I FORBINDELSE MED EIENDOMSFORESPØRSLER:

Det tas forbehold om riktigheten eller fullstendigheten av opplysningene i dette dokumentet. Det kan ikke rettes krav som følge av at disse opplysningene benyttes som grunnlag for beslutninger.

Utskrift basert på matrikkeldata

Matrikkelenhetens registerbetegnelse og adresse

Matrikkelenhet:	Gårdsnr 18, Bruksnr 834, Seksjonsnr 2	Kommune:	1860 Vestvågøy
Adresse:		Grunnkrets:	306 Leknes vest
Veiadresse:	Mjånesveien 52 B, gatenr 3013	Valgkrets:	2 Leknes
(fra bruksenhet)	8370 Leknes	Kirkesogn:	10070501 Buksnes
Oppdatert:	15.05.2019	Tettsted:	7802 Leknes

Eiendomsopplysninger

Matrikkel:

Type:	Best. eierseksjon	Tinglyst:	Ja	Reg.landbruksreg.:	Nei
Bruksnavn:		Matrikkelført:	Ja	Antall teiger:	
Etableringsdato:	19.06.2020	Har festegrunn:	Nei	Formål:	Bolig
Areal:		Skyld:		Sameiebrøk:	1/2
Arealkilde:				Areal felles tomt:	855,2 kvm
Arealmerknad:					

Om fullstendighet og nøyaktighet i matrikkelutskriften:

Ambita tar forbehold om at informasjon som hentes fra Matrikkelen kan avvike fra de faktiske forhold, og at grensepunkter mv. kan mangle helt eller delvis eller være feil registrert i Matrikkelen. Ambitas eiendomsutskrift viser arealet som er en geometrisk beregning basert på eiendommens grenselinjer. I de tilfeller grensene er markert som fiktive brukes i stedet oppgitt areal hvis dette finnes i Matrikkelen. Ambita er ikke ansvarlig for tap som oppstår som følge av feil i Eiendomsutskriften.

Ikke tinglyst eierforhold:

Ingen ikke tinglyste eierforhold registrert på matrikkelenheten.

Kulturminner:

Ingen kulturminner registrert på matrikkelenheten.

I Matrikkelen fremgår kun informasjon om fredet kulturminne der det er registrert i Riksantikvarens arkiv på eiendom og bygning. Kulturminner som ikke er registrert i Matrikkelen kan dermed allikevel forekomme på eiendommen. Merk at disse opplysningene ikke omfatter informasjon om eventuell verning / verneklasse for eiendom eller bygningsmasse.

Grunnforurensing:

Ingen grunnforurensing registrert på matrikkelenheten.

I Matrikkelen fremgår kun informasjon om grunnforurensning som eventuelt er registrert på eiendommen i forurensningsmyndighetenes arkiver. Grunnforurensning som ikke er registrert kan dermed allikevel forekomme på eiendommen.

Klage på vedtak i Matrikkelen:

Ingen klage registrert på matrikkelenheten.

Forretninger:

Type	Dato		Rolle	Matrikkel	Arealendring
Seksjonering	Forretning:	17.06.2020	Etablert/Endret	1860/18/834	0,0
	Matrikkelført:	17.06.2020	Etablert/Endret	1860/18/834/0/1	0,0
			Etablert/Endret	1860/18/834/0/2	0,0

Bebyggelsens arealer mv., antall boenheter**Tomannsbolig, vertikaldelt****Opplysninger om boliger/bruksenheter:**

Adresse	Type	BRA	Kjøkkenkode	Antall rom	Bad	WC
Mjånesveien 52 B	Bolig	125,9	Kjøkken	6	2	2

Bygningsopplysninger:

Næringsgruppe:	Bolig	Bebygd areal:	80,8	Rammetillatelse:	
Bygningsstatus:	Ferdigattest	BRA bolig:	125,9	Igangset.till.:	21.03.2019
Energikilde:	Elektrisitet, Annen energikilde	BRA annet:		Ferdigattest:	05.06.2020
Oppvarming:	Elektrisk, Annen oppvarming	BRA totalt:	125,9	Midl. brukstil.:	
Avløp:	Privat kloakk	Har heis:	Nei	Tatt ibruk (GAB):	
Vannforsyning:	Tilkn. off. vannverk			Antall boliger:	1
Bygningsnr:	300743447			Antall etasjer:	2













Etasjeopplysninger:

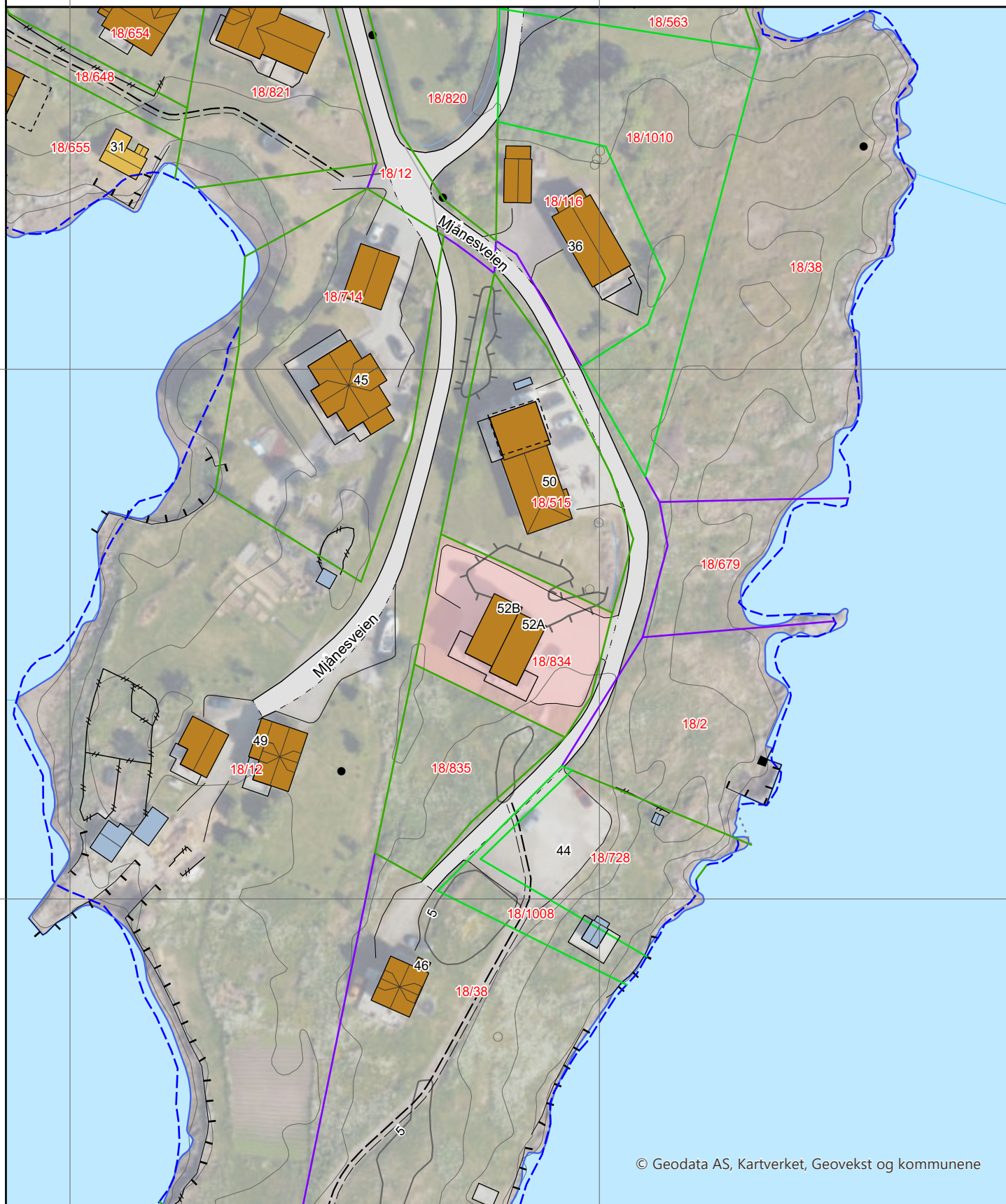
Nr	Ant. boliger	BRA:	Bolig	Annet	Totalt	BTA:	Bolig	Annet	Totalt
H01	1		61,7		61,7				
H02			64,2		64,2				

Kulturminner:

Ingen kulturminner registrert på bygningen.

Eiendomsgrenser













- | | |
|--|--|
|  Nøyaktig måling 3-11 cm |  Omtvistet grense |
|  Middels nøyaktig 12-31 cm |  Vannkant |
|  Mindre nøyaktig 32-100 cm |  Vegkant |
|  Lite nøyaktig 101-600 cm |  Fiktiv grenselinje |
|  Skissenøyaktighet 601-5000 cm |  Teigdelelinje |
|  Uavklart grense over 5001-30000 cm |  Punktfeste |



Kommune: 1860 Vestvågøy

Eiendom: 1860/18/834/0/2

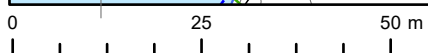
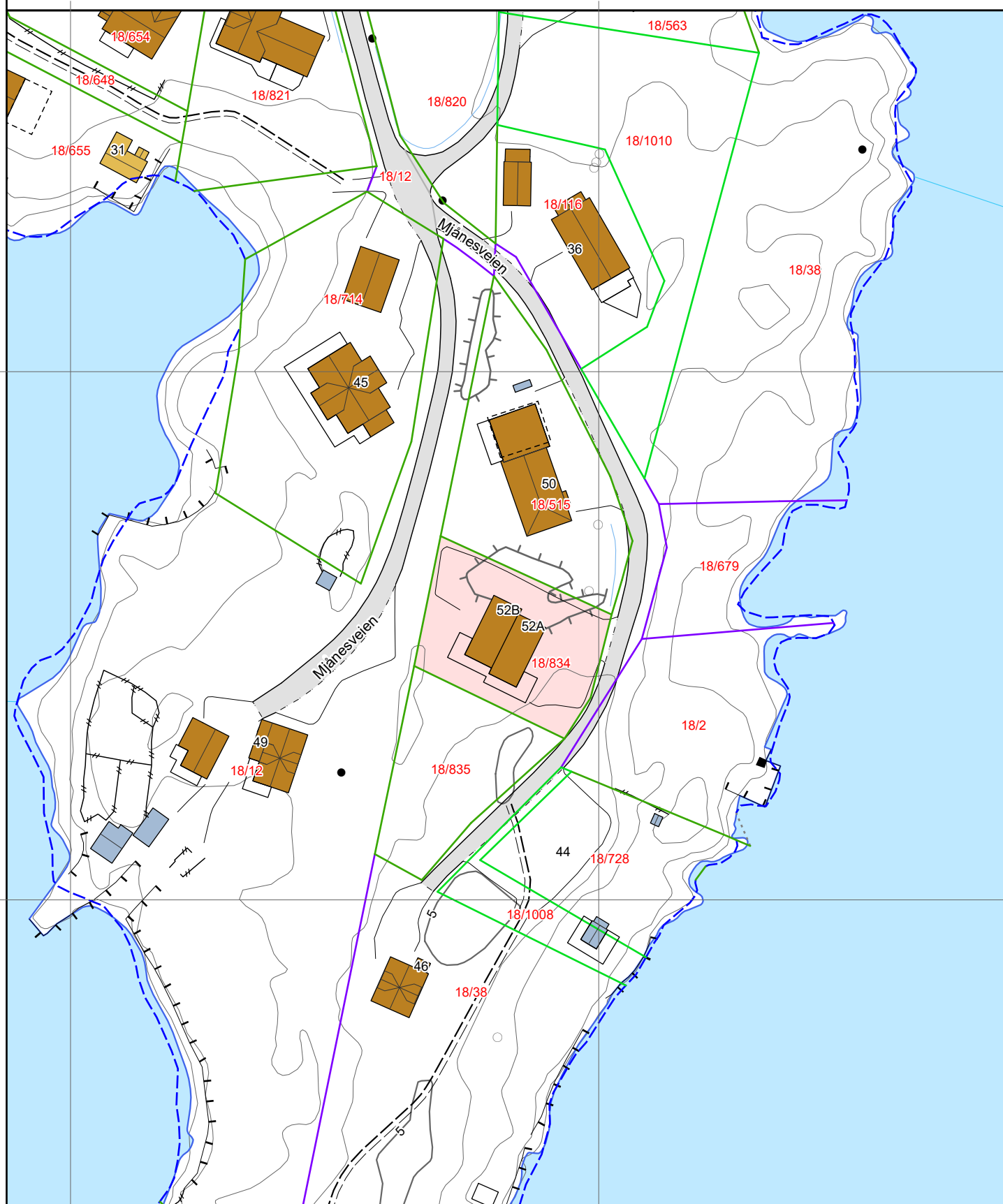
Eiendomsgrenser

- | | |
|--|--|
|  Nøyaktig måling 3-11 cm |  Omtvistet grense |
|  Middels nøyaktig 12-31 cm |  Vannkant |
|  Mindre nøyaktig 32-100 cm |  Vegkant |
|  Lite nøyaktig 101-600 cm |  Fiktiv grenselinje |
|  Skissenøyaktighet 601-5000 cm |  Teigdelelinje |
|  Uavklart grense over 5001-30000 cm |  Punktfeste |










Målestokk 1:1000





Dato: 19.3.2026









Tegnforklaring







-  Adressepunkt
-  Kulturminne - punkt
-  Naturvernområde - punkt
-  Kulturminne - flate
-  Naturvernområde - flate
-  Bygningslinjer
-  Tiltaklinje

Eiendomsgrenser









-  Middels - høy nøyaktighet, 3-30 cm
-  Mindre nøyaktig, 31-199 cm
-  Lite nøyaktig, 200-499 cm
-  Skissenøyaktighet eller uviss, 500-9999 cm

-  Stolpe
-  Anlegg
-  Veglinje
-  Sti
-  Traktorveg
-  Bekk/kanal/grøft

Høydekurver

-  Metersnivå
-  5-metersnivå
-  25-metersnivå
-  Forsenkning terreng
-  Hjelpekurve
-  Dybdekurve

-  Valgt eiendom
-  Bolig, uthus, landbruk
-  Fritids-/sesongbosted
-  Bygning, annen kjent type
-  Bygning uten matrikkelinformasjon
-  Parkeringsområde
-  VegGåendeOgSyklende
-  Trafikkøy
-  VegKjørende

-  Vassflater
-  Bre
-  AndreTiltak
-  BygningTiltak, endring
-  BygningTiltak, nybygg
-  BygningTiltak, riving
-  SamferdselTiltak
-  Andre tiltakstyper/ spesifiseringer



Vestvågøy kommune

Adresse: Postboks 203, 8376 Leknes

Telefon: 76 05 60 00

Utskriftsdato: 19.03.2026

Vann og avløp med informasjon om vannmåler

EM §6-7 Oppdragstakerens undersøkelses- og opplysningsplikt

Kilde: Vestvågøy kommune

Kommunenr.	1860	Gårdsnr.	18	Bruksnr.	834	Festenr.		Seksjonsnr.	2
Adresse	Mjånesveien 52B, 8370 LEKNES								

Informasjon om vann/avløp registrert på eiendommen

Målnummer	Stand	Dato	Avlesningstype
Ingen treff på vannmålere.			

Offentlig vann	Ja
Offentlig avløp	Nei

For seksjonerte eiendommer kan det mangle vannmålerinfo og andre opplysninger tilknyttet vann/avløp, da disse opplysningene er knyttet til en fellesavtale for sameiet.

FORBEHOLD VED UTLEVERING AV INFORMASJON I FORBINDELSE MED EIENDOMSFORESPØRSLER:







Det tas forbehold om riktigheten eller fullstendigheten av opplysningene i dette dokumentet. Det kan ikke rettes krav som følge av at disse opplysningene benyttes som grunnlag for beslutninger.






SITUASJONSPLAN

TEGNFORKLARING

Formål:

-  Nye boliger
-  Terrasse
-  balkong
-  Bod
-  Veg/parkering
-  Utomhus/grønt

Linjesymboler / Punktsymboler:

-  Regulert tomtegrense
-  Byggegrense
-  Formålsgrense

Anmerkning:

Areal tomt = 855 m²
 Utnyttelsesgrad iht. gjeldende plan: 55% BYA
 Mulig bebygd areal = 470,25 m²

Bebygd areal bolig = 161,6,0 m²
 Bod = 10 m²
 Bebygd areal garasje = 48 m²
 Sum bebygd areal = 219,6 m²

Omsøkt tomteutnyttelse = 25,68 % BYA

Alle mål er tatt fra utvendig kledning

Snitt og situasjonsplan er utarbeidet på grunnlag av digitalt grunnkart mottatt fra kommunen. Det foreligger ingen ytterligere terrengmålinger.

Det gjøres oppmerksom på at, dersom den faktiske høyde på adkomstveg avviker fra høyden vist i snitt-tegningene, må tegningene returneres for revisjon.

REV:	Dato:	Revidering gjelder:	Sign:
------	-------	---------------------	-------

Byggherre:	Lofotr B&A as	Dato:	25.09.2018
Byggeplass:	Mjåneset	Arkivnr:	
Gnr/Bnr.:	18/834	Tegningsnr:	001
Kommune:	Vestvågøy		

Prosjektert av: Byggkonsult Lofoten AS

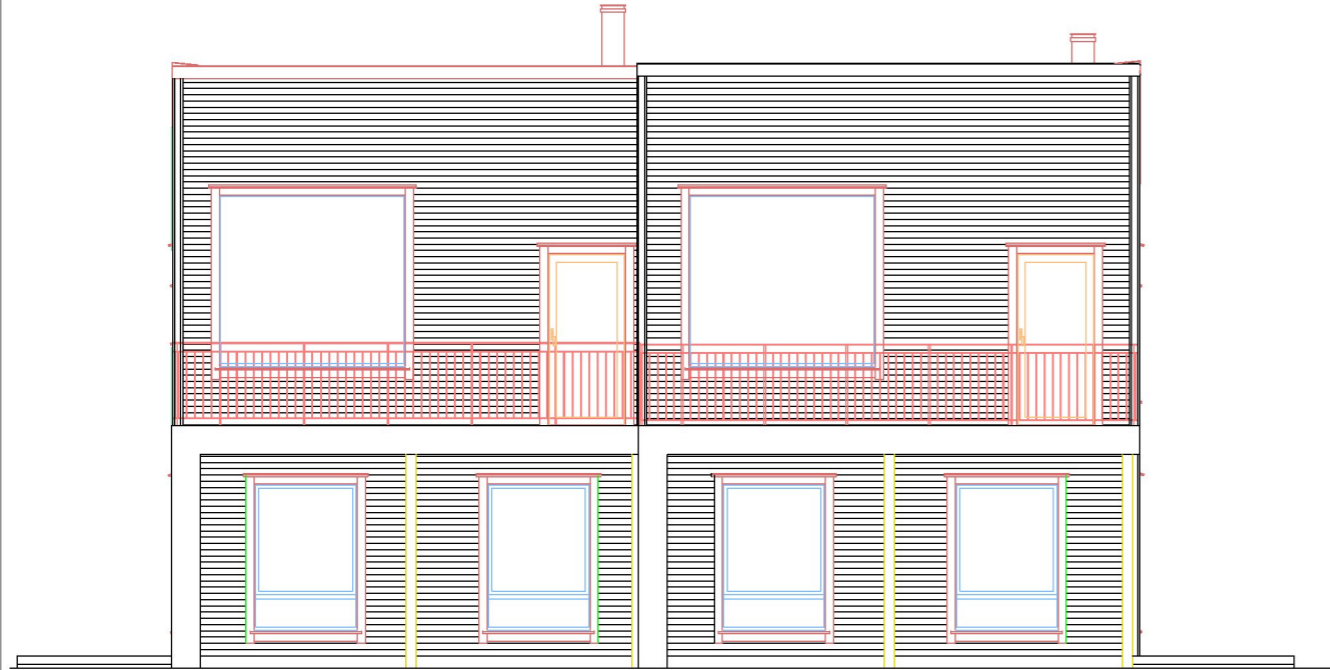


Kristian Knutsen

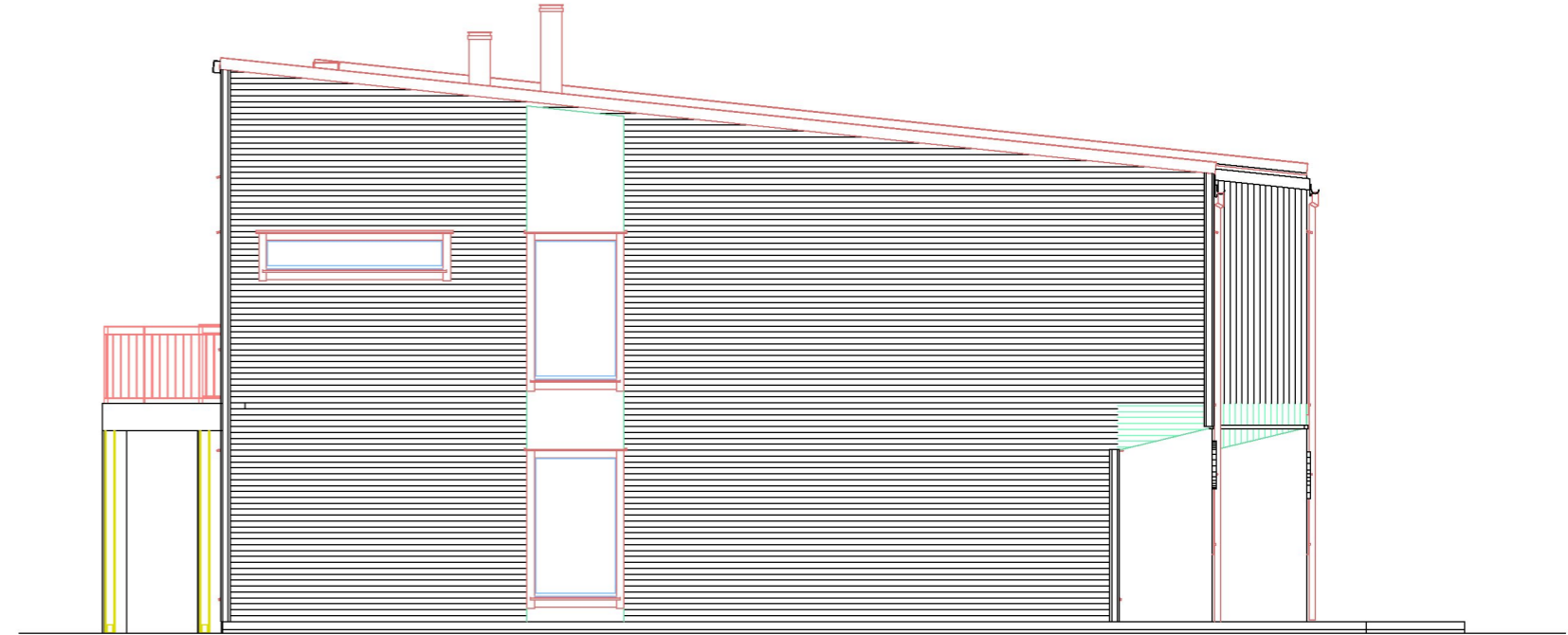
Prosjektert for: Lofotr bygg & anlegg AS



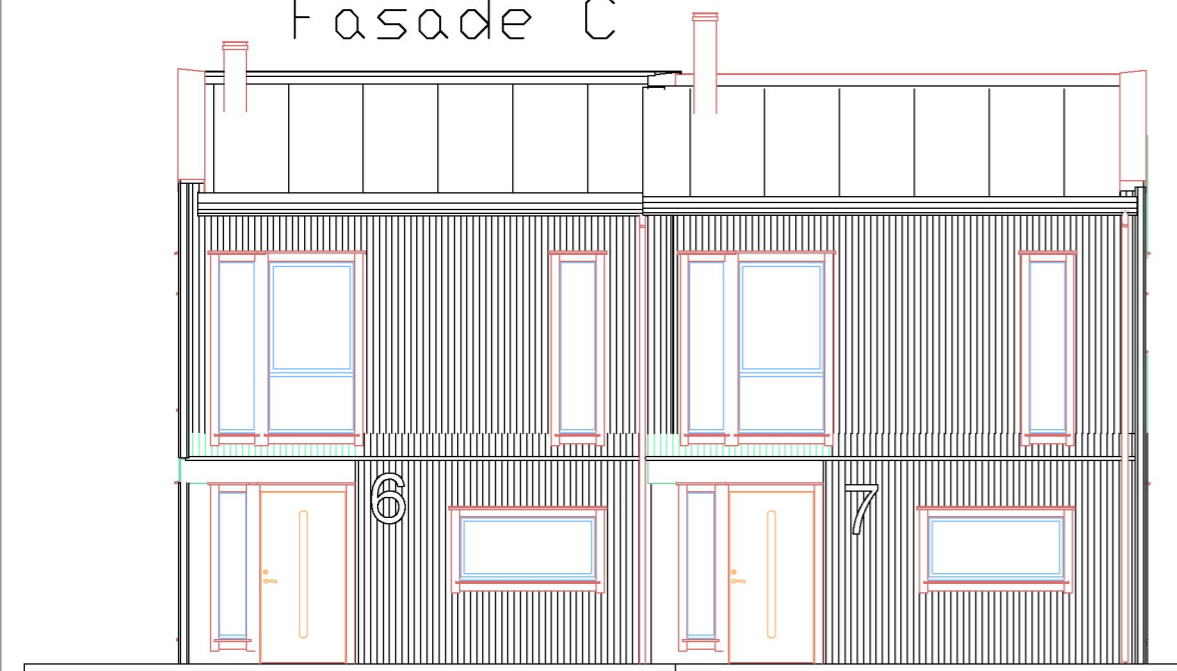
Fasade A



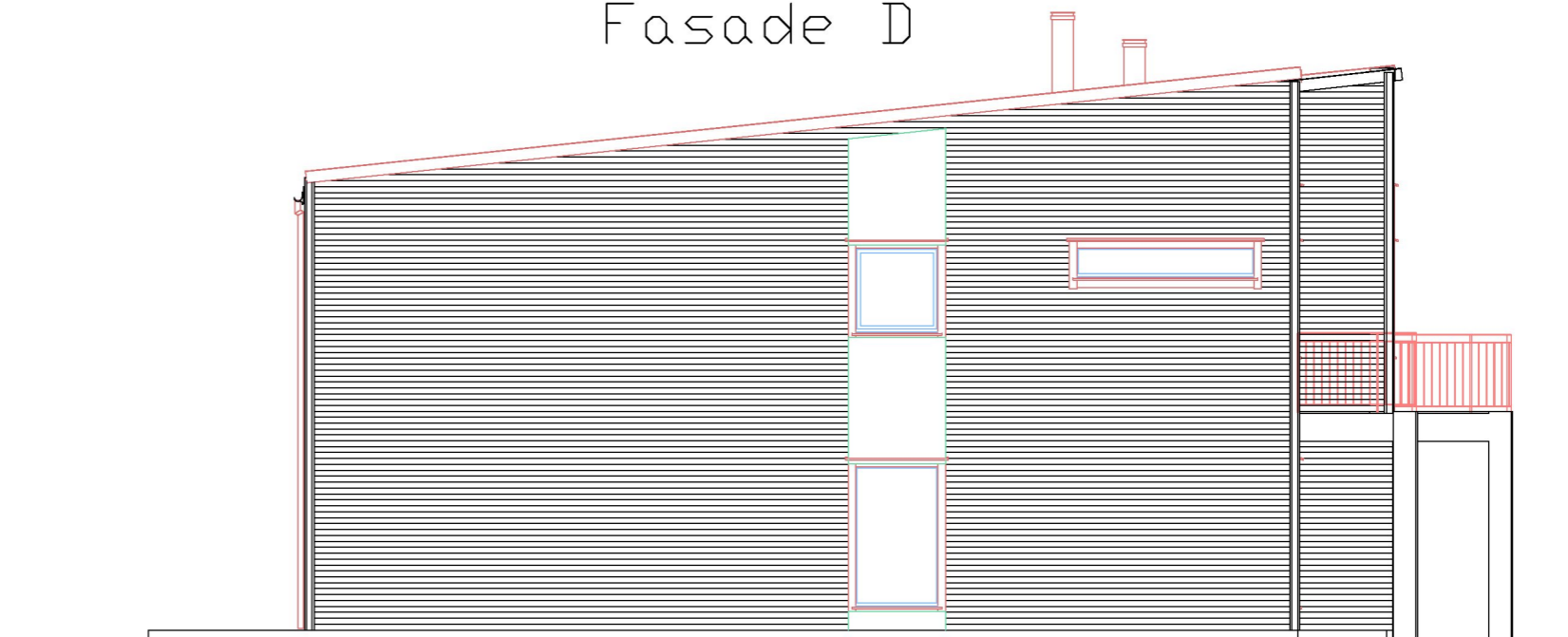
Fasade B



Fasade C

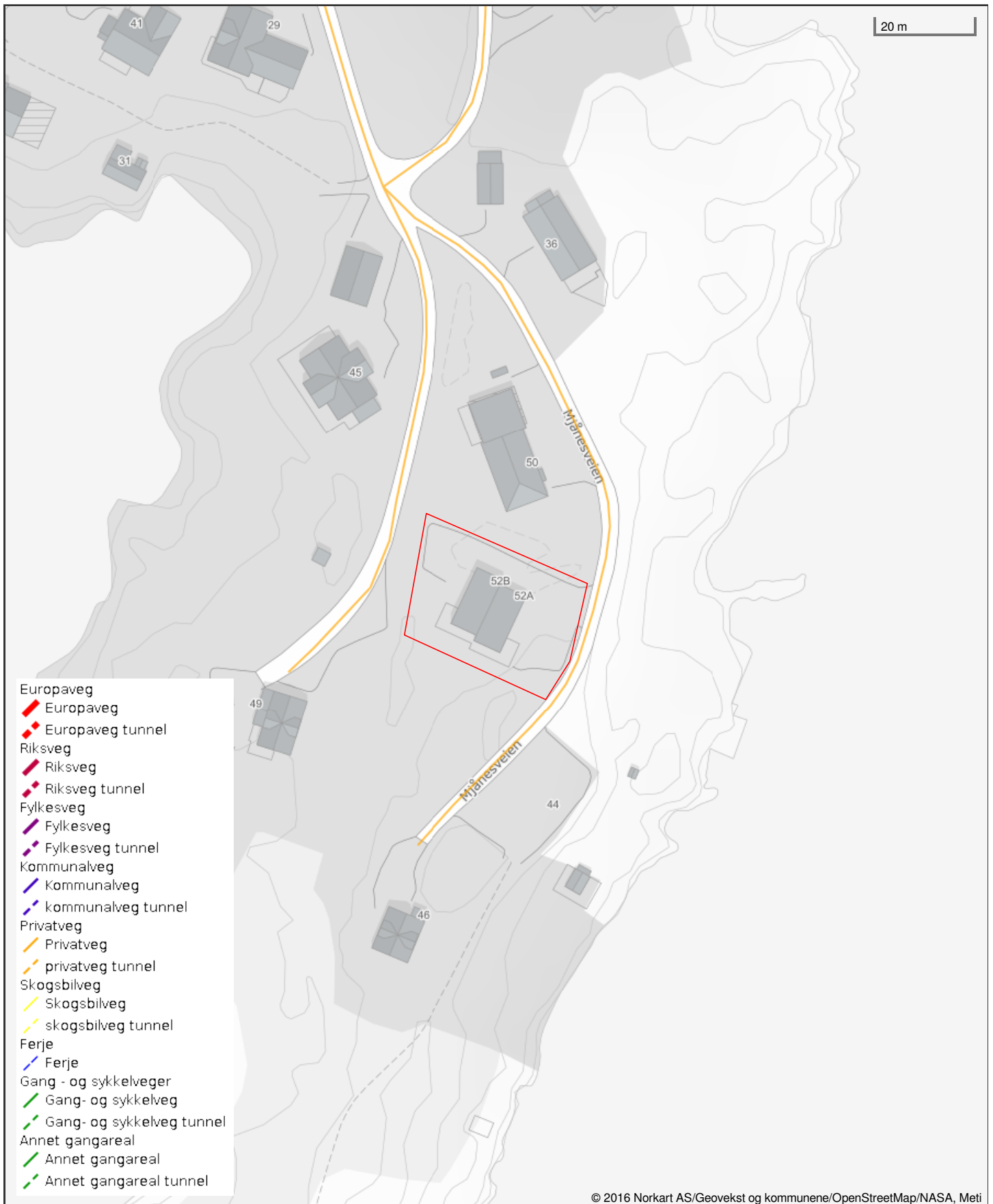


Fasade D





Vegstatuskart for eiendom 1860 - 18/834//



Det tas forbehold om riktigheten eller fullstendigheten av opplysningene i dette dokumentet. Det kan ikke rettes krav som følge av at disse opplysningene benyttes som grunnlag for beslutninger.



Vestvågøy kommune

Adresse: Postboks 203, 8376 Leknes

Telefon: 76 05 60 00

Utskriftsdato: 19.03.2026

Brannforebygging: Tiltak, avvik og anmerkninger

EM §6-7 Oppdragstakerens undersøkelses- og opplysningsplikt

Kilde: Vestvågøy kommune

Kommunenr.	1860	Gårdsnr.	18	Bruksnr.	834	Festenr.		Seksjonsnr.	2
-------------------	------	-----------------	----	-----------------	-----	-----------------	--	--------------------	---

Det er ikke registrert bruksenheter med fyringsanlegg på eiendommen.

FORBEHOLD VED UTLEVERING AV INFORMASJON I FORBINDELSE MED EIENDOMSFORSØRSLER:

Det tas forbehold om riktigheten eller fullstendigheten av opplysningene i dette dokumentet. Det kan ikke rettes krav som følge av at disse opplysningene benyttes som grunnlag for beslutninger.