Tilstandsrapport

levert av Anticimex AS

Fastlandsveien 62
1684 VESTERØY
Gnr./Bnr.: 51/56
Hvaler kommune

Areal

Enebolig.
Bruksareal: 131 m² (BRA-i: 131 m²)

Totalt bruksareal (BRA): 131 m²

Befaring

Befaringsdato: 29.01.2026

Bygningssakkyndig selskap

Anticimex AS

www.anticimex.no
Tlf: 41414128
E-post: boliginspeksjoner.ost@anticimex.no
Orgnr: 923 856 781



Signatur inspektør: Magnus Langvik

Mobil: 48276107

Anticimex®

Om Tilstandsrapporten

Hvordan lese rapporten

Tilstandsrapporten viser hva som har blitt undersøkt i forbindelse med den bygningssakkyndiges besiktigelse av eiendommen. Om ikke annet er kommentert består undersøkelsene av visuelle observasjoner.

Rapporten er utarbeidet i henhold til forskrift til avhendingslova (tryggere bolighandel), gjeldende fra 1. januar 2022, med endringer fastsatt av Kommunal- og distriktsdepartementet 16. desember 2025. Norsk Standard 3600:2018 er også lagt til grunn, men ikke alle standardens bestemmelser er tatt med. Dette gjelder for eksempel følgende bestemmelser:

- 9 - Gjennomgang av dokumentasjon av boligen (kun påfølgende deler): Innhenting av informasjon fra kommunens tekniske etat
- 13.2 - Vurdering av teknisk verdi
- 14.3 - Oppsummering
- Tabell A.1 (kun påfølgende deler): Punkt 22 (Geologiske forhold)
- Tabell A.3 - Undersøkelser av fellesdeler
- Tabell A - Tilstandsgrad for vurdering av krav, høyde, lysåpning o.l. i rekkverk/håndløpere iht. dagens forskriftskrav
- Tillegg B.2 - Tilstandsgrad for elektrisk anlegg basert på forenklet vurdering
- Tillegg C.2 - Tilstandsgrad for branntekniske forhold

Det er gjort et utvalg med prinsippet kost / nytte basert på avhendingsloven. Annen relevant bygningsteknisk erfaring og forståelse er også lagt til grunn, herunder forhold som har registrerte høye klagefrekvenser og/eller skadesaker.

Bagatellmessige og åpenbare forhold som er synlige for enhver og ikke har vesentlig bygningsmessig betydning, er normalt ikke omtalt.

Gulv mot grunn og etasjeskillere kontrolleres ved bruk av krysslaser for eventuelle skjevheter. I utgangspunktet kontrolleres to rom i hver etasje (eventuelt kryssmåling i ett rom), og i hvert rom er det 5 målepunkter. Stikkprøveprinsippet er benyttet.

I rapporten har alle TG 2, TG 3 og TG IU kommentarer for bedre forståelse. De sjekkpunkter som har fått TG 0 og 1 (ikke funnet funksjonssvikt) er listet opp horisontalt i starten av hvert hovedelement. Hovedhensikten med denne tilstandsrapporten er å bidra til å vurdere boligens tilstand, oppfylle selgers opplysningsplikt overfor kjøper av boligen, og gi den bygningssakkyndiges faglige vurderinger som gjelder byggetekniske forhold for boligen, som kjøper anbefales være spesielt oppmerksom på.

Forklaring av tilstandsgrader

Tilstandsgrader, forkortet til TG, beskriver på en enkel og visuell måte en tilstand eller en risiko opp mot referansenivå. I tillegg til graderingen med tall, benyttes trafikklysets prinsipp med fargene grønt, gult og rødt.

TG 0 og TG 1 benyttes når tiltak vurderes som ikke nødvendig. Alle TG 2 og TG 3 kommenteres med årsak og konsekvens. TG IU kommenteres.

Dokumentasjonskrav

Dersom det har vært utført reparasjoner, vedlikehold, installasjoner, ombygging eller lignende i boligen de siste fem årene, og arbeidet er utført av kvalifiserte håndverkere, etterspørres dokumentasjon på arbeidet. Som dokumentasjon regnes blant annet skriftlig bekreftelse fra den eller de håndverkerne som ble brukt. Manglende dokumentasjon kommenteres.

For elektrisk anlegg skal det foreligge samsvarserklæring for arbeid utført etter 01.01.1999, samsvarserklæringen etterspørres. Dersom det har vært utført el. tilsyn i boligen skal dette dokumenteres. Manglende samsvarserklæring og dokumentasjon fra el. tilsynet kommenteres. Det foretas en forenklet vurdering av det elektriske anlegget.

Vurderinger for tilstandsgrader, hentet fra forskrift til avhendingsloven:

TG 0 Ingen avvik (funksjonssvikt ikke oppdaget)

Tilstandsgrad 0 gis når bygningsdelen ikke har noen avvik. Bygningsdelen skal være tilnærmet ny, ikke vise tegn på slitasje og det skal være lagt frem dokumentasjon på faglig god utførelse. Det er ingen merknader til delen.

TG 1 Mindre eller moderate avvik (funksjonssvikt ikke oppdaget)

Tilstandsgrad 1 gis når bygningsdelen har mindre avvik. Bygningsdelen skal bare ha normal slitasje, og strakstiltak skal ikke anses som nødvendig. Graden kan også brukes når delen er ny, men der dokumentasjon på faglig god utførelse mangler

TG 2 Vesentlige avvik (alder, slitasje, skader mv.)

Tilstandsgrad 2 gis når bygningsdelen har vesentlige avvik. Bygningsdelen skal enten ha feil utførelse, en skade eller symptomer på skade, sterk slitasje eller nedsatt funksjon. Graden gis når bygningsdelen trenger vedlikehold eller tiltak i nær fremtid.
Graden skal også brukes når delen er gammel og det er grunn til å varsle om faren for skader på grunn av alderen, eller når det er grunn til å overvåke delen spesielt på grunn av fare for større skader eller følgeskader.

TG 3 Store eller alvorlige avvik (strakstiltak nødvendig)

Tilstandsgrad 3 gis når bygningsdelen har store eller alvorlige avvik. Bygningsdelen har kraftige symptomer på forhold som man må regne med trenger utbedring straks eller innen kort tid. Graden skal også brukes ved påvist funksjonssvikt eller sammenbrudd.

Sjablongmessig prisanslag er gitt på generelt grunnlag og må ikke ses på som et pristilbud fra håndverker. Kostnader ved utbedring avhenger av personlige valg av utførelse og produkter. Markedspris på materialer, produkter og håndverkertjenester vil også innvirke på utbedringskostnaden. For bygningsdeler som er gitt TG3 settes et sjablongmessig prisanslag på utbedringskostnad for tilsvarende standard.

TG IU Ikke undersøkt

TG IU skal kun brukes unntaksvis. Hvis det ikke har vært mulig å undersøke bygningsdelen, for eksempel fordi krypekjelleren er uten inspeksjonsmulighet eller taket var tildekket med snø på undersøkelsestidspunktet, skal dette oppgis.

i Informasjon

Ikonet (i) benyttes til å gi nyttige opplysninger selv om funksjonssvikt ikke ble oppdaget.

Befarings- og eiendomsopplysninger

Befaring

Befaringsdato	29.01.2026
Referansenummer	15078843
Meglerforetakets oppdragsnummer	202-26-0018
Hjemmelshaver/selger	Birger Johan Berthelsen
Bygningssakkyndig inspektør	Magnus Langvik
Tilstede på befaringen	Geir Magne Berthelsen
Utvendige snødekte flater	Ja.
Utetemperatur	-10 °C
Rapportdato	04.02.2026

Eiendomsopplysninger

Type objekt	Enebolig
Gate/vei adresse	Fastlandsveien 62
Postnummer/sted	1684 VESTERØY
Kommune	3110 - Hvaler
Gnr./Bnr.:	51/56
Tomt	Eiet tomt: 1568 m²

Bygninger på eiendommen

Bygningstype	Byggår	Tilbygg	Ombygging
Enebolig.	1994.		

Byggemåte

Enebolig beliggende på Vesterøy i Hvaler kommune. Tomt opparbeidet med belegningstein, gressplen og diverse beplantning.

Bolig over to etasjer. Gulv av betong mot grunn. Etasjeskiller i trekonstruksjon. Grunnmur i betongkonstruksjon. Yttervegger i trekonstruksjon, utvendig kledd med stående og liggende trekledning. Boligen har profilert entrédør. Terrassedør, balkongdør og vinduer med to-lags glass fra byggeår. Takkonstruksjon i delvis valmet saltaksform, utvendig tekket med takstein. Oppvarming med elektrisitet. Deler av første etasje har elektrisk gulvvarme. Boligen har skorstein.

Adkomst fra bakkeplan. Første etasje består av entré, toalettrom, bod, bad, kjøkken, stue/spisestue og to soverom. Andre etasje består av stue og soverom. Utgang fra stue til østvendt balkong.

Sammendrag av boligens tilstandsgrad



TG 1 i orden



TG 2 Alder, slitasje, skader mv.



TG 3 Strakstiltak nødvendig



TGIU Ikke undersøkt

Element	Status	Kontrollpunkt	Side	Sjablongmessig prisanslag
Våtrom - Bad 1. etg.		Helhetsvurdering	8	Kr over 300 000
Kjøkken - 1. etg.		Vannrør	9	
		Innredning	9	
Toalettrom (Ikke våtrom) - 1. etg.		Overflater gulv	9	
		Vannrør	9	
Øvrige rom - 1. etg.		Overflater himling	10	
		Overflater gulv	10	
		Innerdører	10	
		Ventilasjon	10	
Loft - innredet - 2. etg.		Overflater vegger	11	
		Konstruksjonsoppbygging	11	
		Ventilasjon	11	
		Annet	11	
Etasjeskiller - Første og andre etasje.		Helhetsvurdering	12	Kr over 300 000
Tekniske anlegg, VVS anlegg (Sjekkpunkter utover det som er inkludert i andre rom)		Varmtvannsbereder (Sjekkpunkter utover det som er inkludert i andre rom)	12	
Yttervegger inkl. fasader og konstruksjon		Konstruksjon	13	
		Fasader ink. kledning	13	
Dører og vinduer		Vinduer	13	
		Dører	13	
Yttertak		Helhetsvurdering	14	
Balkonger, terrasser, veranda etc		Utkragede eller understøttede konstruksjoner (balkonger, verandaer)	14	Kr 50 000 - 100 000
Grunnmur, fundamenter		Grunnmur	14	
Drenering		Helhetsvurdering	15	
Stikkledninger og tanker		Vann- og avløpsledninger (ink. stikkledninger)	15	

Areal

Beskrivelse av arealmåling og arealbegreper

I henhold til Forskrift til avhendingslova (tryggere bolighandel) er NS 3940:2023 Areal- og volumberegninger av bygninger er lagt til grunn for arealmålinger og arealbegreper i rapporten.

Arealbegreper

Internt bruksareal (BRA-i):	Bruksareal av boenheten innenfor omsluttende vegger. Bruksenheten kan bestå av flere boenheter.
Eksternt bruksareal (BRA-e):	Bruksareal av alle rom som ligger utenfor boenheten/boenhetene, men som tilhører denne/disse.
Innglasset balkong (BRA-b):	Bruksareal av innglasset balkong tilknyttet boenheten. I begrepet inngår også veranda eller altan.
Totalt bruksareal (BRA):	Summen av BRA-i, BRA-e og BRA-b.
Terrasse- og balkongareal (TBA):	Areal av terrasser og åpne balkonger tilknyttet boenheten. I dette arealet inngår også åpen veranda eller altan mv.

Måleverdige arealer

Et areal er måleverdig når vilkår for fri høyde (høyde på minst 1,90 meter med en lengde og bredde på minst 0,60 x 0,60 meter), tilgjengelighet og permanent gangbart gulv oppfylles. I etasjer med skråtak gjelder egne bestemmelser. Ved nødvendige åpninger i etasjeskiller for trapp, måles kun det arealet som opptas av trappen. I etasjen under måles gulvet uten hensyn til trappen. Sjakter, heiser, skorsteiner, innvendige søyler og lignende er unntak og skal måles selv om de ikke oppfyller disse vilkårene og uansett om de har åpning i gulv, tilgjengelighet eller ikke.

Arealer med lav himlingshøyde

Ikke måleverdig gulvarealer som skyldes skråtak og lav himlingshøyde, opplyses som areal med lav himlingshøyde (ALH). ALH opplyses sammen med bruksareal (BRA) og summeres til gulvareal (GUA). Dersom en bolig har arealer bak knevegger som ikke er måleverdige, er disse ikke medtatt som areal med lav himlingshøyde (ALH).

Primærrom (P-rom) og Sekundærrom (S-rom)

I henhold til Forskrift til avhendingslova (tryggere bolighandel) er primær- og sekundærrom (P-rom og S-rom) beskrevet i eget oppsett. Definisjonen av P-rom og S-rom er videreført fra Takstbransjens retningslinjer ved arealmålinger – 2014. Det er bruken av rommene på befaringstidspunktet som avgjør om rommene defineres som P-rom eller S-rom.

Fysisk oppmåling og kontrollmåling

Det gjøres oppmerksom på at arealopplysninger i denne rapporten er basert på en fysisk oppmåling, og kan avvike fra arealopplysninger basert på byggemeldte tegninger. Dersom det ikke er fremlagt byggemeldte tegninger for boligen, vil den bygningssakkyndige i de fleste tilfeller ikke kunne måle opp skjulte sjakter o.l. Sjakter som betjener flere bruksenheter eller andre formål, for eksempel avfallssjakter, medtas ikke i boligens bruksareal. Det gjøres spesielt oppmerksom på at kontrollmåling av arealer krever kunnskap om bestemmelsene i NS 3940:2023. Dette betyr at kontrollmåling i de fleste tilfeller kun kan utføres av personer som innehar spesialkompetanse. For eksempel vil boenhetens totale bruksareal (BRA) alltid være større enn summen av arealene fra hvert enkelt rom. Dette er på grunn av at boenhetens totale bruksareal inneholder også arealer for innvendige vegger.

Lovlighet

Rommenes bruk kan være i strid med byggteknisk forskrift og mangle godkjenning i kommunen for den aktuelle bruken, men likevel være måleverdig. Eventuelle ulovligheter er derfor uten betydning for klassifisering og oppmåling av måleverdige arealer. Vurderingene av arealene er basert på observasjoner gjort på befaringstidspunktet.
Dersom den bygningssakkyndige avdekker åpenbare ulovligheter, for eksempel ulovlig bruksendring, opplyses dette. Det er de siste byggemeldte tegningene, og at disse er godkjente av bygningsmyndighetene som er sikre holdepunkter for om det formelle og juridiske er i orden. Det gjøres spesielt oppmerksom på at den bygningssakkyndige ikke er ansvarlig for å innhente godkjente tegninger. Dersom godkjente tegninger ikke fremlegges, hefter det derfor en usikkerhet med lovligheten som en kjøper må ta spesielt hensyn til. Konsekvensene kan i enkelte tilfeller være betydelige.

Skjønnsvurderinger

I de tilfeller vurderingen til den bygningssakkyndige er basert på en klar skjønnsvurdering, opplyses dette. Når oppmåling krever at den bygningssakkyndige fastslår tykkelsen på vegger eller andre fysiske skiller, som ikke lar seg måle på en praktisk måte, beregnes dette etter beste evne. I de tilfeller en bolig ikke innehar alle hovedfunksjoner (stue, kjøkken, sove, bad og toalett) vil hovedbygningen likevel vurderes som en boenhet. Arealet av innglassede terrasser, plattinger og lignende, klassifiseres som innglasset balkong (BRA-b) selv om begrepet balkong er definert som en bygningsdel uten understøttelse til bakken.

Arealberegninger

	Bruksareal (BRA)				
Enebolig.	Internt bruksareal (BRA - i)	Eksternt bruksareal (BRA - e)	Innglasset balkong (BRA - b)	SUM Etasje	Terrasse- og balkongareal (TBA)
2. etg.	27			27	3
	Stue og soverom.				Balkong.
1. etg.	104			104	
	Entré, bod, toalettrom, bad, stue/spisestue og to soverom.				
SUM	131			131	3
	Total bruksareal: 131 m²				

Kommentar til areal

På bakgrunn av at det ikke er fremlagt byggetegninger, er bruken av arealene i boligen ikke kontrollert opp mot de sist godkjente tegningene. Arealer kan være i strid med byggeforskriftene og mangle nødvendig godkjenning i kommunen, uten at dette har hatt betydning for klassifisering og vurdering av måleverdighet på befaringstidspunktet. Se mer utfyllende informasjon i rapportens premisser om areal.

Eneboligen inneholder 126 m2 P-ROM og 5 m2 S-ROM. S-ROM omfatter bod i første etasje.

Loftsetasjen har et totalt gulvareal (GUA) på 29 m2, men grunnet skråtak/lav takhøyde er kun 27 m2 av arealet måleverdig som bruksareal. Del av arealet med lav himlingshøyde (ALH) utgjør 2 m2.

Rapport

Våtrom - Bad 1. etg.

Baderom fra byggeår.
Flislagt gulv med varme.
Veggflater belagt med folierte sponplater.
Himling belagt med himlingsplater.
Servantinnredning med profilerte fronter.
Servant med ett-greps armatur.
Speil, belysning og stikkontakt over servant.
Dusjkabinett med skyvedører.
Dusjarmatur tilkoblet hånddusj.
Gulvstående toalett.
Opplegg for vaskemaskin.
Avtrekksventil i himling.
Vannrør av typen kobberrør.
Avløpsrør av plast.

TG 3 Helhetsvurdering

TG 3 er valgt på hele våtrommet på grunn av alder og/eller slitasjegrad. Det er blant annet registrert følgende avvik:

Gulvet har stedvis fall mot vegg. Det er ikke etablert tettesjikt på vegger, og det er registrert utettheter i nedre del av veggplater mot gulv. Stor risiko for skader ved en eventuell lekkasje eller vannsøl.

Tettesjiktet har en alder som medfører risiko for svekket funksjon, usikker restlevetid eller lignende forhold som utvikles over tid. Det er registrert sprekker/riss i gulvfliser mot yttervegg. Mulig årsak er bevegelse i underliggende konstruksjon. Utettheter i tettesjiktet som følge av dette kan ikke utelukkes.

Røropplegg har en alder som medfører risiko for skjulte avvik, svekket funksjon, usikker restlevetid eller lignende forhold som utvikles over tid.

Det er registrert muggvekst på innsiden av vindu i rommet. Dette indikerer utilstrekkelig ventilasjon. Effekten i avtrekksventilen ble testet ved hjelp av et papir. Effekten ble vurdert som tilstrekkelig. Avtrekket styres via kjøkkenventilator. Mulig årsak kan være at avtrekket ikke har blitt benyttet i tilstrekkelig grad.

Det er foretatt hulltaking og utført fuktmåling med pigg i treverk med egnet instrument (Protimeter MMS), i tilstøtende rom til våtsone (soverom 1). Det ble ikke registrert forhøyede verdier eller andre avvik. Målingen viste vektprosent under 16. Målingen gir kun et øyeblikksbilde av forholdene og kan endre seg med årstider, fukt- og temperaturforhold.

Fornying av rommet bør påregnes. Underliggende sjablongmessig prisanslag gjelder for total fornying.
Sjablongmessig prisanslag: kr over 300 000

Kjøkken - 1. etg.

Kjøkken fra byggeår.
Innredning med profilerte fronter.
Benkeplate av laminat.
Nedsenket oppvaskkum av rustfritt stål.
Ett-greps armatur.
Stedvis flislagt på vegg mellom benkeplate og overskap.
Kjøle/fryseskap, oppvaskmaskin og komfyr.
Ventilator med mekanisk avtrekk over komfyr.
Vannrør av typen kobberrør.
Avløpsrør av plast.

TG 1 Følgende sjekkpunkter er vurdert, og det er ikke oppdaget funksjonssvikt:

Ventilasjon og avtrekk

TG 2	Vannrør	Vann og avløpsrør har en alder som medfører risiko for skjulte avvik, svekket funksjon, usikker restlevetid eller lignende forhold som utvikles over tid.
	Innredning	Innredningen bærer generelt preg av slitasje.

Toalettrom (Ikke våtrom) - 1. etg.

Toalettrom fra byggeår.
Gulvflate belagt med vinylbelegg.
Veggflater belagt med folierte sponplater.
Himling belagt med himlingsplater.
Vegghengt servant med ett-greps armatur.
Gulvstående toalett.
Avtrekksventil med mekanisk avtrekk i himling. Avtrekket styres via kjøkkenventilator.
Vannrør av typen kobberrør.
Avløpsrør av plast.

TG 1 Følgende sjekkpunkter er vurdert, og det er ikke oppdaget funksjonssvikt:

Overflater himling - Overflater vegger - Ventilasjon - Sanitærutstyr / innredning

TG 2	Overflater gulv	Gulvbelegget har stedvis manglende vedheft mot underlaget.
	Vannrør	Vann og avløpsrør har en alder som medfører risiko for skjulte avvik, svekket funksjon, usikker restlevetid eller lignende forhold som utvikles over tid.

Øvrige rom - 1. etg.

Gulv av betong mot grunn.
Gulvflater belagt med laminat og vinylbelegg.
Veggflater belagt med folierte/tapetserte sponplater.
Himlinger belagt med himlingsplater.
Profilerte innerdører.

TG 1

Følgende sjekkpunkter er vurdert, og det er ikke oppdaget funksjonssvikt:

Overflater vegger

TG 2

Overflater himling	Enkelte himlingsplater i stuen har delvis løsnet i innfestinger. Mulig årsak kan være bevegelser i konstruksjonen. Konsekvens kan være at platene løsner ytterligere. Tiltak anbefales.
Overflater gulv	Det er registrert skader og manglende vedheft mot underlaget i gulvbelegg i bod. Deler av etasjen, deriblant boden var fylt opp med lagrede gjenstander på befaringsdagen. Fullverdig inspeksjon av gulv og veggflater var derfor ikke mulig.
Innerdører	Dørbladet til enkelte innerdører har kontakt med dørterskel/dørkarm, noe som gjør at døren henger når den åpnes og lukkes. Justering av dørblad/dørkarm kan vurderes.
Ventilasjon	Det er registrert tegn på utilstrekkelig ventilasjon i etasjen (fuktmerker/misfarging i vinduer). Dette kan skyldes utilstrekkelig mengde tilluft, at ventiler har vært lukket og/eller at avtrekket ikke har vært benyttet i tilstrekkelig grad. Konsekvenser av utilstrekkelig ventilasjon kan være redusert luftkvalitet og skader ved kondensering over tid.

Loft - innredet - 2. etg.

Gulvflater belagt med laminat.
Vegg og himlingsflater belagt med trepanel.
Profilerte innerdører.
Ventilasjon basert på naturlig tilluft.

TG 1 **Følgende sjekkpunkter er vurdert, og det er ikke oppdaget funksjonssvikt:**

Overflater himling/undertak - Innerdører

TG i | Innerdører | Dørbladet til innerdør ved soverom har kontakt med dørterskel/dørkarm, noe som gjør at døren henger når den åpnes og lukkes. Justering av dørblad/dørkarm kan vurderes.

TG 2 | Overflater vegger | Det er registrert delvis løse taklister og veggpanel i soverom. Mulig årsak kan være bevegelser i konstruksjonen.

Det er registrert rennemerker på skorstein. Mulig årsak kan være utettheter i taktekking. Det er ikke kjent når dette har oppstått. Det ble utført fuktmåling med pigg i treverk rundt skorsteinen. Det ble ikke registrert forhøyede fuktverdier eller betydelige forskjeller. Målingene gir kun et øyeblikksbilde av forholdene og kan endre seg med årstider, luftfuktighet, temperatur og andre værforhold. Skjulte skader kan ikke utelukkes.

Konstruksjonsoppbygging | Det er registrert misfarging/svertesopp i undertak i kneloft. Mulig årsak kan være kondens som følge av utilstrekkelig ventilasjon. Det er ikke kjent hvordan den isolerte delen av konstruksjonen er bygget opp med hensyn til lufting. Se avsnitt "Yttertak".

Det er kun etablert tilgang til inspeksjon av deler av kneloftene. Kneloft med inspeksjonsmulighet var i stor grad fylt opp med lagrede gjenstander på befaringsdagen. Det er ikke tilgang til inspeksjon av loftsrom over flat himling. Skjulte avvik kan ikke utelukkes.

Ventilasjon | Det er registrert tegn på utilstrekkelig ventilasjon i etasjen (fuktmerker/misfarging i vinduer). Dette kan skyldes utilstrekkelig mengde tilluft, at ventiler har vært lukket og/eller at avtrekket ikke har vært benyttet i tilstrekkelig grad. Konsekvenser av utilstrekkelig ventilasjon kan være redusert luftkvalitet og skader ved kondensering over tid.

Annet | Det er registrert spor etter mus (avføring) i kneloft. Når dette har oppstått er ikke kjent. Risiko for skjulte skader.

TGIU | Overflater gulv | Deler av gulvflaten var tildekket med lagrede gjenstander/møbler på befaringsdagen. Fullverdig inspeksjon var ikke mulig.

Ildsteder / skorsteiner innvendig. (Omfatter ikke funksjonalitet og innvendig pipeløp)

Skorstein fra byggeår. Det er ikke installert ildsted i boligen.

TG 1 **Følgende sjekkpunkter er vurdert, og det er ikke oppdaget funksjonssvikt:**

Skorsteiner inne i boligen - Ildsteder inne i boligen

Innvendige trapper

Innvendig trapp i trekonstruksjon.

TG 1 Følgende sjekkpunkter er vurdert, og det er ikke oppdaget funksjonssvikt:

Innvendige trapper

Etasjeskiller - Første og andre etasje.

Gulv av betong mot grunn og etasjeskiller i trekonstruksjon.
Gulv mot grunn og etasjeskillere måles ved bruk av laser for eventuelle skjevheter. I utgangspunktet måles 2 rom i hver etasje (eventuelt kryssmåling i ett rom), og i hvert rom er det 5 målepunkter.

TG 3	Helhetsvurdering	Gulv av betong mot grunn og etasjeskiller har omfattende skjevheter. 1. etg: Forskjellen mellom høyeste og laveste punkt i rommet er målt til ca. 200 mm i stue/spisestue, og ca. 45 mm i soverom. 2. etg: Forskjellen mellom høyeste og laveste punkt i rommet er målt til ca. 77 mm i stue, og ca. 59 mm i soverom. Sannsynlig årsak til skjevhetene er setninger i grunnen. Det er ikke kjent om forholdet er stabilisert eller under utvikling. Risiko for skjulte følgeskader. Utbedring av forholdet kan bli svært omfattende og vil medføre inngrep i andre deler av boligen. Ytterligere undersøkelser for å kartlegge nøyaktig årsak og aktuelle tiltak må påregnes. Sjablongmessig prisanslag: kr over 300 000

Tekniske anlegg, VVS anlegg (Sjekkpunkter utover det som er inkludert i andre rom)

Vannrør av typen kobberrør.
Avløpsrør av plast.
Varmtvannsbereder fra byggeår, hovedstoppekran, vannmåler og sentralstøvesuger plassert i bod.

TG 1 Følgende sjekkpunkter er vurdert, og det er ikke oppdaget funksjonssvikt:

Hovedstoppekran

TG 2	Varmtvannsbereder (Sjekkpunkter utover det som er inkludert i andre rom)	På bakgrunn av berederens alder er det grunn til å varsle om usikker restlevetid eller andre forhold som utvikles over tid. Det kan ikke utelukkes behov for reparasjon/utskiftning.
TGIU	Stakeluke	Avløpsrørene er skjult og eventuell stakeluke er ikke lokalisert.

Elektrisk anlegg

Det er foretatt en forenklet vurdering av deler av det elektriske anlegget. Vurderingen omfatter ikke funksjonstesting, eller kontroll av skjult anlegg. Det legges vekt på at den bygningssakkyndige ikke er el-fagmann. Vurderingen er derfor begrenset til visuelle vurderinger og selgers informasjon. På generelt grunnlag anbefales det alltid å gjennomføre en utvidet el-kontroll.

Forenklet vurdering:
Er det synlig tegn til merker på plugg til varmtvannsbereder: Nei.
Er det synlig tegn på termiske skader: Nei.
Er det synlig tegn på utette kabelinnføringer i inntak og/eller sikringsskap: Nei.

Selgers opplysninger:
Når ble det elektriske anlegget installert, eller siste gang totalt rehabilitert: Byggeår.
Foreligger det el-tilsynrapport fra de siste fem år: Nei.
Forekommer det at sikringer løses ut: Nei.
Har det vært brann, branntilløp eller varmgang i anlegget: Nei.
Finnes det kursfortegnelse, og er antallet sikringer i samsvar med denne: Ja.
Har det vært utført egeninnsats eller ufaglært arbeid på det elektriske anlegget: Nei.
Fungerer hvitevarer som følger boligen: Ja.

Beskrivelse av El-anlegg: Sikringsskap med automatsikringer og strømmåler plassert i bod.

Vurdering av om det er behov for en utvidet el-kontroll:
Anlegget er fra byggeår. Det er ikke fremlagt dokumentasjon for utførelse.
Konsekvens er at det ikke kan verifiseres at anlegget er utført i henhold til gjeldende standarder. Grunnet anleggets alder er det risiko for avvik som oppstår over tid.
Med bakgrunn i dette anbefales det at en elektrofaglig person utfører en utvidet el-kontroll.

Yttervegger inkl. fasader og konstruksjon

Yttervegger i trekonstruksjon, utvendig kledd med stående og liggende trekledning.

TG 2	Konstruksjon	Med bakgrunn i store skjevheter i boligen kan skjulte avvik i konstruksjonen ikke utelukkes.
	Fasader ink. kledning	Kledningen har stedvis misfarging/svertesopp. Konsekvens kan være videre utvikling og redusert levetid for kledningen. Overflatebehandling anbefales. Det mangler stedvis sikring mot mus i nedre del av kledningen.

Dører og vinduer

Profilert entrédør. Terrassedør, balkongdør og vinduer med to-lags glass fra byggeår.

TG 2	Vinduer	Vinduer er fra byggeår. Det må forventes høyere varmetap fra disse vinduene sammenlignet med vinduer fra nyere dato. Det er registrert stedvise fuktmerker og misfarging/svertesopp i vinduskarmer på innvendig side. Nøyaktig årsak er ikke kjent, men en mulig årsak kan være kondens som følge av utilstrekkelig ventilasjon. Kondens over tid kan føre til skader. Barnesikringsfunksjon på enkelte vinduer er vanskelig å løse ut.
	Dører	Ytterdører er fra byggeår, og det må forventes høyere varmetap fra disse dørene sammenlignet med dører fra nyere dato. Det er registrert treghet i åpne/lukkefunksjon til balkong og terrassedører.

Yttertak

Yttertak i delvis valmet saltaksform, utvendig tekket med takstein. Takrenner og nedløp i stål. Taktekkingen er fra byggeår.

TG 2	Helhetsvurdering	Helhetsvurdering av bygningsdelen er valgt med bakgrunn i følgende hovedpunkter: Taktekkingen bærer generelt preg av slitasje og har noe mosevekst. Mosevekst kan påvirke levetiden negativt. Det er registrert rennemerker på innvendig skorstein i andre etasje. Dette kan indikere utettheter i taktekking rundt skorsteinen. Risiko for skjulte skader. Det er registrert råteskader i kledningsbord under takutstikk mot vest. Det er registrert en løs takstein over området med råteskade. Det er registrert misfarging/svertesopp i undertak i kneloft. Nøyaktig årsak er ikke kjent. Det kan fra innsiden av kneloftet ikke verifiseres om det er etablert luftesjikt i den isolerte delen av konstruksjonen. Utilstrekkelig lufting av konstruksjonen kan føre til kondensproblematikk. Skjulte skader kan ikke utelukkes. Ytterligere undersøkelser anbefales. Som følge av store skjevheter i boligen, kan skjulte skader i konstruksjonen ikke utelukkes. Ytterligere undersøkelser og tiltak bør påregnes.

Balkonger, terrasser, veranda etc

Utgang fra stue i andre etasje til østvendt balkong. Balkongen er belagt med terrassebord og har rekkverk av trekonstruksjon. Rekkverkshøyden er målt til ca. 89 cm.

Åpenbare forhold som har betydning for helse, miljø og sikkerhet:
Rekkverkshøyden er lavere enn 1,0 meter.
Konsekvens er at rekkverket ikke oppfyller dagens krav til sikkerhet.

TG 3	Utkragede eller understøttede konstruksjoner (balkonger, verandaer)	Det er registrert omfattende råteskader i balkongens rekkverk. Konstruksjonen er hovedsakelig skjult. Risiko for skjulte skader. Det er registrert store skjevheter i bærende konstruksjoner. Det er ikke kjent om forholdet er stabilisert eller under utvikling. Dette må sees i sammenheng med øvrige skjevheter i boligen. Sannsynlig årsak er setninger i grunnen. Se avsnitt "Etasjeskiller". Ettersom totalt omfang og årsak ikke er kjent, vil sjablongmessig prisanslag være svært usikkert. Sjablongmessig prisanslag: kr 50 000 - 100 000

Grunnmur, fundamenter

Grunnmur i betongkonstruksjon.

TG 2	Grunnmur	Det er ikke registrert synlige skader, men med bakgrunn i store skjevheter i boligen, kan skjulte avvik ikke utelukkes.
TGIU	Byggegrunn	Byggegrunnens beskaffenhet er ukjent
	Fundamenter	Fundamenter er naturgitt skjult, og det er for øvrig ingen sikre og dokumenterte opplysninger om type fundamenter som huset har.

Drenering

Drenering fra byggeår.

TG 2	Helhetsvurdering	Dreneringens tilstand og funksjon påvirker boligens innvendige konstruksjoner og bruksområder. Dreneringen er nedgravd og skjult, og tilstanden vurderes derfor i hovedsak ut fra alder. Estimert teknisk levetid for dreneringer ligger mellom 20 - 60 år. På bakgrunn av dreneringens alder er det derfor grunn til å varsle om risiko for svekket funksjon eller lignende forhold som utvikles over tid. Jevnlig ettersyn anbefales slik at nødvendige tiltak kan iverksettes ved behov.

Stikkledninger og tanker

Boligen har private stikkledninger tilknyttet kommunalt vann og avløp. Rørene er fra byggeår.

TG 2	Vann- og avløpsledninger (ink. stikkledninger)	Rørene har en alder som medfører risiko for skjulte avvik, svekket funksjon, usikker restlevetid eller lignende forhold som utvikles over tid.

Branntekniske vurderinger

Det er foretatt en forenklet vurdering av boligens branntekniske forhold opp mot dagens byggtekniske forskrift. Det legges vekt på at den bygningssakyndige ikke er brannsakkyndig. Vurderingen omfatter ikke detaljerte kartlegginger av brannskillende konstruksjoner, eller funksjonstesting av detektor og annet brannteknisk utstyr. Undersøkelsene er derfor begrenset til visuelle vurderinger og eiers informasjon.

Er det fremlagt et brannkonsept eller annen dokumentasjon av branntekniske forhold: Nei.
Har boligen godkjent slukkeutstyr: Slukkeutstyr er utgått på dato. Ett av apparatene må vedlikeholdes eller skiftes ut.
Har boligen tilstrekkelig røykvarsling/deteksjon: Nei. Røykvarslere må monteres i henhold til gjeldende forskriftskrav.
Er det avdekket åpenbare feil eller mangler med brannskillende konstruksjoner: Nei.
Oppfyller boligen krav til rømningsveier: Ja.

Rom for varig opphold

Takhøyder er målt på tilfeldige steder i boligen.
Det er målt mellom 2,39 og 2,41 meter takhøyde i første etasje.
Det er målt mellom 1,63 og 2,08 meter takhøyde i andre etasje.

Sjekkliste dokumentasjon

	Kommentar
Byggetegninger for boligen (plan, snitt og fasade) da den ble bygd og senere byggemeldingspliktige endringer	Ikke fremlagt.
Dokumentasjon på arbeider utført de siste fem år	Ikke fremlagt.
For elektriske anlegg utført etter 1999-01-01: Erklæring om samsvar for det elektriske anlegget	Ikke fremlagt.
Dokumentasjon på el-tilsyn	Ikke fremlagt.
Eventuelle tilsynsrapporter fra offentlige myndigheter	Ikke fremlagt.
Tilsynsrapport for olje- eller septiktanker	Ikke relevant.
Dokumentasjon på drikkevannskvalitet hvis boligen ikke er tilkoblet kommunal forsyning	Ikke relevant.
Egenerklæringsskjema	Fremlagt, signert og datert 27.01.2026.

Viktig om TG 2

TG 2 beskriver også elde/naturlig slitasje

Tilstandsgrad TG 2 (gul farge) benyttes i flere sammenhenger, blant annet for å synliggjøre at enkelte bygningselementer ikke er nye (eldre boliger) og således derfor har naturlig og påregnelig slitasje. Det vil si at gul farge nødvendigvis ikke alltid betyr at det gis et varsel om at noe er direkte feil eller har større bygningsskader, men en framskreden brukstid der vedlikeholdstiltak ikke må komme som en overraskelse.

For å redusere unødvendige konflikter på grunn av urealistiske forventninger til eldre og brukte boliger er det viktig å påpeke at ingen materialer varer evig. Fremskreden brukstid utløser at påregnelige slitasjer og skader er vanlige og må forventes.
Primærkonstruksjoner som eksempelvis drenering, yttertak inklusive undertak (under yttertak) og vann- og avløpsrør er skjulte elementer og er kanskje ikke skiftet siden byggeår. Av den grunn vil disse kunne få en TG 2 (gul farge) for å gi beskjed til kjøpere om å være oppmerksomme på at selv om husets synlige overflater fremstår uten svekkelser, har boligen tross alt bruksslitasjer. Helt normale og påregnelige vedlikeholdstiltak og kostnader må det alltid tas høyde for når bygningselementer når en viss alder.

Når en rapport inneholder mange TG 2, trenger dermed ikke det være «farlig». De fleste boliger i Norge er av eldre årgang og utbedringsbehov er påregnelig og normalt.

Eksempler

En tilårskommen membran vil ofte få TG 2, selv om det ikke er oppdaget synlig lekkasje. Eksakt tidspunkt for når en eventuell lekkasje vil oppstå er ikke mulig å bestemme. Lekkasje kan være nært forestående eller først skje mange år frem i tid. Når anbefalt brukstid etter beste skjønn er vurdert oppnådd, har restlevetiden dermed større usikkerhet.

En varmtvannsbereder kan fungere i 10 år, men den kan også vare i 30 - 40 år. Når antatt anbefalt brukstid er oppnådd gis ofte TG 2 og viser at det er klokt å være forberedt på en utbedring/utskifting. Restlevetiden er usikker, og det kan ikke angis nøyaktig tid for når levetiden utløper.

TG 2 kan også bety en feil eller skade!

I tillegg til å beskrive elde/naturlig slitasje, benyttes TG 2 også når det faktisk oppdages feil og skader der tiltak er nødvendige og anbefales. Omfanget av tiltakene kan være høyst forskjellige, fra å holde noe under oppsikt til å utføre nødvendige utbedringer innen rimelig tid. Dersom det er akuttbehov og konsekvensene er store, angis TG 3. Her har også den enkeltes ambisjonsniva betydning.

Eksempler

Ytterpanel på et hus som oppdages har 'noe råteskader' vil få TG 2. Dette ut fra at tiltak anbefales iverksatt innen rimelig tid - og ikke nødvendigvis som et akuttbehov. Det samme kan gjelde 'noe fuktighet' i en kjeller. Er skadeomfanget særs omfattende og med betydelige konsekvenser settes gjerne TG 3.

Definisjoner

Her er et uttrekk av benevnelser og definisjoner som er nyttig å ha kunnskap om:

Anbefalt brukstid og teknisk levetid

Anbefalt brukstid er et svært viktig og nyttig begrep og er kortere enn teknisk levetid. Et eksempel: Om vann- og avløpsrør lekker som følge av aldersvekkelse, er maksimal teknisk levetid nådd. Anbefalt brukstid er kortere enn teknisk levetid og angir derfor at det er hensiktsmessig å skifte ut rørene før de begynner å lekke. Når antatt anbefalt brukstid estimeres være oppnådd, bør en være forberedt på kostnader vil skje knyttet til utskiftinger/utbedringer. I slike situasjoner brukes ofte TG 2.

Særlig fuktutsatt konstruksjon

Dette er konstruksjoner der det erfaringsmessig er høy risiko for at fuktskader kan finnes, eksempelvis krypekjeller, terrasser/balkonger med varme rom under og kjellere med innkledde- og opplektede murflater (vegger og gulv).

Gyldighet

Rapporten skal ikke være eldre enn 12 måneder (fra befaringsdato). Er rapporten eldre enn dette må Anticimex AS kontaktes angående videre bruk. Hvis rapporten skal benyttes ved videresalg innenfor gyldighetsperioden på 12 måneder, må det innhentes skriftlig tillatelse fra Anticimex AS.

Eksempler på hva rapporten ikke vurderer

Tekniske installasjoner og innretninger er som hovedregel ikke vurdert, da dette krever spisskompetanse på de ulike fagområdene. Årsak til ulike skadesymptomer og skader kan være svært komplekse og er derfor heller ikke vurdert om annet ikke er nevnt. Det gjelder også utbedringskostnader.

Yttertak besiktiges når stige på forhånd er reist og forsvarlig sikret, og i tillegg den bygningssakkyndige på egen selvstendig vurdering anser den som forsvarlig å bruke. I andre tilfeller besiktiges yttertaket fra bakkenivå og inne fra loftet.

Krypekjeller og krypeloft inspiseres der det er klargjort for det, og ellers har tilfredsstillende og forsvarlig inspeksjonsmulighet.

Ytterligere noen eksempler på hva den bygningssakkyndige ikke vurderer:
Eventuelle tilhørende bruksrettigheter på annens eiendom, herunder for eksempel naust og brygge, kartlegging og vurdering av fellesdeler i sameier-borettslag og lignende, vurdering av energiforbruk, energimerking, støy, vibrasjoner, lydforhold, radonmålinger, inneklima, miljø, elektromagnetisme, funksjonskrav (universell utforming, egnethet),undersøkelse av skjulte tekniske anlegg, armeringskorrosjon, svømmebasseng, geotekniske forhold, vurdering av årsak til setningsskader, ombygningsmulighet, innredningsmulighet (eks.vis rom under terreng, loft eller andre uinnredete arealer), vurdering av boligens markedsverdi, teknisk verdi, om boligen og eventuelle ombygginger/bruksendringer er byggemeldte og godkjente, samt om rom i boligen som brukes til varig opphold er godkjent for dette (dersom nødvendig dokumentasjon ikke er framlagt av eier). Funksjonstesting og kontroll av hvitevarer, ventilasjonsanlegg, varmepumper, elektriske anlegg (omfatter likevel en overordnet vurdering) og lignende tekniske installasjoner er ikke foretatt. Dette gjelder også f.eks. piper (noen kontrollpunkter foretas likevel herunder f.eks. avstand til brennbare materialer) og ildsteder.

Rapporten må ikke oppfattes som en garanti eller en fullstendig beskrivelse av boligens tilstand. Besiktigelsen baseres på stikkprøveprinsippet og hovedsakelig med visuell observasjoner, men med noe bruk av egnede instrumenter, når det er nevnt for fuktsøk og skjevheter på gulv. Det elektriske anlegget er vurdert ut fra en ikkeautorisert el-fagmann sitt skjønn. Feil og skader som er skjulte/ikke synlige, eller som av andre årsaker er for krevende å oppdage på denne rapportens undersøkelsesnivå, kan derfor likevel kunne forekomme.



Membran, tettesjikt og overgang til sluk. - [Sluk i bad.]



Elektrisk anlegg - [Sikringsskap]

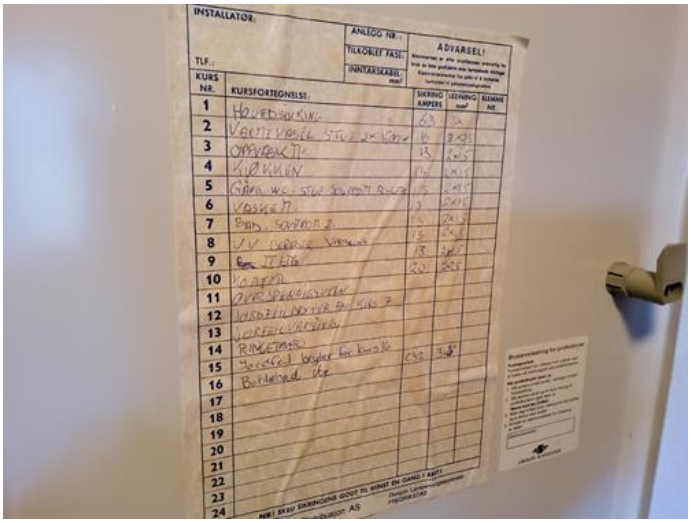

Elektrisk anlegg - [Kursoversikt]

em /

Gjensidige

Egenerklæring

Fastlandsveien 62, 1684 VESTERØY

27 Jan 2026

Informasjon om eiendommen

Adresse	Postadresse	Enhetsnummer
Fastlandsveien 62	Fastlandsveien 62	

Opplysninger om selger og salgsobjekt

Er boligen en del av et sameie, aksjeselskap eller borettslag?

☐ Ja ☒ Nei

Driver du med omsetning eller utvikling av eiendom?

☐ Ja ☒ Nei

Når kjøpte du boligen?

Arv etter foreldre

Har du selv bodd i boligen?

☐ Ja ☒ Nei

Informasjon om selger

Selger

Berthelsen, Birger Johan

Forbehold

Selger tar spesifikt forbehold om feil og mangler som er beskrevet i egenerklæringsskjemaet.

Boligkjøper anses å kjenne til forholdene som er omtalt i dette egenerklæringsskjemaet. Disse forholdene kan ikke gjøres gjeldende som feil eller mangler senere.

Boligkjøper oppfordres til å selv undersøke eiendommen grundig.

Våtrom

1 Har det vært feil på bad, vaskerom eller toalettrom?

☐ Ja ☒ Nei, ikke som jeg kjenner til

2 **Er det utført arbeid på bad, vaskerom eller toalettrom?**

☐ Ja ☒ Nei, ikke som jeg kjenner til

Tak, yttervegg og fasade

3 **Har det lekket vann utenfra og inn, eller er det sett andre tegn til fukt?**

☐ Ja ☒ Nei, ikke som jeg kjenner til

4 **Er det utført arbeid på tak, yttervegg, vindu eller annen fasade?**

☐ Ja ☒ Nei, ikke som jeg kjenner til

Kjeller

5 **Har sameiet eller borettslaget hatt problemer med fukt, vann eller oversvømmelse i kjeller eller underetasje?**

Ikke relevant for denne boligen.

6 **Har boligen kjeller, underetasje eller andre rom under bakken?**

☐ Ja ☒ Nei

8 **Er det utført arbeid med drenering?**

☐ Ja ☒ Nei, ikke som jeg kjenner til

Elektrisitet

9 **Har det vært feil på det elektriske anlegget?**

☐ Ja ☒ Nei, ikke som jeg kjenner til

10 **Er det utført arbeid på det elektriske anlegget?**

☐ Ja ☒ Nei, ikke som jeg kjenner til

Rør

11 **Har eiendommen privat vannforsyning (ikke tilknyttet det offentlige vannettet), septik, pumpekum, brønn, avløpskvern eller liknende?**

☐ Ja ☒ Nei, ikke som jeg kjenner til

12 **Har det vært feil på utvendige eller innvendige avløpsrør eller vannrør?**

☐ Ja ☒ Nei, ikke som jeg kjenner til

13 **Er det utført arbeid på utvendige eller innvendige avløpsrør eller vannrør?**

☐ Ja ☒ Nei, ikke som jeg kjenner til

Ventilasjon og oppvarming

14 **Er det eller har det vært nedgravd oljetank på eiendommen?**

☐ Ja ☒ Nei, ikke som jeg kjenner til

15 **Har det vært feil på varmeanlegg eller ventilasjonsanlegg?**

☐ Ja ☒ Nei, ikke som jeg kjenner til

16 **Er det utført arbeid på varmeanlegg eller ventilasjonsanlegg?**

☐ Ja ☒ Nei, ikke som jeg kjenner til

Skjevheter og sprekker

17 **Er det tegn på setningsskader eller sprekker i for eksempel grunnmur eller fliser?**

☒ Ja ☐ Nei, ikke som jeg kjenner til

Beskriv feilen og omfanget, samt hvilke tiltak som er gjort

Huset har en skjevhet, se tilstandsrapport

18 **Har det vært feil eller gjort endringer på ildsted eller pipe?**

☐ Ja ☒ Nei, ikke som jeg kjenner til

Sopp og skadedyr

19 **Har det vært skadedyr i boligen eller andre bygninger på eiendommen?**

☐ Ja ☒ Nei, ikke som jeg kjenner til

20 **Har det vært skadedyr i fellesområdene til sameiet eller borettslaget?**

Ikke relevant for denne boligen.

21 **Har det vært mugg, sopp eller råte i boligen eller andre bygninger på eiendommen?**

☐ Ja ☒ Nei, ikke som jeg kjenner til

22 **Har det vært mugg, sopp eller råte i sameiet eller borettslaget?**

Ikke relevant for denne boligen.

Planer og godkjenninger

23 **Mangler boligen eller andre bygninger brukstillatelse eller ferdigattest for søknadspliktige tiltak?**

☐ Ja ☒ Nei, ikke som jeg kjenner til

24 **Har du bygd på eller gjort om kjeller, loft eller annet til boligrom?**

☐ Ja ☒ Nei

25 **Selges eiendommen med utleiedel som leilighet, hybel eller lignende?**

☐ Ja ☒ Nei

27 **Er det utført radonmåling?**

☐ Ja ☒ Nei, ikke som jeg kjenner til

28 **Er det andre forhold av betydning eller sjenanse for eiendommen eller nærområdet?**

☐ Ja ☒ Nei, ikke som jeg kjenner til

29 **Foreligger det planer eller bestemmelser som kan medføre endringer av felleskostnader eller fellesgjeld?**

Ikke relevant for denne boligen.

30 **Er sameiet eller borettslaget er involvert i konflikter av noe slag?**

Ikke relevant for denne boligen.

Andre opplysninger

31 **Har ufaglærte utført arbeid som normalt bør utføres av faglærte? Du trenger ikke gjenta noe du allerede har nevnt.**

☐ Ja ☒ Nei, ikke som jeg kjenner til

32 **Har du andre opplysninger om boligen eller eiendommen utover det du har svart?**

☐ Ja ☒ Nei, ikke som jeg kjenner til

Boligselgerforsikring

Selger har ikke tegnet boligselgerforsikring.

Egenerklæringsskjema

Name	Date
Berthelsen, Birger Johan	**2026-01-27**

Identification

bankID Berthelsen, Birger Johan

Signicat

This document contains electronic signatures using EU-compliant PAdES - PDF Advanced Electronic Signatures (Regulation (EU) No 910/2014 (eIDAS))

Egenerklæringsskjema

Signed by:

Berthelsen, Birger Johan	27/01-2026 10:27:42	BANKID

Egenerklæring

Fastlandsveien 64, 1684 VESTERØY

29 Jan 2026

Informasjon om eiendommen

Adresse	Postadresse	Enhetsnummer
Fastlandsveien 64	Fastlandsveien 64	

Opplysninger om selger og salgsobjekt

Er boligen en del av et sameie, aksjeselskap eller borettslag?

☐ Ja ☒ Nei

Driver du med omsetning eller utvikling av eiendom?

☐ Ja ☒ Nei

Når kjøpte du boligen?

1994

Har du selv bodd i boligen?

☒ Ja ☐ Nei

Når og hvor lenge har eieren bodd i boligen? Hvis det er lengre perioder eieren ikke har bodd i boligen er det fint om du oppgir dette. Her kan du også oppgi annen relevant informasjon om eierskapet.

1994

Informasjon om selger

Selger

Berthelsen, Geir Magne

Forbehold

Selger tar spesifikt forbehold om feil og mangler som er beskrevet i egenerklæringsskjemaet.

Boligkjøper anses å kjenne til forholdene som er omtalt i dette egenerklæringsskjemaet. Disse forholdene kan ikke gjøres gjeldende som feil eller mangler senere.

Boligkjøper oppfordres til å selv undersøke eiendommen grundig.

Våtrom

1 **Har det vært feil på bad, vaskerom eller toalettrom?**

☒ Ja ☐ Nei, ikke som jeg kjenner til

Beskriv feilen og omfanget

Lekkasje tak

2 **Er det utført arbeid på bad, vaskerom eller toalettrom?**

☐ Ja ☒ Nei, ikke som jeg kjenner til

Tak, yttervegg og fasade

3 **Har det lekket vann utenfra og inn, eller er det sett andre tegn til fukt?**

☒ Ja ☐ Nei, ikke som jeg kjenner til

Beskriv feilen og omfanget

lekkasje rundt pipe

4 **Er det utført arbeid på tak, yttervegg, vindu eller annen fasade?**

☐ Ja ☒ Nei, ikke som jeg kjenner til

Kjeller

5 **Har sameiet eller borettslaget hatt problemer med fukt, vann eller oversvømmelse i kjeller eller underetasje?**

Ikke relevant for denne boligen.

6 **Har boligen kjeller, underetasje eller andre rom under bakken?**

☒ Ja ☐ Nei

7 **Er det observert vann eller fukt i kjeller, krypkjeller eller underetasje?**

☒ Ja ☐ Nei, ikke som jeg kjenner til

Beskriv omfanget

Fukt i krypkjeller

8 **Er det utført arbeid med drenering?**

☐ Ja ☒ Nei, ikke som jeg kjenner til

Elektrisitet

9 **Har det vært feil på det elektriske anlegget?**

☐ Ja ☒ Nei, ikke som jeg kjenner til

10 **Er det utført arbeid på det elektriske anlegget?**

☐ Ja ☒ Nei, ikke som jeg kjenner til

Rør

11 **Har eiendommen privat vannforsyning (ikke tilknyttet det offentlige vannettet), septik, pumpekum, brønn, avløpskvern eller liknende?**

☒ Ja ☐ Nei, ikke som jeg kjenner til

Spesifiser hvilken type

privat vannforsyning. borrevann

12 **Har det vært feil på utvendige eller innvendige avløpsrør eller vannrør?**

☐ Ja ☒ Nei, ikke som jeg kjenner til

13 **Er det utført arbeid på utvendige eller innvendige avløpsrør eller vannrør?**

☐ Ja ☒ Nei, ikke som jeg kjenner til

Ventilasjon og oppvarming

14 **Er det eller har det vært nedgravd oljetank på eiendommen?**

☐ Ja ☒ Nei, ikke som jeg kjenner til

15 **Har det vært feil på varmeanlegg eller ventilasjonsanlegg?**

☐ Ja ☒ Nei, ikke som jeg kjenner til

16 **Er det utført arbeid på varmeanlegg eller ventilasjonsanlegg?**

☐ Ja ☒ Nei, ikke som jeg kjenner til

Skjevheter og sprekker

17 **Er det tegn på setningsskader eller sprekker i for eksempel grunnmur eller fliser?**

☐ Ja ☒ Nei, ikke som jeg kjenner til

18 **Har det vært feil eller gjort endringer på ildsted eller pipe?**

☐ Ja ☒ Nei, ikke som jeg kjenner til

Sopp og skadedyr

19 **Har det vært skadedyr i boligen eller andre bygninger på eiendommen?**

☐ Ja ☒ Nei, ikke som jeg kjenner til

20 **Har det vært skadedyr i fellesområdene til sameiet eller borettslaget?**

Ikke relevant for denne boligen.

21 **Har det vært mugg, sopp eller råte i boligen eller andre bygninger på eiendommen?**

☐ Ja ☒ Nei, ikke som jeg kjenner til

22 **Har det vært mugg, sopp eller råte i sameiet eller borettslaget?**

Ikke relevant for denne boligen.

Planer og godkjenninger

23 **Mangler boligen eller andre bygninger brukstillatelse eller ferdigattest for søknadspliktige tiltak?**

☐ Ja ☒ Nei, ikke som jeg kjenner til

24 **Har du bygd på eller gjort om kjeller, loft eller annet til boligrom?**

☐ Ja ☒ Nei

25 **Selges eiendommen med utleiedel som leilighet, hybel eller lignende?**

☐ Ja ☒ Nei

27 **Er det utført radonmåling?**

☐ Ja ☒ Nei, ikke som jeg kjenner til

28 **Er det andre forhold av betydning eller sjenanse for eiendommen eller nærområdet?**

☐ Ja ☒ Nei, ikke som jeg kjenner til

29 **Foreligger det planer eller bestemmelser som kan medføre endringer av felleskostnader eller fellesgjeld?**

Ikke relevant for denne boligen.

30 **Er sameiet eller borettslaget er involvert i konflikter av noe slag?**

Ikke relevant for denne boligen.

Andre opplysninger

31 **Har ufaglærte utført arbeid som normalt bør utføres av faglærte? Du trenger ikke gjenta noe du allerede har nevnt.**

☐ Ja ☒ Nei, ikke som jeg kjenner til

32 **Har du andre opplysninger om boligen eller eiendommen utover det du har svart?**

☐ Ja ☒ Nei, ikke som jeg kjenner til

Boligselgerforsikring

Selger har ikke tegnet boligselgerforsikring.

Egenerklæringsskjema

Name	Date
Berthelsen, Geir Magne	**2026-01-29**

Identification

bankID Berthelsen, Geir Magne

Signicat

This document contains electronic signatures using EU-compliant PAdES - PDF Advanced Electronic Signatures (Regulation (EU) No 910/2014 (eIDAS))

Egenerklæringsskjema

Signed by:

Berthelsen, Geir Magne	29/01-2026 16:18:57	BANKID

Hvaler kommune

Eiendomsopplysninger

Knr-Gnr/bnr/fnr/snr
3110-51/56/0/0

3. februar 2026

Kommunale pålegg

Det er ikke kjent at det er knyttet kommunale pålegg til denne eiendommen.

EIENDOMSINFORMASJON FRA KOMTEK

3110 Hvaler - 51/56/0/0

Eierrepresentant: Berthelsen Astrid v/etterlatte

Regningsmottaker: Berthelsen Astrid v/etterlatte



OPPLYSNINGER FRA MATRIKKELEN

Type	Grunneiendom	Bruksnavn	KILEBAKKEN IV	Grunnforurensing	Nei
Kommune	3110 Hvaler	Tinglyst	Ja	Har festegrunner	Nei
Gårdsnr	51	Seksjonert	Nei	Punktfeste	Nei
Bruksnr	56	Oppgitt areal	1605 m2	Kulturminne	Nei
Festenr	0	Beregnet areal	1568,3 m2		
Seksjonsnr	0				

ADRESSER

(Antall: 1)

Adresse	Fastlandsveien 62	Tilleggsnavn		Kirkesogn	Hvaler
	1684 VESTERØY	Grunnkrets	Skjelsbu - Langekil	Valgkrets	Vestre

BYGNINGER

(Antall: 1)

Bygningsnr.	Type	Status	Næringsgruppe	Bygningsendring	Bruksareal
15146214	Enebolig	Tatt i bruk	Bolig		0

TINGLYSTE EIERE

(Antall: 1)

Eier	Adresse	Postnr/Sted	Eierandel	Rolle
BERTHELSEN ASTRID			1/1	Hjemmelshaver

KOMMUNALE AVGIFTER I KOMTEK

Vare		Grunnlag	Enhetspris	Fra	Andel	Korr%	Årsbeløp inkl. mva
110	Renovasjon privat	1,00 stk	kr 4 016,00	01.02.2026	1/1	0	kr 5 020,00
227	Vann årsgebyr privat	1,00 stk	kr 2 165,22	01.02.2026	1/1	0	kr 2 490,00
327	Avløp årsgebyr privat	1,00 stk	kr 2 965,22	01.02.2026	1/1	0	kr 3 410,00
61	Eiendomsskatt privat	3 371 200,00 prom	kr 2,26	01.02.2026	1/1	0	kr 7 618,00
326	Avløp antatt forbruk	44,00 m3	kr 52,77	01.02.2026	1/1	0	kr 2 670,00
226	Vann antatt forbruk	44,00 m3	kr 37,49	01.02.2026	1/1	0	kr 1 897,00
							kr 23 105,00

VANNMÅLERE

Målernummer	Prosent vann	Prosent avløp	Type avlesning	Avlesningdato	Forbruksår	Forbruk	Målerstand
77729399	100	100	Årsavlesning - Ekstern kilde	15.12.2025	2025	41	534

Hvaler kommune

Eiendomsopplysninger	Knr-Gnr/bnr/fnr/snr	29. januar 2026
	3110-51/72/0/0	

Kommunale pålegg

Det er registrert et pålegg om sanering av slamanlegg på eiendommen. Varsel om pålegg – utkobling av slamavskiller – Fastlandsveien 64 er registrert på saksnummer 2022/2167 i arkivet.

Hvaler Kommune

Megleropplysninger

Fredrikstad brannvesen 3. februar 2026

Til informasjon!

Eiendom: Fastlandsveien 62

Gnr.: 51
Bnr.: 56
Fnr.: 0
Snr.: 0

På denne eiendom er det ikke registrert fyringsanlegg for oppvarming, derfor ingen opplysninger hos oss.

Dersom spørsmål, vennligst ta kontakt.

Med vennlig hilsen

Stian Christoffersen
Avdelingsleder
Fredrikstad brannvesen, Boligtilsyn
Telefon: 915 16 004

Hvaler Kommune

Fredrikstad brannvesen, avd. Boligtilsyn
3. februar 2026

Megleropplysninger

Opplysninger fra Fredrikstad brannvesen

Eiendomsopplysninger:

Gnr.:	**51**	Bnr.:	**72**	Fnr.:	**0**	Snr.:	**0**
Adresse:		**Fastlandsveien 64**					

Beskrivelse av dette produktet:
WI01061700 Opplysninger fra Fredrikstad brannvesen

Opplysninger om at bygg omfattes av bestemmelsene i brannvernlovens §13, og om det er foretatt branntilsyn og kontroll med piper/ildsteder som har resultert i rapport og eventuelt pålegg.
Kopi av rapporter og opplysninger om pålegg vedlegges.

Fyringsanlegg, tilsyn	Ja:		Nei:	***X***	Sist tilbud, dato: 03.05.2022	
Er det registrert pålegg / mangler vedrørende piper og ildsteder?	Ja:	***X***	Nei:		Ukjent:	
Røykløp feid/ sjekket	Ja:		Nei:	***X***	Sist tilbud, dato: 03.05.2022	

Med vennlig hilsen

Stian Christoffersen
Avdelingsleder
Fredrikstad brannvesen, avd. Boligtilsyn
Telefon: 915 16 004

Hvaler kommune
Meglerinformasjon

Berthelsen Geir Magne

Fastlandsveien 64

1684 Vesterøy

Adresse:	Fastlandsveien 64 (H - 1 - 1)	**Dato:**	03.02.2026
Bygningsnr:	6318401	**Saksreferanse:**	
Eiendom:	51 / 72 / 0 / 0	(bes oppgitt ved svar)	
Antall røykløp:	1	**Vår referanse:**	Stian Christoffersen
Antall ildsted:	1	**Avtale nr:**	79012
Tilsyn:	Ikke utført 03.05.2022		
Hyppighet:	Hvert 4.år		

Følgende avvik/ anmerkninger er registrert hos Hvaler/ Fredrikstad kommune på overnevnte eiendom. Brannvesenets kontroll er utført i forbindelse med lovpålagt tilsyn. Det opplyses om at tilsynet ikke er en godkjenning av brannsikkerheten.
Det er eier som er ansvarlig for brannsikkerheten i hele bygget.

Avvik røykløp:

Gjelder: Teglskorstein **Plassering:**

1 Innekledd skorstein

En teglskorstein må oppstilles slik at alle fire sider er tilgjengelige for inspeksjon med hensyn til eventuelle sprekker i skorsteinen.

Det er ikke tillatt å bruke kledninger, belegg eller tapet som skjuler tegloverflaten for inspeksjon med hensyn til sprekker.

Tynn papirtapet, som eventuelt vil sprekke opp sammen med skorsteinen, kan likevel brukes.

Kommentar: Under tilsynet ble det avdekket at 2 sider av skorsteinen var innkledd i 2. etasje.

Avvik fra: *Forskrift om brannforebygging § 6*

OBS!
Opplysninger om kommunale pålegg i dette skjema er gitt ut fra dokumenter som forekommer i kommunens arkiv / datasystem.
Endringer av diverse art på eiendommen som det er ikke er søkt eller meldt om, kan ikke kommunen svare for.

WI30110100 Eiendomsstatus

Eiendomsopplysninger fra matrikkelen:

Gnr: 51	**Bnr:** 56	**Fnr:** 0	Snr: 0
Adresse:	Fastlandsveien 62		
Areal:	1568.3 m² *		
Antall boenheter:	1		

OBS !
Plandataene er hentet fra kommunens digitale planregister.
Disse kan inneholde småfeil og bør oppfattes som veiledende.
Det er det stemplede analoge kartet / dokumentet som er det juridiske plandokument.

Planopplysninger:

Kommuneplan, navn: Kommuneplan 2019-2031 Plandokumenter på kommunens nettsider	**Formål/Hensynssone:** 5 - Byggegrense, utb.volum, funksjonskrav 5200 - LNFR - spredt bolig- fritids eller næringsbebyggelse	**Godkjent/vedtatt:** juni 20, 2019
Kommunedelplan, navn:	**Formål/Hensynssone:**	**Godkjent/vedtatt:**
Reguleringsplan, navn: Eiendommen er ikke regulert	**Formål/Hensynssone:**	**Godkjent/vedtatt:**
Reguleringsbestemmelser:		

*For matrikkelenhet:

Om fullstendighet og nøyaktighet i matrikkelrapporten

Matrikkelen ble etablert ved konvertering av data fra tidligere registre. Det kan variere hvor gode disse dataene er med hensyn på fullstendighet og nøyaktighet. I enkelte tilfeller kan grensepunkt og grenselinjer mangle helt eller delvis eller være feil registrert. Det kan være feil og mangler ved registrert bygnings- og adresseinformasjon. Fullstendighet og stedfestingsnøyaktighet er generelt bedre innenfor enn utenfor tettbygd strøk. Vi gjør oppmerksom på at for mange matrikkelenheter og bygg hefter usikkerhet ved arealet som oppgis.

WI30110100 Eiendomsstatus

Eiendomsopplysninger fra matrikkelen:

Gnr: 51	**Bnr:** 72	**Fnr:** 0	Snr: 0
Adresse:	Fastlandsveien 64		
Areal:	980.2 m² *		
Antall boenheter:	1		

OBS !
Plandataene er hentet fra kommunens digitale planregister.
Disse kan inneholde småfeil og bør oppfattes som veiledende.
Det er det stemplede analoge kartet / dokumentet som er det juridiske plandokument.

Planopplysninger:

Kommuneplan, navn: Kommuneplan 2019-2031 Plandokumenter på kommunens nettsider	**Formål/Hensynssone:** 5 - Byggegrense, utb.volum, funksjonskrav 5200 - LNFR - spredt bolig- fritids eller næringsbebyggelse	**Godkjent/vedtatt:** juni 20, 2019
Kommunedelplan, navn:	**Formål/Hensynssone:**	**Godkjent/vedtatt:**
Reguleringsplan, navn: 9 Skjelsbu 53/6 m.fl.	**Formål/Hensynssone:** 120 - Forretning	**Godkjent/vedtatt:** juni 21, 1983
Reguleringsbestemmelser: Reguleringsbestemmelser 9_120.pdf		

*For matrikkelenhet:

Om fullstendighet og nøyaktighet i matrikkelrapporten

Matrikkelen ble etablert ved konvertering av data fra tidligere registre. Det kan variere hvor gode disse dataene er med hensyn på fullstendighet og nøyaktighet. I enkelte tilfeller kan grensepunkt og grenselinjer mangle helt eller delvis eller være feil registrert. Det kan være feil og mangler ved registrert bygnings- og adresseinformasjon. Fullstendighet og stedfestingsnøyaktighet er generelt bedre innenfor enn utenfor tettbygd strøk. Vi gjør oppmerksom på at for mange matrikkelenheter og bygg hefter usikkerhet ved arealet som oppgis.

Grunnkart

Hvaler kommune

Adresse: Fastlandsveien 64, 1684 VESTERØY
Gnr/Bnr: 51/72/0/0

Målestokk: 1:500
Leveransedato: 2026-01-25

N

Datakilde: Geovekst, FKB
Referansesystem: Euref89, UTM sone 32N, høydegrunnlag NN2000

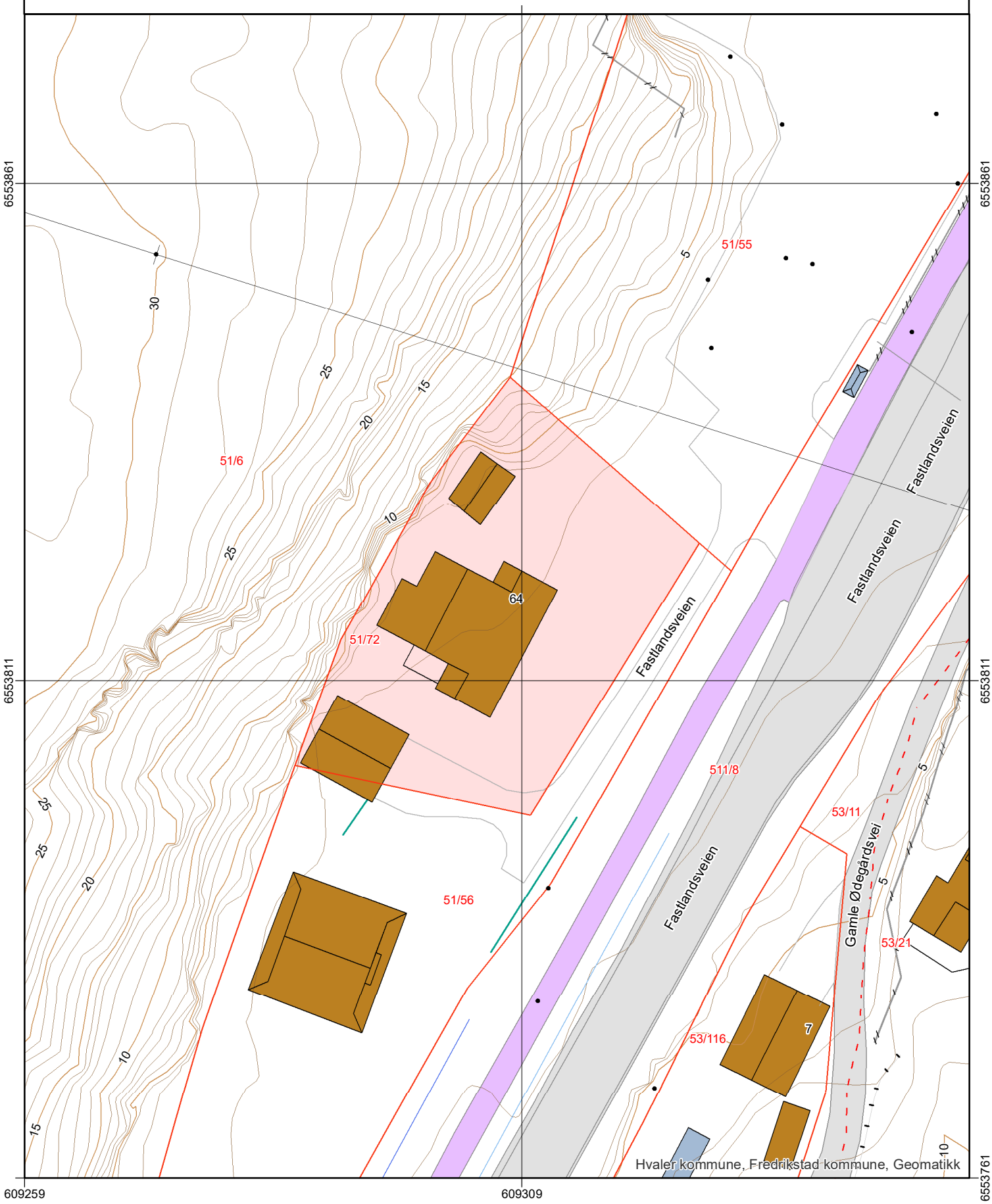

Grunnkart

Adresse: Fastlandsveien 62, 1684 VESTERØY
Gnr/Bnr: 51/56/0/0

Hvaler kommune

Målestokk: 1:1000
Leveransedato: 2026-01-25

Datakilde: Geovekst, FKB
Referansesystem: Euref89, UTM sone 32N, høydegrunnlag NN2000

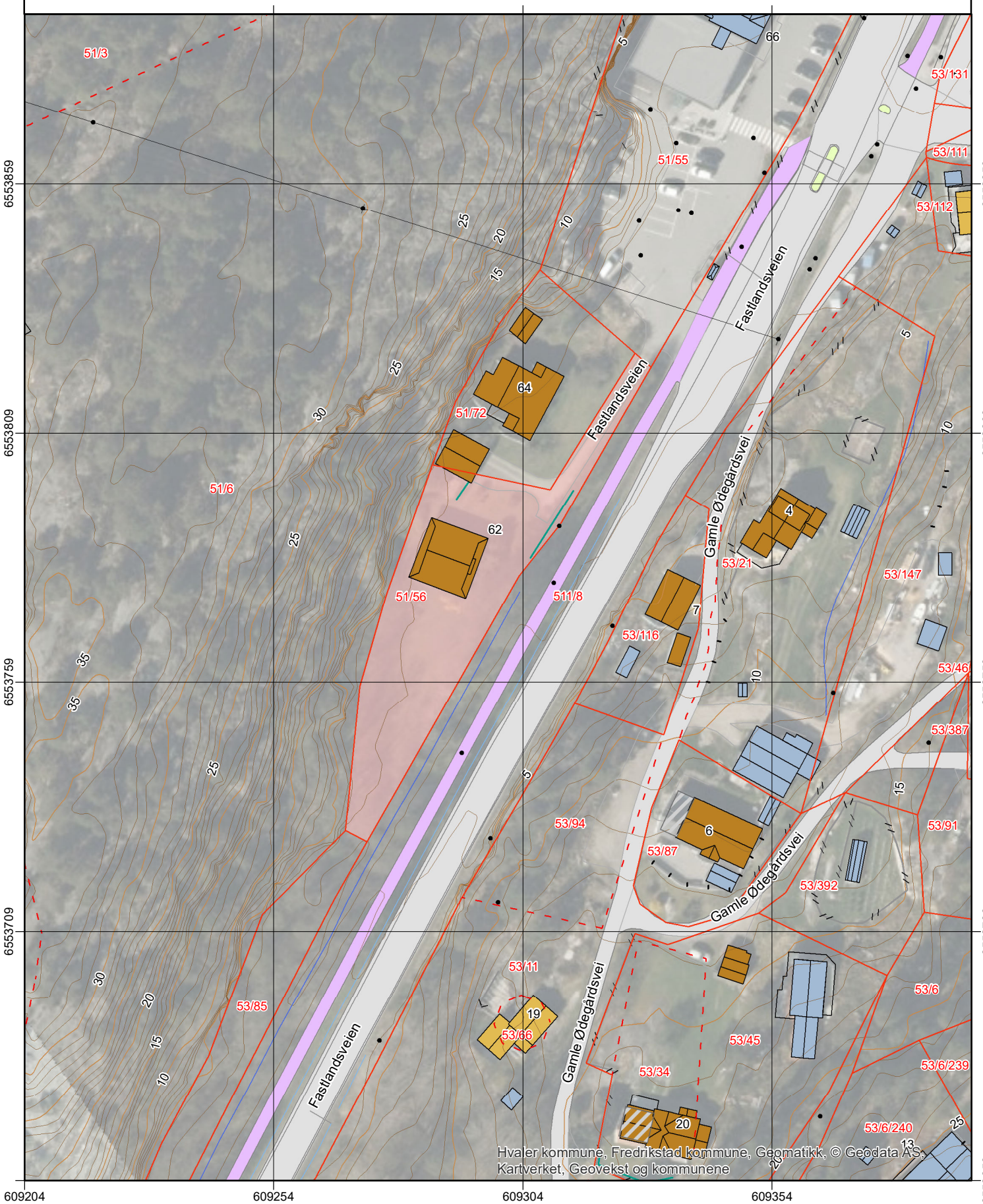

Grunnkart

Adresse: Fastlandsveien 62, 1684 VESTERØY
Gnr/Bnr: 51/56/0/0

Hvaler kommune

Målestokk: 1:1000
Leveransedato: 2026-01-25

Datakilde: Geovekst, FKB
Referansesystem: Euref89, UTM sone 32N, høydegrunnlag NN2000

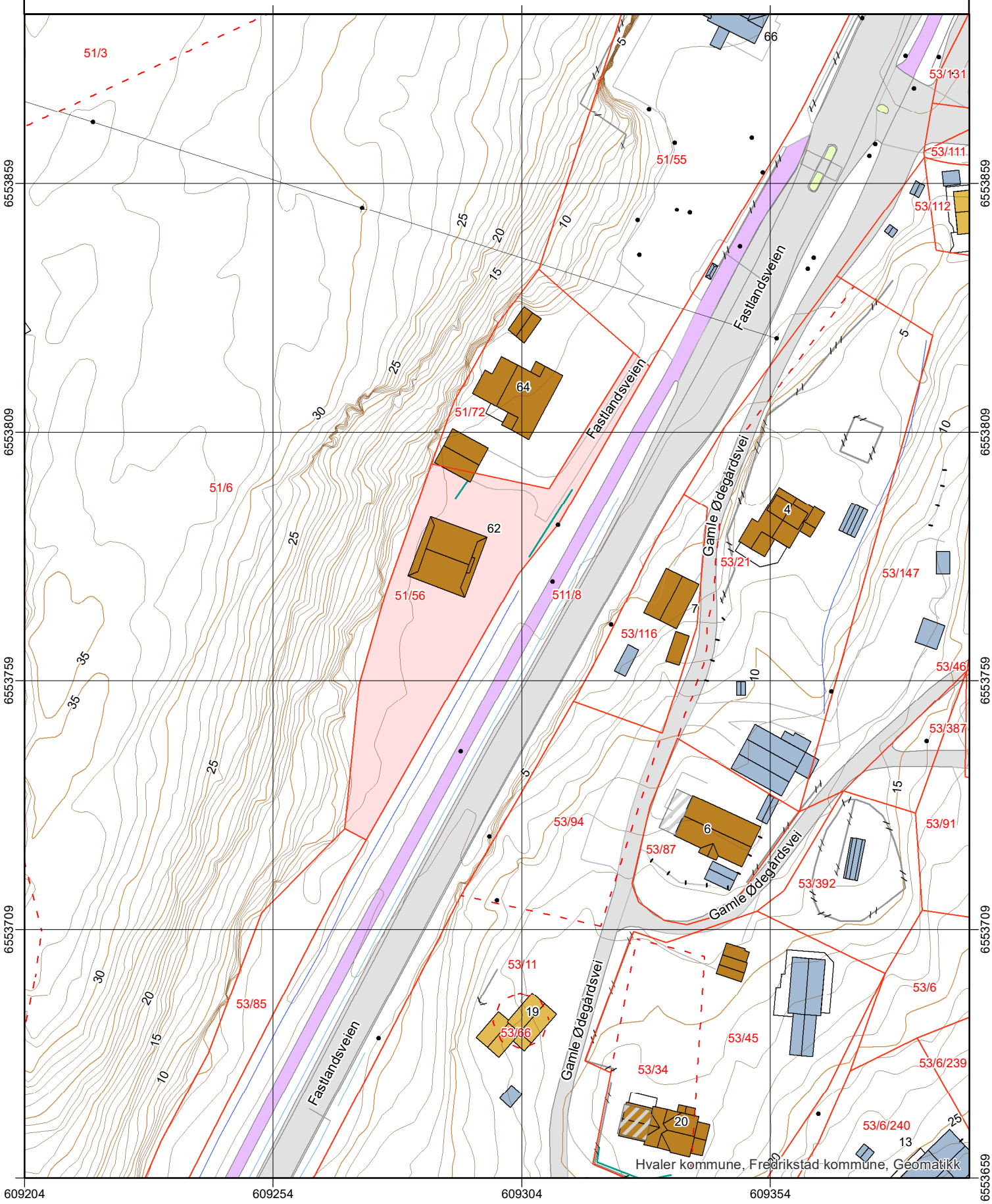

Kommuneplan

Hvaler kommune

Adresse: Fastlandsveien 62, 1684 VESTERØY
Gnr/Bnr: 51/56/0/0

Målestokk: 1:1000
Leveransedato: 2026-01-25

N

Planident: 011199
Ikrafttredelsesdato: 20.6.2019
Plannavn: Kommuneplan 2019-2031

Datakilde: Geovekst, FKB
Referansesystem: Euref89, UTM sone 32N, høydegrunnlag NN2000

Plandataene er hentet fra kommunens digitale planregister. Disse kan inneholde feil og bør oppfattes som veiledende.
Det er det stemplede analoge kartet/dokumentet som er det juridiske plandokumentet.

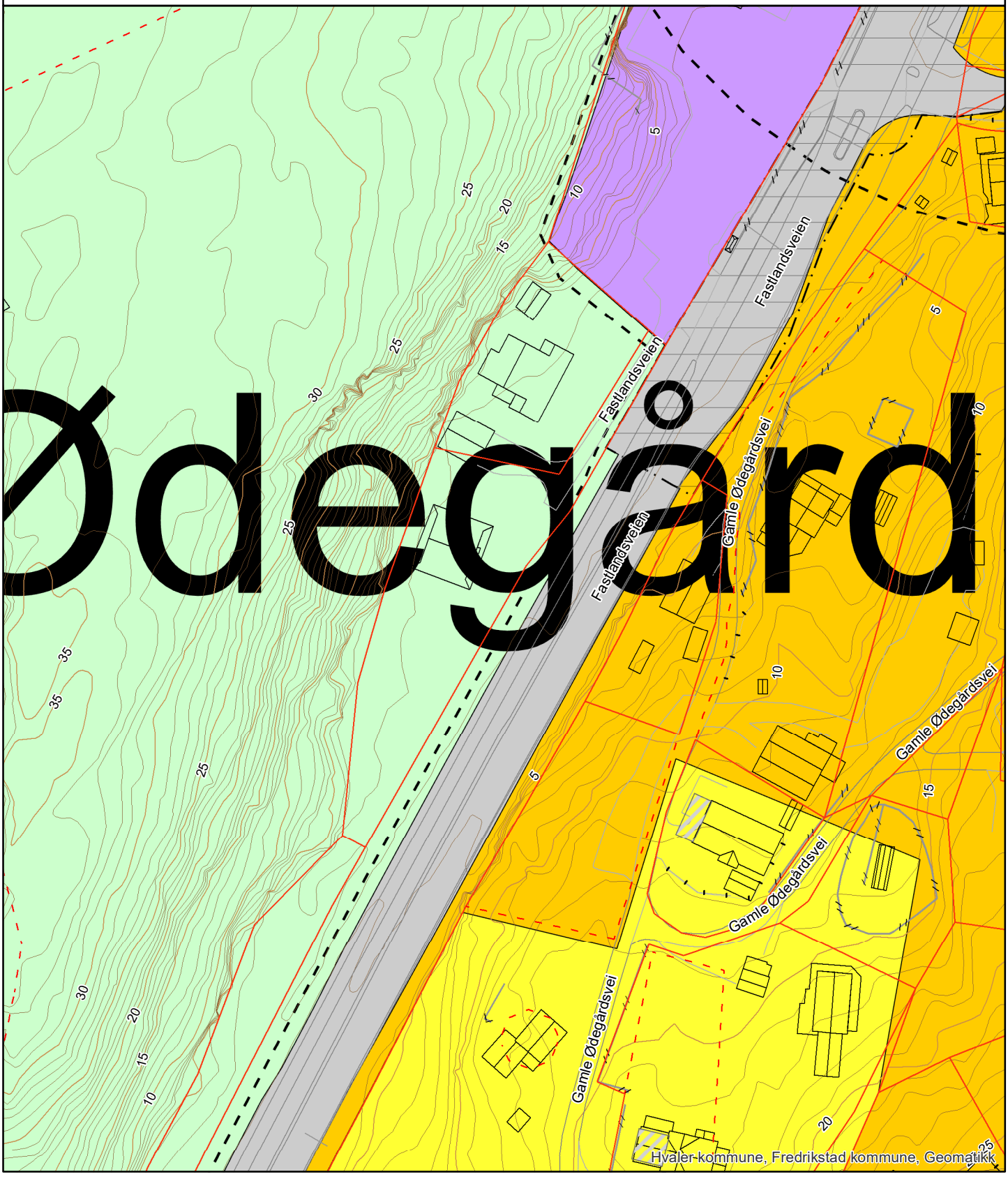

Oversiktskart

Adresse: Fastlandsveien 62, 1684 VESTERØY
Gnr/Bnr: 51/56/0/0

Hvaler kommune

Målestokk: 1:1000
Leveransedato: 2026-01-25

N

Datakilde: Geovekst, FKB
Referansesystem: Euref89, UTM sone 32N, høydegrunnlag NN2000

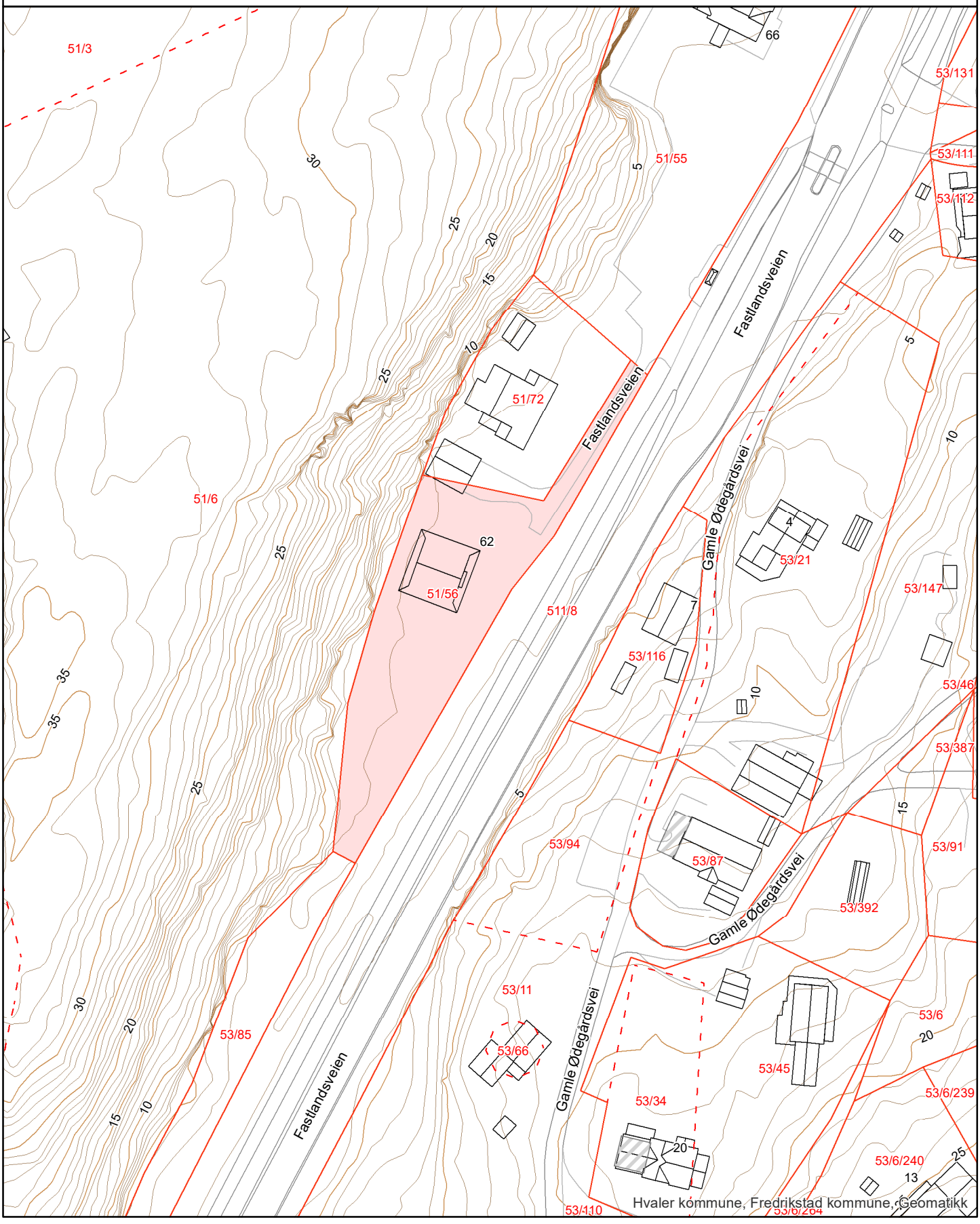

Matrikkelkart

Hvaler kommune

Adresse: Fastlandsveien 62, 1684 VESTERØY
Gnr/Bnr: 51/56/0/0

Målestokk: 1:1000
Leveransedato: 2026-01-25

N

Datakilde: Geovekst, FKB
Referansesystem: Euref89, UTM sone 32N, høydegrunnlag NN2000

Eiendomsgrenser i kartet har forskjellig nøyaktighet. I noen tilfeller vil det være påkrevd å klarlegge grensene etter matrikkelloven §17. Kommunen anbefaler tiltakshaver å klarlegge alle eiendommer med usikre grenser

Sikre grenser i kartet: Heltrukne linjer (nøyaktighet 14 cm eller bedre)
Usikre grenser i kartet: Stiplede linjer (nøyaktighet dårligere enn 14 cm)
Usikre grenser bør klarlegges av kommunens Geodatakontor, før tiltak i marginal avstand fra grensa planlegges.

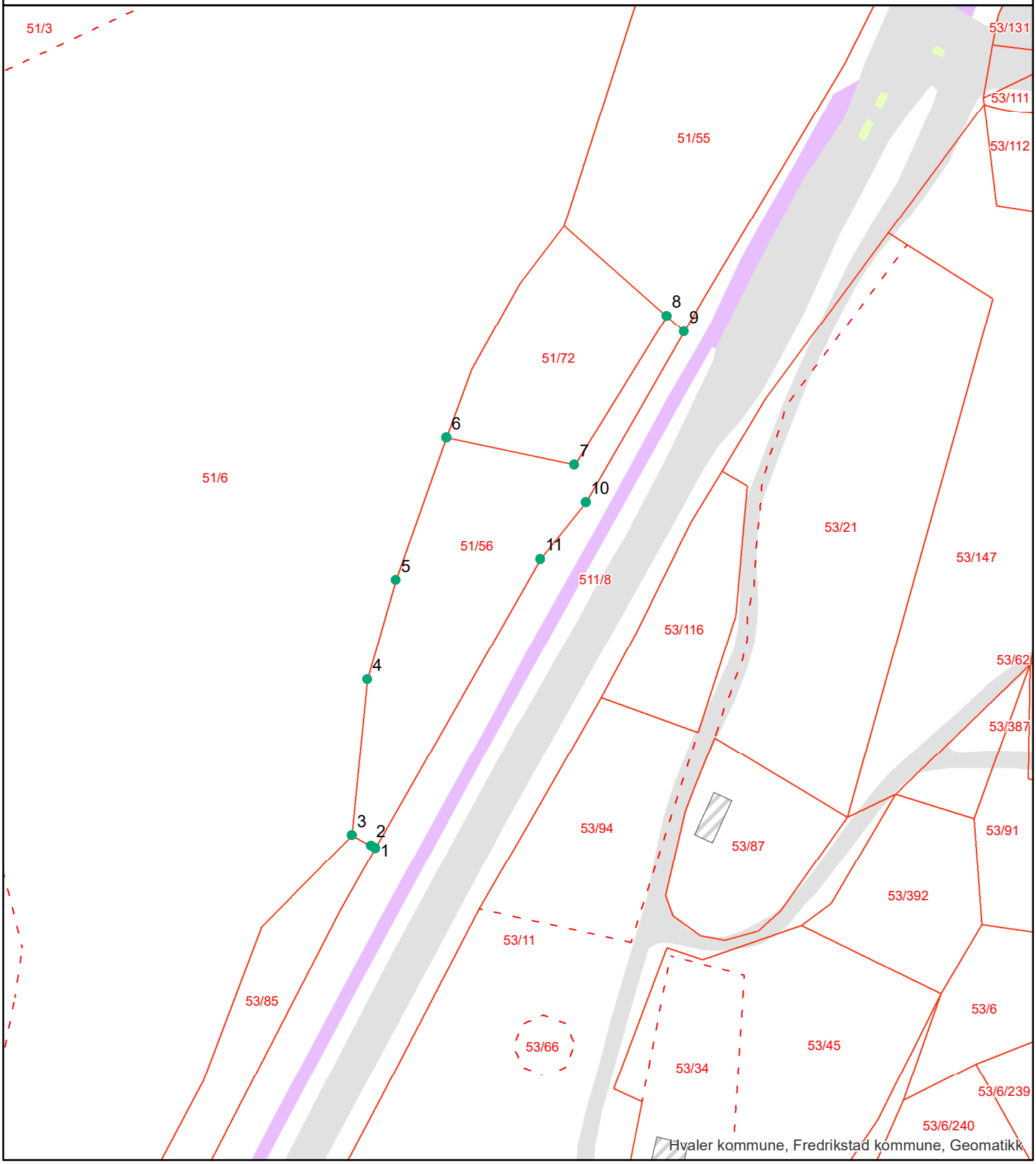

Grensepunktrapport

Rapportdato : 25.1.2026

Areal og koordinater:

Beregnet areal (kvm):	Arealmerknad:	Koordinatsystem:
1568.3		EUREF89 UTM Sone 32

Grensepunkt/Grenselinje

Løpenr	Nord	Øst	Grensemerke nedsatt i	Lengde	Grensepunkttype	Hjelpelinjetype	Målemetode	Nøyaktighet i cm	Radius
1	6553726.56763	609272.655941	Ikke spesifisert	0.92	Ukjent		Terrengmålt	14	0
2	6553726.99716	609271.854545	Ikke spesifisert	4	Ukjent		Totalstasjon	14	0
3	6553728.89739	609268.331485	Ikke spesifisert	28.98	Ukjent		Totalstasjon	14	0
4	6553757.73379	609271.171339	Ikke spesifisert	19.01	Ukjent		Totalstasjon	14	0
5	6553775.98391	609276.470704	Ikke spesifisert	27.96	Ukjent		Totalstasjon	14	0
6	6553802.33964	609285.745978	Ikke spesifisert	24.2	Ukjent		Totalstasjon	14	0
7	6553797.32751	609309.409325	Ikke spesifisert	32.24	Ukjent		Totalstasjon	14	0
8	6553824.70076	609326.41035	Ikke spesifisert	4.26	Ukjent		Totalstasjon	14	0
9	6553821.88866	609329.614198	Ikke spesifisert	36.35	Ukjent		Terrengmålt	14	0
10	6553790.41717	609311.45722	Ikke spesifisert	13.42	Umerket		Terrengmålt	14	0
11	6553779.93871	609303.089008	Ikke spesifisert	61.47	Umerket		Terrengmålt	14	0

Matrikkelrapport for Grunneiendom 3110-51/56/0

Bruksnavn	KILEBAKKEN IV	Beregnet areal	1 568.3
Etablert dato	11.02.1980	Historisk oppgitt areal	1 605.0
Oppdatert dato	17.09.2025	Historisk arealkilde	1 - Målebrev
Skyld	0.01	Antall teiger	1
Kommunenummer	3110	Kommunenavn	HVALER

- [x] Tinglyst
- [ ] Avklarte eiere
- [ ] Har festegrunn
- [ ] Bestående
- [ ] Har grunnforurensning
- [ ] Mangel matrikkelføring
- [ ] Seksjonert
- [ ] Har kulturminner
- [ ] Har anmerket klage

Tinglyste eierforhold

Navn	Pers.nr/org.nr.	Rolle	Status	Adresse	Andel
ASTRID BERTHELSEN		H - Hjemmelshaver	D - Død		1/1

Forretninger

Forretningstype	Forretningsdato	Matrikkelført	Saksreferanse	Involverte
ON - Omnummerering	01.01.2024	01.01.2024		
ON - Omnummerering	01.01.2020	01.01.2020		
AO - Arealoverføring	07.11.2002		V-970	
GJ - Grensejustering	08.02.1994			
GJ - Grensejustering	08.02.1994			
KF - Kartforretning	08.02.1994			
DL - Kart- og delingsforretning	03.12.1993			
SK - Skylddeling	11.02.1980			

Grunnforurensing registrert på eiendommen

Lokalitetsnr	Lokalitetsnavn	Påvirkningsgrad	Myndighet	Matrikkelføringsdato

Kulturminner

Kategori	Art	Vernetype	Matrikkelført	Lokalitetsnummer

Krav om jordskifte

Jordskiftereferanse	Ført dato

Grunnerverv

Grunnervervreferanse	Ført dato

Klage

Klagereferanse	Gjelder	Ført dato

Teiger

Hovedteig	Avklart eiere	Tvist	Flere mat. enheter	Ureg. jordsameie	Datafangstdato	Ber.areal	Arealmerknad
☑	☐	☐	☐	☐	01.01.1997	1 568.3	

Bygninger

Bygningsnr	Lnr	Type	Status
15146214	0	111 - Enebolig	TB - Tatt i bruk

Bygning 15146214: 111 - Enebolig

Opprinnelseskode	V - Vanlig registrering	BRA Bolig	128.0
Antall boenheter	1	BRA Annet	0.0
Antall etasjer	2	BRA Totalt	128.0
Avløp		Har heis	☐
Har kulturminner	☐	Har sefrakminne	☐

Bygningsstatushistorikk

Bygningsstatus	Dato	Registrert dato
RA - Rammetillatelse	08.12.1993	05.01.1994
IG - Igangsettingstillatelse	24.01.1994	15.02.1994
TB - Tatt i bruk	23.06.1994	13.07.1994
EB - Endre bygningsdata	07.02.2024	07.02.2024

Bruksenheter

Type	Leilighetsnr.	BRA	Rom	Bad	Kjøkken
B - Bolig	H0101	0.0	0	0	

Etasjer

Etasje	Boenheter	BRA Bolig	BRA Annet	BRA Totalt	Alt. areal
H01	1	101.0	0.0	101.0	0.0
L01	0	27.0	0.0	27.0	0.0

Adresser

Vegnavn	Nummer	Navn	Poststed
Fastlandsveien	62		1684 VESTERØY

Nabolagsprofil

Fastlandsveien 62

Offentlig transport

Ødegårdskilen Linje VY6, 171, 172, 199	1 min 0.1 km
Rød Asmaløy Linje NX6, 171, 172, 196, 197, 198, 199	4 min 5.1 km
Bekkhus fergeleie Linje 806	12 min 11.9 km
Smertu fergeleie Linje 805	13 min 12.7 km
Fredrikstad stasjon Linje RE20, RX20	16 min 13.9 km

Skoler

Hvaler barne- og ungdomsskole (1-10 kl.) 398 elever, 16 klasser	5 min 5.6 km
Hans Nielsen Hauge vgs	16 min
WANG Toppidrett Fredrikstad 180 elever, 6 klasser	16 min 14.4 km

Aldersfordeling barn (0-18 år)

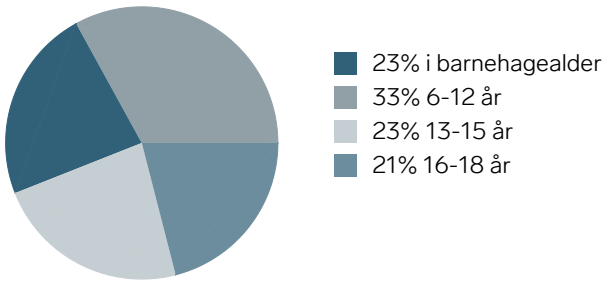

Aldersfordeling

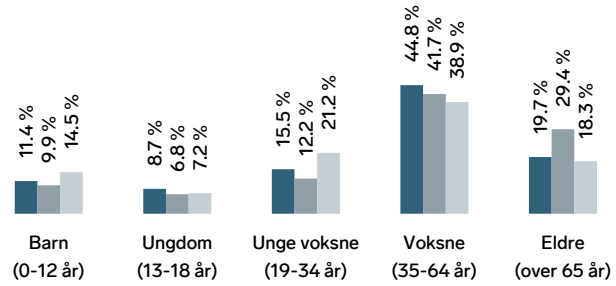

Område	Personer	Husholdninger
Grunnkrets: Skjelsbo - La...	704	297
Kommune: Hvaler	4 741	2 364
Norge	5 425 412	2 654 586

Barnehager

Hauge barnehage (1-5 år) 26 barn	5 min 3.8 km
Asmaløy barnehage (1-5 år) 46 barn	5 min 5.6 km
Lunde barnehage (0-5 år) 33 barn	7 min 7.2 km

Dagligvare

Kiwi Vesterøy Søndagsåpent	2 min 0.2 km
Coop Extra Hvaler Søndagsåpent	3 min 0.2 km

Sport

Ødegårdsåsen balløkke Ballspill	7 min 0.6 km
Åttekanten Aktivitetshall, ballspill	4 min 3.6 km
SATS Fredrikstad	13 min
SKY Fitness Fredrikstad	16 min

FINN

Innholdet i nabolagsprofilen er hentet fra ulike datakilder, og feil eller mangler kan forekomme. Vurderinger og sitater er innhentet på web og gir uttrykk for hvordan naboene vurderer nabolaget. FINN.no AS kan ikke holdes ansvarlig for feil/mangler i profilen. Copyright © Finn.no AS 2026

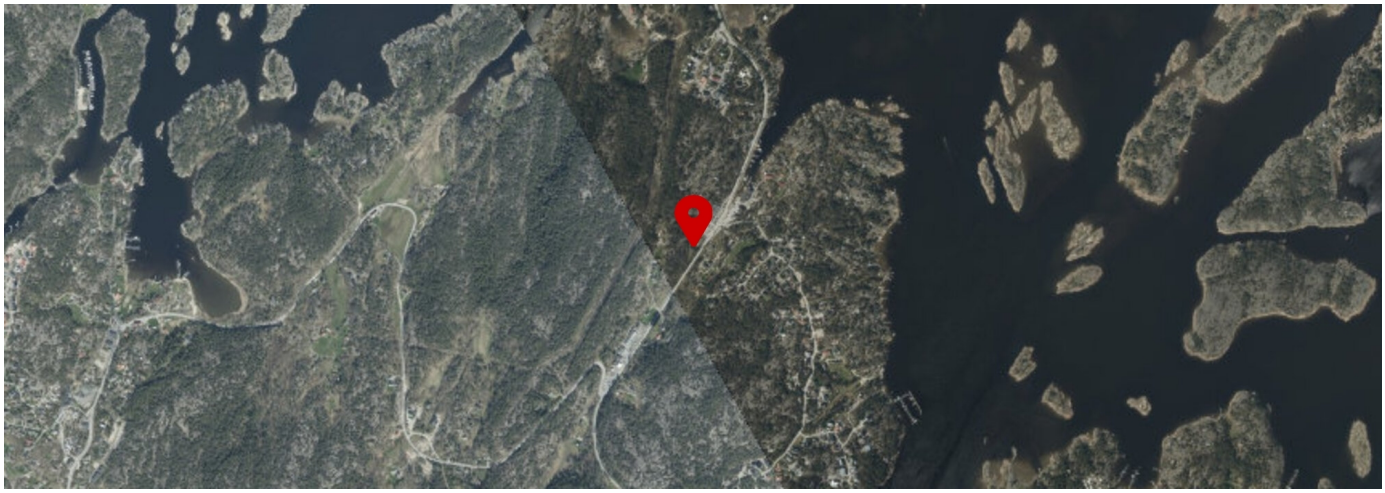

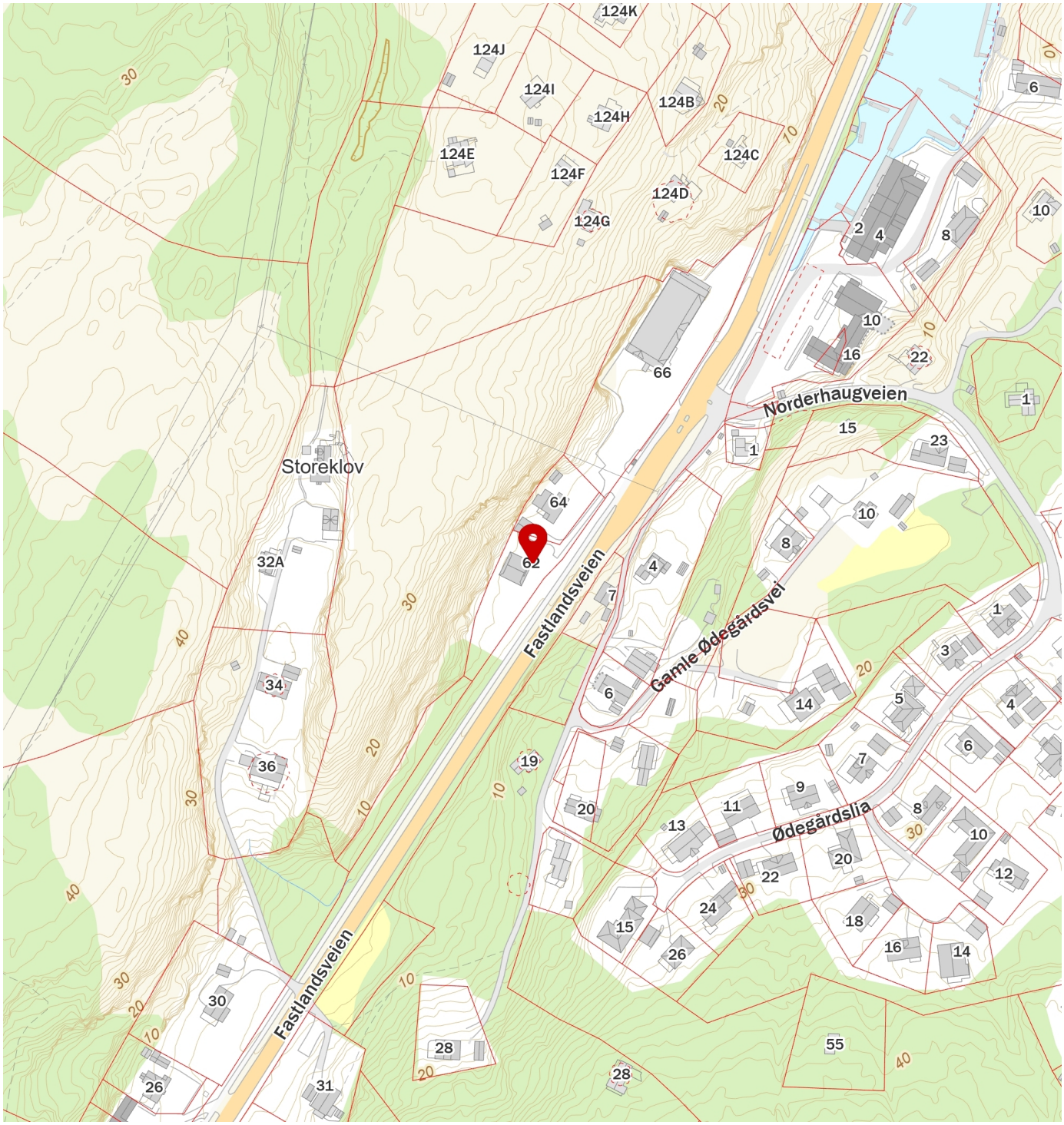

FINN Innholdet i nabolagsprofilen er hentet fra ulike datakilder, og feil eller mangler kan forekomme. Vurderinger og sitater er innhentet på web og gir uttrykk for hvordan naboene vurderer nabolaget. FINN.no AS kan ikke holdes ansvarlig for feil/mangler i profilen. Copyright © Finn.no AS 2026

REGISTRERT
6 JULI 1992
FREDRIKSTAD BYRETT
DAGBOKNR: 6373
BC 26/3-92

Doknr: 6373 Tinglyst: 06.07.1992 Emb. 086
STATENS KARTVERK FAST EIENDOM

Rettsbok

for

Østfold jorskifterett

År 1990 den 29. august ble jordskifterett holdt i Vesterøy samfunnshus, Vesterøy.

Rettens formann: Jordskiftedommer Arne Raknes.

Jordskiftemeddommere: 1. Gårdbruker Inger Linnæs Skaaret, O. J. Moumsvei 28, Torp.

2. Gårdbruker Thor Karstensen, Borge. 1650 Sellebakk.

Protokollfører: Avd.ing. A. Lønvik.

Sak nr. 13/1990.

Parter:
1. Harald og Gunnar Henriksen, eiere av gnr. 53, bnr. 8.
2. Kari og Per Thue, " " " 51, " 6.
3. Marit Olsen og Berit Kolvik, " " " 51, " 3.
4. Gunnar Eriksen, " " " 53, " 6.
5. Arne Paulsen, " " " 53, " 29.
6. Statens vegvesen, " " Riksveg 108.
7. A/S Granit v/adv. C. Mordt, " " " 51, bnr. 9.
8. Øystein Tønnesson, kjøper " 51, " 9.

Saka gjelder:
Grensegangssak i h.h.til jordskiftelovens § 88.

Til stede:
Harald og Gunnar Henriksen. Per Thue som også møter for Kari Thue. For Marit Olsen møter Knut Olsen. Berit Olsen, Gunnar Eriksen. For Arne Paulsen møter Martha Østerberg. For Statens vegvesen møter Magna Fondenes. Øystein Tønnesson som også møter for A/S Granit.

Rettens formann leste opp domstollovens §§ 106 - 108. Verken retten eller partene kjente til forhold som skulle gjøre noen av rettens medlemmer ugilde og ingen hadde noe å bemerke til

rettens sammensetning.

Begge jordskiftemeddommerne har tidligere gjort tjeneste i jordskifteretten og avlagt forsikring.

Rettens formann la fram:
1. Krav om grensegangssak fra Harald og Gunnar Henriksen, dat. 19/3-90.
2. Innkalling til møtet i dag, dat. 13. juli 1990, vedheftet Postverkets kvittering for rek. brev til partene, samt oppnevning av jordskiftemeddommere, dat. 13. juli 1990.
3. Fullmakt fra Marit Olsen til Knut Olsen, dat. 29/8-90.
4. Fullmakt fra Arne Wilhelm Paulsen til Martha Østerberg.
5. Fullmakt fra A/S Granit til Øystein Tønnesson, dat. 13/8-90.

Harald Henriksen fikk ordet og framstilte saka. Han forklarte at grensene var uklare mot Per Thue og Statens vegvesen.

Per Thue fikk ordet. Han la fram:
6. Flyfote av 21/8-1960.
7. Delingsforretning for gnr. 51, bnr. 6, holdt 19/7-1895.
8. Forslag til hytteplan i 7 ark.
9. Billedserie brukt ved skjønnet for riksveg 108, bildene tatt 24/7-1984.

De andre partene ville påvise grensene i marka.

Retten sammen med partene foretok så synfaring i marka. Per Thue og Berit Kolvik sammen med Knut Olsen ble enige om grensa ved stranda fra furu I i rett linje til pkt. II ved sjøen.

De andre grensene var svært uklare. Partene ble oppfordret til å sende inn flere dokumenter om slike kan finnes.

Retten vil granske de dokumenter som allerede er lagt fram og foreta målinger. Saka utsettes på ubestemt tid til dette er gjort.

Retten hevet,
Hvaler den 29. august 1990.

Arne Raknes s/.
Inger E. Linnæs Skaaret s/. Thor Karstensen s/.

Rett avskrift bekreftes:
Arnulv Lønvik
avd.ing.

Rettsbok

for

Østfold jordskifterett

År 1991 den 28. mai ble jordskifterett holdt ved tomta til Arne W. Paulsen på Hvaler.

Rettens formann: Saksoppnevnt jordskiftedommer Sigmund Pedersen.

Dette er et forberedende møte, jfr. jordskiftelovas § 12, 3.ledd.

Protokollfører: Avdelingsingeniør Arnulv Lønvik.

Sak nr. 13/1990 - utsatt fra 29/8-1990.

Parter innkalt til dette møtet:

1. Harald og Gunnar Henriksen, eiere av 53/8.
2. Gunnar Eriksen, eier av 53/6.
3. Arne W. Paulsen, eier av 53/29.

Saka gjelder: Grensegangssak, jfr. jordskiftelovas § 88.

Til stede: Harald Henriksen, Gunnar Eriksen og Martha Østerberg som møter for Arne W. Paulsen med skriftlig fullmakt.

Rettens formann gjorde rede for Domstollovas regler §§ 106-108.

På forespørsel kjente ingen til at rettens formann skulle være inhabil i saka.

Rettens formann la fram:

10. Innkalling til møtet i dag, datert 2/5-1991.
11. Fullmakt fra Arne W. Paulsen til Martha Østerberg, dat. 28/5-1991.
12. Skylddeling av 53/29 fra 53/6, avholdt 6/6-1918.
13. Målebrev for 53/29, datert 17/9-1973.

Dokumentene ble gjennomgått.

Gunnar Eriksen og Harald Henriksen påviste grensemerker mellom sine eiendommer. Det hadde foregått et makeskifte mellom 53/6 og 53/8 i 1987. Spørsmålet om grensa ned mot Kilen blir ikke behandlet i dag.
Harald Henriksen ble deretter permittert.
Når det gjaldt grensa mellom 53/8 og 53/29 var partene ikke enige.

Gunnar Eriksen mente målebrevet av 1973 måtte gjelde, og at 53/29 i dag ikke grenset til sjøen, bortsett fra et lite stykke i nordvest.
Martha Østerberg mente at skylddelingen av 1918 fortsatt måtte gjelde, og at den utfyllinga som var foretatt av tomteeieren har ført til at denne har blitt eier av dette arealet.
Tomta må derfor grense til sjøen på hele strekningen mot vest, mente hun.
Rettens formann antok at tomta var utvidet noe bak på fjellet i øst av hensyn til husplasseringen.
Etter en del forhandlinger ble partene enige om grensene for tomta 53/29, og den ble avmerket med varige merker i dag og innmålt i landsnettet.
Som en del av forliket ble det bestemt at eieren av 53/29, Arne W. Paulsen skal betale til Gunnar Eriksen et beløp stort kroner 7500,- syv tusen fem hundre kroner, innen en måned fra dags dato, altså innen 28/6-1991.

Retten hevet.
Hvaler den 28. mai 1991.

Sigmund Pedersen.
kst. jordskiftedommer

RETTSBOK FOR ØSTFOLD JORDSKIFTERETT

År 1991 den 1. oktober ble jordskifterett holdt i Vesterøy samfunnshus på Hvaler.

Rettens formann: Konstituert jordskiftedommer Sigmund Pedersen.

Protokollfører: Avdelingsingeniør Arnulv Lønvik.
Sak nr. 13/1990 - utsatt fra 28/5-1991.

Parter innkalt til dette møtet:

1. Harald og Gunnar Henriksen, eiere av 53/8.
2. Kari og Per Thue, eiere av 51/6.
3. Marit Olsen og Berit Kolvik, eiere av 51/3.
4. Statens vegvesen, eier av riksveg 108.
5. Øistein og Annelise Tønnesson, eiere av 51/9.

Saka gjelder: Grensegangssak, jfr. jordskiftelovas § 88.

Til stede: Harald Henriksen som også møter for Gunnar Gunnar Henriksen, Kari og Per Thue, for Marit Olsen møtte hennes mann Knut Olsen, for Statens vegvesen møtte Magda Fondenes og Jan Knudsen, Øistein Tønnesson og fra Hvaler kommune, oppmålingsmyndigheten møtte Halvor Reff.

Rettens formann gjorde rede for domstollovas regler §§ 106-108.
På forespørsel kjente ingen til at rettens formann skulle være inhabil i saka.

Rettens formann la fram:
14. Innkalling til møtet i dag, datert 12/9-1991.
15. 3 brev m/vedlegg fra Ø. Tønnesson, dat. 25/6,12/7 og 25/9 1990.
16. Dokumentasjon fra Statens vegvesen,(SVV) parsell Bratte bakke - Lerdal, rv. 108.
17. Fullmakt fra Marit Olsen til Knut Olsen, dat. 1/10-91.

Dokumentene ble gjennomgått.

Knut Olsen opplyste at Marit Olsen nå hadde overtatt eierandelen til Berit Kolvik.

Rettens formann orienterte om hvilke spørsmål som skulle behandles i dag. Det gjaldt grensene mellom 51/6 og 53/8 og mellom 51/6 og 51/3, dessuten grensa mellom 51/3 og 51/9 og grensa i sjøen.

Halvor Reff sa at det var viktig å få plassert 51/6 riktig. For å få avsluttet diverse kartforretninger og fordi Statens vegvesen ikke hadde fått ordnet opp, håpet han jordskifteretten nå kunne få løst disse grensespørsmålene.

Når det gjaldt grensa mellom 51/6 og 53/8, mente Per Thue at flybildet fra 1960 måtte være til hjelp. En kan her se at hovedbekkeløpet går fra Kilen og under vegen, mente han.
Når det gjaldt gjaldt grensa langs veien sørover der Bertelsen nå har kjøpt tomt, mente han å ha ei stripe som SVV ikke har gjort opp for. Men han ville ikke nå kreve noe hvis ikke SVV ville gi ham det frivillig. Han var enig med Reff i at disse grenseproblemene nå måtte finne sin løsning.

Harald Henriksen sa at han var enig i at den gamle hovedbekken hadde gått delvis under vegen. Han mente at SVV kun hadde ervervet 7 m, men ville ikke motsette seg 8 m hvis dette hadde vært det vanlige ellers.

Halvor Reff la fram:
18. Brev fra herredskassereren til ordføreren i Hvaler dat. 16/3-56, om vegbredde på 8 m.

Når det gjaldt grensa mellom 51/3 og 51/6 regnet man med at denne ble klarlagt under befaringen.

Når det gjaldt grensa mellom 51/3 og 51/9, forklarte Øistein Tønnesson at det var avklart på et møte mellom de berørte, midt på 80-tallet, at grensa ved sjøen skulle gå 2 m nord for Kolviks (nå Olsens) brygge.
Knut Olsen mente grensa skulle ha gått gjennom et naust ved en gammel slipp. Men både naustet og slippen er borte nå.

Jan Knudsen sa at han kunne sende retten ferdigveiskartet på strekningen som nå foreligger.
Rettens formann sammen med partene dro deretter på befaring til Ødegårdskilen.

Under befaringen ble partene etter hvert enige om grensene både mellom 51/6 og 53/8, mellom 51/6 og 51/3 og mellom 51/3 og 51/9. Partene godtok en gammel veibredde på 8 m.
Det ble foreløpig sprayet der de gamle grensene hadde gått, og skjæringspunktene med grensa mot SVV vil bli innmålt i nær framtid. Varige merker vil bli nedsatt i de grenser som skal beholdes etterat saken er avsluttet.

Når det gjaldt grensa i sjøen foreslo rettens formann at grensa skulle trekkes etter ei midtlinje av det som nå er åpent vann. Dette forslaget syntes partene var greitt, men Per Thue sa at han mente grensa måtte trekkes ved vanlig vannstand, ikke som i dag ved høy vannstand.
Rettens formann sa at han ville sende ut et forslag inntegnet på kart, til alle de berørte parter i saken.

Hvis dette forslaget godtas skulle det ikke være nødvendig med flere møter i saken. Frist for innsigelser settes til 22/11-91.
Kostnadene med saken vil bli delt med 1/4 på Statens vegvesen, og 1/8 på hver av de 6 andre partene.

Retten hevet.
Hvaler, den 1. oktober 1991.

Sigmund Pedersen.

År 1992 den 6. mars ble jordskifterett holdt på rettens kontor i Skjeberg.

Rettens formann: Konstituert jordskiftedommer Sigmund Pedersen.

Protokollfører: Rettens formann.

Sak nr. 13/1990 - utsatt fra 1/10-1991.

Saka gjelder: Avslutning av grensegangssak.

Til stede: Ingen av partene var innkalt og ingen møtte.

Rettens formann la fram:

19. Kartskisse i målestokk 1:1000 med inntegnet grensetrekking i Ødegårdskilen.

Ved brev av 25/11-1991 ble partene oppfordret til å komme med innsigelser til forslaget i dok. nr. 19, innen 6/12-1991. Innsigelser til dette forlaget er ikke kommet. Grensa blir derfor beskrevet i samsvar med forslaget, jfr. grense-beskrivelsen.

De nye grenser i marka er nå avmerket og innmålt under ledelse av avdelingsingeniør Arnulv Lønvik.

Vegvesenet har opplyst at eieren av 51/6 nå vil få oppgjør for den stripe han hadde igjen der 51/55 var frasolgt. For øvrig har 51/6 nå ikke igjen noe areal på vestsida inntil riksveg 108, men kun et lite areal ved sjøkanten på østsida. Eieren av 53/8 har ikke noe areal igjen på vestsida av riksvegen.

Kostnadene med saka:

Grunngebyr:	kr 1600,-
Tilleggsgebyr:	kr 3600,-
Møter, grensemerker osv.	kr 1640,70
Til sammen:	kr 6840,70

Disse kostnader skal fordeles på partene slik:
(Jfr. møtet 1/10-1991).

Harald og Gunnar Henriksen, for 53/8, har fått utlagt:	kr	850,-
" " " , har tidligere betalt:	kr	1600,-
Harald og Gunnar Hensriksen har derfor til gode:	kr	750,-
Kari og Per Thue, for 51/6, skal betale:	kr	850,-
Marit Olsen, for 51/3, skal betale:	kr	850,-
Gunnar Eriksen, for 53/6, skal betale:	kr	850,-
Arne Paulsen, for 53/29, skal betale:	kr	850,-
Øystein og Anne Lise Tønnesson, for 51/9, skal betale:	kr	850,-
Statens vegvesen, for riksveg 108, skal betale:	kr	1740,70

Disse kostnader skal betales til Østfold jordskifterett innen

Her gis slik

G R E N S E B E S K R I V E L S E

Jordskiftesak nr.	:	13/1990
Kommune	:	Hvaler
Vedtatt på rettsmøte dato	:	6. mars 1992
Vedtatt av Jordskifterett	:	Østfold
Koordinatsystem	:	N.G.O.

Grense: 1

mellom gnr. 53, bnr. 29, eier Arne Paulsen
på vestre side
og gnr. 53, bnr. 6, eier Gunnar Eriksen
på østre side

Punkt	X	Y	Lengde	Retn.	Beskrivelse
	Går ut fra Ødegårdskilen i				
1	123710.50	11082.00			Umerket
			34.14	149.7	
2	123686.43	11106.21			Jsv bolt i mur
			28.61	149.7	
3	123666.35	11126.58			Jsv bolt i fjell
			75.89	234.7	
4	123601.43	11087.27			Jsv bolt i fjell
			35.56	358.0	
5	123629.52	11065.48			Jsv bolt i stein
			27.14	358.0	
6	123650.97	11048.84			Umerket i Kilen

Grense: 2

mellom gnr. 53, bnr. 29, eier Arne Paulsen
på østre side
og gnr. 51, bnr. 6, eiere Kari og Per Thue
på vestre side

Punkt	X	Y	Lengde	Retn.	Beskrivelse
6	123650.97	11048.84			Umerket i Kilen
			29.08	29.9	
7	123676.90	11062.00			Umerket i Kilen

Grense: 3
mellom gnr. 53, bnr. 29, eier Arne Paulsen
på østre side
og gnr. 51, bnr. 3, eier Marit Helene Olsen
på vestre side

Punkt	X	Y	Lengde	Retn.	Beskrivelse
7	123676.90	11062.00			Umerket i Kilen
			5.77	37.4	
8	123681.70	11065.20			Umerket i Kilen
			14.80	16.5	
9	123696.00	11069.00			Umerket i Kilen
			9.22	45.1	
10	123703.00	11075.00			Umerket i Kilen

Grense: 4

mellom gnr. 53, bnr. 29, eier Arne Paulsen
på sørøstre side
og gnr. 51, bnr. 9, eiere Ø. og A. Tønnesson
på nordvestre side

Punkt	X	Y	Lengde	Retn.	Beskrivelse
10	123703.00	11075.00			Umerket i Kilen
			10.26	47.8	
1	123710.50	11082.00			Umerket i Kilen

Grense: 5

mellom gnr. 53, bnr. 8, eiere H. og G. Henriksen
på sørøstre side
og gnr. 51, bnr. 6, eiere Kari og Per Thue
på nordvestre side

Punkt	X	Y	Lengde	Retn.	Beskrivelse
6	123650.97	11048.84			Umerket i Kilen
			3.66	265.8	
11	123649.10	11045.70			Umerket i Kilen
			12.03	253.0	
12	123641.00	11036.80			Umerket i Kilen
			4.18	311.6	
13	123641.76	11032.69			Jsv bolt i stein

Grense: 6

mellom gnr. 51, bnr. 6, eiere Kari og Per Thue
på søndre side
og gnr. 51, bnr. 3, eier Marit Helene Olsen
på nordre side

Punkt	X	Y	Lengde	Retn.	Beskrivelse
7	123676.90	11062.00			Umerket i Kilen
			14.80	322.0	
14	123681.91	11048.07			Jsv jordmerke

Grense: 7

mellom gnr. 51, bnr. 3, eier Marit Helene Olsen
på søndre side
og gnr. 51, bnr. 9, eiere Ø. og A. Tønnesson
på nordre side

Punkt	X	Y	Lengde	Retn.	Beskrivelse
10	123703.00	11075.00			Umerket i Kilen
			19.97	316.4	
16	123708.09	11055.69			Jsv bolt i stein

Grense: 8

mellom gnr. 51, bnr. 6, eiere Kari og Per Thue
på østre side
og Riksveg 108, eier Statens vegvesen
på vestre side

Punkt	X	Y	Lengde	Retn.	Beskrivelse
13	123641.76	11032.69			Jsv bolt i stein
			42.99	23.3	
14	123681.91	11048.07			Jsv jordmerke

Grense: 9

mellom gnr. 51, bnr. 3, eier Marit Helene Olsen
på østre side
og Riksveg 108, eier Statens vegvesen
på vestre side

Punkt	X	Y	Lengde	Retn.	Beskrivelse
14	123681.91	11048.07			Jsv jordmerke
			17.92	16.3	
15	123699.24	11052.61			Vegv. bolt i fjell
			9.37	21.3	
16	123708.09	11055.69			Jsv bolt i stein

Grense: 10

mellom gnr. 51, bnr. 3, eier Marit Helene Olsen
på sørvestre side
og gnr. 51, bnr. 9, eiere Ø. og A. Tønnesson
på nordøstre side

Punkt	X	Y	Lengde	Retn.	Beskrivelse
	Går ut fra vestgrensa mot riksveg 108 med retning fra Jsv bolt i stein nr. 16.				
17	123722.44	11040.63			Umerket
			11.01	348.5	
18	123730.04	11032.65			Jsv bolt i fjell
			48.90	359.6	
19	123769.42	11003.67			Kors i fjell m/bolt
	i grensa mot gnr. 51, bnr. 67.				

Tinglyst utskrift av saka skal oppbevares hos eieren av gnr. 53, bnr. 8.

Ikrafttreden:
Denne saka som berører gnr. 51, bnr. 3, 6 og 9 og gnr. 53, bnr. 6, 8 og 29 i Hvaler kommune, trer i kraft når saka er rettskraftig.

Forkynning:
Saka forkynnes for partene ved at kopi av rettsboka sendes i rek. brev.

Ankefristen er 2 - to - måneder fra forkynning.

Retten hevet,
Borgenhaugen den 6. mars 1992.
Sigmund Pedersen.

JORDSKIFTEDOMMEREN I ØSTFOLD

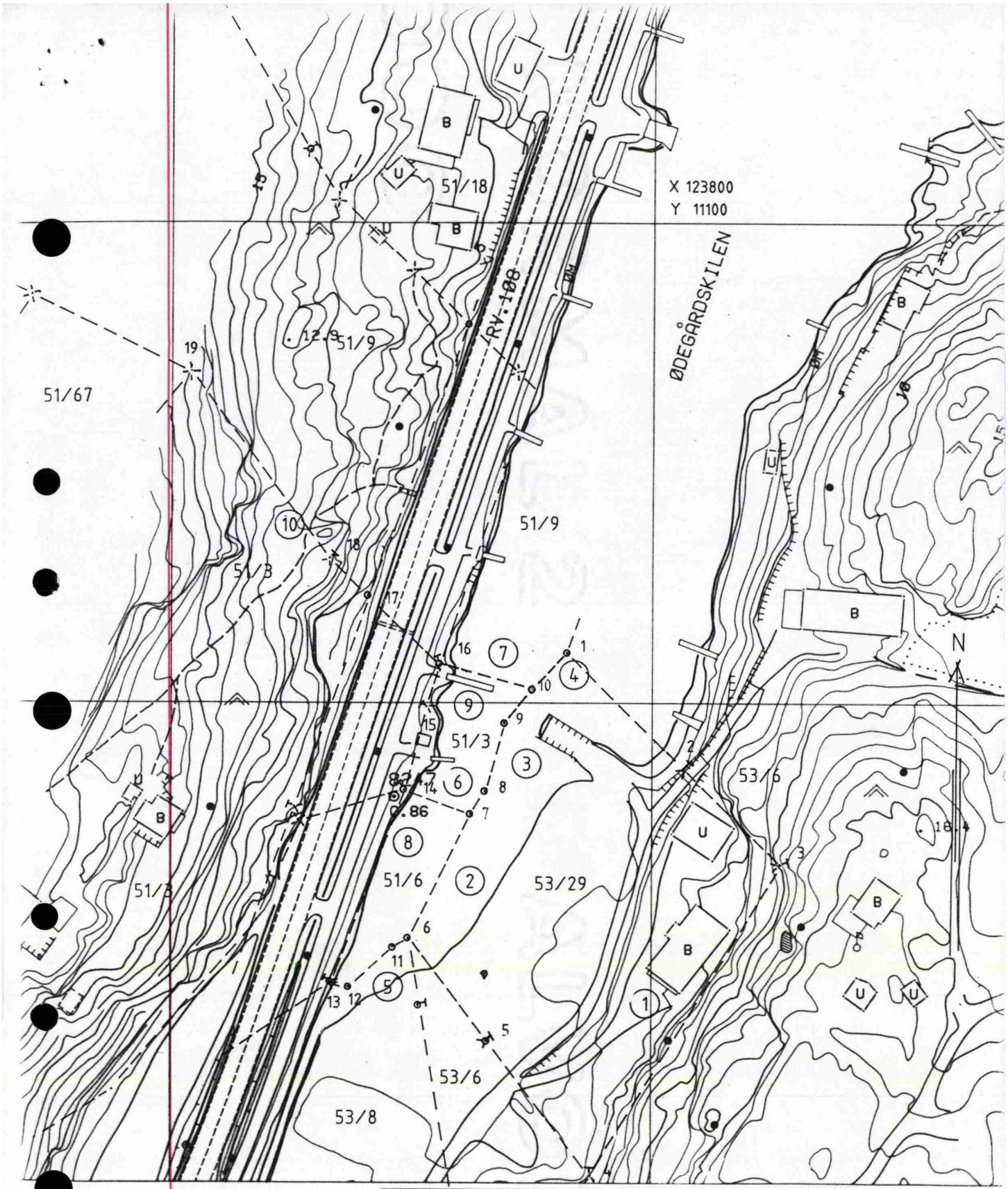

ETS NAVN		JORDSKIFTEVERKETS KARTARKIV NR.		BLAD NR.	KARTGRUNNLAG	FLYOPPGAVE
SKJELSBU					MÅLESTOKK 1 : 1000	KARTLEGGINGSÅR 1991
KOMMUNE	FYLKE	BERØRTE GNR.		ANTALL BLAD	EKV.DIST.	AJOURFØRINGSÅR
HVALER	ØSTFOLD	51, 53		1		
JORDSKIFTERETT	SAK NR.	FRAMLAGT I RETTEN	AVSLUTTET	OFF.BLADINNDELING		PRODUSENT
ØSTFOLD	13/1990		6/3-1992	C.P.-026. 5. 2.		A.L.

M·151·TRE

kr. 11250,-

Sendes tilbake til:
Geir Berthelsen
Ødegårdkilen
1684 Vesterøy

TINGLYST
1 5 FEB. 1994
FREDRIKSTAD BYRETT
DAGBOKNR: 1828

Skjøte [1]

Opplysningene på denne siden registreres i grunnboken

1. Eiendommen(e) [2]

Kommunenr.	Kommunenavn	Gnr.	Bnr.	Festenr.	Seksjonsnr.	Ideell andel
0111	Hvaler	51	72			

Omsetningen gjelder bygg på festet grunn: ☐ Ja ☒ Nei
Beskaffenhet: ☒ 1 Bebygd ☐ 2 Ubebygd

Bruk av grunn:
☒ B Bolig-eiendom ☐ F Fritids-eiendom ☐ V Forretnings-kontorer ☐ I Industri ☐ L Landbruk ☐ K Off. vei ☐ A Annet

Type bolig:
☒ FB Frittliggende enebolig ☐ TB Tomanns-bolig ☐ RK Rekke-hus/kjede ☐ BL Blokk-leilighet ☐ AN Annet

2. Kjøpesum

Kroner: Kr. 450.000.-
Firehundredeogfemtitusen 00/100-

Utlyste til salg på det frie marked

Omsetningstype:
☒ 1 Fritt salg ☐ 2 Gave (helt eller delvis) ☐ 3 Ekspro-priasjon ☐ 4 Tvangs-auksjon ☐ 6 Skifte-oppgjør ☐ 8 Annet

3. Salgsverdi/avgiftsgrunnlag [3]

Kroner

4. Overdras fra

Fødselsnr./Foretaksnr. (11/9 siffer) [4]	Navn	Ideell andel
130723 [redacted]	Nils Kolbjørn Berthelsen	

5. Overdras til

Fødselsnr./Foretaksnr. (11/9 siffer) [4]	Navn	Ideell andel
130469 [redacted]	Geir Berthelsen	

Doknr: 1828 Tinglyst: 15.02.1994 Emb. 086
STATENS KARTVERK FAST EIENDOM

6. Særskilte avtaler [5]

Forkjøpsrett for selger.
Kjøper har rett til adkomst over gnr. 51 bnr. 55 Hvaler

Nr. 727 B Rich Andvord

Andre avtaler (som ikke skal tinglyses)

7. Adresse [6]

8. Kjøpers/ervervs erklæring ved overdragelse av boligseksjon

Jeg/vi erklærer at mitt/vårt erverv av seksjonen ikke er i strid med bestemmelsen i § 10 4. ledd i lov av 4. mars 1983 nr. 7 (eierseksjonsloven):
Ingen kan erverve mer enn to seksjoner i sameiet. Arbeidsgiver kan erverve flere seksjoner når formålet er å leie ut til ansatte.

Sted, dato: VESTERØY 11/2 - 94

Kjøpers/erververs underskrift | Gjentas med maskin eller blokkbokstaver

Geir Berthelsen GEIR BERTHELSEN

9. Erklæring om siviltilstand [7]

☒ Jeg/vi er ugift ☐ Vi er gift med hverandre og begge skal underskrive ☐ Jeg er gift, men overdragelsen gjelder ikke felles bolig

10. Underskrifter og bekreftelser [8]

Sted, dato: Vesterøy 11/2-94

Utsteders underskrift | Gjentas med maskin eller blokkbokstaver

Kolbjørn Berthelsen KOLBJØRN BERTHELSEN

Jeg/vi bekrefter at utstederen(e) er over 18 år, og har underskrevet eller vedkjent seg sin underskrift på dette dokument i mitt/vårt nærvær.
Jeg/vi er myndig(e) og bosatt i Norge.

1. vitneunderskrift | Gjentas med maskin eller blokkbokstaver

Finn Petter Prøis FINN PETTER PRØIS

Adresse: Ødegårdåsen, 1684 Vesterøy

Brith Henriksen SØNDRE REKVIN 2, 1674 KRÅKERØY

2. vitneunderskrift | Gjentas med maskin eller blokkbokstaver

Adresse

Som ektefelle samtykker jeg i overdragelsen

Ektefellens underskrift | Gjentas med maskin eller blokkbokstaver

Astrid Berthelsen ASTRID BERTHELSEN

Jeg/vi bekrefter at ektefellen er over 18 år, og har underskrevet eller vedkjent seg sin underskrift på dette dokument i mitt/vårt nærvær.
Jeg/vi er myndig(e) og bosatt i Norge.

1. vitneunderskrift | Gjentas med maskin eller blokkbokstaver

Finn Petter Prøis FINN PETTER PRØIS

Adresse: 1684 VESTERØY

2. vitneunderskrift | Gjentas med maskin eller blokkbokstaver

Brith Henriksen BRITH HENRIKSEN

Adresse: SØNDRE REKVIN 12, 1676 KRÅKERØY

Egenerklæring

Bestemmelser og retningslinjer



Kommuneplanens arealdel 2019 – 2031
Hvaler kommune

PLANFORSLAG TIL SLUTTBEHANDLING I KOMMUNESTYRET 20.06.2019

Endringdato 05.06.2019

BESTEMMELSER OG RETNINGSLINJER TIL KOMMUNEPLANENS AREALDEL 2019-2031

Disse bestemmelsene og retningslinjene gjelder for områdene innenfor avgrensningen av kommuneplanens arealdel som angitt på plankart datert 22.05.2019. Bestemmelsene er strukturert etter kap. 11 i plan- og bygningsloven (PBL) på følgende måte:

- Planens formål og rettsvirkning §§ 1 – 2
- Bestemmelser og retningslinjer knyttet til hensynssoner § 3
- Generelle og tematiske bestemmelser § 4
- Bestemmelser knyttet til arealformål § 5

Bestemmelsene og plankartet er juridisk bindende. Der det er behov for å utdype innholdet i bestemmelsene og sikre felles forståelse og praktisering av disse, er retningslinjer benyttet. Disse er i seg selv ikke hjemmelsgrunnlag for vedtak. Retningslinjene følger etter den enkelte bestemmelse og er skrevet i kursiv.

Der annet ikke er spesifisert skal alt areal beregnes i henhold til teknisk forskrift (TEK) og Norsk Standard NS-3940 Areal og volumberegninger av bygninger.

§ 1 Formålet med planen (jf. PBL § 11-5)

Kommuneplanens arealdel skal være et verktøy for å nå målene i kommuneplanens samfunnsdel og ivareta nasjonale og regionale mål for arealbruken. Den fastsetter framtidig arealbruk i kommunen, og er et styringsverktøy for detaljplanlegging og byggesaksbehandling.

§ 2 Planens rettsvirkning (jf. PBL § 11-6)

§ 2.1 Planens virkeområde (jf. PBL § 11-6)

Kommuneplanens arealdel fastsetter framtidig arealbruk i Hvaler kommune som vist i plankart datert 22.05.2019. Planen gir rammer for nye reguleringsplaner og er bindende for alle nye tiltak nevnt i PBL § 1-6.

§ 2.2 Forholdet mellom kommuneplanen og eldre reguleringsplaner (jf. PBL § 1-5)

Kommuneplanen går ved eventuell motstrid foran eldre reguleringsplan eller planbestemmelse for samme areal. Innenfor områdene angitt med hensynssone videreføring av reguleringsplan H910 gjelder likevel reguleringsplanen med tilhørende bestemmelser foran kommuneplanens arealdel.

Retningslinje til § 2.2

i. Generelle bestemmelser til kommuneplanens arealdel etter PBL § 11-9 gjelder også innenfor hensynssone H910 så fremt det ikke oppstår motstrid. Hvorvidt det er motstrid eller ikke må bero på en konkret vurdering.

ii. Øvrige reguleringsplaner gjelder så langt de er i samsvar med og utfyller tilsvarende bestemmelser og intensjoner i kommuneplanens arealdel. Ved motstrid gjelder kommuneplanens arealdel.

§ 2.3 Byggeforbud i 100-metersbeltet langs sjøen (jf. PBL §§ 1-8 og 11-11 nr. 4)

Andre tiltak etter plan- og bygningsloven § 1-6 første ledd enn fasadeendringer og innløsning av bebygd festetomt, kan ikke settes i verk innenfor 100-metersbeltet langs sjø avsatt i plankartet. Forbudet mot tiltak gjelder så langt ikke annen byggegrense er fastsatt i kommuneplanen eller i gjeldende reguleringsplan, jf. PBL § 1-8 tredje ledd.

Kommuneplanens arealdel fastsetter annen byggegrense i områder omfattet av reguleringsplan hvor byggegrense mot sjø ikke er tegnet inn og i noen områder ved sjøen hvor det allerede er etablert bebyggelse. Byggegrensen fremkommer i plankartet som forbudsgrense mot sjø.

Etablering av privat sandstrand/påfylling av sand regnes som et tiltak etter plan- og bygningslovens § 1-6 og tillates ikke, jf. PBL § 1-8.

Forbudet gjelder ikke oppføring av nødvendige bygg og mindre anlegg og opplag for landbruk og fiske, jf. PBL § 11-11 nr. 4.

Retningslinjer til § 2.3

Dispensasjon fra plan- og bygningsloven § 1-8 skal ikke gis dersom hensynet bak bestemmelsen blir vesentlig tilsidesatt. I tillegg skal fordelene ved å gi dispensasjon være klart større enn ulempene. Det bør ikke dispenseres fra plan- og bygningsloven § 1-8 når en direkte berørt statlig eller regional myndighet har uttalt seg negativt, jf. PBL § 19-2.

Dersom lovens vilkår for dispensasjon er oppfylt, kan det etter søknad vurderes å gis dispensasjon for tiltak innenfor følgende rammer:

i. All bebyggelse skal tilpasses naturlig terreng og utformes på en slik måte at den eksponeres minst mulig.

ii. Bebyggelsen skal ikke flyttes til en mer eksponert beliggenhet og skal ikke trekkes nærmere sjøen. Kommunen kan angi hvilken retning en eventuell utvidelse skal skje.

iii. Kommunen kan tillate opparbeidet uteplass, terrasse, veranda, utendørs gangareal og trapper med samlet areal inntil 40 m^2 tilknyttet boliger og fritidsboliger. Verandaer, terrasser og uteplasser skal tilpasses naturlig eksisterende terreng og ligge lavest mulig.

iv. Andre mindre tiltak til nytte for allmennheten kan kommunen tillate at oppføres.

Retningslinjer for dispensasjonspraksis - boliger

v. Eiendommen kan maksimalt bebygges med 120 m^2 bruksareal (BRA) for hoveddel plassert i bolighus og anneks. Maksimal mønehøyde er 7 m og maksimal gesimshøyde er 4,5 m. Etablering av mer enn én bruksenhet per tomt tillates ikke.

vi. Dersom eksisterende uthus ikke kan brukes som garasje og eiendommen ikke allerede har garasje tillates det oppført ny garasje med maksimalt 20 m^2 bruksareal (BRA) og maksimal mønehøyde 4,5 m over gjennomsnittlig planert terreng.

vii. I eksponert retning mot sjøen tillates maksimalt 12 m fasadelengde.

viii. Det skal utarbeides fasadetegninger som viser eksisterende og fremtidig terrengnivå.

Retningslinjer for dispensasjonpraksis - fritidsboliger

ix. Bebyggelsen skal tilpasses naturlig terreng og utformes på en slik måte at den eksponeres minst mulig. Dette får betydning for takform, materialvalg, fargesetting, med videre. Det skal benyttes ikke-reflekterende materialer og avdempede, naturtilpassede farger, også på belistning, vinduer og andre bygningsdetaljer. Irreversible terrenginngrep som sprenging, splitting og skjæring av fjell tillates ikke. Stedegen og skjermende vegetasjon skal bevares i størst mulig grad.

x. Eiendommen kan maksimalt bebygges med 70 m^2 bruksareal (BRA). Vesentlig utvidelse (over 50% økning av BRA) tillates ikke.

xi. For å tillate riving/nybygg eller utvidelse av eksisterende bruksareal eller høyde kreves at bebyggelsen samles i én bygning. Eventuelt uthus/anneks skal være revet før tilbygg/nybygg tas i bruk. Unntatt fra dette er etablering av anneks som omfattes av § 4.18.2 a).

xii. *Maksimal mønehøyde er 4,5 m og maksimal gesimshøyde er 3,5 m. For bygninger med pulttak og flate tak skal gesimshøyde ikke overstige 4 m. Høyden måles fra gjennomsnittlig naturlig eksisterende terreng. Det skal utarbeides fasadetegninger som viser eksisterende terrengnivå.*

xiii. *Maksimal fasadelengde skal ikke overstige 12 m. I eksponert retning mot sjøen tillates maksimalt 10 m fasadelengde.*

Noen tiltak kan betinge søknad om byggetillatelse selv om de ikke er avhengig av dispensasjon. Dette gjelder for eksempel fasadeendringer som endrer bygningens karakter.

§ 3 Bestemmelser og retningslinjer til hensynssoner (jf. PBL § 11-8)

§ 3.1 Hensynssone friluftsliv H530 (jf. PBL § 11-8 c)

i. *Innenfor områder omfattet av hensynssone friluftsliv må det ikke igangsettes tiltak som kan svekke eksisterende og fremtidig tilrettelegging og bruk av områdene til friluftsliv og rekreasjon. Det er et mål å samle bebyggelse/tiltak i størst mulig grad, og gi den en utforming som harmonerer med naturgitte og bygde omgivelser. Tiltak som medfører økt privatisering må unngås.*

ii. *For fritidsboliger beliggende i hensynssonen tillates maksimalt 3,5 m gesimshøyde og 4,5 m mønehøyde. For bygninger med pulttak og flate tak skal gesimshøyde ikke overstige 4,0 m. Høyden måles fra gjennomsnittlig naturlig eksisterende terreng.*

iii. *For å tillate riving/nybygg eller utvidelse av eksisterende bruksareal eller høyde for fritidsbolig kreves at bebyggelsen samles i én bygning. Det betyr at evt anneks/uthus skal være revet før tilbygg/nybygg tas i bruk. Unntatt fra dette er etablering av anneks som omfattes av § 4.18.2 a).*

§ 3.2 Hensynssone landbruk H510 (jf. PBL § 11-8 c)

i. *Hensynssonen omfatter særskilt prioriterte landbruksområder (landbrukets kjerneområder). Innenfor hensynssonen må det ikke igangsettes tiltak som kan komme i konflikt med landbruksinteressene eller svekke arealenes egnethet til landbruk.*

§ 3.3 Hensynssone naturmiljø H560 (jf. PBL § 11-8 c)

i. *Innenfor områder vist som hensynssone naturmiljø skal tiltak utformes og lokaliseres slik at naturmangfoldet i minst mulig grad blir skadelidende.*

ii. *Sjøområdene som er omfattet av hensynssone naturmiljø skal være inngrepsfrie soner. Områdene er gyteområder for fisk og nasjonalt og regionalt viktige ålegressenger (oppvekstområder for fisk) samt nasjonalt og regionalt viktige naturtyper. Eksisterende brygger i disse områdene bør ikke endres, og VA-ledninger, moringer og akvakultur bør ikke etableres eller endres. Mudring er ikke tillatt.*

§ 3.4 Hensynssone landskap H550 (jf. PBL § 11-8 c)

i. *Det bør stimuleres til skjøtsel av landbruksarealene for å hindre gjengroing. De fulldyrkede arealene til åker, eng og beite bør holdes i hevd, ved tradisjonell drift. Dette er viktig for å beholde det småskala, varierte landskapet, med åpne landskapsrom, som særpreger enkelte deler av dette landskapet. Beiter, hagemark, kantsoner og strandenger bør beites, slås og skjøttes på en slik måte at landskapet og det biologiske mangfoldet opprettholdes.*

ii. *Naturtyper i utmark må ikke erstattes av ensartede gressplener eller "parkifisering".*

iii. *For fritidsboliger beliggende i hensynssonen tillates maksimalt 3,5 m gesimshøyde og 4,5 m mønehøyde. For bygninger med pulttak og flate tak skal gesimshøyde ikke overstige 4,0 m. Høyden måles fra gjennomsnittlig naturlig eksisterende terreng.*

iv. *For å tillate riving/nybygg eller utvidelse av eksisterende bruksareal eller høyde for fritidsbolig kreves at bebyggelsen samles i én bygning. Det betyr at evt anneks/uthus skal være revet før tilbygg/nybygg tas i bruk. Unntatt fra dette er etablering av anneks som omfattes av § 4.18.2 a).*

v. *For bebyggelsen i hensynssonen gjelder ellers samme retningslinjer som for hensynssone kulturmiljø.*

§ 3.5 Hensynssone kulturmiljø H570 (jf. PBL § 11-8 c)

i. *I områder omfattet av hensynssonen skal den kulturhistorisk verdifulle bebyggelsen og områdets særpregede miljø bevares.*

ii. *Tiltak kan godkjennes under forutsetning av at områdets kulturhistoriske verdier ikke forringes. Nybygg, tilbygg eller påbygg skal underordnes eksisterende bebyggelse. Plassering og utforming mht størrelse, form, materialer, detaljering, farger med videre skal harmonere med eksisterende struktur og bebyggelse i området.*

iii. *Utomhusanlegg og elementer som brygger, terrasseringer, trapper, gjerder, stenstolper, stengarder, stenkjellere, gamle frukttrær, karaktertrær, med videre skal beholdes i landskapet. Nye utomhusanlegg skal i utforming og materialbruk tilpasses terrenget og harmonere med stedets karakter. Skjøtsel og utbedring skal skje ved bruk av tradisjonelle materialer og teknikker.*

iv. *Gamle ferdselsårer som for eksempel stenhoggerveier, kjerreveier og smug bør bevares med dagens bredde og ikke asfalteres. Gamle veier utgjør en viktig del av Hvaler-landskapet og bør ikke utvides eller rettes ut. Store sammenhengende parkeringsflater bør ikke tillates.*

v. *Brygger i Herfølrenna, Lauer og Gravningsund bør utformes som tradisjonelle stolpebrygger eller steinbrygger av hensyn til verneverdiene i områdene.*

vi. *Eksisterende sjøbodmiljø skal søkes bevart ved utbygging av småbåtanlegg i Papperhavn (Vesterøy) og på Rød (Asmaløy).*

§ 3.6 Sone båndlagt etter naturmangfoldloven H720 (jf. PBL § 11-8 d)

I områder vernet etter naturmangfoldloven er det ikke tillatt med tiltak som er i strid med vernebestemmelsene.

§ 3.7 Sone båndlagt etter kulturminneloven H730 (jf. PBL § 11-8 d)

I områder fredet eller på annen måte vernet etter kulturminneloven er det ikke tillatt med tiltak som er i strid med fredningsvedtakene og andre vernebestemmelser.

§ 3.8 Sone med krav om felles planlegging H810 (jf. PBL § 11-8 e)

a) Sone H810_1 – 4 (Heggane, Sydengen, Rød nord og Kjølholt): Hvert av områdene skal ved regulering vurderes helhetlig med hensyn til å ivareta barn og unges interesser. Dette innebærer at det skal settes av plass for grendelekeplass i reguleringsplan. Opparbeidelse av grendelekeplass skal sikres gjennom rekkefølgebestemmelser.

b) Sone H810_5 Papperhavn, Vesterøy: Parkeringsløsninger for småbåthavna og nasjonalparken må ivaretas innenfor hensynssonen. Havnen skal opprettholdes som fiskerihavn.

c) Sone H810_6 Hestehella, Vesterøy: Moringer i Nesebukta skal fjernes før ny brygge tas i bruk.

d) Sone H810_7 Hasselvika, Kirkøy: Brygger i friluftsområdet (badeplass) skal flyttes inn i fellesbrygga.

e) Sone H810_8 Pulservik, Kirkøy: Moringer, blant annet ved Furuholmen, skal fjernes før ny brygge tas i bruk. Enkeltbrygger bør flyttes inn i fellesbrygga.

f) Sone H810_9 Edholmen, Kirkøy: Farled skal ivaretas.

g) Sone H810_10 Holtekilen, Kirkøy: Moringer skal fjernes før ny brygge tas i bruk.

h) Sone H810_11 Sanne, Nordre Sandøy: Planforslag skal inneholde alternative vurderinger av omkringliggende områder rundt Sanne Brygge.

§ 3.9 Sone videreføring av reguleringsplan H910 (jf. PBL § 11-8 f)

Sone hvor gjeldende reguleringsplan fortsatt skal gjelde uendret.

§ 4 Generelle og tematiske bestemmelser

§ 4.1 Plankrav (jf. PBL §§ 11-9 nr. 1 og 12-1)

I områder avsatt til bebyggelse og anlegg, samferdselsanlegg og teknisk infrastruktur og bruk og vern av sjø og vassdrag, kan tiltak etter plan og bygningslovens § 20-1 a), b), k), l) og m) ikke finne sted før området inngår i en reguleringsplan.

§ 4.2 Unntak fra plankrav (jf. PBL § 11-10 nr. 1)

Kommunen kan fravike plankrav for:

a) Utvikling av eksisterende boliger, fradeling til og oppføring av inntil 3 nye boenheter, i områder avsatt til nåværende bebyggelse og anlegg (fortetting). Fradeling og oppføring av nye boenheter skal følge bestemmelser og retningslinjer for utbyggingsfordeling som fremgår i § 4.6. Møne- og gesimshøyde for bolig skal ikke overstige henholdsvis 7,5 m og 6,5 m. For øvrig må bestemmelsene i § 5.1.1 følges. Unntaket gjelder ikke dersom tiltaket medfører vesentlige virkninger for miljø og samfunn. Unntaket gjelder heller ikke areal avsatt til nåværende boligbebyggelse i Papperhavn (B1).

b) Mindre tilbygg og påbygg til fremtidig og eksisterende bebyggelse, samt oppføring av maksimalt én frittliggende bod, anneks eller garasje på inntil 50 m^2 BRA på bebygd eiendom, innenfor arealformål framtidig bebyggelse og anlegg som ikke er omfattet av reguleringsplan.

c) Utvikling av eksisterende fritidsboliger i områder avsatt til framtidig fritidsbebyggelse (BFR 1 – 14).

d) Oppføring/utvidelse av nye fritidsboliger i områder avsatt til framtidig fritidsbebyggelse i felt BFR 1 – 9 (de gamle disposisjonsplanene), jf. § 5.1.2.

e) Utvikling av teknisk infrastruktur knyttet til etablert bebyggelse innenfor arealformål bebyggelse og anlegg.

f) Opparbeiding av enkel parkeringsplass uten asfaltering innenfor arealformål parkering.

g) Utvidelse av lovlig oppførte brygger i områder avsatt til småbåthavn når følgende krav er oppfylt:
   - Bryggeanlegget inneholder etter utvidelse/etablering maks 9 båtplasser for båter av normal størrelse (maks 21 fot).
   - Endringen fører til en bedret situasjon for allmennheten, for eksempel gjennom redusert omfang/inngrep og samling av flere enkeltbrygger til fellesanlegg.
   - Material- og fargevalg skal være avdempet og naturtilpasset for å hindre unødig eksponering. På eller ved brygga skal det ikke etableres gjerder/rekkverk, lyssetting, flaggstenger eller privatiserende skilt, sittegruppe eller andre privatiserende elementer.
   - Tiltaket skal for øvrig gjennomføres i samsvar med bestemmelsene i § 5.3.1.

h) Hovedreparasjon av eksisterende, lovlig oppførte brygger.

i) Enkel tilrettelegging og opparbeidelse for allment friluftsliv i form av tursti, fortøyningsbrygge, toalett og badeplasser så langt det er i samsvar med formålet. Tiltaket skal ikke være til hinder for allmenn ferdsel.

Retningslinje til § 4.2

i. Ved vurdering av hva som har vesentlige virkninger for miljø og samfunn skal praksis etter PBL § 12-1 tredje ledd legges til grunn.

§ 4.3 Innholdet i utbyggingsavtaler (jf. PBL § 11-9 nr. 2)

I henhold til PBL § 17-2 er følgende forutsigbarhetsvedtak fattet:

a) Hvaler kommune krever inngåelse av utbyggingsavtaler når en eller flere forutsetninger for avtaleinngåelse er til stede, jf. PBL §§ 17-2 og 17-3. Under planarbeid for et større område kan det fattes mer spesifikke vedtak, jf. PBL § 17-1. For områder som i kommuneplanen er avsatt til framtidig bebyggelse og anlegg vil inngåelse av utbyggingsavtale normalt være en forutsetning for igangsettelse av utbygging.

b) Hovedprinsipp for kostnadsfordeling: Utbyggerne innenfor et utbyggingsområde bærer selv alle utbyggingskostnadene med tilrettelegging av teknisk infrastruktur, vei, vegetasjon, vann og avløp, fiber, som er nødvendig for det enkelte prosjekt/tiltak, jf. PBL § 17-3.

§ 4.4 Krav til nærmere angitte løsninger for teknisk infrastruktur (jf. PBL § 11-9 nr. 3)

a) Alle bygge- og anleggstiltak og all etablering av ny teknisk infrastruktur skal gjennomføres i samsvar med de til enhver tid gjeldende tekniske standardene/normalene i kommunen, herunder VA-norm, renovasjonsforskrift, slamforskrift, graveforskrift og veinorm.

§ 4.5 Rekkefølgekrav (jf. PBL § 11-9 nr. 4)

a) Anlegg for håndtering av overflatevann, vegetasjon og utearealer, skal være opparbeidet før brukstillatelse gis. Dersom bebyggelse fullføres på vinteren skal opparbeidelse skje førstkommende vår. Unntatt fra bestemmelsen er fritidsbebyggelse og tilbygg/påbygg/uthus/garasje til eksisterende bolig.

b) Nye boliger eller bygninger for offentlig eller privat tjenesteyting i felt BA1 (framtidig bebyggelse og anlegg på Kjølholt) kan ikke tas i bruk før det er etablert sammenhengende fortau/gangvei i Kjølholtveien og Sigrid Bjørseths vei.

c) Slokkevannkapasitet skal være opparbeidet før brukstillatelse gis. Tiltakshaver/utbygger har ansvaret for å sikre tilstrekkelig slokkevannkapasitet. Kapasiteten skal være i samsvar med de til enhver tid gjeldende føringer og retningslinjer. Kommunen skal vurdere om gjeldende føringer er fulgt.

§ 4.6 Utbyggingsfordeling (jf. PBL § 11-9 nr. 4)

Fradeling og oppføring av nye boenheter skal ha følgende utbyggingfordeling: 30 % i områdesenter (Skjærhalden), 60% i lokalsenterne og 10 % i grendesenterne.

Retningslinje til § 4.6

ii. *Utgangspunktet er 60 nye boenheter i året, hvorav 18 (30%) av boenhetene kan oppføres i områdesenteret Skjærhalden, 36 (60%) kan oppføres i lokalsenterne, og 6 (10%) av boenhetene kan oppføres i grendesenterne.*

iii. *Dette beregnes etter årlig godkjente fradelings- og byggetillatelser. Årlig kvote kan ikke overføres til neste år.*

iv.

Områdesenter:	*Skjærhalden*
Lokalsentre:	*Ødegårdskilen, Hauge, Utgårdskilen og Rød,*
Grendesentre:	*Papperhavn, Skjelsbo, Sydengen, Dypedal, Vikerhavn, Korshavn, Bølingshavn, Nedgården, Herføl.*

§ 4.7 Universell utforming og folkehelse (jf. PBL § 11-9 nr. 5)

a) Ved utarbeiding av reguleringsplan skal planbeskrivelsen redegjøre for hvordan universell utforming sikres, både internt i planområdet og med hensyn til tilstøtende eiendommer.

b) Ved utarbeiding av reguleringsplan for boligbebyggelse og bebyggelse for offentlig tjenesteyting skal planbeskrivelsen redegjøre for hvordan ulike aldersgrupper sikres mulighet til fysisk aktivitet, gode bomiljøkvaliteter og deltagelse i samfunnet.

c) Ved planlegging av nye områder er det et mål at gang-/sykkeladkomst er universelt utformet, med stigning maks 1:20. Dette gjelder ikke kjøreadkomster.

Retningslinje til § 4.7

i. Det skal legges til rette for flest mulig tilgjengelige boenheter. Ved utarbeiding av reguleringsplan skal planbeskrivelsen redegjøre for temaet.

§ 4.8 Skilt og reklame (jf. PBL § 11-9 nr. 5)

§ 4.8.1 Generelle bestemmelser

a) Plassering og endring av skilt- og reklameinnretninger er søknadspliktige, jf. PBL § 20-1.

b) Tillatelse gis bare inntil videre eller for et begrenset tidsrom.

c) I forbindelse med søknad om tiltak kan kommunen kreve utarbeidet en samlet skiltplan for et avgrenset område. Kommunen kan også selv utarbeide skiltplan.

d) Dersom det kan skje uten hinder av samtykke som er gitt for et bestemt tidsrom, kan kommunen gi pålegg om å fjerne eller endre enhver innretning som nevnt i bestemmelsene, når den etter kommunens skjønn virker skjemmende eller sjenerende i seg selv eller i forhold til omgivelsene. Innretning som antas å medføre fare, kan i alle tilfelle kreves fjernet ved pålegg fra kommunen.

§ 4.8.2 Områdehensyn

a) I åpent naturlandskap, kulturlandskap, parker og friområder tillates ikke frittstående reklameskilt. På bygninger tillates ikke reklame som virker dominerende. Dette vurderes etter kommunens skjønn.

b) Innenfor særpregete og historisk interessante miljøer tillates ikke skilt eller reklameinnretninger som ikke er tilpasset miljøets karakter og historie.

c) I sentrale tettbebygde områder tillates ikke frittstående skilt eller reklameinnretninger dersom de ikke er utformet spesielt for å passe inn i strøket.

d) I rene boligområder tillates ikke reklameinnretninger. Mindre reklameskilt på forretninger, kiosker o.l. uten lys kan føres opp i den grad dette ikke sjenerer boligene.

e) Plassering av reklame på parkeringsplasser er forbudt.

f) Plassering av reklame innenfor 50 m fra offentlig veg er forbudt.

g) Lysreklame tillates bare i områder der reguleringsplan tillater slik reklame. Lysreklame som er til sjenanse for boliger tillates ikke.

h) Salgsautomater som står fritt eller er bygd inn i fasader anses som skilt og reklameinnretninger.

§ 4.8.3 Utforming

a) Skilt og reklameinnretninger skal utføres slik at de tilfredsstiller rimelige skjønnhetshensyn både i forhold til seg selv og i forhold til bakgrunnen og omgivelsene. Skjemmende farger og utførelse er ikke tillatt og kan kreves endret. Dette vurderes etter kommunens skjønn.

b) Skilt, reklameinnretninger o.l. skal ikke være til hinder for ferdsel eller til fare for omgivelsene på annen måte.

c) Skilt må ikke plasseres på møne, takflate, takutstikk eller gesims. Gesimser utformet som lysende kasser tillates ikke.

d) Skilt og reklame på bygningers fasader bør fortrinnsvis utføres som frittstående bokstaver.

e) For hver virksomhet tillates ikke mer enn ett uthengsskilt og ett veggskilt. Kommunen kan gjøre unntak for virksomheter som disponerer flere fasader langs fortau eller gate.

f) Innen kommunen må det ikke oppføres skilt, reklameinnretninger o.l. med større sammenhengende areal enn 10 m².

g) Uthengsskilt/-reklame skal ikke ha større bredde enn 1 m og skal ha fri høyde over fortau/gangveg på minst 2,5 m. Framspringet fra vegg må aldri være lengre ut enn at det er minst 0,5 m fri horisontal avstand frem til kjørebanekant eller fortau.

h) Markiser skal avgrenses til vindus-, dør- og betjeningsåpninger. Markiser, transparenter og banner skal være tilpasset det arkitektoniske uttrykk som bygningen og omgivelsene har.

§ 4.9 Parkering (jf. PBL § 11-9 nr. 5)

a) Med mindre det kan dokumenteres annet behov skal det for nye utbyggingsprosjekter avsettes parkeringsplasser for bil og sykkel i henhold til følgende bestemmelser:

Formål	Biloppstillingsplasser	Sykkelplasser
Bolig	1 per boenhet under 80 m² BRA 2 per boenhet fra 80 m² BRA og oppover	1 per boenhet under 80 m² BRA 2 per boenhet fra 80 m² BRA og oppover
Næring og forretning	1 per 50 m² BRA	1 per 50 m² BRA
Småbåthavn	0,4 per båtplass	-
Annet	Løses i reguleringsplan/ etter bygningsmyndighetens skjønn	Løses i reguleringsplan/ etter bygningsmyndighetens skjønn

b) Minimum 10 % av biloppstillingsplassene, og aldri mindre enn 1 plass, skal tilpasses mennesker med nedsatt bevegelsesevne.

c) Krav til ladeinfrastruktur for ladbare biler:
- I boligbygg med felles parkeringsanlegg skal minst 50 % av alle p-plassene i hvert parkeringsanlegg ha fremlagt strøm for lading.
- I andre bygg og anlegg med felles eller offentlig parkering skal minst 30 % av parkeringsplassene ha fremlagt strøm for lading, der minst 10 % skal ha ladepunkt før det gis brukstillatelse.

d) Parkering med nødvendig manøvreringsareal skal løses på egen tomt eller i garasje avsatt til formålet. Utendørs fellesanlegg skal anlegges med grøntarealer og beplantning.

§ 4.10 Støy (jf. PBL § 11-9 nr. 6)

Alle tiltak skal planlegges slik at støyforholdene innendørs og utendørs tilfredsstiller kravene i Retningslinje for behandling av støy i arealplanlegging (T-1442/16) eller den til enhver tid gjeldende retningslinje. Planlegging og saksbehandling skal følge de anbefalte støygrenser som er vist i tabell 3 i T-1442/16.

Retningslinjer til § 4.9

i. *Det kan tillates støyfølsom arealbruk i gul støysone dersom bebyggelsen har en stille side og tilgang til egnet uteplass med tilfredsstillende støynivå. Bebyggelsen skal planlegges slik at en størst mulig andel oppholdsrom vil vende mot, og ha vindu mot, stille side.*

ii. *I rød støysone tillates ikke støyfølsom arealbruk.*

§ 4.11 Grunnforhold (jf. PBL § 11-9 nr. 6)

Ved etablering av ny bebyggelse eller ved vesentlig endring av eksisterende bebyggelse, samt ved etablering av ny teknisk infrastruktur skal det gjøres en nærmere vurdering av grunnforholdene og nødvendige avbøtende tiltak skal dokumenteres. Vurderingene skal følge veileder Sikkerhet mot kvikkleireskred utarbeidet av NVE, eller den til enhver tid gjeldende veileder, og ligge til grunn for gjennomføring.

§ 4.12 Byggegrense mot offentlig vei (jf. PBL § 11-9 nr. 5)

For Fv. 108 gjelder en byggegrense på 50 m regnet fra veiens midtlinje. For øvrige fylkesveier i kommunen er byggegrensen 15 m regnet fra veiens midtlinje.

a) Tabell over fylkesveier i Hvaler hvor krav om 15 meter byggegrense fra veiens midtlinje gjelder:

Fv. 472	Fv. 491	Fv. 503
Fv. 473	Fv. 493	Fv. 504
Fv. 474	Fv. 494	Fv. 506
Fv. 482	Fv. 496	Fv. 507
Fv. 485	Fv. 501	

b) Nye reguleringsplaner skal ha målsatte krav til frisiktsone i veikryss og avkjørsler og stoppsikt i svinger. Kravene skal følge Statens vegvesens håndbøker.

c) Nye avkjørsler skal anlegges med tanke på trafikksikkerheten. Det skal være mulig å snu på egen tomt for å unngå rygging ut i vei.. Det kreves tilstrekkelig antall biloppstillingsplasser på egen tomt for å unngå parkering i veien.

d) I nye boligfelt med stikkveier skal det være vendehammer.

§ 4.13 Høyspentanlegg (jf. PBL § 11-9 nr. 5)

Høyspentanlegg omfatter høyspentledninger, jordkabler og transformatorstasjoner.

a) Alle tiltak skal planlegges slik at mennesker eksponeres for så lave elektromagnetiske felt som praktisk mulig.

b) Ved nyetablering av bolig/fritidsbolig, institusjoner, skole eller barnehage, eller ved nyetablering av høyspentanlegg, skal det dokumenteres at det i berørte bygg ikke blir magnetfelt over 0,4 µT (mikrotesla). Magnetfeltnivået skal angis ut fra beregninger basert på fakta om anlegget og dets forventede gjennomsnittlige strømbelastning over året.

c) Det er generelt byggeforbud innenfor 5 m fra nettstasjon og 6 m fra kraftlinjer.

§ 4.14 Overvannshåndtering (jf. PBL § 11-9 nr. 3)

a) Overvann skal fortrinnsvis tas hånd om lokalt og åpent, dvs. gjennom infiltrasjon og fordrøyning i grunnen og åpne vannveier, utslipp til resipient eller på annen måte utnyttes som ressurs, slik at vannets naturlige kretsløp overholdes og naturens selvrensningsevne utnyttes.

b) Bygninger og anlegg skal utformes slik at naturlige flomveier sikres og tilstrekkelig sikkerhet mot oversvømmelse oppnås.

c) Ved utarbeiding av reguleringsplan eller senest ved søknad om ramme-/byggetillatelse skal det framlegges en plan som viser løsning for håndtering av overvann. Planen skal dokumentere at avrenningen og avrenningshastigheten ikke øker som følge av tiltaket.

Retningslinje til § 4.14

i. Overvannshåndtering bør planlegges som et bruks- og opplevelseselement i utearealer.

ii. Gårdsplasser og lignende tillates ikke steinlagt eller asfaltert dersom dette fører til at overvann ledes ut i veien eller inn til naboeiendommer.

§ 4.15 Estetikk (jf. PBL § 11-9 nr. 6)

a) Ethvert tiltak skal underordnes Hvalers natur- og kulturlandskap. Det skal legges vekt på å bevare landskapssilhuetter.

b) Bebyggelse skal gis en tidsmessig og god estetisk utforming i samsvar med dens funksjon. Det skal benyttes stedstilpassede volumer, materialer og farger.

c) Det skal legges vekt på god terrengtilpasning der tiltaket tilpasses terrenget, ikke omvendt. Omfattende fyllinger, skjæringer og andre omfattende terrenginngrep skal unngås.

d) I særlig sårbare områder kan kommunen kreve at det utarbeides egne tomte- og uteromsanalyser som skal godkjennes av kommunen og legges til grunn ved utbygging. Med sårbare områder menes for eksempel områder som ligger i viktige kulturmiljøer eller -landskap eller som ligger svært eksponert. Analysene skal inkludere terrengsnitt og koteangivelser.

Retningslinje til § 4.15

i. Bygninger skal ta hensyn til eksisterende bygningsmønster og -struktur og underordnes denne.

ii. Utbygging bør konsentreres i naturlige landskapsrom slik at inngrep i landskapsbildet minimeres. I skrånende terreng bør bygningens lengderetning som hovedregel følge koteretningen.

iii. Kommunedelplan for kulturminner, hensynssone landskap og hensynssone kulturmiljø skal legges til grunn ved vurdering av behov for tomte- og uteromsanalyse.

§ 4.16 Grønnstruktur (jf. PBL § 11-9 nr. 6)

Bebyggelse og anlegg skal lokaliseres slik at viktige stier, barnetråkk og vegetasjonselementer sikres. Med viktige stier og barnetråkk menes hovedstier fra boligområder til offentlige funksjoner som skole, barnehage og kollektivholdeplasser samt hovedgangadkomster til friluftsområder.

§ 4.17 Midlertidige og flyttbare konstruksjoner og anlegg (jf. PBL § 11-9 nr. 6)

§ 4.17.1 Plassering av midlertidige og flyttbare konstruksjoner og anlegg

Plassering av midlertidige eller flyttbare konstruksjoner og anlegg må omsøkes i henhold til plan- og bygningsloven, og må ikke plasseres slik at de

- Kan skape forurensingsproblemer der de står, i sjøen eller i vassdrag.
- Er til hinder eller ulempe for allmenn ferdsel eller friluftsliv, eller for omgivelsene.
- Kommer nærmere bebyggelse eller innretninger som campingvogner, telt, e.l. enn 8 m.

§ 4.17.2 Forbud mot midlertidige konstruksjoner og anlegg i deler av kommunen

Innenfor følgende deler av Hvaler kommune er det forbudt å plassere midlertidige eller transportable konstruksjoner og anlegg:

a) Nærmere sjøen enn 100 m.

b) Nærmere sjøen enn 300 m på følgende kyststrekninger:
   - På Vesterøy fra bunnen av Salteribukta ved Papperhavn østover langs Vauerkilen, rundt nordenden av øya til Koven ved Skjelsbo.
   - På Spjærøy, fra Nygård brygge, rundt nordenden av øya til bunnen av Grønnetkilen, og langs Spjærkilen innenfor gangbrua.
   - På Asmaløy: Hele kyststrekningen.
   - På Kirkøy fra Karvika brygge i Holtekilen sørover mot Lauersvelgen og videre til det smaleste i Skipholmsundet ved Bølingshavn.

c) Nærmere riksveg, fylkesveg eller kommunal veg enn 100 m, unntatt for kortvarig rast (ikke overnatting) på parkeringsplass som hører til vegen.

Forbudet gjelder ikke

- Plassering av campingvogner, telt og lignende på område godkjent til campingplass.
- Plassering av campingvogn (1 stk) på bebygd boligeiendom i tilknytning til eksisterende bebyggelse.
- Telting som er tillatt etter friluftsloven.
- Konstruksjoner eller anlegg på bygge- eller anleggstomt.
- Konstruksjoner eller anlegg som er nødvendige for landbruket eller fiskerinæringen.

§ 4.17.3 Forbud mot oppankring av flytende hytter, husbåter og hoteller

Oppankring av flytende hytter, husbåter, hoteller, serveringssteder og lignende med forankring i sjøbunnen eller på land er ikke tillatt.

§ 4.18 Kulturminner (jf. PBL § 11-9 nr. 7)

§ 4.18.1 Generelle bestemmelser

a) Ingen må, uten at det er lovlig etter kulturminneloven § 8, sette i gang tiltak som er egnet til å skade, ødelegge, grave ut, flytte, forandre, tildekke, skjule eller på annen måte utilbørlig skjemme automatisk fredet kulturminne eller fremkalle fare for at dette kan skje, jf. kml § 3. For alle tiltak som kan komme til å virke inn på automatisk fredede kulturminner, må det søkes kulturminnemyndigheten om tillatelse etter kulturminneloven.

b) Dersom det under anleggsarbeider treffes på automatisk fredede kulturminner, eksempelvis i form av helleristninger, brent leire, keramikk, flint, groper med trekull og/eller brent stein etc., skal arbeidet øyeblikkelig stanses og Fylkeskonservatoren varsles, jf. kulturminneloven § 8.

c) Riving av bygninger eldre enn 1850 tillates ikke.

d) Ved søknad om tillatelse til tiltak på bygninger eldre enn 1930 skal tilstandsanalyse vedlegges søknaden. Analysen skal utarbeides i henhold til Norsk standard for tilstandsanalyse av verneverdige bygninger. Videre skal det leveres en estetisk redegjørelse, eksempelvis med fotografier, tegninger og beskrivelser.

e) Ved søknad om tillatelse til tiltak på bygninger eldre enn 1930 skal bygningselementer, tilbygg, påbygg, underbygg, samt tilsvarende, utføres med hensyn til, og med slektskap til bygningens opprinnelige byggestil, materialbruk og farger. Det gjelder blant annet valg av vindustyper, ytterdører, fasadekledning og taktekkingsmaterialer. Det skal legges vekt på bruk av tradisjonelle materialer som tegltak, trepanel og granitt. Takform og volumoppbygging skal ta utgangspunkt i tradisjonell lokal byggeskikk. Bebyggelsens preg av småskala (bygningenes høyde, gavlbredde, fasadelengde, osv.) skal opprettholdes. Store balkonger og verandaer, samt store sammenhengende glassflater, må unngås. Nye tiltak skal underordne seg hovedbygningen, men kan samtidig bygges som kontrast til det opprinnelige og tydelig vise referanser til samtiden. Kommunen kan kreve at fasadene føres tilbake til tidligere dokumentert utseende, eller til et fasadeuttrykk i samsvar med bygningens alder eller områdets karakter.

f) All skjøtsel, vedlikehold og istandsetting av verneverdige bygninger og kulturmiljøer, jf. blant annet kulturminneplan, skal skje på det enkelte kulturminnets/-miljøets premisser. Ved utbedring, reparasjon eller gjenoppføring skal opprinnelige bygningsdeler i størst mulig grad tas vare på og gjenbrukes i sin rette sammenheng.

g) Dersom kommunen ser det som nødvendig, kan kommunen sende søknad om tiltak på eksisterende bygg til Fylkeskonservatoren for uttalelse.

Retningslinje til § 4.18.1

i. Utomhusanlegg og elementer som brygger, terrasseringer, trapper, gjerder, stenstolper, stengarder, stenkjellere, gamle frukttrær, karaktertrær, med videre bør beholdes i landskapet. Nye utomhusanlegg skal i utforming og materialbruk tilpasses terrenget og harmonere med stedets karakter. Skjøtsel og utbedring skal skje ved bruk av tradisjonelle materialer og teknikker.

§ 4.18.2 Eiendommer med verneverdige bygninger

a) På eiendom med fritidsbolig som i henhold til kulturminneplanen har verdi som kulturminne kan kommunen tillate at det oppføres anneks, eller at eksisterende uthus innredes for varig opphold, forutsatt at hovedbygningen da kan bevares uendret eller tilbakeføres til opprinnelig utseende. På eksisterende uthus skal opprinnelig utseende, inkludert dører og vinduer, bevares. Eventuelt nytt anneks skal oppføres i tilknytning til fritidsboligen og utformes i tråd med lokal byggeskikk. Overskridelse av andre maksimale grenser for bebyggelse tillates ikke.

b) Tradisjonell fargesetting og materialbruk ut fra bygningens alder og byggeskikk tillates, også der dette vil kunne medføre noe mer eksponering.

§ 4.19 Havnivåstigning og stormflo (jf. PBL § 11-9 nr. 5)

a) Ny bebyggelse skal ikke ha overkant gulv lavere enn kote +2,5 moh. uten at det etableres tilstrekkelige avbøtende tiltak mot fare eller skade.

b) Ny teknisk infrastruktur som ikke bør stå under vann, som veier og pumpestasjoner, skal ikke etableres lavere enn kote +2,5 moh.

§ 4.20 Energiøkonomiseringstiltak (jf. PBL § 11-9 nr. 6 og 7)

a) Solcelleanlegg tillates på tak/kledning på bygning, så fremt følgende vilkår er oppfylt:
- Anlegget må ikke medføre sjenerende refleksjon. Dette vurderes ut fra kommunens skjønn.
- Anlegget må ikke komme i konflikt med kulturminneverdier, herunder retningslinjer for hensynssone kulturmiljø, verneverdier nevnt i kulturminneplan eller vernebestemmelser etter kulturminneloven.
- Oppføring av anlegget må ikke være i strid med reguleringsplan, retningslinjer til hensynssone landskap eller vernebestemmelser etter naturmangfoldloven.

b) Konsesjonsfrie vindanlegg tillates på bebygd eiendom regulert eller avsatt til bebyggelse og anlegg så fremt følgende vilkår er oppfylt:
- Tiltakets virkninger på landskapet og omkringliggende områder er avklart.
- Støy, sol- og skyggeforhold og andre virkninger på omkringliggende områder er avklart.
- Anlegget kommer ikke i konflikt med kulturminneverdier, herunder retningslinjer for hensynssone kulturmiljø, verneverdier nevnt i kulturminneplan eller vernebestemmelser etter kulturminneloven.
- Oppføring av anlegget er ikke i strid med reguleringsplan, retningslinjer til hensynssone landskap eller vernebestemmelser etter naturmangfoldloven.
- Konsensjonsfrie vindanlegg skal ligge innenfor et område med minimum årlig gjennomsnittlig vindhastighet på 7 m/s.

Kommunen skal i tillegg gjøre en skjønnsmessig helhetsvurdering av om solcelleanlegg og konesjonsfrie vindanlegg kan tillates.

c) Ved utarbeiding av reguleringsplan skal planbeskrivelsen redegjøre for hvordan bebyggelsen er tenkt løst med hensyn til energieffektivitet.

Retningslinje til § 4.20

i. Ved nybygg og rehabilitering bør det velges energieffektive løsninger og energikilder som medfører lavest mulig klimagassutslipp.

ii. Nye bygg bør oppføres som passivhus eller lavenergihus.

§ 4.21 Bestemmelsesområde Skjærhalden (jf. PBL § 11-9 nr. 5, 6, 7 og 8)

a) Ved endringer av og tilbygg til eksisterende bebyggelse skal arkitektonisk stilart og historisk særpreg opprettholdes. Tilbygg skal tilpasses hovedbygget i volum, materialbruk og detaljering.

b) Ved endringer, tilbygg og nybygg innenfor etablerte bygningsmiljøer skal det legges vekt på tilpasning til eksisterende bebyggelse med hensyn til volumer, plassering, takformer, materialbruk og farger.

c) Bebyggelsens uttrykk skal være småskala og bygningsvolumene kompakte. Dersom fasadens bredde overstiger 12 m skal fasaden brytes opp i flere bygningsvolumer ved hjelp av tydelige sprang i fasaden. Takvinkelen skal være mellom 20 – 40 grader.

d) Bebyggelse med fasade ut mot Storveien eller Strandveien skal ha handel- og kontorlokaler i første etasje ut mot veien.

e) Av hensyn til kulturmiljøet skal veiene Granstuveien, Prestehavna, Løkka, Skomakerveien, Orestubben og Lillesand bevares med dagens bredde og ikke asfalteres.

f) Grad av utnytting kan være inntil 50 % BYA.

Retningslinje til § 4.21

i. Kommunen har som målsetting å utarbeide en Stedsanalyse for Skjærhalden. Når denne foreligger skal analysens funn og anbefalinger følges opp ved utarbeiding av arealstrategien til ny samfunnsdel, og utarbeiding av nye reguleringsplaner i området.

§ 4.22 Bestemmelsesområde p-kjeller (jf. PBL § 11-9 nr. 5)

Innenfor bestemmelsesområdet tillates parkeringshall i fjell.

§ 5 Bestemmelser knyttet til arealformål (jf. PBL §§ 11-9, 11-10 og 11-11)

§ 5.1 Bebyggelse og anlegg (jf. PBL § 11-7 pkt. 1)

Bebyggelse og anlegg, jf. PBL § 11-7 nr. 1, inkluderer arealformålet bebyggelse og anlegg, samt underformålene boligbebyggelse, fritidsbebyggelse, sentrumsformål, kjøpesenter, forretninger, bebyggelse for offentlig eller privat tjenesteyting, fritids- og turistformål, næringsvirksomhet, idrettsanlegg, andre typer anlegg, uteoppholdsarealer og grav- og urnelunder (nåværende og framtidig).

a) Innenfor felt BA1 (Kjølholt) tillates boligbebyggelse, offentlig eller privat tjenesteyting eller en kombinasjon av disse. Ved etablering av offentlig eller privat tjenesteyting er intensjonen primært tilrettelagte boliger for eldre med heldøgns pleie og omsorgstjenester som erstatning/supplement for dagens sykehjemsplasser.

b) I områder avsatt til bebyggelse og anlegg tillates ikke riving eller bruksendring av boliger for etablering av utleiehytter eller ferieleiligheter.

Retningslinjer til § 5.1

i. Arbeid i forbindelse med etablering av VA-anlegg og fiberkabel skal utføres skånsomt i forhold til terreng og natur.

ii. Anleggsbredden og terrenginngrepene skal holdes på et minimum og det skal tas hensyn til eksisterende vegetasjon. Ved alle terrenginngrep skal disse i ettertid tilbakestilles til opprinnelig tilstand i størst mulig grad.

iii. Alle rør/ledninger skal tildekkes med stedegne masser.

iv. Arbeidet må ikke føre til uønsket drenering eller hindringer av vanntilførselen. Gravearbeidene skal ikke føre til at vannets naturlige løp endres. Det skal tas særlig hensyn til drenering av dyrket mark.

v. Tiltaket må ikke føre til hindringer for allmennhetens muligheter til ferdsel og opphold. Anleggselementer som pumpestasjoner o.l. skal ikke eksponeres i landskapet

§ 5.1.1 Bestemmelser for boliger i områder avsatt til bebyggelse og anlegg (jf. PBL §§ 11-9 nr. 5 og 11-10)

a) Boliger skal primært oppføres i områder avsatt til underformålene boligbebyggelse og sentrumsformål. Det kan oppføres boliger i områder avsatt til hovedformål bebyggelse og anlegg uten underformål.

b) Plassering av ny bebyggelse skal være i harmoni med eksisterende bebyggelse hva angår avstand fra kommunal vei med mindre det går på bekostning av trafikksikkerheten. I områder uten tydelig struktur skal bebyggelsen ikke plasseres nærmere veikant enn 5 m. Avstand må også avklares etter vegloven.

c) Maksimal størrelse per anneks/garasje/uthus er 50 m² BYA/BRA. Møne- og gesimshøyde skal ikke overstige henholdsvis 6 m og 4,5 m. Anneks/garasje/uthus skal oppføres i tilknytning til bolighus og utformes i tråd med lokal byggeskikk.

d) Alle tiltak etter plan- og bygningslovens § 1-6 første ledd, skal tilpasses det eksisterende terrenget og utformes på en slik måte at de eksponeres minst mulig.

e) Det skal utarbeides fasadetegninger som viser eksisterende og framtidig terrengnivå. Eksakt plassering skal vises ved kotehøyde på bygninger og kjørevei.

f) Ved etablering av boligbebyggelse på felt B2 (Rødsfjellet) skal det sikres gangadkomst gjennom feltet til friluftsområdene på østsiden av Asmaløy.

g) Grad av utnytting per tomt skal ikke overstige bruksareal (BRA) 30%. Overskridelse av utnyttingsgraden krever reguleringsplan.

Retningslinje til § 5.1.1

i. Gjennom reguleringsplan kan det fastsettes boligtyper og -størrelser for å kunne tilby et bredere spekter. I Hvaler kommune er det spesielt behov for mindre boliger og leiligheter egnet for nyetablerte og eldre.

ii. Retningsgivende tetthet er 1,5 – 3 boenheter per daa.

§ 5.1.1.1 Minste uteoppholdsareal (MUA) og lekeareal (jf. PBL § 11-9 nr. 5 og § 11-10)

a) Ved utarbeiding av nye reguleringsplaner skal det settes av uteoppholdsareal i henhold til underliggende tabell. MUA skal fortrinnsvis opparbeides som grønnstruktur med plass til lek og opphold. MUA skal ikke kunne brukes til parkering. Opparbeiding av MUA skal sikres med rekkefølgebestemmelse. Følgende arealer kan beregnes som uteoppholdsareal:

- Felles oppholdsareal
- Private hager
- Balkonger og (tak)terrasser

Bebyggelsestype	MUA for felles opphold
Enebolig	150 m^2
Leilighet/sekundærbolig/andre boligtyper	50 m^2

b) Ved utarbeiding av nye reguleringsplaner skal det settes av lekeareal på bakkeplan i henhold til underliggende tabell. Lekeareal vises i reguleringsplankart med eget planformål *lekeplass*. Opparbeiding av lekeareal skal sikres med rekkefølgebestemmelse.

På grunn av terrenget er framtidig boligområde på Heggane (omfattet av sone H810_1) unntatt kravet om at grendelekeplassen må ha jevn flate egnet for ballspill.

Nærlekeplass			Grendelekeplass		
For antall enheter	Maks avstand	Min størrelse	For antall enheter	Maks avstand	Min størrelse
Maks. hver 30. boenhet	150 m	5 m^2/boenhet Minimum 100 m^2	Over 30 boenheter	350 m	1,5 daa
Funksjon: lekeplass for barn 0 – 12 år			Funksjon: areal for særlig plasskrevende lek som ballspill, skøyter, byggelek og lignende.		
Krav: sandkasse, benk, klatreredskap, huske og ett lekeapparat til, samt fast dekke flatt nok til trehjulsykling, manøvrering av rullestol og frasetting av barnevogn.			Krav: minst 50 % av arealet skal være jevn flate egnet for ballspill. Plassen skal også ha park- eller naturareal med slitesterk trevegetasjon der bygging av lekehytter etc. er tillatt.		

Retningslinje til § 5.1.1.1

i. Utearealene skal fortrinnsvis legges på den delen av tomta som har de beste solforholdene.

ii. Arealet til grendelekeplass kan deles på mindre enheter, men ingen mindre enn 0,5 daa.

iii. Kravet til grendelekeplass kommer i tillegg til, ikke istedenfor, krav til nærlekeplass ved prosjekter med over 30 boenheter.

iv. Lokale leke- og oppholdsarealer for barn og unge skal vurderes før man velger plassering for boliger og veier. Steder som allerede er tatt i bruk av barn som naturlige lekeområder bør sikres som del av framtidige lekeplasser eller uteområder.

v. *Arealer til lek og uteopphold skal være betryggende sikret og ha sikker adkomst.*

vi. *Arealer brattere enn 1:3, smalere enn 2 m og støybelastede områder regnes ikke med som leke- eller uteoppholdsareal.*

§ 5.1.2 Bestemmelser for fritidsboliger innenfor områder avsatt til bebyggelse og anlegg (jf. PBL §§ 11-9 nr. 5, 6 og 8 og 11-10 nr. 2)

Innenfor arealformål bebyggelse og anlegg med alle underformål og kombinerte formål (nåværende og framtidig) er oppføring av ny fritidsbolig eller bruksendring til fritidsbolig ikke tillatt. Dette betyr blant annet følgende (listen er ikke uttømmende);

- Riving og gjenoppføring er ikke tillatt.
- Bruksendring og innredning av eksisterende bygninger, for eksempel sjøboder, uthus, landbruksbebyggelse eller lignende til fritidsbebyggelse er ikke tillatt.

Unntatt fra forbudet er ny fritidsbebyggelse i områder avsatt til framtidig fritidsbebyggelse. I sistnevnte områder kan det etableres nye fritidsboliger og tillates utvikling av eksisterende bebyggelse etter følgende bestemmelser;

a) Felt BFR 1 – 7 (Søndre Sandøy): Etter behandling av enkeltvise søknader tillates etablering av nye fritidsboliger innenfor formålet. Antall nye fritidsboliger er angitt i disposisjonsplan for Søndre Sandøy vedtatt 1979. Ettersom det er mange automatisk fredete kulturminner i området, skal plassering av ny bebyggelse godkjennes av Fylkeskonservator. For øvrig gjelder bestemmelsene § 5.2.4 og § 5.2.5 for både ny og eksisterende bebyggelse.

b) Felt BFR 8 (Holtefeltet): Etter behandling av enkeltvise søknader tillates etablering av nye hytter i tråd med disposisjonsplan for Holte hyttefelt datert 1.9.1969. Disposisjonsplanen tillater maksimalt 100 hytter på feltet som helhet. Det kreves 1 biloppstillingsplass per ny hytte opparbeidet på felles parkeringsplass. Bebyggelsen skal plasseres slik at den ikke blir synlig fra fylkesveien eller fra sjøen, og bør ellers være i tråd med disposisjonsplanen. For øvrig gjelder bestemmelsene i §§ 5.2.4 og 5.2.5 for både ny og eksisterende bebyggelse.

c) Felt BFR 9 (Kjølholtåsen): Etter behandling av enkeltvis søknad tillates etablering av én ny hytte. For øvrig gjelder bestemmelsene i § 5.2.4 og § 5.2.5.

d) Felt BFR 10 – 14 (Laenga, Sand/Basto, Litoppen, Huser/Skipstad og Røsseberget): nye fritidsboliger kan ikke etableres før området inngår i reguleringsplan. Reguleringsarbeidet skal ivareta følgende forhold:
   - Reguleringsplanen skal vise tomtestruktur med tomtestørrelse på ca. 1 daa per hytte.
   - Reguleringsplanen skal vise bebyggelsens plassering, adkomst og parkering for både nye og eksisterende hytter.
   - Bebyggelsen skal plasseres så lite synlig som mulig, spesielt sett fra sjøen og viktige ferdselsårer.
   - Parkering skal løses i felles parkeringsplasser. Det er ikke ønskelig med kjøring fram til den enkelte hytte.
   - Forholdet til eventuelt sikrede friluftsområder innenfor planområdet skal avklares og allmennhetens rett til ferdsel sikres.
   - Skjermende og avgrensende grønnstruktur skal bevares.
   - Reguleringsplanen bør omfatte et større område enn området for framtidig fritidsbebyggelse for å kunne sikre blant annet grønnstruktur, infrastruktur og landskapshensyn.

For eksisterende hytter gjelder, med mindre annet er bestemt i reguleringsplan, bestemmelsene § 5.2.4 og § 5.2.5.

§ 5.1.3 Bestemmelser for næringsbebyggelse innenfor områder avsatt til bebyggelse og anlegg (jf. PBL §§ 11-9 nr. 8 og 11-10)

a) Næringsbebyggelse skal primært oppføres i områder med underformål knyttet til næringsvirksomhet. Det kan drives næringsvirksomhet på arealer avsatt til hovedformål bebyggelse og anlegg uten underformål, der det lar seg forene med omgivelsene med hensyn til støy, støv, lukt, trafikk, med videre. Større bygge- og anleggstiltak og andre tiltak som kan få vesentlige virkninger for miljø og samfunn, krever reguleringsplan.

b) Maksimal høyde for bebyggelsen på område FN3 (Stokken) skal ikke overstige kote +10 moh. Bygninger og anlegg skal ha en dempet utforming og særlig høy estetisk kvalitet, både i seg selv og i forhold til omgivelsene.

§ 5.1.4 Sentrumsformål

Innenfor underformålet sentrumsformål i Ødegårdskilen tillates ikke nye boenheter eller hotell/overnatting.

§ 5.1.5 Idrettsanlegg (jf. PBL § 11-9 nr. 5 og 11-10)

Idrettsbanen på Rove tillates benyttet til langtidsparkering.

§ 5.1.6 Bestemmelser for områder avsatt til kombinerte bebyggelse og anleggsformål (jf. PBL § 11-9 nr. 5, 6 og 8 og § 11-10)

a) Innenfor felt BKB1 (Dypedalsåsen) tillates boligbebyggelse og offentlig eller privat tjenesteyting.

b) Innenfor felt BKB2 (Dypedal) tillates videreføring av dagens boligbebyggelse og etablering av ny bebyggelse til fritids- og turistformål (utleiehytter) for bruk i fisketurisme. Ved utarbeiding av reguleringsplan skal følgende forhold ivaretas:
- Reguleringsplanen skal vise plassering av ny bebyggelse. Bebyggelsen skal plasseres så skånsomt som mulig i terrenget og være minst mulig eksponert.
- Reguleringsplanen skal sikre allmennhetens ferdsel og tilgang til strandkanten og sjøen.
- Reguleringsplanen skal sikre tilfredsstillende parkeringsløsninger.
- Det tillates ikke etablering av nye boenheter.

c) Innenfor felt BKB3 (Dypedal) tillates boligbebyggelse og næringsbebyggelse.

d) Innenfor felt BKB4 (Sand) tillates bebyggelse til fritids- og turistformål og næringsbebyggelse (hotell og bevertning). Underformålene kontor, industri, lager og vegserviceanlegg tillates ikke. Reguleringsplan for området skal ivareta følgende forhold:
- Planen skal vurdere plassering og høyder for best å ivareta terreng og landskapsbilde. Spesielt viktig er å bevare landskapsbildet sett fra nasjonalparken.
- Planen skal avklare type virksomhet samt plassering og andel av arealet for hver virksomhetstype.
- Allmennhetens ferdsel i området skal sikres.

e) Innenfor felt BKB5 (Skipstadsand) tillates boligbebyggelse og næringsbebyggelse.

f) Innenfor felt BKB6 (Stentippen vest) tillates råstoffutvinning og næringsbebyggelse. og ved BKB7 (Stentippen øst) tillates næringsbebyggelse.

g) Innenfor felt BKB8 (Hvaler gjestgiveri) tillates bebyggelse til fritids- og turistformål og næringsbebyggelse (hotell og bevertning). Underformålene kontor, industri, lager og vegserviceanlegg tillates ikke.

h) Innenfor felt BKB9 (Sandbrekke) tillates bebyggelse til fritids- og turistformål og næringsbebyggelse (hotell og bevertning). Underformålene kontor, industri, lager og vegserviceanlegg tillates ikke.

§ 5.1.7 Bestemmelser for områder avsatt til fritids- og turistformål (jf. PBL §§ 11-9 nr. 5 og 11-10)

a) Innenfor felt BFT1 (Sauevika) tillates videreføring og -utvikling av leirsted.

b) Innenfor felt BFT2 (Nordneset) tillates videreføring og -utvikling av campingplass og utleiehytter.

c) Innenfor felt BFT3 (Tredalen) tillates videreføring og -utvikling av leirsted.

d) Innenfor felt BFT4 (Tjeldholmen) tillates videreføring og -utvikling av leirsted.

e) Innenfor felt BFT5 (Listranda) tillates campingplass. Alle tiltak skal utføres på en slik måte at arealet med enkle grep kan tilbakeføres til landbruksformål.

f) Innenfor felt BFT6 (Akerøya) tillates videreføring av friluftsanlegg for overnatting/leirsted. I tillegg til eksisterende bygninger tillates mindre bygg innenfor området for fritidsformål for å tilrettelegge for informasjon, opprettholde den ornitologiske stasjonen for merking av fugl samt styrke friluftslivet, jf. verneforskriften.

g) Innenfor felt BFT7 (Tobakksbukta) tillates etablering av utleiehytter.

h) Innenfor felt BFT8 (Stakhalden) tillates videreføring og -utvikling av utleiehytter.

i) Innenfor felt BFT9 (Kjølholt) tillates etablering av utleiehytter.

j) Innenfor felt BFT10 (Homlungen) tillates videreføring av friluftsanlegg for overnatting/leirsted. Bebyggelsen på Homlungen er fredet og skal ikke utvides.

k) Innenfor felt BFT11 (Lauer) tillates videreføring og -utvikling av friluftsanlegg for overnatting/leirsted.

l) Innenfor felt BFT12 og FFT2 (Makø) tillates videreføring og -utvikling av leirsted. Ved tiltak innenfor området FFT2 kreves reguleringsplan. Reguleringsplanen skal ivareta følgende forhold:
   - naturmangfold
   - allmennhetens rett til ferdsel
   - bebyggelsen skal tilpasses eksisterende terreng og plasseres minst mulig eksponert mot sjø

§ 5.1.8 Andre typer bebyggelse og anlegg (jf. PBL §§ 11-9 nr. 5, 6 og 8 og 11-10)

a) Innenfor felt BAB1 (Bekkene) tillates massegjenvinningsanlegg for håndtering av rene masser. Ved utarbeiding av reguleringsplan skal det utarbeides en landskapsplan som blant annet skal vise terrengformer/-profiler og beplanting underveis og etter endt bruk av området.

b) Innenfor felt BAB2 – 9 (Liløkkeveien, Brekkerød, Røssbakken, Urdalsveien, Edholmen, Kjølholt og Buvikveien) tillates båtopplag.

§ 5.2 LNF-områder for spredt bolig-, fritids- eller næringsbebyggelse (jf. PBL § 11-11)

Innenfor 100-metersbeltet gjelder byggeforbudet etter PBL § 1-8 andre ledd, der ikke annen byggegrense er fastsatt i kommuneplankartet eller i reguleringsplan, jf. § 2.3. I kommuneplankartet er byggegrensen vist som juridisk linje *forbudsgrense sjø*. I LNF-områder for spredt bolig-, fritids- eller næringsbebyggelse (nåværende og framtidig) gjelder for øvrig følgende bestemmelser;

a) Tiltak som er nødvendig i forbindelse med tradisjonell jord-, skog-, og utmarksnæring tillates, jf. § 5.2.1 og § 5.2.2.

b) Det er ikke tillatt å etablere nye fritidsboliger. Dette inkluderer blant annet følgende (listen er ikke uttømmende);
   - Riving og gjenoppføring er ikke tillatt.

- Bruksendring og innredning av eksisterende bygninger, for eksempel boliger, sjøboder, uthus, landbruksbebyggelse eller lignende til fritidsbebyggelse er ikke tillatt.

c) Det er ikke tillatt å etablere ny bolig- eller næringsbebyggelse/nye enheter.

d) Deling av grunneiendom er ikke tillatt. Unntak er fradeling til uendret bruk og fradeling til landbruksformål.

e) Mindre tilretteleggingstiltak for allment friluftsliv tillates i form av for eksempel tursti, toalett, skilting og badeplasser under forutsetning av at tiltaket ikke beslaglegger dyrket mark, eller er i strid med andre viktige landbruks-, natur- eller friluftsinteresser.

f) Etablering av separate avløpsanlegg mindre enn 50 PE er tillatt dersom de ikke er i konflikt med viktige landbruks-, natur-, friluft- eller kulturminneinteresser. På tilsvarende betingelser er etablering av stikkledninger for tilknytning til kommunalt vann- og avløpsanlegg tillatt.

Retningslinjer til § 5.2

i. Liste med gårds- og bruksnummer samt eventuelt festenummer for kategoriene næringsbebyggelse, boligbebyggelse og fritidsbebyggelse i LNF-spredt områder, ligger vedlagt planbestemmelsene. Listen er veiledende for hvilke eiendommer LNF-spredt bestemmelsene gjelder for. Dataene er hentet direkte fra matrikkelen og det må tas forbehold om feilregistreringer. Den faktiske godkjente bruken av den eksisterende bebyggelsen må vurderes nærmere i hver enkelt sak.

ii. Arbeid i forbindelse med etablering av VA-anlegg og fiberkabel skal utføres skånsomt i forhold til terreng og natur.

iii. Anleggsbredden og terrenginngrepene skal holdes på et minimum og det skal tas hensyn til eksisterende vegetasjon. Ved alle terrenginngrep skal disse i ettertid tilbakestilles til opprinnelig tilstand i størst mulig grad.

iv. Alle rør/ledninger skal tildekkes med stedegne masser.

v. Arbeidet må ikke føre til uønsket drenering eller hindringer av vanntilførselen. Gravearbeidene skal ikke føre til at vannets naturlige løp endres. Det skal tas særlig hensyn til drenering av dyrket mark.

vi. Tiltaket må ikke føre til hindringer for allmennhetens muligheter til ferdsel og opphold. Anleggselementer som pumpestasjoner o.l. skal ikke eksponeres i landskapet.

§ 5.2.1 Bestemmelser for landbruksbebyggelse i LNF-områder for spredt bebyggelse (jf. PBL § 11-11 nr. 1)

a) Nye driftsbygninger og konstruksjoner i landbruket skal dimensjoneres i samsvar med faktiske, driftsmessige behov. Behovet skal dokumenteres.

b) Driftsbygninger tillates oppført med bebygd areal (BYA) på inntil 500 m^2. Dette omfatter også tilbygg dersom bygningens totale areal inkludert tilbygg ikke overstiger 500 m^2 BYA.

c) Utvidelse av gårdstun, opparbeidelse av lagerplass og uteareal i forbindelse med landbruksdrift kan tillates med inntil 500 m^2.

d) Landbruksbebyggelsens mønehøyde skal ikke overstige 10 m, målt fra gjennomsnittlig planert terreng. Bebyggelsen skal ha saltak med takvinkel 25 – 35 grader.

e) Ny landbruksbebyggelse inklusive våningshus skal plasseres i direkte tilknytning til eksiterende gårdstun og gis en god plassering med hensyn til vegetasjon og landskapsbilde. Bebyggelsen skal utformes i tråd med lokal byggeskikk med hensyn til materialvalg, formspråk, fargebruk og detaljering. Dersom kommunen vurderer ønsket lokalisering til ikke å

være forsvarlig ut fra jordvernhensyn og/eller bo- og driftsmessige forhold, kan kommunen kreve annen plassering.

§ 5.2.2 Bestemmelser for annen næringsvirksomhet i tilknytning til landbruk i LNF-områder for spredt bebyggelse (jf. PBL § 11-11 nr. 2)

a) Næringsvirksomhet som ikke faller inn under det tradisjonelle landbruksbegrepet tillates kun dersom:
   - Virksomheten kan innpasses i eksisterende gårdstun.
   - Virksomheten ikke krever vesentlig ombygging av bygninger.
   - Virksomheten ikke legger beslag på bygninger eller annet areal som til enhver tid er nødvendige for landbruksdriften.
   - Virksomheten ikke medfører tiltak som kommer i konflikt med kulturminneverdier.

b) Arealer og bygninger som brukes til næringsvirksomhet som ikke faller inn under landbruksbegrepet tillates ikke fradelt fra grunneiendommen.

c) Ny virksomhet skal ikke tilføre vesentlig belastning på omgivelsene.

d) Føringene i veilederen «Garden som ressurs» H-2401 skal følges.

§ 5.2.3 Bestemmelser for boliger i LNF-områder for spredt bebyggelse (jf. PBL § 11-11 nr. 2)

Det tillates ikke etablering av nye boliger/boenheter innenfor formålet. For eksisterende boliger kan det etter behandling av enkeltvise søknader tillates utvikling etter følgende bestemmelser;

a) Boligtomtas samlede bygningsmasse skal ikke overstige 300 m² bebygd areal (BYA).

b) Plassering av ny bebyggelse skal være i harmoni med eksisterende bebyggelse hva angår avstand fra kommunal vei med mindre det går på bekostning av trafikksikkerheten. I områder uten tydelig struktur skal bebyggelsen ikke plasseres nærmere veikant enn 5 m. Avstand må også avklares etter vegloven.

c) Møne- og gesimshøyde for bolig skal ikke overstige henholdsvis 7,5 m og 6,5 m.

d) Maksimal størrelse per anneks/garasje/uthus er 50 m² BYA/BRA. Møne- og gesimshøyde skal ikke overstige henholdsvis 6 m og 4,5 m. Anneks/garasje/uthus skal oppføres i tilknytning til bolighus og utformes i tråd med lokal byggeskikk.

e) Bygningenes høyde, gavlbredde, fasadelengde, med videre skal gi bebyggelsen preg av småskala.

f) Alle tiltak etter plan- og bygningslovens § 1-6 første ledd, skal tilpasses det eksisterende terrenget og utformes på en slik måte at det eksponeres minst mulig. Store terrenginngrep tillates ikke. Se for øvrig estetikkbestemmelsene i § 4.15.

g) Det skal utarbeides fasadetegninger som viser eksisterende og framtidig terrengnivå. Eksakt plassering skal vises ved kotehøyde på bygninger og kjørevei.

§ 5.2.4 Bestemmelser for fritidsboliger i LNF-områder for spredt bebyggelse (jf. PBL § 11-11 nr. 2)

Innenfor arealformål spredt bolig-, fritids- eller næringsbebyggelse (nåværende og framtidig) er oppføring av ny fritidsbolig eller bruksendring til fritidsbolig ikke tillatt. Dette betyr blant annet følgende (listen er ikke uttømmende);

- Riving og gjenoppføring er ikke tillatt.
- Bruksendring og innredning av eksisterende bygninger, for eksempel sjøboder, uthus, landbruksbebyggelse eller lignende til fritidsbebyggelse er ikke tillatt.

For eksisterende fritidsboliger kan det etter behandling av enkeltvise søknader tillates utvikling etter følgende bestemmelser;

a) På hver eiendom tillates kun én bygning med én bruksenhet. Frittstående uthus og anneks tillates ikke utvidet. Bebyggelsen innenfor en eiendom skal etter utvidelse ikke kunne fungere som flere selvstendige hytte-/bruksenheter.

b) Samlet bruksareal (BRA) for bebyggelse på fritidseiendom skal ikke overstige 90 m^2. Unntatt fra dette er fritidsboliger beliggende i åpne områder bak strandsonen, jf. § 5.2.5, og i sonen mellom forbudsgrense sjø og 100-meterslinjen, jf. § 5.2.6.

c) Der bebyggelsens størrelse allerede er lik, eller overskrider maksimal størrelse, tillates ikke utvidelser. Vesentlig utvidelse (over 50% økning av BRA) tillates ikke.

d) Maksimal gesimshøyde er 3,5 m og maksimal mønehøyde er 5 m. For bygninger med pulttak og flate tak skal gesimshøyde ikke overstige 4 m. Høyden måles fra gjennomsnittlig naturlig eksisterende terreng. Unntatt fra dette er fritidsboliger beliggende i sonen mellom forbudsgrense sjø og 100-meterslinjen, jf. § 5.2.6.

e) Maksimal fasadelengde skal ikke overstige 14 m. I eksponert retning mot sjøen tillates maksimalt 12 m fasadelengde. Unntatt fra dette er fritidsboliger beliggende i åpne områder bak strandsonen, jf. § 5.2.5, og i sonen mellom forbudsgrense sjø og 100-meterslinjen, jf. § 5.2.6.

f) All bebyggelse skal tilpasses det naturlige terreng og utformes på en slik måte at den eksponeres minst mulig. Dette får betydning for høyde, takform, materialvalg og fargesetting. Det skal brukes ikke-reflekterende materialer og avdempede, naturtilpassede farger, også på belistning, vinduer og andre bygningsdetaljer. Irreversible terrenginngrep som sprenging, splitting og skjæring av fjell tillates ikke. Stedegen og skjermende vegetasjon skal bevares i størst mulig grad.

g) Oppføring av frittliggende terrasse, frittliggende opparbeidet uteplass, frittliggende trapper og lignende tillates ikke.

h) Opparbeidet uteplass, terrasse, veranda, utendørs gangareal og trapper tilknyttet hytte kan tillates med samlet areal inntil 40 m^2. Verandaer, terrasser og uteplasser skal tilpasses det naturlig eksisterende terreng og ligge lavest mulig. Det tillates ikke takoppbygg, takterrasse, balkong, veranda eller utvendig gangareal eller lignende elementer over 1. etasjes plan.

i) Svømmebasseng, badestamp, utedusj, levegger og lignende kan tillates som del av terrasse innenfor rammene i bokstav h).

j) Innhegning av eiendommer eller oppføring av gjerder og frittstående levegger er ikke tillatt.

k) Det er ikke tillatt å utvide etablerte adkomstveier, eller anlegge nye veier, parkeringsplasser, gangstier eller andre elementer.

l) Ved gjenoppføring etter for eksempel brann eller annen skade, skal ny situasjon som hovedregel medføre mindre eksponering og styrke friluftslivets vilkår. Hensynet til disse forhold skal legges til grunn for vurdering av om ny bebyggelse kan gis samme plassering som tidligere.

m) Riving forutsetter at bebyggelsen kan rives uten at det etterlater spor i naturen.

***Retningslinjer** til § 5.2.4*

i. Der det allerede er flere hytteenheter på en eiendom gjelder bestemmelsene for hver enkelt hytteenhet.

§ 5.2.5 Særskilte bestemmelser for fritidsboliger i LNF-områder for spredt bebyggelse innenfor bestemmelsesområde åpne områder (jf. PBL § 11-11 nr. 2)

a) Samlet bruksareal (BRA) for bebyggelse på fritidseiendom skal ikke overstige 125 m^2.

b) Maksimal fasadelengde skal ikke overstige 16 m.

c) For øvrig gjelder bestemmelsene i § 5.2.4.

§ 5.2.6 Særskilte bestemmelser for fritidsboliger i LNF-områder for spredt bebygglse mellom forbudsgrense sjø og 100-meterslinjen (sone # 1 i plankart) (jf. PBL § 11-11 nr. 2)

a) Samlet bruksareal (BRA) for bebyggelse på fritidseiendom skal ikke overstige 70 m^2.

b) For å tillate riving/nybygg eller utvidelse av eksisterende bruksareal eller høyde kreves at bebyggelsen samles i én bygning. Eventuelt uthus/anneks skal være revet før tilbygg/nybygg tas i bruk. Unntatt fra dette er etablering av anneks som omfattes av § 4.18.2 a).

c) Maksimal mønehøyde er 4,5 m og maksimal gesimshøyde er 3,5 m. For bygninger med pulttak og flate tak skal gesimshøyde ikke overstige 4 m. Høyden måles fra gjennomsnittlig naturlig eksisterende terreng. Det skal utarbeides fasadetegninger som viser eksisterende terrengnivå.

d) Maksimal fasadelengde skal ikke overstige 12 m. I eksponert retning mot sjøen tillates maksimalt 10 m fasadelengde.

e) For øvrig gjelder bestemmelsene i § 5.2.4.

§ 5.3 Bruk og vern av sjø og vassdrag med tilhørende strandsone (jf. PBL § 11-11 nr. 3)

Områdene er avsatt til bruk og vern av sjø og vassdrag med tilhørende strandsone, ferdsel, farleder, småbåthavn, naturområde, friluftsområde og fiske. Tiltak som kan påvirke sikkerheten eller framkommeligheten i sjø krever tillatelse etter havne- og farvannsloven i tillegg til plan- og bygningsloven.

a) Nye og utvidelse av eksisterende brygger tillates kun innenfor områder avsatt til småbåthavn.

b) Nye bøyer og moringer tillates kun innenfor områder avsatt til småbåthavn.

c) Tiltak som hindrer allmenhetens rett til ferdsel er ikke tillatt.

d) Mudring er et søknadspliktig tiltak, og kan kun tillates innenfor områder avsatt til småbåthavn.

Retningslinjer til § 5.3

i. Ved behandling av eventuelle dispensasjonssøknader fra forbudet mot nye og utvidelse av eksisterende brygger utenfor areal avsatt til småbåthavn, vil blant annet samling av båtplasser og reduksjon i antall brygger være viktige vurderingsmomenter.

§ 5.3.1 Bestemmelser for småbåthavner (jf. PBL § 11-11 nr. 3)

a) Etablering av nye og utvidelse av eksisterende småbåthavner/brygger kan ikke skje før anlegget er del av en reguleringsplan. Reguleringsplanen skal fastsette småbåthavnens utstrekning både i sjø og på land. Unntatt fra kravet om reguleringsplan er brygger omfattet av § 4.2 g).

b) Tilstrekkelige landarealer for parkering/manøvrering, samt sikker adkomst er en forutsetning for utvidelse av dagens virksomhet.

c) I bryggeanlegg med 10 båtplasser eller mer skal det settes av merkede gjesteplasser til bruk for allmennheten.

d) Ved etablering av ny/utvidet småbåthavn i felt SH1 (Korshavn) skal fergeleiet opprettholdes som beredskapstiltak.

e) Ved utvidelse av eldre stolpebryggeanlegg skal verdien av å videreføre stolpebrygge vurderes i forhold til kulturlandskapet.

Retningslinjer til § 5.3.1

i. Ved regulering av småbåthavner skal miljøbelastningen på omgivelsene i form av støy, trafikk, adkomstforhold i sjøen og på land, parkering, opplag, forurensninger, bunnforhold, landskapstilpasning samt skjerming mot naboer og lignende utredes. Behovet for båtutsettingsrampe for småbåt på henger og stativ for kajakk/kano skal vurderes.

ii. Mudring bør unngås.

iii. Grunne områder bør bevares som naturområde eller badeplass.

§ 5.3.2 Bestemmelser for områder avsatt til naturområde i sjø (jf. PBL § 11-11 nr. 3)

Områdene som er avsatt til naturområde i sjø skal være inngrepsfrie soner. Områdene er utløp for ørretbekker og andre grunne sjøområder. Her tillates ikke endringer på eksisterende brygger og VA-ledninger skal ikke etableres eller endres. Mudring tillates ikke.

Retningslinje til § 5.3.2

i. For ny småbåthavn ved Dypedal: Eksisterende steinbrygge gjennom naturområde i sjø kan opprettholdes som adkomst til bryggeanlegget.

§ 5.3.3 Bestemmelser for områder avsatt til fiske (jf. PBL § 11-11 nr. 3)

Områdene som er avsatt til fiske har i tillegg til verdi for fiskerinæringen også ofte stor verdi for friluftslivet. Her tillates ikke endringer på eksisterende brygger. Mudring tillates ikke.

§ 5.3.4 Bestemmelser om akvakultur

Innenfor areal avsatt til kombinert formål farled, ferdsel, fiske, akvakultur, natur og friluftsområder kan det tillates anlegg for akvakultur. Lokalisering av akvakulturanlegg skal skje etter en avveining der interessene for natur, ferdsel, fiske og friluftsliv ikke blir vesentlig skadelidende. Avveiningen skal skje i forbindelse med at det gis tillatelse etter akvakulturloven, og havne- og farvannsloven.

Reguleringsplan

Hvaler kommune

Adresse: Fastlandsveien 62, 1684 VESTERØY
Gnr/Bnr: 51/56/0/0

Målestokk: 1:1000
Leveransedato: 2026-01-25

N

Planident:
Ikrafttredelsesdato:
Plannavn:

Datakilde: Geovekst, FKB
Referansesystem: Euref89, UTM sone 32N, høydegrunnlag NN2000

Det er ikke registrert reguleringsplaner innenfor den aktuelle eiendommen

Plandataene er hentet fra kommunens digitale planregister. Disse kan inneholde feil og bør oppfattes som veiledende.
Det er det stemplede analoge kartet/dokumentet som er det juridiske plandokumentet.

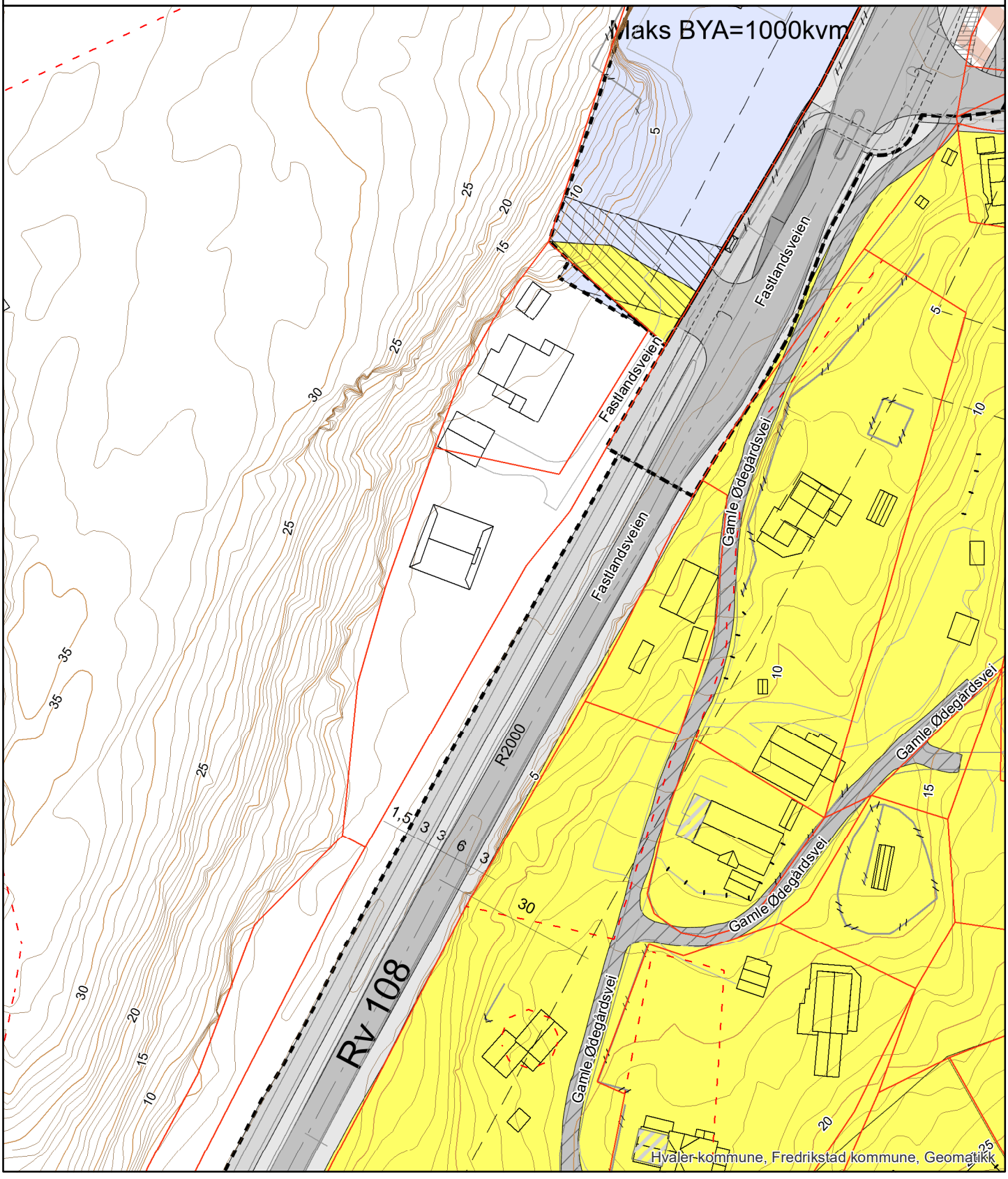

Hvaler kommune
Adresse Storveien 32, 1680
Telefon

Utskriftsdato: 27.01.2026

Opplysninger til eiendomsmegler

EM §6-7 Ferdigattest/midlertidig brukstillatelse Kilde: Hvaler kommune

Gjelder eiendom

Kommunenr.: 3110 **Gårdsnr.:** 51 **Bruksnr.:** 56
Adresse: Fastlandsveien 62, 1684 VESTERØY
Referanse: 202260018

Det finnes ingen ferdigattest/midlertidig brukstillatelse i kommunens arkiver.

FORBEHOLD VED UTLEVERING AV INFORMASJON I FORBINDELSE MED EIENDOMSFORESPØRSLER.

Det tas forbehold om at det kan være avvik i våre registre/kart/arkiv i forhold til den faktiske situasjonen og at det kan foreligge forhold omkring eiendom og bygninger som kommunen ikke er kjent med. Brukere av informasjonen må derfor være bevisst på sammenheng og formål som den benyttes i, og bruke informasjonen kritisk.

Utskrifter fra det digitale kartverket i form av papirkart, kan inneholde linjer som lett kan føre til misforståelser. Dette gjelder ofte karttemaer som ledninger og eiendomsgrenser som i mange tilfelle kan være unøyaktige. For eksempel må derfor ikke gravearbeider på ledninger foretas uten påvisning av ledningen i marka.

Kommunen kan ikke stilles økonomisk ansvarlig for bruk av informasjon som oppgis i sammenheng med eiendomsforespørsler.