Tilstandsrapport

levert av Anticimex AS

Saulandsvegen 351
3692 SAULAND
Gnr./Bnr.: 77/8
Hjartdal kommune

Areal

Enebolig
Bruksareal: 124 m² (BRA-i: 124 m²)
Stabbur
Bruksareal: 9 m² (BRA-i: 0 m²)
Uthus
Bruksareal: 70 m² (BRA-i: 0 m²)

Totalt bruksareal (BRA): 203 m²

Befaring

Befaringsdato: 12.02.2026

Bygningssakkyndig selskap

Anticimex AS

www.anticimex.no
Tlf: 41414128
E-post: boliginspeksjoner.sorost@anticimex.no
Orgnr: 923 856 781



Signatur inspektør: Sindre Anholt Andersen

Mobil: 45416823

Om Tilstandsrapporten

Hvordan lese rapporten

Tilstandsrapporten viser hva som har blitt undersøkt i forbindelse med den bygningssakkyndiges besiktigelse av eiendommen. Om ikke annet er kommentert består undersøkelsene av visuelle observasjoner.

Rapporten er utarbeidet i henhold til forskrift til avhendingslova (tryggere bolighandel), gjeldende fra 1. januar 2022, med endringer fastsatt av Kommunal- og distriktsdepartementet 16. desember 2025. Norsk Standard 3600:2018 er også lagt til grunn, men ikke alle standardens bestemmelser er tatt med. Dette gjelder for eksempel følgende bestemmelser:

- 9 - Gjennomgang av dokumentasjon av boligen (kun påfølgende deler): Innhenting av informasjon fra kommunens tekniske etat
- 13.2 - Vurdering av teknisk verdi
- 14.3 - Oppsummering
- Tabell A.1 (kun påfølgende deler): Punkt 22 (Geologiske forhold)
- Tabell A.3 - Undersøkelser av fellesdeler
- Tabell A - Tilstandsgrad for vurdering av krav, høyde, lysåpning o.l. i rekkverk/håndløpere iht. dagens forskriftskrav
- Tillegg B.2 - Tilstandsgrad for elektrisk anlegg basert på forenklet vurdering
- Tillegg C.2 - Tilstandsgrad for branntekniske forhold

Det er gjort et utvalg med prinsippet kost / nytte basert på avhendingsloven. Annen relevant bygningsteknisk erfaring og forståelse er også lagt til grunn, herunder forhold som har registrerte høye klagefrekvenser og/eller skadesaker.

Bagatellmessige og åpenbare forhold som er synlige for enhver og ikke har vesentlig bygningsmessig betydning, er normalt ikke omtalt.

Gulv mot grunn og etasjeskillere kontrolleres ved bruk av krysslaser for eventuelle skjevheter. I utgangspunktet kontrolleres to rom i hver etasje (eventuelt kryssmåling i ett rom), og i hvert rom er det 5 målepunkter. Stikkprøveprinsippet er benyttet.

I rapporten har alle TG 2, TG 3 og TG IU kommentarer for bedre forståelse. De sjekkpunkter som har fått TG 0 og 1 (ikke funnet funksjonssvikt) er listet opp horisontalt i starten av hvert hovedelement. Hovedhensikten med denne tilstandsrapporten er å bidra til å vurdere boligens tilstand, oppfylle selgers opplysningsplikt overfor kjøper av boligen, og gi den bygningssakkyndiges faglige vurderinger som gjelder byggetekniske forhold for boligen, som kjøper anbefales være spesielt oppmerksom på.

Forklaring av tilstandsgrader

Tilstandsgrader, forkortet til TG, beskriver på en enkel og visuell måte en tilstand eller en risiko opp mot referansenivå. I tillegg til graderingen med tall, benyttes trafikklysets prinsipp med fargene grønt, gult og rødt.

TG 0 og TG 1 benyttes når tiltak vurderes som ikke nødvendig. Alle TG 2 og TG 3 kommenteres med årsak og konsekvens. TG IU kommenteres.

Dokumentasjonskrav

Dersom det har vært utført reparasjoner, vedlikehold, installasjoner, ombygging eller lignende i boligen de siste fem årene, og arbeidet er utført av kvalifiserte håndverkere, etterspørres dokumentasjon på arbeidet. Som dokumentasjon regnes blant annet skriftlig bekreftelse fra den eller de håndverkerne som ble brukt. Manglende dokumentasjon kommenteres.

For elektrisk anlegg skal det foreligge samsvarserklæring for arbeid utført etter 01.01.1999, samsvarserklæringen etterspørres. Dersom det har vært utført el. tilsyn i boligen skal dette dokumenteres. Manglende samsvarserklæring og dokumentasjon fra el. tilsynet kommenteres. Det foretas en forenklet vurdering av det elektriske anlegget.

Vurderinger for tilstandsgrader, hentet fra forskrift til avhendingsloven:

TG 0 Ingen avvik (funksjonssvikt ikke oppdaget)

Tilstandsgrad 0 gis når bygningsdelen ikke har noen avvik. Bygningsdelen skal være tilnærmet ny, ikke vise tegn på slitasje og det skal være lagt frem dokumentasjon på faglig god utførelse. Det er ingen merknader til delen.

TG 1 Mindre eller moderate avvik (funksjonssvikt ikke oppdaget)

Tilstandsgrad 1 gis når bygningsdelen har mindre avvik. Bygningsdelen skal bare ha normal slitasje, og strakstiltak skal ikke anses som nødvendig. Graden kan også brukes når delen er ny, men der dokumentasjon på faglig god utførelse mangler

TG 2 Vesentlige avvik (alder, slitasje, skader mv.)

Tilstandsgrad 2 gis når bygningsdelen har vesentlige avvik. Bygningsdelen skal enten ha feil utførelse, en skade eller symptomer på skade, sterk slitasje eller nedsatt funksjon. Graden gis når bygningsdelen trenger vedlikehold eller tiltak i nær fremtid.
Graden skal også brukes når delen er gammel og det er grunn til å varsle om faren for skader på grunn av alderen, eller når det er grunn til å overvåke delen spesielt på grunn av fare for større skader eller følgeskader.

TG 3 Store eller alvorlige avvik (strakstiltak nødvendig)

Tilstandsgrad 3 gis når bygningsdelen har store eller alvorlige avvik. Bygningsdelen har kraftige symptomer på forhold som man må regne med trenger utbedring straks eller innen kort tid. Graden skal også brukes ved påvist funksjonssvikt eller sammenbrudd.

Sjablongmessig prisanslag er gitt på generelt grunnlag og må ikke ses på som et pristilbud fra håndverker. Kostnader ved utbedring avhenger av personlige valg av utførelse og produkter. Markedspris på materialer, produkter og håndverkertjenester vil også innvirke på utbedringskostnaden. For bygningsdeler som er gitt TG3 settes et sjablongmessig prisanslag på utbedringskostnad for tilsvarende standard.

TG IU Ikke undersøkt

TG IU skal kun brukes unntaksvis. Hvis det ikke har vært mulig å undersøke bygningsdelen, for eksempel fordi krypekjelleren er uten inspeksjonsmulighet eller taket var tildekket med snø på undersøkelsestidspunktet, skal dette oppgis.

i Informasjon

Ikonet (i) benyttes til å gi nyttige opplysninger selv om funksjonssvikt ikke ble oppdaget.

Befarings- og eiendomsopplysninger

Befaring

Befaringsdato	12.02.2026
Referansenummer	15078792
Meglerforetakets oppdragsnummer	330-26-00
Hjemmelshaver/selger	John Olav Surtevju
Bygningssakkyndig inspektør	Sindre Anholt Andersen
Tilstede på befaringen	John Olav Surtevju
Utvendige snødekte flater	Ja
Utetemperatur	-8 °C
Rapportdato	27.03.2026

Eiendomsopplysninger

Type objekt	Enebolig
Gate/vei adresse	Saulandsvegen 351
Postnummer/sted	3692 SAULAND
Kommune	4024 - Hjartdal
Gnr./Bnr.:	77/8
Tomt	Eiet tomt: 5812 m²

Bygninger på eiendommen

Bygningstype	Byggår	Tilbygg	Ombygging
Enebolig	1803		
Stabbur	Ukjent		
Uthus	Ukjent		

Byggemåte

Enebolig beliggende i Sauland i Hjartdal kommune. Tomt opparbeidet med gruset gårdsplass, plenarealer og diverse beplantning.

Boligen er oppført på grunnmurer i naturstein samt mur/betong. Yttervegger, etasjeskiller og tak i trekonstruksjoner. Utvendige fasader med stående trekledning. Tak med saltaksform tekket med takplater. Vinduer i 2-lags glass fra 2022. Terrassedør med 2-lags glass fra 2019. Enrtredør med glassfelt fra ukjent årstall.

Boligen er over to plan og inneholder følgende:
1.etasje: Entre, gang, bad, stue og kjøkken.
2.etasje: Gang, bod og tre soverom.

Sammendrag av boligens tilstandsgrad



TG 1 i orden



TG 2 Alder, slitasje, skader mv.



TG 3 Strakstiltak nødvendig



TGIU Ikke undersøkt

Element	Status	Kontrollpunkt	Side	Sjablongmessig prisanslag
Våtrom		Helhetsvurdering	8	
Kjøkken		Vannrør	8	
		Annet	8	
Øvrige rom		Overflater gulv	9	
Krypekjeller		Helhetsvurdering	9	
Loft - uinnredet / råloft		Kontroll av diffusjonssperre	9	
		Annet	9	
Tekniske anlegg, VVS anlegg (Sjekkpunkter utover det som er inkludert i andre rom)		Avløpsrør. (Sjekkpunkter utover det som er inkludert i andre rom)	11	Kr 10 000 - 50 000
Radon		Radon	11	
Yttervegger inkl. fasader og konstruksjon		Helhetsvurdering	12	
Yttertak - Hovedtak		Inspeksjonsmulighet	12	
		Tekking (undertak, lekter og yttertekking)	12	
		Gesimsløsninger	12	
Grunnmur, fundamenter		Grunnmur	13	
Drenering		Helhetsvurdering	13	
Frittstående byggverk		Helhetsvurdering	13	

Areal

Beskrivelse av arealmåling og arealbegreper

I henhold til Forskrift til avhendingslova (tryggere bolighandel) er NS 3940:2023 Areal- og volumberegninger av bygninger er lagt til grunn for arealmålinger og arealbegreper i rapporten.

Arealbegreper

Internt bruksareal (BRA-i):	Bruksareal av boenheten innenfor omsluttende vegger. Bruksenheten kan bestå av flere boenheter.
Eksternt bruksareal (BRA-e):	Bruksareal av alle rom som ligger utenfor boenheten/boenhetene, men som tilhører denne/disse.
Innglasset balkong (BRA-b):	Bruksareal av innglasset balkong tilknyttet boenheten. I begrepet inngår også veranda eller altan.
Totalt bruksareal (BRA):	Summen av BRA-i, BRA-e og BRA-b.
Terrasse- og balkongareal (TBA):	Areal av terrasser og åpne balkonger tilknyttet boenheten. I dette arealet inngår også åpen veranda eller altan mv.

Måleverdige arealer

Et areal er måleverdig når vilkår for fri høyde (høyde på minst 1,90 meter med en lengde og bredde på minst 0,60 x 0,60 meter), tilgjengelighet og permanent gangbart gulv oppfylles. I etasjer med skråtak gjelder egne bestemmelser. Ved nødvendige åpninger i etasjeskiller for trapp, måles kun det arealet som opptas av trappen. I etasjen under måles gulvet uten hensyn til trappen. Sjakter, heiser, skorsteiner, innvendige søyler og lignende er unntak og skal måles selv om de ikke oppfyller disse vilkårene og uansett om de har åpning i gulv, tilgjengelighet eller ikke.

Arealer med lav himlingshøyde

Ikke måleverdig gulvarealer som skyldes skråtak og lav himlingshøyde, opplyses som areal med lav himlingshøyde (ALH). ALH opplyses sammen med bruksareal (BRA) og summeres til gulvareal (GUA). Dersom en bolig har arealer bak knevegger som ikke er måleverdige, er disse ikke medtatt som areal med lav himlingshøyde (ALH).

Primærrom (P-rom) og Sekundærrom (S-rom)

I henhold til Forskrift til avhendingslova (tryggere bolighandel) er primær- og sekundærrom (P-rom og S-rom) beskrevet i eget oppsett. Definisjonen av P-rom og S-rom er videreført fra Takstbransjens retningslinjer ved arealmålinger – 2014. Det er bruken av rommene på befaringstidspunktet som avgjør om rommene defineres som P-rom eller S-rom.

Fysisk oppmåling og kontrollmåling

Det gjøres oppmerksom på at arealopplysninger i denne rapporten er basert på en fysisk oppmåling, og kan avvike fra arealopplysninger basert på byggemeldte tegninger. Dersom det ikke er fremlagt byggemeldte tegninger for boligen, vil den bygningssakkyndige i de fleste tilfeller ikke kunne måle opp skjulte sjakter o.l. Sjakter som betjener flere bruksenheter eller andre formål, for eksempel avfallssjakter, medtas ikke i boligens bruksareal. Det gjøres spesielt oppmerksom på at kontrollmåling av arealer krever kunnskap om bestemmelsene i NS 3940:2023. Dette betyr at kontrollmåling i de fleste tilfeller kun kan utføres av personer som innehar spesialkompetanse. For eksempel vil boenhetens totale bruksareal (BRA) alltid være større enn summen av arealene fra hvert enkelt rom. Dette er på grunn av at boenhetens totale bruksareal inneholder også arealer for innvendige vegger.

Lovlighet

Rommenes bruk kan være i strid med byggteknisk forskrift og mangle godkjenning i kommunen for den aktuelle bruken, men likevel være måleverdig. Eventuelle ulovligheter er derfor uten betydning for klassifisering og oppmåling av måleverdige arealer. Vurderingene av arealene er basert på observasjoner gjort på befaringstidspunktet.
Dersom den bygningssakkyndige avdekker åpenbare ulovligheter, for eksempel ulovlig bruksendring, opplyses dette. Det er de siste byggemeldte tegningene, og at disse er godkjente av bygningsmyndighetene som er sikre holdepunkter for om det formelle og juridiske er i orden. Det gjøres spesielt oppmerksom på at den bygningssakkyndige ikke er ansvarlig for å innhente godkjente tegninger. Dersom godkjente tegninger ikke fremlegges, hefter det derfor en usikkerhet med lovligheten som en kjøper må ta spesielt hensyn til. Konsekvensene kan i enkelte tilfeller være betydelige.

Skjønnsvurderinger

I de tilfeller vurderingen til den bygningssakkyndige er basert på en klar skjønnsvurdering, opplyses dette. Når oppmåling krever at den bygningssakkyndige fastslår tykkelsen på vegger eller andre fysiske skiller, som ikke lar seg måle på en praktisk måte, beregnes dette etter beste evne. I de tilfeller en bolig ikke innehar alle hovedfunksjoner (stue, kjøkken, sove, bad og toalett) vil hovedbygningen likevel vurderes som en boenhet. Arealet av innglassede terrasser, plattinger og lignende, klassifiseres som innglasset balkong (BRA-b) selv om begrepet balkong er definert som en bygningsdel uten understøttelse til bakken.

Arealberegninger

	Bruksareal (BRA)				
Enebolig	Internt bruksareal (BRA - i)	Eksternt bruksareal (BRA - e)	Innglasset balkong (BRA - b)	SUM Etasje	Terrasse- og balkongareal (TBA)
1.etasje	70			70	
	Entre, gang, bad, stue og kjøkken.				
Loftetasje	54			54	
	Gang og tre soverom.				
SUM	124			124	
	Total bruksareal: 124 m²				

	Bruksareal (BRA)				
Stabbur	Internt bruksareal (BRA - i)	Eksternt bruksareal (BRA - e)	Innglasset balkong (BRA - b)	SUM Etasje	Terrasse- og balkongareal (TBA)
		9		9	
		Stabbur.			
SUM		9		9	
	Total bruksareal: 9 m²				

	Bruksareal (BRA)				
Uthus	Internt bruksareal (BRA - i)	Eksternt bruksareal (BRA - e)	Innglasset balkong (BRA - b)	SUM Etasje	Terrasse- og balkongareal (TBA)
		70		70	
		Uthus.			
SUM		70		70	
	Total bruksareal: 70 m²				

Kommentar til areal

På bakgrunn av at det ikke er fremlagt byggetegninger, er bruken av arealene i boligen ikke kontrollert opp mot de sist godkjente tegningene. Arealer kan være i strid med byggeforskriftene og mangle nødvendig godkjenning i kommunen, uten at dette har hatt betydning for klassifisering og vurdering av måleverdighet på befaringstidspunktet. Se mer utfyllende informasjon i rapportens premisser om areal.

Selger opplyser om at det er utført endringer av enkelte bærende konstruksjoner, tilbygg/fasadeendringer og bruksendringer av rom. Søknadspliktige tiltak er ikke omsøkt/godkjent og det er heller ikke tatt stilling til om dette lar seg gjøre. Ytterligere undersøkelser anbefales.

Boligen inneholder 124 m2 P-ROM og 0 m2 S-ROM.

2.etasjen har et totalt gulvareal (GUA) på 62 m2, men grunnet skråtak/lav takhøyde er kun 54 m2 av arealet måleverdig som bruksareal. De delene av arealene som har lav himlingshøyde (ALH) utgjør 8 m2.

Rapport

Våtrom

Selger opplyser om at bad er fra 2023. Flislagt gulv med gulvvarme. Flislagte vegger. Himling med malt flate. Dusjhjørne med dører. Vegghengt dusjarmatur. Innredning med servant og servantarmatur. Vegghengt toalett.
Vannrør av typen rør-i-rør system. Synlige avløpsrør av plast. Mekanisk avtrekksvifte.
Opplegg for vaskemaskin.

TG 2	Helhetsvurdering	Det foreligger lite informasjon om arbeidet som er gjort i våtrommet. De deler av utførelsen som lar seg undersøke, bærer ikke preg av faglig god utførelse. Konsekvensen er at dette erfaringsmessig medfører risiko for andre skjulte feil og mangler, som ikke lar seg registrere ved visuell inspeksjon. Det er blant annet registrert følgende avvik: Grov/ujevn utførelse av enkelte fliser/fuger. Det mangler dusjhode på takdusj. Sluket er plassert delvis vekk fra nedslagsfeltet og det registreres motfall rundt sluket. Konsekvens er at bruksvannet ikke ledes til sluk, og medfører vannansamlinger på gulvet. Drenering fra innebygget sisterne er ikke registrert. Eventuell fukt i konstruksjonen vil derfor kunne medføre skader over tid før det oppdages. Det foreligger ingen dokumentasjon på produkter eller utførelse av membran/tettesjikt og bør anskaffes om mulig. På grunn av våtrommets utforming og bruk er det ikke praktisk mulig å gjennomføre hulltaking og fuktmåling i de mest fuktutsatte delene av våtsonen, som erfaringsmessig er områdene der skader forekommer. Hulltaking og fuktmåling i lukkede konstruksjoner er derfor ikke utført. Det ble derimot gjennomført et overflatesøk med fuktindikator, uten at det ble påvist indikasjoner som tyder på fuktskader. Basert på våtrommets samlede tilstandsbilde og hovedmomentene nevnt ovenfor, bør det påregnes ytterligere undersøkelser for å avdekke om lokale utbedringer er tilstrekkelig eller om det er behov for fornyelse av rommet. Fornyelse av våtrom innebærer som oftest totalrenovering. Erfaring viser at igangsetting av utbedrings- og fornyelsesarbeider ofte avdekker ytterligere forhold som krever tiltak, noe som det må tas høyde for.

Kjøkken

Selger opplyser om at kjøkken er fra 2023. Åpen løsning mot stue. Innredning med profilerte fronter. Laminert benkeplate med nedfelt platetopp og oppvaskkum med ett-greps blandebatteri. Integrerte hvitevarer. Vegghengt avtrekksvifte. Vannrør av typen rør i rør og avløpsrør i plast.

TG 1	Følgende sjekkpunkter er vurdert, og det er ikke oppdaget funksjonssvikt: Avløpsrør - Ventilasjon og avtrekk - Innredning	
TG i	Innredning	Det registreres enkelte hakk/merker på kjøkkeninnredningens overflater. Forholdet vurderes til å være av estetisk karakter. Justering av enkelte fronter/skapdører kan vurderes.
TG 2	Vannrør	Det er ikke montert automatisk lekkasjestopper for å begrense eventuelle lekkasjer fra vanninstallasjoner.
	Annet	Det er ikke etablert komfyrvakt på kjøkkenet. Komfyrvakt må etableres.

Øvrige rom

Gulv med flis og laminat. Vegger med malt flate. Himling med panel. Profilerte innerdører. Downlights i 1. etasje.

TG 1 **Følgende sjekkpunkter er vurdert, og det er ikke oppdaget funksjonssvikt:**

Overflater himling - Overflater vegger - Innerdører - Ventilasjon - Innfelte/gjennomgående installasjoner - Annet

TG 2	Overflater gulv	Det registreres moderate tegn til bomlyd (tegn til hulrom) under enkelte gulvfliser i entre. Eksakt årsak er ikke kjent. Tiltak vurderes ikke til å være nødvendig, men bør holdes under oppsikt. Selger opplyser om at gulvvarme i entre er defekt. Utbedring bør vurderes.

Krypekjeller

Inngang til krypekjeller via luke i grunnmur.
Selger opplyser om at hele bjelkelaget mot 1. etasje er skiftet.

TG 2	Helhetsvurdering	Deler av krypekjelleren har marginal inspeksjonsmulighet og derfor ikke forsvarlig kontrollert. Konstruksjonen har erfaringsmessig vist seg skadeutsatt. Det anbefales å etablere inspeksjonsmulighet for å kunne besiktige arealet. Det er ikke etablert fuktsperre mot grunn. Det er økt risiko for skader, oppfølging med jevnlig ettersyn anbefales.

Loft - uinnredet / råloft

Uinnredet kaldtloft.
Adkomst via takluke og stige.
Loftet er isolert i varierende grad.

TG 1 **Følgende sjekkpunkter er vurdert, og det er ikke oppdaget funksjonssvikt:**

Inspeksjonsmulighet - Overflater vegger/undertak - Konstruksjonsoppbygging - Statikk

TG 2	Kontroll av diffusjonssperre	Det er registrert utettheter i dampsperre/plast rundt pipe og rørgjennomføringer mot kald sone. Konsekvens er fare for kondensering. Utbedring anbefales.
	Annet	Det ble registrert lort etter gnagere. Omfang og aktivitetsnivå er ikke kjent. Ytterligere undersøkelser anbefales.

Ildsteder / skorsteiner innvendig. (Omfatter ikke funksjonalitet og innvendig pipeløp)

Teglsteinspipe fra byggeår. Det er ikke montert ildsted i boligen.

TGIU	Annet		Innvendige pipeløp og funksjonalitet er ikke vurdert.
	Skorsteiner inne i boligen		Innkledd teglsteinspipe. Alle fire sider skal kunne inspiseres. Forøvrig opplyser selger om at det foreligger pålegg om utbedring av feieluke. Ved etablering av ildsted må konstruksjonen åpnes slik at alle fire sider blir synliggjort og feieluke utbedres.

Innvendige trapper - -

Innvendig trapp av tre med rekkverk av tre.

Trappen har ikke håndløper på begge sider.
Basert på ovennevnte forhold oppfyller ikke trappen dagens krav til sikkerhet. Om trappen vil oppfylle kravene som var gjeldene på oppføringstidspunktet eller ikke, er ikke videre undersøkt.

TG 1 Følgende sjekkpunkter er vurdert, og det er ikke oppdaget funksjonssvikt:

Innvendige trapper

Etasjeskiller - -

Etasjeskille av trekonstruksjoner.
Det er gjort målinger i følgende rom: Stue/kjøkken samt gang og ett soverom i 2. etasje.

TG 1 Følgende sjekkpunkter er vurdert, og det er ikke oppdaget funksjonssvikt:

Skjevhetsmåling

TG i	Skjevhetsmåling	Kun mindre skjevheter i rommene som ble målt.

Tekniske anlegg, VVS anlegg (Sjekkpunkter utover det som er inkludert i andre rom)

Boligen har synlige vannrør av typen rør i rør og avløpsrør i plast fra 2023. Fordelerskap for rør i rør og varmtvannsbereder på 190 liter fra 2023 montert på bad. Hovedstoppekran montert i fordelerskap.

Varmepumpe fra 2023 montert i stue.

TG 1	Følgende sjekkpunkter er vurdert, og det er ikke oppdaget funksjonssvikt:	Vannrør (Sjekkpunkter utover det som er inkludert i andre rom) - Hovedstoppekran - Varmtvannsbereder (Sjekkpunkter utover det som er inkludert i andre rom) - Andre VVS-tekniske anlegg (eksempelvis luft/luft varmepumpe)	
TG 3	Avløpsrør. (Sjekkpunkter utover det som er inkludert i andre rom)	Lufteledningen for avløpssystemet er avsluttet på loft, og ikke ført ut i det fri. Det er blant annet fare for kondens og uønsket lukt. Tiltak bør påregnes. Sjablongmessig prisanslag: kr 10 000 - 50 000	
TGIU	Stakeluke	Avløpsrørene er skjult og eventuell stakeluke er ikke lokalisert.	

Radon

TG 2	Radon	Det er ikke foretatt radonmåling i boligen og verdiene er derfor ukjent. For å kartlegge de faktiske forholdene, må det gjennomføres målinger.

Elektrisk anlegg

Sikringsskap med automatsikringer montert i gang.

Selgers opplysninger:
Når ble det elektriske anlegget installert, eller siste gang totalt rehabilitert: 2023.
Foreligger det el-tilsynrapport fra de siste fem år: Nei.
Forekommer det at sikringer løses ut: Nei.
Har det vært brann, branntilløp eller varmgang i anlegget: Nei.
Finnes det kursfortegnelse, og er antallet sikringer i samsvar med denne: Ja.
Har det vært utført egeninnsats eller ufaglært arbeid på det elektriske anlegget: Nei.
Fungerer hvitevarer som følger boligen: Ja.

Det er foretatt en forenklet vurdering av deler av det elektriske anlegget. Vurderingen omfatter ikke funksjonstesting, eller kontroll av skjult anlegg. Det legges vekt på at den bygningssakkyndige ikke er el-fagmann. Vurderingen er derfor begrenset til visuelle vurderinger og selgers informasjon. På generelt grunnlag anbefales det alltid å gjennomføre en utvidet el-kontroll.

Forenklet vurdering:
Er det synlig tegn til merker på plugg til varmtvannsbereder: Fast tilkobling.
Er det synlig tegn på termiske skader: Nei.
Er det synlig tegn på utette kabelinnføringer i inntak og/eller sikringsskap: Nei.

Det er ikke fremlagt samsvarserklæring på det elektriske anlegget. Samsvarserklæring er et forskriftsmessig krav for dokumentasjon av det elektriske anlegget.
Med bakgrunn i manglende samsvarserklæring bør det gjennomføres en utvidet el-kontroll av en kvalifisert elektrofaglig person.

Yttervegger inkl. fasader og konstruksjon

Boligen har yttervegger i trekonstruksjoner.
Utvendig kledd med stående trekledning.

TG 2 | Helhetsvurdering

Det registreres blant annet spiker som er ført lang inn i treverket, noe som vil kunne medføre forkortet levetid.
Åpninger/utettheter i overganger og manglende musesperre.

Det foreligger lite informasjon om bygningsdelen. Deler av utførelsen som lar seg undersøke, bærer preg av mindre god håndtverksmessig utførelse. Konsekvensen er at dette erfaringsmessig medfører risiko for andre skjulte feil og mangler, som ikke lar seg registrere ved visuell inspeksjon.
Foreslått tiltak er videre undersøkelser for å kartlegge dagens tilstand, utførelse og avdekke om det er behov for utbedringer eller andre nødvendige tiltak.

Dører og vinduer

Vinduer i 2-lags glass fra 2022. Terrassedør med 2-lags glass fra 2019. Enrtredør med glassfelt fra ukjent årstall.

TG 1 | Følgende sjekkpunkter er vurdert, og det er ikke oppdaget funksjonssvikt:

Vinduer - Dører

Yttertak - Hovedtak

Selger opplyser om at taktekkingen er fra 2000. Saltak tekket med takplater.

TG 1 | Følgende sjekkpunkter er vurdert, og det er ikke oppdaget funksjonssvikt:

Takvinkel/Takform - Konstruksjon - Beslag, renner, nedløp og snøfangere

TG 2 | Inspeksjonsmulighet

Taket er ikke fysisk inspisert grunnet is og snø (sikkerhetsmessige forhold). TG2 er valgt på bakgrunn av at taket kan være utsatt for slitasje, skader eller feil utførelse som ikke registreres grunnet begrenset tilkomst. Yttertaket bør kontrolleres i sin helhet når forholdene ligger til rette.

Tekking (undertak, lekter og yttertekking)

Taktekkingen er ikke undersøkt på grunn av snøforhold.

Undertaket (inkluderer sløyfer, lekter, innfestninger og lignende) med tilhørende komponenter har en alder som tilsier at fremtidig funksjon er usikker. Konsekvens er at usikker fremtidig funksjon betyr at bygningsdelen erfaringsmessig har risiko for nedsatt funksjon, funksjonssvikt eller andre aldersrelaterte problemer. Bygningsdelen er skjult, så den faktiske tilstanden er ukjent. Foreslått tiltak er videre undersøkelser for å kartlegge dagens tilstand og avdekke om det er behov for større inngrep og utskiftninger, eller om lokale utbedringer og lignende tiltak er tilstrekkelig.

Gesimsløsninger

Det kan ikke verifiseres at det er etablert tilstrekkelig lufting i/ved gesims. Følgeskader er ikke registrert, men kan ikke utelukkes. Ytterligere undersøkelser anbefales slik at etablering av lufting og utbedringstiltak kan iverksettes dersom behov.

TGIU | Skorsteiner over tak

Grunnmur, fundamenter

Grunnmur i naturstein samt mur/betong.

TG 2	Grunnmur	Tegn til riss og enkelte sprekkdannelser observeres stedvis i overflaten til grunnmuren. Eksakt årsak er ukjent. Konsekvens er at forholdet kan tyde på setninger, spenninger eller svakheter i konstruksjoner, og/eller bevegelser i grunnen. Foreslått tiltak er videre overvåking, slik at forebyggende vedlikehold og/eller lokal reparasjon kan iverksettes når dette blir nødvendig.
TGIU	Byggegrunn	Byggegrunnens beskaffenhet er ukjent

Drenering

Drenering fra ukjent årstall. Selger opplyser om at deler av dreneringen er fra 2023.

TG 2	Helhetsvurdering	Dreneringens tilstand og funksjon påvirker boligens innvendige konstruksjoner og bruksområder. Dreneringen er nedgravd og skjult, og tilstanden vurderes derfor i hovedsak ut fra alder. Estimert teknisk levetid for dreneringer ligger mellom 20 - 60 år. På bakgrunn av dreneringens alder er det derfor grunn til å varsle om risiko for svekket funksjon eller lignende forhold som utvikles over tid. Jevnlig ettersyn anbefales slik at nødvendige tiltak kan iverksettes ved behov. Terrengfallet kan ikke undersøkes på tilstrekkelig måte, grunnet snøforhold. Ytterligere undersøkelser anbefales når forholdene ligger til rette. Det vurderes at grunnmuren ikke er beskyttet med utvendig fuktsperre. Konsekvensen er at konstruksjoner uten utvendig fuktsperre som er i kontakt med bakken, har økt risiko for fuktvandring/oppfukting som igjen kan føre til fuktskader. Foreslått tiltak er videre overvåking av dagens tilstand slik at nødvendige utbedringer eller utskiftning kan iverksettes ved behov.

Stikkledninger og tanker

Selger opplyser om at boligen har private stikkledninger fra 2023 tilknyttet kommunalt vann og avløp.

TG 1	Følgende sjekkpunkter er vurdert, og det er ikke oppdaget funksjonssvikt: Vann- og avløpsledninger (ink. stikkledninger)

Frittstående byggverk

Frittstående uthus og stabbur oppført i trekonstruksjoner.

TG 2	Helhetsvurdering	Mindre frittstående byggverk på tomten har ikke vært gjenstand for detaljerte undersøkelser. Overordnet forenklet vurdering av tilstanden er at det er relativt høy slitasjegrad som gjør at det anbefales utbedrende tiltak. Bygningene er av eldre dato og løpende vedlikehold bør påregnes.

Branntekniske vurderinger

Det er foretatt en forenklet vurdering av boligens branntekniske forhold opp mot dagens byggtekniske forskrift. Det legges vekt på at den bygningssakyndige ikke er brannsakkyndig. Vurderingen omfatter ikke detaljerte kartlegginger av brannskillende konstruksjoner, eller funksjonstesting av detektor og annet brannteknisk utstyr. Undersøkelsene er derfor begrenset til visuelle vurderinger og eiers informasjon.

Er det fremlagt et brannkonsept eller annen dokumentasjon av branntekniske forhold: Nei.
Har boligen godkjent slukkeutstyr: Nei.
Har boligen tilstrekkelig røykvarsling/deteksjon: Nei-
Er det avdekket åpenbare feil eller mangler med brannskillende konstruksjoner: Ikke relevant.
Oppfyller boligen krav til rømningsveier: Ja.

Rom for varig opphold

Takhøyder er målt på tilfeldige steder i boligen. Det ble målt 2,49 meter i stue og 2,34 meter på soverom.

Sjekkliste dokumentasjon

	Kommentar
Byggetegninger for boligen (plan, snitt og fasade) da den ble bygd og senere byggemeldingspliktige endringer	Byggetegninger ikke fremlagt på befaringstidspunktet.
Dokumentasjon på arbeider utført de siste fem år	Fremlagt faktura på rørleggerarbeid. Se bilder.
For elektriske anlegg utført etter 1999-01-01: Erklæring om samsvar for det elektriske anlegget	Samsvarserklæring er ikke fremlagt på befaringstidspunktet.
Dokumentasjon på el-tilsyn	Selger opplyser om at det ikke er utført el-tilsyn i boligen de siste fem år.
Eventuelle tilsynsrapporter fra offentlige myndigheter	Ikke fremlagt på befaringstidspunktet.
Tilsynsrapport for olje- eller septiktanker	Ikke relevant.
Dokumentasjon på drikkevannskvalitet hvis boligen ikke er tilkoblet kommunal forsyning	Ikke relevant.
Egenerklæringsskjema	Fremlagt, signert og datert 11.03.2026.

Viktig om TG 2

TG 2 beskriver også elde/naturlig slitasje

Tilstandsgrad TG 2 (gul farge) benyttes i flere sammenhenger, blant annet for å synliggjøre at enkelte bygningselementer ikke er nye (eldre boliger) og således derfor har naturlig og påregnelig slitasje. Det vil si at gul farge nødvendigvis ikke alltid betyr at det gis et varsel om at noe er direkte feil eller har større bygningsskader, men en framskreden brukstid der vedlikeholdstiltak ikke må komme som en overraskelse.

For å redusere unødvendige konflikter på grunn av urealistiske forventninger til eldre og brukte boliger er det viktig å påpeke at ingen materialer varer evig. Fremskreden brukstid utløser at påregnelige slitasjer og skader er vanlige og må forventes.
Primærkonstruksjoner som eksempelvis drenering, yttertak inklusive undertak (under yttertak) og vann- og avløpsrør er skjulte elementer og er kanskje ikke skiftet siden byggeår. Av den grunn vil disse kunne få en TG 2 (gul farge) for å gi beskjed til kjøpere om å være oppmerksomme på at selv om husets synlige overflater fremstår uten svekkelser, har boligen tross alt bruksslitasjer. Helt normale og påregnelige vedlikeholdstiltak og kostnader må det alltid tas høyde for når bygningselementer når en viss alder.

Når en rapport inneholder mange TG 2, trenger dermed ikke det være «farlig». De fleste boliger i Norge er av eldre årgang og utbedringsbehov er påregnelig og normalt.

Eksempler

En tilårskommen membran vil ofte få TG 2, selv om det ikke er oppdaget synlig lekkasje. Eksakt tidspunkt for når en eventuell lekkasje vil oppstå er ikke mulig å bestemme. Lekkasje kan være nært forestående eller først skje mange år frem i tid. Når anbefalt brukstid etter beste skjønn er vurdert oppnådd, har restlevetiden dermed større usikkerhet.

En varmtvannsbereder kan fungere i 10 år, men den kan også vare i 30 - 40 år. Når antatt anbefalt brukstid er oppnådd gis ofte TG 2 og viser at det er klokt å være forberedt på en utbedring/utskifting. Restlevetiden er usikker, og det kan ikke angis nøyaktig tid for når levetiden utløper.

TG 2 kan også bety en feil eller skade!

I tillegg til å beskrive elde/naturlig slitasje, benyttes TG 2 også når det faktisk oppdages feil og skader der tiltak er nødvendige og anbefales. Omfanget av tiltakene kan være høyst forskjellige, fra å holde noe under oppsikt til å utføre nødvendige utbedringer innen rimelig tid. Dersom det er akuttbehov og konsekvensene er store, angis TG 3. Her har også den enkeltes ambisjonsniva betydning.

Eksempler

Ytterpanel på et hus som oppdages har 'noe råteskader' vil få TG 2. Dette ut fra at tiltak anbefales iverksatt innen rimelig tid - og ikke nødvendigvis som et akuttbehov. Det samme kan gjelde 'noe fuktighet' i en kjeller. Er skadeomfanget særs omfattende og med betydelige konsekvenser settes gjerne TG 3.

Definisjoner

Her er et uttrekk av benevnelser og definisjoner som er nyttig å ha kunnskap om:

Anbefalt brukstid og teknisk levetid

Anbefalt brukstid er et svært viktig og nyttig begrep og er kortere enn teknisk levetid. Et eksempel: Om vann- og avløpsrør lekker som følge av aldersvekkelse, er maksimal teknisk levetid nådd. Anbefalt brukstid er kortere enn teknisk levetid og angir derfor at det er hensiktsmessig å skifte ut rørene før de begynner å lekke. Når antatt anbefalt brukstid estimeres være oppnådd, bør en være forberedt på kostnader vil skje knyttet til utskiftinger/utbedringer. I slike situasjoner brukes ofte TG 2.

Særlig fuktutsatt konstruksjon

Dette er konstruksjoner der det erfaringsmessig er høy risiko for at fuktskader kan finnes, eksempelvis krypekjeller, terrasser/balkonger med varme rom under og kjellere med innkledde- og opplektede murflater (vegger og gulv).

Gyldighet

Rapporten skal ikke være eldre enn 12 måneder (fra befaringsdato). Er rapporten eldre enn dette må Anticimex AS kontaktes angående videre bruk. Hvis rapporten skal benyttes ved videresalg innenfor gyldighetsperioden på 12 måneder, må det innhentes skriftlig tillatelse fra Anticimex AS.

Eksempler på hva rapporten ikke vurderer

Tekniske installasjoner og innretninger er som hovedregel ikke vurdert, da dette krever spisskompetanse på de ulike fagområdene. Årsak til ulike skadesymptomer og skader kan være svært komplekse og er derfor heller ikke vurdert om annet ikke er nevnt. Det gjelder også utbedringskostnader.

Yttertak besiktiges når stige på forhånd er reist og forsvarlig sikret, og i tillegg den bygningssakkyndige på egen selvstendig vurdering anser den som forsvarlig å bruke. I andre tilfeller besiktiges yttertaket fra bakkenivå og inne fra loftet.

Krypekjeller og krypeloft inspiseres der det er klargjort for det, og ellers har tilfredsstillende og forsvarlig inspeksjonsmulighet.

Ytterligere noen eksempler på hva den bygningssakkyndige ikke vurderer:
Eventuelle tilhørende bruksrettigheter på annens eiendom, herunder for eksempel naust og brygge, kartlegging og vurdering av fellesdeler i sameier-borettslag og lignende, vurdering av energiforbruk, energimerking, støy, vibrasjoner, lydforhold, radonmålinger, inneklima, miljø, elektromagnetisme, funksjonskrav (universell utforming, egnethet),undersøkelse av skjulte tekniske anlegg, armeringskorrosjon, svømmebasseng, geotekniske forhold, vurdering av årsak til setningsskader, ombygningsmulighet, innredningsmulighet (eks.vis rom under terreng, loft eller andre uinnredete arealer), vurdering av boligens markedsverdi, teknisk verdi, om boligen og eventuelle ombygginger/bruksendringer er byggemeldte og godkjente, samt om rom i boligen som brukes til varig opphold er godkjent for dette (dersom nødvendig dokumentasjon ikke er framlagt av eier). Funksjonstesting og kontroll av hvitevarer, ventilasjonsanlegg, varmepumper, elektriske anlegg (omfatter likevel en overordnet vurdering) og lignende tekniske installasjoner er ikke foretatt. Dette gjelder også f.eks. piper (noen kontrollpunkter foretas likevel herunder f.eks. avstand til brennbare materialer) og ildsteder.

Rapporten må ikke oppfattes som en garanti eller en fullstendig beskrivelse av boligens tilstand. Besiktigelsen baseres på stikkprøveprinsippet og hovedsakelig med visuell observasjoner, men med noe bruk av egnede instrumenter, når det er nevnt for fuktsøk og skjevheter på gulv. Det elektriske anlegget er vurdert ut fra en ikkeautorisert el-fagmann sitt skjønn. Feil og skader som er skjulte/ikke synlige, eller som av andre årsaker er for krevende å oppdage på denne rapportens undersøkelsesnivå, kan derfor likevel kunne forekomme.



Kommentar - [Faktura rørlegger]



Kommentar - [Faktura rørlegger]



Kommentar - [Faktura rørlegger]



Beskrivelse - [Sikringsskap]



Kommentar - [Sluk bad]



Kommentar - [Sluk dusjsone bad]

Gjensidige

Egenerklæring for boligsalg

Les før du begynner

- For en best mulig opplevelse anbefaler vi at du bruker Google Chrome eller Microsoft Edge når du fyller ut skjemaet digitalt.
- Vennligst pass på at du ikke overskrider lengden på tekstboksene, da dette kan skape problemer når skjemaet skal skrives ut.

Egenerklæring for boligsalg

Meglers oppdragsnummer (Må fylles ut)

330260005

Eiendommen som selges

Gateadresse (må fylles ut)

Saulandsvegen 351

Postadresse (må fylles ut)

3692

Informasjon om selger

Om det er medselgere kan dette fylles ut i vedlegg 1: Medselgere

Hovedselger (Må fylles ut)

John Olav Surtevju

E-postadresse hovedselger (Må fylles ut)

surrtevju@outlook.com

Telefonnummer hovedselger (Må fylles ut)

+4795770895

Når kjøpte du boligen? (Må fylles ut)

År og måned

oktober 2022

Har du selv bodd i boligen? (Må fylles ut)

Når og hvor lenge har eieren bodd i boligen?

FRA SEP 2024

Driver du/dere med omsetning eller utvikling av eiendom? (Må fylles ut)

Forsikringen gjelder ikke for salg som ledd i næringsvirksomhet. Privatpersoner anses som næringsdrivende når de - helt eller delvis - med profittformål driver med utvikling, oppussing eller omsetning av eiendom.

- ○ Ja
- ◉ Nei

Våtrom

1 Har det vært feil på bad, vaskerom eller toalettrom? (Må fylles ut)

Gjelder alle våtrom. Feil kan for eksempel være sprekker, skader, vannlekkasje, feil oppbygging, mugg, råte, kjellerlukt eller vann som ikke renner mot sluk.

- ○ Ja
- ☒ Nei, ikke som jeg kjenner til

Hvis ja, beskriv feilen eller omfanget:

2 Er det utført arbeid på bad, vaskerom eller toalettrom? (Må fylles ut)

- ☒ Ja
- ○ Nei, ikke som jeg kjenner til

Hvis ja:

2.1 Navn på arbeid

ALT NYTT

2.2 Årstall

2023

2.3 Hvordan ble arbeidet utført?

☒ Faglært ☒ Ufaglært

2.4 Hva ble gjort av faglærte?

ALT RØR OG SANITÆR VANNSKAP

2.5 Hvilket firma utførte arbeidet?

MIDT TELEMARK RØR

2.6 Har du dokumentasjon på arbeidet?

☒ Ja ○ Nei

Tak, yttervegg og fasade

3 Har det lekket vann utenfra og inn, eller er det sett andre tegn til fukt? (Må fylles ut)

Eksempelvis vannlekkasje eller fukt gjennom tak, vegg, vindu, dør, balkong e.l. Med fukt menes også fuktmerker.

○ Ja

☒ Nei, ikke som jeg kjenner til

Hvis ja, beskriv feilen eller omfanget:

KUN ET STIGTRINN SOM VAR LØST NY PIPEHATT

4 Er det utført arbeid på tak, yttervegg, vindu eller annen fasade? (Må fylles ut)

☒ Ja

○ Nei, ikke som jeg kjenner til

Hvis ja:

4.1 Navn på arbeid

MOENE

4.2 Årstall

2023

4.3 Hvordan ble arbeidet utført?

☒ Faglært ☒ Ufaglært

4.4 Hva ble gjort av faglærte?

4.5 Hvilket firma utførte arbeidet?

4.6 Har du dokumentasjon på arbeidet?

○ Ja ☒ Nei

Kjeller

5 Har huset eller sameiet/borettslaget hatt problemer med fukt eller vann eller oversvømmelse i kjeller eller underetasje? (Må fylles ut)

☒ Ja

○ Nei, ikke som jeg kjenner til

Hvis ja, beskriv feilen:

HØYT GRUNNVANN

6 Er det observert vann eller fukt i kjeller, krypkjeller eller underetasje? (Må fylles ut)

- ○ Ja
- ○ Nei, ikke som jeg kjenner til
- ○ Min boenhet har ikke kjeller, krypkjeller eller underetasje

Hvis ja, beskriv omfanget:

KJELLER ER FYLT MED POKK TIL OVER VANNIVÅ

7 Er det utført arbeid med drenering? (Må fylles ut)

Drenering skal hindre at vann renner inn i kjelleren. Drenering består av en "knasteplast" eller drensplate som lufter grunnmuren, grov grus like dypt som grunnmuren, og et drensrør som frakter vannet bort. Arbeid på drenering inkluderer vedlikehold, utskiftninger av masser, reparasjon av drensrør og annet arbeid som følge av en skade.

- ○ Ja
- ⊗ Nei, ikke som jeg kjenner til

Hvis ja:

7.1 Navn på arbeid

DET ER OPPFYLT MED POKK V.SIDE

7.2 Årstall

2023

7.3 Hvordan ble arbeidet utført?

⊗ Faglært ⊗ Ufaglært

7.4 Hva ble gjort av faglærte?

TAKNEDLØP V. SIDE I DRENSLANGE

7.5 Hvilket firma utførte arbeidet?

MIDT TELEMARK RØR

7.6 Har du dokumentasjon på arbeidet?

⊗ Ja ○ Nei

Elektrisitet

8 Har det vært feil på det elektriske anlegget? (Må fylles ut)

For eksempel sikringer som går hyppig, defekte varmekabler eller ledninger, stikkontakter o.l. som er defekte eller unormalt varme. Omfatter også eventuelle pålegg fra EL-tilsynet og/eller brannvesenet.

- ○ Ja
- ⊗ Nei, ikke som jeg kjenner til

Hvis ja, beskriv feilen eller omfanget:

9 Er det utført arbeid på det elektriske anlegget? (Må fylles ut)

Eksempelvis om det bygget nytt, pusset opp eller gjort arbeid etter en skade.

- ⊗ Ja
- ○ Nei, ikke som jeg kjenner til

Hvis ja:

9.1 Navn på arbeid

ALT ER NYTT

9.2 Årstall

2024

9.3 Hvordan ble arbeidet utført?

☒ Faglært ○ Ufaglært

9.4 Hva ble gjort av faglærte?

ALT EL ER NYTT UTE OG INNE

9.5 Hvilket firma utførte arbeidet?

BØEN ELEKTRO

9.6 Har du dokumentasjon på arbeidet?

☒ Ja ○ Nei

Rør

10 Har eiendommen privat vannforsyning (kke tilknyttet det offentlige vannettet? (Må fylles ut)

Septik, pumpekum, brønn, avløpskvern eller liknende?

○ Ja

☒ Nei, ikke som jeg kjenner til

Hvis ja, spesifiser hvilken type:

11 Har det vært feil på utvendige eller innvendige avløpsrør eller vannrør? (Må fylles ut)

Feil kan for eksempel være: Rør lekker vann, vann slår opp av sluk, toalett eller avløpsrør eller du må jevnlig stake eller spyle opp tette avløpsrør.
Gjelder utvendige og innvendige rør, brønn, tilkobling til offentlig anlegg, septiktank og kloakksystem.

☒ Ja

○ Nei, ikke som jeg kjenner til

Hvis ja, beskriv feilen:

ALT ER NYTT FRA KOMUNALT ANLEGG

12 Er det utført arbeid på utvendige eller innvendige avløpsrør eller vannrør? (Må fylles ut)

Du behøver ikke beskrive rent vedlikehold, men om det er bygget nytt eller gjort arbeid etter en skade må det nevnes.

☒ Ja

○ Nei, ikke som jeg kjenner til

Hvis ja:

12.1 Navn på arbeid

ALT ER NYTT

12.2 Årstall

2024

12.3 Hvordan ble arbeidet utført?

☒ Faglært ○ Ufaglært

12.4 Hva ble gjort av faglærte?

ALT

12.5 Hvilket firma utførte arbeidet?

MIDT-TELEMARK RØR

12.6 Har du dokumentasjon på arbeidet?

☒ Ja ○ Nei

Ventilasjon og oppvarming

13 Er det — eller har vært — nedgravd oljetank på eiendommen? (Må fylles ut)

○ Ja

☒ Nei, ikke som jeg kjenner til

Hvis ja, beskriv tilstanden og om tanken er tømt/sanert eller fylt igjen:

14 Har det vært feil på varmeanlegg eller ventilasjonsanlegg? (Må fylles ut)

Eksempelvis fyrkjeler, oljetanker, varmepumper, fjernvarme, pelletsanlegg, gasskjeler og lignende varmeanlegg.

○ Ja

☒ Nei, ikke som jeg kjenner til

Hvis ja, beskriv feilen og omfanget, og eventuelt hva som ble utført av arbeider på anlegget:

15 Er det utført arbeid på varmeanlegg eller ventilasjonsanlegg? (Må fylles ut)

Eksempelvis om det er montert nytt, utført vedlikehold, utskiftninger eller gjort arbeid etter en skade.

☒ Ja

○ Nei, ikke som jeg kjenner til

Hvis ja:

15.1 Navn på arbeid: NY VARMEPUMPE

15.2 Årstall: 2024

15.3 Hvordan ble arbeidet utført?

☒ Faglært ○ Ufaglært

15.4 Hva ble gjort av faglærte? NY PUMPE OG MONTERING

15.5 Hvilket firma utførte arbeidet? VARMEPUMPEMANNEN

15.6 Har du dokumentasjon på arbeidet?

☒ Ja ○ Nei

Skjevheter og sprekker

16 Er det tegn på setningsskader eller sprekk i fliser? (Må fylles ut)

Tegn på setningsskader kan for eksempel være sprekker i grunnmur eller kjeller, eller skjevheter og ujevnheter som skyldes bevegelse i grunnen. Det kan også være sprekker innvendig, skjeve gulv, vinduer og dører som ikke lar seg åpne.

○ Ja

☒ Nei, ikke som jeg kjenner til

Hvis ja, beskriv feilen og omfanget, samt hvilke tiltak som er gjort:

17 Har det vært feil eller gjort endringer på ildsted eller pipe? (Må fylles ut)

Feil kan for eksempel være sprekker, pipebrann, dårlig trekk eller fyringsforbud. Endringer kan for eksempel være bytte av ildsted eller plombering av pipe.

- ○ Ja
- ☒ Nei, ikke som jeg kjenner til

Hvis ja, beskriv feilen eller endringer som er gjort:

DET BØR BYTTES FEIELUKE I KJELLER

Sopp og skadedyr

18 Har det vært skadedyr i boligen? (Må fylles ut)

Eksempler på skadedyr: Rotter, mus, maur, biller, skjeggkre.

- ○ Ja
- ☒ Nei, ikke som jeg kjenner til

Hvis ja, opplys om hva slags skadedyr og omfanget:

Hvis bekjempelse av skadedyr ble utført, beskriv hva som ble gjort og når saneringen ble utført, samt hvem som utførte saneringen. Hvis arbeid er utført på ulike deler av boligen kan du opplyse om dette her.

3 MUS ER TATT I FELLER PÅ 2 ÅR

19 Har det vært skadedyr i fellesområdene til sameiet eller borettslaget? (Må fylles ut)

Bor du i leilighet kan fellesområder være garasje, ganger, boder, vaskerom osv.
Eksempler på skadedyr: Rotter, mus, maur, biller, skjeggkre.

- ○ Ja
- ☒ Nei, ikke som jeg kjenner til

Hvis ja, hva slags skadedyr og hva var omfanget?

Beskriv mer detaljert. Hvis bekjempelse av skadedyr ble utført, beskriv hva som ble gjort og når saneringen ble utført, samt hvem som utførte saneringen hvis du kjenner til dette. Hvis arbeid er utført på ulike deler av sameiet/borettslaget kan du opplyse om dette her.

20 Har det vært mugg, sopp eller råte i sameiet eller borettslaget? (Må fylles ut)

Mugg kan framstå som prikker eller flekker på en overflate. Råteskadet treverk sprekker opp og bærer preg av å være svekket.

- ○ Ja
- ☒ Nei, ikke som jeg kjenner til

Hvis ja, beskriv omfanget?

Beskriv mer detaljert. Hvis sanering av mugg/sopp/råte er utført, beskriv hva som ble gjort og når saneringen ble utført, samt hvem som utførte saneringen hvis du har kjennskap til det. Hvis arbeid er utført på ulike deler av sameiet/borettslaget kan du opplyse om dette her.

Planer og godkjenninger

21 Mangler leiligheten brukstillatelse eller ferdigattest? (Må fylles ut)

Velg Ja dersom det er utført påbygg, nybygg, fasadeendringer eller ombygninger som det ikke er søkt om eller som ikke er godkjent. Dette omfatter også innvendige endringer, hvor for eksempel bod er omgjort til oppholdsrom (soverom, kjellerstue osv.)

Velg Ja også om det foreligger påbud fra offentlig myndigheter, eksempelvis rivningspåbud eller pålegg om tilbakeføring. Bor du i leilighet kan du gjøre en vurdering av de søknadspliktige tiltakene du er ansvarlig for.

- ○ Ja
- ☒ Nei, ikke som jeg kjenner til

Hvis ja, beskriv hva som mangler og hvorfor:

22 Har du bygd på eller gjort om kjeller, loft eller annet til boligrom? (Må fylles ut)

- ☒ Ja
- ○ Nei

Hvis ja:

22.1 Navn på arbeid: ALT ER NYTT

22.2 Årstall: 2023

22.3 Hvordan ble arbeidet utført?

- ○ Faglært
- ☒ Ufaglært

22.4 Hva ble gjort av faglærte?

22.5 Hvilket firma utførte arbeidet?

22.6 Har du dokumentasjon på arbeidet?

- ○ Ja
- ☒ Nei

23 Selges eiendommen med utleiedel som leilighet, hybel eller lignende? (Må fylles ut)

- ○ Ja
- ☒ Nei

Hvis ja, er utleiedelen godkjent av kommunen? (Må fylles ut)

Velg Ja dersom utleiedelen er godkjent som en egen boenhet som tilfredsstiller brann- og lydkrav, eller som hybel som er en del av egen bolig. Velg Nei dersom utleiedelen ikke er godkjent som oppholdsrom, men eksempelvis kun godkjent som bod.

- ○ Ja
- ○ Nei

Hvis ja eller nei, vennligst utdyp:

24 Kjenner du til andre forhold av betydning eller sjenanse for eiendommen eller nærområdet? (Må fylles ut)
For eksempel byggeplaner, nabovarsler eller andre prosjekter i nærområdet, endring av reguleringsplaner, veirett, fare for ras, flom, leirskred, osv. Omfatter også plager og sjenanse i nabolaget, samt konflikter, tvister, pålegg fra det offentlige osv. Andre forhold av betydning kan også være arbeid, reparasjoner og oppussing utført av tidligere eier.

- ○ Ja
- ☒ Nei, ikke som jeg kjenner til

Hvis ja, beskriv nærmere hvilke forhold:

25 Kjenner du til planer eller bestemmelser som kan medføre endringer av felleskostnader eller fellesgjeld? (Må fylles ut)
Eksempelvis styrevedtak eller vedtak fra generalforsamling ved årsmøte.

- ○ Ja
- ☒ Nei, ikke som jeg kjenner til

Hvis ja, opplys om hvilke planer? Hvor stor endring vil kostnadene og/eller gjelden medføre?

Andre opplysninger

26 Har ufaglærte utført arbeid som normalt bør utføres av faglærte? Du trenger ikke gjenta noe du allerede har nevnt. (Må fylles ut)
Inne i huset bør for eksempel alt arbeid på bærende konstruksjoner og brannskiller utføres av faglærte. Utvendig bør for eksempel oppføring av støttemurer over 1 meter utføres av faglærte. Er det arbeid du er i tvil om, anbefaler vi at du skriver dem ned her.

- ☒ Ja
- ○ Nei, ikke som jeg kjenner til

Hvis ja, beskriv mer detaljert hva som ble gjort og når, samt hvem som utførte arbeidet. Hvis arbeid er utført på ulike deler av boligen kan du opplyse om dette her.

ALLE GULVBJELKER ER SKIFTET UT

27 Er det utført radonmåling?
Radon er en usynlig og luktfri radioaktiv gass, som i inneluft øker risikoen for lungekreft. Det er påbudt å måle radon i utleieenhet som leilighet, hybel eller lignende. Les om radon og radonmåling hos Direktoratet for stråling og atomsikkerhet (DSA) https://dsa.no/radon

- ○ Ja
- ☒ Nei, ikke som jeg kjenner til

Hvis ja, når ble målingen utført og hva ble måleverdiene?

28 Kjenner du til om sameiet eller borettslaget er involvert i konflikter av noe slag? (Må fylles ut)

○ Ja

☒ Nei, ikke som jeg kjenner til

Hvis ja, fortell om konflikten og partene slik du har forstått det:

Boligselgerforsikring

En boligselgerforsikring sikre deg mot erstatningskrav fra boligkjøper.

Som boligselger er du ansvarlig for feil og mangler som ikke er beskrevet i egenerklæringen, tilstandsrapporten eller prospektet. Avhendingsloven regulerer hva boligkjøper kan søke erstatning for, og vilkårene bestemmer hva forsikringen dekker.

Med boligselgerforsikring vil Gjensidige:

- dekke ditt erstatningsansvar
- håndtere saksbehandling og dialogen med boligkjøper i en eventuell skadesak
- utrede skadeomfanget
- utbetale erstatning eller rette skaden
- representere deg i en eventuell rettssak

Dekning og vilkår

For mer informasjon, ring Gjensidige på 21 40 86 00 eller gå til https://www.gjensidige.no/privat/forsikring/bolig-og-innbo/boligselgerforsikring/

Priser

Prisen på forsikringen avhenger av prisantydningen. Type bolig bestemmer hvilken promillesats:

- Andels- og aksjeleilighet: 2,69 promille
- Bolig med seksjonsnummer: 4,58 promille
- Bolig med eget gårs- og bruksnummer: 5,71 promille
- Fritidsbolig og tomt: 6,31 promille

Kjøp og angreret

- Éngangssum: Prisen dekker hele din ansvarsperiode på 5 år.
- Ingen egenandel: Er skaden dekket betaler du ingenting. Boligkjøper må selv dekke de første 10.000 kr.
- Betaling: Du betaler ingenting nå. Beløpet trekkes fra oppgjøret for boligsalget. Hvis boligen ikke blir solgt vil du ikke bli belastet.
- Angrerett: Du kan angre kjøpet fram til eiendommen legges ut for salg.

Ønsker du boligselgerforsikring? (Må fylles ut)

○ Ja, jeg ønsker boligselgerforsikring

☒ Nei, jeg ønsker ikke boligselgerforsikring

Sted: Notodden Dato: 9/3-2026 Sign:

Vedlegg 1: Tilleggskommentar

Er det behov for plass til flere kommentarer, kan det skrives her.
Nummerer svar etter hvilket spørsmål det relaterer seg til.

DET ER GRAVD OPP CA 2 M RUNDT HUSET PÅ K SIDE AV INNGANG. DA DET BLE LAGT NED RØR FOR TAKNEDLØP HER BLE DET LAGT PUKK I DYDDE UNDER GRUNNMUR. (CA 2 M) PÅ H SIDE AV INNGANGEN NÅR DET BLE LAGT INN NYTT FOR VANN OG KOAKK ER DET LAGT CA 1,- 1,5 M PUKK I GRØFTA SOM OGSÅ TAR OVERVANN FRA EIEN-DOMMEN.

Vedlegg 2: Tilleggskommentar

Er det behov for plass til flere kommentarer, kan det skrives her.
Nummerer svar etter hvilket spørsmål det relaterer seg til.



Matrikkelkart og -rapport (tilsvarer målebrev)

Matrikkelenhetens registerbetegnelse og adresse

Matrikkelenhet:	Gårdsnr 77, Bruksnr 8	**Kommune:**	4024	Hjartdal
Adresse:				
Veiadresse:	Saulandsvegen 351, gatenr 1138 3692 Sauland	**Grunnkrets:** **Valgkrets:**	104 2	Midtbygda Sauland Sauland
Oppdatert:	01.01.2024	**Kirkesogn:**	5140504	Hjartdal

Eiendomsopplysninger

Matrikkel:

Type:	Best. grunneiendom	**Tinglyst:**	Ja	**Reg.landbruksreg.:**	Ja
Bruksnavn:	Søndre Aamot	**Matrikkelført:**	Ja	**Antall teiger:**	1
Etableringsdato:	02.07.1910	**Har festegrunn:**	Nei	**Seksjonert:**	Nei
Areal:	5 811,5 kvm	**Skyld:**	0,03		
Arealkilde:	Beregnet Areal				
Arealmerknad:	Hjelpelinje vannkant				

Om fullstendighet og nøyaktighet i matrikkelutskriften:

Ambita tar forbehold om at informasjon som hentes fra Matrikkelen kan avvike fra de faktiske forhold, og at grensepunkter mv. kan mangle helt eller delvis eller være feil registrert i Matrikkelen. Ambitas eiendomsutskrift viser arealet som er en geometrisk beregning basert på eiendommens grenselinjer. I de tilfeller grensene er markert som fiktive brukes i stedet oppgitt areal hvis dette finnes i Matrikkelen. Ambita er ikke ansvarlig for tap som oppstår som følge av feil i Eiendomsutskriften.

Ikke tinglyst eierforhold:

Ingen ikke tinglyste eierforhold registrert på matrikkelenheten.

Kulturminner:

Ingen kulturminner registrert på matrikkelenheten.

I Matrikkelen fremgår kun informasjon om fredet kulturminne der det er registrert i Riksantikvarens arkiv på eiendom og bygning. Kulturminner som ikke er registrert i Matrikkelen kan dermed allikevel forekomme på eiendommen. Merk at disse opplysningene ikke omfatter informasjon om eventuell verning / verneklasse for eiendom eller bygningsmasse.

Grunnforurensing:

Ingen grunnforurensing registrert på matrikkelenheten.

I Matrikkelen fremgår kun informasjon om grunnforurensning som eventuelt er registrert på eiendommen i forurensningsmyndighetenes arkiver. Grunnforurensning som ikke er registrert kan dermed allikevel forekomme på eiendommen.

Klage på vedtak i Matrikkelen:

Ingen klage registrert på matrikkelenheten.

Forretninger:

Type	Dato		Rolle	Matrikkel	Arealendring
Omnummerering	Forretning:	01.01.2024	Mottaker	4024/77/8	0,0
	Matrikkelført:	01.01.2024			
Omnummerering	Forretning:	01.01.2020	Mottaker	4024/77/8	0,0
	Matrikkelført:	01.01.2020			
Kart- og delingsforretning	Forretning:	28.03.1988	Avgiver	4024/77/8	0,0
	Matrikkelført:		Mottaker	0827/77/21	0,0
Skylddeling	Forretning:	02.07.1910	Avgiver	4024/77/4	0,0
	Matrikkelført:		Mottaker	4024/77/8	0,0
Skylddeling	Forretning:	02.07.1910	Avgiver	4024/77/3	0,0
	Matrikkelført:		Mottaker	4024/77/8	0,0

Bebyggelsens arealer mv., antall boenheter

Bygning 1 av 4: Våningshus (Kilde: Massivregistrering)

Opplysninger om boliger/bruksenheter:

Adresse	Type	BRA	Kjøkkenkode	Antall rom	Bad	WC
Saulandsvegen 351	Bolig	97,0	Kjøkken			

Bygningsopplysninger:

Næringsgruppe:	Bolig	Bebygd areal:		Rammetillatelse:	
Bygningsstatus:	Tatt i bruk	BRA bolig:	97,0	Igangset.till.:	
Energikilde:		BRA annet:		Ferdigattest:	
Oppvarming:		BRA totalt:	97,0	Midl. brukstil.:	
Avløp:		Har heis:	Nei	Tatt ibruk (GAB):	
Vannforsyning:				Antall boliger:	1
Bygningsnr:	166027659			Antall etasjer:	2

Etasjeopplysninger:

Nr	Ant. boliger	BRA: Bolig	Annet	Totalt	BTA: Bolig	Annet	Totalt
H01	1	69,0		69,0			
H02		28,0		28,0			

Kulturminner:

Ingen kulturminner registrert på bygningen.

Bygning 2 av 4: Annen landbruksbygning (Kilde: Massivregistrering)

Opplysninger om boliger/bruksenheter:

Adresse	Type	BRA	Kjøkkenkode	Antall rom	Bad	WC
Ingen registrert adresse	Unummerert bruksenhet					

Bygningsopplysninger:

Næringsgruppe:	Ikke oppgitt	Bebygd areal:		Rammetillatelse:	
Bygningsstatus:	Tatt i bruk	BRA bolig:		Igangset.till.:	
Energikilde:		BRA annet:		Ferdigattest:	
Oppvarming:		BRA totalt:		Midl. brukstil.:	
Avløp:		Har heis:	Nei	Tatt ibruk (GAB):	
Vannforsyning:				Antall boliger:	
Bygningsnr:	166027667			Antall etasjer:	

Etasjeopplysninger:

Ingen etasjeopplysninger registrert på bygningen.

Kulturminner:

Ingen kulturminner registrert på bygningen.

Bygning 3 av 4: Annen landbruksbygning (Kilde: Massivregistrering)

Opplysninger om boliger/bruksenheter:

Adresse	Type	BRA	Kjøkkenkode	Antall rom	Bad	WC
Ingen registrert adresse	Unummerert bruksenhet					

Bygningsopplysninger:

Næringsgruppe:	Ikke oppgitt	Bebygd areal:		Rammetillatelse:	
Bygningsstatus:	Tatt i bruk	BRA bolig:		Igangset.till.:	
Energikilde:		BRA annet:		Ferdigattest:	
Oppvarming:		BRA totalt:		Midl. brukstil.:	
Avløp:		Har heis:	Nei	Tatt ibruk (GAB):	
Vannforsyning:				Antall boliger:	
Bygningsnr:	166027675			Antall etasjer:	

Etasjeopplysninger:

Ingen etasjeopplysninger registrert på bygningen.

Kulturminner:

Ingen kulturminner registrert på bygningen.

Bygning 4 av 4: Annen landbruksbygning (Kilde: Massivregistrering)

Opplysninger om boliger/bruksenheter:

Adresse	Type	BRA	Kjøkkenkode	Antall rom	Bad	WC
Ingen registrert adresse	Unummerert bruksenhet					

Bygningsopplysninger:

Næringsgruppe:	Ikke oppgitt	Bebygd areal:		Rammetillatelse:	
Bygningsstatus:	Tatt i bruk	BRA bolig:		Igangset.till.:	
Energikilde:		BRA annet:		Ferdigattest:	
Oppvarming:		BRA totalt:		Midl. brukstil.:	
Avløp:		Har heis:	Nei	Tatt ibruk (GAB):	
Vannforsyning:				Antall boliger:	
Bygningsnr:	166027683			Antall etasjer:	

Etasjeopplysninger:

Ingen etasjeopplysninger registrert på bygningen.

Kulturminner:

Ingen kulturminner registrert på bygningen.

Oversiktskart

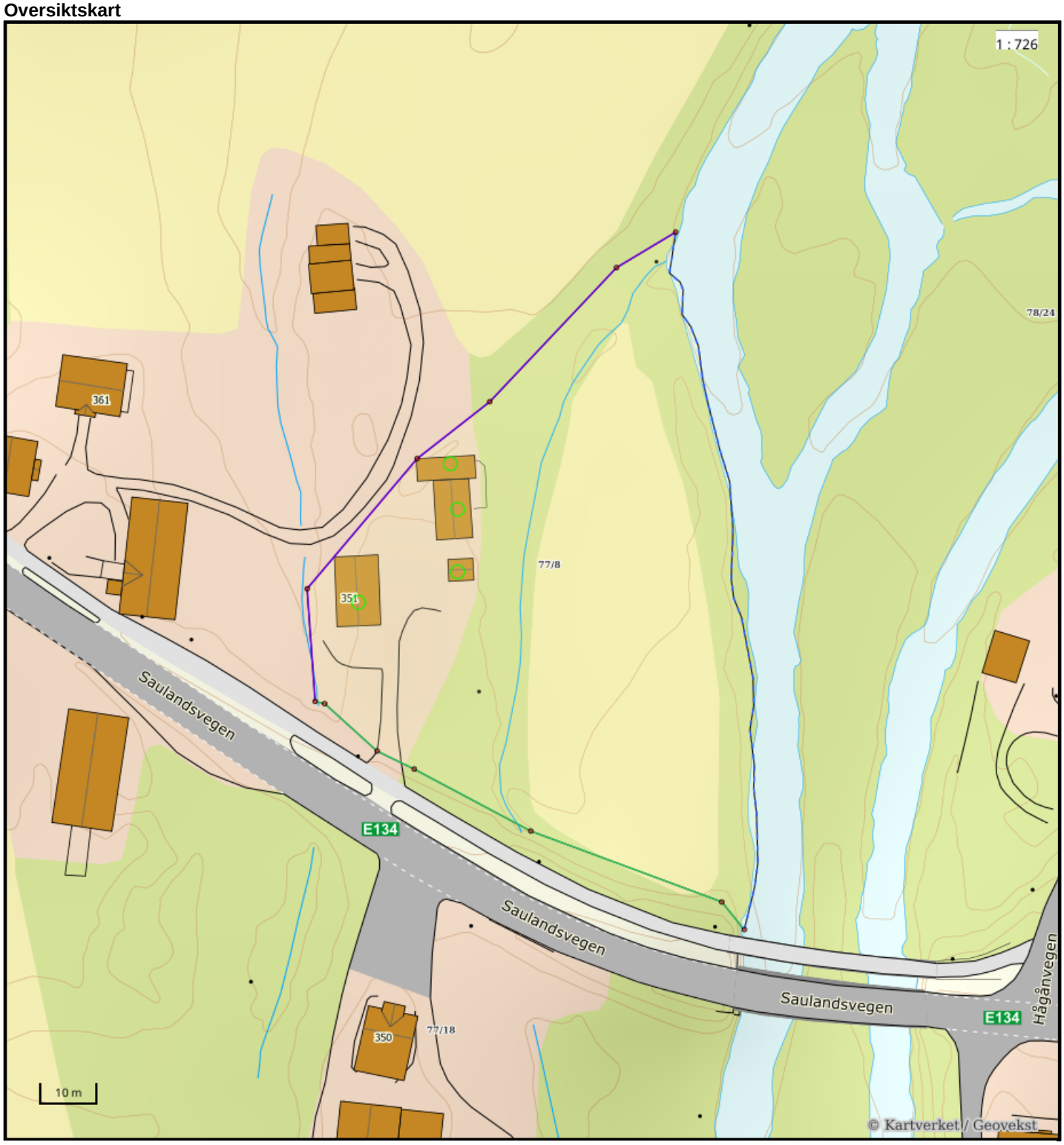

Nøyaktighet (standardavvik)
- 10 cm eller mindre
- 11 - 30 cm.
- 31 – 200 cm
- 201 – 500 cm
- Over 500 cm
- Ikke angitt

Hjelpelinjer
- Vannkant
- Veikant
- Fiktiv / Teigdeler
- Punktfeste

Symboler
- Bygningspunkt
- Sefrak kulturminne

se ambita.com/sefrak for fargeforklaring

Teig 1 (Hovedteig)

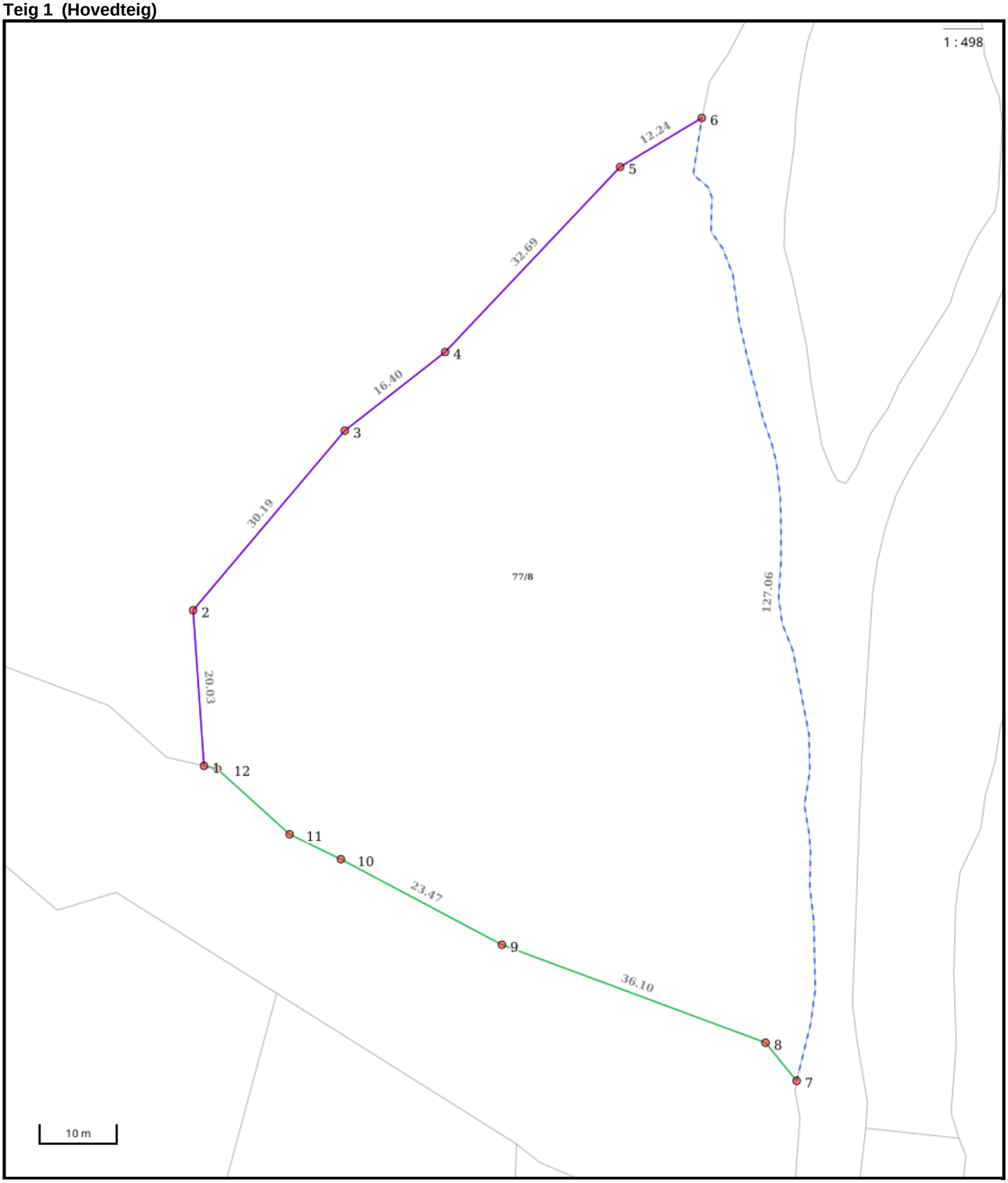

Nøyaktighet (standardavvik)
- 10 cm eller mindre
- 11 - 30 cm.
- 31 – 200 cm
- 201 – 500 cm
- Over 500 cm
- Ikke angitt

Hjelpelinjer
- Vannkant
- Veikant
- Fiktiv / Teigdeler
- Punktfeste

Symboler
- Bygningspunkt
- Sefrak kulturminne

se ambita.com/sefrak for fargeforklaring

Areal og koordinater

Areal: 5 811,50m² **Arealmerknad:** Hjelpelinje vannkant
Koordinatsystem: EUREF89 UTM sone 32

Ytre avgrensing

Punkt	Nord	Øst	Lengde[1]	Målemetode	Nøyaktighet	Radius	Merke nedsatt i	Hjelpelinje	Grensepunkttype
1	6 608 053,85	497 572,92	20,03m	Terrengmålt	13		Ikke spesifisert	Nei	Bolt
2	6 608 073,61	497 569,67	30,19m	Frihåndstegning: Direkte innlagt på skjerm	200		Ikke spesifisert	Nei	Ukjent
3	6 608 098,30	497 587,05	16,40m	Frihåndstegning: Direkte innlagt på skjerm	200		Ikke spesifisert	Nei	Ukjent
4	6 608 109,54	497 598,99	32,69m	Frihåndstegning: Direkte innlagt på skjerm	200		Ikke spesifisert	Nei	Ukjent
5	6 608 135,23	497 619,20	12,24m	Frihåndstegning: Direkte innlagt på skjerm	200		Ikke spesifisert	Nei	Ukjent
6	6 608 142,44	497 629,09	127,06m	Digitalisert på skjerm fra scannet samkopi (raster)	200		Ikke spesifisert	Ja	Geometrisk hjelpepunkt
7	6 608 020,40	497 652,33	6,34m	Terrengmålt	13		Ikke spesifisert	Nei	Bolt
8	6 608 024,98	497 647,95	36,10m	Terrengmålt	13		Ikke spesifisert	Nei	Bolt
9	6 608 034,39	497 613,10	23,47m	Terrengmålt	13		Ikke spesifisert	Nei	Bolt
10	6 608 043,48	497 591,46	7,29m	Terrengmålt	13		Ikke spesifisert	Nei	Bolt
11	6 608 046,06	497 584,64	12,51m	Terrengmålt	13		Ikke spesifisert	Nei	Bolt
12	6 608 053,61	497 574,67	1,77m	Terrengmålt	13		Ikke spesifisert	Nei	Bolt

(1) Lengden fra punktet til neste punkt i rekken.

Om fullstendighet og nøyaktighet i utskriften:

Ambita tar forbehold om at informasjon som hentes fra Matrikkelen kan avvike fra de faktiske forhold, og at grensepunkter mv. kan mangle helt eller delvis eller være feil registrert i Matrikkelen. Ambitas kartutskrift viser arealet som er en geometrisk beregning basert på eiendommens grenselinjer. I de tilfeller grensene er markert som fiktive brukes i stedet oppgitt areal hvis dette finnes i Matrikkelen. Ambita er ikke ansvarlig for tap som oppstår som følge av feil i kartutskriften.

ambita

Kommune: 4024 Hjartdal
Eiendom: 4024/77/8/0/0

Eiendomsgrenser

- Middels - høy nøyaktighet
- Mindre nøyaktig
- Lite nøyaktig
- Skissenøyaktighet eller uviss
- Omtvistet grense
- Vannkant
- Vegkant
- Fiktiv grenselinje
- Teigdelelinje
- Punktfeste

N

Målestokk 1:1000
Dato: 26.1.2026

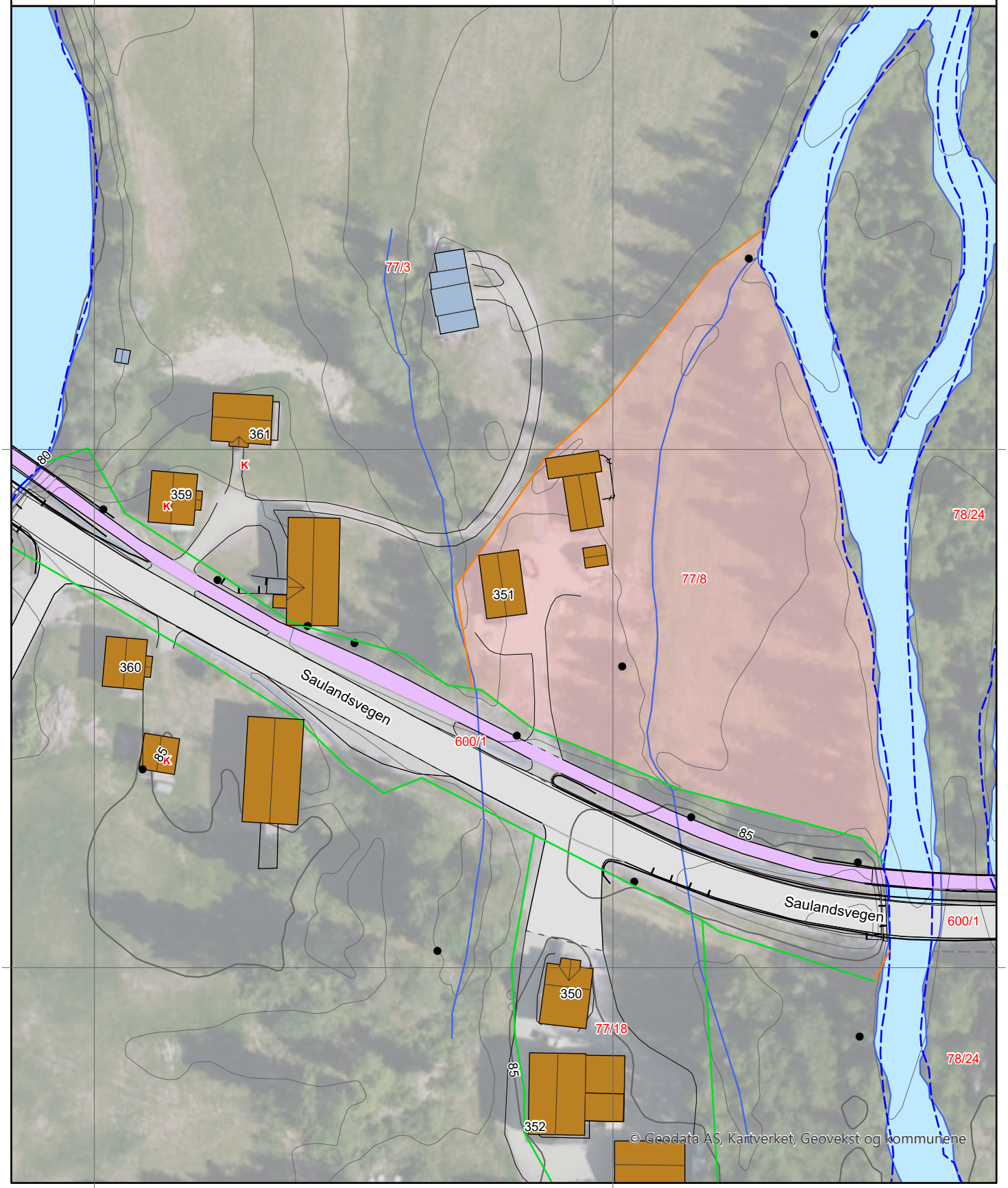

0 25 50 m

Kartgrunnlag: Geovekst, Norge i Bilder - 8193
Det tas forbehold om feil og mangler i kartet.
Kartet kan ikke benyttes i byggesaksbehandling.

ambita

Kommune: 4024 Hjartdal
Eiendom: 4024/77/8/0/0

Eiendomsgrenser

- Middels - høy nøyaktighet
- Mindre nøyaktig
- Lite nøyaktig
- Skissenøyaktighet eller uviss
- Omtvistet grense
- Vannkant
- Vegkant
- Fiktiv grenselinje
- Teigdelelinje
- Punktfeste

N

Målestokk 1:1000
Dato: 26.1.2026

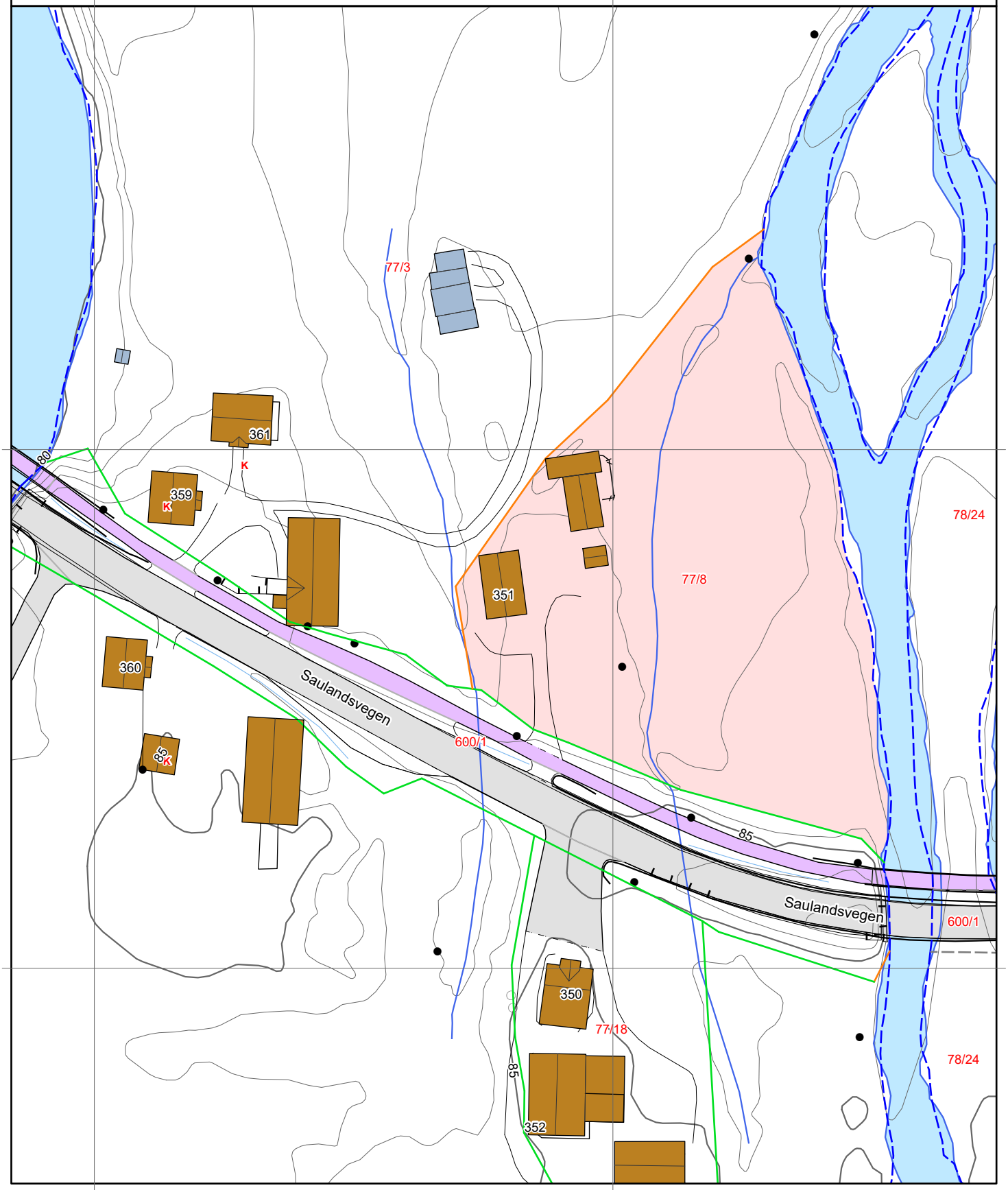

0 25 50 m

Kartgrunnlag: Geovekst - 8193
Det tas forbehold om feil og mangler i kartet.
Kartet kan ikke benyttes i byggesaksbehandling.

Tegnforklaring



Eiendomsgrenser

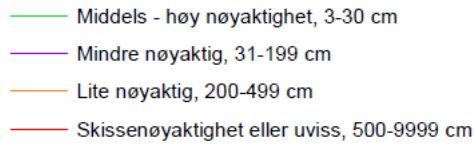

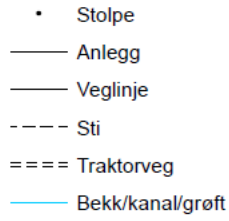

Høydekurver

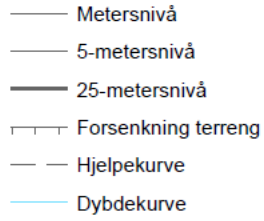



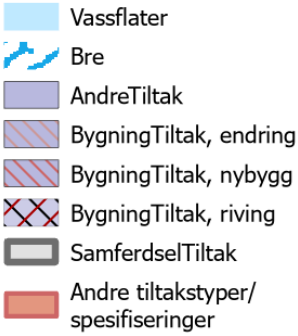

Hjartdal kommune

Kommuneplan

Eiendom:	Gnr: 77	Bnr: 8	Fnr: 0	Snr: 0
Adresse:	Saulandsvegen 351 3692 SAULAND			
Annen info:	kommuneplanens arealdel Hjartdal			

Målestokk
1:5000

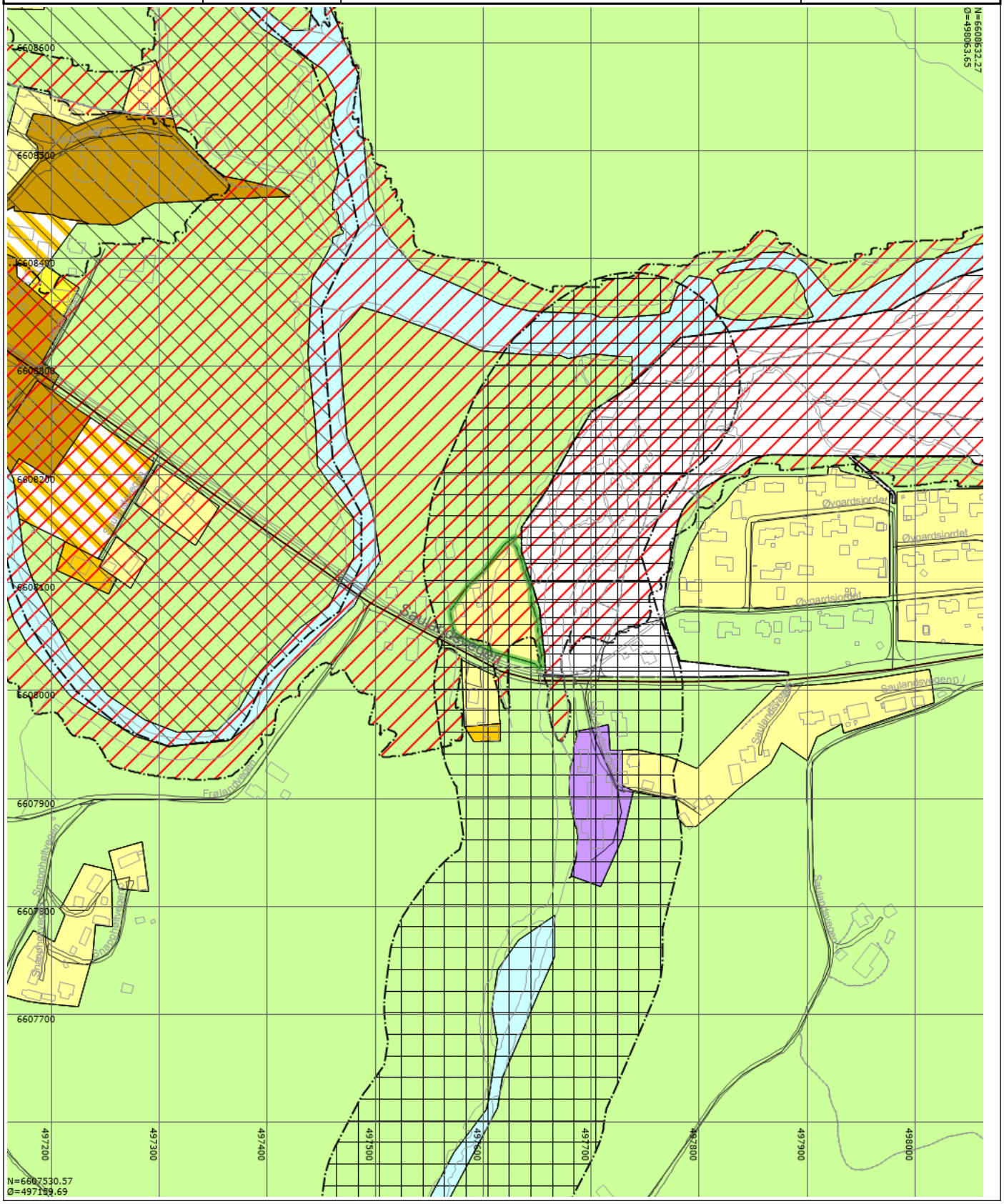

Tegnforklaring

- TakoverbyggKant
- Godkjente byggetiltak
- Elv og bekk
- Veg
- Innsjø
- Samleveg - På bakken - Nåværende
- Grense for arealformål
- Grense for faresoner
- Båndlegging etter andre lover - Fremtidig
- Bebyggelse og anlegg - Nåværende
- Næringsvirksomhet - Nåværende
- LNFR-areal for nødvendige tiltak for landbruk og reindrift og gårdstilknyttet næringsvirksomhet basert på gårdens ressursgrunnlag - Nåværende
- Kommunalveg gatenavn_
- Traktorveg midtlinje
- Bygning
- Gang- og sykkelveg
- Bru
- Fjernveg - På bakken - Nåværende
- Atkomstveg - På bakken - Nåværende
- Grense for båndleggingsoner
- Grense for gjennomføringsoner
- Flomfare
- Boligbebyggelse - Nåværende
- Boligbebyggelse - Fremtidig
- Bruk og vern av sjø og vassdrag med tilhørende strandsone - Nåværende
- Privatveg gatenavn_
- Udefinert bygning
- Kanal og grøft
- Traktorveg
- Elv
- Fjernveg - På bakken - Fremtidig
- Gang-/sykkelveg - På bakken - Fremtidig
- Grense for detaljeringsoner
- Reguleringsplan skal fortsatt gjelde
- Krav om felles planlegging
- Sentrumsformål - Nåværende
- Kombinert bebyggelse og anlegg
- Europaveg gatenavn_
- Skogsbilveg gatenavn_

AREALDELEN TIL KOMMUNEPLANEN

Reivdert og vedtatt av Hjartdal kommunestyre 6.2.2019

KOMMUNEN SOM AREALFORVALTAR

Ambisjon

Langsiktig og balansert tenking skal medvirke til formålsteneleg og berekraftig utnytting av kommunen sine arealressursar.

Slik kjem vi dit

Langsiktig tidsperspektiv skal ligge til grunn for all arealforvalting

Fokus på heilskapsløysingar, miljøkrav og estetikk

Ta vare på balansen mellom nærings- og bufunksjonar, biologisk mangfald, verneområde, kulturminne og friluftsinteresser

Berekraftig forvalting til lokalsamfunnet sitt beste skal ligge til grunn for all utvikling

Legge til rette for positiv utnytting av ressursane i natur- og verneområde, og gjennom dette fremme trivsel og helse blant fastbuande og gjester i kommunen

VISJON OG AMBISJONAR

Arealdelen skal samsvare med føringane som er gitt i samfunnsdelen av kommuneplanen. Visjon for kommuneplanarbeidet er:

	HJARTDAL – bygder med fortid og framtid
Verdi:	Mot – til å ta eigne val
Overordna mål:	Tre livskraftige bygder
	Trygge oppvekstvilkår- og buvilkår for alle
	Ein kommune med befolkningsauke

FØRESEGNER TIL KOMMUNEPLANEN SIN AREALDEL 2010 – 2020

Overordna føringar:

Plan og bygningslova av 1985 og 2008

Rikspolitiske retningsliner for samordna areal- og transportplanlegging, rundskriv T-5/93

Rikspolitiske retningsliner om Barn og Planlegging, rundskriv T-2/08

Rikspolitiske retningsliner for vernde vassdrag, rundskriv T-1078

Rikspolitiske retningsliner om "tilgjengeligheit for alle", rundskriv T-5/99

T-1459 "Grad av utnytting"

T-3/00 "Forvaltning av kyrkje, kirkegård og kirkens omgivelser som kulturminne og kulturmiljø"

T-4/92 "Kulturminnevern og planlegging etter plan- og bygningsloven"

Den europeiske landskapskonvensjonen

St.meld. nr. 29 (1996-1997): Om regional planlegging og arealpolitikk

St.meld. nr. 39 (2000-2001): Friluftsliv. En veg til høgare livskvalitet

St.meld. nr. 23 (2001-2002): Betre miljø i byer og tettsteder

St.meld. nr. 16 (2002-2003): Resept for et sunnere Norge

St.meld. nr. 16 (2004-2005): Leve med kulturminner

St.meld. nr. 20 (2006-2007): Nasjonal strategi for å utgjevne sosiale forskjeller

St.meld. nr. 26 (2006-2007): Regjeringens miljøpolitikk og rikets miljøtilstand

St.meld. nr. 34 (2006-2007): Norsk klimapolitikk

St.meld. nr. 22 (2007-2008): Samfunnssikkerhet, samvirke og samordning

St.meld. nr. 39 (2008-2009): Klimautfordringene – landbruket en del av løsningen

Overordna planar:

Fylkesvegplan, 21.06.10

Reiseliv og opplevelser, 15.06.11

Kollektivplan for Telemark, 28.04.10

Regionalplan for nyskaping og næringsutvikling, 15.06.11

Ulike regionale planar når det gjeld Miljø og Klima

Fylkesdelplan for senterstruktur, 18.03.05

Forvaltningsplan for Brattefjell-Vindeggen landskapsvernområde 2010 – 2014. Forskrift om vern, 15.12.00

Kommunale temaplanar:

Desse kommunale temaplanane skal takast omsyn til ved planlegging og bygging:

Samfunnsdelen av kommuneplanen 2017-2027

Kommuneplanen sin handlingsdel

Overordna ROS analyse

Plan for kommunal kriseleiing

Folkehelsemelding 2012

Skjøtselsplan for Nordbygda

Skjøtselsplan for Bondal

Plan for idrett og friluftsliv

Trafikksikkerheitsplan

Plandokument

Plandokument i tilknyting til rullering av kommuneplanen er inndelt slik:

Samfunnsdel

Planomtale

Plankart med tilhøyrande føresegn

Uttrekk av plankartet av sentrumsområda (dei tri bygdene)

Plankart og føresegner er juridisk bindande.

Føresegner og retningsliner

Juridisk bindande føresegner med tilhøyrande heimel i lov er skrive i mørke grøne tekstboksar, medan retningsliner står i ljose grøne tekstboksar. Retningslinene er ikkje juridisk bindande, men skal leggast til grunn ved planlegging og sakshandsaming.

1. BUSETNAD OG ANLEGG

1.1. OMRÅDE AVSETT TIL UTBYGGINGSFØREMÅL – GENERELLE FØRESEGNER

A. PLANKRAV (pbl § 11-9 nr. 1
I område avsett til eksisterande og framtidig utbyggingsføremål kan arbeid og tiltak som nemnd i pbl08 §§ 20-1 unntatt bokstav, b, c, d, e, f, g, h, i, j, og m avgrensa til bebygde tomter, kan ikkje finne stad før området inngår i reguleringsplan.
Det er heller ikkje krav til plan for tilbygg, påbygg og underbyggingen på inntil 100 m^2 BYA jf. bokstav 20-1 a, og for frådeling av bebygd festetomt.

B. UTFORMING (pbl § 11-9 nr. 5)
Bygg og utomhusareal der ålmenta skal ha tilgang, skal utformast etter prinsippet om universell utforming.

C. SAMMFUNNSTRYGGLEIK, RISIKO OG SÅRBARHEIT (pbl § 11-9, nr 8)
I framlegg til reguleringsplan skal det liggje føre ROS-analyse.

D. BORN OG UNGE SINE INTERSSER (pbl § 11-9 nr. 8)
I dei tilfelle der tidligare avsette fellesareal eller leikeareal for born skal omregulerast/ omdisponerast, skal dette erstattast med areal som er minst like godt eigna.

E. KULTURMINNE (pbl § 11-9 nr. 7)
Alle reguleringsplanar skal sendast fylkeskommunen til fråsegn jamfør kulturminnelova § 9.

Ved byggjing av vegar, frådeling av hytte- og bustadtomter og ved tiltak i område for spreidd bustad og yrkesbygg der det ikkje ligg føre plankrav, skal den regionale kulturminneforvaltninga ha melding om saka med frist, før vedtak vert fatta.

Alle tiltak som kjem direkte i berøring med eller ligg i nærleiken av kulturminne eller kulturmiljø freda etter kulturminnelova skal sendast regional kulturminneforvaltning til godkjenning, jamfør pbl § 11-9 nr. 7.

Det er ikkje tillate å gjere nokon form for varige eller mellombelse inngrep som medfører å skade, øydeleggje, grave ut, flytte, forandre, skjule eller på nokon måte utilbørlig skjemme automatisk freda kulturminne, eller framkalle fare for at dette kan skje. Dersom ein ved tiltak i marka støyter på automatisk freda kulturminne, må ein straks stanse arbeidet og varsle den regionale kulturminneforvaltninga, jamfør kulturminnelova § 8, 2. ledd.

Tiltak på freda bygningar og deira omgjevnad, utover vanleg vedlikehald, er ikkje tillate utan etter dispensasjon frå kulturminnelova. Eventuell søknad om løyve til inngrep i eit freda kulturminne sendast rette antikvariske mynde som er Telemark fylkeskommune, i god tid før arbeidet er planlagt satt i gang.

F. REKKEFØLGEKRAV (pbl § 11-9 nr 4)
Utbygging innafor desse områda skal ikkje finne stad før godkjente vassforsynings- og avlaupsanlegg, elektrisitetsforsyning, veganlegg og avkøyring er etablert. Fellesareal, som til dømes felles parkeringsplassar, tilkomstvegar, friområde og leikeplassar skal opparbeidast og ferdigstillast til bruk samstundes med at tomtene blir bygd ut.

G. UTBYGGINGSAVTALAR (pbl § 17-2)

Hjartdal kommune kan krevje at det vert inngått utbyggingsavtale med grunneigarar og/eller utbyggarar som fremmar planar for utbygging.

RETNINGSLINER FOR OMRÅDER AVSETT TIL UTBYGGINGSFØREMÅL

1. Lokalisering og utforming av nye bygg skal skje slik at dei harmonerar med eksisterande bygningsmiljø med tanke på tomteplassering, struktur, volum, takform, materialbruk og farge. Det skal nyttast materiale som høyrar saman med omgjevnadane. Bygningane skal og kunne spegle av preg og byggeskikk frå si tid.
2. Nye bygningar skal plasserast skånsamt i terrenget slik at landskapet ikkje bli vesentleg endra. Terrenginngrep skal samlast og minimaliserast. Landskapselement som bekkar, kantvegetasjon, grøntdrag, friområde og andre naturareal med økologisk funksjon skal vernast om. Ein bør unngå bortsprenging av terreng som gir synlege skjeringar.
3. Utbyggingsavtalar skal vere eit verkemiddel for å sikre at gjennomføring av utbygging er i tråd med kommuneplanen. Utbyggingsavtalar blir inngått i samband med handsaming av områdeplanar og detaljplanar. Utbyggingsavtalane skal gjensidig forplikte partane med omsyn til kvalitet på bygg, utomhusareal, infrastruktur, fellesområde og felles tiltak, jamfør vedtak i kommunestyret i sak 32/17 og 30/18
4. Statens Vegvesen sine normalar og retningsliner skal gjelde.
5. Askeladden skal nyttast i samband med planar og enkeltsaker.
6. Det er krav til støyskjerming der det ligg føre støymålingar høgare enn krav sett i retningslinene for behandling av støy i arealplanlegging T-1442_2016.
7. Ved planlegging av hytte-/ bustadområde, må det setjast av plass for renovasjonskontainerar ved offentleg veg. Det er utbyggars ansvar å halde plassen tilgjengeleg for renovasjonsselskapet sine bilar.

1.2 BUSTADER

Attraktive bustadtomter er viktig som ein del av det å skape lyst til å bu og å etablere seg og for å skape utvikling i kommunen.

Det er feltutbygging som er omtala under dette punktet og ikkje enkelt bustader.

H. FUNKSJONSKRAV FOR LEIKEAREAL (pbl § 11-9 nr. 5)

Leike- og opphaldsplassar, og der det ligg til rette for akebakkar og skiareal, skal inngå i reguleringsplanar for bustadfelt. Plasseringa skal vere skjerma og ha gode soltilhøve. Dei skal ikkje plasserast i nærleiken til høgspentliner eller kraftleidning.

RETNINGSLINER FOR BUSTADOMRÅDE

1. Bustadar skal vurderast opp mot stadeigne trekk i byggeskikken, men skal og kunne spegle av preg og byggeskikk frå si tid.
2. Ved planlegging av nye bustadfelt eller omregulering av eksisterande bustadfelt skal omsynet til born og unge prioriterast høgt. Blant anna skal behov for leike- og opphaldsplassar og trygge gang- og sykkelvegar og anna trafikksikring prioriterast. Gangvegar skal planleggast slik at dei tek omsyn til lettvint og naturleg ferdsel internt i og mellom bustadfelt.
3. Det er ikkje tillete å setje opp bom i bustadfelt.

FRAMTIDIGE OMRÅDE FOR BUSTADER:

For områda B2 og B3 må omsynet til biologisk mangfald greiast ut, sjå punkt 5.2, omsynssone med særlege interesser (pbl §11-8 c).

Nr. (på kartet)	Stad	Eventuelle retningsliner
B1	Åsberga	Kommunalt VA
B2	Haugen	Privat brønn og avlaup
B3	Staurhaugen	Kommunalt VA
B4	Langverkstangen	Kommunalt avlaup
B5	Hovdegrend	Privat brønn og avlaup
B6	Tuddal sentrum	Kommunalt avlaup
B7	Bonsvatn	Vidareført frå gjeldande plan.
B8	Hagen, Sauland sentrum	Kommunalt VA

1.3 OMRÅDE FOR FRITIDSBUSETNAD (pbl § 11-7, NR. 1)

Etterspurnaden etter tomter for fritidsbustader i kommunen er høg.

Utbygging av fritidsbustader skal fortrinnsvis skje i regulerte felt. Hyttefelt i området Russmarken – Kovstulheia skal ha høg standard, dvs innlagt vatn og utslepp til felles anlegg.

I. FRITIDSBUSTADER (pbl § 11-9 nr. 4 og nr. 5)

Maksimal mønehøgder er 5,5 m målt frå overkant golv hovedetasje til overkant utvendig møne.

Ved ark/takopplett/oppstugu skal denne ikkje vere større enn 1/3 av hovudtak, maksimal mønehøgde er 6 meter målt frå overkant golv hovedetasje til overkant utvendig møne.

I ope/eksponert landskap er maks BYA for bygg på tomta 100 m2,. Maksimal mønehøgde skal er 5,0 m målt frå overkant golv hovedetasje til overkant utvendig møne.
Uthus/anneks er tillat innafor maksimalt BYA med maks mønehøgde på 3,7 m. Det må sikrast parkering for minst to bilar på eiga tomt. Hytter som ligg eksponert i landskapet skal vere bygd i naturmateriale, tre, stein, glas og torv, med mørke, avdempa naturfargar. Tak skal vere tekt med torv, takpapp eller tre.

Tilknyting til offentleg vass- og avlaupsleidning:
Krav til tilknyting til offentleg vass- og avlaupsleidning etter pbl § 27-1 andre til fjerde ledd og § 27-2 andre til fjerde ledd, gjeld òg for fritidsbusetnad, jf. pbl § 30-6,

RETNINGSLINER FOR FRITIDSBUSTADER

1. maks BYA for bygg på tomta 160 m2 m2, Uthus/anneks er tillat innafor maksimal BYA med maks mønehøgde på 4,5 m.
2. Maksimalt utbygd areal for nye fritidsbustader skal fastsettast etter ei vurdering av landskapstilpassing, lokal byggeskikk og omkringliggjande bygningsmiljø. Som hovudregel bør nye einskildtomter ikkje overstige 1.000 m2. Antal bueiningar skal fastsetjast i reguleringsplan
3. For fritidsbustader skal det nyttast materiale som er tilpassa omgjevnadane og stadeigne trekk i byggeskikken. Fritidsbustader skal vere i naturtilpassa fargar. Det er ikkje tillete med kvite kontrastar utanom sjølve ramma rundt glaset.
4. Fritidsbustader skal ha ei best mogleg plassering i terrenget. Møneretning skal følgje høgdekotane. Ein skal unngå plassering på høgdedrag. Terrenginngrep skal avgrensast til eit minimum. Fritidsbustader skal plasserast slik at mest mogleg av eksisterande vegetasjon kan bevarast.
5. Ved plassering av fritidsbustader skal det takast omsyn til tomta si utforming, ålmenta si rett til ferdsel i området og til sti- og løypenett.
6. Leike- og opphaldsplassar, også akebakkar og skiareal skal inngå i reguleringsplanar for fritidsbustader. Plasseringa skal vere skjerma og ha gode soltilhøve. Dei skal ikkje plasserast nær høgspentline eller anna kraftleidning.
7. Det er ikkje ønskjeleg med bom i område for fritidsbustader. Ei eventuell oppsetting av bom må gjerast i samråd med kommunen, slik at bomløysinga er handterleg for mellom anna utrykkingskøyretøy.
8. For å motvirke konfliktar mellom beiting og turisme, kan det i reguleringsplanane vurderast og fastsettast korleis det i samband med tunløysingar og andre utbyggingsløysingar, kan etablerast gjerder mot beiteområda utan at dette kjem i konflikt med fri ferdsel og estetiske omsyn. Bruk av gjerder vil krevje tilpassing i dei enkelte områda.

FRAMTIDIG OMRÅDE FOR FRITIDSBUSTADER MED RETNINGSLINER:

Val av V/A løysing blir vurdert konkret i den enkelte reguleringssak. Tett tank skal så langt som mogleg unngås. Alle nye reguleringsplanar i Russmarken reinsedistrik skal legge til rette for høg sanitær standard.

Nr. (på kartet)	Stad	Retningsliner
H1	Breivatn	felles V/A plan.
H2	Valoset/Fyristul	felles plan
H3	Slåkja	
H4	Kleppen	
H6	Flugonfjell	
H7	Langetjønn	
H8	Seterskardhovda	
H9	Kovstulvatn nord	
H10	Fikstjønn vest	
H11	Blåtjønn	
H12	Bærtjønn	fortetting
H13	Gunntjønndalen	
H14	Dokkje	
H15	Åsen	
H16	Brekke	
H17	Løytestul	
H18	Langelid	
H19	Fikstjønn	
H20	Årahovde	Omsynet til biologisk mangfald må greiast ut jf. omsynssone etter pbl § 11-8c
H21	Flugonfjell Vest	Omsynet til biologisk mangfald må greiast ut jf. omsynssone etter pbl § 11-8c

1.4 NÆRINGSUTVIKLING

Næringsutvikling er eit viktig fokusområde i kommuneplanen, med mål om å "*Ta vare på og skape varige og lønsame arbeidsplassar*". Det er viktig å legge til rette for gode og attraktive næringsområde i kommunen, samt infrastruktur og anna. Det å skape næringsaktivitet har og samanheng med bustadbygging og andre tema i kommuneplanen, fordi heilskap er viktig med tanke på å skape bulyst og å tiltrekke seg arbeidskraft.

1.4.1 Reiseliv og service

Reiselivsutviklinga i kommunen vil fortsette og med fleire besøkande er det viktig at infrastrukturen ligg til rette for dette. Ei utfordring er ferdsel i og rundt dei store verneområda i kommune. Kanalisering av ferdsel/trafikk er viktig, og det er blitt innarbeidd med turstiar og skiløyper med tilhøyrande parkeringsplassar. Det erl utarbeida eigen kommunedelplan for sti- og løypenett. Viktige

friluftsområde i kommunen, saman med parkeringsanlegg i tilknytning til utfarten, skal vurderast i denne samanheng. Det er godkjent reguleringsplan for utvida parkeringskapasitet ved Stavsro..

Det skal leggast vekt på at næringslivet som er, og som skal etablerast, får gode vilkår. Det er ønskeleg for kommunen (som turistdestinasjon) at det blir fleire varme senger og at det vert lagt til rette for heilårsdrift. For å skape attraktive turistområde kring satsingsområda for hytteutbygging i kommunen, er det viktig å leggje til rette for aktivitetsanlegg og næringsareal i tilknytning til hytteområda

FRAMTIDIG OMRÅDE FOR FRITIDS- OG TURISTFØREMÅL MED RETNINGSLINER:

Nr. (på kartet)	Stad	Retningsliner
FT1	Laughaug	Hotell/motell/utleige
FT2	Hovdegrend	Golfbane, camping m.m.
FT3	Hovde	Aktivitetsanlegg, skiheis/ skitrekk. Ikkje overnatting.

RETNINGSLINE FOR NÆRINGSUTVIKLING

Kommunen vil halde fast ved at areal og bygningar i område som er regulert til næring ikkje blir teke i bruk som fritidsbustader. Kommunen vil krevje at bueiningane blir utleigd minst 50 % av året, fordela på dei ulike sesongane, og at utleigeverksemda blir organisert som næringsverksemd i fellesdrift, basert på langsiktige kontraktar mellom eigarane av bueiningane og dei som driv utleigeverksemda.

1.4.2 Industri/næringsareal

Det er stor bygge aktivitet i kommunen, og dette vil truleg fortsette fram i tid. Dette er ei viktig næring, som nest etter offentleg sektor og landbruket sysselset flest arbeidstakarar i kommunen.

Arealmessig er oppstillingsplass for maskinar og utstyr viktig. Slike oppstillingsplassar og lager skal plasserast i tilknyting til industriområde, eller slik at ein unngår konfliktar med andre interesser. For byggesøknadar i industriområda skal det følgje med ein utomhusplan som syner parkering og tilkomst, samt korleis opparbeiding og terrengarbeid skal utførast.

Industriverksemder sysselset ein liten prosentandel av arbeidstakarane i kommunen. Likevel er dette viktige heilårsarbeidsplassar og det er døme på industri som går godt. Det er viktig med godt tilrettelagte tomter, og for å kunne skape synergieffektar er det ynskjeleg at industriverksemder vert plassert i nærleiken av kvarandre.

Industriverksemd er ofte plasskrevjande, og ved utvikling og utbygging av industriområde er det viktig å ta omsyn til omliggande areal. Grundig planlegging bør ligge til grunn, slik at områda i minst mogleg grad kjem i konflikt med omgjevnadane.

Det skal leggast vekt på gode estetiske kvalitetar på bygga og skjøtsel av dei ubebygde areala i tilknyting til industrien.

FRAMTIDIGE OMRÅDE FOR NÆRINGS-/ INDUSTRIFØREMÅL

Nr. (på kartet)	Stad	Retningsliner
N1	Gvammen	Vidareført frå gjeldande plan
N2	Ørvella	Nytt område, innspel frå arbeidsgruppe
N3	Ørvella	Vidareført frå gjeldande plan

1.4.3 Sentrumsområde/forretningsområde

Det skal leggast til rette for sentrumsutvikling i Sauland, Tuddal og Gvammen. Dette må skje gjennom revisjon av reguleringsplanar for områda. I førekant av planarbeid skal føremål, ev. krav om konsekvensutgreiingar og andre føringar for planarbeidet avklarast.

1.4.4 Kombinert føremål bustad/næring

Nr. (på kartet)	Stad	
BN1	Sauland sentrum sud	Viktig å utvikle området i høve til sentrumsfunksjonar. Utnyttingsgrad 4 bustader/daa. Området må inngå i ein områdereguleringsplan for Sauland sentrum.

1.4.5 Kombinert føremål bustad/offentleg tenesteyting

Nr. (på kartet)	Stad	Retningsliner
BOT1	Hagen, Sauland sentrum	Viktig å utvikle området i høve til framtidig behov for helse/omsorgsrelaterte butilbod. Utnyttingsgrad 4 bustader/daa. Området må inngå i ein områdereguleringsplan for Sauland sentrum.

1.5 OMRÅDE FOR RÅSTOFFUTVINNING (pbl § 11-7 nr. 1)

J. **PLANKRAV (pbl § 11-9 nr. 1)**

1. Utviding av eksisterande massetak kan ikkje settast i verk før det ligg føre godkjent detaljregulering, driftsplan, avslutningsplan og utbyggingsavtale for området.

2. Driftsplan må og vere godkjent av Direktoratet for mineralforvaltning med Bergmeisteren for Svalbard.

RETNINGSLINER FOR MASSEUTTAK

1. Ved regulering til uttak må det takast omsyn til landskapsbiletet og sikrast estetiske gode løysingar. Randsoner og kantvegetasjon, spesielt inntil vassdrag, skal takast vare på.
2. Ved regulering til råstoffutvinning må tryggleiksomsynet til nærmiljøet vere skildra og sikra.
3. Det skal leggjast vekt på at det ikkje vert for mange massetak av same slag innan det same geografiske området. I slike tilfelle skal ein vurdere å nytte føresegner om rekkefølgje.
4. Ved regulering for masseuttak knytt til vassdrag skal ikkje naturleg elvelaup endrast. Masseuttak skal ikkje skje i område som er påverka av flaum.
5. Lov om erverv og utvinning av mineralressurser (minerallova) gjeld eitkvart uttak av mineralske førekomstar.

FRAMTIDIG OMRÅDE FOR MASSETAK:

Nr. (på kartet)	Stad	Eventuelle retningsliner
M1	Ålamoen	
M2	Tjønnstul	
M4	Årastul	

1.6 BYGGJEOMRÅDE FOR ANDRE ANLEGG (ENERGIANLEGG) (pbl §11-7 NR. 1)

Eksisterande område for energi-/ kraftanlegg er lagt inn som byggjeområde på plankartet. Innafor områda gjeld eigne konsesjonar i høve til vassdragsreguleringslovverket.

2. SAMFERDSELSANLEGG (pbl § 11-7 nr. 2) OG TEKNISK INFRASTRUKTUR

E134 og Rv651 (over Råen) er viktig for fastbuande, for næringslivet og for tilreisande i Hjartdal. Kommunen vil vere pådrivar og støttespelar i arbeidet med å utbetre vegane. Hjartdal kommune/Hjartdal Elverk er langt framme i arbeidet med breibandsutbygging og dette skal og takast omsyn til i planlegging av nye område.

RETNINGSLINER SAMFERDSELSANLEGG OG TEKNISK INFRASTRUKTUR

1. Eventuell endringar av traseval skal følgje forslag i kommuneplanens arealdel og skal avklarast nærare gjennom eigen reguleringsplan.
2. Omsynet til eksisterande busetnad, næringsverksemd, landbruk, trafikktryggleik og landskapsbilete må vektleggast ved vurdering av ulike alternativ.
3. Byggjeavstand til E134 og riksvegane følgjer dei byggegrensene som ligg i gjeldande reguleringsplanar. I uregulerte område gjeld veglova si § 29.
4. Kommunen si vegnormal gjeld for prosjektering og opparbeiding av kommunale og private vegar.

2.1 GANG- OG SYKKELVEGAR

Kommunen er opptatt av trafikktryggleik, og å sikre trygg ferdsel til skular, barnehagar og fritidsområde. Framtidig gang- og sykkelveg Fossen – Sauland er lagt inn som informasjon i plankartet.

2.2 TURVEGAR/STIAR OG SKILØYPER

Gode turvegar/stiar og skiløyper er viktige for trivsel og helse blant fastbuande og besøkande i kommunen. Reiselivsnæringa er særs viktig for kommunen og det er då avgjerande med gode løysingar på dette området. I høve dei store verneområda i kommunen er kanalisering av trafikk viktig.

Det skal utarbeidast eigen kommunedelplan for sti- og løypenett. Viktige friluftsområde i kommunen, saman med parkeringsanlegg i tilknyting til utfarten, skal vurderast i denne samanheng. Utvida parkeringskapasitet ved Stavsro er under arbeid.

Tilrettelegging av løyper/stiar som fører til inngrep, skal til høyring hjå fylkeskommunen.

2.3 SAMFUNNSKRITISK INFRASTRUKTUR

Samfunnskritisk infrastruktur er dei anlegga og system som er naudsynte for å oppretthalde samfunnet sine kritiske funksjonar som dekker dei grunnleggande behov i samfunnet og tryggleik for innbyggarane.

Gjennom ei rekke studiar og døme er det gjort tydeleg at samfunnet si evne til å vere i funksjon er svært avhengig av ei rekke fysiske og tekniske infrastrukturar. Dersom det skulle oppstå alvorleg svikt i desse infrastrukturane er samfunnet ikkje i stand til å oppretthalde dei leveransar av varer og tenester som innbyggjarane er avhengige av. Døme på slik svikt i Hjartdal kommune kan vere; større trafikkulykker på E134, alvorleg svikt i elektrisitetsforsyning, telesambandet eller vassforsyning, naturkatastrofar, dambrot eller flaum og atomkatastrofar.

3. LANDBRUKS-, NATUR- OG FRILUFTSOMRÅDE (LNF)

3.1 LANDBRUK

For landbruket er det særleg viktig å oppretthalde hevd på all dyrka jord, og å utnytte utmarksbeite. For Hjartdalsbygda er det laga detaljert skjøtselsplan. Utfordringa er å fylgje opp denne og halde oppe aktiviteten i det tradisjonelle landbruket. Hjartdal kommune ynskjer å oppretthalde drift på alle bruk.

Hjartdal kommune skal stø opp under idear og tiltak som styrker gardsbruka, både når det gjeld det tradisjonelle landbruket og nye næringar. Målet er at ein stopper nedbygging og fråflytting frå gardsbruka. Dyrka og dyrkbar jord må ikkje byggast ned. Bygningsmiljø må ivaretakast. Driftsbygningar, driftshytter og støylar skal ikkje delast frå hovudbruket.

I LNF-områda skal omsynet til landbruk, natur og friluftsliv prioriterast, og det er pr. definisjon ikkje lov med anna utbygging enn det som er knytt til stadbunden næring.

K BYGG I LNF (pbl § 11-11 nr. 2)

For driftshytter (bygg som brukast i utmarksnæring og som ikkje er skilt frå hovudbruket) i LNF-område kan BYA på bygg ikkje overstige 100 m2. Maksimal mønehøgde er 5,0 m målt frå overkant golv hovedetasje til overkant utvendig møne.

RETNINGSLINER FOR BYGG I LNF

1. Trongen for nye driftshytter i landbruks- og utmarksnæring skal vurderast. Jakt og fiske er viktig her og skal telle med ved vurderinga av trongen for driftshytter.
2. Nye bygg i LNF-område skal ha storleik og utforming som passar til byggeskikken i området.

3.2 OMRÅDE FOR LNF – SPREIDD UTBYGGING - GENERELT (pbl § 11-11 NR. 2)

L OMRÅDE FOR LNF – SPREIDD UTBYGGING (pbl § 11-7 nr. 1)

a) I samband med handsaming av enkeltsøknader, skal tiltaket vurderast i høve til risiko og sårbarheit. Omsyn til mogleg flaum og ras/skred, skal vere dokumentert nærare før det vert gjeve byggjeløyve.
b) Søknader i LNF område med høve til spreidd utbygging skal sendast på høyring til Telemark fylkeskommune, kulturminneseksjonen, før vedtak vert fatta.

RETNINGSLINER OMRÅDE FOR LNF – SPREIDD UTBYGGING

1. Frådelingar skal handsamast etter jordlova.
2. Dersom frådeling etter jordlova er gitt, er det ordinær byggesakshandsaming knytt til utbygging innanfor desse områda.
3. Bustader og hytter skal ikkje plasserast nærare enn 50 m frå dyrka mark
4. Tilkomst skal ikkje leggast i konflikt med gardstun eller landbruksvegar
5. Nye bustader og hytter skal ikkje plasserast nærare landbruksbygg eller anna næringsverksemd enn 50 m.
6. Bustader og hytter skal plasserast minimum 30 m frå automatisk freda kulturminne.
7. Bustader og hytter skal plasserast minimum 50 m frå riksveg og fylkesveg, og 15 m frå kommunal veg. Bustader skal fortrinnsvis knytast til eksisterande, godkjente avkøyrsler, og skal ha godkjent vatn- og avlaupsanlegg, jamfør pbl08 §§ 27-1, 27-2 og 27-4.

3.3 OMRÅDE FOR LNF - SPREIDD BUSTADBYGGING (pbl § 11-11 NR. 2)

Nr. (på kartet)	Stad	Omfang	Eventuelle retningsliner
SB1	Hovdegrend	5	
SB2	Øverbøgrenda	5	Omsyn til bio.mangfald må utgreiast jf omsynssone etter pbl § 11-8c

3.4 OMRÅDE FOR LNF - SPREIDD FRITIDSBUSTADBYGGING (JAMFØR PBL §§ 11-11 NR. 2)

Utbygging av fritidsbustader i Hjartdal kommune skal fortrinnsvis skje i regulerte felt. I følgjande område er det valt å opne for spreidd fritidsbustadbygging med angjeve omfang. Val av V/A løysing blir vurdert konkret i den enkelte sak. Tett tank skal så langt som mogleg unngås.

Nr. (på kartet)	Stad	Omfang	Eventuelle retningsliner
SH1	Heggelinuten	8	Krav om felles detaljreguleringsplan
SH2	Bollås	1	Vidareført frå gjeldande plan
SH3	Hundemyr	2	Vidareført frå gjeldande plan
SH4	Gammen	5	Vidareført frå gjeldande plan
SH5	Beggestul	5	Vidareført frå gjeldande plan
SH6	Stavstjønn	1	Vidareført frå gjeldande plan
SH7	Slåkja	8	Gjeld totalt begge sider av vegen
SH8	Øystul	5	
SH9	Hogstul	4	Vidareført frå gjeldande plan
SH10	Solemstjønn	4	Vidareført frå gjeldande plan
SH11	Sveigen sør	5	Vidareført frå gjeldande plan
SH12	Sveigen nord	5	Omsynet til biologisk mangfald må utgreiast jf. omsynssone etter pbl §11-8 c
SH13	Løytestul	1	
SH14	Ståldalsvatn	3	
SH15	Uvås	3	
SH16	Skjesvatn	4	

M HYTTER SPREIDD I LNF (pbl § 11-11 nr. 2)

For spreidd hyttebygging i LNF-område kan BYA på bygg ikkje overstige 100 m^2 eksl. parkering. Maksimal mønehøgde er 5,0 m målt frå overkant golv hovedetasje til overkant utvendig møne.

3.5 OMRÅDE FOR LNF - SPREIDD NÆRINGSBYGGING (pbl § 11-11 NR. 2)

Nr. (på kartet)	Stad	Omfang	Evt. retn.line
SN1	Myrstul	3	Utleigehytter

4 OMRÅDE FOR VERN OG BRUK AV VASSDRAG

4.1 VASSDRAG

N BYGGJEFORBODSSONE VASSDRAG (pbl §§ 1-8 og 11-9 nr. 5)

Kring tjønnar og vatn på over 2 daa og langs følgjande vassdrag gjeld ei byggjeforbodssone på 50 meter til kvar side for vassdraget:

Grunnåi	Bjørdøla	Kyrkjeåi
Skogsåa	Vangsåi	Kåla
Mjella	Kova	Gjuva
Heddøla	Tveitåi	Kråkenesåi
Hjartdøla	Bonsåi	Kvitåi
Ørvella	Hovdeåi	Uppstigåi
Skorva	Hovda /Dålåa	Gvitåi
Svorte	Heddevassåi	Vesleåi
Gaulåsåa	Gausdøla	

I byggjeforbodssonene kan arbeid og tiltak som nemnt i pbl §§ 20-1, 20-2, og 30-1 eller frådeling til slikt føremål ikkje tillatast, med unntak av båthus til landbrukseigedom, mindre fasadeendring jf 20-5 f, og frådeling av bebygde festetomt

Langs mindre vatn og vassdrag gjeld byggjeforbodssone på 20 meter for dei same tiltak som over

I regulerte områder følgjer byggeavstand til vatn og vassdrag dei byggegrensene som ligg i gjeldande reguleringsplanar.

RETNINGSLINER BYGGJEFORBODSSONE VASSDRAG

1. Byggjeforbodssonene er lagt med omsyn til landskapet kring vassdraga, vassdragsnaturen, omsyn til ålmenta sin ferdsel langs vassdrag, samt omsynet til fare for flaum og erosjon.
2. Våtmarksareal langs vassdraget bør ikkje drenerast eller fyllast opp. Vassdragsnære område bør ikkje avdekkast eller overflatebehandlast, slik at det medfører fare for erosjon eller avrenning av overflatevatn direkte i vassdraget.

5. OMSYNSSONER, OMRÅDE MED BANDLEGGING/ SÆRLEGE OMSYN

5.1 SIKRINGS- OG FARESONER (pbl § 11-8 A)

Sikringssone drikkevatn

O SIKRINGSSONE DRIKKEVATN

I områda gjeld eigne klausuleringssoner med føresegner.

RETNINGSLINE SIKRINGSSONE DRIKKEVATN

Det er ikkje tillate med tiltak som kan forureine drikkevasskjelda og tilhøyrande nedslagsfelt.

Omsynssone skred og flaum

P OMSYNSSONE SKRED OG FLAUM

Innanfor omsynssone skred- og flaumfare er det ikkje tillete med bygging av ny busetnad før det ligg føre godkjent reguleringsplan, med tilhøyrande fagkunnig utgreiing og dokumentasjon av tryggleik, jamfør teknisk føreskrift (TEK10).

I omsynssone for flaumfare er det ikkje tillete å etablere ny busetnad langs vatn og vassdrag lågare enn nivået for ein 200 års flaum, med mindre det blir gjort tiltak som sikrar ny busetnad mot flaum. Særskilt sårbare samfunnsfunksjonar skal vere sikra mot flaum med gjentaksintervall 1/1000.

Dersom det er naudsynt med sikringstiltak og/eller risikoreduserande tiltak i beredskapsmessig samanheng, skal dette vere etablert før bygging kan settast i gong/før løyve til tiltak kan gis.

Faresoner – overføringsliner for energi

Q FARESONER – OVERFØRINGSLINER FOR ENERGI

Omsynssoner gjeld 100 meter til kvar side av overføringslinene som går gjennom kommunen. I omsynssonene er det ikkje tillate med oppføring av nye bygg for varig opphald, jfr. føreskrifter. Ved utviding av eksisterande bygg innanfor sona skal tiltaket vurderast i høve til styrka på elektromagnetisk felt.

RETNINGSLINE OVERFØRINGSLINER FOR ENERGI

I høve til andre, mindre høgspenningsanlegg gjeld byggjeforbodssoner etter gjeldande føreskrifter. Desse skal leggjast til grunn ved enkeltsaker og ved utarbeiding av reguleringsplanar.

5.2 OMSYNSSONER MED SÆRLEGE INTERESSER (pbl §11 – 8 C)

Bevaring av naturmiljø/ biologisk mangfald

R BEVARING AV NATURMILJØ OG BIOLOGISK MANGFALD

Innanfor omsynssona er det ikkje tillate med bygging eller anlegg før det ligg føre godkjent reguleringsplan, med tilhøyrande fagleg utgreiing av naturmangfaldet etter DN –handbok 13-1999 (revidert utgåve 2007). Det kan gjerast unnatak frå plankravet dersom fagleg utgreiing av naturmangfaldet ligg føre i delings-/ byggjesøknad.

Omsynssone villrein

Omsynssone villrein ligg i all hovudsak innanfor verneområde Brattefjell – Vindeggen der det ligg føre eigen forvaltningsplan som skal leggjast til grunn ved handsaming av tiltak.

S OMSYNSSONE VILLREIN

Omsynet til villreininteressene skal i leggjast stor vekt når det gjeld alt av tiltak som kan føre til auka ferdsel inn i villreinområda.

Omsynssone viktig kulturlandskap

RETNINGSLINE VIKTIG KULTURLANDSKAP

I omsynssona til kulturlandskapet i Bondal og Nordbygda skal det i samband med planar og tiltak takast særskilt omsyn til kulturminne, plassering, landskap og estetikk. Den visuelle opplevinga av landskapet skal oppretthaldast som grunnlag for landbruk, kunnskap, oppleving og verdiskaping.

Søknadar om tiltak som vil kunne få konsekvensar for kulturlandskapet, skal sendast til uttale til regional kulturminnemyndigheit.

I soner med særleg omsyn til kulturlandskapet må ikkje kulturminne som steingardar, rydningsrøyser, steinsette bekkefar o.a. fjernast eller forfalle. Det må ikkje gjerast planering, graving eller fylling som endrar landskapskarakteren eller i nemnande grad terrengprofilen. Utvikling skal syne respekt for det eksisterande historiske kulturlandskapet.

Ved planlegging av vegar og anlegg for teletenester og energioverføring skal ein stille krav til estetisk kvalitet og utforming. Nye, mindre kraftleidningar skal leggjast som jordkabel. Ein skal opparbeide kantar og fyllingar på ein naturleg og god måte, og avrunde dei mot eksisterande terreng.

Skjøtselsplanar og byggjeskikkrettleiar skal leggjast til grunn for planar og tiltak i Bondal og Nordbygda.

Ein skal ha omsyn til tunstruktur og landskap ved plassering av nye bygg i kulturlandskapet.

Omsynssone – geologisk ressurs

RETNINGSLINE GEOLOGISK RESSURS

Innanfor omsynssona skal det ved vurdering av tiltak og planar takast omsyn til mogleg framtidig utnytting av den geologiske ressursen.

Omsynssone - verna vassdrag

Følgjande vassdrag i Hjartdal kommune er omfatta av vassdragsvern: **Kåla (supplering, 2005), Digeråi (supplering, 2005), Lifjellområdet, Mjella (verneplan III)**

RETNINGSLINE VERNA VASSDRAG

I omsynssona 100 meter til kvar side for hovudvasstrengen til det verna vassdraget, gjeld byggjeforbodssone. Innanfor denne sona gjeld rikspolitiske retningsliner (RPR) som gjeld særleg vassdragsbeltet, dvs. hovudelvar, sideelvar, større bekkar, sjøar og tjørnar. RPR for verna vassdrag skal òg nyttast ved handsaming av saker innanfor nedslagsfeltet for verna vassdrag.

5.3 OMSYNSSONE – BANDLEGGING (pbl §11 – 8 d))

Omsynssone med krav om områdeplan, Nordbygda

U BANDLEGGING I PÅVENTE VEDTATT OMRÅDEPLAN

Heile området må vere omfatta av ein områdeplan før utbygging som ikkje går inn under LNF – føremålet kan tillatast. Plankravet er avgrensa til oppføring av nye bustadhus, fritidshus og næringsbygg som ikkje er knytt til landbruksdrift, og frådeling til slike føremål.

RETNINGSLINE FOR UTARBEIDING AV OMRÅDEPLAN NORDBYGDA

1. Planen skal avklare plassering av ny bustadbygging, næringsbygg og evt. andre aktuelle arealføremål i Nordbygda.
2. Omsynet til kulturlandskapet skal leggjast til grunn ved plassering av ny busetnad og ved utforming av føresegner om byggjeskikk i planen.
3. Landskapskvalitetar, terreng, biologisk mangfald, kulturminne og omsynet til verneverdig busetnad, skal leggjast særleg vekt på.
4. Ny busetnad skal som hovudregel knytast til eksisterande avkøyring og vegar.

Eksisterande bandlagde område etter anna lovverk

Følgjande område i Hjartdal kommune er bandlagde etter naturvernlova.

Stad	Føremål	Lovverk
Brattefjell/Vindeggen Landskapsvernområde	Landskapsvernområde med dyrelivsfredning, 206 km2	Nml
Flottin fuglefredningsområde	Fuglefredning, 14,8 km2	Nml
Kleppefjell naturreservat	Naturreservat - kalkfuruskog, 1095 da	Nml
Ambjørndalen naturreservat	Naturreservat - edellauvskog	Nml

5.4 OMSYNSSONE – KRAV OM FELLES PLANLEGGING (pbl §11 – 8 e)

W OMSYNSSONE – KRAV OM FELLES PLANLEGGING (pbl §11 – 8 bokstav e)

I områda med omsynssone felles planlegging, kan kommunen krevje at reguleringsplan skal utarbeidast for eit større område, over fleire eigedomar.

RETNINGSLINE FELLES PLANLEGGING

Kommunen skal ved oppstart av reguleringsplan ta stilling til kva eigedomar som må lage felles plan. Dette skal vurderast ut frå omsynet til felles løysingar med veg og anna infrastruktur, eller andre tilhøve som bør løysast med felles plan.

5.5 OMSYNSSONE – GJELDANDE REGULERINGSPLANAR (pbl §11 – 8 f))

Jamfør pbl §§ 1-5 og 11-6 skal kommuneplanen leggast til grunn ved planlegging, forvalting og utbygging i kommunen. Når ikkje anna er bestemt, gjeld kommuneplanen sin arealdel framføre eldre rikspolitiske føresegn, områderegulering og detaljregulering, men fell bort i den grad den strid mot slike føresegner som seinare blir gjort gjeldande.

Dersom det skal utførast nye tiltak eller byggast på ubebygde tomter i område der det ligg føre disposisjonsplanar, må området vere lagt ut til eit føremål som opnar for dette. Disposisjonsplan er ikkje lengre ei godkjent plantype som det kan byggjast ut etter.

Reguleringsplanane som er lista opp under gjeld likevel etter at arealdelen til kommuneplanen er vedteken, og er synt med punkt og Plan Id i plankart.

Reguleringsplanar som skal vidareførast uendra, er i tillegg lagt inn med omsynssone.

Plan			Godkjent	Endra
id	Plan-navn	Gnr - Bnr - Grunneier	dato	dato
1	Bondal Søndre	116/1 – Thor Tveiten	01.10.1984	03.07.1986
2	Bjønndalen	116/2 - Nils O. Klonteig	28.02.1989	
3	Åkre og Breihøvdmarken	114/1-115/3 - Olav Aakre	03.07.1986	23.09.1997
4	Nordre Bonsvatn	115/4-115/5 - Bjørg Bondal - Hilde Fosse	20.11.1986	
7	Solheimsbeitet	104/1-2-3-4-Bøen,Øya,Kasin,Skårdal	24.03.1988	

8_1	Tuddal høyfjellssenter	103/3 og 103/9 - Rune Gurholt Pedersen	26.01.1989	
8_2	Tuddal høyfjellssenter	103/3 og 103/9 - Rune Gurholt Pedersen	26.01.1989	
9_1	Omr. Tuddal Høgfjellshotell	97/9 og 103/3 -	03.07.1980	
9_2	Omr. Tuddal Høgfjellshotell	97/9 og 103/3 -	05.05.1986	
9_3	Tuddal Høgfjellshotell	103/61 - Rune Gurholt Pedersen	28.06.2001	
10	Landsverk hytteområde	96/1-97/1-2-12-Asland,Tjønn,Bøen,Sollid	30.06.1988	
11	Røyslia Hytteområde	Knut Bøen, Jan Tjønn	20.11.1986	
12	Røyslia II Hytteområde	Knut Bøen, Jan Tjønn	30.06.1988	
13_1	Tuddal Fjellgrend	100/2, 100/3 - Anne Bøen, Karin Bølum	26.11.1987	
13_2	Tuddal Fjellgrend Detaljplan	100/2, 100/3 - Anne Bøen, Karin Bølum	26.11.1987	
14	Gvålsheia hytteområde	98/1-99/1 - Kjell Tore Våle, Knut Buen	20.08.1987	31.03.2004
15	Langehaug hytteområde	102/1 - Geirmund/Halvard Rui	20.08.1987	31.03.2004
16	Lislimarken u/Greivjord	100/1 Sigrid Dahl	28.02.1989	22.10.2004
17	Russmarken Hytteområde	101/1 - 101/2 - Geirmund Rui	20.11.1986	28.01.2009
18	Gjuvstul nordre Hytteområde	103/1 - Hans Hansen	10.06.1987	
19	Løkjestul hytteområde	94/4 - Kjell Høiseth	26.04.1990	09.05./22.082012
20	Opplandet Hytteområde	92/4 - Dag Rune Teigen	20.08.1987	05.11.2008
21	Flugonfjell-Kålidalen-Trytetjønn	92/1 m fl Olav H Flugon m fl	21.06.1990	
24	Gvåle bustadsfelt	Kommunen	25.11.1985	
25	Øymarken hytteområde	89/11 - Gunleik O. Hovde	20.11.1986	
26	Åråhovde hyttefelt	98/2 - John Bondal	15.09.1999	13.05.2009
31	Ørvella industriområde	Kommunen	07.05.1982	
32	Omnesfossen Reguleringsplan	81/1 - 81/4 - L.T.T.Omnes, Kommunen	22.10.1987	
33	Øygardsjordet industriområde	Kommunen og 81/1, Leif Skoje	26.09.1983	
34	Sauland sentrum	Kommunen	20.11.1986	
35	Bø bustadsfelt	Kommunen	26.09.1983	
36	Øvstebø bustadsfelt	Kommunen	22.06.1989	10.12.2008
37	Frøland Bustadsfelt	Kommunen	20.09.1978	
38	Frøland Bustadsfelt II	Kommunen	20.11.1986	
42_B	Heksfjell-området	77/2 - Torkel Flatland	07.11.2001	01.09.2004
44	Bruluten Industriområde	Kommunen	20.11.1986	
47	Mellom/Sør-Våle, Lofthus N	19/6 - 19/8 - 21/7-Wåle,Våle,Sem	03.06.1982	
50	Grønnlia Hyttefelt	30/3 - Sverre Haugan	20.11.1986	09.07.2003
54	Tuddal sentrum	Kommunen	30.04.1992	
55	Bondal N./Fløymyren Hytteomr	116/2, 3 - Klonteig, Aanestad	01.03.1995	
56	Blåtjønn Hytteområde	110/3 - Jan Roar Teigen	01.03.1995	
57	Rennevatn Hytteområde	60/1 - 60/3 - Olav Asland	13.08.1996	
58	Øverbø Hytteområde	29/2 - Olaf Øverbø	30.04.1997	21.10.09/07.03.12
59	Kleppen Industriområde	68/1 - Kommunen	23.09.1997	
60	Moen Byggefelt	94/2 - 94/7 - Kommunen	16.06.1999	
61	Nordre Gjuv Hytteområde	35/1 - Håvard Haugen	14.05.2001	
62	Raunlia Hytteområde	89/2 - Knut Buen	09.01.2002	
63	Blindingsdalen Hytteområde	84/10 - Levi Olsen	31.10.2001	22.09.2010
64	Heddevassåi hytteområde	115/1 - Nils Bondal	06.06.2001	
65	Kilodden hytteområde	112/2 - Roar Beckmann	31.10.2001	21.11.2012
66	Steinsarmen hyttefelt	92/2 - Olav N. Flugon	23.10.2002	
67	Heddal mølle - Omnesfossen	81/1 - 81/4 - L.T.T.Omnes, Kommunen	21.01.1998	
68	Skarstullia	116/2 - Nils O. Klonteig	29.11.2006	
70	Bærtjønn	111/1 - Jan Roar Teigen	22.09.2004	

71	Langetjønn II	94/5 - Nina Rui	17.09.2008	
72	Løyning	45/1 - Svalastog og Svanstrøm	21.09.2005	13.05.2009
73	Gaulås Langeli	8/1 og 5, 10/5 - Haug, Larsen og Haugan	29.03.2006	
74	Fikstjønn hyttefelt	107/6 - Kåre Karlberg	21.09.2005	
75	Nestulodden	30/1 - Jan Haugan	21.09.2005	
76	Kåsa Hyttefelt	97/3 - John Tveiten	06.02.2008	
77	Måsåfjell Hyttefelt	97/7 - Kåre Karlberg	06.02.2008	
78	Toppen	36/1 - Torgunn Opsal	17.09.2008	
79	Bergstuen	113/1 - Hilde Reisjå	13.12.2006	
80	Solheimsbeitet, Søndre del	104/1-2-3-4-Bøen,Øya,Kasin,Skårdal	11.02.2004	
81	Storekleiv	84/4 - Jan Bekkhus	16.09.2009	
82	Ørvella 2 Industriområde	81/1 - Hjartdal kommune	19.06.2002	
83	Vigard	84/8 - Arnfinn Hafsteen	04.02.2009	30.04.2009
84	Flugonfjell Vest	92/1 - Olav H Flugon	06.02.2002	15.05.2013
85	Tjønnstul hytteområde	92/1 - Olav H Flugon	17.06.2009	
86	Nord-Bondal	116/1 - Tor Tveiten	17.06.2009	
87	Gvammen - Århus	Statens Vegvesen	25.08.2004	11.04.2012
88	Moen massedeponi	58/6, 7 - Statens Vegvesen	25.08.2004	12.09.2012
89	Tuddal Kraft AS	Tuddal Kraft AS	22.09.2010	
90	Løkjestul ved Vatnartjønnane	49/1 – Statens vegvesen	17.06.2010	
91	Masseuttak Grasåsen	97/7 – Kåre Karlberg	01.06.2011	

RETNINGSLINE GJELDANDE REGULERINGSPLANAR

Reguleringsplanar som er lagt inn med omsynssone, dvs. føresett uendra, kan søkjast reviderte, men då etter nærare avklaring av reguleringsspørsmålet i kommunen.

Følgjande kriteria skal leggjast til grunn for å imøtekome revisjon av desse planane:

- Tiltak vil vere i samsvar med ynskt utvikling i dette området/ vedtatt arealpolitikk
- Revidering av plan vil føre til at nye krav og føringar blir innarbeidd og ein får ein fagleg sett betre plan (miljørevisjon).

INFORMASJON I PLANKARTET:

Kulturminne

SEFRAK er ei registrering av eldre bygningar og/eller hustufter. Bygningar frå før år 1537 er automatisk freda. I tillegg er det knytt verneføresegner til bygg frå før år 1849. Kulturminne i heia er kartfesta m.a. i samband med verneprosessen i Brattefjell/Vindeggen.

ASKELADDEN er database for kulturminne, som kontinuerleg blir oppdatert. Databasen skal nyttast i samband med handsaming av planar og ved handsaming av enkeltsaker.

Dei automatisk freda kulturminna som er kartfesta i Hjartdal kommune, er lagt inn i plankartet.

Aktuelle småkraftverk

Utgangspunktet er at alle kraftanlegg skal handsamast både etter energilovverket og PBL. Unnataket er overføringsliner.

Aktuelle småkraftverk som er kome innspel om er merka av i plankart som informasjon. Slike saker må vurderast etter energilovverket (NVE) og PBL (kommune) i kva einskild sak, for å vurdere aktuell saksgang og tilhøyrande krav ut frå storleik og effekt på anlegget.

Framtidig trase E 134 og G/S – vegar

Nye trase for E134 er lagt inn som informasjon i plankartet. Det same gjeld gang- og sykkelveg Fossen – Sauland, Tuddal og Gvammen.

Desse tiltaka må gjennom vidare utgreiingar og reguleringsplanar før dei er endeleg avklara.

Hjartdal kommune

Planstatus

MATRIKKELENHET

Kommune	Gnr	Bnr	Fnr	Snr	Adresse
4024 - Hjartdal kommune	**77**	**8**	**0**	**0**	Saulandsvegen 351, 3692 SAULAND

KOMMUNEPLAN/KOMMUNEDELPLAN

Eiendommen ligger i område som i kommuneplanen/kommunedelplanen er avsatt til	Plan (vedtaksdato)	Areal
Båndlegging etter andre lover	kommuneplanens arealdel Hjartdal (27.11.2013)	5811.46m^2
Boligbebyggelse - Nåværende	kommuneplanens arealdel Hjartdal (27.11.2013)	5811.43m^2
Flomfare	kommuneplanens arealdel Hjartdal (27.11.2013)	5205.23m^2

GJELDENDE REGULERING

Ligger eiendommen i et regulert område?

PLANID	Plannavn

Nei

BEBYGGELSESPLAN

Omfattes eiendommen eller en del av eiendommen av en bebyggelsesplan etter eldre PBL?

PLANID	Plannavn

Nei

REGULERING UNDER ARBEID

Er det igangsatt planleggingsarbeid på et område som inkluderer/berører eiendommen?

PLANID	Plannavn

Nei

PLANFORSLAG

Eksisterer det planforslag som berører eiendommen?

PLANID	Plannavn

Nei

KOMMENTARFELT:

Det tas forbehold om feil og mangler.

Det er ingen informasjon i arkivet for denne eigedomen.

Hjartdal kommune

Bygningsinformasjon

MATRIKKELENHET

Kommune	Gnr	Bnr	Fnr	Snr
4024 - Hjartdal kommune	**77**	**8**	**0**	**0**

BYGNING

Bygningstype	Bygningsnr	Tilbyggnr	Status	Næringsgruppe	Areal bolig	Areal bebygd	Areal annet	Areal totalt
Våningshus	166027659	0	Tatt i bruk	Bolig	97	0	0	97

Representasjonspunkt	Heis	Ant. boliger	Godkjentdato	Igangsettingstillatelse	Tatt i bruk
Nord: 6608072 Øst: 497579 System: EPSG:25832	Nei	1			

Energikilder	Oppvarming

Bygningstatushistorikk	Dato	Registrertdato	Slettetdato
TB-Tatt i bruk		27.09.2007	

Bolignr.	Type	Bruksaral	Antall rom	Kjøkken	Antall bad	Antall WC	Adresse	Gnr	Bnr	Fnr	Snr
H0101	Bolig	97	0	Kjøkken	0	0	Saulandsvegen 351	77	8	0	0

Etasjenummer	Etasjeplan	Alt. areal	Alt. areal2	Boenheter	Bruksareal bolig	Bruksareal annet	Bruksareal totalt
1	Hovedetasje	0	0	1	69	0	69

Etasjenummer	Etasjeplan	Alt. areal	Alt. areal2	Boenheter	Bruksareal bolig	Bruksareal annet	Bruksareal totalt
2	Hovedetasje	0	0	0	28	0	28

BYGNING

Bygningstype	Bygningsnr	Tilbyggnr	Status	Næringsgruppe	Areal bolig	Areal bebygd	Areal annet	Areal totalt
Annen landbruksbygning	166027667	0	Tatt i bruk		0	0	0	0

Representasjonspunkt	Heis	Ant. boliger	Godkjentdato	Igangsettingstillatelse	Tatt i bruk
Nord: 6608079 Øst: 497596 System: EPSG:25832	Nei	0			

Energikilder	Oppvarming

Bygningstatushistorikk	Dato	Registrertdato	Slettetdato
TB-Tatt i bruk		27.09.2007	

Bolignr.	Type	Bruksaral	Antall rom	Kjøkken	Antall bad	Antall WC	Adresse	Gnr	Bnr	Fnr	Snr
	Unummerert bruksenhet	0	0		0	0		77	8	0	0

BYGNING

Bygningstype	Bygningsnr	Tilbyggnr	Status	Næringsgruppe	Areal bolig	Areal bebygd	Areal annet	Areal totalt
Annen landbruksbygning	166027675	0	Tatt i bruk		0	0	0	0

Representasjonspunkt	Heis	Ant. boliger	Godkjentdato	Igangsettingstillatelse	Tatt i bruk
Nord: 6608090 Øst: 497595 System: EPSG:25832	Nei	0			

Energikilder	Oppvarming

Bygningstatushistorikk	Dato	Registrertdato	Slettetdato
TB-Tatt i bruk		27.09.2007	

Bolignr.	Type	Bruksaral	Antall rom	Kjøkken	Antall bad	Antall WC	Adresse	Gnr	Bnr	Fnr	Snr
	Unummerert bruksenhet	0	0		0	0		77	8	0	0

BYGNING

Bygningstype	Bygningsnr	Tilbyggnr	Status	Næringsgruppe	Areal bolig	Areal bebygd	Areal annet	Areal totalt
Annen landbruksbygning	166027683	0	Tatt i bruk		0	0	0	0

Representasjonspunkt	Heis	Ant. boliger	Godkjentdato	Igangsettingstillatelse	Tatt i bruk
Nord: 6608098 Øst: 497593 System: EPSG:25832	Nei	0			

Energikilder	Oppvarming

Bygningstatushistorikk	Dato	Registrertdato	Slettetdato
TB-Tatt i bruk		27.09.2007	

Bolignr.	Type	Bruksaral	Antall rom	Kjøkken	Antall bad	Antall WC	Adresse	Gnr	Bnr	Fnr	Snr
	Unummerert bruksenhet	0	0		0	0		77	8	0	0

Bygninger: Opplysninger gitt i denne rapporten er ikke kvalitetssikret mot vedtak fattet av bygningsmyndigheten.

Det tas forbehold om feil og mangler.

KOMMENTARFELT:

Hjartdal kommune
Adresse Sauland, 3692
Telefon

Utskriftsdato: 27.01.2026

Opplysningar til eigedomsmeklar

EM §6-7 Ferdigattest/mellombels bruksløyve Kjelde: Hjartdal kommune

Gjeld eigedom

Kommunenr.: 4024 **Gardsnr.:** 77 **Bruksnr.:** 8
Adresse: Saulandsvegen 351, 3692 SAULAND
Referanse: 330260005

Det finst ingen ferdigattest / mellombels bruksløyve i kommunenarkiva.

ATTERHALD VED UTLEVERING AV INFORMASJON I SAMBAND MED EIGEDOMSFØRESPURNADER.

Vi tar atterhald om at det kan vere avvik i registra/karta/arkiva våre når det gjeld den faktiske situasjonen og at det kan liggje føre forhold omkring eigedom og bygningar som kommunen ikkje er kjend med. Dei som brukar informasjonen, må derfor vere medviten på samanheng og føremål som han blir nytta i, og bruke informasjonen kritisk.

Papirutskrifter frå det digitale kartverket kan innehalde liner som lett kan føre til misforståingar. Dette gjeld ofte karttema som leidningar og eigedomsgrenser som i mange tilfelle kan vere unøyaktige. Derfor må for eksempel ikkje gravearbeid på leidningar gjerast utan at leidningen i marka er påvist.

Kommunen kan ikkje stillast økonomisk ansvarleg for bruk av informasjon som blir oppgitt i samanheng med eigedomsførespurnader.

Hjartdal kommune
Adresse Sauland, 3692
Telefon

Utskriftsdato: 26.01.2026

Opplysningar til eigedomsmeklar

EM §6-7 Tilknytting til veg, vatn og avlaup Kjelde: Hjartdal kommune

Gjeld eigedom

Kommunenr.: 4024 **Gardsnr.:** 77 **Bruksnr.:** 8
Adresse: Saulandsvegen 351, 3692 SAULAND
Referanse: 330260005

Vatn	Eigedomen er tilknytta offentleg nett. Eigedomen har ikkje vassmålar
Avløp	Eigedomen er tilknytta offentleg nett.
Veg	Eigedomen er tilknytta offentleg veg.
Pålegg	Det finst ikkje pålegg om endring av tilknytingsforhold.

ATTERHALD VED UTLEVERING AV INFORMASJON I SAMBAND MED EIGEDOMSFØRESPURNADER.

Vi tar atterhald om at det kan vere avvik i registra/karta/arkiva våre når det gjeld den faktiske situasjonen og at det kan liggje føre forhold omkring eigedom og bygningar som kommunen ikkje er kjend med. Dei som brukar informasjonen, må derfor vere medviten på samanheng og føremål som han blir nytta i, og bruke informasjonen kritisk.

Papirutskrifter frå det digitale kartverket kan innehalde liner som lett kan føre til misforståingar. Dette gjeld ofte karttema som leidningar og eigedomsgrenser som i mange tilfelle kan vere unøyaktige. Derfor må for eksempel ikkje gravearbeid på leidningar gjerast utan at leidningen i marka er påvist.

Kommunen kan ikkje stillast økonomisk ansvarleg for bruk av informasjon som blir oppgitt i samanheng med eigedomsførespurnader.

Hjartdal kommune
Adresse Sauland, 3692
Telefon

Utskriftsdato: 26.01.2026

Opplysningar til eigedomsmeklar

EM §6-7 Kommunale avgifter og eigedomsskatt Kjelde: Hjartdal kommune

Gjeld eigedom

Kommunenr.: 4024 **Gardsnr.:** 77 **Bruksnr.:** 8
Adresse: Saulandsvegen 351, 3692 SAULAND
Referanse: 330260005

Kommunalt standardgebyr for eigedommar som det er bygd på, og som er knytt til kommunalt/interkommunalt tenestetilbod

Avgift	Grunnlag	Årleg avgift
Vatn	Gebyr	10594,95
Avløp	Gebyr	12091,10
Renovasjon	Gebyr	5268,00
Brannsyn, feiing	Gebyr	480
Eigedomsskatt	Avgift	1638,00
Festeavgift, kommunal tomt		Ikkje aktuelt

Kommentar
Avgiftene er oppførte med mva. Eigedomsskatt og feiing er ikkje mva belagt.

ATTERHALD VED UTLEVERING AV INFORMASJON I SAMBAND MED EIGEDOMSFØRESPURNADER.

Vi tar atterhald om at det kan vere avvik i registra/karta/arkiva våre når det gjeld den faktiske situasjonen og at det kan liggje føre forhold omkring eigedom og bygningar som kommunen ikkje er kjend med. Dei som brukar informasjonen, må derfor vere medviten på samanheng og føremål som han blir nytta i, og bruke informasjonen kritisk.

Papirutskrifter frå det digitale kartverket kan innehalde liner som lett kan føre til misforståingar. Dette gjeld ofte karttema som leidningar og eigedomsgrenser som i mange tilfelle kan vere unøyaktige. Derfor må for eksempel ikkje gravearbeid på leidningar gjerast utan at leidningen i marka er påvist.

Kommunen kan ikkje stillast økonomisk ansvarleg for bruk av informasjon som blir oppgitt i samanheng med eigedomsførespurnader.

Hjartdal kommune
Adresse Sauland, 3692
Telefon

Utskriftsdato: 28.01.2026

Opplysningar til eigedomsmeklar

EM §6-7 Restansar og legalpant Kjelde: Hjartdal kommune

Gjeld eigedom

Kommunenr.: 4024 **Gardsnr.:** 77 **Bruksnr.:** 8
Adresse: Saulandsvegen 351, 3692 SAULAND
Referanse: 330260005

Ubetalte gebyr og eigedomsskatt

Type	Beløp	Forfall
Kommunale avgifter	22248	
Eigedomsskatt		

Inkasso/legalpant

Desse inkassokrava/legalpanta ligg føre pr.

Type	Grunnlag	Rente/kostnader	Total
Kommunale avgifter			0
Eigedomsskatt			0

Kommentar
Ta kontakt med Kredinor

ATTERHALD VED UTLEVERING AV INFORMASJON I SAMBAND MED EIGEDOMSFØRESPURNADER.

Vi tar atterhald om at det kan vere avvik i registra/karta/arkiva våre når det gjeld den faktiske situasjonen og at det kan liggje føre forhold omkring eigedom og bygningar som kommunen ikkje er kjend med. Dei som brukar informasjonen, må derfor vere medviten på samanheng og føremål som han blir nytta i, og bruke informasjonen kritisk.

Papirutskrifter frå det digitale kartverket kan innehalde liner som lett kan føre til misforståingar. Dette gjeld ofte karttema som leidningar og eigedomsgrenser som i mange tilfelle kan vere unøyaktige. Derfor må for eksempel ikkje gravearbeid på leidningar gjerast utan at leidningen i marka er påvist.

Kommunen kan ikkje stillast økonomisk ansvarleg for bruk av informasjon som blir oppgitt i samanheng med eigedomsførespurnader.

ENERGIATTEST

Adresse	Saulandsvegen 351
Postnr	3692
Sted	SAULAND
Andels-/leilighetsnr.	/
Gnr.	77
Bnr.	8
Seksjonsnr.	
Festenr.	
Bygn. nr.	166027659
Bolignr.	H0101
Merkenr.	A2022-1433320
Dato	19.08.2022

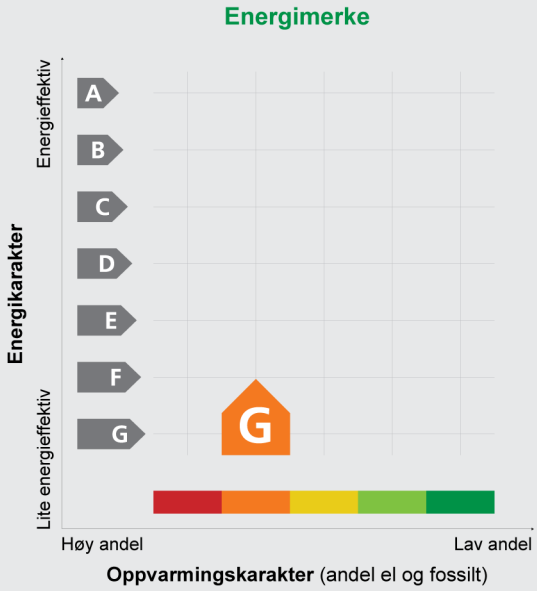

Innmeldt av	Kjell Olav Kleppe

Energimerket angir boligens energistandard. Energimerket består av en energikarakter og en oppvarmingskarakter, se i figuren. Energimerket symboliseres med et hus, hvor fargen viser oppvarmingskarakter, og bokstaven viser energikarakter.

Energikarakteren angir hvor energieffektiv boligen er, inkludert oppvarmingsanlegget. Energikarakteren er beregnet ut fra den typiske energibruken for boligtypen. Beregningene er gjort ut fra normal bruk ved et gjennomsnittlig klima. Det er boligens energimessige standard og ikke bruken som bestemmer energikarakteren.
A betyr at boligen er energieffektiv, mens G betyr at boligen er lite energieffektiv. En bolig bygget etter byggeforskriftene vedtatt i 2010 vil normalt få C.

Oppvarmingskarakteren forteller hvor stor andel av oppvarmingsbehovet (romoppvarming og varmtvann) som dekkes av elektrisitet, olje eller gass.
Grønn farge betyr lav andel el, olje og gass, mens rød farge betyr høy andel el, olje og gass.
Oppvarmingskarakteren skal stimulere til økt bruk av varmepumper, solenergi, biobrensel og fjernvarme.

Om bakgrunnen for beregningene, se **www.energimerking.no**

Målt energibruk

Brukeren har valgt å ikke oppgi målt energibruk.

Hvordan boligen benyttes har betydning for energibehovet

Energibehovet påvirkes av hvordan man benytter boligen, og kan forklare avvik mellom beregnet og målt energibruk. Gode energivaner bidrar til at energibehovet reduseres. Energibehovet kan også bli lavere enn normalt dersom:

- deler av boligen ikke er i bruk,
- færre personer enn det som regnes som normalt bruker boligen, eller
- den ikke brukes hele året.

Gode energivaner

Ved å følge enkle tips kan du redusere ditt energibehov, men dette vil ikke påvirke boligens energimerke.

Energimerkingen kan kun endres gjennom fysiske endringer på boligen.

Tips 1: **Følg med på energibruken i boligen**
Tips 2: **Luft kort og effektivt**
Tips 3: **Redusér innetemperaturen**
Tips 4: **Bruk varmtvann fornuftig**

Mulige forbedringer for boligens energistandard

Ut fra opplysningene som er oppgitt om boligen, anbefales følgende energieffektiviserende tiltak. Dette er tiltak som kan gi bygningen et bedre energimerke.

Noen av tiltakene kan i tillegg være svært lønnsomme. Tiltakene bør spesielt vurderes ved modernisering av bygningen eller utskifting av teknisk utstyr.

Tiltaksliste (For full beskrivelse av tiltakene, se Tiltaksliste - vedlegg 1)

- **Montere tetningslister**
- **Etterisolering av yttertak / loft**
- **Randsoneisolering av etasjeskillere**
- **Isolere loftsluke**
- **Termografering og tetthetsprøving**
- **Temperatur- og tidsstyring av panelovner**
- **Installere ny rentbrennende vedovn / peisinnsats, alternativt pelletskamin**
- **Tetting av luftlekkasjer**
- **Isolering av gulv mot kald kjeller / kryprom**
- **Etterisolering av yttervegg**
- **Utskifting av vindu**
- **Isolere varmtvannsrør**
- **Installere luft/luft-varmepumpe**

Det tas forbehold om at tiltakene er foreslått ut fra de opplysninger som er gitt om boligen. Fagfolk bør derfor kontaktes for å vurdere tiltakene nærmere. Eventuell gjennomføring av tiltak må skje i samsvar med gjeldende lovverk, og det må tas hensyn til krav til godt inneklima og forebygging av fuktskader og andre byggskader.

Boligdata som er grunnlag for energimerket

Energimerket og andre data i denne attesten er beregnet ut fra opplysninger som er gitt av boligeier da attesten ble registrert. Nedenfor er en oversikt over oppgitte opplysninger, som boligeier er ansvarlig for.

Der opplysninger ikke er oppgitt, brukes typiske standardverdier for den aktuelle bygningstypen. For mer informasjon om beregninger, se www.energimerking.no/beregninger

Registrering:	Attest utstedt med enkel registrering.
Bygningskategori:	Småhus
Bygningstype:	Enebolig
Byggeår:	1910
Bygningsmateriale:	Tre
BRA:	97
Ant. etg. med oppv. BRA:	2
Detaljert vegger:	Nei
Detaljert vindu:	Nei

Teknisk installasjon

Oppvarming:	Elektrisitet Ved
Ventilasjon:	Vet ikke
Detaljering varmesystem:	Elektriske ovner og/eller varmekabler Lukket peis eller ovn

Om grunnlaget for energiattesten

Oppgitte opplysninger om boligen kan finnes ved å gå inn på www.energimerking.no, og logge inn via ID-porten/Altinn. På siden "Eiendommer" kan du søke opp bygninger og hente fram energiattester som er laget tidligere. For å se detaljer for en bolig hvor det er brukt detaljert registrering må du velge "Gjenbruk" av aktuell attest under Offisielle energiattester i skjermbildet "Valgt eiendom". Boligeier er ansvarlig for at det blir brukt riktige opplysninger. Eventuelle gale opplysninger må derfor tas opp med selger eller utleier da dette kan ha betydning for prisfastsettelsen.
Det kan når som helst lage en ny energiattest.

Om energimerkeordningen

Enova er ansvarlig for energimerkeordingen. Energimerket beregnes på grunnlag av oppgitte opplysninger om boligen. For informasjon som ikke er oppgitt, brukes typiske standardverdier for den aktuelle bygningstypen fra tidsperioden den ble bygd i. Beregningsmetodene for energikarakteren baserer seg på NS 3031 (www.energimerking.no/NS3031)

Spørsmål om energiattesten, energimerkeordningen eller gjennomføring av energieffektivisering og tilskuddsordninger kan rettes til Enova Svarer på tlf. 800 49 003 eller svarer@enova.no

Plikten til energimerking er beskrevet i energimerkeforskriften (bygninger).

Nærmere opplysninger om energimerkeordningen kan du finne på www.energimerking.no

For ytterligere råd og veiledning om effektiv energibruk, vennligst se www.enova.no/hjemme eller ring Enova svarer på tlf. 800 49 003.

Tiltaksliste: Vedlegg til energiattesten

Attesten gjelder for følgende eiendom (Vedlegg 1)

Adresse: Saulandsvegen 351
Postnr/Sted: 3692 SAULAND
Leilighetsnummer:
Bolignr: H0101
Dato: 19.08.2022 17:43:10
Energimerkenummer: A2022-1433320
Ansvarlig for energiattesten: Kjell Olav Kleppe
Energimerking er utført av: Kjell Olav Kleppe

Gnr: 77
Bnr: 8
Seksjonsnr:
Festenr:
Bygnnr: 166027659

Bygningsmessige tiltak

Tiltak 1: Montere tetningslister

Luftlekkasjer mellom karm og ramme på vinduer og mellom karm og dørblad kan reduseres ved montering av tetningslister. Lister i silikon- eller EPDM-gummi gir beste resultat.

Tiltak 2: Tetting av luftlekkasjer

Det kan være utettheter i tilslutning mellom bygningsdeler, rundt vinduer/dører og ved gjennomføringer som bør tettes. Aktuelle tettematerialer er f.eks. bunnfyllingslist med fugemasse, fugeskum eller strimler av vindsperre. Utettheter ved tilslutninger mellom bygningsdeler kan være kompliserte å tette, og må ofte utføres i sammeheng med etterisoleringstiltak.

Tiltak 3: Etterisolering av yttertak / loft

Evt. kaldt loft kan etterisoleres med isolasjonsmatter eller løsblåst isolasjon. Etterisolering krever dampsperre på varm side av isolasjonen. Tetting av loftsluke må alltid gjennomføres samtidig for at det ikke skal opptre kondens i taket over loftsluka. For etterisolering av yttertak avhenger utførelse/metode av dagens tilstand.

Tiltak 4: Isolering av gulv mot kald kjeller / kryprom

Det fins flere løsninger for etterisolering av gulv mot kald kjeller eller kryperom. Utførelse/metode avhenger av dagens løsning. Vindsperre etableres på kald side.

Tiltak 5: Randsoneisolering av etasjeskillere

Kald trekk i randsonen av trebjelkelag kan utbedres ved å isolere bjelkelaget i randsonen. Utvendig kan man forsøke å tette vindsperra nederst på utsiden av veggen.

Tiltak 6: Etterisolering av yttervegg

Yttervegg etterisoleres. Metode avhenger av dagens løsning. For å sjekke vindtetting av yttervegg anbefales termografering og tetthetsprøving.

Tiltak 7: Isolere loftsluke

Loftsluken isoleres og tettes ved bruk av tettelister for å redusere varmetap og direkte luftlekkasjer.

Tiltak 8: Utskifting av vindu

Gammelt vindu som isolerer dårlig skiftes ut med nytt vindu. Det anbefales en U-verdi på 1,2 W/m2K eller lavere (medregnet karm og ramme).

Tiltak 9: Termografering og tetthetsprøving

Bygningens lufttetthet kan måles ved hjelp av metode for tetthetsmåling av hele eller deler av bygget. Termografering kan også benyttes for å kartlegge varmetap og lekkasjepunkter. Metodene krever spesialutstyr og spesialkompetanse og må utføres av fagfolk.

Tiltak på sanitæranlegg

Tiltak 10: Isolere varmtvannsrør

Uisolerte varmtvannsrør isoleres for å redusere varmetapet.

Tiltak på elektriske anlegg

Tiltak 11: Temperatur- og tidsstyring av panelovner

Evt. eldre elektriske varmeovner uten termostat skiftes ut med nye termostatregulerte ovner med tidsstyring, eller det ettermonteres termostat / spareplugg på eksisterende ovn. Dersom mange ovner skiftes ut bør det vurderes et system hvor temperatur og tidsinnstillinger i ulike rom i boligen styres fra en sentral enhet.

Tiltak på varmeanlegg

Tiltak 12: Installere luft/luft-varmepumpe

Det kan vurderes å installere en luft/luft-varmepumpe (også kalt komfortvarmepumpe). Den henter "gratis" varme fra uteluften som tilføres inneluften, og reduserer dermed energiutgiftene til oppvarming i boligen. Best utnyttelse fås ved en åpen romløsning. For hver kilowattime varmepumpen bruker i strøm, gir den gjennomsnittlig over fyringssesongen 2 - 3 kilowattimer i varmeutbytte.

Tiltak 13: Installere ny rentbrennende vedovn / peisinnsats, alternativt pelletskamin

I gamle vedovner / peiser med dør utnyttes kun 30 - 55 % av energiinnholdet i veden, mens med nye rentbrennende vedovner /peisinnsatser (som kom på markedet i 1988) er virkningsgraden på 70 - 80 %. Alternativt kan den gamle vedovnen / peisen skiftes ut med en pelletskamin. Nye vedovner, peisinnsatser og pelletskaminer utnytter energien mer effektivt samt at røykgassforurensning og utslippene reduseres med inntil 90 % sammenlignet med gammel vedovn. De fleste pelletskaminer styres av en romtermostat, slik at man kan stille inn ønsket temperatur. Kaminen kan starte og slokke av seg selv, og mange kaminer kan også programmere inn ukeprogram, med f.eks. nattsenkning.

Brukertiltak

Tips 1: Følg med på energibruken i boligen

Gjør det til en vane å følge med energiforbruket. Les av måleren månedlig eller oftere for å være bevisst energibruken. Ca halvparten av boligens energibruk går til oppvarming.

Tips 2: Luft kort og effektivt

Ikke la vinduer stå på gløtt over lengre tid. Luft heller kort og effektivt, da får du raskt skifta lufta i rommet og du unngår nedkjøling av gulv, tak og vegger.

Tips 3: Redusér innetemperaturen

Ha en moderat innetemperatur, for hver grad temperatursenkning reduseres oppvarmingsbehovet med 5 %. Mennesker er også varmekilder; jo flere gjester – desto større grunn til å dempe varmen. Ha lavere temperatur i rom som brukes sjelden eller bare deler av døgnet. Montér tetningslister rundt trekkfulle vinduer og dører (kan sjekkes ved bruk av myggspiral/røyk eller stearinlys). Sett ikke møbler foran varmeovner, det hindrer varmen i å sirkulere. Trekk for gardiner og persienner om kvelden, det reduserer varmetap gjennom vinduene.

Tips 4: Bruk varmtvann fornuftig

Bytt til sparedusj hvis du ikke har. For å finne ut om du bør bytte til sparedusj eller allerede har sparedusj kan du ta tiden på fylling av ei vaskebøtte; nye sparedusjer har et forbruk på kun 9 liter per minutt. Ta dusj i stedet for karbad. Skift pakning på dryppende kraner. Dersom varmtvannsberederen har nok kapasitet kan temperaturen i berederen reduseres til 70gr.

Tips 5: Slå av lyset og bruk sparepærer

Slå av lys i rom som ikke er i bruk. Utnytt dagslyset. Bruk sparepærer, spesielt til utelys og rom som er kalde eller bare delvis oppvarmet.

Tips 6: Vask med fulle maskiner

Fyll opp vaske- og oppvaskmaskinen før bruk. De fleste maskiner bruker like mye energi enten de er fulle eller ikke.

Tips 7: Slå el.apparater helt av

Elektriske apparater som har stand-by modus trekker strøm selv når de ikke er i bruk, og må derfor slås helt av.

Tips 8: Spar strøm på kjøkkenet

Ikke la vannet renne når du vasker opp eller skyller. Bruk kjeler med plan bunn som passer til platen, bruk lokk, kok ikke opp mer vann enn nødvendig og slå ned varmen når det har begynt å koke. Slå av kjøkkenventilatoren når det ikke lenger er behov. Bruk av microbølgeovn til mindre mengder mat er langt mer energisparende enn komfyren. Tin frossenmat i kjøleskapet. Kjøl- og frys skal avrimes ved behov for å hindre unødvendig energibruk og for høy temperatur inne i skapet/boksen (nye kjølekap har ofte automatisk avriming). Fjern støv på kjøleribber og kompressor på baksiden. Slå av kaffetraker når kaffen er ferdig traktet og bruk termos. Oppvaskmaskinen har innebygde varmeelementer for oppvarming av vann og skal kobles til kaldvannet, kobles den til varmtvannet øker energibruken med 20 - 40 % samtidig som enkelte vaske- og skylleprosesser foregår i feil temperatur.

Tips 9: Velg hvitevarer med lavt forbruk

Når du skal kjøpe nye hvitevarer så velg et produkt med lavt strømforbruk. Produktene deles inn i energiklasser fra A til G, hvor A er det minst energikrevende. Mange produsenter tilbyr nå varer som går ekstra langt i å være energieffektive. A+ og det enda bedre A++ er merkinger som har kommet for å skille de gode fra de ekstra gode produktene.

Tips 10: Fyr riktig med ved

Bruk tørr ved, god trekk, og legg ikke i for mye av gangen. Fyring i åpen peis er mest for kosens skyld. Hold spjeldet lukket når peisen ikke er i bruk.

Saulandsvegen 351

Offentlig transport

Slåkestad Linje NW180, 301	1 min 0.1 km
Notodden stasjon ved skysstasj... Linje R55	21 min 19.8 km

Skoler

Sauland skule (1-10 kl.) 124 elever, 12 klasser	21 min 1.9 km
Notodden videregående skole 515 elever	22 min 20.1 km
Vest-Telemark vgs - avd. Seljord 130 elever, 9 klasser	26 min 31.2 km

Aldersfordeling barn (0-18 år)

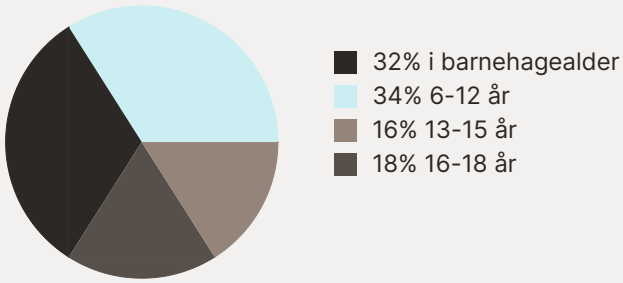

Sivilstand

		Norge
Gift	34%	33%
Ikke gift	50%	54%
Separert	7%	9%
Enke/Enkemann	8%	4%

Aldersfordeling

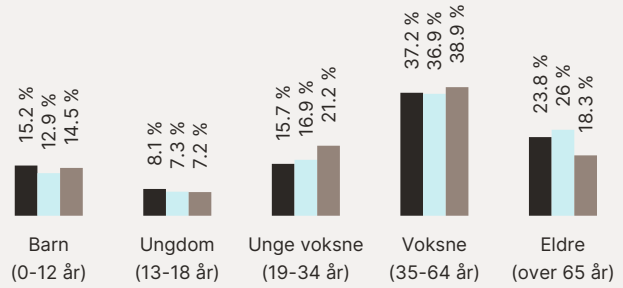

Område	Personer	Husholdninger
Grunnkrets: Midtbygda Sau...	395	199
Kommune: Hjartdal	1 562	968
Norge	5 425 412	2 654 586

Barnehager

Sauland barnehage (1-5 år) 38 barn	4 min 3 km
Gransherad barnehage (1-5 år) 34 barn	12 min 13.9 km
Rygi barnehage (0-5 år) 56 barn	12 min 14 km

Dagligvare

Spar Saulandtunet Post i butikk, PostNord	9 min 0.8 km

Sport

Fleirbrukshall Aktivitetshall	2 min 1.8 km
Sauland sentr.idrettsanlegg Ballspill, fotball, friidrett	3 min 2.4 km
Nordic Gym	25 min

Innholdet i nabolagsprofilen er hentet fra ulike datakilder, og feil eller mangler kan forekomme. Vurderinger og sitater er innhentet på web og gir uttrykk for hvordan naboene vurderer nabolaget. FINN.no AS kan ikke holdes ansvarlig for feil/mangler i profilen. Copyright © Finn.no AS 2026



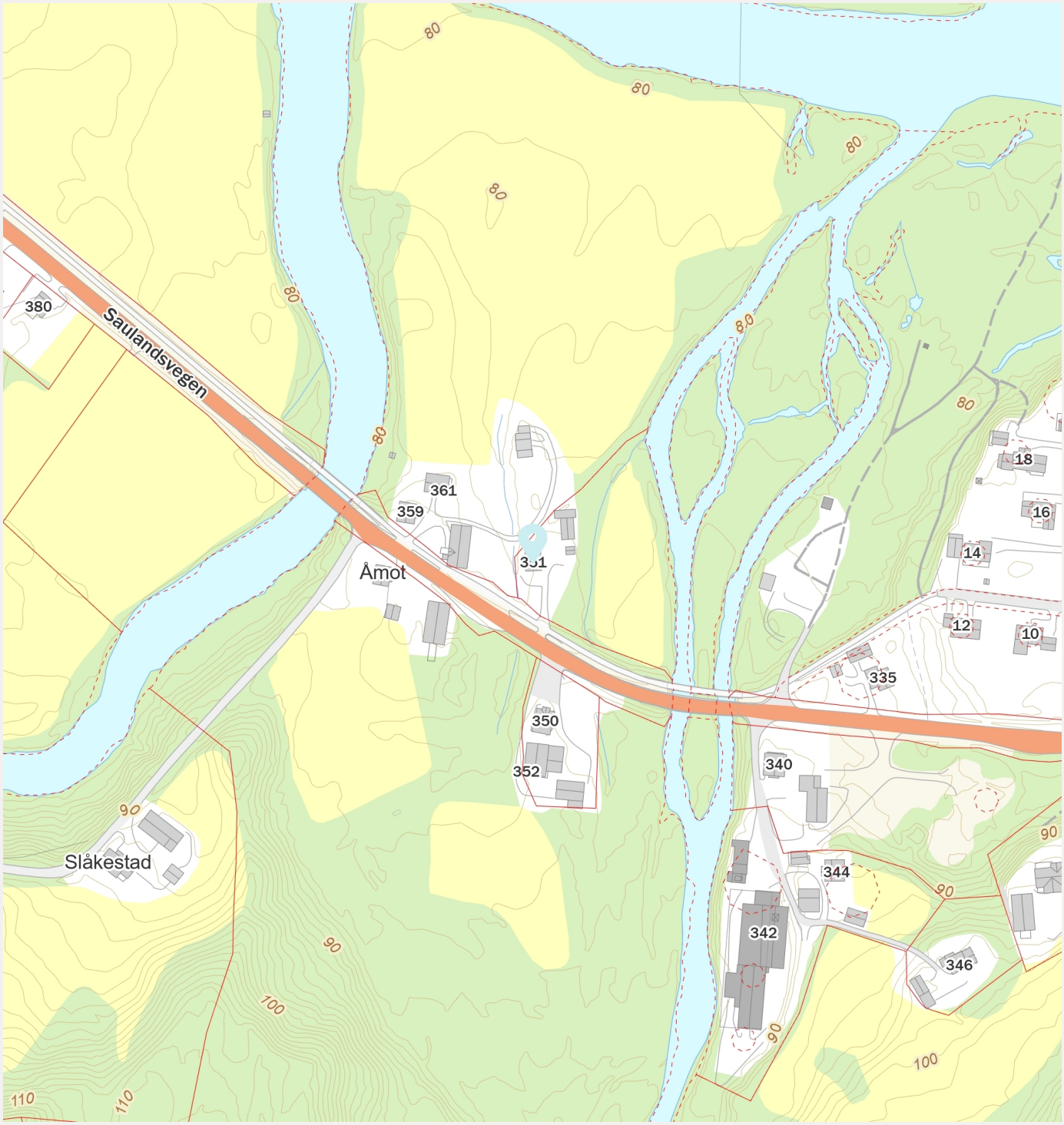

Innholdet i nabolagsprofilen er hentet fra ulike datakilder, og feil eller mangler kan forekomme. Vurderinger og sitater er innhentet på web og gir uttrykk for hvordan naboene vurderer nabolaget. FINN.no AS kan ikke holdes ansvarlig for feil/mangler i profilen. Copyright © Finn.no AS 2026

Saulandsvegen 351

Offentlig transport

Slåkestad Linje NW180, 301	1 min 0.1 km
Notodden stasjon ved skysstasj... Linje R55	21 min 19.8 km

Skoler

Sauland skule (1-10 kl.) 124 elever, 12 klasser	21 min 1.9 km
Notodden videregående skole 515 elever	22 min 20.1 km
Vest-Telemark vgs - avd. Seljord 130 elever, 9 klasser	26 min 31.2 km

Aldersfordeling barn (0-18 år)

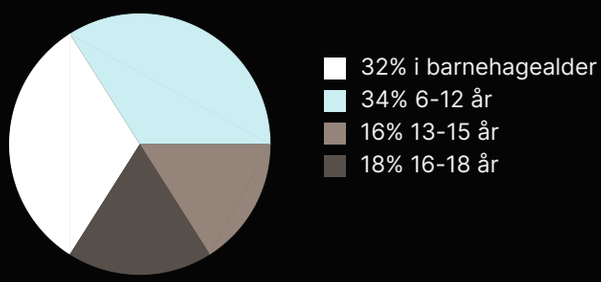

Sivilstand

		Norge
Gift	34%	33%
Ikke gift	50%	54%
Separert	7%	9%
Enke/Enkemann	8%	4%

Aldersfordeling

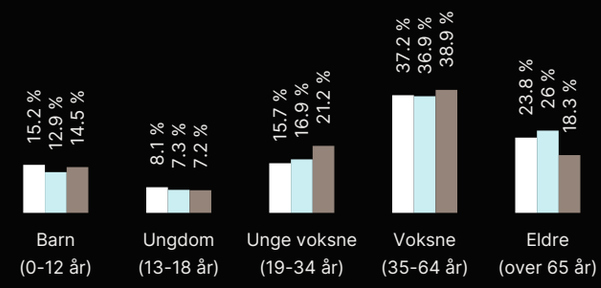

Område	Personer	Husholdninger
Grunnkrets: Midtbygda Sau...	395	199
Kommune: Hjartdal	1 562	968
Norge	5 425 412	2 654 586

Barnehager

Sauland barnehage (1-5 år) 38 barn	4 min 3 km
Gransherad barnehage (1-5 år) 34 barn	12 min 13.9 km
Rygi barnehage (0-5 år) 56 barn	12 min 14 km

Dagligvare

Spar Saulandtunet Post i butikk, PostNord	9 min 0.8 km

Sport

Fleirbrukshall Aktivitetshall	2 min 1.8 km
Sauland sentr.idrettsanlegg Ballspill, fotball, friidrett	3 min 2.4 km
Nordic Gym	25 min

Innholdet i nabolagsprofilen er hentet fra ulike datakilder, og feil eller mangler kan forekomme. Vurderinger og sitater er innhentet på web og gir uttrykk for hvordan naboene vurderer nabolaget. FINN.no AS kan ikke holdes ansvarlig for feil/mangler i profilen. Copyright © Finn.no AS 2026