Nabolagsprofil

Jørgen Ringstads vei 18 - Nabolaget Tangen/Merket - vurdert av 67 lokalkjente

Nabolaget spesielt anbefalt for

- Familier med barn
- Etablerere
- Godt voksne

Offentlig transport

Hedensrud Linje 5	3 min 0.2 km
Drammen stasjon Totalt 8 ulike linjer	7 min 3.1 km
Drammen buss-/togstasjon Buss, flytog, tog	7 min 3.1 km
Svelvik ferjekai Linje B60	22 min 18.4 km
Sandefjord lufthavn Torp	51 min

Skoler

Brandengen skole (1-7 kl.) 552 elever, 26 klasser	18 min 1.6 km
Åskollen skole (1-7 kl.) 444 elever, 21 klasser	4 min 2.1 km
Fjell skole (1-7 kl.) 488 elever, 23 klasser	9 min 3 km
Marienlyst ungdomsskole (8-10 kl.) 644 elever, 43 klasser	8 min 3.5 km
Galterud ungdomsskole (8-10 kl.) 258 elever, 15 klasser	9 min 3.9 km
Drammen videregående skole 1250 elever, 51 klasser	8 min 3.7 km
Heltberg vgs. Drammen	10 min

Opplevd trygghet

Veldig trygt 82/100

Kvalitet på skolene

Bra 73/100

Naboskapet

Høflige 65/100

Aldersfordeling

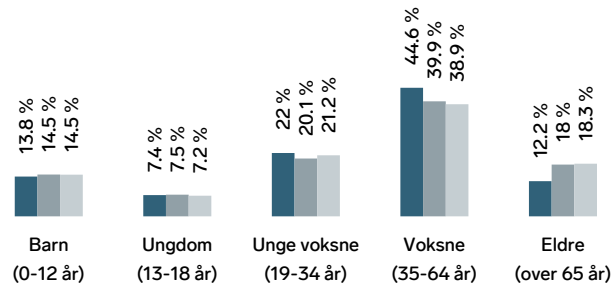

Område	Personer	Husholdninger
Tangen/Merket	1 513	682
Drammen	104 666	48 613
Norge	5 425 412	2 654 586

Barnehager

Baltazar menighetsbarnehage (0-5 år) 20 barn	3 min 0.3 km
Hedensrud barnehage (0-5 år) 54 barn	7 min 0.5 km
St. Hansberget barnehage (1-5 år) 61 barn	7 min 0.5 km

Dagligvare

Kiwi Tangen	15 min
Spar Kristensen PostNord	18 min 1.6 km

FINN Innholdet i nabolagsprofilen er hentet fra ulike datakilder, og feil eller mangler kan forekomme. Vurderinger og sitater er innhentet på web og gir uttrykk for hvordan naboene vurderer nabolaget. FINN.no AS kan ikke holdes ansvarlig for feil/mangler i profilen. Copyright © Finn.no AS 2026

Primære transportmidler

1. Egen bil
2. Buss
3. Sykkel

Turmulighetene
Nærhet til skog og mark 93/100

Kvalitet på barnehagene
Veldig bra 85/100

Støynivået
Lite støynivå 83/100

Sport

Ulvekula Hedensrud, balløkke Ballspill	10 min 0.8 km
Arbeidsinstituttet sandvolleyballbane Sandvolleyball	16 min 1.4 km
PDL Center Drammen	12 min
InterPadel Drammen	12 min

Boligmasse

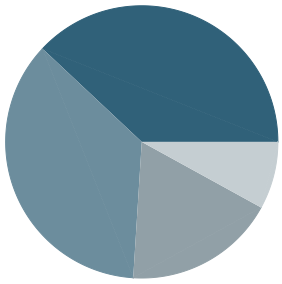

- 38% enebolig
- 18% rekkehus
- 8% blokk
- 36% annet

«Pendlervennlig, barnevennlig, rolig, kort vei til turløyper, sentralt»

Sitat fra en lokalkjent

Varer/Tjenester

Strømsø Senter	6 min
Boots apotek Strømsø Senter	6 min

Aldersfordeling barn (0-18 år)

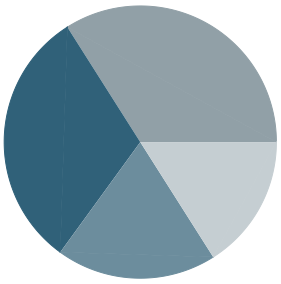

- 31% i barnehagealder
- 34% 6-12 år
- 16% 13-15 år
- 19% 16-18 år

Familiesammensetning

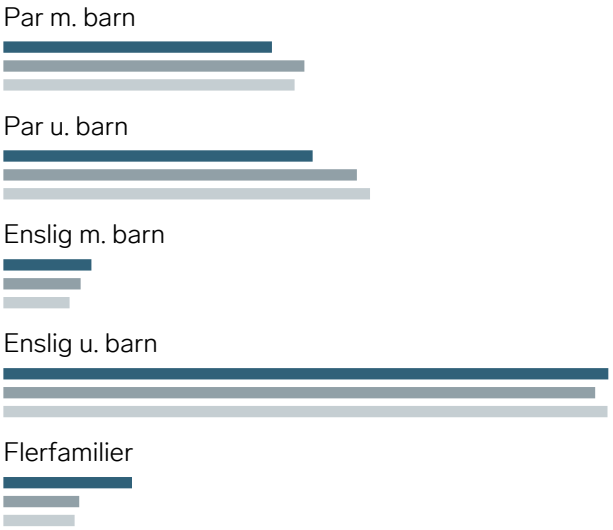

Sivilstand

		Norge
Gift	32%	33%
Ikke gift	52%	54%
Separert	13%	9%
Enke/Enkemann	3%	4%

FINN
Innholdet i nabolagsprofilen er hentet fra ulike datakilder, og feil eller mangler kan forekomme. Vurderinger og sitater er innhentet på web og gir uttrykk for hvordan naboene vurderer nabolaget. FINN.no AS kan ikke holdes ansvarlig for feil/mangler i profilen. Copyright © Finn.no AS 2026

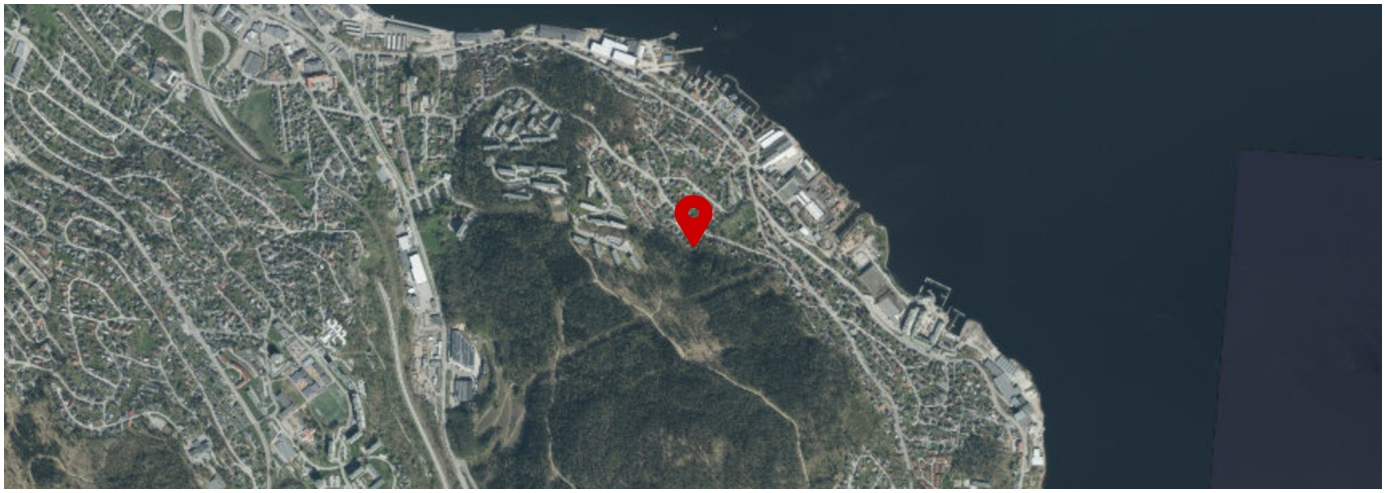

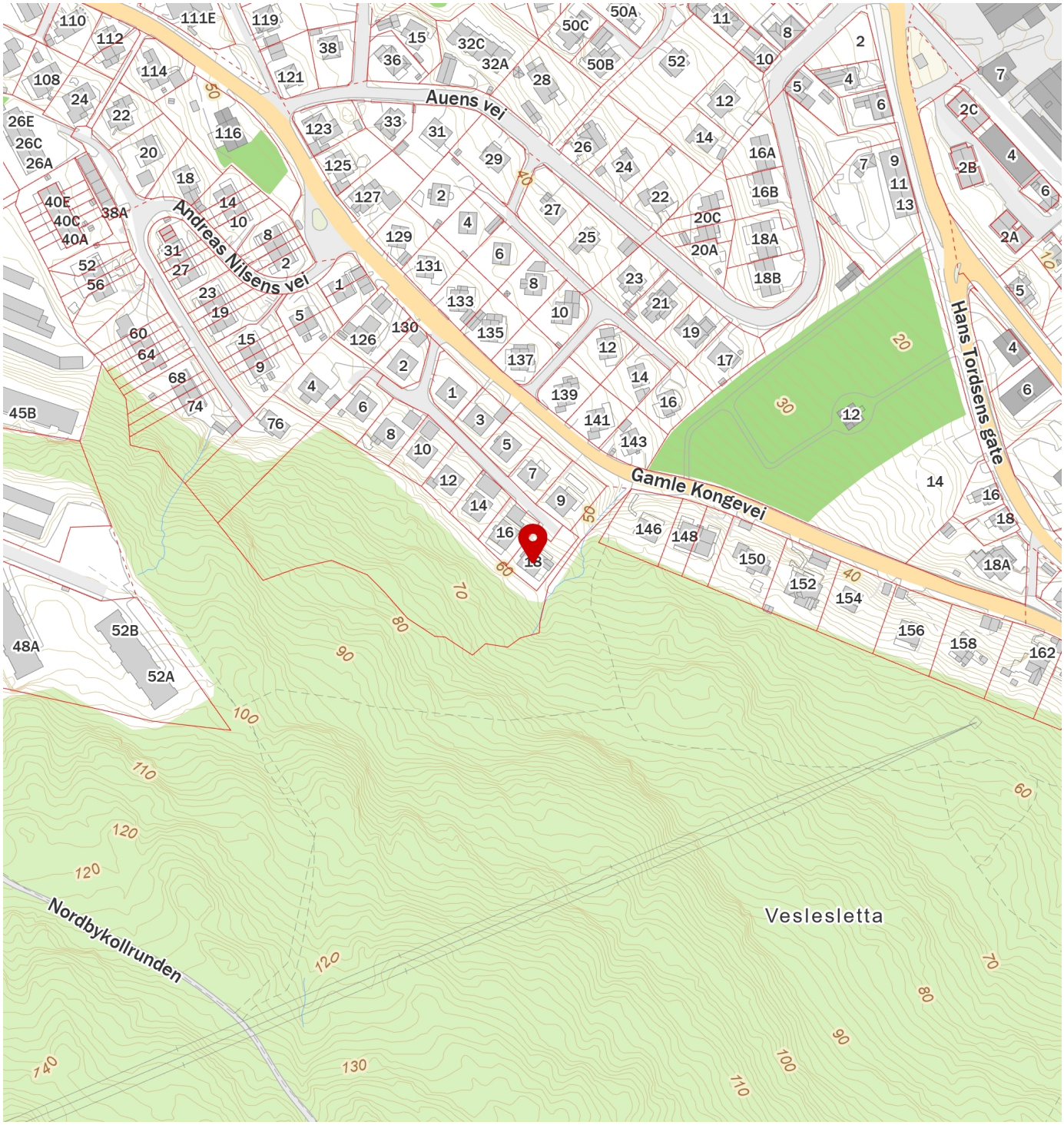

FINN Innholdet i nabolagsprofilen er hentet fra ulike datakilder, og feil eller mangler kan forekomme. Vurderinger og sitater er innhentet på web og gir uttrykk for hvordan naboene vurderer nabolaget. FINN.no AS kan ikke holdes ansvarlig for feil/mangler i profilen. Copyright © Finn.no AS 2026



Gjensidige

Boligkjøperpakken

Alt du trenger til ditt boligkjøp – ferdig forsikret hele det første året.

Boligkjøperpakke HUS

Gir deg alle de forsikringene du trenger for det nye huset ditt:

- boligkjøperforsikring levert av Hiscox, med oppgjør via Sedgwick
- renteforsikring
- standard bygningsforsikring for hus
- innboforsikring Pluss
- flytteforsikring
- uhell i og utenfor hjemmet
- råte, skadedyr, skade-insekter, mus og rotter

Pris: Boligkjøperpakken Hus koster **kr 19 900,-** for hele det første året. Prisen på forsikringen legges inn i oppgjøret for din nye bolig, og betales i forbindelse med overtakelsen.

Boligkjøperpakke LEILIGHET

Gir deg alle de forsikringene du trenger for den nye leiligheten din:

- boligkjøperforsikring levert av Hiscox, med oppgjør via Sedgwick
- renteforsikring
- innboforsikring Pluss
- flytteforsikring
- uhell i og utenfor hjemmet
- bekjempelse av veggedyr, kakerlakker og skjeggkre

Pris: Boligkjøperpakken Leilighet og fritidsleilighet koster **kr 9 950,-** for hele det første året. Prisen på forsikringen legges inn i oppgjøret for din nye bolig, og betales i forbindelse med overtakelsen.

Boligkjøperpakke HYTTE

Gir deg alle de forsikringene du trenger for den nye fritids-boligen din:

- boligkjøperforsikring levert av Hiscox, med oppgjør via Sedgwick
- standard bygningsforsikring for hytte
- innboforsikring Pluss
- uhell i fritidsboligen
- råte, skadedyr, skade-insekter, mus og rotter

Pris: Boligkjøperpakken Hytte koster **kr 19 900,-** for hele det første året for frittstående hytte / tomannshytte / kjedet hytte. Prisen på forsikringen legges inn i oppgjøret for din nye bolig, og betales i for-bindelse med overtakelsen.

Forsikringspakken tilbys kun av eiendomsmegleren som foretar salget av eiendommen, og kan kun kjøpes av privatpersoner. Boligkjøperforsikringen gjelder fra kontraktsmøte (maks 6 mnd. før overtakelse), mens de andre forsikringene gjelder fra du overtar boligen. Forsikringene løper/varer i ett år.

I Boligkjøperpakke Hus og Boligkjøperpakke Hytte inngår standard bygningsforsikring. Denne kan oppgraderes til Hus Pluss mot et tillegg i prisen, det gjør du ved å kontakte Gjensidige etter overtakelse av boligen. Horisonaldelt tomannsbolig og rekkehus i borettslag får kun kjøpt leilighetspakke. Dersom det er behov for egen bygningsforsikring må du kontakte Gjensidige.

Boligkjøperforsikringen kan beholdes i inntil fem år. Du vil motta pris på fornyelse av boligkjøperforsikringen ca. 1 måned før fornyelsen din.

Har du spørsmål om boligkjøperpakken kan du kontakte oss på telefon 915 03 100 eller e-post boligkjoperpakken@gjensidige.no. Dersom du skal melde inn en sak tilknyttet boligkjøperpakken, gjør du dette ved å logge inn på gjensidige.no.

ENERGIATTEST

Adresse	Jørgen Ringstadsvei 18
Postnr	3040
Sted	Drammen
Andels-/leilighetsnr.	/
Gnr.	112
Bnr.	370
Seksjonsnr.	2
Festenr.	
Bygn. nr.	
Bolignr.	
Merkenr.	A2020-1083807
Dato	02.01.2020

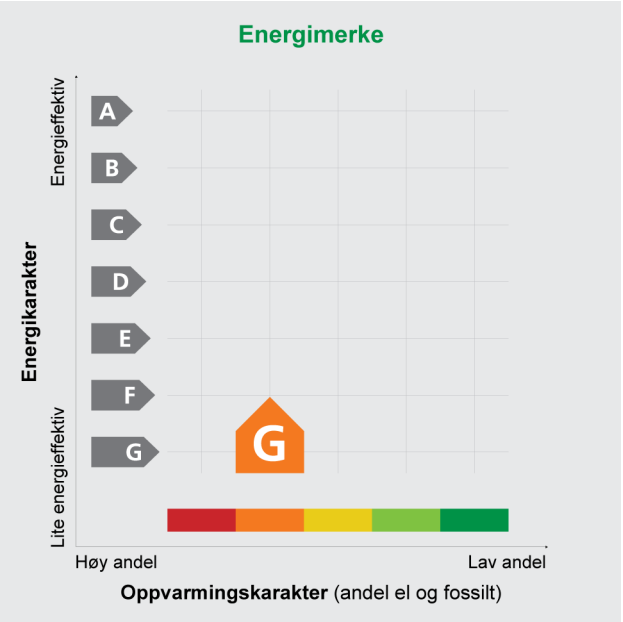

Innmeldt av	Helle M D Brandsrud

Energiattesten er bekreftet og offisiell.

Energimerket angir boligens energistandard. Energimerket består av en energikarakter og en oppvarmingskarakter, se i figuren. Energimerket symboliseres med et hus, hvor fargen viser oppvarmingskarakter, og bokstaven viser energikarakter.

Energikarakteren angir hvor energieffektiv boligen er, inkludert oppvarmingsanlegget. Energikarakteren er beregnet ut fra den typiske energibruken for boligtypen. Beregningene er gjort ut fra normal bruk ved et gjennomsnittlig klima. Det er boligens energimessige standard og ikke bruken som bestemmer energikarakteren.
A betyr at boligen er energieffektiv, mens G betyr at boligen er lite energieffektiv. En bolig bygget etter byggeforskriftene vedtatt i 2010 vil normalt få C.

Oppvarmingskarakteren forteller hvor stor andel av oppvarmingsbehovet (romoppvarming og varmtvann) som dekkes av elektrisitet, olje eller gass.
Grønn farge betyr lav andel el, olje og gass, mens rød farge betyr høy andel el, olje og gass. Oppvarmingskarakteren skal stimulere til økt bruk av varmepumper, solenergi, biobrensel og fjernvarme.

Om bakgrunnen for beregningene, se **www.energimerking.no**

Målt energibruk

Brukeren har valgt å ikke oppgi målt energibruk.

Hvordan boligen benyttes har betydning for energibehovet

Energibehovet påvirkes av hvordan man benytter boligen, og kan forklare avvik mellom beregnet og målt energibruk. Gode energivaner bidrar til at energibehovet reduseres. Energibehovet kan også bli lavere enn normalt dersom:

- deler av boligen ikke er i bruk,
- færre personer enn det som regnes som normalt bruker boligen, eller
- den ikke brukes hele året.

Gode energivaner

Ved å følge enkle tips kan du redusere ditt energibehov, men dette vil ikke påvirke boligens energimerke.

Energimerkingen kan kun endres gjennom fysiske endringer på boligen.

Tips 1: **Følg med på energibruken i boligen**
Tips 2: **Luft kort og effektivt**
Tips 3: **Redusér innetemperaturen**
Tips 4: **Bruk varmtvann fornuftig**

Mulige forbedringer for boligens energistandard

Ut fra opplysningene som er oppgitt om boligen, anbefales følgende energieffektiviserende tiltak. Dette er tiltak som kan gi bygningen et bedre energimerke.

Noen av tiltakene kan i tillegg være svært lønnsomme. Tiltakene bør spesielt vurderes ved modernisering av bygningen eller utskifting av teknisk utstyr.

Tiltaksliste (For full beskrivelse av tiltakene, se Tiltaksliste - vedlegg 1)

- **Montere tetningslister**
- **Etterisolering av yttertak / loft**
- **Isolere loftsluke**
- **Termografering og tetthetsprøving**
- **Installere luft/luft-varmepumpe**
- **Tetting av luftlekkasjer**
- **Etterisolering av yttervegg**
- **Utskifting av vindu**
- **Temperatur- og tidsstyring av panelovner**
- **Installere ny rentbrennende vedovn / peisinnsats, alternativt pelletskamin**

Det tas forbehold om at tiltakene er foreslått ut fra de opplysninger som er gitt om boligen. Fagfolk bør derfor kontaktes for å vurdere tiltakene nærmere. Eventuell gjennomføring av tiltak må skje i samsvar med gjeldende lovverk, og det må tas hensyn til krav til godt inneklima og forebygging av fuktskader og andre byggskader.

Boligdata som er grunnlag for energimerket

Energimerket og andre data i denne attesten er beregnet ut fra opplysninger som er gitt av boligeier da attesten ble registrert. Nedenfor er en oversikt over oppgitte opplysninger, som boligeier er ansvarlig for.

Der opplysninger ikke er oppgitt, brukes typiske standardverdier for den aktuelle bygningstypen. For mer informasjon om beregninger, se www.energimerking.no/beregninger

Registrering:	Attest utstedt med enkel registrering.
Bygningskategori:	Småhus
Bygningstype:	Tomannsbolig horisontaldelt
Byggeår:	1953
Bygningsmateriale:	Betong
BRA:	108
Ant. etg. med oppv. BRA:	1
Detaljert vegger:	Nei
Detaljert vindu:	Nei

Teknisk installasjon

Oppvarming:	Elektrisitet Ved
Ventilasjon:	Kun naturlig
Detaljering varmesystem:	Elektriske ovner og/eller varmekabler Lukket peis eller ovn

Om grunnlaget for energiattesten

Oppgitte opplysninger om boligen kan finnes ved å gå inn på www.energimerking.no, og logge inn via ID-porten/Altinn. På siden "Eiendommer" kan du søke opp bygninger og hente fram energiattester som er laget tidligere. For å se detaljer for en bolig hvor det er brukt detaljert registrering må du velge "Gjenbruk" av aktuell attest under Offisielle energiattester i skjermbildet "Valgt eiendom". Boligeier er ansvarlig for at det blir brukt riktige opplysninger. Eventuelle gale opplysninger må derfor tas opp med selger eller utleier da dette kan ha betydning for prisfastsettelsen.
Det kan når som helst lage en ny energiattest.

Om energimerkeordningen

Enova er ansvarlig for energimerkeordingen. Energimerket beregnes på grunnlag av oppgitte opplysninger om boligen. For informasjon som ikke er oppgitt, brukes typiske standardverdier for den aktuelle bygningstypen fra tidsperioden den ble bygd i. Beregningsmetodene for energikarakteren baserer seg på NS 3031 (www.energimerking.no/NS3031)

Spørsmål om energiattesten, energimerkeordningen eller gjennomføring av energieffektivisering og tilskuddsordninger kan rettes til Enova Svarer på tlf. 800 49 003 eller svarer@enova.no

Plikten til energimerking er beskrevet i energimerkeforskriften (bygninger).

Nærmere opplysninger om energimerkeordningen kan du finne på www.energimerking.no

For ytterligere råd og veiledning om effektiv energibruk, vennligst se www.enova.no/hjemme eller ring Enova svarer på tlf. 800 49 003.

Tiltaksliste: Vedlegg til energiattesten

Attesten gjelder for følgende eiendom (Vedlegg 1)

Adresse: Jørgen Ringstadsvei 18
Postnr/Sted: 3040 Drammen
Leilighetsnummer:
Bolignr:
Dato: 02.01.2020 19:17:15
Energimerkenummer: A2020-1083807
Ansvarlig for energiattesten:
Energimerking er utført av: Helle M D Brandsrud

Gnr: 112
Bnr: 370
Seksjonsnr: 2
Festenr:
Bygnnr:

Bygningsmessige tiltak

Tiltak 1: Montere tetningslister

Luftlekkasjer mellom karm og ramme på vinduer og mellom karm og dørblad kan reduseres ved montering av tetningslister. Lister i silikon- eller EPDM-gummi gir beste resultat.

Tiltak 2: Tetting av luftlekkasjer

Det kan være utettheter i tilslutning mellom bygningsdeler, rundt vinduer/dører og ved gjennomføringer som bør tettes. Aktuelle tettematerialer er f.eks. bunnfyllingslist med fugemasse, fugeskum eller strimler av vindsperre. Utettheter ved tilslutninger mellom bygningsdeler kan være kompliserte å tette, og må ofte utføres i sammeheng med etterisoleringstiltak.

Tiltak 3: Etterisolering av yttertak / loft

Evt. kaldt loft kan etterisoleres med isolasjonsmatter eller løsblåst isolasjon. Etterisolering krever dampsperre på varm side av isolasjonen. Tetting av loftsluke må alltid gjennomføres samtidig for at det ikke skal opptre kondens i taket over loftsluka. For etterisolering av yttertak avhenger utførelse/metode av dagens tilstand.

Tiltak 4: Etterisolering av yttervegg

Yttervegg etterisoleres. Metode avhenger av dagens løsning. For å sjekke vindtetting av yttervegg anbefales termografering og tetthetsprøving.

Tiltak 5: Isolere loftsluke

Loftsluken isoleres og tettes ved bruk av tettelister for å redusere varmetap og direkte luftlekkasjer.

Tiltak 6: Utskifting av vindu

Gammelt vindu som isolerer dårlig skiftes ut med nytt vindu. Det anbefales en U-verdi på 1,2 W/m2K eller lavere (medregnet karm og ramme).

Tiltak 7: Termografering og tetthetsprøving

Bygningens lufttetthet kan måles ved hjelp av metode for tetthetsmåling av hele eller deler av bygget. Termografering kan også benyttes for å kartlegge varmetap og lekkasjepunkter. Metodene krever spesialutstyr og spesialkompetanse og må utføres av fagfolk.

Tiltak på elektriske anlegg

Tiltak 8: Temperatur- og tidsstyring av panelovner

Evt. eldre elektriske varmeovner uten termostat skiftes ut med nye termostatregulerte ovner med tidsstyring, eller det ettermonteres termostat / spareplugg på eksisterende ovn. Dersom mange ovner skiftes ut bør det vurderes et system hvor temperatur og tidsinnstillinger i ulike rom i boligen styres fra en sentral enhet.

Tiltak på varmeanlegg

Tiltak 9: Installere luft/luft-varmepumpe

Det kan vurderes å installere en luft/luft-varmepumpe (også kalt komfortvarmepumpe). Den henter "gratis" varme fra uteluften som tilføres inneluften, og reduserer dermed energiutgiftene til oppvarming i boligen. Best utnyttelse fås ved en åpen romløsning. For hver kilowattime varmepumpen bruker i strøm, gir den gjennomsnittlig over fyringssesongen 2 - 3 kilowattimer i varmeutbytte.

Tiltak 10: Installere ny rentbrennende vedovn / peisinnsats, alternativt pelletskamin

I gamle vedovner / peiser med dør utnyttes kun 30 - 55 % av energiinnholdet i veden, mens med nye rentbrennende vedovner /peisinnsatser (som kom på markedet i 1988) er virkningsgraden på 70 - 80 %. Alternativt kan den gamle vedovnen / peisen skiftes ut med en pelletskamin. Nye vedovner, peisinnsatser og pelletskaminer utnytter energien mer effektivt samt at røykgassforurensning og utslippene reduseres med inntil 90 % sammenlignet med gammel vedovn. De fleste pelletskaminer styres av en romtermostat, slik at man kan stille inn ønsket temperatur. Kaminen kan starte og slokke av seg selv, og mange kaminer kan også programmere inn ukeprogram, med f.eks. nattsenkning.

Brukertiltak

Tips 1: Følg med på energibruken i boligen

Gjør det til en vane å følge med energiforbruket. Les av måleren månedlig eller oftere for å være bevisst energibruken. Ca halvparten av boligens energibruk går til oppvarming.

Tips 2: Luft kort og effektivt

Ikke la vinduer stå på gløtt over lengre tid. Luft heller kort og effektivt, da får du raskt skifta lufta i rommet og du unngår nedkjøling av gulv, tak og vegger.

Tips 3: Redusér innetemperaturen

Ha en moderat innetemperatur, for hver grad temperatursenkning reduseres oppvarmingsbehovet med 5 %. Mennesker er også varmekilder; jo flere gjester – desto større grunn til å dempe varmen. Ha lavere temperatur i rom som brukes sjelden eller bare deler av døgnet. Montér tetningslister rundt trekkfulle vinduer og dører (kan sjekkes ved bruk av myggspiral/røyk eller stearinlys). Sett ikke møbler foran varmeovner, det hindrer varmen i å sirkulere. Trekk for gardiner og persienner om kvelden, det reduserer varmetap gjennom vinduene.

Tips 4: Bruk varmtvann fornuftig

Bytt til sparedusj hvis du ikke har. For å finne ut om du bør bytte til sparedusj eller allerede har sparedusj kan du ta tiden på fylling av ei vaskebøtte; nye sparedusjer har et forbruk på kun 9 liter per minutt. Ta dusj i stedet for karbad. Skift pakning på dryppende kraner. Dersom varmtvannsberederen har nok kapasitet kan temperaturen i berederen reduseres til 70gr.

Tips 5: Slå av lyset og bruk sparepærer

Slå av lys i rom som ikke er i bruk. Utnytt dagslyset. Bruk sparepærer, spesielt til utelys og rom som er kalde eller bare delvis oppvarmet.

Tips 6: Vask med fulle maskiner

Fyll opp vaske- og oppvaskmaskinen før bruk. De fleste maskiner bruker like mye energi enten de er fulle eller ikke.

Tips 7: Slå el.apparater helt av

Elektriske apparater som har stand-by modus trekker strøm selv når de ikke er i bruk, og må derfor slås helt av.

Tips 8: Spar strøm på kjøkkenet

Ikke la vannet renne når du vasker opp eller skyller. Bruk kjeler med plan bunn som passer til platen, bruk lokk, kok ikke opp mer vann enn nødvendig og slå ned varmen når det har begynt å koke. Slå av kjøkkenventilatoren når det ikke lenger er behov. Bruk av microbølgeovn til mindre mengder mat er langt mer energisparende enn komfyren. Tin frossenmat i kjøleskapet. Kjøl- og frys skal avrimes ved behov for å hindre unødvendig energibruk og for høy temperatur inne i skapet/boksen (nye kjølekap har ofte automatisk avriming). Fjern støv på kjøleribber og kompressor på baksiden. Slå av kaffetraker når kaffen er ferdig traktet og bruk termos. Oppvaskmaskinen har innebygde varmeelementer for oppvarming av vann og skal kobles til kaldvannet, kobles den til varmtvannet øker energibruken med 20 - 40 % samtidig som enkelte vaske- og skylleprosesser foregår i feil temperatur.

Tips 9: Velg hvitevarer med lavt forbruk

Når du skal kjøpe nye hvitevarer så velg et produkt med lavt strømforbruk. Produktene deles inn i energiklasser fra A til G, hvor A er det minst energikrevende. Mange produsenter tilbyr nå varer som går ekstra langt i å være energieffektive. A+ og det enda bedre A++ er merkinger som har kommet for å skille de gode fra de ekstra gode produktene.

Tips 10: Fyr riktig med ved

Bruk tørr ved, god trekk, og legg ikke i for mye av gangen. Fyring i åpen peis er mest for kosens skyld. Hold spjeldet lukket når peisen ikke er i bruk.

em /

Gjensidige

Egenerklæring

Jørgen Ringstads vei 18, 3040 DRAMMEN

16 Jan 2026

Informasjon om eiendommen

Adresse	Postadresse	Enhetsnummer
Jørgen Ringstads vei 18	Jørgen Ringstads vei 18	

Opplysninger om selger og salgsobjekt

Er boligen en del av et sameie, aksjeselskap eller borettslag?

☐ Ja ☒ Nei

Driver du med omsetning eller utvikling av eiendom?

☐ Ja ☒ Nei

Når kjøpte du boligen?

Februar 2020

Har du selv bodd i boligen?

☒ Ja ☐ Nei

Når og hvor lenge har eieren bodd i boligen? Hvis det er lengre perioder eieren ikke har bodd i boligen er det fint om du oppgir dette. Her kan du også oppgi annen relevant informasjon om eierskapet.

Siden overtagelse i april 2020.

Informasjon om eksisterende husforsikring

Frende Skadeforsikring AS-40

Informasjon om selger

Selger

Ali Khan, Hamid

Forbehold

Selger tar spesifikt forbehold om feil og mangler som er beskrevet i egenerklæringsskjemaet.

Boligkjøper anses å kjenne til forholdene som er omtalt i dette egenerklæringsskjemaet. Disse forholdene kan ikke gjøres gjeldende som feil eller mangler senere.

Boligkjøper oppfordres til å selv undersøke eiendommen grundig.

Våtrom

1 **Har det vært feil på bad, vaskerom eller toalettrom?**

☐ Ja ☒ Nei, ikke som jeg kjenner til

2 **Er det utført arbeid på bad, vaskerom eller toalettrom?**

☐ Ja ☒ Nei, ikke som jeg kjenner til

Tak, yttervegg og fasade

3 **Har det lekket vann utenfra og inn, eller er det sett andre tegn til fukt?**

☐ Ja ☒ Nei, ikke som jeg kjenner til

4 **Er det utført arbeid på tak, yttervegg, vindu eller annen fasade?**

☐ Ja ☒ Nei, ikke som jeg kjenner til

Kjeller

5 **Har sameiet eller borettslaget hatt problemer med fukt, vann eller oversvømmelse i kjeller eller underetasje?**

Ikke relevant for denne boligen.

6 **Har boligen kjeller, underetasje eller andre rom under bakken?**

☒ Ja ☐ Nei

7 **Er det observert vann eller fukt i kjeller, krypkjeller eller underetasje?**

☐ Ja ☒ Nei, ikke som jeg kjenner til

8 **Er det utført arbeid med drenering?**

☐ Ja ☒ Nei, ikke som jeg kjenner til

Elektrisitet

9 **Har det vært feil på det elektriske anlegget?**

☐ Ja ☒ Nei, ikke som jeg kjenner til

10 **Er det utført arbeid på det elektriske anlegget?**

☒ Ja ☐ Nei, ikke som jeg kjenner til

10.1.1 **Navn på arbeid**

Nytt arbeid

10.1.2 **Årstall**

2025

10.1.3 **Hvordan ble arbeidet utført?**

☒ Faglært ☐ Ufaglært

10.1.4 **Fortell kort hva som ble gjort av faglærte**

Montert ladeboks ute på biloppstillingsplass.

10.1.5 **Hvilket firma utførte jobben?**

Elektriker Øst AS

10.1.6 **Har du dokumentasjon på arbeidet?**

☒ Ja ☐ Nei

Rør

11 **Har eiendommen privat vannforsyning (ikke tilknyttet det offentlige vannettet), septik, pumpekum, brønn, avløpskvern eller liknende?**

☐ Ja ☒ Nei, ikke som jeg kjenner til

12 **Har det vært feil på utvendige eller innvendige avløpsrør eller vannrør?**

☐ Ja ☒ Nei, ikke som jeg kjenner til

13 **Er det utført arbeid på utvendige eller innvendige avløpsrør eller vannrør?**

☐ Ja ☒ Nei, ikke som jeg kjenner til

Ventilasjon og oppvarming

14 **Er det eller har det vært nedgravd oljetank på eiendommen?**

☐ Ja ☒ Nei, ikke som jeg kjenner til

15 **Har det vært feil på varmeanlegg eller ventilasjonsanlegg?**

☐ Ja ☒ Nei, ikke som jeg kjenner til

16 **Er det utført arbeid på varmeanlegg eller ventilasjonsanlegg?**

☐ Ja ☒ Nei, ikke som jeg kjenner til

Skjevheter og sprekker

17 **Er det tegn på setningsskader eller sprekker i for eksempel grunnmur eller fliser?**

☐ Ja ☒ Nei, ikke som jeg kjenner til

18 **Har det vært feil eller gjort endringer på ildsted eller pipe?**

☐ Ja ☒ Nei, ikke som jeg kjenner til

Sopp og skadedyr

19 **Har det vært skadedyr i boligen eller andre bygninger på eiendommen?**

☐ Ja ☒ Nei, ikke som jeg kjenner til

20 **Har det vært skadedyr i fellesområdene til sameiet eller borettslaget?**

Ikke relevant for denne boligen.

21 **Har det vært mugg, sopp eller råte i boligen eller andre bygninger på eiendommen?**

☒ Ja ☐ Nei, ikke som jeg kjenner til

Beskriv omfanget

Det står i tilstandsrapport fra kjøp i 2020 at det er registrert biologiske sporer på enkelte sperrer i takkonstruksjon. Vi har ikke sett noe tegn på skader eller sopp.

22 **Har det vært mugg, sopp eller råte i sameiet eller borettslaget?**

Ikke relevant for denne boligen.

Planer og godkjenninger

23 **Mangler boligen eller andre bygninger brukstillatelse eller ferdigattest for søknadspliktige tiltak?**

☐ Ja ☒ Nei, ikke som jeg kjenner til

24 **Har du bygd på eller gjort om kjeller, loft eller annet til boligrom?**

☐ Ja ☒ Nei

25 **Selges eiendommen med utleiedel som leilighet, hybel eller lignende?**

☐ Ja ☒ Nei

27 **Er det utført radonmåling?**

☐ Ja ☒ Nei, ikke som jeg kjenner til

28 **Er det andre forhold av betydning eller sjenanse for eiendommen eller nærområdet?**

☐ Ja ☒ Nei, ikke som jeg kjenner til

29 **Foreligger det planer eller bestemmelser som kan medføre endringer av felleskostnader eller fellesgjeld?**

Ikke relevant for denne boligen.

30 **Er sameiet eller borettslaget er involvert i konflikter av noe slag?**

Ikke relevant for denne boligen.

Andre opplysninger

31 **Har ufaglærte utført arbeid som normalt bør utføres av faglærte? Du trenger ikke gjenta noe du allerede har nevnt.**

☐ Ja ☒ Nei, ikke som jeg kjenner til

32 **Har du andre opplysninger om boligen eller eiendommen utover det du har svart?**

☒ Ja ☐ Nei, ikke som jeg kjenner til

Skriv opplysningene her:

Det er to boder i kjeller som er fellesareal. Disse to deles halvparten hver med enheten under.

Boligselgerpakke

Boligen selges med boligselgerpakke

Boligselgerpakken består av boligselgerforsikring og tilstandsrapport fra Anticimex.

En boligselgerforsikring gir trygghet for selger og kjøper, og kan dekke feil og mangler som enten ikke er opplyst om eller det ikke var kjennskap til da salget ble gjennomført.

Forsikringen er tegnet i Gjensidige Forsikring ASA

Forsikringsnummer 25607090

Egenerklæringsskjema

Name	Date
Ali Khan, Hamid	**2026-01-16**

Identification

bankID Ali Khan, Hamid

Signicat

This document contains electronic signatures using EU-compliant PAdES - PDF Advanced Electronic Signatures (Regulation (EU) No 910/2014 (eIDAS))

Egenerklæringsskjema

Signed by:

Ali Khan, Hamid	16/01-2026 12:43:44	BANKID



Tilstandsrapport

Tomannsbolig

Jørgen Ringstads vei 18
3040 DRAMMEN
Gnr./Bnr.: 112/370
Drammen kommune

Rapportdato: 18.06.2026
Befaringsdato: 18.06.2026
Referansenummer: 15078292

Areal

Tomannsbolig
Bruksareal: 99 m² (BRA-i: 94 m²)

Totalt bruksareal: 99 m² (BRA-i: 94 m²)

Levert av Anticimex AS

Tlf: 41414128
www.anticimex.no
E-post: boliginspeksjoner.sorost@anticimex.no

Utførende bygningssakkyndig:

Sverre Alexander Enersen
41454796

Rapportens innhold

Tilstandsrapporten formidler den bygningssakkyndiges analyse, observasjoner og undersøkelser på en forbrukervennlig måte. Vurderingene er gjort uavhengig av oppdragsgiver og andre involverte parter. Rapporten er utarbeidet i henhold til forskrift til avhendingslova (tryggere bolighandel), gjeldende fra 1. januar 2022, med endringer fastsatt av Kommunal- og distriktsdepartementet 16. desember 2025, som trådte i kraft 17. desember 2025 og 1. januar 2026. For valg av tilstandsgrad gjelder de kriteriene som fremgår av NS 3600:2025 (se nærmere forklaring på siden «Forklaring av tilstandsgrader»).

Norsk Standard 3600:2025 inneholder en rekke bestemmelser og tilleggsbestemmelser som går utover minstekravene i forskrift til avhendingslova (tryggere bolighandel). I utgangspunktet er bestemmelser og tilleggsbestemmelser som går utover minstekravene, ikke en del av denne tilstandsanalysen. Det er likevel valgt å inkludere enkelte tilleggsbestemmelser fra Norsk Standard 3600:2025, med mål om å gi forbrukeren en tilstandsrapport med høyere kvalitet og et bedre informasjonsgrunnlag før boligkjøp. En fullstendig oversikt over hvilke tilleggsbestemmelser fra NS 3600:2025 som medtas (i de tilfeller de er relevant/omfattes av undersøkelsesnivået for den aktuelle boligen), finnes på siden «Utfyllende oversikt over rapportens innhold» bakerst i rapporten. Dersom en bygningsdel ikke er beskrevet og tilstandsvurdert i sjekkpunktene som følger, inngår denne ikke i tilstandsanalysen.

Undersøkelsene som er gjort baseres på det som er synlig, med mindre det er angitt at målinger, boring eller stikkprøver skal utføres. Tepper, lette møbler og inventar flyttes dersom det vurderes som nødvendig for å undersøke bygningsdelen. Tyngre møbler og inventar flyttes ikke når de ikke vurderes å skjule vesentlige installasjoner eller innretninger, og det heller ikke foreligger andre grunner til å mistenke at flytting vil avdekke vesentlige forhold.

Risikoopplysninger

En risikoopplysning er den bygningssakkyndiges vurdering av et forhold, lagt frem på en tydelig og forbrukervennlig måte. Opplysningen beskriver sannsynlig årsak, forventede konsekvenser og et foreslått tiltak basert på den mest sannsynlige årsaken. Som hovedregel vil vedlikehold være mer kostnadseffektivt og bærekraftig enn reparasjon, og reparasjon mer bærekraftig enn utskifting. Bærekraft er derfor et sentralt prinsipp i valg av foreslått tiltak, i henhold til NS3600:2025. For rom eller bygningsdeler med tilstandsgrad 3 gis et sjablongmessig kostnadsanslag. I enkelte tilfeller kan en risikoopplysning avvike fra strukturen som nevnes i dette avsnittet, dersom dette vurderes som nødvendig for å sikre en forbrukervennlig fremstilling. Definisjonene av begrepene som nevnes over, baseres på NS3600:2025, med følgende utdypende forklaring:

Årsak er begrunnelse for valgt tilstandsgrad og hvilket kriterium som ligger til grunn

Forklaring: Når det registreres et avvik, symptomer på avvik, eller andre risikoforhold, beskrives dette som en del av risikoopplysningen. Denne delen av opplysningen redigjør for årsaken til valgt tilstandsgrad, og hvilket kriterium som ligger til grunn.

Konsekvens er hvilke følger tilstanden har fått eller kan få hvis det ikke gjøres tiltak eller utbedringer

Forklaring: Konsekvens er vurderingen av hvilke følger et avvik, symptomer på avvik, eller andre risikoforhold vurderes å ha medført, eller kan medføre hvis det ikke gjøres tiltak eller utbedringer. Eksempler på slike følger kan være at forholdet utvikler seg og fører til for eksempel at omfanget øker, at det oppstår følgeskader, økte reparasjonskostnader, eller behov for større tiltak eller utbedringer.

Utbedring / foreslått tiltak gjenoppretter eller ivaretar tiltenkt funksjon, eller motvirker en konsekvens

Forklaring: Når det foreslås et tiltak, må det tas høyde for at eksakte årsakssammenhenger eller omfang av forholdet i de fleste tilfeller ikke er kartlagt. En komplett kartlegging krever stort sett destruktive inngrep i konstruksjoner og ytterligere undersøkelser som må gjøres i sammenheng med en eventuell utbedring. Tiltaket som foreslås er gjort i et bærekraftøyemed, og kan derfor eksempelvis ikke sammenlignes med et pristilbud eller en håndverkeranbefaling, som normalt innebærer større utbedringer og utskiftninger for å oppfylle dagens forventning til moderne løsninger og forskriftskrav. En foreslått utbedring kan variere fra å utføre grunnleggende vedlikehold, enkle reparasjoner, til større arbeider, som utskifting av materialer eller komplett rehabilitering.

Sjablongmessig anslag er et forenklet kostnadsestimat på hva det vil koste å utbedre rom eller bygningsdeler som gis TG 3

Forklaring: Når det gis et sjablongmessig prisanslag, vil estimatet være forbundet med stor usikkerhet. Omfanget og eventuelle skjulte følgeskader oppdages som regel først ved nærmere undersøkelser. Anslaget er gitt i et bærekraftøyemed og baseres i hovedsak på lokale utbedringer, ikke nødvendigvis full utskiftning. Materialvalg, tilkomstforhold og behov for spesialkompetanse er andre forhold som kan påvirke kostnadsbildet i stor grad. Et sjablongmessig prisanslag gir derfor kun en grov indikasjon og må alltid følges opp med befaring av fagpersoner og detaljert kalkulasjon for å sikre et realistisk kostnadsbilde. Dersom den bygningssakkyndige vurderer det som umulig å gi et anslag uten at det først gjøres en ytterligere kartlegging av forholdet, vil tilstandsrapporten vise til behovet for dette. Dette gjøres for å redusere risikoen for spekulative estimater som kan vise seg å være misvisende.



Forklaring av tilstandsgrader

Tilstandsgrad (forkortet til TG) fastsettes for hvert rom eller hver bygningsdel og gir uttrykk for en forventet tilstand på en enkel og visuell måte. TG 0 og TG 1 anvendes når strakstiltak ikke vurderes som nødvendig, og kommenteres i utgangspunktet kun dersom det foreligger praktiske opplysninger som vurderes å være nyttige for leseren av rapporten. TG 2 og TG 3 kommenteres med en vurdering av sannsynlig årsak, konsekvens og foreslått tiltak når dette vurderes som mulig. Det gis et sjablonmessig anslag på hva det vil koste å utbedre rom eller bygningsdeler som gis tilstandsgrad 3. Rom eller bygningsdeler som ikke er mulig å undersøke gis TGIU (ikke undersøkt), og kommenteres etter forholdene. Forhold som kan innebære fare for helse, miljø og sikkerhet (HMS) kommenteres, men vurderes ikke med tilstandsgrad. Det samme gjelder også eksempelvis for elektriske anlegg, radon og branntekniske forhold. Mindre avvik uten vesentlig betydning omtales normalt ikke.

Vurderinger tar som hovedregel utgangspunkt i forskriftskrav eller normal byggeskikk som gjaldt på søknadstidspunktet for boligen, med mindre Forskrift til avhendingslova eller NS 3600:2025 angir et annet referansenivå. I tilfeller der en utførelse fraviker fra forhåndsgodkjente løsninger fra bygningsmyndighetene (preaksepterte ytelser), kan vurderingen av om valgt løsning likevel oppfyller relevante krav eller funksjoner baseres på en fremlagt analyse eller en egen analyse utført av den bygningssakkyndige. Egenanalyser inngår som en naturlig del av den bygningssakkyndiges vurdering. Dette innebærer derfor at en utførelse som fraviker fra normal byggeskikk eller preaksepterte ytelser likevel kan bli vurdert som et mindre avvik, der strakstiltak ikke anses nødvendig – med andre ord en TG1 uten videre kommentar. Bagatellmessige forhold uten vesentlig betydning omtales normalt ikke.

Valg av tilstandsgrad bygger på den bygningssakkyndiges samlede vurdering av rommet, bygningsdelen eller funksjonen som er vurdert. Vurderingen tar hensyn til en rekke forhold, som eksempelvis synlige symptomer, omfang, alder (der dette er relevant), om utførelsen fremstår fagmessig, byggteknisk erfaring, skjønn, lokale forhold, informasjon fra eier, fremlagt dokumentasjon og lignende. Tilstandsgrader fastsettes etter kriteriene i NS 3600:2025, med mindre særskilte forhold tilsier at en annen tilstandsgrad må benyttes. Bransjestandarden angir kriterier basert på en forutbestemt vurdering av risikonivået et gitt avvik typisk medfører. Siden vurdering av dagens tilstand og risiko baseres på en rekke faktorer som kan være unike for den enkelte bolig eller bygningsdel, vil en slik forutbestemt risikovurdering ikke alltid være representativ. Den endelige tilstandsgraden fastsettes derfor etter den bygningssakkyndiges samlede faglige vurdering av det helhetlige tilstands- og risikobildet som fremkommer på befaringsdagen, i hvert enkelt tilfelle.

TG 0 Ingen avvik (funksjonssvikt ikke oppdaget)

Tilstandsgrad 0 gis når bygningsdelen ikke har noen avvik. Bygningsdelen skal være tilnærmet ny, ikke vise tegn på slitasje og det skal være lagt frem dokumentasjon på faglig god utførelse. Det er ingen merknader til delen.

TG 1 Mindre eller moderate avvik (funksjonssvikt ikke oppdaget)

Tilstandsgrad 1 gis når bygningsdelen har mindre avvik. Bygningsdelen skal bare ha normal slitasje, og strakstiltak skal ikke anses som nødvendig. Graden kan også brukes når delen er ny, men der dokumentasjon på faglig god utførelse mangler.

TG 2 Vesentlige avvik (alder, slitasje, skader mv.)

Tilstandsgrad 2 gis når bygningsdelen har vesentlige avvik. Bygningsdelen skal enten ha feil utførelse, en skade eller symptomer på skade, sterk slitasje eller nedsatt funksjon. Graden gis når bygningsdelen trenger vedlikehold eller tiltak i nær fremtid.
Graden skal også brukes når delen er gammel og det er grunn til å varsle om faren for skader på grunn av alderen, eller når det er grunn til å overvåke delen spesielt på grunn av fare for større skader eller følgeskader.

TG 3 Store eller alvorlige avvik (strakstiltak nødvendig)

Tilstandsgrad 3 gis når bygningsdelen har store eller alvorlige avvik. Bygningsdelen har kraftige symptomer på forhold som man må regne med trenger utbedring straks eller innen kort tid. Graden skal også brukes ved påvist funksjonssvikt eller sammenbrudd.

Sjablongmessig prisanslag er gitt på generelt grunnlag og må ikke ses på som et pristilbud fra håndverker. Kostnader ved utbedring avhenger av personlige valg av utførelse og produkter. Markedspris på materialer, produkter og håndverkertjenester vil også innvirke på utbedringskostnaden. For bygningsdeler som er gitt TG3 settes et sjablongmessig prisanslag på utbedringskostnad for tilsvarende standard.

TG IU Ikke undersøkt

TG IU skal kun brukes unntaksvis. Hvis det ikke har vært mulig å undersøke bygningsdelen, for eksempel fordi krypekjelleren er uten inspeksjonsmulighet eller taket var tildekket med snø på undersøkelsestidspunktet, skal dette oppgis.

HMS Forhold som åpenbart kan medføre fare for helse, miljø og sikkerhet

Ikonet (i) benyttes til å rapportere om forhold som åpenbart kan medføre fare for helse, miljø og sikkerhet. Slike forhold vurderes ikke ved bruk av tilstandsgrader. Selv om det ikke er angitt tilstandsgrad, er HMS-opplysninger likevel viktige opplysninger som en kjøper må ta spesielt hensyn til.

Befarings- og eiendomsopplysninger

Befaring

Befaringsdato	18.06.2026
Referansenummer	15078292
Meglerforetakets oppdragsnummer	202-26-0005
Hjemmelshaver/selger	Ali Khan Hamid /Abeda Jamalzada
Bygningssakkyndig inspektør	Sverre Alexander Enersen
Tilstede på befaringen	Nøkkelbefaring
Utvendige snødekte flater	Nei
Utetemperatur	20 °C
Rapportdato	18.06.2026

Eiendomsopplysninger

Type objekt	Tomannsbolig
Gate/vei adresse	Jørgen Ringstads vei 18
Postnummer/sted	3040 DRAMMEN
Kommune	3301 - Drammen
Gnr./Bnr.:	112/370
Seksjonsnr.	2
Tomt	Eiet tomt: 543 m²

Bygninger på eiendommen

Bygningstype	Byggår	Tilbygg	Ombygging
Tomannsbolig	1953	Ukjent	

Tomtebeskrivelse
Selveierleilighet i tomannsbolig tilhørende seksjonssameiet beliggende på Tangen i Drammen kommune. Skrånende tomt opparbeidet med asfaltert og gruset gårdsplass, forstøtningsmurer, trapper, plenarealer og diverse beplantning.

Byggemåte
Tomannsbolig over 2 etasjer samt kjeller og loft er oppført med støpt gulv mot grunn og grunnmur i betong/murkonstruksjoner. yttervegger i betong/murkonstruksjoner (porebetong/leca) i original del. Yttervegger i trekonstruksjoner i tilbygg. Utvendig kledd med liggende trekledning. Tak med saltaksform av trekonstruksjoner tekket med takplater. Leiligheten har entrédør med brannklasse B30 og lydklasse db35. Terrassedør i tre med 2-lags glassfelt fra 2014. Vinduer med karmer av tre og 2-lags glass fra 1978 og 1985. Naturlig ventilasjon.

Oppvarming
Oppvarming av boligen skjer i hovedsak ved bruk av elektrisitet.

Boligen inneholder
Selveierleilighet beliggende i byggets andre etasje. Adkomst via felles inngangsparti og trappegang.
Leiligheten består av: Gang, baderom, kjøkken, stue og 3 soverom. Bod med adkomst fra felles trappegang. Utgang fra stue til altan.
Felles rom i kjelleren.

Parkering i gårdsplass og el-billader er montert på forstøtningsmur.

Sammendrag av boligens tilstandsgrad

Element	Status	Kontrollpunkt	Side	Sjablongmessig prisanslag
Våtrom		Overflater vegger	9	
		Overflater gulv	9	
		Lekkasjesikkerhet	9	
		Vanntett sjikt / membran i gulv og vegger	9	
		Tettesjiktets tilslutning til sluk	9	
		Sanitærutstyr og innredning	9	
		Fagmessig utførelse	9	
Kjøkken		Overflate gulv	10	
		Vannrør	10	
		Innredning	10	
Tekniske anlegg		Vannrør (utover det som nevnes under andre sjekkpunkter)	11	
		Innvendig stoppekran	11	
		Avløprør (utover det som nevnes under andre sjekkpunkter)	11	
		Varmtvannsbereder	11	
Andre rom		Overflate vegg	11	
		Overflate gulv	11	
		Innerdører	11	
Rom under terreng - Kjeller		Helhetsvurdering	12	
Loft - uinnredet / kaldt loft		Synlige overflater (taktro, vegger, gulv, o.l)	12	
		Kontroll av diffusjonssperre	12	
Innvendige trapper		Tilstand	13	
Etasjeskiller og gulv på grunn (skjevhetsmåling)		2. Etasje	13	
Yttervegger inkl. fasader		Ytterkledning (fasademateriale, vannbord, utvendig listverk, o.l.)	13	
		Lufting av ytterkledning	13	
Vinduer og ytterdører		Vinduer og omramming	14	
Yttertak		Inspeksjonsmulighet	14	
		Undertak (inkluderer sløyfer, lekter og innfestninger)	14	
		Vannbord, vindskier, gesimskasser og lignende	14	
Balkonger		Tilstand på rekkverk og overflatematerialer	14	
Grunnmur, fundament		Grunnmur og fundament	15	
Drenering		Helhetsvurdering	15	Kr 100 000 - 300 000
Forstøtningsmur		Tilstand	15	
Stikkledninger og tanker		Utvendige vannledninger	16	
		Utvendige avløpsledninger	16	

Areal

Beskrivelse av arealmåling og arealbegreper

I henhold til Forskrift til avhendingslova (tryggere bolighandel) er NS 3940:2023 Areal- og volumberegninger av bygninger er lagt til grunn for arealmålinger og arealbegreper i rapporten.

Arealbegreper

Internt bruksareal (BRA-i):	Bruksareal av boenheten innenfor omsluttende vegger. Bruksenheten kan bestå av flere boenheter.
Eksternt bruksareal (BRA-e):	Bruksareal av alle rom som ligger utenfor boenheten/boenhetene, men som tilhører denne/disse.
Innglasset balkong (BRA-b):	Bruksareal av innglasset balkong tilknyttet boenheten. I begrepet inngår også veranda eller altan.
Totalt bruksareal (BRA):	Summen av BRA-i, BRA-e og BRA-b.
Terrasse- og balkongareal (TBA):	Areal av terrasser og åpne balkonger tilknyttet boenheten. I dette arealet inngår også åpen veranda eller altan mv.

Måleverdige arealer

Et areal er måleverdig når vilkår for fri høyde (høyde på minst 1,90 meter med en lengde og bredde på minst 0,60 x 0,60 meter), tilgjengelighet og permanent gangbart gulv oppfylles. I etasjer med skråtak gjelder egne bestemmelser. Ved nødvendige åpninger i etasjeskiller for trapp, måles kun det arealet som opptas av trappen. I etasjen under måles gulvet uten hensyn til trappen. Sjakter, heiser, skorsteiner, innvendige søyler og lignende er unntak og skal måles selv om de ikke oppfyller disse vilkårene og uansett om de har åpning i gulv, tilgjengelighet eller ikke.

Arealer med lav himlingshøyde

Ikke måleverdig gulvarealer som skyldes skråtak og lav himlingshøyde, opplyses som areal med lav himlingshøyde (ALH). ALH opplyses sammen med bruksareal (BRA) og summeres til gulvareal (GUA). Dersom en bolig har arealer bak knevegger som ikke er måleverdige, er disse ikke medtatt som areal med lav himlingshøyde (ALH).

Fysisk oppmåling og kontrollmåling

Det gjøres oppmerksom på at arealopplysninger i denne rapporten er basert på en fysisk oppmåling, og kan avvike fra arealopplysninger basert på byggemeldte tegninger. Dersom det ikke er fremlagt byggemeldte tegninger for boligen, vil den bygningssakkyndige i de fleste tilfeller ikke kunne måle opp skjulte sjakter o.l. Sjakter som betjener flere bruksenheter eller andre formål, for eksempel avfallssjakter, medtas ikke i boligens bruksareal. Det gjøres spesielt oppmerksom på at kontrollmåling av arealer krever kunnskap om bestemmelsene i NS 3940:2023. Dette betyr at kontrollmåling i de fleste tilfeller kun kan utføres av personer med spesialkompetanse. For eksempel vil boenhetens totale bruksareal (BRA) alltid være større enn summen av arealene fra hvert enkelt rom. Dette er på grunn av at boenhetens totale bruksareal inneholder også arealer for innvendige vegger.

Lovlighet

Rommenes bruk kan være i strid med byggteknisk forskrift og mangle godkjenning i kommunen for den aktuelle bruken, men likevel være måleverdig. Eventuelle ulovligheter er derfor uten betydning for klassifisering og oppmåling av måleverdige arealer. Vurderingene av arealene er basert på observasjoner gjort på befaringstidspunktet. Dersom den bygningssakkyndige avdekker åpenbare ulovligheter, for eksempel ulovlig bruksendring, opplyses dette under rapportens avsnitt om vurdering av lovlighetsforhold. Det er de siste byggemeldte tegningene, og at disse er godkjente av bygningsmyndighetene som er sikre holdepunkter for om det formelle og juridiske er i orden. Det gjøres spesielt oppmerksom på at den bygningssakkyndige ikke er ansvarlig for å innhente godkjente tegninger. Dersom godkjente tegninger ikke fremlegges, hefter det derfor en usikkerhet med lovligheten som en kjøper må ta spesielt hensyn til. Konsekvensene kan i enkelte tilfeller være betydelige.

Skjønnsvurderinger

I de tilfeller vurderingen til den bygningssakkyndige er basert på en klar skjønnsvurdering, opplyses dette. Når oppmåling krever at den bygningssakkyndige fastslår tykkelsen på vegger eller andre fysiske skiller, som ikke lar seg måle på en praktisk måte, beregnes dette etter beste evne. I de tilfeller en bolig ikke innehar alle hovedfunksjoner (stue, kjøkken, sove, bad og toalett) vil hovedbygningen likevel vurderes som en boenhet. Arealet av innglassede terrasser, plattinger og lignende, klassifiseres som innglasset balkong (BRA-b) selv om begrepet balkong er definert som en bygningsdel uten understøttelse til bakken



Arealberegninger

	Bruksareal (BRA)				
Tomannsbolig	Internt bruksareal (BRA - i)	Eksternt bruksareal (BRA - e)	Innglasset balkong (BRA - b)	SUM Etasje	Terrasse- og balkongareal (TBA)
2. Etasje	94	5		99	14
	Gang, baderom, kjøkken, stue og 3 soverom.	Bod.			Altan.
SUM	94	5		99	14
	Total bruksareal: 99 m²				

Kommentar til arealmålingen

Takhøyder er målt på tilfeldige steder i leiligheten.
I stue er takhøyden målt til 2. 39 meter, på kjøkkenet er takhøyden målt til 2. 35 og på bad er takhøyden målt til 2. 32 meter.

Arealet på loftet måles til ca. 49 m2 (ALH), men grunnet lav takhøyde er ingen deler av arealet måleverdig som bruksareal.

Ifølge huseier inneholder sameiet fellesarealer som kan benyttes av sameierne. Det opplyses om felles delte arealer som: Felles vaskerom og bodarealer i kjelleren.

Kontroll av fremlagt dokumentasjon

I forkant av befaringstidspunktet bes eier å gjøre klar og fremlegge dokumentasjon som er relevant for tilstandsvurderingene av boligen, dersom slik dokumentasjon finnes. Dokumentasjon etterspørres i henhold til krav som gis i Forskrift til Avhendingslova, men kun deler av bestemmelsene som gis i NS 3600:2025. Som et eksempel på slik fravikelse, vil manglende dokumentasjon på våtrom ikke vurderes med tilstandsgrad, siden standardens tilleggsbestemmelse «A.2.1.9.1 Dokumentasjon av vanntett sjikt» ikke inngår i denne rapporten. En fullstendig oversikt over hvilke tilleggsbestemmelser fra NS 3600:2025 som medtas (i de tilfeller de er relevant/omfattes av undersøkelsesnivået for den aktuelle boligen), finnes på siden «Utfyllende oversikt over rapportens innhold» bakerst i rapporten.

Det er i utgangspunktet kun dokumentasjon som fremlegges på befaringstidspunktet som blir kontrollert, og den bygningssakkyndige har ikke ansvar for innhenting av dokumentasjon som ikke blir fremlagt på befaringsdagen. Manglende, ufullstendig eller foreldet dokumentasjon kan påvirke rapportens presisjon og omfang. Den bygningssakkyndige har ikke ansvar for å kontrollere om innholdet i dokumentasjonen er korrekt. Fremlagt dokumentasjon brukes som støtte der den vurderes å tilføre nyttig informasjon. Enkelte vurderinger avhenger i stor grad på om forholdet kan dokumenteres eller ikke. Dette gjelder spesielt for vurdering av eventuelle lovlighetsmangler, elektriske anlegg, radon og branntekniske forhold. I slike tilfeller, og andre tilfeller hvor dokumentasjon er en del av vurderingen, opplyses dette normalt under de gjeldende sjekkpunktene i rapporten, ikke i tabellen nedenfor. I tabellen nedenfor angis det i utgangspunktet kun hvorvidt dokumentasjon er fremlagt eller ikke fremlagt, eventuelt en henvisning til de deler av rapporten hvor vurderingen er foretatt.

Type dokumentasjon	Kommentar
Egenerklæringsskjema	Fremlagt egenerklæringsskjema signert og datert 16.01.2026.
Byggetegninger for boligen (plan, snitt og fasade)	Det er fremlagt plantegninger (seksjoneringstegninger).
Ferdigattest eller midlertidig brukstillatelse	Ikke fremlagt på befaringsdagen.
Situasjonsplan	Ikke fremlagt på befaringsdagen.
Energiattest	Ikke fremlagt på befaringsdagen.
Eventuelle service- og tilsynsrapporter	Ikke fremlagt på befaringsdagen.
Dokumentasjon på/om arbeider utført de siste fem år er utført av håndverkere	Fremlagt 2 fakturar og bildedokumentasjon vedrørende "takarbeid og snekkerarbeid" ventilasjonsrør, gjennomføring i taket og utbedring av fundamenter til altan datert 01.06.2026.
Dokumentasjon av våtrom (arbeider, utførelse, funksjonstesting og lignende)	Ikke fremlagt på befaringsdagen.
FDV-dokumentasjon (forvaltning, drift og vedlikehold)	Ikke fremlagt på befaringsdagen.
Samsvarserklæring(er) på elektriske anlegg/arbeider (utført etter år 1999) og eventuelle tilsynsrapporter knyttet til elektriske anlegg	Det er fremlagt samsvarserklæring, datert 16.10.2025, arbeidene gjelder: Elbil-lader. For vurdering av eventuelle manglende samsvarserklæringer vises det til rapportens avsnitt «Forenklet vurdering av elektrisk anlegg». Dersom det fremkommer opplysninger om at hele eller deler av el-anlegget mangler samsvarserklæring, eller det avdekkes åpenbare tegn på dette, redegjøres det for dette og de konsekvensene dette medfører i nevnte avsnitt.

Rapport

Våtrom

Baderom fra 2009 ref, tidligere tilstandsrapport. Det er ikke fremlagt dokumentasjon på utførte arbeider.
Flislagt gulv med varme og flislagte vegger. Himling med malt slett flate.
Vegghengt servantskap med slette fronter. Ovenpåliggende servant med ett-greps armatur. Speil med lys på vegg over servant.
Dusjkabinett i hjørnet med dusjbatteri tilkoblet hånddusj og regndusj.
Vegghengt toalett med innebygget sisterne.
Vannrør med rør-i-rør system. Avløpsrør av plast.
Avtrekksvifte plassert på yttervegg. Tilluft i dør.

TG 1 Følgende sjekkpunkter er vurdert, uten at det er oppdaget vesentlige, store eller alvorlige avvik:

Overflater himling - Fallforhold rundt sluk - Vannrør - Avløp (inkl. sluk) - Slukets tilkomstmulighet for rengjøring - Plassering av sluk og avrenningsmuligheter - Ventilasjon - Utført kontroll i tilliggende konstruksjon

TG 1	Fallforhold rundt sluk	Lokalfallet i sluksonen er mindre enn hva som ideelt anbefales (preaksepterte ytelser). På grunn av bruk av dusjkabinett/ badekar med dusjvegger vurderes imidlertid forholdet ikke å utgjøre et vesentlig avvik. Tiltak anses derfor ikke som nødvendige så lenge denne løsningen opprettholdes. Det ble målt på tilfeldig sted og målingen viste et fallforhold på 10 mm. Fallet er mindre enn 1:50 i en avstand på 80 cm.
	Utført kontroll i tilliggende konstruksjon	Det er foretatt hulltaking og utført fuktmåling med egnet instrument i veggkonstruksjon fra tilstøtende rom. Målingen gir kun et øyeblikksbilde og kan endre seg f.eks. med årstider, fukt- og temperaturforhold. Fuktinnholdet i tilgjengelig treverk ble målt med piggelektroder til under 8 vektprosent. Det ble ikke registrert forhøyet fuktnivå.
TG 2	Overflater vegger	Det er registrert riss/sprekk i flis og skadede flisfuger ved toalettet. Forholdet vurderes å skyldes en årsak som ikke lar seg kartlegge med visuell inspeksjon alene. Foreslått tiltak er lokal utbedring med påfølgende undersøkelser, slik at eksakt årsak og hvilke tiltak som er nødvendige blir kartlagt.
	Overflater gulv	Flisfuger rundt sluket mangler. Eksakt årsak er ikke kjent. Flisfuger bør fornyes.
	Lekkasjesikkerhet	Høydeforskjellene med tanke på lekkasjesikkerhet er mindre enn det som ideelt anbefales (preaksepterte ytelser). Basert på en samlet vurdering og gjennomført egenanalyse vurderes forholdet likevel å gi våtrommet tilfredsstillende lekkasjesikkerhet, til tross for at fallforhold og eventuell oppkant ved dørterskel er mindre enn anbefalt. Nivåforskjell fra døråpning på topp overflate gulv og til hovedsluk ble på tilfeldig sted målt til ca. 15 mm. Det er registrert en oppkant ved terskel på ca. 50 mm, men det kan ikke verifiseres om membranen har en tilsvarende oppkant bak terskellisten.
	Vanntett sjikt / membran i gulv og vegger	Vanntett sjikt har en alder som tilsier at fremtidig funksjon er usikker. Konsekvensen er at bygningsdelen erfaringsmessig har risiko for nedsatt funksjon, utettheter eller andre aldersrelaterte problemer. Bygningsdelen er skjult, så den faktiske tilstanden og dagens tettefunksjon er ukjent. Foreslått tiltak er videre overvåking, slik at komplett utskiftning kan iverksettes når dette viser seg å være nødvendig.
	Tettesjiktets tilslutning til sluk	Overgang mellom sluk og vanntett sjikt er uoversiktlig. Konsekvensen er at det derfor ikke kan verifiseres at utførelsen er korrekt, eller at lekkasjesikkerheten er ivaretatt. Foreslått tiltak er videre undersøkelser for å kartlegge dagens tilstand og avdekke om det er behov for utbedring eller lignende tiltak.
	Sanitærutstyr og innredning	Det er registrert stedvis riss i porselenet til servanten. Konsekvensen er at slike forhold erfaringsmessig skyldes aldersrelatert slitasje eller lignende, men eksakt årsak kan ikke fastslås ved visuell inspeksjon. Svelling/fuktskade i servantskap er registrert. Foreslått tiltak er videre overvåking, slik at lokal reparasjon eller utskiftning kan iverksettes når dette blir nødvendig. Drenering fra innebygget toalettsisterne er ikke registrert. Konsekvens er at det derfor ikke kan verifiseres om installasjonen er utført slik at eventuelt lekkasjevann raskt blir synliggjort. Foreslått tiltak er lokal utbedring, og andre tiltak som videre undersøkelser eventuelt viser at er nødvendig.
	Fagmessig utførelse	Det er ikke fremlagt dokumentasjon på faglig god utførelse og det foreligger lite informasjon om arbeidet som er gjort i våtrommet. Konsekvensen er at dette erfaringsmessig medfører risiko for andre skjulte feil og mangler, som ikke lar seg registrere ved visuell inspeksjon.



Avløp (inkl. sluk) - Sluk



Utført kontroll i tilliggende konstruksjon - Fuktmåling

Kjøkken

Kjøkkeninnredning med slette fronter fra 2009.
Benkeplate med laminert flate. Nedfelt utslagsvask i rustfritt stål med ett-greps armatur.
Kjøkkenplater på vegg mellom benkeplate og overskap. Benkeskapsbelysning og stikkontakter under overskap. Stikkontakter på vegg.
Integrert komfyr, nedfelt platetopp og ventilator i overskap.
Kjøleskap med frysedel.
Vannrør med rør-i-rør system. Avløpsrør av plast.
Gulvflate belagt med 3-stavs parkett. Veggflater med malte slette flater. Himling med malt slett flate.

TG 1 Følgende sjekkpunkter er vurdert, uten at det er oppdaget vesentlige, store eller alvorlige avvik:

Overflate himling - Overflate vegg - Avløpsrør - Ventilator - Ventilasjon

TG 2	Overflate gulv	Synlige deler av gulvets overflatemateriale bærer preg av slitasje med riper og hakk. Riper og hakk av en viss dybde kan gjøre at fuktighet som for eksempel fra rengjøring forårsaker misfarging eller lignende konsekvenser. Fuktskade registrert ved oppvaskmaskin. Fornying av overflater, lokale utbedringer eller utskiftning kan iverksettes ved behov.
	Vannrør	Vannrørene er ikke plugget mot varerør. Konsekvens er at eventuelt lekkasjevann fra rør-i-rør kan forårsake følgeskader. Foreslått tiltak er lokal utbedring.
	Innredning	Innredningen bærer samlet sett preg av slitasje og enkelte skader. Konsekvens er at tiltak kan bli nødvendig for å opprettholde forventet funksjon og standard.

Tekniske anlegg

Leiligheten har vannrør med rør-i-rør system. Vannrør av kobber registrert i kjeller.
Avløpsrør av plast i leiligheten. Vannrør av metall/støpejern registrert i kjeller.
Fordelerskap for rør-i-rør system er plassert på baderommet.
Innvendig stoppekran og vannmåler er plassert i en bod i kjelleren.
Varmtvannsbereder på ca. 200 liter fra 2010 er plassert i en bod i kjelleren.

TG 1 Følgende sjekkpunkter er vurdert, uten at det er oppdaget vesentlige, store eller alvorlige avvik:

Fordelerskap og fordelerstammer - Innvendig stakeluke - Mekaniske ventilasjonsanlegg (utover det som nevnes under andre sjekkpunkter)

TG 2	Vannrør (utover det som nevnes under andre sjekkpunkter)	Boligens vannrør av kobber (og tilhørende komponenter) har en alder som tilsier at fremtidig funksjon er usikker. Konsekvensen er at bygningsdelen erfaringsmessig har risiko for nedsatt funksjon, funksjonssvikt eller andre aldersrelaterte problemer. Bygningsdelen er skjult, så den faktiske tilstanden er ukjent. Foreslått tiltak er videre overvåking, slik at lokale reparasjoner eller utskiftninger kan iverksettes når dette viser seg å være nødvendig.
	Innvendig stoppekran	Stoppekran er ikke tilgjengelig for inspeksjon på befaringstidspunktet grunnet store mengder lagrede gjenstander og manglende adkomst. Tilkomst må etableres. Avvik kan ikke utelukkes. TG2 er valgt for å belyse skaderisiko/behov for tiltak.
	Avløprør (utover det som nevnes under andre sjekkpunkter)	Deler av boligens avløpsrør (og tilhørende komponenter) har en alder som tilsier at fremtidig funksjon er usikker. Konsekvensen er at bygningsdelen erfaringsmessig har risiko for nedsatt funksjon, funksjonssvikt eller andre aldersrelaterte problemer. Bygningsdelen er skjult, så den faktiske tilstanden er ukjent. Foreslått tiltak er videre overvåking, slik at utskiftning eller innvendig rehabilitering/rørfornyelse (hvis dette lar seg gjøre i det aktuelle tilfellet) kan iverksettes når dette viser seg å være nødvendig.
	Varmtvannsbereder	Berederen er ikke tilstrekkelig inspisert grunnet lagrede gjenstander og begrenset adkomst i kjelleren. Avvik kan ikke utelukkes. Varmtvannsbereder er plassert i rom uten sluk/overløp eller annen sikring mot fuktskader. Konsekvens kan være at det oppstår fuktskader hvis lekkasje fra varmtvannsbereder skulle oppstå. Tiltak anbefales. På bakgrunn av berederens alder er det grunn til å varsle om usikker restlevetid eller andre forhold som utvikles over tid. Det kan ikke utelukkes behov for reparasjon/utskiftning. Jevnlig ettersyn anbefales slik at eventuelle tiltak kan iverksettes ved behov.

Andre rom

Gulvflater belagt med 3-stavs parkett. Veggflater med malte slette flater, tapet og malt strietapet. Himlingsflater med malte slette flater og takplater. Profilerte innerdører. Oppvarming med elektrisitet (panelovner). Naturlig ventilasjon via luftespalter i vinduer.

TG 1 Følgende sjekkpunkter er vurdert, uten at det er oppdaget vesentlige, store eller alvorlige avvik:

Overflate himling - Ventilasjon

TG 2	Overflate vegg	Veggflater har slitasje og enkelte skader. Det registreres stedvise merker og tapeten har stedvis manglende vedheft. Riss/sprekker i veggflater registrert på soverom 3. Fornying av overflater eller lignende tiltak kan iverksettes ved behov.
	Overflate gulv	Synlige deler av gulvets overflatemateriale bærer preg av slitasje med enkelte riper og hakk. Riper og hakk av en viss dybde kan gjøre at fuktighet som for eksempel fra rengjøring forårsaker misfarging eller lignende konsekvenser. Fornying av overflater, lokale utbedringer eller utskiftning kan iverksettes ved behov. Det er registrert knirk i deler av gulvet. Eksakt årsak er ukjent, men dette kan tyde på underliggende forhold som ikke lar seg fastslå ved visuell inspeksjon alene. Konsekvens/foreslått tiltak er videre overvåking, slik at utbedringer eller utskiftning kan iverksettes dersom dette blir nødvendig.
	Innerdører	Enkelte innerdører bærer preg av skader/slitasje. Forholdet vurderes i hovedsak til å være av estetisk betydning, uten nevneverdige konsekvenser utover dette. Lokal utbedring eller lignende tiltak kan iverksettes ved behov.

Rom under terreng - Kjeller

Uinnredet grovkjeller.
Gulv i betong. Vegger i blottet, pusset og malt mur. Enkelte delevegger i tre. Himling med takplater.

TG 2 Helhetsvurdering

Det er valgt å vurdere boligens rom under terreng (og tilhørende bygningsdeler) med en samlet helhetsvurdering. Følgende hovedmomenter er lagt til grunn for vurderingen:

Kjelleren bærer i sin helhet preg av høy alder og slitasjegrad. Puss/malingsavskalling, riss og sprekker. Tydelig tegn på utilsiktet fukt, fuktmerker og saltutslag er registrert. Inspeksjonsmuligheten er i tillegg svært begrenset på befaringstidspunktet grunnet større mengder med lagrede gjenstander. Skjulte avvik/skader kan ikke utelukkes. Kjelleren bør kontrolleres i sin helhet når forholdene ligger til rette. Kostnader for utbedringer/oppgraderinger bør påberegnes.

Loft - uinnredet / kaldt loft

Uinnredet kaldtloft.
Adkomst via takluke og stige i felles trappegang.
Gulvet er stedvis kledd med panelbord, plater og tepper.
Synlige taksperrer.
Panelbord i himling.

TG 1 Følgende sjekkpunkter er vurdert, uten at det er oppdaget vesentlige, store eller alvorlige avvik:

Inspeksjonsmulighet - Statikk (synlige deformasjoner og skjevheter) - Ventilasjon, oppbygning og materialbruk - Kondensisolering av rør og ventilasjonskanaler

TG 2 Synlige overflater (taktro, vegger, gulv, o.l)

Enkelt gulv av plater og panel. Det registreres stedvis svikt i plater/gulvet, aktsomhet bør vises ved ferdsel. Utbedringer/oppgraderinger kan iverksettes ved behov.
Fukt/råteskader registrert i gulvet/trebord ved pipen. Bakenforliggende skader i konstruksjonen kan ikke utelukkes.

Misfarging observeres stedvis i undertaket og takbjelker, noe som tyder på negativ påvirkning av fukt. Det ble likevel ikke målt høye fuktnivåer i berørte materialer i området (stikkprøveprinsippet er benyttet). Fuktinnholdet i treverket ble målt med piggelektroder til 11 vektprosent, som er under grensen for kritisk fuktinnhold (på materialer plassert i et åpent rom ligger denne grensen rundt 20 vektprosent). Konsekvens er at det er ukjent om forholdet fortsatt er i utvikling, og eksakt hva som er årsaken.

Foreslått tiltak er ytterligere undersøkelser og videre overvåking, slik at lokal utbedring eller lignende tiltak kan iverksettes hvis dette viser seg å være nødvendig.

Kontroll av diffusjonssperre

Dampsperren ble kontrollert på tilfeldige plasser på loftet, i områder hvor isolasjonen var tilgjengelig for å bli løftet opp for å synliggjøre konstruksjonen under. Stikkprøveprinsippet ble benyttet. Det er ikke etablert dampsperre mellom underliggende etasje og loftet (varm og kald sone). Konsekvensen er risiko for fuktskader grunnet kondensering. Kondens kan påvirke treverk, isolasjon og andre bygningsdeler, men det understrekes at de deler av konstruksjonen som er undersøkt likevel ikke viser synlige tegn til skader eller lignende symptomer på befaringsdagen. Foreslått tiltak er etablering av et komplett dampsperresjikt når dette viser seg å være nødvendig.



Synlige overflater (taktro, vegger, gulv, o.l) - Fuktmåling 2



Synlige overflater (taktro, vegger, gulv, o.l) - Fuktmåling 1



Synlige overflater (taktro, vegger, gulv, o.l) - Råteskadet gulv

Ildsteder og skorsteiner inne i boligen

Teglsteinspipe fra byggeår.
Det er ikke montert ildsted i leiligheten.

TG 1 Følgende sjekkpunkter er vurdert, uten at det er oppdaget vesentlige, store eller alvorlige avvik:

Skorsteiner inne i boligen

Innvendige trapper

Trapp i tre med rekkverk i tre.

TG 2	Tilstand	Trappen bærer preg av aldersrelatert slitasje, noe knirk og har enkelte mindre skader. Forholdet vurderes i hovedsak til å være av estetisk betydning, uten nevneverdige konsekvenser utover dette. Fornying av trapp og/eller lokale utbedringer kan iverksettes ved behov.
HMS	Rekkverk og håndløper	Rekkverkshøyder, lysåpninger, håndløper og andre sikkerhetsmessige forhold er kontrollert opp mot dagens gjeldende byggtekniske forskrift, selv om denne ikke har tilbakevirkende kraft. Det registreres følgende: Trappen har ikke håndløper på begge sider.

Etasjeskiller og gulv på grunn (skjevhetsmåling)

Etasjeskiller av trekonstruksjoner. Målingene er utført som stikkprøver og gir ingen garanti for at det ikke finnes skjevheter som ikke er oppdaget.
Høydeforskjeller er målt med laser på fem tilfeldige punkter i rom som måles.

TG 2	2. Etasje	På kjøkkenet er det på tilfeldige punkter målt lokale høydeforskjeller opptil 27 mm. i stuen er det på tilfeldige punkter målt lokale høydeforskjeller opptil 20 mm. Stikkprøvene som er utført har avdekket stedvise vesentlige skjevheter. Eksakt årsak er ikke kjent. Konsekvens vurderes blant annet å være fare for knirk eller lignende problemer med gulvmaterialet, eller behov for kompenserende tiltak ved møblering av rommene. Ved legging av nytt gulv bør det påregnes behov for avretting og andre tiltak som viser seg å være nødvendig når årsaken avklares.

Yttervegger inkl. fasader

Boligen har yttervegger i betong/murkonstruksjoner (porebetong/leca) i orginal del. Yttervegger i trekonstruksjoner i tillbygg.
Utvendig kledd med liggende trekledning.

TG 1 Følgende sjekkpunkter er vurdert, uten at det er oppdaget vesentlige, store eller alvorlige avvik:

Overflatebehandling - Synlige skjevheter eller deformasjoner

TG 2	Ytterkledning (fasademateriale, vannbord, utvendig listverk, o.l.)	Ytterkledningens materialer viser stedvise tegn til begynnende nedbrytning og elde. Konsekvens er svekket beskyttelse av materialene, og behov for tiltak for å hindre videre nedbrytning. Det er derimot ikke registrert synlige skader av større betydning. Vurderingen er begrenset til det som er synlig fra bakkenivå, med den begrensing dette innebærer. Stikktaking er utført på typiske skadesteder som var tilgjengelig uten bruk av stige. Foreslått tiltak er at det iverksettes forebyggende vedlikehold og lokale reparasjoner, eller utskiftning hvis videre undersøkelser viser at dette er nødvendig.
	Lufting av ytterkledning	Det er vurdert å være begrenset spalte for lufting og drenering bak ytterkledningen. Konsekvens er at konstruksjonens evne til å tørke ut eventuell fuktighet reduseres, noe som kan øke faren for skjulte fuktskader. Det gjøres oppmerksom på at det ikke er observert synlige tegn på at forholdet har ført til skader på dette tidspunkt. Foreslått tiltak er videre overvåking, slik at lokal reparasjon eller utskiftning kan iverksettes hvis dette blir nødvendig.

Vinduer og ytterdører

Leiligheten har entrédør med brannklasse B30 og lydklasse db35.
Terrassedør i tre med 2-lags glassfelt fra 2014.
Vinduer med karmer av tre og 2-lags glass fra 1978 og 1985.

TG 1	Følgende sjekkpunkter er vurdert, uten at det er oppdaget vesentlige, store eller alvorlige avvik:	
	Ytterdører og omramming	
TG 2	Vinduer og omramming	Vinduer viser tegn til slitasje, elde og andre aldersrelaterte skader. Kondens, fuktmerker og svertesopp ble registrert på enkelte vinduer. Vinduene har dermed nådd en alder og tilstand der fremtidig funksjon vurderes som usikker. Konsekvensen er at bygningsdelen erfaringsmessig har risiko for nedsatt funksjon, funksjonssvikt eller andre aldersrelaterte problemer. Foreslått tiltak er lokal reparasjon, eller utskiftning der videre undersøkelser viser at dette er nødvendig.

Yttertak

Yttertak av saltakskonstruksjon.
Utvendig belagt med takplater av metall.
Ifølge tidligere tilstandsrapport ble dette skiftet i 2012.

TG 1	Følgende sjekkpunkter er vurdert, uten at det er oppdaget vesentlige, store eller alvorlige avvik:	
	Takkonstruksjon - Tekking (med tilhørende beslag) - Takrenner og utvendige nedløp - Takgjennomføringer (takhatter o.l.)	
TG 1	Tekking (med tilhørende beslag)	Taktekkingen (med tilhørende beslag) er ikke fysisk undersøkt, og derfor kun vurdert på bakgrunn av bygningsdelens alder, med den begrensning dette innebærer. TG1 gis i henhold til NS 3600.
TG 2	Inspeksjonsmulighet	Taket er ikke fysisk inspisert grunnet sikkerhetsmessige forhold/manglende adkomst. Konsekvens er at taket kan være utsatt for slitasje, skader eller feil utførelse som ikke lar seg registrere på grunn av begrenset tilkomst. Foreslått tiltak er videre undersøkelser når forholdene ligger til rette, slik at man kan avdekke om det er behov for utbedringer eller andre nødvendige tiltak.
	Undertak (inkluderer sløyfer, lekter og innfestninger)	Undertaket (inkluderer sløyfer, lekter, innfestninger og lignende) med tilhørende komponenter har en alder som tilsier at fremtidig funksjon er usikker. Konsekvens er at usikker fremtidig funksjon betyr at bygningsdelen erfaringsmessig har risiko for nedsatt funksjon, funksjonssvikt eller andre aldersrelaterte problemer. Bygningsdelen er skjult, så den faktiske tilstanden er ukjent. Foreslått tiltak er videre undersøkelser for å kartlegge dagens tilstand og avdekke om det er behov for større inngrep og utskiftninger, eller om lokale utbedringer og lignende tiltak er tilstrekkelig.
	Vannbord, vindskier, gesimskasser og lignende	Takets tilhørende bygningsdeler som vannbord, vindskier og takutstikk (gesims) viser tegn til slitasje og elde. Det gjøres oppmerksom på at det ikke er observert større skader, men at vurderingen er begrenset til det som er synlig fra bakkenivå. Konsekvens/foreslått tiltak er lokal reparasjon, eller utskiftning hvis videre undersøkelser viser at dette er nødvendig.
TGIU	Skorsteiner (over tak)	På bakgrunn av begrensningene i inspeksjonsmuligheten av taket, lot ikke skorsteinen seg undersøke. Tilstand og utførelse er derfor ukjent, og forholdet bør derfor undersøkes nærmere.

Balkonger

Utgang fra stue til nordøst-vendt altan på ca. 14 m2. Altanen er oppført i trekonstruksjoner med dekke av trebord og rekkverk av tre.
Rekkverkshøyden er målt til 1. 13 meter. Altanen er fundamentert på betong og tresøyler.

TG 1	Følgende sjekkpunkter er vurdert, uten at det er oppdaget vesentlige, store eller alvorlige avvik:	
	Konstruksjon og fundamenter	
TG 2	Tilstand på rekkverk og overflatematerialer	Overflatematerialer på balkongen viser tegn til slitasje. Konsekvens er svekket beskyttelse av materialene, noe som kan forkorte levetiden og øke risikoen for fuktrelaterte skader på sikt. Foreslått tiltak er at det iverksettes forebyggende vedlikehold.
HMS	Rekkverkshøyde og lysåpninger	Rekkverkshøyder, lysåpninger og andre sikkerhetsmessige forhold er kontrollert opp mot dagens gjeldende byggtekniske forskrift, selv om denne ikke har tilbakevirkende kraft. Det ble ikke funnet avvik i henhold til gjeldende forskrift (på befaringstidspunktet).

Grunnmur, fundament

Boligen er oppført med støpt gulv mot grunn og grunnmur i betong/murkonstruksjoner. Pussede og malte flater.
Det er ikke kjent hvilken byggegrunn boligen står på.

TG 2	Grunnmur og fundament	Grunnmuren bærer i sin helhet preg av høy alder og slitasjegrad. Puss/malingsavskalling, riss og sprekker er registrert. Inspeksjonsmuligheten er i tillegg svært begrenset på befaringstidspunktet grunnet større mengder med lagrede gjenstander på befaringstidspunktet. Skjulte avvik/skader kan ikke utelukkes. Grunnmuren bør kontrolleres i sin helhet når forholdene ligger til rette. Kostnader for utbedringer/oppgraderinger bør påberegnes.

Drenering

Skrånede tomt med drenering fra byggeår.
Synlig utvendig grunnmursplate (fuktsperre) observeres stedvis.
Nedløpsrør for takvann er ledet ned i drensrør.

TG 3	Helhetsvurdering	Det er valgt å vurdere dreneringen med en samlet helhetsvurdering. Følgende hovedmomenter er lagt til grunn for vurderingen: Boligen viser tegn til fuktgjennomslag og fuktproblemer fra innsiden, som tyder på funksjonssvikt i dreneringen. Alderen på dreneringen underbygger denne konklusjonen. Forholdet må ses i sammenheng med rapportens øvrige risikoopplysninger som omtaler bygningsdeler som er i direkte eller nær kontakt med bakken. Terrenget rundt boligen har stedvis lite fall, og det registreres enkelte områder med fall inn mot grunnmuren. Konsekvens er at forholdet kan være med å øke fuktbelastningen på grunnmuren. Deler av terrengfallet kan ikke undersøkes på tilstrekkelig måte, grunnet plassering av terrasse. Konsekvens er at fallforholdene inn mot grunnmur ikke er kartlagt. Klemlist/topplist til fuktsperre er stedvis løsnet. Deler av grunnmuren ser ut til å mangle utvendig fuktsperre og det kan ikke verifiseres at grunnmuren har tilstrekkelig med utvendig fuktsperre. Konsekvensen er at konstruksjoner uten utvendig fuktsperre som er i kontakt med bakken, har økt risiko for fuktvandring/oppfukting som igjen kan føre til fuktskader. Det er ikke fremlagt dokumentasjon på faglig god utførelse. Konsekvensen er at dette erfaringsmessig medfører risiko for andre skjulte feil og mangler, som ikke lar seg registrere ved visuell inspeksjon.
	Oppsummert	Dreneringens funksjon påvirker boligens bruksområder og bygningstekniske tilstand. Forhold som påvirker funksjonen er i hovedsak nedgravd og skjult, noe som medfører at tilstanden ikke kan fastslås ved visuell inspeksjon. Dette gjelder blant annet forhold som fuktbeskyttelse av konstruksjoner mot terreng, grunnforhold og tilstand på rør og lignende. Forholdene påvirker særlig konstruksjoner som er i direkte eller nær kontakt med bakken. Lokale og fremtidige klimaforhold er også en påvirkningsfaktor. Basert på hovedmomentene som nevnes over er foreslått strakstiltak at det gjennomføres ytterligere undersøkelser for å kartlegge omfang, eventuelle følgeskader og eksakt hvilke tiltak som er nødvendig. Følgende sjablongmessig prisanslag gjelder for utskifting. Sjablongmessig prisanslag Kr 100 000 - 300 000

Forstøtningsmur

Diverse forstøtningsmurer av betong.

TG 2	Tilstand	Skjevheter/deformasjoner og tegn til utglidning observeres på forstøtningsmur. Konsekvens er at dette skyldes bakenforliggende forhold som ikke lar seg avdekke ved visuell inspeksjon, men kan tyde på feil med utførelsen. Foreslått tiltak er videre undersøkelser av en fagkyndig med spesialkompetanse for å kartlegge og vurdere forholdet, slik at årsak, omfang og eventuelle nødvendige tiltak blir avklart.

Stikkledninger og tanker

Boligen har private stikkledninger tilknyttet kommunalt vann og avløp.
Utvendige vann- og avløpsledninger er fra ukjent årstall.

TG 2	Utvendige vannledninger	Det er ikke kjent når boligens utvendige vannledninger ble skiftet ut. Ukjent alder tilsier også at fremtidig funksjon er usikker. Konsekvensen er at bygningsdelen kan ha økt risiko for nedsatt funksjon, funksjonssvikt eller andre aldersrelaterte problemer. Bygningsdelen er skjult, så den faktiske tilstanden er ukjent. Foreslått tiltak er at det gjennomføres ytterligere undersøkelser for å kartlegge tilstand, alder og om det eventuelt er behov for tiltak.
	Utvendige avløpsledninger	Det er ikke kjent når boligens utvendige avløpsledninger ble skiftet ut. Ukjent alder tilsier også at fremtidig funksjon er usikker. Konsekvensen er at bygningsdelen kan ha økt risiko for nedsatt funksjon, funksjonssvikt eller andre aldersrelaterte problemer. Bygningsdelen er skjult, så den faktiske tilstanden er ukjent. Foreslått tiltak er videre undersøkelser for å kartlegge dagens tilstand og avdekke om det er behov for utbedringer eller andre nødvendige tiltak.

Forenklet vurdering av elektrisk anlegg

Avklaring om det har vært gjennomført tilsyn

Det er forsøkt å finne ut når det lokale el-tilsynet sist gjennomførte tilsyn, og hva som var resultatet av tilsynet. Hvis det foreligger tilsynsrapport fra det lokale el-tilsyn som er mindre enn fem år gammel, og uten at det er gjort endringer på anlegget siden rapporten ble utarbeidet, vurderes det elektriske anlegget i hovedsak på bakgrunn av denne tilsynsrapporten:

Foreligger det el-tilsynrapport (som er nyere enn fem år):

Nei.

Forenklet vurdering av det elektriske anlegget

I tillegg til vurderingen over, er det gjennomført en forenklet vurdering av det elektriske anlegget. Denne vurderingen omfatter ikke funksjonstesting, målinger, demontering (for eksempel av downlights og deksler) eller lignende utvidede kontroller. Det presiseres at den bygningssakkyndige ikke er en kvalifisert elektrofaglig person. Vurderingen er i hovedsak begrenset til undersøkelsene som beskrives i Forskrift til avhendingslova (tryggere bolighandel) § 2-18, og består av en rekke spørsmål til eier, vurdering om arbeid utført etter 1999 er dokumentert med samsvarserklæring og visuelle observasjoner gjort av den bygningssakkyndige.

Spørsmål stilt til eier

Er eier tilgjengelig for å besvare spørsmål om det elektriske anlegget:

Ja, eier er tilgjengelig og har svart på spørsmål om el-anlegget.

Når ble det elektriske anlegget installert, eller siste gang totalt rehabilitert:

Ukjent.

Forekommer det at sikringer løses ut:

Nei.

Har det vært brann, branntilløp eller varmgang i anlegget:

Nei.

Finnes det kursfortegnelse, og er antallet sikringer i samsvar med denne:

Ja.

Kjenner du til om ufaglærte har utført arbeider på det elektriske anlegget?

Nei.

Er du kjent med at det er utført arbeider på det elektriske anlegget (etter 1999) hvor samsvarserklæring mangler, eller oppdaget åpenbare tegn på dette?

Eier har lite opplysninger om boligens el-anlegg. Konsekvens er at det derfor knyttes usikkerhet til hvilke arbeider som er gjort, hvem som eventuelt har utført disse, og om det har vært gjort arbeider som utløser krav om samsvarserklæring. Forholdet må kartlegges av fagkyndige.

Er du kjent med feil eller mangler med hvitevarer som følger boligen:

Nei.

Er du kjent med feil eller mangler ved elektriske varmekilder, som panelovner, elektrisk gulvvarme og lignende?

Nei.

Kjenner du til andre forhold/feil med det elektriske anlegget?

Nei.

Observasjoner gjort av den bygningssakkyndige

Hvor er sikringsskap plassert, er sikringsskapet tilgjengelig, og hvilken type sikringer har boligen:

Sikringsskap med automatsikringer, måler og kursoversikt er plassert i felles trappegang.
Felles hovedsikring 63A.

Er det synlige tegn på om plugg (stikkontakt) til varmtvannsbereder er brunsvidd:

Varmtvannsbereder er koblet med stikkontakt. Det anbefales at beredere med effekt over 1500W kobles med fast tilkobling i stedet for stikkontakt, for å redusere risikoen for varmgang. Om dette er et krav som gjelder for berederen, må vurderes av en fagkyndig.

Er det synlig tegn på andre termiske skader:

Nei.

Er det observert elektriske kabler som ikke er tilstrekkelig festet:

Nei.

Er det synlig tegn på utette kabelinnføringer i inntak og/eller sikringsskap:

Nei.

Er det observert åpenbare ufagmessigheter på synlige deler av anlegget:

Det er observert tegn til ufagmessige arbeider på el-anlegget. Det ser ut til at deler av ledningene er ufagmessig montert og det registrere enkelte sår/skader i deksel til stikkontakter. Konsekvens er at ufagmessige arbeider øker sannsynligheten for feil og mangler på anlegget, noe som i verste fall kan føre til brann- og/eller støtfare. Det gjøres oppmerksom på at slike arbeider er ulovlig. Forholdet må kartlegges videre av fagkyndige.

Er det observert andre nevneverdige forhold ved boligens elektriske anlegg:

Nei.

Avklaring av behov for videre kontroll

Basert på opplysninger fra eier, vurdering av dokumentasjon og den bygningssakkyndiges observasjoner er det gjort en samlet vurdering om det er behov for kontroll av det elektriske anlegget av en kvalifisert elektrofaglig person. Kun fagpersoner med nødvendige kvalifikasjoner kan utføre vurderinger av elektriske anlegg og utstyr. Dersom det gis en oppfordring om å gjennomføre slike tilleggsundersøkelser i avsnittet under, er dette en viktig opplysning som en kjøper må ta spesielt hensyn til.

Er det behov for en utvidet kontroll av det elektriske anlegget:

Ja. Det er registrert forhold som tyder på behov for at en kvalifisert elektrofaglig person gjennomfører en utvidet kontroll av det elektriske anlegget. Det er kun en slik tilleggsundersøkelse som kan gi en fullstendig oversikt over tilstanden, eventuelle feil og mangler, og hvilke tiltak som kan være nødvendige.



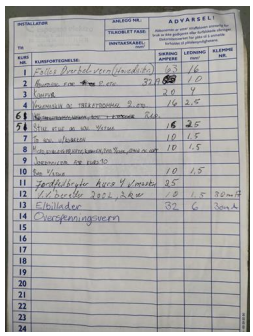

Forenklet vurdering av lovlighets- og branntekniske forhold

Forenklet vurdering av lovlighetsforhold

I de tilfeller det fremlegges byggetegninger som er godkjente hos bygningsmyndighetene, foretas det en forenklet vurdering av lovlighetsforhold knyttet til dagens bruk av boligens arealer. Det er de siste byggemeldte tegningene, og at disse er godkjente av bygningsmyndighetene, som er sikre holdepunkter for om det formelle og juridiske er i orden. Den bygningssakkyndige har ikke ansvar for å innhente tegninger, ferdigattest eller lignende dokumenter. Dersom sist godkjente tegninger ikke fremlegges, er samsvaret mellom faktisk bruk og byggetillatelsen ikke undersøkt. I slike tilfeller hefter det en usikkerhet med lovligheten som en kjøper må ta spesielt hensyn til. Rom som var godkjent for varig opphold da boligen ble bygget, oppfyller ikke nødvendigvis forskriftskrav på befaringstidspunktet, uten at dette er kommentert eller undersøkt videre. Hvis det avdekkes at boligen har åpenbare ulovligheter, for eksempel åpenbare ulovlige bruksendringer, opplyses dette – uavhengig om byggetegninger fremlegges eller ikke.

Er det samsvar mellom faktisk bruk og romklassifiseringen som fremkommer på byggetegninger:

På bakgrunn av at det ikke er fremlagt godkjente byggetegninger som viser boligens romklassifisering, har samsvaret mellom faktisk bruk og byggetillatelsen ikke vært mulig å undersøke.

Er det avdekket boder, oppbevaringsrom, tekniske rom, disponible rom, og lignende tilleggsarealer som i dag brukes som et rom for varig opphold:

Nei.

Er boligens utleiedel (egen boenhet) byggemeldt og godkjent:

Ikke relevant.

Kjenner eier til om det har vært utført søknadspliktige inngrep i bærende konstruksjoner som ikke er dokumentert:

Nei.

Er det registrert andre tegn på åpenbare forhold som kan påvirke lovlighet:

Nei.

Avklaring av behov for videre kontroll av lovlighetsforhold

Basert på de forenklede undersøkelsene beskrevet ovenfor er det gjort en samlet vurdering av konsekvensene ved at behovet for en utvidet kontroll av boligens lovlighetsforhold vurderes.

Er det behov for utvidet kontroll av boligens lovlighetsforhold?

På bakgrunn av at det ikke er fremlagt godkjente byggetegninger, er samsvaret mellom dagens bruk og byggetillatelsen ikke undersøkt. Det anbefales derfor alltid på et generelt grunnlag at dette undersøkes, selv om det ikke er oppdaget åpenbare tegn på ulovligheter.

Branntekniske forhold

Det er foretatt en forenklet vurdering av boligens branntekniske forhold opp mot dagens byggtekniske forskrift (på befaringstidspunktet). Det legges vekt på at den bygningssakkyndige ikke er brannsakkyndig. Vurderingen omfatter derfor ikke detaljerte kartlegginger av brannskillende konstruksjoner eller funksjonstesting av detektor og annet brannteknisk utstyr, og baseres kun på visuelle vurderinger av åpenbare forhold, eiers informasjon og dokumentasjon som fremlegges.

Er det fremlagt et brannkonsept eller annen dokumentasjon av branntekniske forhold:

Nei.

Har boligen godkjent slukkeutstyr:

Det er ikke observert godkjent slukkeutstyr i boligen. Hvis slikt godkjent utstyr mangler, er dette et forhold som påvirker sikkerheten. Det er viktig å sørge for at godkjent slukkeutstyr blir anskaffet så snart som mulig, hvis dette viser seg å mangle.

Har boligen tilstrekkelig røykvarsling/deteksjon:

Ja.

Er det avdekket åpenbare feil eller mangler med brannskillende konstruksjoner, eller tegn på at boligen ikke er delt opp i brannceller etter gjeldende byggteknisk forskrift (på befaringstidspunktet):

Nei, det er ikke avdekket åpenbare feil med brannskiller. Med tanke på oppføringstidspunktet gjøres det likevel oppmerksom på at det ikke er sikkert at boligen vil oppfylle dagens branntekniske krav. Dagens krav kan i enkelte tilfeller ha/få tilbakevirkende kraft, særlig hvis det planlegges å gjøres vesentlige endringer/rehabilitering av boligen. I slike tilfeller må ovennevnte forhold kartlegges av en fagkyndig med spesialkompetanse. Forholdet er ikke videre undersøkt i denne rapporten.

Kjenner eier til om det er utført søknadspliktige arbeider på brannskillende konstruksjoner hvor dokumentasjon mangler:

Nei.

Oppfyller boligen krav til rømningsveier:

Ja.

Er det montert komfyrvakt for kjøkkeninstallasjoner der dette er et krav:

Det anses som sannsynlig at det ikke er krav om komfyrvakt, basert på monteringstidspunktet til relevante el-installasjoner.

Avklaring av behov for videre kontroll av brannsakkyndige

Basert på de forenklede undersøkelsene beskrevet ovenfor er det gjort en samlet vurdering av konsekvensene ved at behovet for en utvidet kontroll av boligens branntekniske forhold vurderes.

Er det behov for en utvidet kontroll av boligens branntekniske forhold?

Det er registrert forhold som tyder på behov for en utvidet kontroll og kartlegging av branntekniske forhold som gjelder for boligen. Bare en slik tilleggsundersøkelse av fagpersoner med brannfaglig spesialkompetanse kan gi en full oversikt over forholdene og avdekke om det er behov for tiltak.

Forenklet vurdering av radon- og geologiske forhold

Radon

Radon er en gass som finnes i enkelte bergarter og løsmasser, og kan trenge inn i bygninger fra grunnen. Langvarig eksponering for høye radonverdier innendørs kan medføre helserisiko. Vurderingen baserer seg kun på informasjon og eventuell dokumentasjon som legges frem av eier. Målinger av boligens radonnivåer gjøres over lange tidsperioder, og er ikke en del av denne analysen.

Er radonundersøkelser vurdert til å være aktuelt for boligen eller ikke:

Ja. Med tanke på boligens plassering i bygget (nærhet til terrenget) vurderes radon og radonundersøkelser som aktuelt.

Er det gjennomført radonmåling(er) i boligen:

Nei. Eier opplyser at radonmåling ikke er utført i boligen, og det er derfor usikkert om radonnivåene er innenfor anbefalt grense.

Er boligen prosjektert etter TEK10 eller nyere (tidspunktet når krav til radonsperre og andre radonforebyggende tiltak ble innført):

Boligen er oppført før krav om radonsperre og andre forebyggende tiltak ble innført. Grunnet oppføringstidspunktet til boligen vurderes det som sannsynlig at boligen har begrenset gasstetthet mot grunnen.

Er radonnivå kartlagt i de deler av boligen som er utleid, eller beregnet for utleie:

Ikke relevant.

Avklaring av behov for å gjennomføre radonundersøkelser/tiltak

Basert på de forenklede undersøkelsene beskrevet ovenfor er det gjort en samlet vurdering av konsekvensene ved at behovet for en utvidet kontroll av boligens radonforhold vurderes.

Er det behov for en utvidet kontroll av radonforhold i boligen?

Ja. Det er registrert forhold som tyder på behov for en utvidet undersøkelse av radonforhold i boligen. Det er kun målinger og eventuelle tilleggsundersøkelse av personer med spesialkompetanse som kan gi en fullstendig oversikt over forholdet og hvilke tiltak som kan være nødvendige.

Geologiske forhold

Det er gjort en forenklet vurdering av geologiske forhold for eiendommen i henhold til NS 3600. Vurderingen består i å avklare om boligen ligger innenfor et aktsomhetsområde for flom eller skred ved å kontrollere tilgjengelige kart og datasett fra Kartverket, NVE og NGI. Merk at kildene i mange tilfeller bygger på satellittdata og annen fjernmåling, med de begrensningene dette innebærer. Undersøkelsene i denne rapporten er derfor ingen garanti for at det ikke finnes geologiske forhold av betydning for eiendommen som ikke fremgår av kildene. Det tas også forbehold om mulige feil i datagrunnlaget, og at ikke alle områder eller scenarier nødvendigvis er kartlagt på befaringstidspunktet. Vurdering av geologiske forhold utover det som er nevnt over, kan kun gjøres av personer med spesialkompetanse og inngår ikke i analysen i denne rapporten.

Ligger boligen i aktsomhetsområde for skred i tilgjengelige kart/datasett:

Nei.

Ligger boligen i aktsomhetsområde for flom i tilgjengelige kart/datasett:

Nei.

Kjenner eier til geologiske forhold (i grunnen eller terrenget) eller flom, skred eller andre naturhendelser som har berørt boligen, eiendommen eller nærområdet?

Eier er ikke kjent med forhold av betydning for den aktuelle eiendommen.

Avklaring av behov for å videre kontroll av geologiske forhold

Basert på de forenklede undersøkelsene beskrevet ovenfor er det gjort en samlet vurdering av konsekvensene ved at behovet for en utvidet kontroll av eiendommens geologiske forhold vurderes.

Er det behov for utvidet kontroll av boligens geologiske forhold?

Boligen er ikke registrert innenfor et aktsomhetsområde i kartene og datasettene som ble gjennomgått på befaringsdagen. Forholdene er ikke videre undersøkt i denne rapporten.

Utfyllende oversikt over rapportens innhold

Vurderingene i denne rapporten er gjort uavhengig av oppdragsgiver og andre involverte parter. Rapporten er utarbeidet i henhold til forskrift til avhendingslova (tryggere bolighandel), gjeldende fra 1. januar 2022, med endringer fastsatt av Kommunal- og distriktsdepartementet 16. desember 2025, som trådte i kraft 17. desember 2025 og 1. januar 2026. For valg av tilstandsgrad gjelder de kriteriene som fremgår av NS 3600:2025 (se nærmere forklaring på siden «Forklaring av tilstandsgrader»). Aldersvurderinger for utvalgte bygningsdeler gjøres i henhold til NS 3600:2025 - Tillegg C.

Norsk Standard 3600:2025 inneholder en rekke bestemmelser og tilleggsbestemmelser som går utover minstekravene i forskrift til avhendingslova (tryggere bolighandel). I utgangspunktet er bestemmelser og tilleggsbestemmelser som går utover minstekravene, ikke en del av denne tilstandsanalysen. Det er likevel valgt å inkludere enkelte tilleggsbestemmelser fra Norsk Standard 3600:2025, med mål om å gi forbrukeren en tilstandsrapport med høyere kvalitet og et bedre informasjonsgrunnlag før boligkjøp. Merk at kravet til hvilke undersøkelser som utføres, varierer avhengig av boligtype og boligens bygningsdeler. Tabellen under viser hvilke tilleggsundersøkelser som medtas, dersom de omfattes av undersøkelsesnivået for den aktuelle boligen. Rapportens sjekkpunkter og tilstandsvurderinger viser hvilke undersøkelser som er utført og inkludert i tilstandsanalysen. Dersom en bygningsdel ikke er beskrevet og tilstandsvurdert i sjekkpunktene over, inngår den ikke i tilstandsanalysen. Følgende tilleggsbestemmelser i NS 3600:2025 (ut over forskriftskravene) tas med i de tilfeller de omfattes av undersøkelsesnivået for den aktuelle boligen:

Kjøkken:
A.2.2.1 Overflater - Vegger og himling (alle tilleggsundersøkelser)
A.2.2.2 Overflater - Gulv (alle tilleggsundersøkelser)
A.2.2.4 Avtrekk ved matlaging og komfyrvakt (kun påfølgende punkter):
- Punkt 1 - Den bygningssakkyndige skal undersøke avtrekket over kokesonen og om det er mulighet for forsert avtrekk ved matlaging.
- Punkt 2 - Den bygningssakkyndige skal undersøke om det er montert komfyrvakt fra 2010-07-01.

A.2.2.6 Innredning (kun påfølgende punkt):
- Punkt 1 - Den bygningssakkyndige skal se etter skader, riss, sprekker, svelling, avflassing eller fuktskjolder.

Toalettrom:
A.2.3.1 Overflater - Vegger og himling (alle tilleggssundersøkelser)
A.2.3.2 Overflater - Gulv (alle tilleggssundersøkelser)
Andre rom (eksklusive spesialrom):
A.2.4.1 Overflater – Vegger og himling (alle tilleggssundersøkelser)
A.2.4.2 Overflater – Gulv (alle tilleggssundersøkelser)
Rom under terreng (kjeller, underetasje og sokkeletasje):
A.2.5.1 Overflater – Vegger og himling (alle tilleggssundersøkelser)
A.2.5.2 Overflater – Gulv (alle tilleggssundersøkelser)
Loft (innredet loftetasjerom):
A.2.6.1 Overflater – Vegger og himling (alle tilleggssundersøkelser)
A.2.6.2 Overflater – Gulv (alle tilleggssundersøkelser)
Plassbygde spesialrom:
A.2.8.1 Overflater – Vegger og himling (alle tilleggssundersøkelser)
A.2.8.2 Overflater – Gulv (alle tilleggssundersøkelser)
A.2.8.4 Vann- og avløpsledninger inkludert sluk (alle tilleggssundersøkelser)
Ildsteder og skorsteiner inne i boligen:
A.2.9.1 Ildsteder og skorsteiner inne i boligen (kun påfølgende punkt):
- Punkt 8 - Den bygningssakkyndige skal se etter skader, riss og sprekker på skorstein, mellom skorstein og ildsted, og på fundament for murt peis på trebjelkelag.

Innvendige trapper:
A.2.10.1 Innvendige trapper (alle tilleggsundersøkelser)
Etasjeskiller og gulv på grunn og øvrige bærende konstruksjoner:
A.2.11.1 Etasjeskiller og gulv på grunn (kun påfølgende punkt):
- Punkt 5 - Lokal høydeforskjell skal måles med laser (5 punkter) innenfor 2 m. Undersøk minst to relevante rom per etasje som ikke er våtrom.

Krypkjeller:
A.2.7.2 Krypkjeller med mulighet for både innvendig og utvendig inspeksjon (alle tilleggssundersøkelser)
Luft-luft varmepumpe og bergvarmepumpe:
A.2.13.5 Andre VVS-tekniske installasjoner (eksempelvis luft-luft varmepumpe og bergvarmepumpe) (alle tilleggsundersøkelser)
Radon:
A.2.14.1 Radon (kun påfølgende punkt):
- Punkt 2 - Gjennomgå fremlagt dokumentasjon av eventuelle målinger.

Yttervegg:
A.3.17.2 Yttervegg – Kledning (alle tilleggsundersøkelser)
A.3.17.3 Vinduer og ytterdører (alle tilleggsundersøkelser)
Yttertak:
A.3.18.2 Tekking (undertak, sløyfer, lekter og yttertekking) inkludert gradrenner, alle typer beslag på yttertak, takrenner og nedløp (alle tilleggsundersøkelser)
A.3.18.5 Takvindu, takluker og overlys (alle tilleggsundersøkelser)
Utvendige vann- og avløpsinstallasjoner:
A.3.22.4 Utvendige vann- og avløpsinstallasjoner, inklusive overvann og avløp fra drenering (kun påfølgende punkt):
- Punkt 1 - Den bygningssakkyndige skal spørre eier om materiale og alder på stikkledninger.

Septiktank, minirenseanlegg, pumpestasjon og tett avløpstank:
A.3.22.6 Septiktank, minirenseanlegg, pumpestasjon og tett avløpstank (kun påfølgende punkt):
- Punkt 5 - Den bygningssakkyndige skal vurdere alder og materiale, og etterspørre dokumentasjon fra tilstandskontroll.

Frittstående bygninger:
Frittstående bygninger av typen garasje, anneks, utebod og naust undersøkes på tilsvarende måte som for boligen (det gjøres ikke hulltaking i lukkede konstruksjoner eller lignende destruktive inngrep). Mindre bygninger som dukkehus, vedskjul, små drivhus, postkassestativer, overbygg for søppelkasser og lignende undersøkes ikke. Rapportens innhold vil vise hvilke frittstående bygninger som er medtatt/undersøkt. Hvis en frittstående bygning ikke er beskrevet og tilstandsvurdert, er denne ikke omfattet av tilstandsanalysen.

Gyldighet

Rapporten skal ikke være eldre enn 12 måneder (fra befaringsdato). Er rapporten eldre enn dette må Anticimex AS kontaktes angående videre bruk. Hvis rapporten skal benyttes ved videresalg innenfor gyldighetsperioden på 12 måneder, må det innhentes skriftlig tillatelse fra Anticimex AS.



Signatur bygningssakkyndig:

Mobil: 41454796

Drammen kommune

Eiendomsinformasjon

MATRIKKELENHET

Kommune	Gnr	Bnr	Fnr	Snr	Type	Bruksnavn	Tinglyst	Beregnet areal	Oppgitt areal	Arealkilde
3301 - Drammen kommune	**112**	**370**	**0**	**2**	Seksjon		Ja	0	0	0-Ikke oppgitt

Etablert dato	Utgått	Har aktive festegrunner	Er seksjonert	Antall seksjoner	Sameiebrøk	Representasjonspunkt
10.08.2010	Nei	Nei			1/2	

FORRETNINGER

Forretningstype	Forretningsdato	Matrikkelføringsdato	Komm.saksref	Rolle	Matrikkelenhet	Arealendring
Omnummerering	01.01.2024	01.01.2024			112/370	0
					112/370/0/2	0
					112/370/0/1	0
Omnummerering	01.01.2020	01.01.2020			112/370/0/1	0
					112/370	0
					112/370/0/2	0
Seksjonering	10.08.2010	10.08.2010	2010/5585		112/370	0
					112/370/0/1	0
					112/370/0/2	0

BYGNINGER

Bygningsnummer	Bygningstype	Næringsgruppe	Bygningsstatus	Areal bolig	Areal annet	Areal totalt
158445700	Tomannsbolig, horisontaldelt	Bolig	Tatt i bruk	210	0	210

ADRESSER

Gatenavn	Husnummer	Bokstav	Seksjonsnummer	Representasjonspunkt	Adressetilleggsnavn	Kretser
Jørgen Ringstads vei	18			Nord: 6621424 Øst: 570058 System: EPSG:25832		Tettsted 2003-Drammen Stemmekrets 10-Strømsø Kirkesokn 1-Tangen og Strømsø SKOLEKRETS 7-Brandengen Postnummerområde 3040-DRAMMEN Grunnkrets 705-Tangen-Åskollen 5

KOMMUNAL TILLEGGSDEL

Bruk av grunn	Referanser	Kommentarer
-		

KULTURMINNER

Lokalitetsnr	Art	Vernetype	Kategori	Matrikkelføringsdato	Tilknyttede matrikkelenheter

GRUNNFORURENSING

Lokalitetsnr	Lokalitetsnavn	Påvirkningsgrad	Myndighet	Matrikkelføringsdato	Tilknyttede matrikkelenheter	Vedtak

TEIGER

Areal	Representasjonspunkt	Hovedteig	Tvist	Har flere matrikkelenheter

ANLEGGSPROJEKSONSFLATER

Areal	Representasjonspunkt	Hovedflate	Medium

Seksjonen tilhører følgende hovedeiendom:

MATRIKKELENHET

Kommune	Gnr	Bnr	Fnr	Snr	Type	Bruksnavn	Tinglyst	Beregnet areal	Oppgitt areal	Arealkilde
3301 - Drammen kommune	**112**	**370**	**0**	**0**	Grunneiendom		Ja	543	544	1-Målebrev

Etablert dato	Utgått	Har aktive festegrunner	Er seksjonert	Antall seksjoner	Sameiebrøk	Representasjonspunkt
15.05.1951	Nei	Nei	Ja	2		Nord: 6621426.33 Øst: 570061.26 System: EPSG:25832

FORRETNINGER

Forretningstype	Forretningsdato	Matrikkelføringsdato	Komm.saksref	Rolle	Matrikkelenhet	Arealendring
Omnummerering	01.01.2024	01.01.2024			112/370	0
					112/370/0/2	0
					112/370/0/1	0
Oppmålingsforretning	19.12.2023	05.01.2024	23/46261		112/370	0
					112/277	0
					112/365	0

						112/357	0
Omnummerering	01.01.2020	01.01.2020				112/370/0/1	0
						112/370	0
						112/370/0/2	0
Seksjonering	10.08.2010	10.08.2010	2010/5585			112/370	0
						112/370/0/1	0
						112/370/0/2	0
Kart- og delingsforretning	16.08.1951				Avgiver	112/277	-544
					Mottaker	112/370	544

BYGNINGER

Bygningsnummer	Bygningstype	Næringsgruppe	Bygningsstatus	Areal bolig	Areal annet	Areal totalt
158445700	Tomannsbolig, horisontaldelt	Bolig	Tatt i bruk	210	0	210

ADRESSER

Gatenavn	Husnummer	Bokstav	Seksjonsnummer	Representasjonspunkt	Adressetilleggsnavn	Kretser
Jørgen Ringstads vei	18			Nord: 6621424 Øst: 570058 System: EPSG:25832		Tettsted 2003-Drammen Stemmekrets 10-Strømsø Kirkesokn 1-Tangen og Strømsø SKOLEKRETS 7-Brandengen Postnummerområde 3040-DRAMMEN Grunnkrets 705-Tangen-Åskollen 5

KOMMUNAL TILLEGGSDEL

Bruk av grunn	Referanser	Kommentarer
B-Bolig		

KULTURMINNER

Lokalitetsnr	Art	Vernetype	Kategori	Matrikkelføringsdato	Tilknyttede matrikkelenheter

GRUNNFORURENSING

Lokalitetsnr	Lokalitetsnavn	Påvirkningsgrad	Myndighet	Matrikkelføringsdato	Tilknyttede matrikkelenheter	Vedtak

TEIGER

Areal	Representasjonspunkt	Hovedteig	Tvist	Har flere matrikkelenheter
543	Nord: 6621426,33011661 Øst: 570061,25999622 System: EPSG:32632	Ja	Nei	Nei

ANLEGGSPROJEKSONSFLATER			
Areal	Representasjonspunkt	Hovedflate	Medium

Beregnet areal: Areal som baseres på eiendommens registrerte eiendomsgrenser i Matrikkelen. Dersom eiendomsgrenser ikke har latt seg registrere nøyaktig i Matrikkelen, vil det beregnede arealet ikke være korrekt.

Oppgitt areal: For matrikkelenheter der det ikke er registrert eiendomsgrenser i Matrikkelen slik at areal ikke kan beregnes, angis Oppgitt areal dersom slike data er registrert. Oppgitt areal kan være hentet fra ulike forretningsdokumenter som f.eks. skylddelinger. Oppgitt areal oppdateres ikke når det f.eks. skjer delinger fra en matrikkelenhet.

Areal og forretningshistorikk på seksjonerte eiendommer: Dersom eiendommen er seksjonert vil eiendommens areal som oftest være registrert på hovedeiendommen og ikke på hver enkelt seksjon. Eiendomsrapporter for en spesifikk seksjon vil derfor som regel være oppført uten areal. Det samme gjelder historikk over forretninger.

Bygninger: Opplysninger gitt i denne rapporten er ikke kvalitetssikret mot vedtak fattet av bygningsmyndigheten.

Det tas forbehold om feil og mangler.

KOMMENTARFELT:

DRAMMEN KOMMUNE

Drammen kommune

Adresse: Engene 1, 3008 DRAMMEN

Telefon: 32 04 00 00

Utskriftsdato: 08.01.2026

Vann og avløp med informasjon om vannmåler

EM §6-7 Oppdragstakerens undersøkelses- og opplysningsplikt Kilde: Drammen kommune

Kommunenr.	3301	**Gårdsnr.**	112	**Bruksnr.**	370	**Festenr.**		**Seksjonsnr.**	2
Adresse	Jørgen Ringstads vei 18, 3040 DRAMMEN								

Informasjon om vann/avløp registrert på eiendommen

Målernummer	Stand	Dato	Avlesningstype	Forbruk 2025
00120220	2370	12.12.2025	Årsavlesning - Ekstern kilde	193

Dersom «Nei» på «Offentlig avløp», må megler ta kontakt med **Tilsynet for små avløpsanlegg**:
E-post tilsynet@lier.kommune.no eller tlf. 32 22 01 00

Dersom «Ja» på «Privat septikanlegg» må det påregnes pålegg om å koble ut septiktanken.

Private anlegg eldre enn 10 år må påregnes utskiftet. Dette kan medføre vesentlige kostnader for kjøper av eiendommen.

Dersom vannmålerstand er stipulert ønsker vi kontrollavlesning ved overtagelse.

Offentlig vann	Ja
Offentlig avløp	Ja
Privat septikanlegg	Nei

For seksjonerte eiendommer kan det mangle vannmålerinfo og andre opplysninger tilknyttet vann/avløp, da disse opplysningene er knyttet til en fellesavtale for sameiet.

FORBEHOLD VED UTLEVERING AV INFORMASJON I FORBINDELSE MED EIENDOMSFORESPØRSLER:

Det tas forbehold om riktigheten eller fullstendigheten av opplysningene i dette dokumentet. Det kan ikke rettes krav som følge av at disse opplysningene benyttes som grunnlag for beslutninger.

Drammen kommune

Kommuneplan

Eiendom:	Gnr: 112	Bnr: 370	Fnr: 0	Snr: 2
Adresse:	Jørgen Ringstads vei 18 3040 DRAMMEN			
Annen info:	Kommuneplanens arealdel for Drammen komm			

Målestokk 1:1000

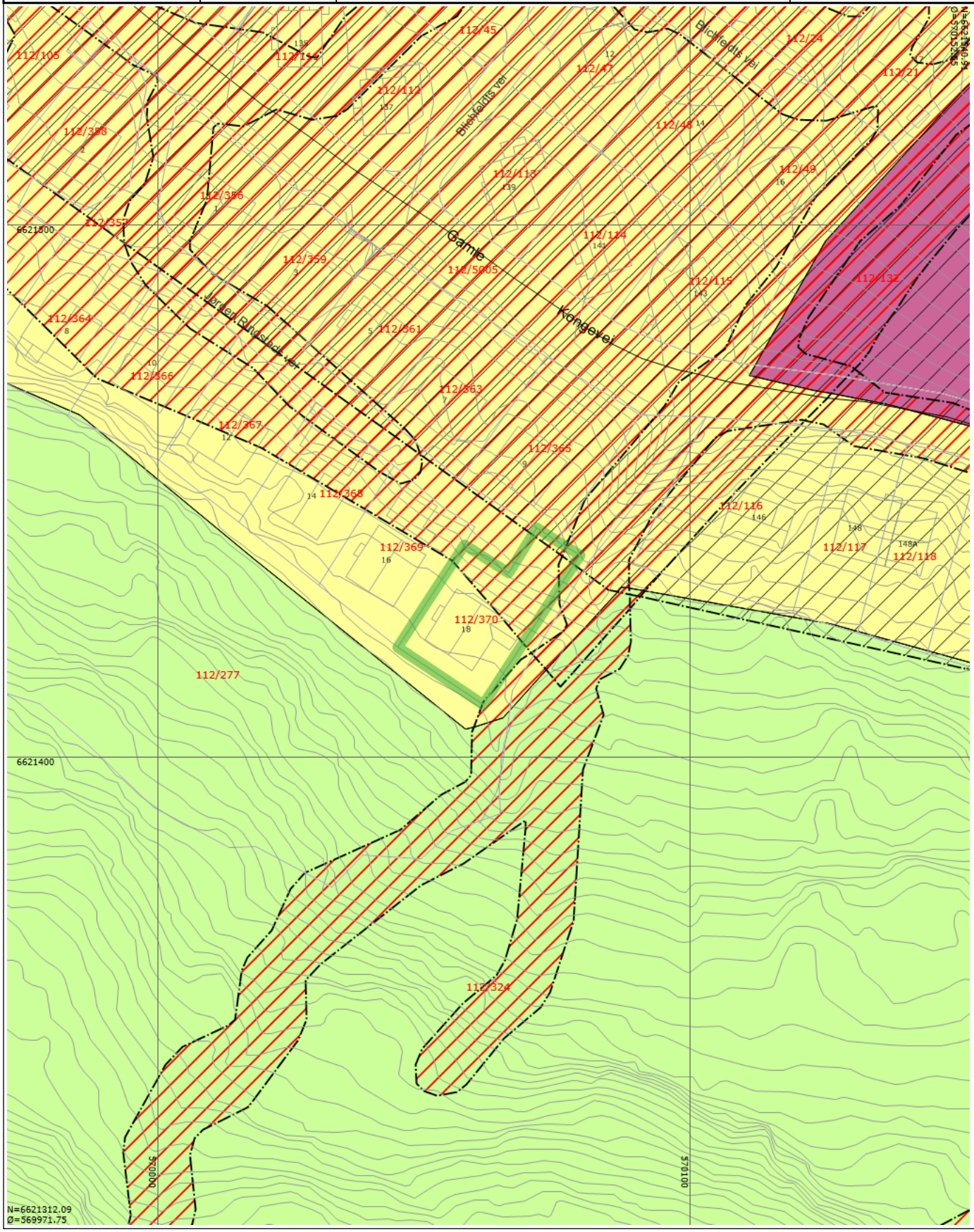

Tegnforklaring

- Matrikkelnummer
- Husnummer med bokstav
- Husnummer
- Fylkesveg gatenavn.
- Kommunalveg gatenavn.
- Privatveg gatenavn.
- Eiendomsgrense
- Bygningsdelelinje
- Bygningslinje
- Mønelinje
- Taksprang
- Udefinert bygning
- Bygning
- Elv og bekk
- Høydekurve
- KpOmråde kommuneplan gjeldende
- Eiendomsteig
- Hovedveg - På bakken - Nåværende
- Grense for arealformål
- Grense for angitt hensynsoner
- Grense for faresoner
- Bevaring kulturmiljø
- Ras- og skredfare
- Flomfare
- Høyspenningsanlegg (inkl høyspentkabler)
- Boligbebyggelse - Nåværende
- Grav- og urnelund - Nåværende
- LNFR-areal for nødvendige tiltak for landbruk og reindrift og gårdstilknyttet næringsvirksomhet basert på gårdens ressursgrunnlag - Nåværende
- KpOmråde

FASADE NORD-ØST



FASADE SØR-ØST



FASADE SØR-VEST



FASADE NORD-VEST

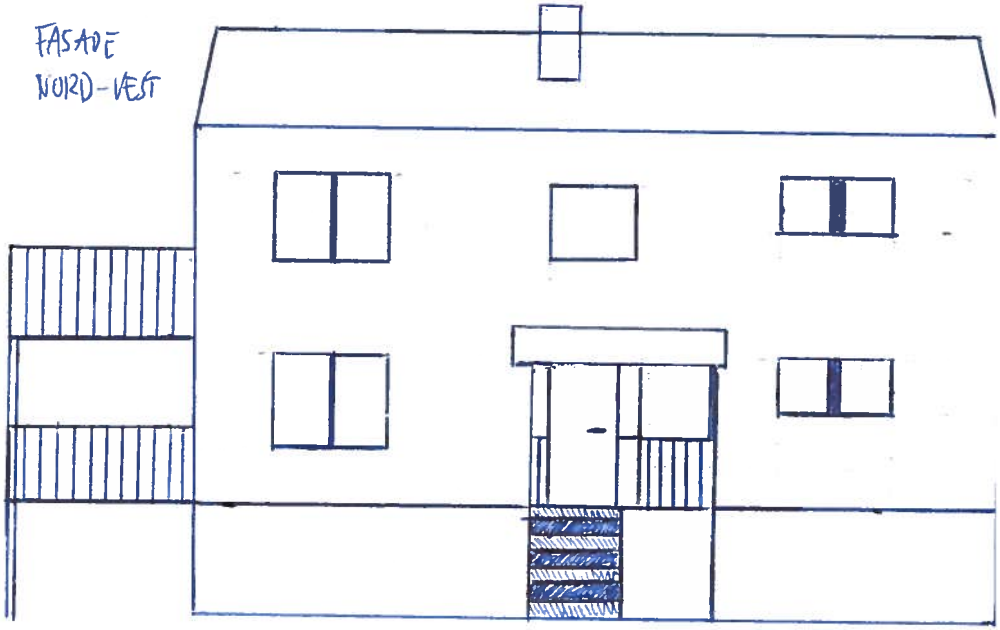

FASADER	G.NR 112	B.NR 320	MÅLESTOKK 1:100
BYGGHERRE GUNNAR-JOHAN SCHEI			
ADR. JORGEN RINGSTADSVEI 18	TEGNET AV GUNNAR-JOHAN SCHEI		DATO 30/7-14

STATENS KARTVERK

1. etasje

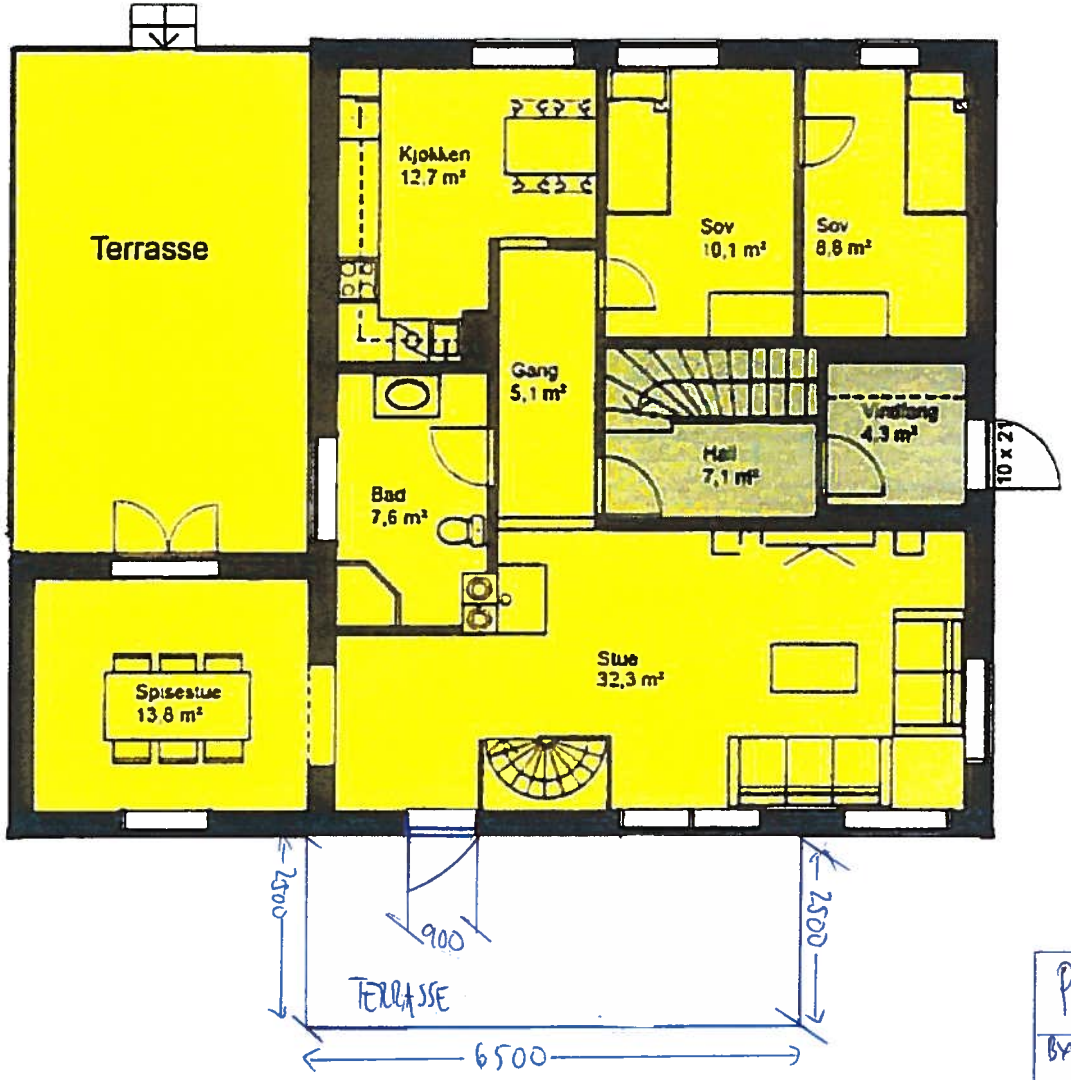

Fellesareal

Seksjon 1

Seksjon 2

PLAN	G.NR 112	B.NR 320	MÅLESTOKK 1:100
BYGGHERRE: GUNNAR-JOHAN SCHEI			
ADRESSE: JORGEN RINGSTADSVEI 18	TEGNET AV: GUNNAR-JOHAN SCHEI		DATO 30/7-14

STATENS KARTVERK

2. etasje

Side 2

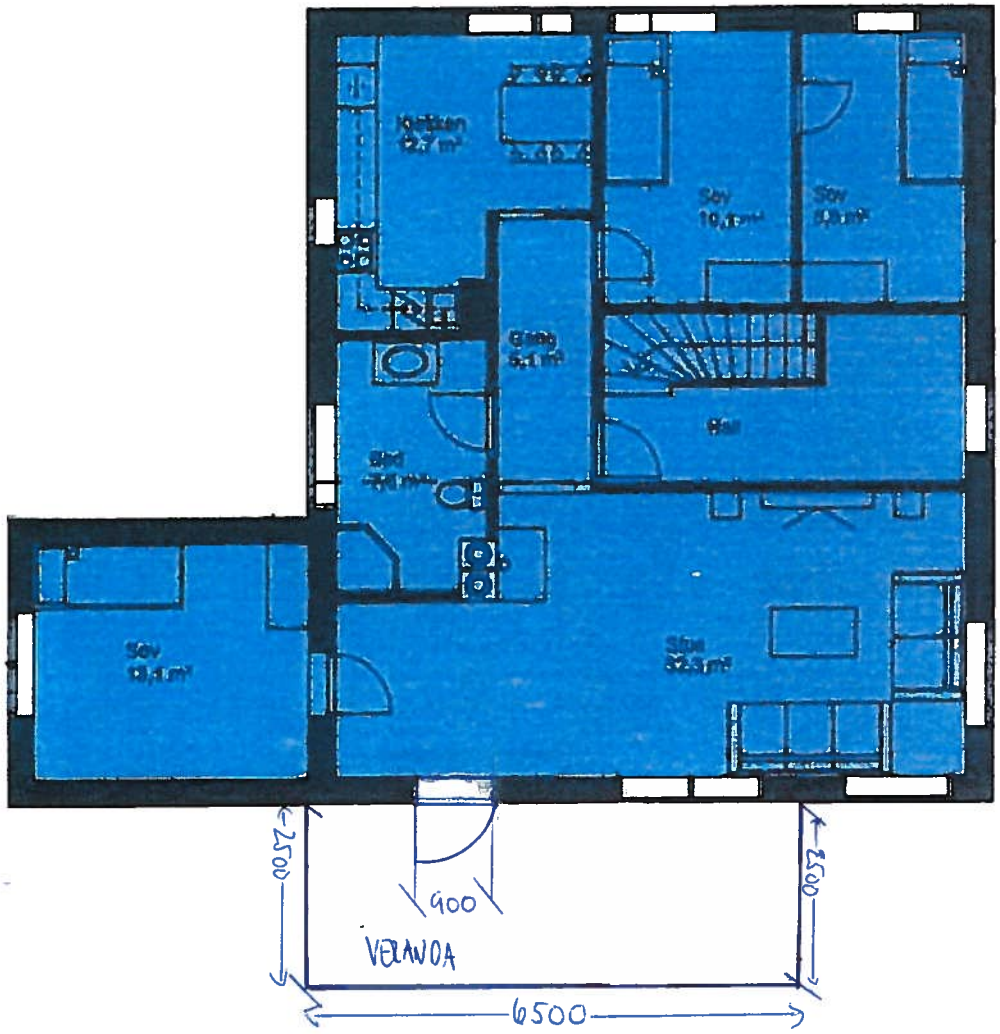

Fellesareal

Seksjon 1

Seksjon 2

PLAN	G. NR 112	B. NR 320	MÅLESTOKK 1:100
BYGGHERRE GUNNAR-JOHAN SCHEI			
ADRESSE JORGEN RINGSTAPSVEI 13	TEGNET AV GUNNAR-JOHAN SCHEI		DATO 30/7-14

DRAMMEN
KOMMUNE

Vår referanse
14/8112/12/CARRAM
Arkivkode
GBNR 112/370
Deres referanse

Dato
28.10.2014

Gunnar Schei
Jørgen Ringstadsvei 18

3040 DRAMMEN

TILLATELSE TIL TILTAK - 112/370, JØRGEN RINGSTADS VEI 18, VERANDA/TERRASSE

Vi viser til søknad mottatt 12.08.2014. Sist innsendte dokumentasjon er mottatt 27.10.2014. Saken er funnet å være komplett samme dato.

Søknaden omfatter oppføring av veranda i over- og underetasje av horisontaldelt tomannsbolig.

Tiltakshaver: Gunnar Schei

VEDTAK
etter delegert myndighet og i samsvar med plan- og bygningsloven 21-4, jamfør § 20-1

Drammen kommune godkjenner oppføring av veranda som beskrevet i søknad datert 12.08.2014.

Følgende tegninger og situasjonskart er godkjent i tiltaket:

Forenklet situasjonskart J.Ringstadsvei 18	mottatt 30.09.2014
Fasader	mottatt 30.09.2014
Plan 1.Etg	mottatt 30.09.2014

Betingelser:

1. Materialer og avfall fra eventuell riving må kildesorteres og leveres til godkjent mottak (j.fr. avfallsplan og miljøsaneringsrapport).
2. Tiltakshaver har selv ansvaret for at tiltaket er etter plan- og bygningsloven og dens forskrifter, lokale vedtekter, kommuneplan, reguleringsplan og kommunale vedtekter og tekniske forskrifter til plan- og bygningsloven (TEK).
3. Det må sendes inn søknad om ferdigattest når tiltaket er oppført.

FAKTA
Dokumentasjon

Innkommet beregning av utnyttelsesgrad (27.10.2014) er lagt til grunn i saken. BYA er kalkulert til 28,3% av tiltakshaver.

Byplan
avd. byggesak

Engene 1, 3008 Drammen
Tlf. 03008, fax. 32 04 62 00
www.drammen.kommune.no
Org. nr. 939 214 895

Nabovarsling
Berørte naboer og gjenboere er varslet etter bestemmelsene i plan - og bygningslovens § 21-3. Det er ikke kommet inn merknader fra noen av disse.

Planer og vedtekter
Eiendommen er ikke regulert, men kommuneplanens arealdel gjelder, vedtatt 26.02.2008, og dens bestemmelser. I kommuneplanens arealdel er området avsatt til boligområde.

VURDERINGER
Søknaden inneholder tilstrekkelig dokumentasjon etter kapittel 5 i byggesaksforskriften.

Innkomne merknader
Det er ingen innkomne merknader i saken.

Planløsning og utseende jfr. pbl §§ 29-1, 29-2
Etter kommunens vurdering er tiltaket prosjektert slik at det vil få en god arkitektonisk utforming i samsvar med dets funksjon.

INFORMASJON
- Vedtaket kan påklages innen 3 uker fra det tidspunkt informasjon er kommet frem til en part i saken.
- Er tiltaket ikke satt i gang senest 3 år etter at tillatelse er gitt, faller tillatelsen bort. Det samme gjelder hvis tiltaket innstilles i mer enn 2 år. Disse bestemmelsene gjelder tilsvarende for dispensasjon, etter plan- og bygningsloven § 21-9.
- Ansvarlig søker plikter å gjøre seg kjent med vedtaket samt vedlegget "KRAV/INFORMASJON".
- Når tiltaket er ferdigstilt skal det sendes inn søknad om ferdigattest
- Gebyret for byggesaksbehandlingen må være innbetalt før byggearbeidet igangsettes og senest innen fakturaens forfallsdato.
- Godkjente tegninger finner du på: www.drammen.kommune.no/no/Min-kommunale-side/Sok-byggesaker/

Gebyr
I henhold til Gebyrregulativ for byggesaker, plansaker, delesaker, matrikkelsaker og seksjoneringssaker, gjeldende fra 01.01.2014, skal det betales gebyr for utførte tjenester. Gebyr for saksbehandling av komplette søknader angis ved bokstaven M. 1M utgjør kr. 2.200,-.
Ved behandling av saker der innsendt dokumentasjon er mangelfull eller feilaktig, beregnes et tilleggsgebyr etter medgått tid med kr. 1.100,- pr. time inntil saken er komplett. Det har i denne saken medgått 1,5 saksbehandlingstime inntil saken var komplett.

I henhold til Gebyrregulativet

- § 3-2 B skal det for denne saken betales gebyr på 1M.

Totalt gebyr i saken er kr. **3850,-**. Gebyret inkluderer behandling av søknad ferdigattest. Faktura ettersendes fra økonomitjenesten.

Med vennlig hilsen

* *elektronisk signert for leder*
Bjørn Tollef Swang
avdelingsleder

.....
Carl Alexander Ramberg Nordal
saksbehandler

Vedlegg KRAV/INFORMASJON

KRAV/INFORMASJON
vedlegg til byggesaker *Drammen kommune*

Ansvarlig søker må sørge for at tiltakshaver og de foretak som er gitt ansvarsrett, får beskjed om vedtaket.

Opplysning om adgang til å klage.
Vedtaket i denne saken kan påklages til fylkesmannen av parter med rettslig klageinteresse. (etter plan- og bygningsloven § 1-9, og forvaltningsloven § 28.)

Klagefrist
Klagefristen er 3 uker regnet fra den dag brevet kommer frem til den påførte adresse. Det er tilstrekkelig at klagen er postlagt innen fristens utløp. Om du klager så sent at det kan være uklart for oss om du har klaget i rett tid, må du oppgi når denne meldingen kom frem.
Det er adgang til å søke om å få forlenget klagefristen og søknaden må begrunnes. Søknad om forlenget frist må sendes innen 3 uker.

Klageadressat
Klagen skal sendes skriftlig til Drammen kommune, Byplan, Rådhuset, Engene 1, 3008 Drammen.

Innholdet i klagen
- Hvilket vedtak du klager over, oppgi saksnummer
- Årsaken til at du klager
- Den eller de endringer som ønskes
- Eventuelle andre opplysninger som kan ha betydning for vurderingen av klagen
- Du må oppgi ditt navn og adresse
- Klagen må undertegnes

Utsetting av gjennomføringen av vedtaket
Det er mulighet til å be om at det ikke blir satt i gang arbeider på tomten før klagen er avgjort av Fylkesmannen, eller at pågående arbeider stoppes. Kommunen eller Fylkesmannen kan sørge for dette ved å gi klagen "oppsettende virkning". Selv om en klage ikke gis oppsettende virkning, så blir arbeidene som utføres før klagen er ferdigbehandlet utført på utbyggers egen risiko.

Søksmål
Søksmål om gyldigheten av Drammen kommunes vedtak eller krav om erstatning som følge av vedtaket kan ikke reises uten at vedkommende part har nyttet sin adgang til å klage over vedtaket, og at klagen er avgjort av den høyeste klageinstans som står åpen. Søksmål kan likevel i alle tilfelle kunne reises når det er gått 6 måneder fra klage første gang ble framsatt, og det ikke skyldes forsømmelse fra klagerens side at klageinstansens avgjørelse ikke foreligger, jf forvaltningsloven § 27 b.

Krav knyttet til ferdigstillelse
Ansvarlig søker skal passe på at nødvendig sluttkontroll utføres og innhente samsvarserklæringer og kontrollerklæringer. Ansvarlig søker må sende Søknad om ferdigattest eller midlertidig brukstillatelse til kommunen, og passe på at tiltakshaver har mottatt tilstrekkelig FDV dokumentasjon (forvaltning-, drift-, vedlikehold).

Dersom det er skjedd endringer i forhold til godkjente tegninger, må ajourførte tegninger ("som bygget") også sendes inn for ny godkjennelse.

Dersom det gjenstår arbeider, eller det er oppdaget feil eller mangler, må dette forklares forbindelse med søknad om midlertidig brukstillatelse. Det må opplyses om når man mener at tiltaket vil kunne være ferdig. Husnummerskilt og eventuelt feierstige på tak må være montert før midlertidig brukstillatelse kan gis.

Rørleggerfirma må sende *Vann og avløp* ajourførte rørleggertegninger("som bygget") som viser beliggenhet av vann- og avløpsledninger samt stoppekran. Kopi sendes byggesaksbehandler i forbindelse med *Ferdigmelding*.

Gebyrer
Gebyret beregnes etter *Gebyrregulativ for byggesaker, plansaker, matrikkelsaker, geodatatjenester og seksjoneringssaker* som til enhver tid gjelder.

Avfall og avfallshåndtering
Materialer og avfall fra byggeprosessen skal behandles etter avfallsplan og eventuell plan for miljøsanering og leveres til godkjent deponi.

Husnummerskilt
Det er eiers plikt å sette opp- og å vedlikeholde husnummerskilt, vedtatt i Teknisk hovedutvalg i 1993, jfr. plan- og bygningsloven (1985) § 105.
Husnummerskilt skal være plassert i 2,5 meters høyde om det er mulig, og til høyre for inngangsdører og innkjørsler som munner ut i gate.
På nye bygg skal skiltet settes opp tidligst mulig, senest før søknad om midlertidig brukstillatelse. Ferdigattest kan nektes om husnummerskilt mangler.
Skiltet skal utformes slik kommunen har bestemt, og det skal ha reflekterende bunn. Det skal vedlikeholdes slik at det er godt leselig. Skiltets høyde skal være 15 cm med sort tekst.
Kommunen har praksis for at huseier i tillegg kan sette opp skilt med annen kvalitet og utsende enn de påbudte. Skilt etter ovenstående regler må settes opp for at utrykningskjøretøyer lettest mulig skal finne frem.

Vei, vann og avløp
- Veier, gater, avkjørsler: se **Gatenorm,** Bestemmelser for utforming og bygging av kommunale trafikkarealer.
- Vann og avløp, kontakt *Vann- og avløpsvirksomheten.*

Annet
For mer informasjon, se Drammen kommunens hjemmeside ***www.drammen.kommune.no*** *Bolig og eiendom, Byggesak*

ambita

Områdeanalyse, utvalg for eiendom 3301-112/370/0/2, Jørgen Ringstads vei 18, 3040 DRAMMEN

Risiko

Navn	Sist oppdatert	Status
Aktsomhetsområder for jord- og flomsskred	22.12.2025	Risiko
Radonutsatt område	29.12.2025	Risiko

Vær oppmerksom på

Navn	Sist oppdatert	Status
Kvikkleire	29.12.2025	Vær oppmerksom

Ikke oppdaget på eiendommen

Dette kan skyldes at det er gjort undersøkelser uten at det er funnet risiko, eller at det ikke er gjort undersøkelser.

Navn	Sist oppdatert	Status	Nærmeste kjente forekomst
Aktsomhetsområder for snøskred	17.02.2025	Ikke funnet	0.33 km
Aktsomhetsområder for steinsprang	01.04.2025	Ikke funnet	0.7 km
Flomfaresoner	29.12.2025	Ikke funnet	0.38 km
Forurenset grunn	29.12.2025	Ikke funnet	0.3 km
Kulturminner - Lokaliteter, Enkeltminner og Sikringssoner	29.12.2025	Ikke funnet	0.49 km
Kulturminner - SEFRAK-bygninger	08.12.2025	Ikke funnet	0.22 km
Skredfaresoner	29.12.2025	Ikke funnet	26.7 km
Stormflo	09.12.2025	Ikke funnet	0.34 km
Støysoner	22.12.2025	Ikke funnet	0.03 km

VIKTIG: Fravær av treff på et datasett betyr ikke nødvendigvis at området er fritatt for risiko, men at det ikke er gjort observasjoner av det aktuelle temaet i området, eller at området ikke er kartlagt. Treff på et datasett indikerer normalt at ytterligere undersøkelser er nødvendige.

Aktsomhetsområder for jord- og flomsskred

Sist sjekket:	22.12.2025	
Aktsomhetsområde	Nei	Ja

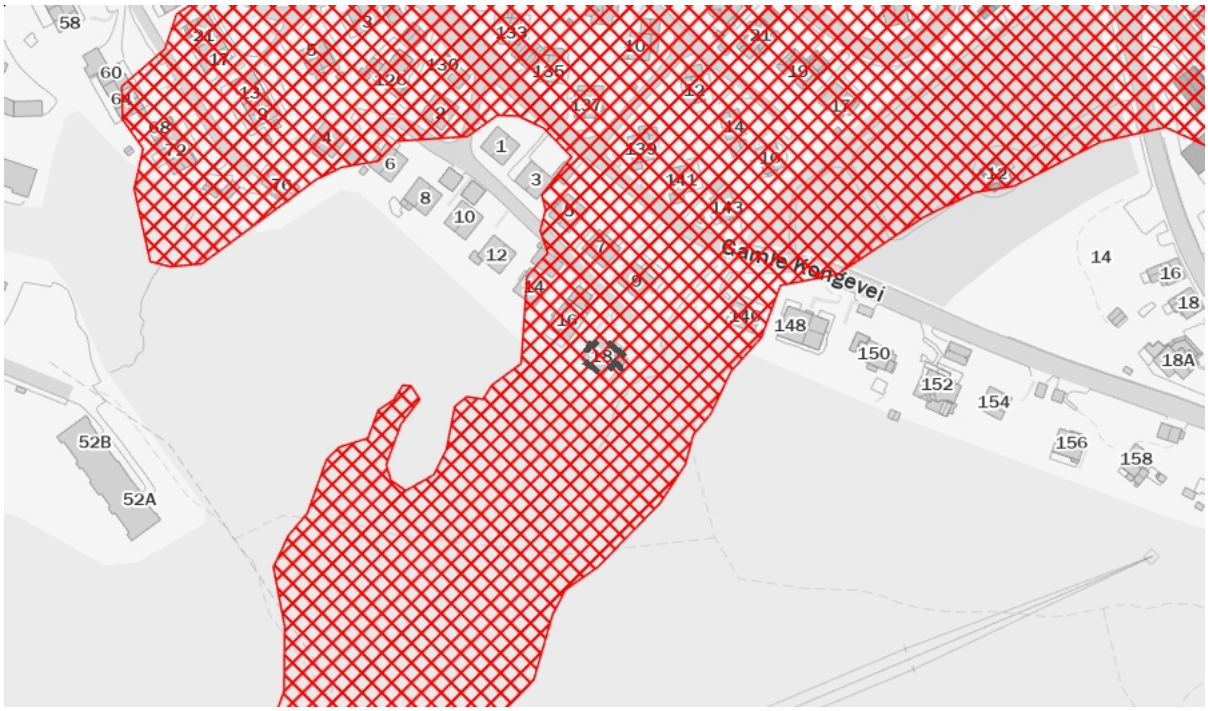

Tegnforklaring

Potensielt utløpsområde

Beskrivelse

Aktsomhetsområder for jord- og flomskred viser potensielle utløpsområder for alle typer løsmasseskred bortsett fra kvikkleireskred og store flomskred i slake elveløp. Ved bruk av datasettet til analyseformål bør som hovedregel hele utløpsområdet vurderes. Utløpsområdet dekker alle areal hvor skredet fortsatt inneholder en viss andel fast materiale som kan avsettes. Dersom vanninnholdet i skredet er veldig høyt, kan selve vanninnholdet av skredet i visse tilfeller flyte enda lenger.

Aktsomhetskart for jord- og flomskred viser områder som potensielt kan bli rammet av disse skredtypene. Kartet er ment som et grunnlag for en første vurdering av jord- og flomskredfare i forbindelse med arealplanlegging og utbygging, i områder der skredfaren ikke er kartlagt mer detaljert. I NVEs retningslinjer "Flaum- og skredfare i arealplanar" er dette beskrevet nærmere. Kartene sier ingenting om sannsynlighet, og kan derfor ikke brukes for å vurdere utbygging etter sikkerhetskravene i byggteknisk forskrift.

Kilde: Norges geologiske undersøkelse (NGU)

Kvikkleire

Sist sjekket:	29.12.2025			
Aktsomhetsområde for kvikkleire	Nei	Ja		
Risiko for skred på eiendommen	Ingen	Lav	Middels	Høy
Konsekvens ved skred	Ingen	Mindre alvorlig	Alvorlig	Svært alvorlig

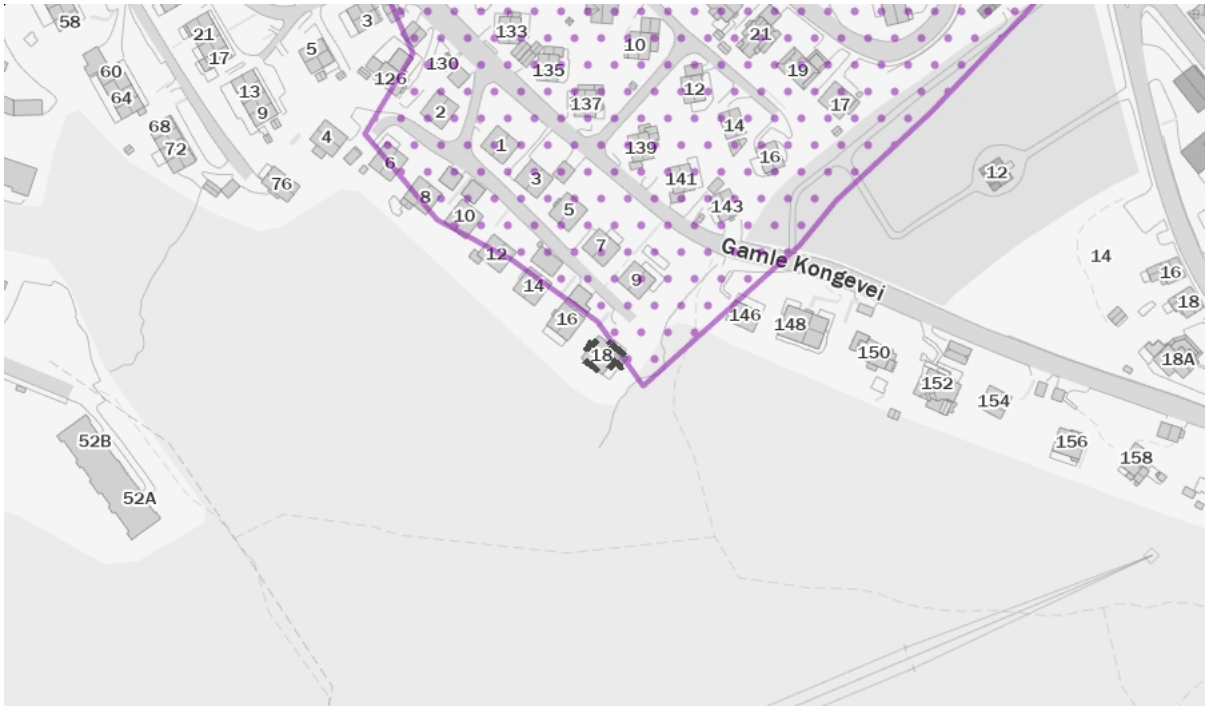

Tegnforklaring

Ingen risiko for skred

Lav risiko for skred

Middels risiko for skred

Høy risiko for skred

Aktsomhets-område

Beskrivelse

Kartene gir en oversikt over soner med potensiell fare (aktsomhetsområder) for større kvikkleireskred. Sonene er identifisert og avgrenset ved kvartærgeologisk kartlegging (for å identifisere områder med marin leire), geoteknisk vurdering av topografi og grove, geotekniske undersøkelser. Sonene omfatter løsneområder for kvikkleireskred (områder som kan gli ut) og utløpsområder (områder som kan rammes av skredmasser) for nye kartlegginger. For identifiserte soner som kun inneholder løsneområder, må utløpsområdene vurderes særskilt. De identifiserte kvikkleiresonene er klassifisert i tre faregradsklasser (høy-, middels- og lav faregrad), basert på topografiske, geotekniske og hydrologiske kriterier. Sonene er videre klassifisert i tre konsekvensklasser (høy-, middels- og lav konsekvensklasse) avhengig av konsekvenser som et skred i sonen vil ha på bebyggelse og infrastruktur. Sonene er deretter klassifisert i fem risikoklasser, utledet fra faregrads- og konsekvensklassifiseringen.

Aktsomhetskartet for kvikkleireskred er basert på del 1 i prosedyren gitt i kapitel 3 i NVE veileder 1/2019 Sikkerhet mot kvikkleireskred. Kartet viser områder med mulig sammenhengende marin leire (NGU) og terrengkriterier (høydeforskjeller og stigning) som tilsier at det kan være fare for kvikkleireskred.

Kilde: Norges vassdrags- og energidirektorat (NVE)

Radonutsatt område

Sist sjekket:	29.12.2025			
Aktsomhetsgrad for radon på eiendommen	Usikker aktsomhet	Middels til lav aktsomhet	Høy aktsomhet	Særlig høy aktsomhet

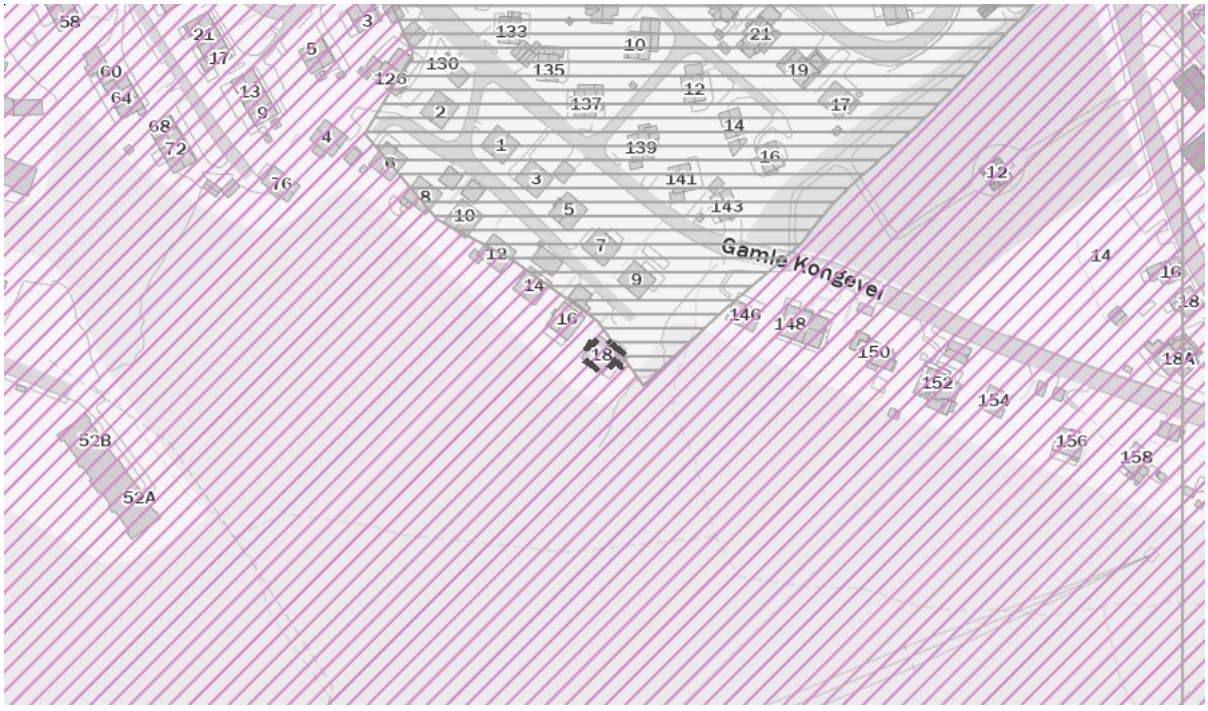

Tegnforklaring

Usikker aktsomhet

Middels til lav aktsomhet

Høy aktsomhet

Særlig høy aktsomhet

Beskrivelse

Datasettet viser hvilke områder i Norge som trolig er mer radonutsatt enn andre. Datasettet er basert på geologi og inneluftsmålinger av radon. Inneluftsmålinger er fra Direktoratet for strålevern og atomsikkerhet (DSA) sin nasjonale database, og geologi er fra Norges geologiske undersøkelse (NGU) sine berggrunns- og løsmassedatabaser. Berggrunnsdata er av målestokk 1:250.000 og løsmassedata er av varierende målestokk, fra 1:50.000 til 1:1000.000 Inneluftsmålinger er brukt til å identifisere områder med forhøyd aktsomhet for radon. De er også brukt til å kjennetegne geologi i forhold til aktsomhet for radon, og denne kunnskapen er overført til områder hvor det finnes ingen eller få inneluftsmålinger. Der hvor et område er klassifisert som «høy aktsomhet» er det beregnet at minst 20% av boligene har radonkonsentrasjoner over 200 Bq/m3, med 70% statistisk sikkerhet. Der hvor et område er klassifisert som «middels til lav aktsomhet» er det beregnet at opp til 20% av boligene har radonkonsentrasjoner over 200 Bq/m3, med 70% statistisk sikkerhet. Der hvor det ikke er nok data, eller hvor det ikke er nok statistisk sikkerhet for å beregne aktsomhet for radon, er områder klassifisert som «usikker aktsomhet». Alunskifer er tilknyttet forhøyde radonkonsentrasjoner. Områder hvor det finnes alunskifer er klassifisert som «særlig høy aktsomhet». Med å overføre kunnskap fra områder med inneluftsmålinger til områder uten inneluftsmålinger, er det antatt at radonegenskaper av en geologitype er det samme i hele landet. I praksis kan det forventes noe variasjon i radonegenskaper i polygoner av den samme geologitypen. I tillegg kan det forventes variasjon i radonegenskaper innenfor et polygon.

Kilde: Norges geologiske undersøkelse (NGU)

Drammen kommune

Kartutsnitt

Eiendom:	Gnr: 112	Bnr: 370	Fnr: 0	Snr: 2
Adresse:	Jørgen Ringstads vei 18 3040 DRAMMEN			
Annen info:				

Målestokk
1:1000

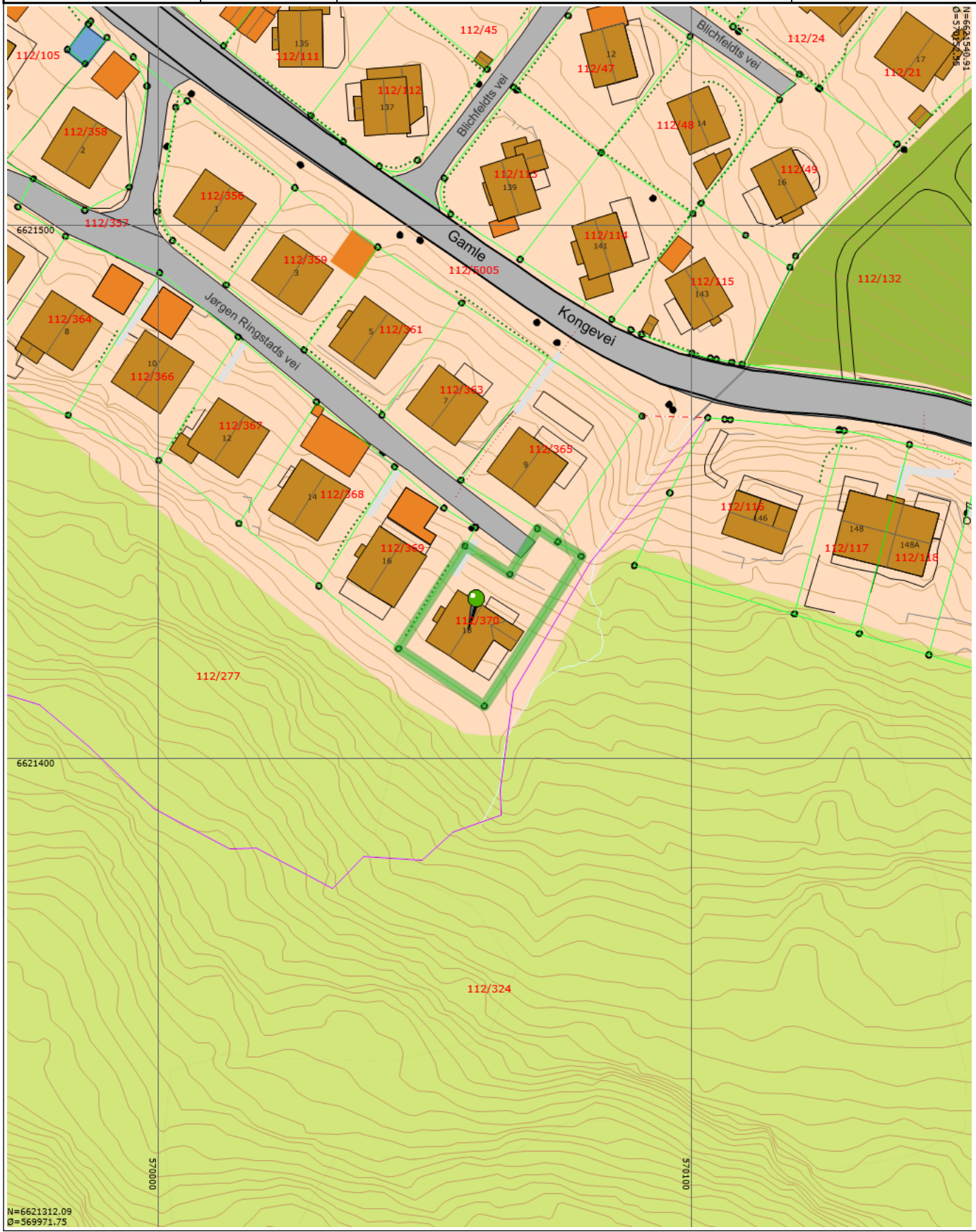

Tegnforklaring

- Matrikkelnummer
- Husnummer med bokstav
- Husnummer
- Fylkesveg gatenavn.
- Kommunalveg gatenavn.
- Privatveg gatenavn.
- Hekk
- Teiggrense god nøyaktighet (10 cm eller bedre)
- Teiggrense nøyaktighet (31 - 200 cm)
- Teiggrensepunkt
- Teiggrense generert
- Bygningsdelelinje
- Bygningslinje
- Mønelinje
- Takkant
- Taksprang
- Trapp inntill bygg
- Veranda
- Sti
- Kjørebanekant
- Veg annen avgrensning
- Veg fiktiv grense
- Vegdekkekant
- Vegskulderkant
- Flaggstang
- Gjerde
- Loddrett mur
- Stikkrenne
- Voll
- Trapp
- Udefinerte bygg
- Bolig
- Garasje og uthus
- Annen næring
- Eiendom
- Veg
- Elv og bekk
- Kanal og grøft
- Gatelys (belysningspunkt)
- Mast
- Høydekurve
- Gravplass
- Bebygd område
- Skog
- Annet

OVERSIKT OVER LØSØRE OG TILBEHØR TIL EIENDOMMEN

Oversikten er utarbeidet av Norges Eiendomsmeglerforbund, Eiendom Norge og Advokatforeningens Eiendomsmeglingsgruppe, og er gjeldende fra 1. januar 2020.

Generelt
Lov om avhending av fast eigedom (avhendingslova/avhl.) av 3. juli 1992 regulerer kjøper og selgers rettigheter og plikter ved overdragelse av fast eiendom og andeler i borettslag.

I henhold til avhl. § 3-4 skal eiendommen, når annet ikke er avtalt, overdras med innredninger og utstyr som etter lov, forskrift eller annet offentlig vedtak skal følge med. Det samme gjelder varig innredning og utstyr som enten er fastmontert eller er særskilt tilpasset bygningen, jf. avhl. § 3-5. Loven inneholder ingen detaljert oversikt over hva som omfattes av «innredning og utstyr», og over hva som skal regnes som «fastmontert eller særskilt tilpasset».

Partene kan fritt avtale hva som skal følge med eiendommen ved salg. Bransjens liste over løsøre og tilbehør som skal følge med eiendommen, er en del av avtalen mellom kjøper og selger dersom ikke annet er opplyst i salgsoppgaven, kjøper har tatt forbehold i bud eller avtale på annen måte er inngått. Der intet annet er avtalt, vil løsøre og tilbehør medfølge slik dette fremkommer av avhl. § 3-4 og § 3-5 og denne oversikt.

Produkter og installasjoner som medfølger overdras uten noen form for garantier, utover eventuell gjenværende leverandørgaranti.

Dersom det er noe i nedenstående liste som ikke finnes på eiendommen, vil det heller ikke medfølge.

1. HVITEVARER medfølger der dette er spesielt angitt i salgsoppgaven.

2. HELDEKKENDE TEPPER følger med uansett festemåte.

3. VARMEKILDER, slik som ovner, kaminer, peiser, varmepumper og panelovner, følger med uansett festemåte. Frittstående biopeiser/varmeovner og terrassevarmere medfølger ikke. Det følger ikke med varmekilder i rom som ikke har vegg- eller fastmonterte varmekilder på visning.

4. TV, RADIO OG MUSIKKANLEGG. TV-antenner og fellesanlegg for TV, herunder parabolantenne, og tuneren/dekoder/tv-boks medfølger der dette eies av selger. Veggmontert TV/flatskjerm med tilhørende festeordning samt musikkanlegg følger ikke med (se også punkt 12).

5. BADEROMSINNREDNING/UTSTYR. Badekar, dusjkabinett, dusjvegger, alle fastmonterte speil og hyller, fastmonterte glass- og håndkleholdere, herunder håndklevarmere samt baderomsinnredning, medfølger.

6. GARDEROBESKAP medfølger, selv om disse er løse. Fastmonterte garderobehyller og knagger

medfølger. Innredning i garderobeskap, for eksempel løse eller fastmonterte trådkurver, hyller, stenger og lignende, medfølger.

7. KJØKKENINNREDNING medfølger, herunder også åpne, fastmonterte hyller og løs eller fastmontert kjøkkenøy.

8. MARKISER, PERSIENNER og annen type innvendig og utvendig solskjerming, gardinoppheng, lamellgardiner og liftgardiner medfølger.

9. AVTREKKSVIFTER av alle slag, samt fastmonterte aircondition/ventilasjonsanlegg, medfølger.

10. SENTRALSTØVSUGER medfølger med komplett anlegg, herunder slange, munnstykke mm.

11. LYSKILDER. Kupler, lysstoffarmatur, fastmonterte "spotlights", oppheng og skinner med spotlights samt utelys og hagebelysning medfølger. Vegglamper, krokhengte lamper, lysekroner, prismelamper og lignende som er koblet til sukkerbit eller stikkontakt følger likevel ikke med.

12. INSTALLERTE SMARTHUSLØSNINGER med sentral som styrer lys, varme, lyd o.l., samt tilhørende trådløse enheter som brytere, sensorer, kameraer, integrerte høyttalere el. medfølger. Enkle lysstyringssystem f.eks. med en sentral som kun styrer lyspærer eller smartpærer montert i sokkel medfølger likevel ikke.

13. UTVENDIGE SØPPELKASSER og eventuelt holder/hus til disse medfølger.

14. POSTKASSE medfølger.

15. UTENDØRS INNRETNINGER slik som flaggstang, fastmontert tørkestativ, samt andre faste utearrangementer som f.eks. badestamp, boblekar/jacuzzi og liknende utendørs kar, lekestue, lekestativ, utepeis, fastmontert trommel til vannslange, medfølger. Guidekabel/avgrensingskabel til robotgressklipper medfølger, men robotgressklipper og ladestasjon for denne medfølger ikke.

16. FASTMONTERT VEGGLADER/LADESTASJON TIL EL-BIL medfølger uavhengig av hvor laderen er montert.

17. SOLCELLEANLEGG med tilhørende teknisk infrastruktur medfølger.

18. GASSBEHOLDER til gasskomfyr og gasspeis medfølger.

19. BRANNSTIGE, BRANNTAU, feiestige og lignende medfølger der dette er påbudt. Løse stiger medfølger ikke.

20. BRANNSLUKNINGSAPPARAT, BRANNSLANGE og RØYKVARSLER medfølger der dette er påbudt. Det er eier og brukers plikt til å se til at utstyret forefinnes på enhver eiendom. Hvis annet ikke er uttrykkelig avtalt, skal dette derfor alltid følge med ved salg av eiendom.

21. SAMTLIGE NØKLER til eiendommen som selger er i besittelse av skal overleveres kjøper på overtakelsen, herunder nøkler til eventuelle boder, uthus, garasjeportåpner e.l. Låses boder, uthus e.l. med hengelås, skal lås og nøkler til disse medfølge.

22. GARASJEHYLLER, bodhyller, lagringshyller og oppheng til bildekk medfølger såfremt de er fastmontert.

Planter, busker og trær som er plantet på tomten, eller fastmonterte kasser og lignende er en del av eiendommen og medfølger i handelen.