



Tilstandsrapport

Mikalsen Takst

 Boligbygg med flere boenheter

 Bodinveien 32, 8010 BODØ

 BODØ kommune

gnr. 31, bnr. 491, snr. 2

Sum areal alle bygg: BRA: 73 m² BRA-i: 69 m²



Befaringsdato: 16.01.2026

Rapportdato: 27.01.2026

Oppdragsnr.: 21395-1246

Referansenummer: KP4261

Foretak: MIKALSEN TAKST AS

Takstingeniør: Kristoffer Mikalsen



Mikalsen Takst



Rapporten kan brukes i inntil ett år etter befaringsdato, og kan ikke gjenbrukes ved flere boligsalg i denne perioden. Skjer det endringer, oppstår skader også videre på boligen, bør du som selger be om oppdatert rapport.

Mikalsen Takst AS

Mikalsen Takst er et uavhengig takstforetak. Firmaet har byggfaglig kompetanse med Byggmester som bakgrunn med flere års erfaring med oppføring av boliger samt rehabilitering.

Mesterbrev er lovregulert og krever minimum 6 års praktisk erfaring med analyse, reparasjon og bygging samt prosjektering av bolig.

Mesterbrevloven er en norsk lov som regulerer tildeling av mesterbrev til personer innen fag for håndverk og annen næring, for eksempel innen tømmerfaget. Den som tildeles mesterbrev kan etter loven kalle seg «mester» innenfor faget vedkommende har mottatt mesterbrev i.

Videre utdannet til sertifisert takstmann hos BMTF og har leverer tilstandsrapporter, verditakster, forhåndstakster, skadetakster, byggesaker og andre tjenester innenfor taksering.

En BMTF-takstmann er til enhver tid forpliktet til å følge BMTF's etiske retningslinjer, og arbeider uten bindinger til andre aktører i eiendomsbransjen. For mer info www.bmtf.no

Rapportansvarlig

Kristoffer Mikalsen

Kristoffer Mikalsen

Uavhengig Takstingeniør

kristoffer.mik@gmail.com

901 32 368



Mikalsen Takst

Dette trenger du å vite om tilstandsrapporten



Hva er en tilstandsrapport?

En tilstandsrapport beskriver synlige skader/avvik eller tegn på skader/avvik på boligen. Rapporten fremhever vanligvis ikke positive egenskaper ved boligen.



Hva vurderer en bygningsakkyndig?

Den bygningsakkyndige vurderer boligen ut fra hva man kan forvente av en bygning av samme alder og type. Vurderingen gjøres som regel mot hvordan det var vanlig å bygge og regler som gjaldt da boligen ble oppført (søknadstidspunktet). Forhold som er vanlige for bygningens alder, slik som slitasje etter normal bruk regnes ikke som avvik.



Hva inneholder tilstandsrapporten?

Den bygningsakkyndige undersøker rom og bygningsdeler slik det kommer frem av [Forskrift til avhendingsloven](#). Tilstandsrapporten inneholder bare avvik som den bygningsakkyndige kan se eller kontrollere med enkle hjelpemidler. Det gjøres ikke nærmere undersøkelser slik som åpning av vegger eller andre bygningsdeler. I vegg mot våtrom og rom under terreng kan det borres et hull for å gjøre enkle undersøkelser slik som fuktsøk.

Når du kjøper en brukt bolig

Når du kjøper en brukt bolig, er det viktig å være oppmerksom på at dette ikke kan sammenlignes med å kjøpe en ny bolig. Måten boligen ble bygget på kan være annerledes enn i dag. Bygninger svekkes over tid, og utsettes for slitasje blant annet på grunn av bruk og vær og vind. Mange boliger fornyes helt eller delvis, noen i flere omganger, eller det oppføres tilbygg. Særlig for boliger som er pusset opp eller endret, er det viktig å merke seg at fornyelse av overflater ikke nødvendigvis betyr at bygningsdeler under er forbedret.

Vurdering mot byggregler

Den bygningsakkyndige vil vurdere boligen mot hvordan det var vanlig å bygge og regler som gjaldt på søknadstidspunktet. Den bygningsakkyndige ser etter avvik som har betydning for og som reduserer boligens funksjon og verdi, og som kommer frem av Forskrift til avhendingslova.

Tilstandsrapporten beskriver ikke hele boligen

BYGNINGSSAKKYNDIGE SER FOR EKSEMPEL IKKE PÅ

- vanlig slitasje og normal vedlikeholdstilstand
- bagatellmessige forhold som ikke påvirker bygningens bruk eller verdi vesentlig
- etasjeskillere
- tilleggsbygg slik som garasje, bod, anneks, naust også videre
- utvendige trapper
- støttemurer
- skjulte installasjoner
- installasjoner utenfor bygningen
- full funksjonstesting av el- og VVS-installasjoner
- geologiske forhold og bygningens plassering på grunnen
- bygningens planløsning
- bygningens innredning
- løsøre slik som hvitevarer
- utendørs svømmebasseng og pumpeanlegg
- bygningens estetikk og arkitektur
- bygningens lovlighet (bortsett fra bruksendringer, brannceller og forhold som åpenbart kan påvirke helse, miljø og sikkerhet)
- fellesarealer (med mindre boligeier har vedlikeholdsplikt for fellesarealer og dette er kjent for bygningsakkyndig, eller fellesarealet har en særlig tilknytning til boligen).

© iVerdi 2023

Malen til denne rapporten, inkludert standardtekstene fra Verdi er vernet etter åndsverkloven og kan kun benyttes av av kunder hos iVerdi. For andre aktører er eksemplarframstilling av malen og standardtekster, som utskrift og annen kopiering til bruk som grunnlag for tilsvarende rapporter, bare tillatt når det er hjemlet i lov (kopiering til privat bruk, sitat o.l.) eller avtale med iVerdi (<https://iverdi.no/>).

Utnyttelse i strid med lov eller avtale kan medføre erstatnings- og straffeansvar.

Dette trenger du å vite om tilstandsrapporten

Tilstanden vurderes med ulike tilstandsgrader

Tilstanden gir uttrykk for en gitt forventet tilstand, blant annet vurdert ut fra alder og normal bruk. Ved Tilstandsgrad 0 (TG0) og Tilstandsgrad 1 (TG1) gir den bygnings sakkyndige normalt ingen begrunnelse for valg av tilstandsgrad. Grunnen er at bygningen eller bygningsdelen da bare har normal slitasje. Ved skjulte konstruksjoner kan alder alene avgjøre tilstandsgrad. Når bygnings sakkyndige anbefaler tiltak, for eksempel utbedringer, må brukeren av rapporten vurdere om tiltakene er nødvendige og lønnsomme.

Når den bygnings sakkyndige velger tilstandsgrad, baseres vurderingen på faste kriterier som følger av gjeldende bransjestandard for Teknisk tilstandsanalyse ved omsetning av bolig og Forskrift til avhendingslova.



TILSTANDSGRAD 0, TG0: INGEN AVVIK

Bygningsdelen skal være tilnærmet ny, ikke vise tegn på slitasje og det skal være lagt frem dokumentasjon på faglig god utførelse. Det er ingen merknader til delen.



TILSTANDSGRAD 1, TG1: MINDRE AVVIK

Bygningsdelen skal bare ha normal slitasje, og straktiltak skal ikke anses som nødvendig. Graden kan også brukes når delen er ny, men der dokumentasjon på faglig god utførelse mangler.



TILSTANDSGRAD 2, TG2: VESENTLIGE AVVIK OG MINDRE AVVIK SOM ETTER NS 3600 GIR TG 2

Bygningsdelen skal enten ha feil utførelse, en skade eller symptomer på skade, sterk slitasje eller nedsatt funksjon. Graden gis når bygningsdelen trenger vedlikehold eller tiltak i nær fremtid. Graden skal også brukes når delen er gammel og det er grunn til å varsle om faren for skader på grunn av alderen, eller når det er grunn til å overvåke delen spesielt på grunn av fare for større skader eller følgeskader.



TILSTANDSGRAD 3, TG3: STORE ELLER ALVORLIGE AVVIK

Denne tilstandsgraden brukes ved kraftige tegn på forhold som man må regne med trenger utbedring straks eller innen kort tid. Det er påvist funksjonssvikt eller sammenbrudd.



IKKE UNDERSØKT/IKKE TILGJENGELIG FOR UNDERSØKELSE

Det kan være avvik/skader som ikke er avdekket.

Informasjon om utbedringskostnader

Utbedringskostnadene i rapporten er sjablongmessige anslag basert på observerte forhold som feil, skader eller uregelmessigheter, samt foreslåtte tiltak. Disse anslagene er veiledende, angis i fem intervaller, er basert på generelle erfaringstall, og må ikke forveksles med konkrete pristilbud fra håndverkere eller entreprenører. Faktiske kostnader kan variere betydelig, avhengig av individuelle valg, materialpriser og markedsforhold. For å få en nøyaktig vurdering av utbedringskostnadene anbefales ytterligere undersøkelser og innhenting av flere pristilbud fra kvalifiserte fagfolk. Slike anslag gis for TG3, der dette er mulig.



Tiltak under kr 20 000



Tiltak mellom kr 20 000 – 100 000



Tiltak mellom kr 100 000 – 200 000



Tiltak mellom kr 200 000 – 500 000



Tiltak over kr 500 000

Beskrivelse av eiendommen

Boligen er oppført med ringmur av leca/lettklinker. Bindingsverk av trekonstruksjoner kledd med stående kledning. Saltak av trekonstruksjoner tekket med betongtakstein eller lignende.

Boligen fremstår i hovedsak som fra byggeåret og fremstår i teknisk god stand. Det gjøres oppmerksom på at enkelte elementer har passert normal forventet levetid, slik at vedlikehold/utbedring må påregnes i tiden som kommer. For øvrig vises til beskrivelser og vurderinger for de enkelte bygningsdeler i rapporten.

Arealer

[Gå til side](#)

Forutsetninger og vedlegg

[Gå til side](#)

Lovlighet

[Gå til side](#)

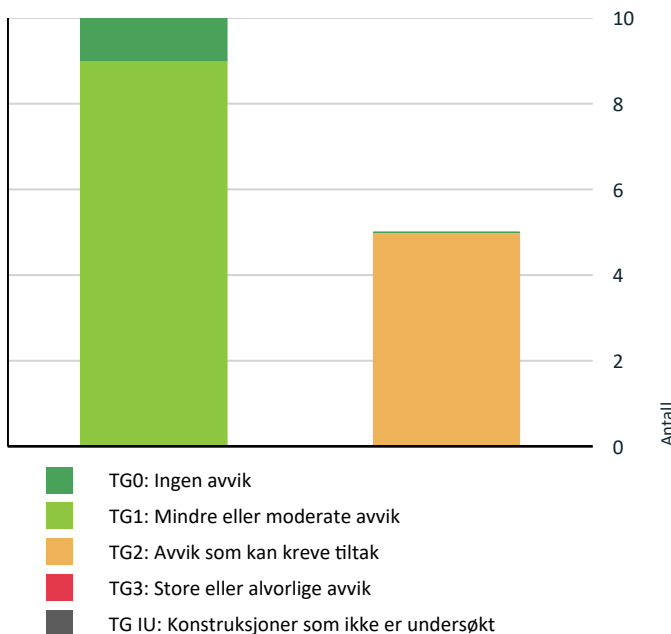
Boligbygg med flere boenheter

- Det foreligger ikke tegninger

Det er ikke fremlagt originale tegninger som viser opprinnelig godkjent planløsning. Det kan derfor ikke tas stilling til om planløsningen, slik den fremstår på befaringstidspunktet, er lik godkjent planløsning fra da bygget ble tatt i bruk.

Sammendrag av boligens tilstand

Fordeling av tilstandsgrader



Vil du vite mer om tilstandsgrader? Se side 4.

! Våtrom > Etasje > Bad > Overflater Gulv [Gå til side](#)

Det er påvist at høydeforskjell fra topp slukrist til gulv/synlig topp membran ved dørterskel er mindre enn 25 mm.

! Våtrom > Etasje > Bad > Sluk, membran og tettesjikt [Gå til side](#)

Mer enn halvparten av forventet brukstid er passert på membranløsningen.
Mer enn halvparten av forventet brukstid er passert på slukløsningen.

Oppsummering av avvik

Vil du vite mer? Se på rommet eller bygningsdelen senere i rapporten.

Boligbygg med flere boenheter

! TG 2 AVVIK SOM KAN KREVE TILTAK

! Tekniske installasjoner > Vannledninger [Gå til side](#)

Det mangler tettemuffer i enden av varerør på rør-i-rør-system.

! Tekniske installasjoner > Varmtvannstank [Gå til side](#)

Det er ikke påvist tilfredsstillende avrenning eller annen kompenserende løsning fra varmtvannstank.
Det er påvist at varmtvannstank er over 20 år

! Våtrom > Etasje > Bad > Overflater vegger og himling [Gå til side](#)

Det er påvist sprekker i fliser.

Sprekker er ved siden av speil etter tidligere eier har demontert skap.

Boligens energimerking



ENERGIMERKE

Beskrivelse

Energimerke er basert på en forenklet vurdering basert på byggeår, byggemåte og oppvarmingskilder. Ved en utvidet energimerking kan det oppnås en annen karakter dersom det er utført helhetlige endringer på vinduer, fasader, taker og isolasjon.

Energimerke



Energimerket gir en god pekepinn på om oppvarmingsutgiftene for boligen er høye eller lave. Det består av to deler: en energikarakter og en oppvarmingskarakter. Til sammen forteller de om energistandarden i boligen din.

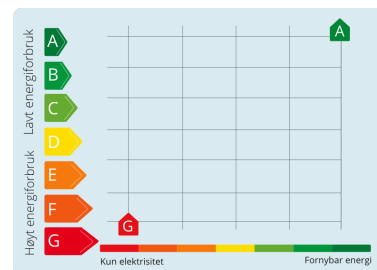
Energikarakteren A–G:

Energikarakteren sier noe om energistandarden til bygningen og dermed noe om forventet forbruk av energi. Skalaen går fra A som er best til G som er dårligst.

• **A** og **B** er bygninger som normalt tilfredsstillere strengere krav enn det som er angitt i byggeforskriftene og/eller har effektivt varmesystem.

• **C** er bygninger som i hovedsak tilfredsstillere de nyeste byggeforskriftene, og bygninger etter noe eldre forskriftskrav med effektivt varmesystem.

• **D, E, F** og **G** er bygninger som er bygget under eldre forskriftskrav enn dagens. Eldre hus som ikke er utbedret, vil normalt få en karakter nederst på skalaen.



Oppvarmingskarakter:

Oppvarmingskarakteren blir angitt ut fra hvor stor andel av energien som kommer fra ikke fornybare energikilder, slik som olje eller gass, eller fra elektrisitet. Karakteren er en fargeskala fra rød til grønn, hvor grønn er best. En grønn karakter betyr at du bruker bioenergi eller annen ny fornybar energi. Bruk av ved, varmepumpe, sol og fjernvarme gir god oppvarmingskarakter.

En rød karakter betyr at boligen din er avhengig av elektrisitet, olje eller gass. Et bygg som bare har panelovner får derfor en dårlig oppvarmingskarakter.

Tilstandsrapport

BOLIGBYGG MED FLERE BOENHETER

Byggeår

2004

Kommentar

Byggeåret er basert på opplysninger fra eiendomsmatrikkelen.

Standard

Normal standard på bygget ut ifra alder/konstruksjon - jamfør beskrivelse under konstruksjoner.

Vedlikehold

Bygget er jevnlig vedlikeholdt.

UTVENDIG

TG 1 Vinduer

Bygningen har malte trevinduer med 2-lags glass. Som fra byggeår

Vinduer er en bygningsdel som har en naturlig slitasje over tid med en forventet levetid, der eldre vinduer slipper ut mer varme enn nye vinduer.

For å avdekke punkterte vinduer kan det være behov for spesielle lysforhold eller temperaturer for at dette skal være synlig. Det kan dermed være at vinduer har mindre punkteringer uten at dette ble påvist på befaringdagen.

TG 1 Dører

Bygningen har malt hovedytterdør og malt balkongdør i tre.

Balkongdør har noe utvendig slitasje i nedkant som følge av slitasje over tid.

TG 1 Balkonger, terrasser og rom under balkonger

Utgang fra stue til balkong med imp.bord som dekke og rekkverk av trespiler.

Ikke påvist skader/mangler utover normal brukslitasje, balkonger er en bygningsdel som har behov for jevnlig vedlikehold.

INNVENDIG

Overflater

Innvendig er det gulv av parkett og laminat. Veggene har malte plater. Innvendige tak har himlingsplater.

Etasjeskille/gulv mot grunn

Etasjeskiller er av trebjelkelag.

VÅTROM

ETASJE > BAD

Generell

Bad er som fra byggeår.

Tilstandsrapport

ETASJE > BAD

TE 2 Overflater vegger og himling

Veggene har fliser. Taket har himlingsplater.

Vurdering av avvik:

- Det er påvist sprekker i fliser.

Sprekker er ved siden av speil etter tidligere eier har demontert skap.

Konsekvens/tiltak

- Skadet flis er i et område hvor den kun utgjør et estetisk avvik.

ETASJE > BAD

TE 2 Overflater Gulv

Gulvet er flislagt. Rommet har elektriske varmekabler. Høydeforskjell fra toppen av sluket til toppen av membranen ved dørterskelen er 15mm.

Vurdering av avvik:

- Det er påvist at høydeforskjell fra topp slukrist til gulv/synlig topp membran ved dørterskel er mindre enn 25 mm.

Konsekvens/tiltak

- Til tross for avviket i fall/høydeforskjell til sluk, vil gulvet fortsatt kunne lede vann mot sluket, men med redusert effektivitet. Dette kan potensielt øke risikoen for vannansamling i enkelte områder av badet.

ETASJE > BAD

TE 2 Sluk, membran og tettesjikt

Det er plastsluk og smøremembran med ukjent utførelse.


Membranen ligger skjult i konstruksjon en og kan ikke kontrolleres uten å gjøre destruktive inngrep ved å demontere fliser. Noe som ikke ble gjort på befaringen, membran vurderes dermed utifra alder.

Vurdering av avvik:

- Mer enn halvparten av forventet brukstid er passert på membranløsningen.
- Mer enn halvparten av forventet brukstid er passert på slukløsningen.

Konsekvens/tiltak

- Det er viktig å merke seg at levetiden til en membran varierer basert på kvalitet, installasjon og bruk. Eldre membraner kan bli sprø og sprekke opp, noe som fører til at de mister sin vanntettende funksjon. Dette kan resultere i vannlekkasjer gjennom vegger og gulv og fuktskader.



ETASJE > BAD

TE 1 Sanitærutstyr og innredning

Rommet har innredning med nedfelt servant,toalett,dusjvegger/hjørne og opplegg for vaskemaskin.

Tilstandsrapport

ETASJE > BAD

TG 1 Ventilasjon

Det er mekanisk avtrekk.

ETASJE > BAD

TG 0 Tilliggende konstruksjoner våtrom

Hulltaking er foretatt uten å påvise unormale forhold. Hulltaking er foretatt ved/i Soverom.



KJØKKEN

ETASJE > STUE/KJØKKEN

TG 1 Overflater og innredning

Kjøkkeninnredning med fronter i sort slett utførelse, normalt utbygget med benker og overskap. Alu. plater montert under overskap. Benkeplate med nedfelt servant. Plass for kjøleskap, oppvaskmaskin og komfyr.

Vedlikehold av hengsler/fronter over tid må påregnes som normalt vedlikehold.

ETASJE > STUE/KJØKKEN

TG 1 Avtrekk

Det er kjøkkenventilator med avtrekk ut.

TEKNISKE INSTALLASJONER

TG 2 Vannledninger

Vannrør av plast type rør i rør.

Det er ledningsnett i selve leiligheten som er kontrollert/vurdert.

Vurdering av avvik:

- Det mangler tettemuffer i enden av varerør på rør-i-rør-system.

Konsekvens/tiltak

- Det må monteres tettemuffer i enden av varerørene.

Tilstandsrapport

ⓘ TG 1 Avløpsrør

Synlige avløpsrør av plast.

Det er ledningsnett i selve leiligheten som er kontrollert/vurdert.

Avløpsrør i boligen er delvis skjult bak vegger og gulv, noe som gjør dem vanskelige å inspisere. Ved en visuell kontroll er det derfor kun mulig å vurdere de delene av rørsystemet som er synlige samt funksjonen til anlegget.

ⓘ TG 1 Ventilasjon

Balansert ventilasjonsanlegg med varmegjenvinning.

Viktig å skifte filter og rengjøre aggregat etter anbefalinger fra produsent for å vedlikeholde funksjonen til anlegget. Utskiftning av deler til aggregat kan oppstå

ⓘ TG 2 Varmtvannstank

120L benkebereder plassert i kjøkkeninnredning, det er ikke montert vannstopper under varmtvannstanken.

Årstall: 2003

Kilde: Produksjonsår på produkt

Vurdering av avvik:

- Det er ikke påvist tilfredsstillende avrenning eller annen kompenserende løsning fra varmtvannstank.
- Det er påvist at varmtvannstank er over 20 år

Konsekvens/tiltak

- Det bør etableres tilfredsstillende avrenning eller lekkasjesikring ved varmtvannstank.
- Det er ikke behov for utbedringstiltak siden tanken fungerer i dag, men ut ifra alder kan skader plutselig oppstå på eldre tanker.

Ved en eventuell lekkasje vil vann ikke ledes til sluk eller stenges automatisk, og lekkasje over tid kan medføre skader på tilstøtende konstruksjoner og inventar

Elektrisk anlegg

Dette er en forenklet kontroll begrenset til de spørsmål og undersøkelser som forskrift til avhendingslova (tryggere bolighandel) § 2-18 inneholder. Dette kan ikke sammenlignes med en kontroll utført av offentlig myndighet (Det lokale eltilsyn) eller registrert elektrovirksomhet, og en bygnings sakkyndig har verken kompetanse eller lov til å foreta en slik kontroll.

Tilstanden er vurdert ut fra den forenklete og begrensede kontrollen som forskriften inneholder. El-anlegget kan ha feil og mangler som en slik forenklet undersøkelse ikke vil avdekke. Vær derfor oppmerksom på denne risikoen, og søk videre veiledning eller få en fullstendig kontroll utført av registrert elektrovirksomhet.

1. Foreligger det eltilsynsrapport de siste 5 år, og det er ikke foretatt arbeid på anlegget etter denne, utenom retting av eventuelle avvik i eltilsynsrapport (dvs en el-tilsynsrapport uten avvik)?

Nei

Spørsmål til eier

2. Når ble det elektriske anlegget installert eller sist gang totalt rehabilitert (årstall)? Med totalt rehabilitert menes fullstendig utskiftet anlegg fra inntakssikring og videre.

2004

3. Er alle elektriske arbeider/anlegg i boligen utført av en registrert elektroinstallasjonsvirksomhet?

Ukjent

4. Er det elektriske anlegget utført eller er det foretatt tilleggsarbeider på det elektriske anlegget etter 1.1.1999?

Ja

Tilstandsrapport

Eksisterer det samsvarserklæring?

Ja

5. Foreligger det kontrollrapport fra offentlig myndighet – Det Lokale Eltilsyn (DLE) eller eventuelt andre tilsvarende kontrollinstanser med avvik som ikke er utbedret eller kontrollen er over 5 år?

Nei

6. Forekommer det ofte at sikringene løses ut?

Nei

7. Har det vært brann, branntilløp eller varmgang (for eksempel termiske skader på deksler, kontaktpunkter eller lignende) i boligens elektriske anlegg?

Nei

Generelt om anlegget

8. Er det tegn til at det har vært termiske skader (tegn på varmgang) på kabler, brytere, downlights, stikkontakter og elektrisk utstyr? Sjekk samtidig tilstanden på elektrisk tilkobling av varmtvannsbereder, jamfør eget punkt under varmtvannstank

Nei

9. Er der synlig defekter på kabler eller er disse ikke tilstrekkelig festet?

Nei

Inntak og sikringsskap

10. Er det tegn på at kabelinnføringer og hull i inntak og sikringsskap ikke er tette, så langt dette er mulig å sjekke uten å fjerne kapslinger?

Nei

11. Finnes det kursfortegnelse, og er den i samsvar med antall sikringer?

Ja

12. Foreta en helhetsvurdering av det elektriske anlegget, dets alder, allmenne tilstand og fare for liv og helse. Bør det elektriske anlegget ha en utvidet el-kontroll?

Nei

Generell kommentar

Elektriske anlegget med automatsikringer lokalisert i gang.
Hovedsakelig skjult el-anlegg.

Bereider er tilkoblet vanlig stikkontakt, dagens krav krever fast montering på bryter med strekkavlastning for å unngå varmgang i støpslet.

Kravet om samsvarserklæring gjelder både for anlegg som er nyere enn 1999, og for endringer utført på anlegg som er eldre enn 1999.

Vurderingen av det elektriske anlegget er basert på visuell besiktigelse, opplysninger gitt av eier med eventuell tilhørende fremvist dokumentasjon, samt standard sjekklister (begrensede undersøkelser sammenlignet med godkjent elkontroll).

Bygninger på eiendommen

Bod



Anvendelse

Byggeår

Standard

Vedlikehold

Kommentar

Arealer, byggetegninger og brannceller

Standard gjeldende fra 01.01.2024

Arealmålinger og arealoppsett er basert på Norsk standard 3940:2023 Areal- og volum-beregninger av bygninger. Arealet gjelder for tidspunktet da boligen ble målt

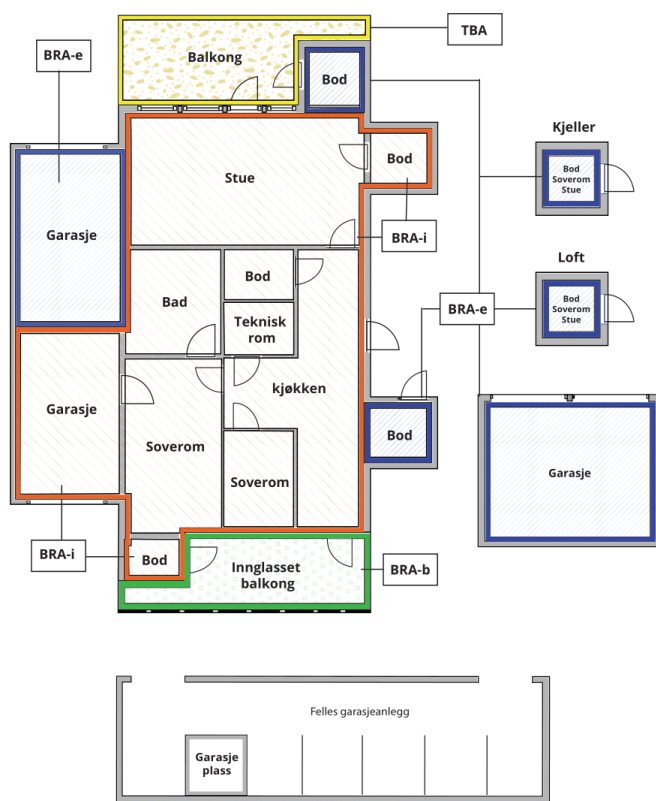
Hva er måleverdig areal?

Arealet i rommet må ha minst 1,90 m fri høyde over gulvet og minst bredde på 0,60 m. Et loft med skråtak vil for eksempel bare få registrert målbart areal der høyden er minst 1,90 m og bredden minst 0,60 m. Rommet må ha dør eller luke og gangbart gulv.

Hva er bruksareal?

BRA = BRA-i + BRA-e + BRA-b

Bruksarealet for bygningen er bruttoarealet minus arealet som opptas av yttervegger.



Carport og/eller garasje plass i felles garasjeanlegg er ikke måleverdig areal

Internt bruksareal (BRA-i)	Arealet innenfor boenheten(e)
Ekstert bruksareal (BRA-e)	Arealet av alle rom utenfor boenheten(e) og som tilhører denne, slik som for eksempel bod
Innglasset balkong mv (BRA-b)	Arealet av innglasset balkong, veranda eller altan når denne er tilknyttet boenheten(e)
Terrasse- og balkongareal (TBA)	Arealet av terrasser, åpne balkonger og åpen altan tilknyttet boenheten(e)

Gulvareal (GUA)
Er sum av BRA (bruksareal) og ALH (areal med lav takhøyde).

Areal med lav takhøyde (ALH) er ikke måleverdig areal, som skyldes skråtak og lav himlingshøyde.

GUA kan opplyses i markedsføring der det er aktuelt for den konkrete boligen og kun sammen med BRA-i, for eksempel der gulvflaten har en verdi og har funksjon ved møblering og bruk av rommene. Ikke innredet areal som kaldloft, måles og oppgis normalt ikke.

Arealet kan ikke alltid fastsettes nøyaktig

Areal kan være komplisert eller umulig å måle opp nøyaktig fordi det er vanskelig å fastslå tykkelsen på innervegger, skjevheter i og utforming av bygningskonstruksjoner som karnapp, buer og vinkler som ikke er rette, åpne rom over flere etasjer og så videre.

Eiendommens markedsverdi kan ikke baseres på en matematisk beregning basert på antall kvadratmeter opplyst i rapporten. Opplysninger om areal kan altså ikke alene benyttes for å beregne eiendommens verdi.

Den bygningsakkyndige kan avdekke eventuelle bruksendringer og avvik i branncelleinndeling

Den bygningsakkyndige ser på byggetegninger hvis de er tilgjengelige og dette er en del av oppdraget, og vurderer bruken av boligen opp mot tegningene. Hvis den bygningsakkyndige avdekker at en bolig ikke ser ut til å være delt opp i brannceller etter kravene i byggeteknisk forskrift på befaringstidspunktet, skal det opplyses om dette.

Reglene om bruksendring og brannceller kan være kompliserte. Søk videre faglige råd om rapporten ikke gir deg svar. Den bygningsakkyndige kan ikke vurdere og svare på alle spørsmål, og kan heller ikke vite om kommunen kan gi unntak for kravene som gjelder. [Vil du vite mer?](#)

Om brannceller

En branncelle er hele eller avgrensede deler av en bygning hvor en brann fritt kan utvikle seg uten at den kan spre seg til andre bygninger eller andre deler av bygningen i løpet av en fastsatt tid.

Om bruksendring

Bruksendring er å endre bruken av et rom fra en tillatt bruk til en annen. Dette kan kreve søknad og tillatelse, for eksempel hvis du endrer et rom fra bod til soverom eller arbeidsrom, eller hvis du endrer en bolig til to separate boliger.

Rom for varig opphold har krav til takhøyde, romstørrelse, rømningsvei og lysforhold som må være oppfylt. Du kan søke kommunen om unntak for kravene, men kan ikke regne med å få unntak for krav som går på helse og sikkerhet, for eksempel krav til rømningsvei.

Bruksendring som krever godkjenning, og som ikke er søkt bruksendret, er ulovlig. Kommunen kan etter plan- og bygningsloven kapittel 32 forfølge overtredelser. Kommunen kan pålegge deg å avslutte den ulovlige bruken, eventuelt å rette eller tilbakeføre rommet til godkjent bruk.

Arealer

Boligbygg med flere boenheter

Etasje	Bruksareal BRA m ²			SUM	Terrasse- og balkongareal (TBA)
	Internt bruksareal (BRA-i)	Eksternt bruksareal (BRA-e)	Innglasset balkong (BRA-b)		
Etasje	69			69	26
SUM	69				26
SUM BRA	69				

Romfordeling

Etasje	Internt bruksareal (BRA-i)	Eksternt bruksareal (BRA-e)	Innglasset balkong (BRA-b)
Etasje	Stue/kjøkken, bad, soverom, soverom 2, bod		

Kommentar

Arealer er målt av takstmann på stedet.

Det er bruken av rommet som avgjør beskrivelse av rom i rombeskrivelsen. Bruken av rommet kan være i strid med byggt teknisk forskrift eller mangle godkjennelse i kommunen for den aktuelle bruken.

P/S-Rom er medtatt for markedsstatistikk og kan fravike noe. P/S-Rom er ikke medtatt i siste areal standard NS 3940:2023

Sjaktareal og vegg til sjakt inngår i BRA.

Et areal er måleverdig når fri høyde er minst 1,90 meter fra overkant ferdig gulv til underkant himling, og lengden og bredden er minst 0,60 x 0,60 meter.

Måleverdige arealer skal ha permanent gangbart gulv.

Lovlighet

Byggetegninger

Det foreligger ikke tegninger

Kommentar: Det er ikke fremlagt originale tegninger som viser opprinnelig godkjent planløsning. Det kan derfor ikke tas stilling til om planløsningen, slik den fremstår på befaringstidspunktet, er lik godkjent planløsning fra da bygget ble tatt i bruk.

Nyere håndverkstjenester

Er det ifølge eier utført håndverkstjenester på boligen siste 5 år?

Ja Nei

Kommentar: Se egenerklæring. Det er etablert el-bil lader under dagens eier.

Bod

Etasje	Bruksareal BRA m ²			SUM	Terrasse- og balkongareal (TBA)
	Internt bruksareal (BRA-i)	Eksternt bruksareal (BRA-e)	Innglasset balkong (BRA-b)		
Etasje		4		4	
SUM		4			
SUM BRA	4				

Romfordeling

Etasje	Internt bruksareal (BRA-i)	Eksternt bruksareal (BRA-e)	Innglasset balkong (BRA-b)
Etasje		Bod	

Befarings - og eiendomsopplysninger

Befaring

Dato	Til stede	Rolle
16.1.2026	Kristoffer Mikalsen	Takstingenør

Matrikkeldata

Kommune	gnr.	bnr.	fnr.	snr.	Areal	Kilde	Eieforhold
1804 BODØ	31	491		2	902 m ²	Tomtearealet er basert på informasjon fra Eiendomsregisteret.	Eiet

Adresse

Bodinveien 32

Hjemmelshaver

Ahmed Imtiaz, Khokhar Saba

Eiendomsopplysninger

Beliggenhet

Beskrevne eiendom beliggende i Rønvik. Området består av blandetbebyggelse - flermannsboliger, delt boliger og eneboliger. Området har tett bebyggelse, både nyere og eldre. God tilknytning til nærområdet med kort vei til skoler, barnehage og nærbutikk.

Adkomstvei

Eiendommen har adkomst via offentlig veg eller gate.

Tilknytning vann

Eiendommen er tilknyttet offentlig vannforsyning via private stikkledninger.

Tilknytning avløp

Eiendommen er tilknyttet offentlig avløpsnett via private stikkledninger.

Regulering

Eiendommen ligger i et område regulert til boligbebyggelse.

Om tomten

Tomten er opparbeidet med gruset adkomst, carportanlegg og bygningsmasse. Eiendommen har en relativt flat tomt.

Oppvarming

Varmekabler på bad, for øvrig elektrisk via panelovner.

Kilder og vedlegg

Dokumenter

Beskrivelse	Dato	Kommentar	Status	Sider	Vedlagt
Egenerklæring			Gjennomgått		Nei

Revisjoner

Versjon	Ny versjon	Kommentar
1	27.01.2026	

For gyldighet på rapporten se forside

Forutsetninger

Tilstandsrapportens avgrensninger

STRUKTUR OG REFERANSENIVÅ

• Rapporten baserer seg på krav i forskrift til avhendingslova (tryggere bolighandel). Rapportens struktur, metode og begrepsbruk følger i hovedsak Norsk Standard NS 3600:2018 (teknisk tilstandsanalyse ved omsetning av bolig), samt Takstbransjens retningslinjer for arealmåling når det gjelder fordeling mellom P-areal og S-areal.

• Bygningssakkyndig er ikke ansvarlig for tilbakeholdt eller uriktig informasjon, som har betydning for tilstandsvurderingen. Rapporten beskriver avvik, det vil si en tilstand som er dårligere enn referansenivået. Rapporten vil normalt ikke fremheve positive sider ved boligen ut over det som fremgår av tilstandsgradene.

• For anbefalte tiltak ved TG2 og TG3 må du vurdere om tiltakene er nødvendige og lønnsomme. Hva det vil koste å utbedre rom eller bygningsdeler vil avhenge av registrerte avvik og tiltak som kommer frem i rapporten. Anslaget er gitt på generelt grunnlag basert på prisintervaller. Anslaget må ikke forveksles med en konkret vurdering og tilbud fra en entreprenør eller håndverker. Utbedringskostnadene vil også avhenge av personlige preferanser og markedspris på materialer og tjenesteyter.

• Vurdering mot byggeregler
Den bygningssakkyndige vil vurdere boligen mot hvordan det var vanlig å bygge og regler som gjaldt på søknadstidspunktet. Noen rom og bygningsdeler slik som bad og vaskerom, og forhold som gjelder sikkerhet mot brann, rekkverk og trapper osv., vil den bygningssakkyndige vurdere mot dagens regelverk. Etter dagens regelverk vil disse kunne få en tilstandsgrad 2 eller 3 uten at det nødvendigvis er krav om at avviket må utbedres.

PRESISERINGER

Tilstandsrapporten gjelder hovedbygget. Tilleggsbygninger, som for eksempel garasje, gis kun en enkel beskrivelse.

Avvik er vurdert ut fra tekniske forskrifter på godkjenningstidspunktet for bygget. Noen bygningsdeler er vurdert etter gjeldende teknisk forskrift på befaringstidspunktet. Dette gjelder blant annet:

i. våtrom (bad, vaskerom) og andre fuktutsatte rom

ii. forhold knyttet til brann, rømming, sikkerhet, for eksempel rekkverkhøyder/åpninger, ulovlige bruksendringer, brannceller osv.

• For skjulte konstruksjoner, som vann og avløp uten dokumentasjon, er kvaliteten og alder vurdert.

• Fastmonterte installasjoner, for eksempel innfelt belysning og høyttalere, skal ikke demonteres for å sjekke dampsperran bak. Dette er av hensyn til bygningssakkyndiges kompetanse og risikoen for skade.

• Kontroll av fukt i konstruksjonen ved hulltaking i bad og vaskerom (våtrom), rom under terreng (kjelleretasje, underetasje og sokkeetasje) eller andre bygningsdeler, skal skje etter eiers aksept. Hulltaking av våtrom og rom under terreng kan i visse tilfeller unnlates (ref. forskrift til avhendingslova).

• Kontroll av romfunksjoner for P-ROM blir bare utført når det ikke

foreligger godkjente og byggemeldte tegninger, eller når tegninger ikke stemmer med dagens bruk.

• Bygningssakkyndig gir en forenklet vurdering av branntekniske forhold og elektriske installasjoner i boligen hvis det er mer enn fem år siden siste el-tilsyn. Ved behov for grundigere undersøkelser, kan bygningssakkyndig anbefale boligkjøper ta kontakt med offentlige myndigheter eller en kvalifisert elektrofaglig fagperson.

TILLEGGSUNDERSØKELSER

Etter avtale med eier kan tilstandsanalysen utvides til også å omfatte tilleggsundersøkelser utover minimumskravet i forskriften.

BEFARINGEN

Rapporten gir en vurdering av byggverk og bygningsdeler som bygningssakkyndig har observert, og som fremkommer av forskrift til avhendingslova. Rapporten er likevel ingen garanti for at det ikke kan finnes skjulte feil, skader og mangler. NS 3600:2018 (teknisk tilstandsanalyse ved omsetning av bolig) har undersøkelsesnivå 1 til 3, hvor nivå 1 er det laveste og basert på visuell observasjon. Rapporten er basert på undersøkelsesnivå 1, med noen få unntak: våtrom og rom under terreng.

I praksis betyr dette at:

• befaringen skal begrenses til kun visuelle observasjoner på tilgjengelige flater uten fysiske inngrep (f.eks. riving).

• flater som er skjult av snø eller på annen måte ikke er tilgjengelige eller skjult, blir ikke kontrollert.

• det blir ikke utført funksjonsprøving av bygningsdeler, som isolasjon, piper, ventilasjon, elektrisk anlegg, osv.

• det gis ikke en vurdering av boligens tilbehør, hvite- og brunevarer og annet inventar. Dette gjelder også integrert tilbehør.

• inspisering av yttertak er basert på det som er synlig, normalt på innsiden fra loftet og utvendig fra stige/bakkenivå. I en del situasjoner er det ikke sikkerhetsmessig forsvarlig å undersøke taket fra utsiden, og da vil vurderingen være basert på alder og materialer.)

• stikkprøvetakninger er tilfeldig valgt og kan innebære kontroll under overflaten med spiss redskap eller lignende.

UTTRYKK OG DEFINISJONER

• Referansenivå: kravet til bygningsdelen eller rommet på byggetidspunktet.

• Tilstand: byggverkets eller bygningsdelens tekniske, funksjonelle eller estetiske status på et gitt tidspunkt.

• Symptom: forhold som gir indikasjon på hvilken tilstand et byggverk eller en bygningsdel befinner seg i. Benyttes ved beskrivelse av avvik og alder.

• Skadegjørerere: i hovedsak råte, sopp og skadedyr.

• Fuktsøk: overflatesøk med egnet søkeutstyr som fuktindikator eller visuelle observasjoner.

Forutsetninger

•Fuktmåling: måling av fuktinnhold i materiale eller i bakenforliggende konstruksjon ved bruk av egnet måleutstyr, blant annet hammerelektrode og pigger.

•Hulltaking: boring av hull for inspeksjon og fuktmåling i risikoutsatte konstruksjoner, primært i tilstøtende vegger til bad, utforede kjellervegger og eventuelt i oppforede kjellergulv.

•Normal slitasje: forventet slitasje av materiale i overflaten som er basert på enkle visuelle observasjoner. Kan vurderes sammen med bygningsdelens alder.

•Forventet gjenværende brukstid: anslått tid et byggverk eller en del av et byggverk vil kunne tjene sitt formål (NS 3600:2018, termer og definisjoner punkt 3.9).

AREALBEREGNING FOR BOENHETER

•Areal fastsettes etter Forskrift til avhendingsloven og Norsk Standard 3940 Areal- og volum-beregninger av bygninger fra 2023.

•Areal oppgis i hele kvadratmeter i rapporten, og gjelder for det tidspunkt oppmålingen fant sted.

•Bruksareal (BRA) er det måleverdige arealet som er innenfor omsluttete vegger målt i gulvhøyde (bruttoareal minus arealet som opptas av yttervegger). I tillegg til gulvhøyde gjelder regler om fri bredde for at arealet skal være måleverdig, med betydning for BRA av for eksempel loft med skråtak. BRA består av internt bruksareal (BRA-i), eksternt bruksareal (BRA-e) og innglasset balkong mv (BRA-b). Terrasse- og balkongareal (TBA) opplyses der tilstandsrapporten skal benyttes i boligomsetningen og der det er aktuelt. I tillegg kan gulvareal (GUA) og areal med lav takhøyde (ALH) opplyses sammen med BRA der det er aktuelt og en del av oppdraget. Rom skal ha atkomst og gangbart gulv for å kunne regnes som BRA/måleverdig areal.

•Arealet måles og oppgis dersom arealet oppfyller krav til måleverdighet, slik som at arealet må ha minst en bredde på 0,6m og minst en høyde på 1,9 m osv. Et rom kan være i strid med teknisk forskrift og mangle godkjenning hos kommunen for den aktuelle bruken, uten at dette får betydning for om arealet måles og oppgis i tilstandsrapporten. Når arealet måles tas det ikke hensyn til om arealet er lovlig oppført eller om bruken er lovlig, bruksendringer, lysforhold eller andre sikkerhetsmangler.

•Eiendommens markedsverdi kan ikke baseres på en rent matematisk beregning i forhold til antall kvadratmeter opplyst i rapporten. Opplysninger om areal kan altså ikke alene benyttes for beregning av eiendommens verdi.

•Rom som ligger utenfor boenheten, men som eier har påvist og/eller opplyst at tilhører boenheten, er oppmålt og inkludert i BRA-e. Det er ikke fremvist dokumentasjon på at rommet tilhører boenheten, med mindre dette er angitt særskilt. Rom utenfor boenheten kan omdisponeres av borettslaget/sameiet og dette kan påvirke boligens BRA. Vær oppmerksom på at NS 3940:2023 og eierseksjonsloven har ulik definisjon av fellesareal. Ved arealmåling gjelder NS 3940:2023 som definerer fellesareal slik: "Delen av bygning som brukes av to eller flere bruksenheter eller til bygningens forvaltning, drift eller vedlikehold.

•Se øvrig informasjon om areal i rapporten, Norsk Standard 3940 (2012 og 2023) og veiledningen til disse.

Verdi, takstingeniøren og takstforetaket behandler personopplysninger som takstingeniøren trenger for å kunne utarbeide rapporten. Personvernerklæring med informasjon om bruk av personopplysninger og dine rettigheter finner du her [Personvernerklæring - iVerdi](#)

Rapporten viser hvilke elementer som er observert og inkludert i oppdraget. For eventuelle vurderinger som ligger utenfor rapportens dekning, anbefales det å innhente ytterligere fagkyndige vurderinger.

Anslag på kostnader for utbedring gis ikke ved TG 2, selv om det er nevnt i standardteksten på side 4 av rapporten, da dette ikke er en del av forskriftskravene.

Der bilder er inkludert i rapporten, er de ment som eksempler og gir ikke en fullstendig oversikt over alle avvik, målinger eller andre forhold.

Vurderingene av det elektriske anlegget og VVS-installasjoner er forenklet. For mer detaljerte vurderinger av disse elementene bør en kvalifisert spesialist engasjeres.

Det presiseres at boligen kan ha skjulte feil og mangler som ikke avdekkes ved en slik visuell kontroll. Rapporten identifiserer kun synlige avvik og mangler i henhold til oppdragets omfang og observasjoner under befaringen, og gir ingen garantier for skjulte eller fremtidige feil og skader. Bagatellmessige forhold og andre forhold som er synlig for enhver og uten vesentlig betydning kommenteres normalt ikke.

Boligen var møblert under befaringen. Tunge møbler og inventar ble ikke flyttet under befaringen. Derfor kan eventuelle avvik eller skader som skjuler seg bak disse, ikke bli avdekket i rapporten.

Informasjon om tilknyttede arealer, fellesarealer, eventuelle oppgraderinger, oppvarmingskilder, årstall og generelle opplysninger er basert på informasjon fra selger eller selgers representant, med mindre annet er spesifisert. Rapporten beskriver eiendommens tilstand slik den fremsto på tidspunktet for befaringen. Den gir ingen garantier for fremtidige forhold, inkludert skader, følgeskader eller avvik som normalt ikke vil avdekkes med den anvendte undersøkelsesmetoden. Eventuelle endringer eller skader som oppstår etter befaringen, er selgers ansvar å informere om, slik at rapporten kan oppdateres. Rapporten gjelder kun for ett salg og kan ikke benyttes ved senere salg innenfor gyldighetsperioden.

Utførende er ikke ansvarlig for manglende opplysninger eller feilaktig informasjon gitt av selger eller deres representant. Rapporten fritar ikke kjøper fra sin lovpålagte undersøkelsesplikt. Før rapporten tas i bruk, skal selger eller selgers representant gjennomgå den nøye og varsle om eventuelle feil eller mangler i opplysningene. For områder der rapporten peker på mulige problemområder, anbefales det å engasjere kvalifiserte fagfolk for videre undersøkelser og kartlegging av eventuelle tiltak.

Egenerklæring

Bodinveien 32, 8010 BODØ

13 Jan 2026

Informasjon om eiendommen

Adresse	Postadresse	Enhetsnummer
Bodinveien 32	Bodinveien 32	

Opplysninger om selger og salgsobjekt

Driver du med omsetning eller utvikling av eiendom?

Ja Nei

Når kjøpte du boligen?

Ikke relevant for denne boligen.

Har du selv bodd i boligen?

Ja Nei

Når og hvor lenge har eieren bodd i boligen? Hvis det er lengre perioder eieren ikke har bodd i boligen er det fint om du oppgir dette. Her kan du også oppgi annen relevant informasjon om eierskapet.

Fra 28.juli, 2023 til nåværende

Har du kjennskap til feil /t eller mangler ved borettslagets/sameiets fellesområder, som for eksempel garasje, ønsker vi at du oppgir dette når du svarer på spørsmålene i egenerklæringen.

Informasjon om eksisterende husforsikring

Fremtind Forsikring AS-70, 851272

Informasjon om selger

Selger

Ahmed, Imtiaz

Selger

Khokhar, Saba

Forbehold

Selger tar spesifikt forbehold om feil og mangler som er beskrevet i egenerklæringsskjemaet.

Boligkjøper anses å kjenne til forholdene som er omtalt i dette egenerklæringsskjemaet. Disse forholdene kan ikke gjøres gjeldende som feil eller mangler senere.



Boligkjøper oppfordres til å selv undersøke eiendommen grundig.

Våtrom

1 Har det vært feil på bad, vaskerom eller toalettrom?

Ja Nei, ikke som jeg kjenner til

2 Er det utført arbeid på bad, vaskerom eller toalettrom?

Ja Nei, ikke som jeg kjenner til

Tak, yttervegg og fasade

3 Har det lekket vann utenfra og inn, eller er det sett andre tegn til fukt?

Ja Nei, ikke som jeg kjenner til

4 I din leilighet, er det utført arbeid på tak, yttervegg, vindu eller annen fasade?

Ja Nei, ikke som jeg kjenner til

4.1.1 Navn på arbeid

Nytt arbeid

4.1.2 Årstall

2025

4.1.3 Hvordan ble arbeidet utført?

Faglært Ufaglært

4.1.4 Fortell kort hva som ble gjort av faglærte

Tak tetthet reparasjon

4.1.5 Hvilket firma utførte jobben?

Bodin byggservice

4.1.6 Har du dokumentasjon på arbeidet?

Ja Nei

Kjeller

5 Har sameiet eller borettslaget hatt problemer med fukt, vann eller oversvømmelse i kjeller eller underetasje?

Ja Nei, ikke som jeg kjenner til

6 Har leiligheten kjeller, underetasje eller andre rom under bakken?

Ja Nei

8 Er det utført arbeid med drenering?



Ja Nei, ikke som jeg kjenner til

Elektrisitet

9 Har det vært feil på det elektriske anlegget?

Ja Nei, ikke som jeg kjenner til

10 Er det utført arbeid på det elektriske anlegget?

Ja Nei, ikke som jeg kjenner til

Rør

11 Har eiendommen privat vannforsyning (ikke tilknyttet det offentlige vannettet), septik, pumpekum, brønn, avløpskvern eller liknende?

Ja Nei, ikke som jeg kjenner til

12 Har det vært feil på utvendige eller innvendige avløpsrør eller vannrør?

Ja Nei, ikke som jeg kjenner til

13 Er det utført arbeid på utvendige eller innvendige avløpsrør eller vannrør?

Ja Nei, ikke som jeg kjenner til

Ventilasjon og oppvarming

14 Er det eller har det vært nedgravd oljetank på eiendommen?

Ja Nei, ikke som jeg kjenner til

15 Har det vært feil på varmeanlegg eller ventilasjonsanlegg?

Ja Nei, ikke som jeg kjenner til

16 Er det utført arbeid på varmeanlegg eller ventilasjonsanlegg?

Ja Nei, ikke som jeg kjenner til

Skjevheter og sprekker

17 Er det tegn på setningsskader eller sprekker i for eksempel grunnmur eller fliser?

Ja Nei, ikke som jeg kjenner til

18 Har det vært feil eller gjort endringer på ildsted eller pipe?

Ja Nei, ikke som jeg kjenner til



Sopp og skadedyr

- 19 Har det vært skadedyr i leiligheten?
 Ja Nei, ikke som jeg kjenner til
- 20 Har det vært skadedyr i fellesområdene til sameiet eller borettslaget?
 Ja Nei, ikke som jeg kjenner til
- 21 Har det vært mugg, sopp eller råte i boligen eller andre bygninger på eiendommen?
 Ja Nei, ikke som jeg kjenner til
- 22 Har det vært mugg, sopp eller råte i sameiet eller borettslaget?
 Ja Nei, ikke som jeg kjenner til

Planer og godkjenninger

- 23 Mangler leiligheten brukstillatelse eller ferdigattest?
 Ja Nei, ikke som jeg kjenner til
- 24 Har du bygd på eller gjort om kjeller, loft eller annet til boligrom?
 Ja Nei
- 25 Selges eiendommen med utleiedel som leilighet, hybel eller lignende?
 Ja Nei
- 27 Er det utført radonmåling?
 Ja Nei, ikke som jeg kjenner til
- 28 Er det andre forhold av betydning eller sjananse for eiendommen eller nærområdet?
 Ja Nei, ikke som jeg kjenner til
- 29 Foreligger det planer eller bestemmelser som kan medføre endringer av felleskostnader eller fellesgjeld?
 Ja Nei, ikke som jeg kjenner til
- 30 Er sameiet eller borettslaget er involvert i konflikter av noe slag?
 Ja Nei, ikke som jeg kjenner til

Andre opplysninger

- 31 Har ufaglærte utført arbeid som normalt bør utføres av faglærte? Du trenger ikke gjenta noe du allerede har nevnt.



Ja Nei, ikke som jeg kjenner til

32 **Har du andre opplysninger om boligen eller eiendommen utover det du har svart?**

Ja Nei, ikke som jeg kjenner til

Skriv opplysningene her:

Elbillader ble installert

Boligselgerforsikring

Boligen selges med boligselgerforsikring

En boligselgerforsikring gir trygghet for selger og kjøper, og kan dekke feil og mangler som enten ikke er opplyst om eller det ikke var kjennskap til da salget ble gjennomført.

Forsikringen er tegnet i Gjensidige Forsikring ASA

Forsikringsnummer 78876371

Egenerklærings skjema

Name
Ahmed, Imtiaz

Date
2026-01-13

Name
Khokhar, Saba

Date
2026-01-13

Identification
 **bankID** Ahmed, Imtiaz

Identification
 **bankID** Khokhar, Saba



This document contains electronic signatures using EU-compliant PAdES - PDF
Advanced Electronic Signatures (Regulation (EU) No 910/2014 (eIDAS))

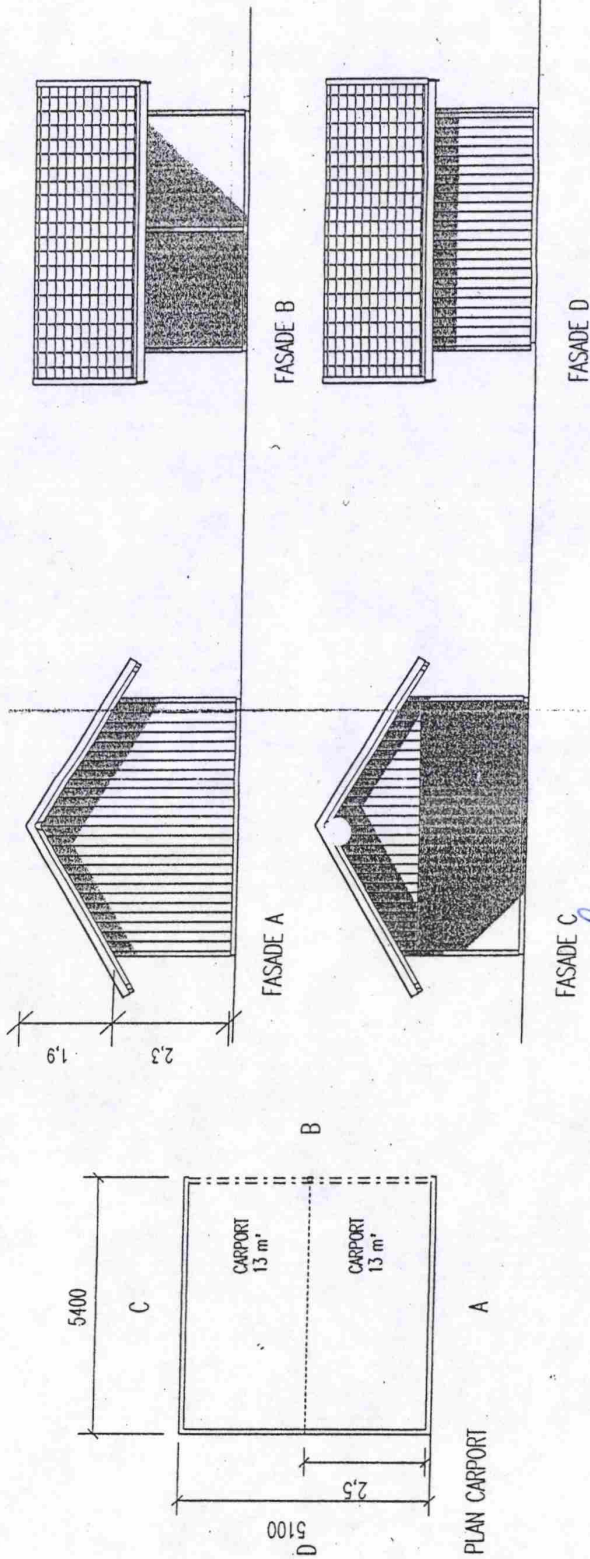
Egenerklærings skjema

Signed by:


Ahmed, Imtiaz
Khokhar, Saba

13/01-2026
00:16:45
13/01-2026
11:31:49

BANKID
BANKID



*Fordeling av Carport.
 Se situasjonskart.*



Byggmester Altheim A.S

TELEFON 75508070
 MOBIL 94810750
 FAKS 75508071

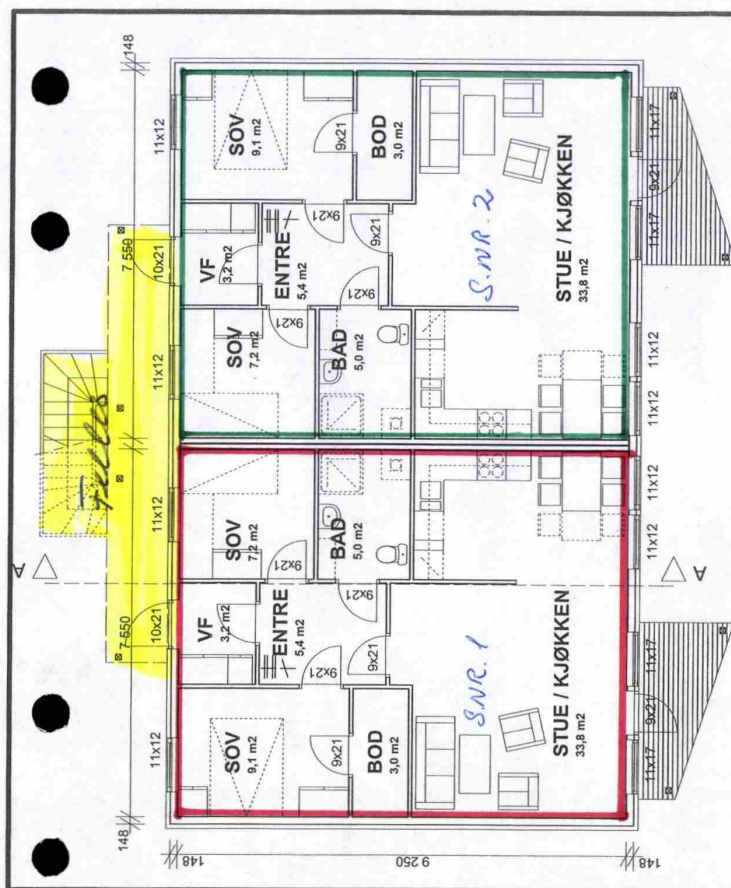
BOKS 1332 8001 B006

MALESTOR 1:100	ALLE MAL MM
SÅSSEL 0/4	TEGNET AV
KONTROLL	DATE 19.11.03
PROSJEKTOR	REV.
TEKNISSKRI	

BODINVEIEN 38 A

CARPORT

PLAN OG FASADER



LEILIGHET 1
 69,3 m²
 BRA

LEILIGHET 2
 69,3 m²
 BRA



Byggmester Alfheim A.S.

JERNBANEVEIEN 34 BOKS 1332 8001 BODØ
 TELEFON 75551300
 FAKS 75551309
 E-POST: byggalf@online.no

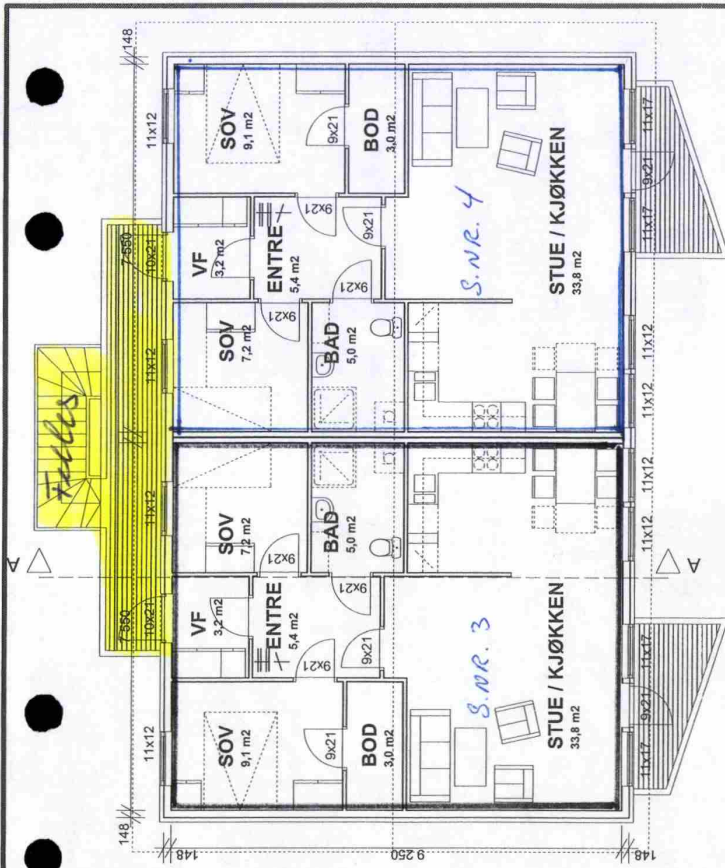
MÅLSTOKK 1:100
 SAKSBEH. MM
 TEGNET AV MM

BODINVEIEN 38A
 PLAN 1 ETG.

ALLE MÅL I TEGNET AV MM
 KONTROLL DATO 15.11.02
 PROSJEKTØR _____


TEGNINGSNR. _____

REV. _____



LEILIGHET 3
 69,3 m²
 BRA

LEILIGHET 4
 69,3 m²
 BRA



Byggmester Alfheim A.S

JERNBANEVEIEN 34 BOKS 1332 8001 BODØ
 TELEFON 75551300
 FAKS 75551309
 E-POST: byggall@online.no

MALESTOKK ALLE MÅL
1:100 MM
 SAKSBEH. TEGNET AV

KONTROLL DATO
 15.11.02
 PROSJEKTNR. TEGNINGNR. REV.



Byggmester Alfheim AS

Postboks 1332
8001 Bodø

Dato: 20.01.2004
Saksbehandler: Einar Klavenes
Telefon direkte: 75 55 53 40
Deres ref.:
Løpenr.: 3433/04
Saksnr./vår ref.: 03/2665
Arkivkode:

Midlertidig brukstillatelse

— Etter plan- og bygningslovens § 99 nr. 3

Byggeplass: Bodinveien 38A Eiendom: 31/491
Ansvarlig søker: Byggmester Alfheim AS, Postboks 1332, Bygningsnr.
8001 Bodø

Brukstillatelsen gis etter anmodning datert 07.01.04 og på grunnlag av fremlagt dokumentasjon, jf. forskrift om saksbehandling og kontroll i byggesaker, kap. III og kap. V.

Kommunen finner at tiltaket eller dokumentasjonen har feil eller mangler av mindre vesentlig betydning i forhold til tillatelsen.

I medhold av plan- og bygningslovens § 99 nr. 3 gis midlertidig brukstillatelse for:

Hele tiltaket

Registrerte mangler med frist for utbedring:

- 1. Sluttarrondering utvendig. Utføres innen 01.06.2004**
- 2. Komplettering rørlegger i leilighet 101 og 102. Utføres innen 01.02.2004**
- 3. Carport mot Bodinveien synes ved befaring plassert feil. Dokumentasjon på plassering av denne må oversendes kommunen. Carport tillates ikke plassert nærmere Bodinveien enn hushjørne kfr vedlagt kopi av godkjent situasjonplan stemplet 24.november 2003. Frist for oversending av stikningsdata 01.03.2004**

Vedtaket er gjort i medhold av delegert myndighet.

Vedtaket kan påklages til fylkesmannen. Dette gjelder også eventuelle forbehold i vedtaket. Det
./ vises for øvrig til vedlagte orientering.

Med hilsen

Monica F. Andreassen
Bygningssjef

Einar Klavenes
overingeniør



Byggteam Bodø As

Postboks 4173
8089 BODØ

Dato: 06.03.2006
Saksbehandler: Hanne L Aasmoe
Telefon direkte: 75 55 53 63
Deres ref.:
Løpenr.: 13220/2006
Saksnr./vår ref.: 2003/2665
Arkivkode:

Ferdigattest

etter plan- og bygningsloven (pbl) av 14. juni 1985 § 99 nr. 1

Byggeplass: Bodinveien 38A Eiendom: 31/491
Ansvarlig søker: Byggteam Bodø As Bygningsnr: 19570053

Ferdigattest gis etter anmodning datert 02.10.2005 samt senere korrespondanse, og på grunnlag av fremlagt dokumentasjon, jf. forskrift om saksbehandling og kontroll i byggesaker, kap. III og kap. V.

De(n) kontrollansvarlige for utførelsen har sørget for sluttkontroll og avsluttende gjennomgang av kontrolldokumentasjon for det ferdige tiltaket. Gjennom dette har den kontrollansvarlige bekreftet overfor kommunen at kontroll er foretatt med tilfredsstillende resultat, i samsvar med tillatelser og krav gitt i eller i medhold av plan- og bygningsloven.

Bygningen eller deler av den må ikke tas i bruk til annet formål enn det tillatelsen fastsetter (jf. pbl § 93). Bruksendring krever særlig tillatelse.

Med hilsen

Tor Åseng
Bygningssjef

Kopi til:
Steinar Hunstad Kleivaveien 38 8009 Bodø

Byggesakskontoret

Postadresse:
Postboks 543, 8001 Bodø,
Besøksadresse:
Herredshuset, 8010 Bodø

Telefoner:
Sentralbord: 75 55 50 00
Ekspedisjon: 75 55 53 40
Telefax: 75 55 53 48

Elektroniske adresser:
hanne.l.aasmoe@bodo.kommune.no
www.bodo.kommune.no

Orgnr.:
972 418 013
Bankkonto:
4500 55 00080

Det tas forbehold om riktigheten eller fullstendigheten av opplysningene i dette dokumentet. Det kan ikke rettes krav som følge av at disse opplysningene benyttes som grunnlag for beslutninger.

Eiendomsdata (Seksjon)

Bruksnavn		Beregnet areal	0
Etablert dato	12.12.2003	Arealmerknader	
Oppdatert dato	19.09.2025	Antall teiger	0
Seksjonsformål	Boligseksjon	Tilleggsareal (Bygg)	
Sameiebrøk	69/276	Bruk av grunn	()

- Tinglyst Del i samla fast eiendom Grunnforensning Avtale/Vedtak om gr.erverv
 Bestående Under sammenslåing Kulturminne
 Klage er anmerket Ikke fullført oppmålingsf. Frist fullføring:
 Har fester Jordskifte er krevd Mangel ved matrikkelføringskrav Frist retting:

Forretninger

Brukstilfelle Forretningstype	Forr.dato M.før.dato	Kom. saksref. Annen ref.	Tingl.status Endr.dato	Involverte Berørte
Seksjonering Seksjonering	12.12.2003			31/491, 31/491/0/2

Tinglyste eierforhold

Navn ID	Rolle Andel	Adresse Poststed	Status Kategori
KHOKHAR SABA F060284*****	Hjemmelshaver (H) 1/2	Bodinveien 32 8010 BODØ	Bosatt (B)
AHMED IMTIAZ F200485*****	Hjemmelshaver (H) 1/2	Bodinveien 32 8010 BODØ	Bosatt (B)

Bruksenheter

Type	Adresse	Br.enhet	Eiendom	BRA	Rom	Bad	WC	Kjøkkentilgang
Bolig	Bodinveien 32	H0101	31/491/0/2	69	3	1	1	Kjøkken

Adresse

Vegadresse: Bodinveien 32

Adressetilleggsnavn:

Poststed	8010 BODØ	Kirkesogn	10010301 Rønvik
Grunnkrets	508 Gjerdet	Tettsted	7501 Bodø
Valgkrets	9 Saltvern		

Bygg

Nr	Bygningsnr	Lnr	Type	Bygningsstatus	Dato
1	19570053		Andre småhus m/3 boliger el fl (136)	Tatt i bruk (TB)	15.07.2004

1: Bygning 19570053: Andre småhus m/3 boliger el fl (136), Tatt i bruk 15.07.2004

Bygningsdata

Næringsgruppe	Bolig (X)	BRA Bolig	276
Sefrakminne	Nei	BRA Annet	
Kulturminne	Nei	BRA Totalt	276
Opprinnelseskode	Vanlig registrering	BTA Bolig	
Har heis	Nei	BTA Annet	
Vannforsyning		BTA Totalt	
Avløp		Bebygd areal	
Energikilder		Ufullstendig areal	Nei
Oppvarmingstyper		Antall boenheter	4

Bygningsstathistorikk

Bygningsstatus	Dato	Reg.dato	Referanse
Rammetillatelse	15.07.2003	26.03.2004	
Tatt i bruk	15.07.2004	17.09.2004	

Bruksenheter

Type	Adresse	Br.enhet	Eiendom	BRA	Rom	Bad	WC	Kjøkkentilgang
Bolig	Bodinveien 32	H0101	31/491/0/2	69	3	1	1	Kjøkken

Etasjer

Etasje	Ant. boenh.	BRA Bolig	BRA Annet	Sum BRA	BTA Bolig	BTA Annet	Sum BTA
H02	2	138	0	138	0	0	0
H01	2	138	0	138	0	0	0

Seksjonert eiendom: Grunneiendom 31/491

Bruksnavn	GRADSTUN	Beregnet areal	902.1
Etablert dato	24.04.1954	Historisk oppgitt areal	902
Oppdatert dato	30.01.2024	Historisk arealkilde	Areal hentet fra eiendomsbase (5)
Skyld	0.01	Antall teiger	1
Bruk av grunn			
Arealmerknader			

- Tinglyst
 Del i samla fast eiendom
 Grunnforurensning
 Avtale/Vedtak om gr.ervert
- Bestående
 Under sammenslåing
 Kulturminne
- Seksjonert
 Klage er anmerket
 Ikke fullført oppmålingsf.
 Frist fullføring:
- Har fester
 Jordskifte er krevd
 Mangel ved matrikkelføringskrav
 Frist retting:

Teiger

Type teig	X	Y	H	H.teig	Ber. areal	Arealmerknad
Eiendomsteig	7463319.46	475163.1	0	Ja	902.1	

Ortofotorapport for eiendom 1804 - 31/491//



Beste



10 m

© 2016 Norkart AS/Geovekst og kommunene/OpenStreetMap/NASA, Meti

Det tas forbehold om riktigheten eller fullstendigheten av opplysningene i dette dokumentet. Det kan ikke rettes krav som følge av at disse opplysningene benyttes som grunnlag for beslutninger.

2022



20 m

© 2016 Norkart AS/Geovekst og kommunene/OpenStreetMap/NASA, Meti

2022



20 m

© 2016 Norkart AS/Geovekst og kommunene/OpenStreetMap/NASA, Meti

2022



20 m

© 2016 Norkart AS/Geovekst og kommunene/OpenStreetMap/NASA, Meti

2018



20 m

© 2016 Norkart AS/Geovekst og kommunene/OpenStreetMap/NASA, Meti

2015



20 m

© 2016 Norkart AS/Geovekst og kommunene/OpenStreetMap/NASA, Meti

2014



20 m

© 2016 Norkart AS/Geovekst og kommunene/OpenStreetMap/NASA, Meti

2011



20 m

© 2016 Norkart AS/Geovekst og kommunene/OpenStreetMap/NASA, Meti

2009



20 m

© 2016 Norkart AS/Geovekst og kommunene/OpenStreetMap/NASA, Meti

2009



20 m © 2016 Norkart AS/Geovekst og kommunene/OpenStreetMap/NASA, Meti

2006



20 m © 2016 Norkart AS/Geovekst og kommunene/OpenStreetMap/NASA, Meti

2004



20 m © 2016 Norkart AS/Geovekst og kommunene/OpenStreetMap/NASA, Meti

2002



20 m © 2016 Norkart AS/Geovekst og kommunene/OpenStreetMap/NASA, Meti

1946



20 m

© 2016 Norkart AS/Geovekst og kommunene/OpenStreetMap/NASA, Meti



Bodø kommune

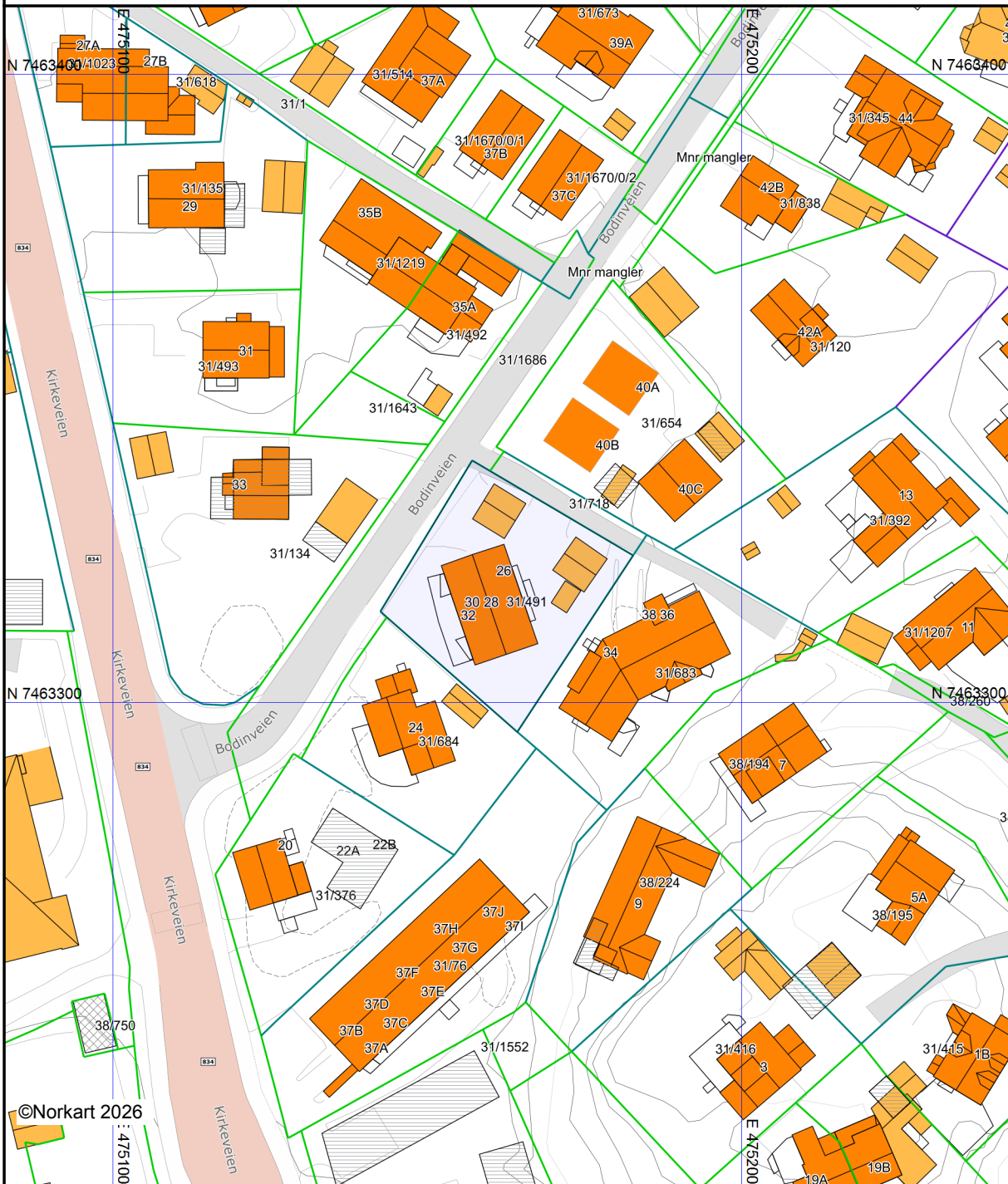
Grunnkart

Eiendom: 31/491/0/2
Adresse: Bodinveien 32
Dato: 12.01.2026
Målestokk: 1:1000



UTM-33

Eiendomsgr. nøyaktig <= 10 cm	Eiendomsgr. mindre nøyaktig >200<=500 cm	Eiendomsgr. omtvistet	Hjelpelinje vannkant
Eiendomsgr. middels nøyaktig >10<=30 cm	Eiendomsgr. lite nøyaktig >=500 cm	Hjelpelinje veikant	Hjelpelinje fiktiv
Eiendomsgr. mindre nøyaktig >30<=200 cm	Eiendomsgr. usiss nøyaktighet	Hjelpelinje punktbeste	



©Norkart 2026

Det tas forbehold om at det kan forekomme feil, mangler eller avvik i kartet. Spesielt gjelder dette usikre eiendomsgrenser. Dette kartet kan ikke brukes som erstatning for situasjonskart i byggesaker.



FORSLAG TIL PLANBESTEMMELSER FOR DETALJREGULERINGSPLAN FOR BODINVEIEN, PLAN-ID 1260

Dato for siste behandling i planutvalget den 10.05.2011.

Vedtatt av bystyret i møte den 19.05.2011

Under sak PS 11/81


Linda K. Storjord
Linda K. Storjord
Formannskapssekretær

PLANBESTEMMELSER

§1 GENERELT

1.0 Formål

Reguleringsplanens skal legge til rette for etablering av fortau langs østsiden av Bodinveien.

1.1 Planavgrensning

Det regulerte området er vist med plangrense på plankart i målestokk 1:1000. Reguleringsplanen gjelder foran kommunedelplan for Rønvik/Saltvern (KDP4) og reguleringsplan for Hovdejordet og Gjerdåsen (plan-id: 1145).

1.2 Planområdets arealformål

Området reguleres til følgende formål, jfr. Plan- og bygningsloven § 12-5:

- Kjørevei
- Fortau
- Annen veigrunn

§2 OMRÅDER FOR AREALBRUKSFØRMÅL

2.1 Samferdselsanlegg og teknisk infrastruktur

2.1.1 Kjørevei

Veigrunn for å sikre areal for kjørevei.

Reguleringsbredde 5,0m

Kjørebanebredde 5,0m (nettomål kjørebanebredde)

2.1.2 Fortau

Veigrunn for å sikre areal for fortau.

Reguleringsbredde på 2,5m

2.1.3 Annen veigrunn

Til veigrunn for å sikre areal for støttemur, grøft, snøopplag og nødvendig fyllingsutslag samt terrengtilpasninger langs veien avsettes det inntil 1,5 m på begge sider av veien.

§ 3 REKKEFØLGEBESTEMMELSER

- 3.1 Kommunaltekniske planer som omfatter vei, vann, avløp, gatelys og lekeplasser skal sendes kommunalteknisk kontor for godkjenning.
- 3.2 Før igangsetting av bygge- og anleggsarbeider skal det være vurdert og gjennomført tiltak for å minske ulempevirkninger i området med hensyn til anleggstrafikk på offentlige veier, støv og støy. Støygrenser og varslingsplikt som fastsatt i Miljøverndepartementets retningslinje for behandling av støy i arealplanlegging T-1442 gjøres gjeldende.
- 3.3 Skulle det under arbeid i marken komme frem gjenstander eller levninger, for eksempel ansamlinger av trekull eller unaturlige/uventede steinkonsentrasjoner, som viser eldre aktivitet i området, må arbeidet stanses og melding sendes kulturminnemyndighetene omgående, jf. Lov 9. Juni 1978 nr. 50 om kulturminner § 8. Sametinget skal ha særskilt varsel.

Plan-Evo AS, 15.09.10

Revidert: 15.3.2011, Kommunalteknisk kontor



Planopplysninger

EM §6-7

Oppdragstakerens undersøkelses- og opplysningsplikt

Kilde: Bodø kommune

Kommunenr.	1804	Gårdsnr.	31	Bruksnr.	491	Festenr.		Seksjonsnr.	2
Adresse	Bodinveien 32, 8010 BODØ								

Opplysningene omfatter gjeldende planer og pågående planarbeid for eiendommen. Nærmere opplysninger om den enkelte plan med dokumenter, mindre endringer, etc finnes på internett, se lenker under. Oppgitte delarealer viser planinformasjon på eiendommen.

Det tas forbehold om riktigheten eller fullstendigheten av opplysningene i dette dokumentet. Det kan ikke rettes krav som følge av at disse opplysningene benyttes som grunnlag for beslutninger.

Plantyper med treff

- Kommuneplaner
- Reguleringsplaner
- Kommuneplaner under arbeid

Plantyper uten treff

- Kommunedelplaner
- Reguleringsplaner under bakken
- Reguleringsplaner under arbeid
- Reguleringsplaner under arbeid i nærheten
- Bebyggelsesplaner over bakken
- Midlertidige forbud
- Kommunedelplaner under arbeid
- Reguleringsplaner over bakken
- Reguleringsplaner bunn
- Bebyggelsesplaner
- Bebyggelsesplaner under bakken

Kommuneplaner

Besøk kommunens hjemmeside for mer informasjon.

Id	KPA2022 (http://webhotel3.gisline.no/Webplan_1804/gl_planarkiv.aspx?planid=KPA2022)	
Navn	Kommuneplanens Arealdel 2022-2034	
Plantype	Kommuneplanens arealdel	
Status	Endelig vedtatt arealplan	
Ikrafttredelse	16.06.2022	
Bestemmelser	- https://www.arealplaner.no/1804/dokumenter/15905/1804_KPA2022_Kp_Kommuneplanen_planbest_03072024.pdf	
Delarealer	Delareal	1 708 m ²
	Arealbruk	Boligbebyggelse,Nåværende
	Områdenavn	B
	Delareal	96 m ²
	Arealbruk	Veg,Nåværende
	Områdenavn	V

Kommuneplaner under arbeid

Besøk kommunens hjemmeside for mer informasjon.

Id	KPA2026 (http://webhotel3.gisline.no/Webplan_1804/gl_planarkiv.aspx?planid=KPA2026)
Navn	Kommuneplanens arealdel 2026-2038
Status	Planforslag
Plantype	Kommuneplanens arealdel

Reguleringsplaner

Besøk kommunens hjemmeside for mer informasjon.

Id	1260 (http://webhotel3.gisline.no/Webplan_1804/gl_planarkiv.aspx?planid=1260)
Navn	Bodinveien
Plantype	Detaljregulering
Status	Endelig vedtatt arealplan
Ikrafttredelse	19.05.2011
Bestemmelser	- https://www.arealplaner.no/1804/dokumenter/5655/1260_best.pdf

Delarealer	Delareal	40 m ²
	Formål	Annen veggrunn - tekniske anlegg
	Felt navn	AVT2
	Delareal	26 m ²
	Formål	Fortau
	Felt navn	FT1



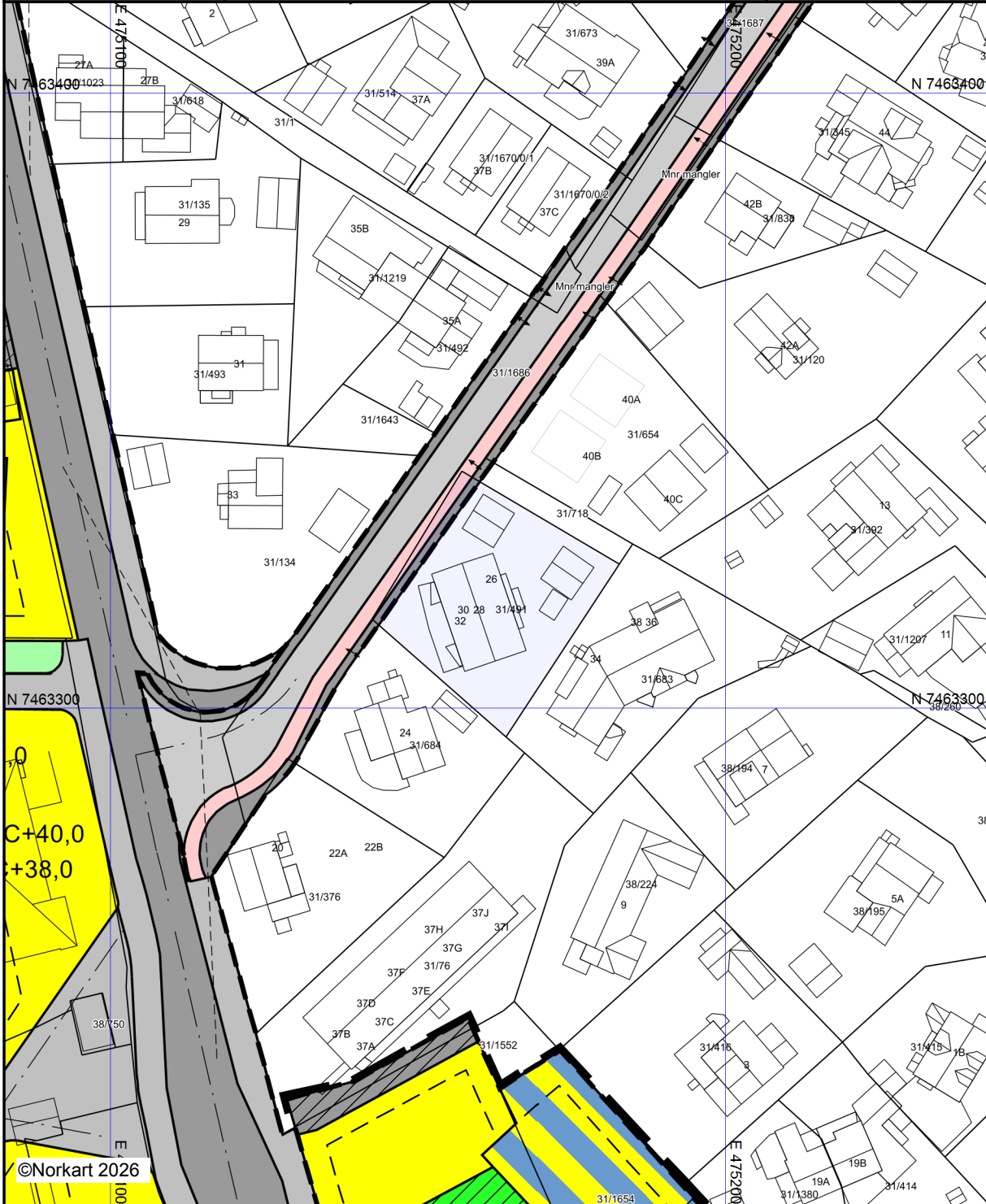
Bodø kommune

Reguleringsplankart

Eiendom: 31/491/0/2
Adresse: Bodinveien 32
Dato: 12.01.2026
Målestokk: 1:1000



UTM-33




















































































































































©Norkart 2026

Kartet er produsert fra kommunens beste digitale kartbaser for området og inneholder viktige opplysninger om eiendommen og området omkring. Presentasjonen av informasjon er i samsvar med nasjonal standard. Kartet kan inneholde feil, mangler eller avvik i forhold til kravene i oppgitt standard. Kartet kan ikke benyttes til andre formål enn det formålet det er utlevert til uten samtykke fra kommunen jf. lov om åndsverk.

TEGNFORKLARING REGULERINGSPLANKART

Reguleringsplan/Bebyggelsesplan PBL 1985

	Regulerings- og bebyggelsesplan - arealbruksområde		Parkbelte i industristrek
	Område for boliger med tilhørende anlegg		Friultsomsområde (på land)
	Frittliggende småhusbebyggelse		Friultsomsområde i sjø og vassdrag
	Konsentrert småhusbebyggelse		Idrettsanlegg som ikke er offentlig tilgjengelig
	Blokkbebyggelse		Golfbane
	Garsjer i boligområder		Grav- og umelund
	Område for forretning		Privat småbåthavn (land)
	Område for kontor		Privat småbåthavn (sjø)
	Område for industri/lager		Område for anlegg i grunnen
	Område for fritidsbebyggelse		Område for anlegg og drift av kommunalteknisk virksomhet
	Område for offentlige bygninger (stat, fylkeskommune, kommune)		Vann- og avløpsanlegg
	Offentlig barnehage		Område for bygging og drift av fjernvarmeanlegg
	Offentlig undervisning (skole, universitet mv.)		Anlegg for telekommunikasjon
	Offentlig institusjon (sykehus, aldershjem, sykehjem mv.)		Øvingsområde med tilhørende anlegg for forsvar/sivilforsvar
	Offentlig kirke		Område og anlegg for drift av radionavigasjonshjelpemidler
	Offentlig forsamlingslokale (kino, teater mv.)		Andre områder for anlegg i vassdrag eller i sjøen
	Offentlig administrasjon		Naturvernområde (på land)
	Område for særskilt angitt almenntilgjengelig formål		Naturvernområde i sjø og vassdrag
	Almenntilgjengelig barnehage		Andre områder for vesentlige terrengingrep
	Almenntilgjengelig undervisning (skole, universitet mv.)		Handelsgartneri
	Almenntilgjengelig institusjon (sykehus, aldershjem, sykehjem mv.)		område for særskilte anlegg
	Almenntilgjengelig kirke		Annet spesialområde
	Almenntilgjengelig forsamlingslokale (grendehus mv.)		Fellesområder
	Områder for herberger og bevertningssteder		Felles avkjørsel
	Hotell med tilhørende anlegg		Felles gangareal
	Garasjeanlegg		Felles parkeringsplass
	Bensinstasjon		Felles lekeareal for barn
	Annet byggeområde		Felles gårds plass
	Landbruksområder		Fellesareal for garasjer
	Område for jord- og skogbruk		Felles grøntanlegg
	Område for jord- og skogbruk		Annet fellesareal for flere eiendommer
	Område for parselhager		Bolig/Forretning
	Annet landbruksområde		Bolig/Forretning/Kontor
	Offentlige trafikkområder		Bolig/Kontor
	Kjøreveg		Bolig/Offentlig
	Gate med fortau		Forretning/Kontor
	Annen veggrunn		Forretning/Kontor/Industri
	Gang-/sykkelveg		Forretning/Industri
	Sykkelveg		Forretning/Kontor/Offentlig
	Gangveg		Forretning/Offentlig
	Gatetun		Kontor/Industri
	Torg		Kontor/Offentlig
	Rasteplass		Kontor/Bensinstasjon
	Parkeringsplass		Offentlig/Almenntilgjengelig
	Kolektivanlegg		Annet kombinert formål
	Bussholdeplass		Unyansert formål (kun for eldre planer)
	Drosjeholdeplass		Høyspenningsanlegg (høyspentlinje, transformatorstasjon, koblingsstasjon)
	Jernbane		Ildfarlig opplag og andre innretninger som kan være farlig for allmenheten
	Flyplass/taxebane		Område med annen særskilt angitt fare
	Havneområde (landdelen)		-----
	Kai		-----
	Småbåtanlegg (landdelen)		-----
	Trafikkområde i sjø og vassdrag		-----
	Skipsled		-----
	Havneområde i sjø		-----
	Annet trafikkområde i sjø/vassdrag		-----
	Annet trafikkområde (på land)		-----
	Friområder		-----
	Park		-----
	Turveg		-----
	Anlegg for lek		-----
	Anlegg for idrett og sport		-----
	Leirplass		-----
	Annet friområde		-----
	Friområde i sjø og vassdrag		-----
	Badeområde		-----
	Småbåthavn		-----
	Annet friområde i sjø/vassdrag		-----
	Privat veg		-----
			-----
			-----
			-----
			-----
			-----
			-----
			-----

TEGNFORKLARING REGULERINGSPLANKART

Reguleringsplan PBL 2008

-----	Sikringsonegrense
-----	Infrastrukturgrense
-----	Angitthensyngrense
-----	Gjennomføringsgrense
-----	Båndlegginggrense nåværende
-----	Bestemmelsegrense
-----	Regulerthøyde
■	Boligbebyggelse
■	Boligbebyggelse - fritliggende småhusbebyggelse
■	Boligbebyggelse - konsentrert småhusbebyggelse
■	Boligbebyggelse - blokkbebyggelse
■	Garasjeanlegg for bolig-/fritidsbebyggelse
■	Sentrumsformål
■	Kjøpesenter
■	Forretninger
■	Tjenesteyting
■	Barnehage
■	Undervisning
■	Institusjon
■	Religionutøvelse
■	Forsamlingslokale
■	Administrasjon
■	Annen tjenesteyting
■	Næringsbebyggelse
■	Kontor
■	Hotell
■	Industri
■	Lager
■	Annen næring
■	Idrett
■	Idrettsstadion
■	Andre typer bebyggelse og anlegg
■	Energianlegg
■	Vann- og avløpsanlegg
■	Vannforsyningsanlegg
■	Avløpsanlegg
■	Renovasjonsanlegg
■	Øvrige kommunaltekniske anlegg
■	Telekommunikasjonsanlegg
■	Småbåtanlegg i sjø og vassdrag
■	Utthus/naust/badehus
■	Annen særskilt angitt bebyggelse og anlegg
■	Uteoppholdsareal
■	Lekeplass
■	Gårdsplass
■	Annet uteoppholdsareal
■	Grav- og urnelund
■	Kombinert bebyggelse og anleggsformål
■	Bolig/forretning
■	Bolig/forretning/kontor
■	Bolig/tjenesteyting
■	Bolig/kontor
■	Forretning/kontor
■	Forretning/kontor/industri
■	Forretning/kontor/tjenesteyting
■	Forretning/tjenesteyting
■	Næring/tjenesteyting
■	Industri/lager
■	Kontor/industri
■	Kontor/tjenesteyting
■	Bebyggelse og anleggsformål kombinert med andre angitte hovedformål
■	Samferdselsanlegg og teknisk infrastruktur (arealer)
■	Veg
■	Kjøreveg
■	Fortau
■	Torg
■	Gatetun
■	Gang/sykkelveg
■	Gangveg/gangareal/gågate

■	Sykkelveg/felt
■	Annen veggrunn - tekniske anlegg
■	Annen veggrunn - grøntareal
■	Holdeplass/plattform
■	Leskur/plattformtak
■	Tekniske bygg/konstruksjoner
■	Annen banegrund - grøntareal
■	Havn
■	Kai
■	Hovednett for sykkel
■	Kollektivnett
■	Kollektivtransport
■	Kollektivanlegg
■	Kollektivholdeplass
■	Parkering
■	Parkeringsplasser med bestemmelser
■	Parkeringshus/-anlegg
■	Energinett
■	Avløpsnett
■	Kombinerte tekniske infrastrukturtraseer
■	Grønnstruktur
■	Naturområde
■	Turveg
■	Friområde
■	Park
■	Vegetasjonsskjerm
■	Kombinerte grønnstrukturformål
■	Landbruks-, natur-, og friluftsområder samt reindrift
■	LNFR-areal for nødvendige tiltak for LNFR
■	Landbruksformål
■	Jordbruk
■	Naturvern
■	LNFR-formål kombinert med andre angitte hovedformål
■	Ferdseil
■	Havneområde i sjø
■	Småbåthavn
■	Naturområde i sjø og vassdrag
■	Friluftsområde
■	Friluftsområde i sjø og vassdrag
■	Friluftsområde i sjø og vassdrag med tilhørende strandsone
■	Småbåtanlegg i sjø og vassdrag
■	Badeområde
■	Faresone - Flomfare
■	Faresone - Høyspenningsanlegg (ink høyspentkabler)
■	Faresone - Annen fare
■	Sikringsone - Nedslagsfelt drikkevann
■	Sikringsone - Byggeforsbud rundt veg, bane og flyplass
■	Sikringsone - Frisikt
■	Sikringsone - Andre sikringssoner
■	Infrastruktursone - Krav vedrørende infrastruktur
■	Infrastruktursone - Rekkefølgekrav infrastruktur
■	Gjennomføringsone - Krav om felles planelegging
■	Angitthensynsone - Hensyn landbruk
■	Angitthensynsone - Hensyn grønnstruktur
■	Angitthensynsone - Hensyn landskap
■	Angitthensynsone - Bevaring naturmiljø
■	Angitthensynsone - Bevaring kulturmiljø
■	Båndlegging for regulering etter PBL
■	Båndlegging etter lov om kulturminner
■	Bestemmelseområde-Anlegg- og riggområde

Felles for reguleringsplan PBL 1985 og 2008

Felles for kommuneplan PBL 1985 og 2008

- Gang-/sykkelveg - nåværende
- Gang-/sykkelveg tunnel - nåværende
- Gangveg - nåværende
- Turveg/turdrag - nåværende
- Turveg/turdrag tunnel - nåværende
- Jernbane - nåværende

Reguleringsplan PBL 2008

-
-
-
-
-

Felles for reguleringsplan PBL 1985 og 2008

- Planens begrensning
- Faresonegrense
- Formålsgrense
- Regulerings- og bebyggelsesplanområde
- Regulert tomtegrense
- ≠ - - - z - - Eiendomsgrense som skal oppheves
- Bygg, kulturminner mm. som skal bevares
- Byggegrense
- Byggelinje
- Planlagt bebyggelse
- Bebyggelse som inngår i planen
- Bebyggelse som forutsettes fjernet
- Regulert senterlinje
- Frisiktslinje
- Regulert kant kjørebane
- Regulert kjørefelt
- Regulert parkeringsfelt
- Regulert fotgjengerfelt
- Regulert støyskjerm
- Regulert støttemur
- Sikringsgjerde
- Bru
- Tunnel
- Målelinje/Avstandslinje
- | Vegstegning / fysisk sperre
- || Stenging av avkjørsel
- ↔ Avkjørsel
- Innkjøring
- ← Utkjøring
- | Brukar
-] Tunnelåpning
- Eksisterende tre som skal bevares
- Regulert nytt tre
- ← Regulert møneretning
- Abc Påskrift feltnavn
- Påskrift reguleringsformål/arealfomål
- Påskrift areal
- Påskrift utnyttning
- Påskrift bredde
- Påskrift radius
- Påskrift kotehøyde
- Påskrift plantilbehør
- Regulerings- og bebyggelsesplan - påskrift

Andre planobjekter

- Grense for midlertidig bygge- og deleforbud
- Område for midlertidig bygge- og deleforbud

Bodinveien 32

Nabolaget Gjerdåshaugen/Rønvik sykehus - vurdert av 27 lokalkjente

Nabolaget spesielt anbefalt for

- Familier med barn
- Etablerere
- Husdyreiere



Offentlig transport

🛒 Sølvsuper Linje 3	4 min 🚶 0.3 km
🚉 Bodø stasjon Linje F7, R75	19 min 🚶 1.7 km
✈ Bodø lufthavn	7 min 🚶

Skoler

Saltvern skole (1-10 kl.) 677 elever, 42 klasser	7 min 🚶 0.6 km
Østbyen skole (1-7 kl.) 258 elever, 17 klasser	12 min 🚶 1 km
Rønvik skole (1-10 kl.) 434 elever, 25 klasser	20 min 🚶 1.6 km
Bankgata ungdomsskole (8-10 kl.) 280 elever, 27 klasser	22 min 🚶 1.9 km
NTG-U Bodø (8-10 kl.) 90 elever, 6 klasser	6 min 🚶 2.5 km
Bodø videregående skole 1316 elever, 73 klasser	5 min 🚶 2.3 km
Norges Toppidrettsgymnas Bodø	6 min 🚶

Ladepunkt for el-bil

🚗 St1 Lading Stormyra	8 min 🚶
🚗 Gamle Riksvei 15	13 min 🚶



Kvalitet på skolene
Veldig bra 88/100

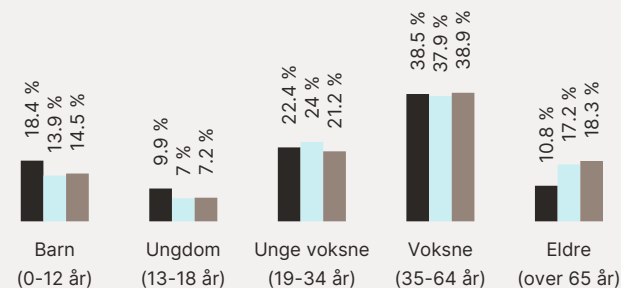


Opplevd trygghet
Veldig trygt 87/100



Naboskapet
Godt vennskap 72/100

Aldersfordeling



Område	Personer	Husholdninger
■ Gjerdåshaugen/Rønvik syke...	927	413
■ Bodø	42 453	22 434
■ Norge	5 425 412	2 654 586



Barnehager


Jentoftsletta barnehage (1-5 år) 42 barn	5 min 🚶 0.4 km
Saltvern barnehage (1-5 år) 47 barn	6 min 🚶 0.5 km
Neståsen barnehage (1-5 år) 36 barn	10 min 🚶 0.9 km


Dagligvare


Joker Reinslettveien Søndagsåpent	4 min 🚶 0.4 km
Rema 1000 Stormyra Søndagsåpent	9 min 🚶 0.7 km

Primære transportmidler

-  1. Egen bil
-  2. Sykkel

 Turmulighetene
Nærhet til skog og mark 93/100

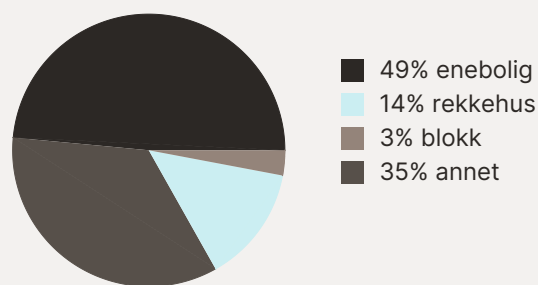
 Støynivået
Lite støynivå 89/100

 Kvalitet på barnehagene
Veldig bra 88/100

Sport

-  Saltvern barne- og ungdomsskole 6 min 
Aktivitetshall, fotball 0.5 km
-  Jentoftsletta balløkke 6 min 
Ballspill 0.5 km
-  Feel24 Stormyra Panorama 11 min 
-  Family Sports Club City Nord 14 min 

Boligmasse







«Et fantastisk landlig område bare 20 minutters gåtur til sentrum. En av byens beste barn- og ungdomsskoler. Hyggelige naboer. Kort vei ut i naturen.»

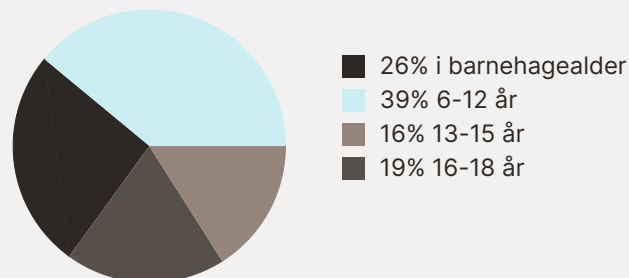
Sitat fra en lokalkjent



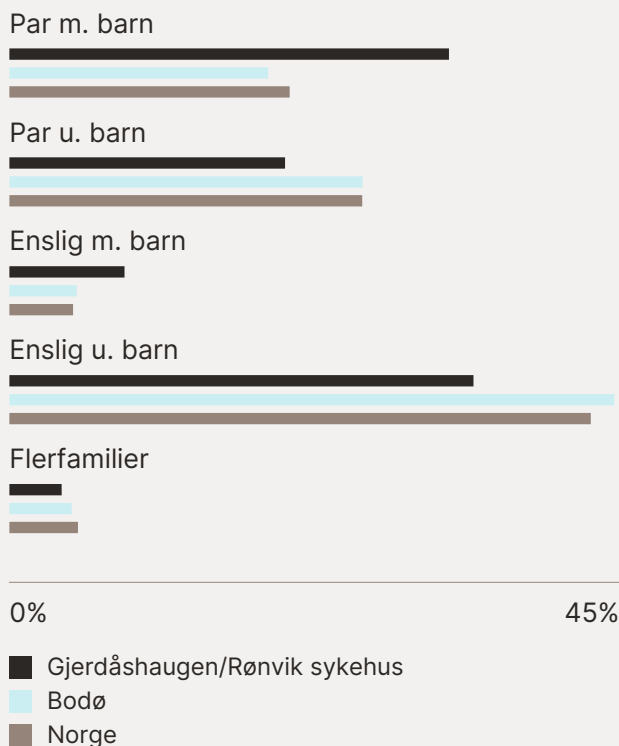
Varer/Tjenester

-  City Nord 13 min 
-  Apotek 1 City Nord 12 min 

Aldersfordeling barn (0-18 år)

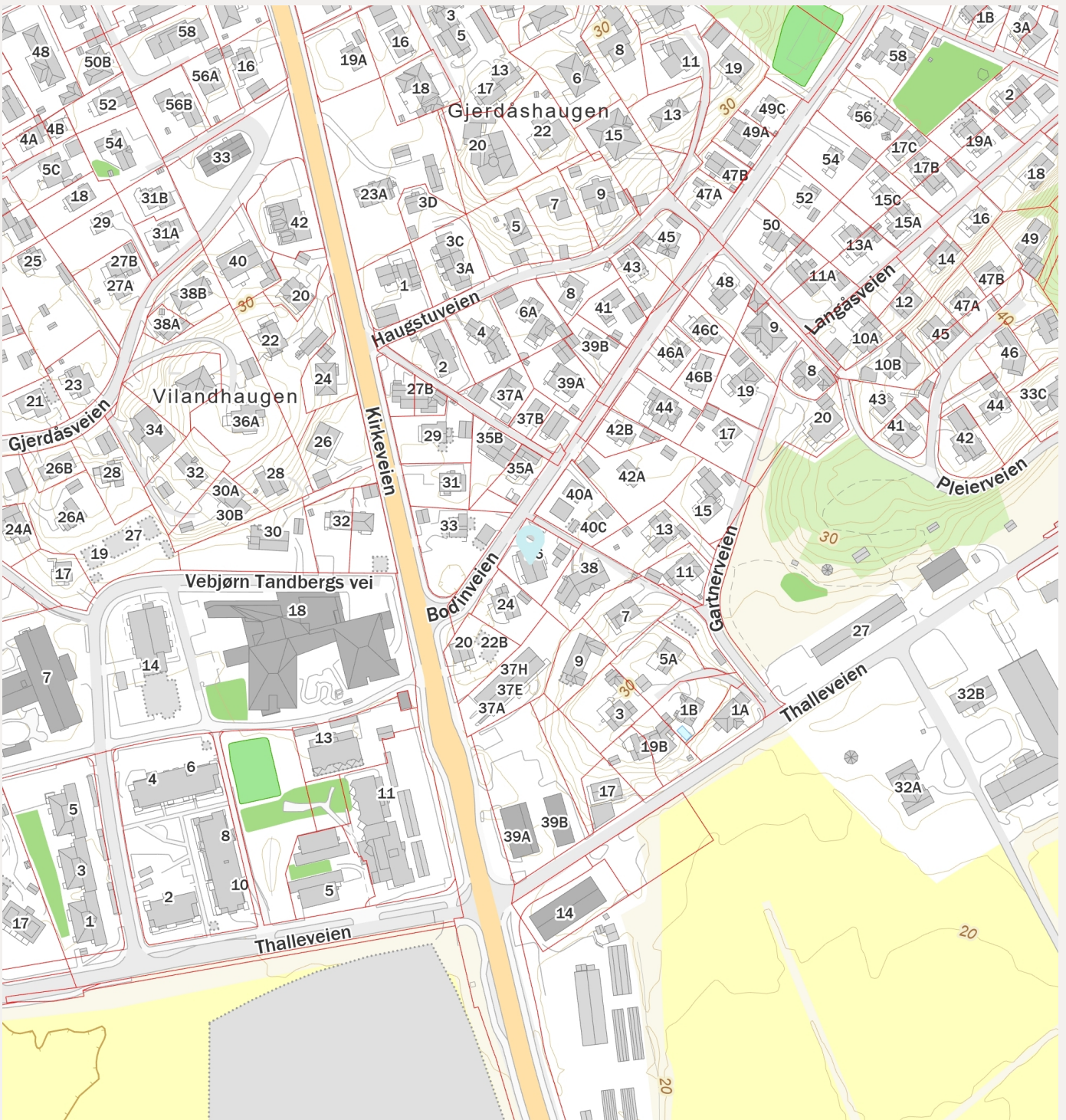
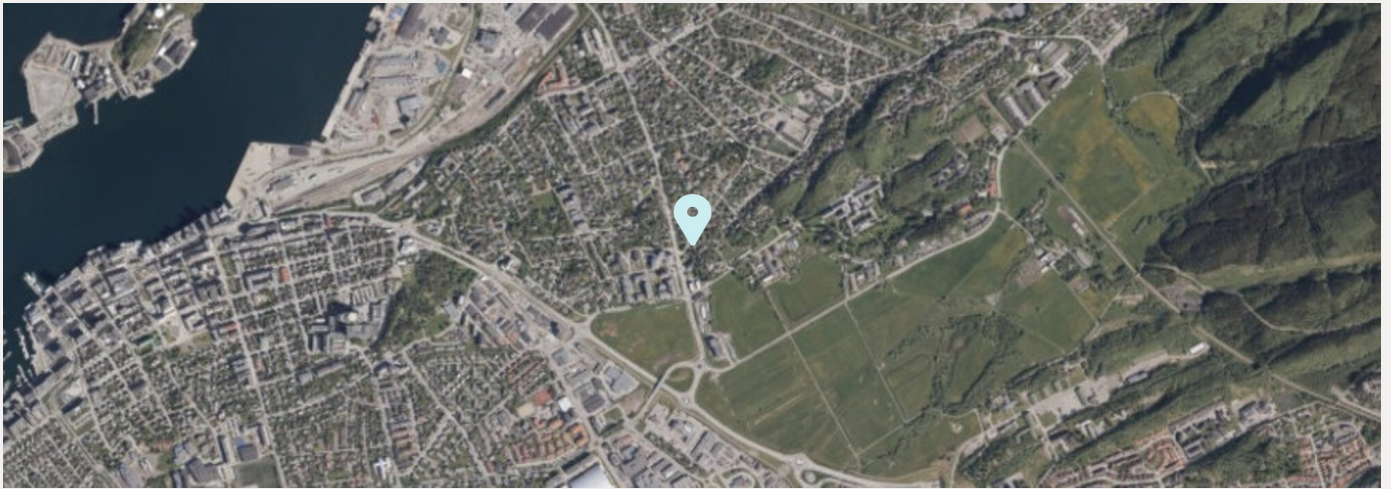


Familiesammensetning



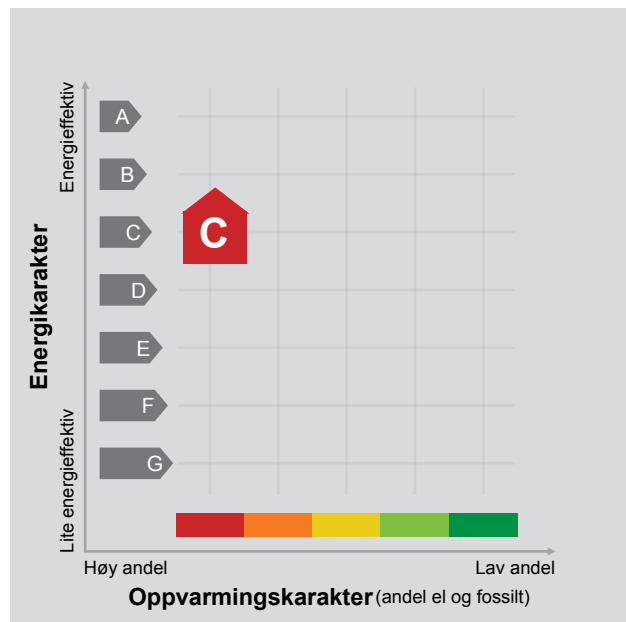
Sivilstand

		Norge
Gift	30%	33%
Ikke gift	61%	54%
Separert	7%	9%
Enke/Enkemann	2%	4%



ENERGIATTEST

Adresse	Bodinveien 32
Postnummer	8010
Sted	BODØ
Andelsnummer	—
Gårdsnummer	31
Bruksnummer	491
Seksjonsnummer	2
Festenummer	—
Bygningsnummer	19570053
Bruksenhetsnummer	H0101
Merkenummer	0f3efd56-12ad-415e-a4eb-86de40ed48a1
Dato	12.05.2023



Energimerket angir boligens energistandard. Energimerket består av en energikarakter og en oppvarmingskarakter, se i figuren. Energimerket symboliseres med et hus, hvor fargen viser oppvarmingskarakter, og bokstaven viser energikarakter.

Energikarakteren angir hvor energieffektiv boligen er, inkludert oppvarmingsanlegget. Energikarakteren er beregnet ut fra den typiske energibruken for boligtypen. Beregningene er gjort ut fra normal bruk ved et gjennomsnittlig klima. Det er boligens energimessige standard og ikke bruken som bestemmer energikarakteren. A betyr at boligen er energieffektiv, mens G betyr at

boligen er lite energieffektiv. En bolig bygget etter byggeforskriftene vedtatt i 2010 vil normalt få C.

Oppvarmingskarakteren forteller hvor stor andel av oppvarmingsbehovet (romoppvarming og varmtvann) som dekkes av elektrisitet, olje eller gass. Grønn farge betyr lav andel el, olje og gass, mens rød farge betyr høy andel el, olje og gass. Oppvarmingskarakteren skal stimulere til økt bruk av varmepumper, solenergi, biobrensel og fjernvarme.

Om bakgrunnen for beregningene, se www.energimerking.no.

Målt energibruk

Brukeren har valgt å ikke oppgi målt energibruk.

Hvordan boligen benyttes har betydning for energibehovet

Energibehovet påvirkes av hvordan man benytter boligen, og kan forklare avvik mellom beregnet og målt energibruk. Gode energivaner bidrar til at energibehovet reduseres. Energibehovet kan også bli lavere enn normalt dersom:

- deler av boligen ikke er i bruk,
- færre personer enn det som regnes som normalt bruker boligen, eller
- den ikke brukes hele året.

Gode energivaner

Ved å følge enkle tips kan du redusere ditt energibehov, men dette vil ikke påvirke boligens energimerke.

Energimerkingen kan kun endres gjennom fysiske endringer på boligen.

Tips 1: Følg med på energibruken i boligen

Tips 2: Luft kort og effektivt

Tips 3: Redusér innetemperaturen

Tips 4: Bruk varmtvann fornuftig

Mulige forbedringer for boligens energistandard

Ut fra opplysningene som er oppgitt om boligen, anbefales følgende energieffektiviserende tiltak. Dette er tiltak som kan gi bygningen et bedre energimerke.

Noen av tiltakene kan i tillegg være svært lønnsomme. Tiltakene bør spesielt vurderes ved modernisering av bygningen eller utskifting av teknisk utstyr.

Tiltaksliste (For full beskrivelse av tiltakene, se Tiltaksliste - vedlegg 1)

- **Bruk varmtvann fornuftig**
- **Termostat- og nedbørsstyring av snøsmelleanlegg**

Det tas forbehold om at tiltakene er foreslått ut fra de opplysninger som er gitt om boligen. Fagfolk bør derfor kontaktes for å vurdere tiltakene nærmere. Eventuell gjennomføring av tiltak må skje i samsvar

- **Temperatur- og tidsstyring av elektrisk gulvvarme / takvarme**
- **Montere urbryter på motorvarmer**

med gjeldende lovverk, og det må tas hensyn til krav til godt inneklima og forebygging av fuktskader og andre byggskader.

Boligdata som er grunnlag for energimerket

Energimerket og andre data i denne attesten er beregnet ut fra opplysninger som er gitt av boligeier da attesten ble registrert. Nedenfor er en oversikt over oppgitte opplysninger, som boligeier er ansvarlig for.

Der opplysninger ikke er oppgitt, brukes typiske standardverdier for den aktuelle bygningstypen. For mer informasjon om beregninger, se www.energimerking.no/beregninger.

Bygningskategori:	Småhus
Bygningstype:	Firemannsbolig
Byggeår	2004
Bygningsmateriale:	Tre
BRA:	70
Ant. etg. med oppv. BRA:	2
Detaljert vegger:	Nei
Detaljert vindu:	Nei

Teknisk installasjon

Oppvarming: Elektrisk

Ventilasjon Balansert ventilasjon

Om grunnlaget for energiattesten

Oppgitte opplysninger om boligen kan finnes ved å gå inn på www.energimerking.no, og logge inn via ID-porten/Altinn. På siden "Eiendommer" kan du søke opp bygninger og hente fram energiattester som er laget tidligere. For å se detaljer for en bolig hvor det er brukt detaljert registrering må du velge "Gjenbruk"

av aktuell attest under Offisielle energiattester i skjermbildet "Valgt eiendom". Boligeier er ansvarlig for at det blir brukt riktige opplysninger. Eventuelle gale opplysninger må derfor tas opp med selger eller utleier da dette kan ha betydning for prisfastsettelsen. Det kan når som helst lage en ny energiattest.

Om energimerkeordningen

Enova er ansvarlig for energimerkeordningen. Energimerket beregnes på grunnlag av oppgitte opplysninger om boligen. For informasjon som ikke er oppgitt, brukes typiske standardverdier for den aktuelle bygningstypen fra tidsperioden den ble bygd i. Beregningsmetodene for energikarakteren baserer seg på NS 3031 (www.energimerking.no/NS3031).

Spørsmål om energiattesten, energimerkeordningen eller gjennomføring av energieffektivisering og tilskuddsordninger kan rettes til Enova Svarer på tlf. 800 49 003 eller svarer@enova.no.

Plikten til energimerking er beskrevet i energimerkeforskriften (bygninger).

Nærmere opplysninger om energimerkeordningen kan du finne på www.energimerking.no.

For ytterligere råd og veiledning om effektiv energibruk, vennligst se www.enova.no/hjemme eller ring Enova svarer på tlf. [800 49 003](tel:80049003).

Tiltaksliste: Vedlegg til energiattesten

Attesten gjelder for følgende eiendom (Vedlegg 1)

Adresse: Bodinveien 32
Postnr/Sted: 8010 BODØ
Bolignr: H0101
Dato: 12.05.2023 8:05:08
Energimerkenr: 0f3efd56-12ad-415e-a4eb-86de40ed48a1

Gårdsnr: 31
Bruksnr: 491
Seksjonsnr: 2
Festenr: 0
Bygningsnr: 19570053

Brukertiltak

Tiltak 1: Bruk varmtvann fornuftig

Bytt til sparedusj hvis du ikke har. For å finne ut om du bør bytte til sparedusj eller allerede har sparedusj kan du ta tiden på fylling av ei vaskebøtte; nye sparedusjer har et forbruk på kun 9 liter per minutt. Ta dusj i stedet for karbad. Skift pakning på dryppende kraner. Dersom varmtvannsberederen har nok kapasitet kan temperaturen i berederen reduseres til 70gr.

Tiltak 2: Slå av lyset og bruk sparepærer

Slå av lys i rom som ikke er i bruk. Utnytt dagslyset. Bruk sparepærer, spesielt til utelys og rom som er kalde eller bare delvis oppvarmet.

Tiltak 3: Vask med fulle maskiner

Fyll opp vaske- og oppvaskmaskinen før bruk. De fleste maskiner bruker like mye energi enten de er fulle eller ikke.

Tiltak 4: Redusér innetemperaturen

Ha en moderat innetemperatur, for hver grad temperatursenkning reduseres oppvarmingsbehovet med 5 %. Mennesker er også varmekilder; jo flere gjester – desto større grunn til å dempe varmen. Ha lavere temperatur i rom som brukes sjelden eller bare deler av døgnet. Montér tetningslister rundt trekkfulle vinduer og dører (kan sjekkes ved bruk av myggspiral/røyk eller stearinlys). Sett ikke møbler foran varmeovner, det hindrer varmen i å sirkulere. Trekk for gardiner og persienner om kvelden, det reduserer varmetap gjennom vinduene.

Tiltak 5: Tiltak utendørs

Monter urbryter (koblingsur) på motorvarmeren slik at den ikke står på mer enn nødvendig. Skift til sparepærer. Sparepærer på 5, 7, 11, 15, og 20 W tilsvarer glødelamper på henholdsvis 25, 40, 60, 75 og 100 W, og de varer dessuten lenger, 8.000-15.000 timer mot 1.000-2.500 timer for glødelamper. Det kan monteres fotocelle på utebelysningen slik at det automatisk går av/på etter dagslyset/mørket. Eller det kan monteres bevegelsessensor slik at lyset kun går på ved bevegelse og slås av automatisk etter forhåndsinnstilt tid. For snøsmelteanlegg som kun er manuelt styrt av/på eller ift. lufttemperatur kan det installeres automatikk slik at snøsmelteanlegget både er temperatur- og nedbørsstyrt dvs. når det registreres nedbør og kulde samtidig.

Tiltak 6: Luft kort og effektivt

Ikke la vinduer stå på gløtt over lengre tid. Luft heller kort og effektivt, da får du raskt skifta lufta i rommet og du unngår nedkjøling av gulv, tak og vegger.

Tiltak 7: Spar strøm på kjøkkenet

Ikke la vannet renne når du vasker opp eller skyller. Bruk kjeler med plan bunn som passer til platen, bruk lokk, kok ikke opp mer vann enn nødvendig og slå ned varmen når det har begynt å koke. Slå av kjøkkenventilatoren når det ikke lenger er behov. Bruk av microbølgeovn til mindre mengder mat er langt mer energisparende enn komfyren. Tin frossenmat i kjøleskapet. Kjøøl - og frys skal avrives ved behov for å hindre unødvendig energibruk og for høy temperatur inne i skapet / boksen (nye kjølekap har ofte automatisk avriming). Fjern støv på kjøleribber og kompressor på baksiden. Slå av kaffetraker når kaffen er ferdig traktet og bruk termos. Oppvaskmaskinen har innebygde varmeelementer for oppvarming av vann og skal kobles til kaldvannet, kobles den til varmtvannet øker energibruken med 20 - 40 % samtidig som enkelte vaske - og skylleprosesser foregår i feil temperatur.

Tiltak 8: Slå el.apparater helt av

Elektriske apparater som har stand-by modus trekker strøm selv når de ikke er i bruk, og må derfor slås helt av.

Tiltak 9: Følg med på energibruken i boligen

Gjør det til en vane å følge med energiforbruket. Les av måleren månedlig eller oftere for å være bevisst energibruken. Ca halvparten av boligens energibruk går til oppvarming.

Tiltak 10: Velg hvitevarer med lavt forbruk

Når du skal kjøpe nye hvitevarer så velg et produkt med lavt strømforbruk. Produktene deles inn i energiklasser fra A til G, hvor A er det minst energikrevende. Mange produsenter tilbyr nå varer som går ekstra langt i å være energieffektive. A+ og det enda bedre A++ er merkinger som har kommet for å skille de gode fra de ekstra gode produktene.

Tiltak utendørs

Tiltak 11: Termostat- og nedbørsstyring av snøsmelteanlegg

Snøsmelteanlegget er kun manuelt styrt, eller styres kun etter lufttemperatur. Det installeres automatikk slik at snøsmelteanlegget både er temperatur- og nedbørsstyrt. Det kan være i form av en temperatur- og snøføler i bakken, med temperatur- og fuktføler i luften. Snøsmelteanlegget aktiveres kun ved behov dvs. når det registreres nedbør og kulde samtidig.

Tiltak 12: Montere urbryter på motorvarmer

Det monteres urbryter (koblingsur) på motorvarmeren slik at den ikke står på mer enn nødvendig.

Tiltak 13: Skifte til sparepærer på utebelysning

Sparepærer på 5, 7, 11, 15, og 20 W tilsvarer glødelamper på henholdsvis 25, 40, 60, 75 og 100 W. Sparepærer gir like mye lys som vanlige glødelamper, men bruker bare rundt 20% av energien. De varer dessuten lenger, 8.000-15.000 timer mot 1.000 - 2.500 timer for glødelamper.

Tiltak 14: Montere automatikk på utebelysning

Det kan monteres fotocelle på utebelysningen slik at det automatisk går av/på etter dagslyset/mørket. Eller det kan monteres bevegelsessensor slik at lyset kun går på ved bevegelse og slås av automatisk etter forhåndsinnstilt tid.

Tiltak på elektriske anlegg

Tiltak 15: Temperatur- og tidsstyring av elektrisk gulvvarme / takvarme

For evt. eldre gulvvarme/takvarme uten termostat monteres ny styringsenhet med kombinert termostat og tidsstyring. Dersom mange slike styringsenheter og/eller panelovner skiftes ut bør det vurderes et system hvor temperatur og tidsinnstillinger i ulike rom i boligen styres fra en sentral enhet.

Tiltak 16: Temperatur- og tidsstyring av panelovner

Evt. eldre elektriske varmeovner uten termostat skiftes ut med nye termostatregulerte ovner med tidsstyring, eller det ettermonteres termostat / spareplugg på eksisterende ovn. Dersom mange ovner skiftes ut bør det vurderes et system hvor temperatur og tidsinnstillinger i ulike rom i boligen styres fra en sentral enhet.