

Fjellveien 73

Nabolaget Hyttebakken - vurdert av 18 lokalkjente

Nabolaget spesielt anbefalt for

- Familier med barn
- Etablerere
- Godt voksne



Offentlig transport

🚶 Solliveien Linje 3	2 min 🚶 0.2 km
🚶 Bodø stasjon Linje F7, R75	5 min 🚶 2.1 km
✈ Bodø lufthavn	11 min 🚶

Skoler

Saltvern skole (1-10 kl.) 677 elever, 42 klasser	12 min 🚶 1.1 km
Rønvik skole (1-10 kl.) 434 elever, 25 klasser	13 min 🚶 1.1 km
Bodø videregående skole 1316 elever, 73 klasser	8 min 🚶 3 km
Norges Toppidrettsgymnas Bodø	9 min 🚶



Opplevd trygghet
Veldig trygt 88/100




Kvalitet på skolene
Veldig bra 81/100



Naboskapet
Godt vennskap 66/100

Aldersfordeling




Barnehager

Knerten Bodø barnehage (0-5 år) 34 barn	4 min 🚶 0.4 km
Vollen naturbarnehage (0-5 år) 89 barn	5 min 🚶 0.4 km
Lillevollen barnehage (0-5 år) 74 barn	5 min 🚶 0.5 km


Dagligvare


Coop Extra Volden PostNord	3 min 🚶 0.2 km
Joker Langåsen PostNord, søndagsåpent	13 min 🚶 1 km


Primære transportmidler

 1. Egen bil



 2. Buss

 Turmulighetene
Nærhet til skog og mark 91/100

 Støynivået
Lite støynivå 88/100



 Trafikk
Lite trafikk 85/100

Sport

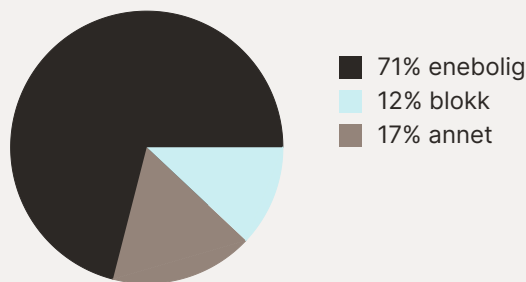
 Volden ballslette 4 min 
Ballspill 0.4 km

 Rønvik skole 10 min 
Aktivitetshall, fotball 0.8 km


 Feel24 Bodø Performance 15 min 



 Feel24 Rønvika 20 min 

Boligmasse

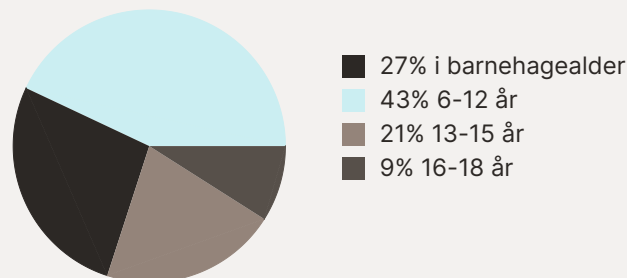


Varer/Tjenester

 City Nord 7 min 


 Sykehusapoteket i Bodø 7 min 

Aldersfordeling barn (0-18 år)



Familiesammensetning

Par m. barn



Par u. barn



Enslig m. barn




Enslig u. barn





Flerfamilier



0% 45%

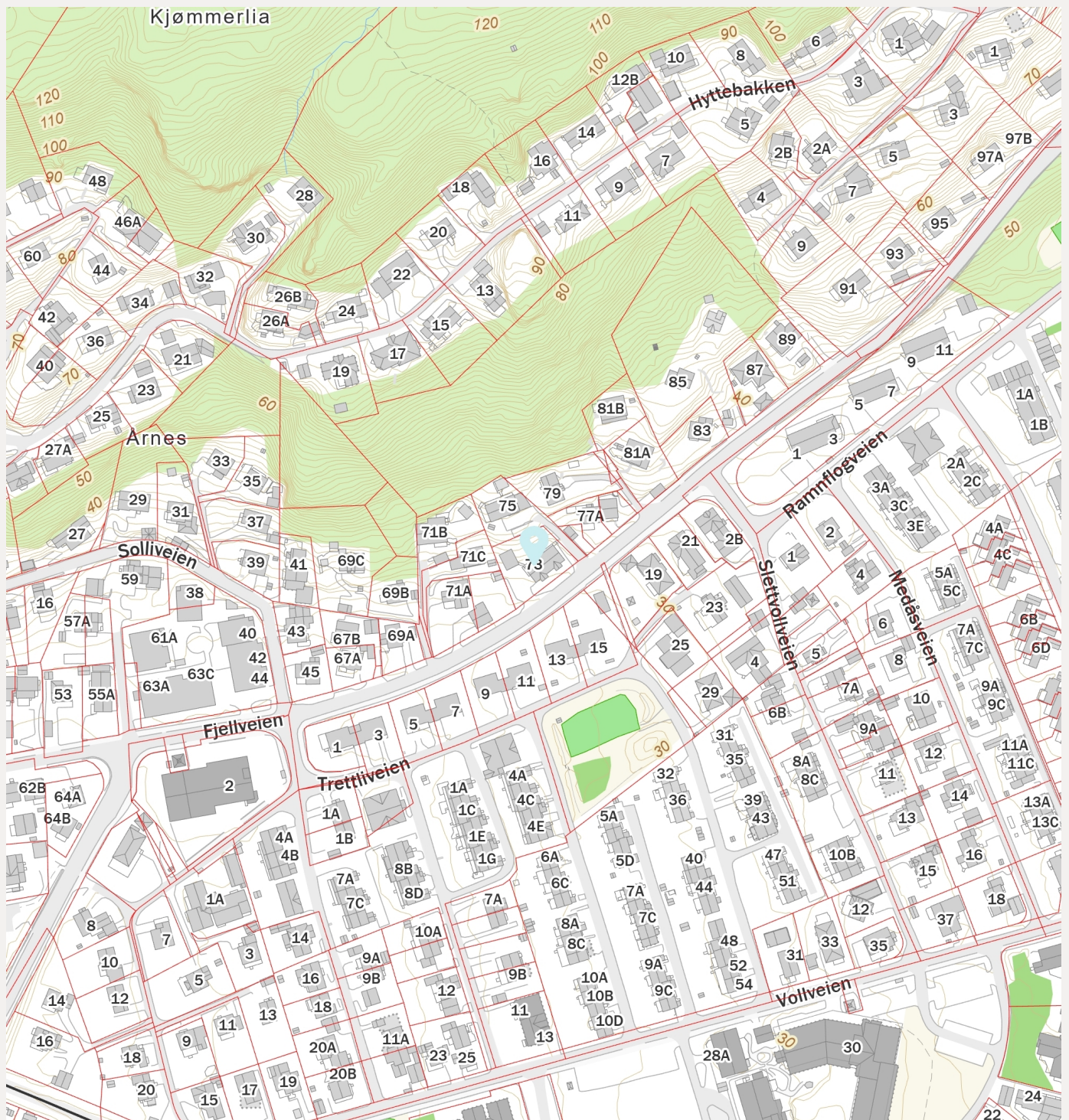
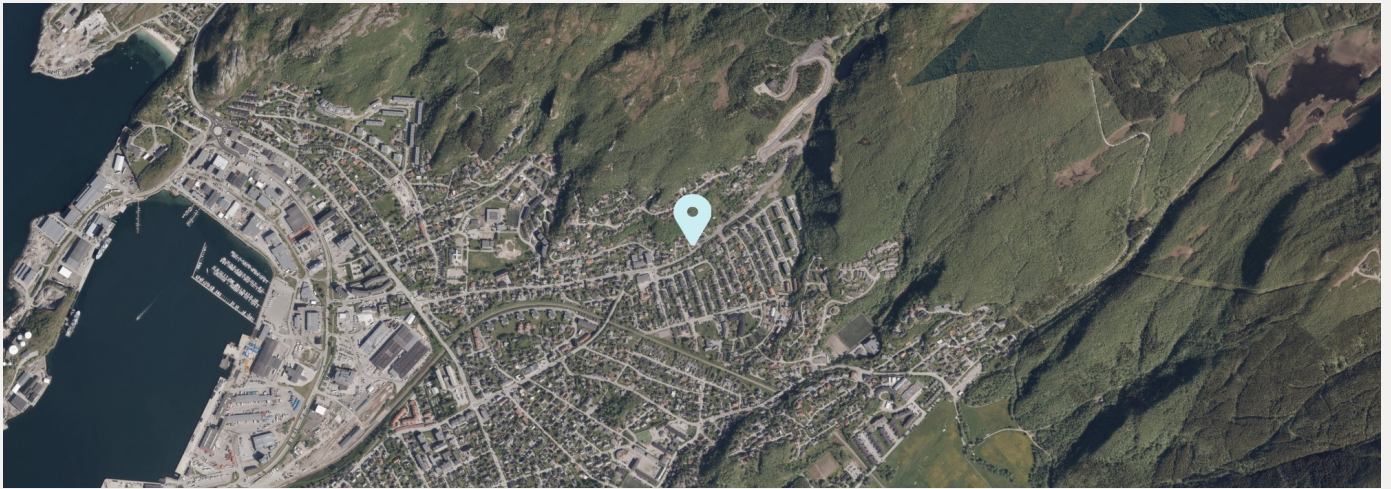
 Hyttebakken

 Bodø

 Norge

Sivilstand


		Norge
Gift	26%	33%
Ikke gift	64%	54%
Separert	6%	9%
Enke/Enkemann	3%	4%




Innholdet i nabolagsprofilen er hentet fra ulike datakilder, og feil eller mangler kan forekomme. Vurderinger og sitater er innhentet på web og gir uttrykk for hvordan naboeene vurderer nabolaget. FINN.no AS kan ikke holdes ansvarlig for feil/mangler i profilen. Copyright © Finn.no AS 2025

Tilstandsrapport

Mikalsen Takst

 Boligbygg med flere boenheter

 Fjellveien 73, 8011 BODØ

 BODØ kommune

gnr. 30, bnr. 22

Sum areal alle bygg: BRA: 68 m² BRA-i: 65 m²



Befaringsdato: 03.10.2025

Rapportdato: 09.10.2025

Oppdragsnr.: 21395-1179

Referansenummer: HS1476

Foretak: MIKALSEN TAKST AS

Takstingeniør: Kristoffer Mikalsen



Mikalsen Takst



Rapporten kan brukes i inntil ett år etter befaringsdato, og kan ikke gjenbrukes ved flere boligsalg i denne perioden. Skjer det endringer, oppstår skader også videre på boligen, bør du som selger be om oppdatert rapport.

Mikalsen Takst AS

Mikalsen Takst er et uavhengig takstforetak. Firmaet har byggfaglig kompetanse med Byggmester som bakgrunn med flere års erfaring med oppføring av boliger samt rehabilitering.

Mesterbrev er lovregulert og krever minimum 6 års praktisk erfaring med analyse, reparasjon og bygging samt prosjektering av bolig.

Mesterbrevloven er en norsk lov som regulerer tildeling av mesterbrev til personer innen fag for håndverk og annen næring, for eksempel innen tømmerfaget. Den som tildeles mesterbrev kan etter loven kalle seg «mester» innenfor faget vedkommende har mottatt mesterbrev i.

Videre utdannet til sertifisert takstmann hos BMTF og har leverer tilstandsrapporter, verditakster, forhåndstakster, skadetakster, byggesaker og andre tjenester innenfor taksering.

En BMTF-takstmann er til enhver tid forpliktet til å følge BMTF's etiske retningslinjer, og arbeider uten bindinger til andre aktører i eiendomsbransjen. For mer info www.bmtf.no

Rapportansvarlig

Kristoffer Mikalsen

Kristoffer Mikalsen

Uavhengig Takstingeniør

kristoffer.mik@gmail.com

901 32 368



Mikalsen Takst

Dette trenger du å vite om tilstandsrapporten



Hva er en tilstandsrapport?

En tilstandsrapport beskriver synlige skader/avvik eller tegn på skader/avvik på boligen. Rapporten fremhever vanligvis ikke positive egenskaper ved boligen.



Hva vurderer en bygningsakkyndig?

Den bygningsakkyndige vurderer boligen ut fra hva man kan forvente av en bygning av samme alder og type. Vurderingen gjøres som regel mot hvordan det var vanlig å bygge og regler som gjaldt da boligen ble oppført (søknadstidspunktet). Forhold som er vanlige for bygningens alder, slik som slitasje etter normal bruk regnes ikke som avvik.



Hva inneholder tilstandsrapporten?

Den bygningsakkyndige undersøker rom og bygningsdeler slik det kommer frem av [Forskrift til avhendingsloven](#). Tilstandsrapporten inneholder bare avvik som den bygningsakkyndige kan se eller kontrollere med enkle hjelpemidler. Det gjøres ikke nærmere undersøkelser slik som åpning av vegger eller andre bygningsdeler. I vegg mot våtrom og rom under terreng kan det borres et hull for å gjøre enkle undersøkelser slik som fuktsøk.

Når du kjøper en brukt bolig

Når du kjøper en brukt bolig, er det viktig å være oppmerksom på at dette ikke kan sammenlignes med å kjøpe en ny bolig. Måten boligen ble bygget på kan være annerledes enn i dag. Bygninger svekkes over tid, og utsettes for slitasje blant annet på grunn av bruk og vær og vind. Mange boliger fornyes helt eller delvis, noen i flere omganger, eller det oppføres tilbygg. Særlig for boliger som er pusset opp eller endret, er det viktig å merke seg at fornyelse av overflater ikke nødvendigvis betyr at bygningsdeler under er forbedret.

Vurdering mot byggregler

Den bygningsakkyndige vil vurdere boligen mot hvordan det var vanlig å bygge og regler som gjaldt på søknadstidspunktet. Den bygningsakkyndige ser etter avvik som har betydning for og som reduserer boligens funksjon og verdi, og som kommer frem av Forskrift til avhendingslova.

Tilstandsrapporten beskriver ikke hele boligen

BYGNINGSSAKKYNDIGE SER FOR EKSEMPEL IKKE PÅ

- vanlig slitasje og normal vedlikeholdstilstand • bagatellmessige forhold som ikke påvirker bygningens bruk eller verdi vesentlig • etasjeskillere • tilleggsbygg slik som garasje, bod, anneks, naust også videre • utvendige trapper • støttemurer • skjulte installasjoner • installasjoner utenfor bygningen • full funksjonstesting av el- og VVS-installasjoner • geologiske forhold og bygningens plassering på grunnen • bygningens planløsning • bygningens innredning • løsøre slik som hvitevarer • utendørs svømmebasseng og pumpeanlegg • bygningens estetikk og arkitektur • bygningens lovlighet (bortsett fra bruksendringer, brannceller og forhold som åpenbart kan påvirke helse, miljø og sikkerhet) • fellesarealer (med mindre boligeier har vedlikeholdsplikt for fellesarealer og dette er kjent for bygningsakkyndig, eller fellesarealet har en særlig tilknytning til boligen).

© iVerdi 2023

Malen til denne rapporten, inkludert standardtekstene fra Verdi er vernet etter åndsverkloven og kan kun benyttes av av kunder hos iVerdi. For andre aktører er eksemplarframstilling av malen og standardtekster, som utskrift og annen kopiering til bruk som grunnlag for tilsvarende rapporter, bare tillatt når det er hjemlet i lov (kopiering til privat bruk, sitat o.l.) eller avtale med iVerdi (<https://iverdi.no/>).

Utnyttelse i strid med lov eller avtale kan medføre erstatnings- og straffeansvar.

Dette trenger du å vite om tilstandsrapporten

Tilstanden vurderes med ulike tilstandsgrader

Tilstanden gir uttrykk for en gitt forventet tilstand, blant annet vurdert ut fra alder og normal bruk. Ved Tilstandsgrad 0 (TG0) og Tilstandsgrad 1 (TG1) gir den bygningssakkyndige normalt ingen begrunnelse for valg av tilstandsgrad. Grunnen er at bygningen eller bygningsdelen da bare har normal slitasje. Ved skjulte konstruksjoner kan alder alene avgjøre tilstandsgrad. Når bygningssakkyndige anbefaler tiltak, for eksempel utbedringer, må brukeren av rapporten vurdere om tiltakene er nødvendige og lønnsomme.

Når den bygningssakkyndige velger tilstandsgrad, baseres vurderingen på faste kriterier som følger av gjeldende bransjestandard for Teknisk tilstandsanalyse ved omsetning av bolig og Forskrift til avhendingslova.



TILSTANDSGRAD 0, TG0: INGEN AVVIK

Bygningsdelen skal være tilnærmet ny, ikke vise tegn på slitasje og det skal være lagt frem dokumentasjon på faglig god utførelse. Det er ingen merknader til delen.



TILSTANDSGRAD 1, TG1: MINDRE AVVIK

Bygningsdelen skal bare ha normal slitasje, og straktiltak skal ikke anses som nødvendig. Graden kan også brukes når delen er ny, men der dokumentasjon på faglig god utførelse mangler.



TILSTANDSGRAD 2, TG2: VESENTLIGE AVVIK OG MINDRE AVVIK SOM ETTER NS 3600 GIR TG 2

Bygningsdelen skal enten ha feil utførelse, en skade eller symptomer på skade, sterk slitasje eller nedsatt funksjon. Graden gis når bygningsdelen trenger vedlikehold eller tiltak i nær fremtid. Graden skal også brukes når delen er gammel og det er grunn til å varsle om faren for skader på grunn av alderen, eller når det er grunn til å overvåke delen spesielt på grunn av fare for større skader eller følgeskader.

Ved avvik som ikke krever umiddelbare tiltak (ingen umiddelbar kostnad) så blir TG2 markert med en lysere farge.



TILSTANDSGRAD 3, TG3: STORE ELLER ALVORLIGE AVVIK

Denne tilstandsgraden brukes ved kraftige tegn på forhold som man må regne med trenger utbedring straks eller innen kort tid. Det er påvist funksjonssvikt eller sammenbrudd.



IKKE UNDERSØKT/IKKE TILGJENGELIG FOR UNDERSØKELSE

Det kan være avvik/skader som ikke er avdekket.

Hva er et anslag på utbedringskostnad?

Hva det vil koste å utbedre rom eller bygningsdeler, er et forsiktig anslag basert på nåværende kvalitet, registrert avvik og angitte tiltak i rapporten. Anslaget er gitt på generelt grunnlag og må ikke forveksles med et pristilbud fra en håndverker. Det kan foreligge avvik og tiltak som ikke kommer frem av rapporten.

Utbedringskostnad avhenger blant annet av personlige valg av og markedspris på materialer og tjenesteyter.

I rapporten skal det settes anslag for utbedringskostnad for TG3, og slikt anslag kan også gis ved TG2.



Beskrivelse av eiendommen

Boligen er oppført med støpt plate mot grunn. Bindingsverk av trekonstruksjoner kledd med liggende kledning. Saltak av trekonstruksjoner tekket med betongtakstein eller lignende.

Boligen fremstår i hovedsak som fra byggeåret og fremstår i teknisk god stand. Det gjøres oppmerksom på at enkelte elementer har passert normal forventet levetid, slik at vedlikehold/utbedring må påregnes i tiden som kommer. For øvrig vises til beskrivelser og vurderinger for de enkelte bygningsdeler i rapporten.

Arealer

[Gå til side](#)

Forutsetninger og vedlegg

[Gå til side](#)

Lovlighet

[Gå til side](#)

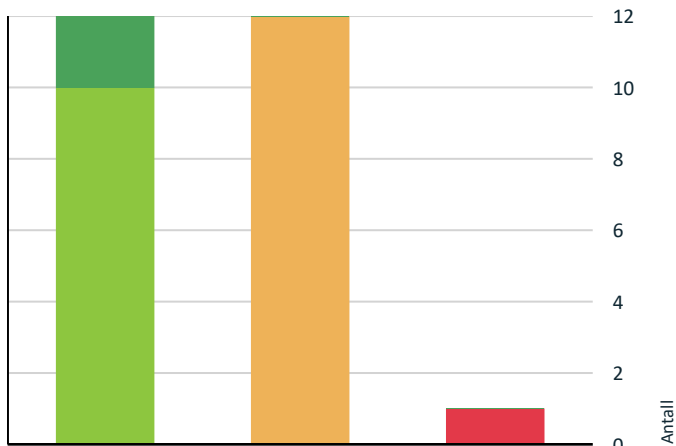
Boligbygg med flere boenheter

- Det foreligger godkjente og byggemeldte tegninger, som stemmer med dagens bruk

Det er fremlagt tegninger som samsvarer med dagens bruk.

Sammendrag av boligens tilstand

Fordeling av tilstandsgrader



- TG0: Ingen avvik
- TG1: Mindre eller moderate avvik
- TG2: Avvik som ikke krever tiltak
- TG2: Avvik som kan kreve tiltak
- TG3: Store eller alvorlige avvik
- TG IU: Konstruksjoner som ikke er undersøkt

Vil du vite mer om tilstandsgrader? Se side 4.

Anslag på utbedringskostnad



- Ingen umiddelbare kostnader
- Tiltak under kr 10 000
- Tiltak mellom kr 10 000 - 50 000
- Tiltak mellom kr 50 000 - 100 000
- Tiltak mellom kr 100 000 - 300 000
- Tiltak over kr 300 000

Hva er anslag på utbedringskostnad? Se side 4.

Oppsummering av avvik

Vil du vite mer? Se på rommet eller bygningsdelen senere i rapporten.

Boligbygg med flere boenheter

TG 3 STORE ELLER ALVORLIGE AVVIK

- Tomteforhold > Forstøtningsmurer** [Gå til side](#)
Det mangler rekkverk/annen sikring på forstøtningsmuren(e) ut ifra dagens krav.

Kostnadsestimat: 50 000 - 100 000

TG 2 AVVIK SOM KAN KREVE TILTAK

- Utvendig > Takteking** [Gå til side](#)

Mer enn halvparten av forventet brukstid er passert på taktekingen.

Mer enn halvparten av forventet brukstid er passert på undertak.

Taktekingen har mose og slitasje på grunn av elde.

Særlig mønepanner har oppsamling av mose.

- Utvendig > Nedløp og beslag** [Gå til side](#)

Mer enn halvparten av forventet brukstid er passert på renner/nedløp/beslag.

- Utvendig > Veggkonstruksjon** [Gå til side](#)

Det er avvik:

Det mangler musebånd bak kledning, åpninger over 6/7 mm er påvist.

- Utvendig > Vinduer** [Gå til side](#)

Karmene i vinduer er slitte og det er sprekker i trevirket.

- Utvendig > Balkonger, terrasser og rom under balkonger** [Gå til side](#)

Det er værslitt/oppsprukket trevirke/trepaneler.

- Innvendig > Radon** [Gå til side](#)

Det er ikke foretatt radonmålinger, og bygget er heller ikke utført med radonsperre.

Sammendrag av boligens tilstand

! Tekniske installasjoner > Vannledninger [Gå til side](#)

Mer enn halvparten av forventet brukstid er passert på innvendige vannledninger.

! Tekniske installasjoner > Avløpsrør [Gå til side](#)

Mer enn halvparten av forventet brukstid er passert på innvendige avløpsledninger.

! Tekniske installasjoner > Varmtvannstank [Gå til side](#)

Det er påvist at varmtvannstank er over 20 år

! Våtrom > 1. Etasje > Bad > Overflater Gulv [Gå til side](#)

Det er påvist at høydeforskjell fra topp slukrist til gulv/synlig topp membran ved dørterskel er mindre enn 25 mm.

Det er påvist avvik i fallforhold til sluk i forhold til krav i forskrift på byggetidspunktet.

Det er påvist sprekker i fliser.

Hakk i ene flis på gulv.

! Våtrom > 1. Etasje > Bad > Sluk, membran og tettesjikt [Gå til side](#)

Mer enn halvparten av forventet brukstid er passert på membranløsningen.

Mer enn halvparten av forventet brukstid er passert på slukløsningen.

! Kjøkken > 1. Etasje > Stue/kjøkken > Overflater og innredning [Gå til side](#)

Det er påvist skader på overflater/kjøkkeninnredning utover normal slitasjegrad.

Fuktsvelling på laminat benkeplate.

Boligens energimerking



ENERGIMERKE

Beskrivelse

Energimerke er basert på en forenklet vurdering basert på byggeår, byggemåte og oppvarmingskilder. Ved en utvidet energimerking kan det oppnås en annen karakter dersom det er utført helhetlige endringer på vinduer, fasader, taker og isolasjon.

Energimerke



Energimerket gir en god pekepinn på om oppvarmingsutgiftene for boligen er høye eller lave. Det består av to deler: en energikarakter og en oppvarmingskarakter. Til sammen forteller de om energistandarden i boligen din.

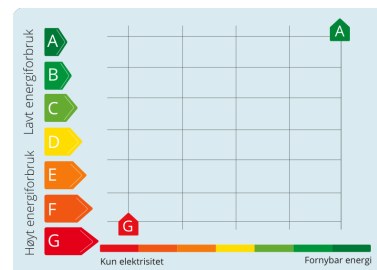
Energikarakteren A–G:

Energikarakteren sier noe om energistandarden til bygningen og dermed noe om forventet forbruk av energi. Skalaen går fra A som er best til G som er dårligst.

• **A** og **B** er bygninger som normalt tilfredsstillere strengere krav enn det som er angitt i byggeforskriftene og/eller har effektivt varmesystem.

• **C** er bygninger som i hovedsak tilfredsstillere de nyeste byggeforskriftene, og bygninger etter noe eldre forskriftskrav med effektivt varmesystem.

• **D**, **E**, **F** og **G** er bygninger som er bygget under eldre forskriftskrav enn dagens. Eldre hus som ikke er utbedret, vil normalt få en karakter nederst på skalaen.



Oppvarmingskarakter:

Oppvarmingskarakteren blir angitt ut fra hvor stor andel av energien som kommer fra ikke fornybare energikilder, slik som olje eller gass, eller fra elektrisitet. Karakteren er en fargeskala fra rød til grønn, hvor grønn er best. En grønn karakter betyr at du bruker bioenergi eller annen ny fornybar energi. Bruk av ved, varmepumpe, sol og fjernvarme gir god oppvarmingskarakter.

En rød karakter betyr at boligen din er avhengig av elektrisitet, olje eller gass. Et bygg som bare har panelovner får derfor en dårlig oppvarmingskarakter.

Tilstandsrapport

BOLIGBYGG MED FLERE BOENHETER

Byggeår

1998

Kommentar

Byggeåret er basert på opplysninger fra eiendomsmatrikkelen.

Anvendelse

Bolig

Standard

Normal standard på bygget ut ifra alder/konstruksjon - jamfør beskrivelse under konstruksjoner.

Vedlikehold

Bygget er jevnlig vedlikeholdt.

UTVENDIG

Taktekking

Punktet må sees i sammenheng med Takkonstruksjon/Loft

Taktekkingen er av betongtakstein. Taket er besiktiget fra bakkenivå.

Siden taket (takkonstruksjon, taktekking og skorstein) kun er observert fra bakkenivå, er vurderingen begrenset av dette. Det er ikke sikkerhetsmessig forsvarlig å bevege seg ut på taket eller observere fra stige. Selv om det ikke er avdekket skader under befaringen, betyr ikke dette at det ikke foreligger skader som en besiktigelse på taket kan avdekke. Vær oppmerksom på denne risikoen. En undersøkelse av taket kan utføres av en fagperson under tilstrekkelige sikkerhetsforhold.

Vurdering av avvik:

- Mer enn halvparten av forventet brukstid er passert på taktekkingen.
- Mer enn halvparten av forventet brukstid er passert på undertak.
- Taktekkingen har mose og slitasje på grunn av elde.

Særlig mønepanner har oppsamling av mose.

Konsekvens/tiltak

- Overvåk tilstanden jevnlig. For å få tilstandsgrad 0 eller 1 må tekkingen skiftes ut, men tidspunktet for når dette er nødvendig er vanskelig å si noe om.
- Når taktekking og undertak begynner å bli gamle, øker risikoen for lekkasjer, noe som kan føre til omfattende og kostbare reparasjoner av underliggende konstruksjoner dersom en ikke foretar tiltak på konstruksjonene før dette oppstår.
- Lokal utbedring må utføres.

Overflate bør behandles/rengjøres for å unngå skade på taksteinen.



Nedløp og beslag

Nedløp og beslag av alu. som originalt fra byggeår.
Avløp koblet til drenerør i bakken.

Drenerør er ikke funksjonstestet, takrenner må rengjøres jevnlig for å vedlikeholde funksjonen.

Vurdering av avvik:

- Mer enn halvparten av forventet brukstid er passert på renner/nedløp/beslag.

Konsekvens/tiltak

Tilstandsrapport

- Overvåk tilstanden jevnlig. For å få tilstandsgrad 0 eller 1 må beslag/renner/nedløp skiftes ut, men tidspunktet for når dette er nødvendig er vanskelig å si noe om.

TE 2 Veggkonstruksjon

Yttervegger oppført som bindingsverk av tre.

Det kunne ikke påvises vesentlige skjevheter eller spesielle problemer med den synlige delen av konstruksjonen.

Selve veggkonstruksjonen ble ikke inspisert da det er en lukket konstruksjon. For inspeksjon kreves destruktive åpninger, noe som ikke ble foretatt på befaringsdagen.

Vegger kledd med liggende bordkledning fra byggeår.

Vurdering av avvik:

- Det er avvik:

Det mangler musebånd bak kledning, åpninger over 6/7 mm er påvist.

Konsekvens/tiltak

- Tiltak:

Musebånd eller lignende tetting som ikke ødelegger lufting bak kledning bør etableres.

TE 1 Takkonstruksjon/Loft

Punktet må sees i sammenheng med Taktekking

Takkonstruksjonen har W-takstoler i tre.

Loft med delvis gangbart gulv.

Undertak av brettex eller lignende.

TE 2 Vinduer

Bygningen har malte trevinduer med 2-lags glass fra byggeår.

Det bemerkes at vinduer er en bygningsdel som har en naturlig slitasje over tid med en forventet levetid, der eldre vinduer slipper ut mer varme enn nye vinduer.

For å avdekke punkterte vinduer kan det være behov for spesielle lysforhold eller temperaturer for at dette skal være synlig. Det kan dermed være at vinduer har mindre punkteringer uten at dette ble påvist på befaringsdagen.

Vurdering av avvik:

- Karmene i vinduer er slitte og det er sprekker i trevirket.

Konsekvens/tiltak

- Det må påregnes noe vedlikehold og at enkelte vinduer må skiftes ut.



TE 1 Dører

Bygningen har malt hovedytterdør og malt balkongdør i tre.

Tilstandsrapport

Visuell kontroll av utvendige dører viser normal funksjon uten vesentlige avvik. Dørene åpnes og lukkes som de skal.

📍 TG 2 Balkonger, terrasser og rom under balkonger

Utgang fra stue til sørvendt balkong. Imp.bord som dekke og rekkverk av malt treverk.

Ikke påvist skader/mangler utover normal brukslitasje, balkonger er en bygningsdel som har behov for jevnlig vedlikehold.

Vurdering av avvik:

- Det er værslitt/opsprukket trevirke/trepaneler.

Konsekvens/tiltak

- Det må foretas tiltak for å lukke avviket.

INNVENDIG

Overflater

Innvendig er det gulv av parkett og belegg. Veggene har trepanel og malte plater. Innvendige tak har himlingsplater.

Etasjeskille/gulv mot grunn

Etasjeskiller er av trebjelkelag.

📍 TG 2 Radon

Det er ikke foretatt radonmålinger og bygget er heller ikke opplyst utført med radonsperre.

Vurdering av avvik:

- Det er ikke foretatt radonmålinger, og bygget er heller ikke utført med radonsperre.

Konsekvens/tiltak

- Det bør gjennomføres radonmålinger.

📍 TG 1 Pipe og ildsted

Boligen har elementpipe. Det er ikke etablert vedfyring i leiligheten.

Det er ikke foretatt røyktest av pipe. Vurderingen er kun basert på visuell observasjon på tilgjengelige overflater.

VÅTROM

1. ETASJE > BAD

Generell

Bad er som fra byggeår.

1. ETASJE > BAD

📍 TG 1 Overflater vegger og himling

Veggene har fliser. Taket har himlingsplater.

Tilstandsrapport

1. ETASJE > BAD

📍 TG 2 Overflater Gulv

Gulvet er flislagt. Rommet har elektriske varmekabler. Høydeforskjell fra toppen av sluket til toppen av membranen ved dørterskelen er 15.

Vurdering av avvik:

- Det er påvist at høydeforskjell fra topp slukrist til gulv/synlig topp membran ved dørterskel er mindre enn 25 mm.
- Det er påvist avvik i fallforhold til sluk i forhold til krav i forskrift på byggetidspunktet.
- Det er påvist sprekker i fliser.

Hakk i ene flis på gulv.

Konsekvens/tiltak

- Skadet flis er i et område hvor den kun utgjør et estetisk avvik.
- Et bad med manglende/reduert fall til sluk blir mindre funksjonelt og sikkert for brukeren. Dette kan medføre stående vann på gulvet, vann som ikke ledes effektivt til sluket, økt risiko for at vann renner ut av rommet og redusert sklisikkerhet på gulvet.



1. ETASJE > BAD

📍 TG 2 Sluk, membran og tettesjikt

Det er plastsluk og smøremembran med ukjent utførelse.

Membranen ligger skjult i konstruksjon en og kan ikke kontrolleres uten å gjøre destruktive inngrep ved å demontere fliser. Noe som ikke ble gjort på befaringen, membran vurderes dermed utifra alder.

Vurdering av avvik:

- Mer enn halvparten av forventet brukstid er passert på membranløsningen.
- Mer enn halvparten av forventet brukstid er passert på slukløsningen.

Konsekvens/tiltak

• Overvåk tilstanden jevnlig. For å få tilstandsgrad 0 eller 1 må slukløsningen skiftes ut og sannsynligvis må også membransjiktet skiftes/utbedres. Det er imidlertid vanskelig å si noe om tidspunktet for når dette er nødvendig.



1. ETASJE > BAD

📍 TG 1 Sanitærutstyr og innredning

Rommet har innredning med nedfelt servant, toalett, dusjkabinett og opplegg for vaskemaskin.

Tilstandsrapport

1. ETASJE > BAD

📍 TG 1 Ventilasjon

Det er mekanisk avtrekk.

1. ETASJE > BAD

Tilliggende konstruksjoner våtrom

Hulltaking er foretatt uten å påvise unormale forhold. Hulltaking er foretatt ved/i bod. Fuktkvotemåling (vekt%) i konstruksjonen ble målt til 0.



KJØKKEN

1. ETASJE > STUE/KJØKKEN

📍 TG 2 Overflater og innredning

Kjøkkeninnredning med fronter i profilert utførelse, normalt utbygget med benker og overskap. Fliser montert under overskap. Benkeplate med nedfelt servant. Plass for kjøleskap, oppvaskmaskin og komfyr.

Vedlikehold av hengsler/fronter over tid må påregnes som normalt vedlikehold.

Vurdering av avvik:

- Det er påvist skader på overflater/kjøkkeninnredning utover normal slitasjegrad.

Fuktsvelling på laminat benkeplate.

Konsekvens/tiltak

- Det må påregnes lokal utbedring/utskiftning.



1. ETASJE > STUE/KJØKKEN

📍 TG 1 Avtrekk

Det er kjøkkenventilator med avtrekk ut.

Tilstandsrapport

TEKNISKE INSTALLASJONER

📍 TG 2 Vannledninger

Vannrør av plast type rør i rør.

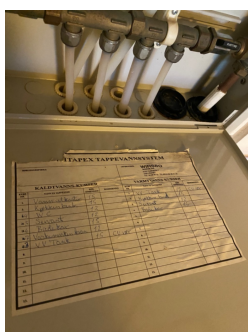
Det er ledningsnett i selve leiligheten som er kontrollert/vurdert.

Vurdering av avvik:

- Mer enn halvparten av forventet brukstid er passert på innvendige vannledninger.

Konsekvens/tiltak

- Det er ikke behov for utbedringstiltak siden anlegget fungerer i dag, men ut ifra alder kan skader plutselig oppstå på eldre anlegg.



📍 TG 2 Avløpsrør

Det er synlige avløpsrør av plast.

Avløpsrør i boliger er ofte skjult bak vegger og gulv, noe som gjør dem vanskelige å inspisere. Ved en visuell kontroll er det derfor kun mulig å vurdere de delene av rørsystemet som er synlige samt funksjonen til anlegget.

Vurdering av avvik:

- Mer enn halvparten av forventet brukstid er passert på innvendige avløpsledninger.

Konsekvens/tiltak

- Det er ikke behov for utbedringstiltak siden anlegget fungerer i dag, men ut ifra alder kan skader plutselig oppstå på eldre anlegg.

📍 TG 1 Ventilasjon

Naturlig ventilasjon via luftespalter i vinduer, mekanisk avtrekk på bad og kjøkken.

Naturlig ventilasjon med avtrekk var normalt fra byggeår.

Kan følgelig ikke sammenlignes med dagens løsninger med balansert ventilasjonsanlegg som gir bedre utskiftning av luft.

📍 TG 2 Varmtvannstank

200l Bereder lokalisert på bod med utløp til sluk.

Årstall: 1998

Vurdering av avvik:

- Det er påvist at varmtvannstank er over 20 år

Konsekvens/tiltak

- Det er ikke behov for utbedringstiltak siden tanken fungerer i dag, men ut ifra alder kan skader plutselig oppstå på eldre tanker.

Elektrisk anlegg

Tilstandsrapport

Dette er en forenklet kontroll begrenset til de spørsmål og undersøkelser som forskrift til avhendingslova (tryggere bolighandel) § 2-18 inneholder. Dette kan ikke sammenlignes med en kontroll utført av offentlig myndighet (Det lokale eltilsyn) eller registrert elektrovirksomhet, og en bygnings sakkyndig har verken kompetanse eller lov til å foreta en slik kontroll.

Tilstandsgraden er vurdert ut fra den forenklede og begrensede kontrollen som forskriften inneholder. El-anlegget kan ha feil og mangler som en slik forenklet undersøkelse ikke vil avdekke. Vær derfor oppmerksom på denne risikoen, og søk videre veiledning eller få en fullstendig kontroll utført av registrert elektrovirksomhet.

1. Foreligger det eltilsynsrapport de siste 5 år, og det er ikke foretatt arbeid på anlegget etter denne, utenom retting av eventuelle avvik i eltilsynsrapport (dvs en el-tilsynsrapport uten avvik)?

Nei

Spørsmål til eier

2. Når ble det elektriske anlegget installert eller sist gang totalt rehabilitert (årstall)? Med totalt rehabilitert menes fullstendig utskiftet anlegg fra inntakssikring og videre.

1998 Det er ikke kjent om det er utført arbeider etter byggeår.

3. Er alle elektriske arbeider/anlegg i boligen utført av en registrert elektroinstallasjonsvirksomhet?

Ukjent Det foreligger ikke dokumentasjon på utførte arbeider.

4. Er det elektriske anlegget utført eller er det foretatt tilleggsarbeider på det elektriske anlegget etter 1.1.1999?

Nei

Eier er ikke kjent med boligen over tid, informasjonen er hentet fra tidligere salgsopplysninger.

5. Foreligger det kontrollrapport fra offentlig myndighet – Det Lokale Eltilsyn (DLE) eller eventuelt andre tilsvarende kontrollinstanser med avvik som ikke er utbedret eller kontrollen er over 5 år?

Nei

6. Forekommer det ofte at sikringene løses ut?

Nei

7. Har det vært brann, brantilløp eller varmgang (for eksempel termiske skader på deksler, kontaktpunkter eller lignende) i boligens elektriske anlegg?

Nei

Generelt om anlegget

8. Er det tegn til at det har vært termiske skader (tegn på varmgang) på kabler, brytere, downlights, stikkontakter og elektrisk utstyr? Sjekk samtidig tilstanden på elektrisk tilkobling av varmtvannsbereder, jamfør eget punkt under varmtvannstank

Nei

9. Er der synlig defekter på kabler eller er disse ikke tilstrekkelig festet?

Nei

Inntak og sikringsskap

10. Er det tegn på at kabelinnføringer og hull i inntak og sikringsskap ikke er tette, så langt dette er mulig å sjekke uten å fjerne kapslinger?

Nei


11. Finnes det kursfortegnelse, og er den i samsvar med antall sikringer?

Ja

12. Foreta en helhetsvurdering av det elektriske anlegget, dets alder, allmenne tilstand og fare for liv og helse. Bør det elektriske anlegget ha en utvidet el-kontroll?

Nei

Tilstandsrapport



TG 0 Branntekniske forhold

Dette er en forenklet kontroll begrenset til de spørsmål som fremkommer under. Tilstandsgraden er basert på retningslinjer til disse spørsmålene i bransjestandarden NS3600. Dette kan ikke sammenlignes med en fullstendig kontroll av branntekniske forhold av offentlig myndighet, eller en vurdering av boligens branntekniske forhold eller prosjektering fra en rådgiver med spesialkompetanse. En bygnings sakkyndig har verken kompetanse til å gi slik veiledning eller lov til å foreta en slik kontroll.

Tilstandsgraden er vurdert ut fra den forenklede og begrensede kontrollen. Det kan være feil og mangler om branntekniske forhold som en slik forenklet undersøkelse ikke vil avdekke. Vær derfor oppmerksom på denne risikoen, og søk videre veiledning eller rådgivning.

Det er påvist slukkeutstyr og brannvarsler i boligen.

1. Er det mangler for brannslukningsutstyr i boligen iht. forskriftskrav på søknadstidspunktet, men minst Byggeforskrift 1985?
Nei
2. Er det skader på brannslukkingsutstyr eller er apparatet eldre enn 10 år?
Nei
3. Er det mangler på røykvarsler i boligen iht. forskriftskrav på søknadstidspunktet, men minst Byggeforskrift 1985?
Nei
4. Er det skader på røykvarslere?
Nei

TOMTEFORHOLD

Byggegrunn

Det er ukjent byggegrunn.

TG 1 Fuksikring og drenering

Dreneringen er fra 1988.
Boligen ligger over terreng og har drenering via drensør i bakken.

Om undersøkelsen:
Dreneringssystemet rundt bygningen består vanligvis av drenerende masser, vanntett sjikt utenfor grunnmuren og drensør. Disse komponentene ligger skjult under terreng og kan derfor ikke inspiseres visuelt. Vurderingen baserer seg i hovedsak på bygningens alder og synlige forhold.

TG 1 Grunnmur og fundamenter

Støpt plate mot grunnen.

Det ble ikke foretatt geologiske undersøkelser i forbindelse med utarbeidelse av denne rapporten.
Fundament ligger under bakkenivå og er ikke tilgjengelig for inspeksjon.

Tilstandsrapport

TG 3 Forstøtningsmurer

Forstøtningsmurer er av betongstein.

Vurdering av avvik:

- Det mangler rekkverk/annen sikring på forstøtningsmuren(e) ut ifra dagens krav.

Konsekvens/tiltak

- Rekkverk/annen sikring på forstøtningsmur må settes opp/utbedres.

Kostnadsestimat: 50 000 - 100 000



TG 0 Terrengforhold

Boligen har relativt flatt fall rundt bygget, det er skrående terreng bak støttemur.

Bygninger på eiendommen

Garasje



Anvendelse

Byggeår

2002

Kommentar

Byggeåret er basert på opplysninger fra eiendomsmatrikkelen.

Standard

Normal standard på bygget ut ifra alder/konstruksjon - jamfør beskrivelse under konstruksjoner.

Vedlikehold

Bygget er jevnlig vedlikeholdt.

Beskrivelse

Garasje med vegger av murblokker og trekonstruksjoner. Flatt tak av betong med etablering balkong over. Tegn til at fuktighet trekker inn i konstruksjonen.

Bygget er ikke tilstandsvurdert ihht Forskrift til avhendingslova og NS3600. Dette er kun en enkel beskrivelse.

Arealer, byggetegninger og brannceller

Standard gjeldende fra 01.01.2024

Arealmålinger og arealoppsett er basert på Norsk standard 3940:2023 Areal- og volum-beregninger av bygninger. Arealet gjelder for tidspunktet da boligen ble målt

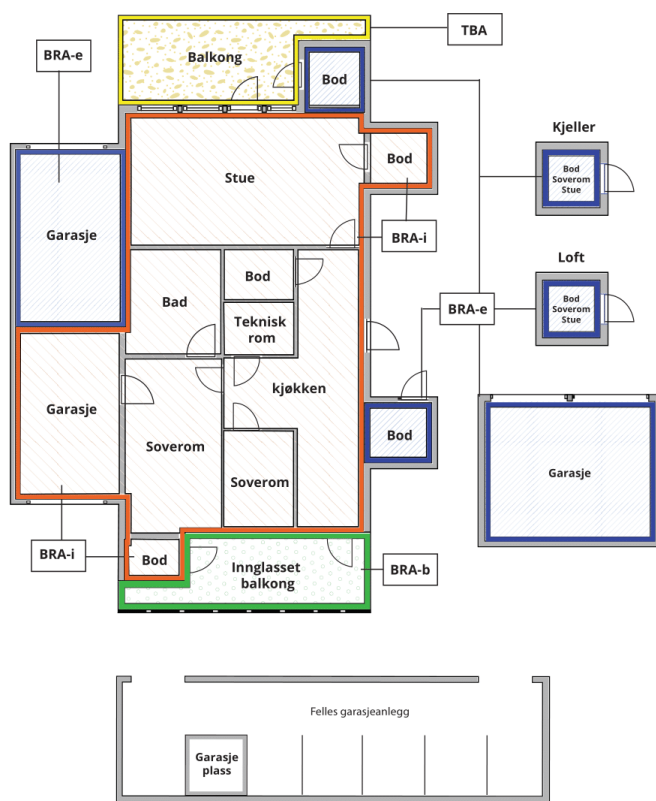
Hva er måleverdig areal?

Arealet i rommet må ha minst 1,90 m fri høyde over gulvet og minst bredde på 0,60 m. Et loft med skråtak vil for eksempel bare få registrert målbart areal der høyden er minst 1,90 m og bredden minst 0,60 m. Rommet må ha dør eller luke og gangbart gulv.

Hva er bruksareal?

BRA = BRA-i + BRA-e + BRA-b

Bruksarealet for bygningen er bruttoarealet minus arealet som opptas av yttervegger.



Carport og/eller garasje plass i felles garasjeanlegg er ikke måleverdig areal

Internt bruksareal (BRA-i) Arealet innenfor boenheten(e)

Eksternt bruksareal (BRA-e) Arealet av alle rom utenfor boenheten(e) og som tilhører denne, slik som for eksempel bod

Innglasset balkong mv (BRA-b) Arealet av innglasset balkong, veranda eller altan når denne er tilknyttet boenheten(e)

Terrasse- og balkongareal (TBA) Arealet av terrasser, åpne balkonger og åpen altan tilknyttet boenheten(e)

Gulvareal (GUA) Er sum av BRA (bruksareal) og ALH (areal med lav takhøyde).

Areal med lav takhøyde (ALH) er ikke måleverdig areal, som skyldes skråtak og lav himlingshøyde.

GUA kan opplyses i markedsføring der det er aktuelt for den konkrete boligen og kun sammen med BRA-i, for eksempel der gulvflaten har en verdi og har funksjon ved møblering og bruk av rommene. Ikke innredet areal som kaldloft, måles og oppgis normalt ikke.

Arealet kan ikke alltid fastsettes nøyaktig

Areal kan være komplisert eller umulig å måle opp nøyaktig fordi det er vanskelig å fastslå tykkelsen på innervegger, skjevheter i og utforming av bygningskonstruksjoner som karnapp, buer og vinkler som ikke er rette, åpne rom over flere etasjer og så videre.

Eiendommens markedsverdi kan ikke baseres på en matematisk beregning basert på antall kvadratmeter opplyst i rapporten. Opplysninger om areal kan altså ikke alene benyttes for å beregne eiendommens verdi.

Den bygningsakkyndige kan avdekke eventuelle bruksendringer og avvik i branncelleinndeling

Den bygningsakkyndige ser på byggetegninger hvis de er tilgjengelige og dette er en del av oppdraget, og vurderer bruken av boligen opp mot tegningene. Hvis den bygningsakkyndige avdekker at en bolig ikke ser ut til å være delt opp i brannceller etter kravene i byggeteknisk forskrift på befaringstidspunktet, skal det opplyses om dette.

Reglene om bruksendring og brannceller kan være kompliserte. Søk videre faglige råd om rapporten ikke gir deg svar. Den bygningsakkyndige kan ikke vurdere og svare på alle spørsmål, og kan heller ikke vite om kommunen kan gi unntak for kravene som gjelder. [Vil du vite mer?](#)

Om brannceller

En branncelle er hele eller avgrensede deler av en bygning hvor en brann fritt kan utvikle seg uten at den kan spre seg til andre bygninger eller andre deler av bygningen i løpet av en fastsatt tid.

Om bruksendring

Bruksendring er å endre bruken av et rom fra en tillatt bruk til en annen. Dette kan kreve søknad og tillatelse, for eksempel hvis du endrer et rom fra bod til soverom eller arbeidsrom, eller hvis du endrer en bolig til to separate boliger.

Rom for varig opphold har krav til takhøyde, romstørrelse, rømningsvei og lysforhold som må være oppfylt. Du kan søke kommunen om unntak for kravene, men kan ikke regne med å få unntak for krav som går på helse og sikkerhet, for eksempel krav til rømningsvei.

Bruksendring som krever godkjenning, og som ikke er søkt bruksendret, er ulovlig. Kommunen kan etter plan- og bygningsloven kapittel 32 forfølge overtredelser. Kommunen kan pålegge deg å avslutte den ulovlige bruken, eventuelt å rette eller tilbakeføre rommet til godkjent bruk.

Arealer

Boligbygg med flere boenheter

Etasje	Bruksareal BRA m ²			SUM	Terrasse- og balkongareal (TBA)
	Internt bruksareal (BRA-i)	Eksternt bruksareal (BRA-e)	Innglasset balkong (BRA-b)		
1. Etasje	65			65	5
SUM	65				5
SUM BRA	65				

Romfordeling

Etasje	Internt bruksareal (BRA-i)	Eksternt bruksareal (BRA-e)	Innglasset balkong (BRA-b)
1. Etasje	Gang, soverom, soverom 2, bad, bod, stue/kjøkken		

Kommentar

Arealer er målt av takstmann på stedet.

Det er bruken av rommet som avgjør beskrivelse av rom i rombeskrivelsen. Bruken av rommet kan være i strid med byggt teknisk forskrift eller mangle godkjennelse i kommunen for den aktuelle bruken.

P/S-Rom er medtatt for markedsstatistikk og kan fravike noe. P/S-Rom er ikke medtatt i siste areal standard NS 3940:2023

Sjaktareal og vegg til sjakt inngår i BRA.

Et areal er måleverdig når fri høyde er minst 1,90 meter fra overkant ferdig gulv til underkant himling, og lengden og bredden er minst 0,60 x 0,60 meter.

Måleverdige arealer skal ha permanent gangbart gulv.

Lovlighet

Byggetegninger

Det foreligger godkjente og byggemeldte tegninger, som stemmer med dagens bruk

Kommentar: Det er fremlagt tegninger som samsvarer med dagens bruk.

Brannceller

Er det påvist synlige tegn på avvik i branncelleinndeling ut ifra dagens byggt teknisk forskrift?

Ja Nei

Nyere håndverkstjenester

Er det ifølge eier utført håndverkstjenester på boligen siste 5 år?

Ja Nei

Krav for rom til varig opphold

Er det påvist avvik i forhold til rømningsvei, dagslysflate eller takhøyde?

Ja Nei

Kommentar:

Garasje

Etasje	Bruksareal BRA m ²			SUM	Terrasse- og balkongareal (TBA)
	Internt bruksareal (BRA-i)	Eksternt bruksareal (BRA-e)	Innglasset balkong (BRA-b)		
Etasje		3		3	
SUM		3			
SUM BRA	3				

Romfordeling

Etasje	Internt bruksareal (BRA-i)	Eksternt bruksareal (BRA-e)	Innglasset balkong (BRA-b)
Etasje		Bod	

Total fordeling mellom P-ROM og S-ROM

Tabellen under viser fordelingen av P-ROM og S-ROM etter veiledningen til NS 3940: 2012. Dette er til informasjon og til sammenligning. Tallene er omtrentlige, kan avvike fra faktiske målinger og er ikke juridisk bindende

	P-ROM(m2)	S-ROM(m2)
Boligbygg med flere boenheter	60	5
Garasje	0	0

Befarings - og eiendomsopplysninger

Befaring

Dato	Til stede	Rolle
03.10.2025	Kristoffer Mikalsen	Takstingeniør

Matrikkeldata

Kommune	gnr.	bnr.	fnr.	snr.	Areal	Kilde	Eieforhold
1804 BODØ	30	22		0	925.6 m ²	BEREGNET AREAL (Ambita)	Eiet

Adresse

Fjellveien 73

Hjemmelshaver

R H Invest AS

Eiendomsopplysninger

Beliggenhet

Beskrevne eiendom beliggende i Rønvik. Området består av blandetbebyggelse - flermannsboliger, delt boliger og eneboliger. Området har tett bebyggelse, både nyere og eldre. God tilknytning til nabolaget med kort vei til skoler, barnehage og nærbutikk.

Adkomstvei

Eiendommen har adkomst via offentlig veg eller gate.

Tilknytning vann

Eiendommen er tilknyttet offentlig vannforsyning via private stikkledninger.

Tilknytning avløp

Eiendommen er tilknyttet offentlig avløpsnett via private stikkledninger.

Regulering

Eiendommen ligger i et område regulert til boligbebyggelse.

Om tomten

Tomten er opparbeidet med asfaltert adkomst, forstøtningsmurer og bygningmasse.

Kilder og vedlegg

Dokumenter

Beskrivelse	Dato	Kommentar	Status	Sider	Vedlagt
Egenerklæring			Ikke gjennomgått		Nei

Revisjoner

Versjon	Ny versjon	Kommentar
1	09.10.2025	

For gyldighet på rapporten se forside

Forutsetninger

Tilstandsrapportens avgrensninger

STRUKTUR OG REFERANSENIVÅ

• Rapporten baserer seg på krav i forskrift til avhendingslova (tryggere bolighandel). Rapportens struktur, metode og begrepsbruk følger i hovedsak Norsk Standard NS 3600:2018 (teknisk tilstandsanalyse ved omsetning av bolig), samt Takstbransjens retningslinjer for arealmåling når det gjelder fordeling mellom P-areal og S-areal.

• Bygningssakkyndig er ikke ansvarlig for tilbakeholdt eller uriktig informasjon, som har betydning for tilstandsvurderingen. Rapporten beskriver avvik, det vil si en tilstand som er dårligere enn referansenivået. Rapporten vil normalt ikke fremheve positive sider ved boligen ut over det som fremgår av tilstandsgradene.

• For anbefalte tiltak ved TG2 og TG3 må du vurdere om tiltakene er nødvendige og lønnsomme. Hva det vil koste å utbedre rom eller bygningsdeler vil avhenge av registrerte avvik og tiltak som kommer frem i rapporten. Anslaget er gitt på generelt grunnlag basert på prisintervaller. Anslaget må ikke forveksles med en konkret vurdering og tilbud fra en entreprenør eller håndverker. Utbedringskostnadene vil også avhenge av personlige preferanser og markedspris på materialer og tjenesteyter.

• Vurdering mot byggeregler
Den bygningssakkyndige vil vurdere boligen mot hvordan det var vanlig å bygge og regler som gjaldt på søknadstidspunktet. Noen rom og bygningsdeler slik som bad og vaskerom, og forhold som gjelder sikkerhet mot brann, rekkverk og trapper osv., vil den bygningssakkyndige vurdere mot dagens regelverk. Etter dagens regelverk vil disse kunne få en tilstandsgrad 2 eller 3 uten at det nødvendigvis er krav om at avviket må utbedres.

PRESISERINGER

Tilstandsrapporten gjelder hovedbygget. Tilleggsbygninger, som for eksempel garasje, gis kun en enkel beskrivelse.

Avvik er vurdert ut fra tekniske forskrifter på godkjenningstidspunktet for bygget. Noen bygningsdeler er vurdert etter gjeldende teknisk forskrift på befaringstidspunktet. Dette gjelder blant annet:

i. våtrom (bad, vaskerom) og andre fuktutsatte rom

ii. forhold knyttet til brann, rømming, sikkerhet, for eksempel rekkverkhøyder/åpninger, ulovlige bruksendringer, brannceller osv.

• For skjulte konstruksjoner, som vann og avløp uten dokumentasjon, er kvalitet og alder vurdert.

• Fastmonterte installasjoner, for eksempel innfelt belysning og høyttalere, skal ikke demonteres for å sjekke dampsperran bak. Dette er av hensyn til bygningssakkyndiges kompetanse og risikoen for skade.

• Kontroll av fukt i konstruksjonen ved hulltaking i bad og vaskerom (våtrom), rom under terreng (kjelleretasje, underetasje og sokkeetasje) eller andre bygningsdeler, skal skje etter eiers aksept. Hulltaking av våtrom og rom under terreng kan i visse tilfeller unnlates (ref. forskrift til avhendingslova).

• Kontroll av romfunksjoner for P-ROM blir bare utført når det ikke

foreligger godkjente og byggemeldte tegninger, eller når tegninger ikke stemmer med dagens bruk.

• Bygningssakkyndig gir en forenklet vurdering av branntekniske forhold og elektriske installasjoner i boligen hvis det er mer enn fem år siden siste el-tilsyn. Ved behov for grundigere undersøkelser, kan bygningssakkyndig anbefale boligkjøper ta kontakt med offentlige myndigheter eller en kvalifisert elektrofaglig fagperson.

TILLEGGSUNDERSØKELSER

Etter avtale med eier kan tilstandsanalysen utvides til også å omfatte tilleggsundersøkelser utover minimumskravet i forskriften.

BEFARINGEN

Rapporten gir en vurdering av byggverk og bygningsdeler som bygningssakkyndig har observert, og som fremkommer av forskrift til avhendingslova. Rapporten er likevel ingen garanti for at det ikke kan finnes skjulte feil, skader og mangler. NS 3600:2018 (teknisk tilstandsanalyse ved omsetning av bolig) har undersøkelsesnivå 1 til 3, hvor nivå 1 er det laveste og basert på visuell observasjon. Rapporten er basert på undersøkelsesnivå 1, med noen få unntak: våtrom og rom under terreng.

I praksis betyr dette at:

• befaringen skal begrenses til kun visuelle observasjoner på tilgjengelige flater uten fysiske inngrep (f.eks. riving).

• flater som er skjult av snø eller på annen måte ikke er tilgjengelige eller skjult, blir ikke kontrollert.

• det blir ikke utført funksjonsprøving av bygningsdeler, som isolasjon, piper, ventilasjon, elektrisk anlegg, osv.

• det gis ikke en vurdering av boligens tilbehør, hvite- og brunevarer og annet inventar. Dette gjelder også integrert tilbehør.

• inspisering av yttertak er basert på det som er synlig, normalt på innsiden fra loftet og utvendig fra stige/bakkenivå. I en del situasjoner er det ikke sikkerhetsmessig forsvarlig å undersøke taket fra utsiden, og da vil vurderingen være basert på alder og materialer.)

• stikkprøvetakninger er tilfeldig valgt og kan innebære kontroll under overflaten med spiss redskap eller lignende.

UTTRYKK OG DEFINISJONER

• Referansenivå: kravet til bygningsdelen eller rommet på byggetidspunktet.

• Tilstand: byggverkets eller bygningsdelens tekniske, funksjonelle eller estetiske status på et gitt tidspunkt.

• Symptom: forhold som gir indikasjon på hvilken tilstand et byggverk eller en bygningsdel befinner seg i. Benyttes ved beskrivelse av avvik og alder.

• Skadegjørerere: i hovedsak råte, sopp og skadedyr.

• Fuktsøk: overflatesøk med egnet søkeutstyr som fuktindikator eller visuelle observasjoner.

Forutsetninger

•Fuktmåling: måling av fuktinnhold i materiale eller i bakenforliggende konstruksjon ved bruk av egnet måleutstyr, blant annet hammerlektrode og pigger.

•Hulltaking: boring av hull for inspeksjon og fuktmåling i risikoutsatte konstruksjoner, primært i tilstøtende vegger til bad, utforede kjellervegger og eventuelt i oppforede kjellergulv.

•Normal slitasje: forventet slitasje av materiale i overflaten som er basert på enkle visuelle observasjoner. Kan vurderes sammen med bygningsdelens alder.

•Forventet gjenværende brukstid: anslått tid et byggverk eller en del av et byggverk vil kunne tjene sitt formål (NS 3600:2018, termer og definisjoner punkt 3.9).

AREALBEREGNING FOR BOENHETER

•Areal fastsettes etter Forskrift til avhendingsloven og Norsk Standard 3940 Areal- og volum-beregninger av bygninger fra 2023.

•Areal oppgis i hele kvadratmeter i rapporten, og gjelder for det tidspunkt oppmålingen fant sted.

•Bruksareal (BRA) er det måleverdige arealet som er innenfor omsluttete vegger målt i gulvhøyde (bruttoareal minus arealet som opptas av yttervegger). I tillegg til gulvhøyde gjelder regler om fri bredde for at arealet skal være måleverdig, med betydning for BRA av for eksempel loft med skråtak. BRA består av internt bruksareal (BRA-i), eksternt bruksareal (BRA-e) og innglasset balkong mv (BRA-b). Terrasse- og balkongareal (TBA) opplyses der tilstandsrapporten skal benyttes i boligomsetningen og der det er aktuelt. I tillegg kan gulvareal (GUA) og areal med lav takhøyde (ALH) opplyses sammen med BRA der det er aktuelt og en del av oppdraget. Rom skal ha atkomst og gangbart gulv for å kunne regnes som BRA/måleverdig areal.

•Arealet måles og oppgis dersom arealet oppfyller krav til måleverdighet, slik som at arealet må ha minst en bredde på 0,6m og minst en høyde på 1,9 m osv. Et rom kan være i strid med teknisk forskrift og mangle godkjenning hos kommunen for den aktuelle bruken, uten at dette får betydning for om arealet måles og oppgis i tilstandsrapporten. Når arealet måles tas det ikke hensyn til om arealet er lovlig oppført eller om bruken er lovlig, bruksendringer, lysforhold eller andre sikkerhetsmangler.

•Eiendommens markedsverdi kan ikke baseres på en rent matematisk beregning i forhold til antall kvadratmeter opplyst i rapporten. Opplysninger om areal kan altså ikke alene benyttes for beregning av eiendommens verdi.

•Rom som ligger utenfor boenheter, men som eier har påvist og/eller opplyst at tilhører boenheter, er oppmålt og inkludert i BRA-e. Det er ikke fremvist dokumentasjon på at rommet tilhører boenheter, med mindre dette er angitt særskilt. Rom utenfor boenheter kan omdisponeres av borettslaget/sameiet og dette kan påvirke boligens BRA. Vær oppmerksom på at NS 3940:2023 og eierseksjonsloven har ulik definisjon av fellesareal. Ved arealmåling gjelder NS 3940:2023 som definerer fellesareal slik: "Delen av bygning som brukes av to eller flere bruksenheter eller til bygningens forvaltning, drift eller vedlikehold.

•I en overgangsperiode skal rapporter som benyttes i boligomsetningen eller dersom det er en del av oppdraget også opplyse om fordelingen mellom P-ROM og S-ROM med utgangspunkt i definisjonene som fremkommer av veiledningen til Norsk Standard 3940 Areal- og volum-beregninger av bygninger fra 2012. Fordelingen mellom P-ROM og S-ROM er basert på

veiledningen og bygningssakkyndiges eget skjønn. P-ROM er måleverdige rom som benyttes til kort eller langt opphold. S-ROM er måleverdige rom som benyttes til lagring, og tekniske rom. Bruken av et rom på befaringstidspunktet har betydning for om rommet defineres som P-ROM eller S-ROM. Dette betyr at rommet både kan være i strid med teknisk forskrift og mangle godkjenning i kommunen for den aktuelle bruken, uten at dette vil få betydning for valg av arealkategori.

•Se øvrig informasjon om areal i rapporten, Norsk Standard 3940 (2012 og 2023) og veiledningen til disse.

PERSONVERN

Verdi, takstingeniøren og takstforetaket behandler personopplysninger som takstingeniøren trenger for å kunne utarbeide rapporten. Personvernerklæring med informasjon om bruk av personopplysninger og dine rettigheter finner du her [Personvernerklæring - iVerdi](#)

Rapporten viser hvilke elementer som er observert og inkludert i oppdraget. For eventuelle vurderinger som ligger utenfor rapportens dekning, anbefales det å innhente ytterligere fagkyndige vurderinger.

Anslag på kostnader for utbedring gis ikke ved TG 2, selv om det er nevnt i standardteksten på side 4 av rapporten, da dette ikke er en del av forskriftskravene.

Der bilder er inkludert i rapporten, er de ment som eksempler og gir ikke en fullstendig oversikt over alle avvik, målinger eller andre forhold. Vurderingene av det elektriske anlegget og VVS-installasjoner er forenklete. For mer detaljerte vurderinger av disse elementene bør en kvalifisert spesialist engasjeres.

Det presiseres at boligen kan ha skjulte feil og mangler som ikke avdekkes ved en slik visuell kontroll. Rapporten identifiserer kun synlige avvik og mangler i henhold til oppdragets omfang og observasjoner under befaringen, og gir ingen garantier for skjulte eller fremtidige feil og skader. Bagatellmessige forhold og andre forhold som er synlig for enhver og uten vesentlig betydning kommenteres normalt ikke.

Boligen var møblert under befaringen. Tunge møbler og inventar ble ikke flyttet under befaringen. Derfor kan eventuelle avvik eller skader som skjuler seg bak disse, ikke bli avdekket i rapporten.

Informasjon om tilknyttede arealer, fellesarealer, eventuelle oppgraderinger, oppvarmingskilder, årstall og generelle opplysninger er basert på informasjon fra selger eller selgers representant, med mindre annet er spesifisert. Rapporten beskriver eiendommens tilstand slik den fremsto på tidspunktet for befaringen. Den gir ingen garantier for fremtidige forhold, inkludert skader, følgeskader eller avvik som normalt ikke vil avdekkes med den anvendte undersøkelsesmetoden. Eventuelle endringer eller skader som oppstår etter befaringen, er selgers ansvar å informere om, slik at rapporten kan oppdateres. Rapporten gjelder kun for ett salg og kan ikke benyttes ved senere salg innenfor gyldighetsperioden.

Utførende er ikke ansvarlig for manglende opplysninger eller feilaktig informasjon gitt av selger eller deres representant. Rapporten fritar ikke kjøper fra sin lovpålagte undersøkelsesplikt. Før rapporten tas i bruk, skal selger eller selgers representant gjennomgå den nøye og varsle om eventuelle feil eller mangler i opplysningene. For områder der rapporten peker på mulige problemområder, anbefales det å engasjere kvalifiserte fagfolk for videre undersøkelser og kartlegging av eventuelle tiltak.

Forutsetninger

Egenerklæring

Fjellveien 73, 8011 BODØ

10 Oct 2025

Informasjon om eiendommen

Adresse	Postadresse	Enhetsnummer
Fjellveien 73	Fjellveien 73	

Opplysninger om selger og salgsobjekt

Driver du med omsetning eller utvikling av eiendom?

Ja Nei

Når kjøpte du boligen?

30/9 2025

Har du selv bodd i boligen?

Ja Nei

Har du kjennskap til feil /t eller mangler ved borettslagets/sameiets fellesområder, som for eksempel garasje, ønsker vi at du oppgir dette når du svarer på spørsmålene i egenerklæringen.

Informasjon om selger

Selger

Hansen, Raymond

Forbehold

Selger tar spesifikt forbehold om feil og mangler som er beskrevet i egenerklæringsskjemaet.

Boligkjøper anses å kjenne til forholdene som er omtalt i dette egenerklæringsskjemaet. Disse forholdene kan ikke gjøres gjeldende som feil eller mangler senere.

Boligkjøper oppfordres til å selv undersøke eiendommen grundig.

Våtrom

1 Har det vært feil på bad, vaskerom eller toalettrom?



Ja Nei, ikke som jeg kjenner til

2 Er det utført arbeid på bad, vaskerom eller toalettrom?

Ja Nei, ikke som jeg kjenner til

Tak, yttervegg og fasade

3 Har det lekket vann utenfra og inn, eller er det sett andre tegn til fukt?

Ja Nei, ikke som jeg kjenner til

4 I din leilighet, er det utført arbeid på tak, yttervegg, vindu eller annen fasade?

Ja Nei, ikke som jeg kjenner til

Kjeller

5 Har sameiet eller borettslaget hatt problemer med fukt, vann eller oversvømmelse i kjeller eller underetasje?

Ja Nei, ikke som jeg kjenner til

6 Har leiligheten kjeller, underetasje eller andre rom under bakken?

Ja Nei

8 Er det utført arbeid med drenering?

Ja Nei, ikke som jeg kjenner til

Elektrisitet

9 Har det vært feil på det elektriske anlegget?

Ja Nei, ikke som jeg kjenner til

10 Er det utført arbeid på det elektriske anlegget?

Ja Nei, ikke som jeg kjenner til

Rør

11 Har eiendommen privat vannforsyning (ikke tilknyttet det offentlige vannettet), septik, pumpekum, brønn, avløpskvern eller liknende?

Ja Nei, ikke som jeg kjenner til

12 Har det vært feil på utvendige eller innvendige avløpsrør eller vannrør?

Ja Nei, ikke som jeg kjenner til



13 Er det utført arbeid på utvendige eller innvendige avløpsrør eller vannrør?

Ja Nei, ikke som jeg kjenner til

Ventilasjon og oppvarming

14 Er det eller har det vært nedgravd oljetank på eiendommen?

Ja Nei, ikke som jeg kjenner til

15 Har det vært feil på varmeanlegg eller ventilasjonsanlegg?

Ja Nei, ikke som jeg kjenner til

16 Er det utført arbeid på varmeanlegg eller ventilasjonsanlegg?

Ja Nei, ikke som jeg kjenner til

Skjevheter og sprekker

17 Er det tegn på setningsskader eller sprekker i for eksempel grunnmur eller fliser?

Ja Nei, ikke som jeg kjenner til

18 Har det vært feil eller gjort endringer på ildsted eller pipe?

Ja Nei, ikke som jeg kjenner til

Sopp og skadedyr

19 Har det vært skadedyr i leiligheten?

Ja Nei, ikke som jeg kjenner til

20 Har det vært skadedyr i fellesområdene til sameiet eller borettslaget?

Ja Nei, ikke som jeg kjenner til

21 Har det vært mugg, sopp eller råte i boligen eller andre bygninger på eiendommen?

Ja Nei, ikke som jeg kjenner til

22 Har det vært mugg, sopp eller råte i sameiet eller borettslaget?

Ja Nei, ikke som jeg kjenner til

Planer og godkjenninger



23 **Mangler leiligheten brukstillatelse eller ferdigattest?**

Ja Nei, ikke som jeg kjenner til

24 **Har du bygd på eller gjort om kjeller, loft eller annet til boligrom?**

Ja Nei

25 **Selges eiendommen med utleiedel som leilighet, hybel eller lignende?**

Ja Nei

27 **Er det utført radonmåling?**

Ja Nei, ikke som jeg kjenner til

28 **Er det andre forhold av betydning eller sjenanse for eiendommen eller nærområdet?**

Ja Nei, ikke som jeg kjenner til

29 **Foreligger det planer eller bestemmelser som kan medføre endringer av felleskostnader eller fellesgjeld?**

Ja Nei, ikke som jeg kjenner til

30 **Er sameiet eller borettslaget er involvert i konflikter av noe slag?**

Ja Nei, ikke som jeg kjenner til

Andre opplysninger

31 **Har ufaglærte utført arbeid som normalt bør utføres av faglærte? Du trenger ikke gjenta noe du allerede har nevnt.**

Ja Nei, ikke som jeg kjenner til

32 **Har du andre opplysninger om boligen eller eiendommen utover det du har svart?**

Ja Nei, ikke som jeg kjenner til

Boligselgerforsikring

Selger har ikke tegnet boligselgerforsikring.

Egenerklærings skjema

Name

Date

Hansen, Raymond

2025-10-10

Identification

 **bankID** Hansen, Raymond



This document contains electronic signatures using EU-compliant PAdES - PDF
Advanced Electronic Signatures (Regulation (EU) No 910/2014 (eIDAS))

Egenerklærings skjema

Signed by:

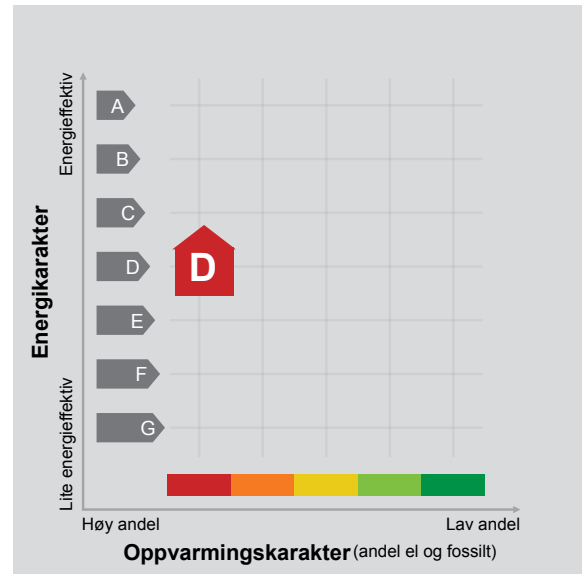
Hansen, Raymond

10/10-2025
08:57:16

BANKID

ENERGIATTEST

Adresse	Fjellveien 73
Postnummer	8011
Sted	BODØ
Kommunenavn	Bodø
Gårdsnummer	30
Bruksnummer	22
Seksjonsnummer	—
Andelsnummer	—
Festenummer	—
Bygningsnummer	19549836
Bruksenhetsnummer	H0101
Merkenummer	Energiattest-2025-178352
Dato	09.10.2025



Energimerket angir boligens energistandard. Energimerket består av en energikarakter og en oppvarmingskarakter, se i figuren. Energimerket symboliseres med et hus, hvor fargen viser oppvarmingskarakter, og bokstaven viser energikarakter.

Energikarakteren angir hvor energieffektiv boligen er, inkludert oppvarmingsanlegget. Energikarakteren er beregnet ut fra den typiske energibruken for boligtypen. Beregningene er gjort ut fra normal bruk ved et gjennomsnittlig klima. Det er boligens energimessige standard og ikke bruken som bestemmer energikarakteren. A betyr at boligen er energieffektiv, mens G betyr at

boligen er lite energieffektiv. En bolig bygget etter byggeforskriftene vedtatt i 2010 vil normalt få C.

Oppvarmingskarakteren forteller hvor stor andel av oppvarmingsbehovet (romoppvarming og varmtvann) som dekkes av elektrisitet, olje eller gass. Grønn farge betyr lav andel el, olje og gass, mens rød farge betyr høy andel el, olje og gass. Oppvarmingskarakteren skal stimulere til økt bruk av varmepumper, solenergi, biobrensel og fjernvarme.

Om bakgrunnen for beregningene, se www.enova.no/energimerking.

Målt energibruk

Brukeren har valgt å ikke oppgi målt energibruk.



Hvordan boligen benyttes har betydning for energibehovet

Energibehovet påvirkes av hvordan man benytter boligen, og kan forklare avvik mellom beregnet og målt energibruk. Gode energivaner bidrar til at energibehovet reduseres. Energibehovet kan også bli lavere enn normalt dersom:

- deler av boligen ikke er i bruk,
- færre personer enn det som regnes som normalt bruker boligen, eller
- den ikke brukes hele året.

Gode energivaner

Ved å følge enkle tips kan du redusere ditt energibehov, men dette vil ikke påvirke boligens energimerke.

Energimerkingen kan kun endres gjennom fysiske endringer på boligen.

Tips 1: Følg med på energibruken i boligen

Tips 2: Luft kort og effektivt

Tips 3: Redusér innnetemperaturen

Tips 4: Bruk varmtvann fornuftig

Mulige forbedringer for boligens energistandard

Ut fra opplysningene som er oppgitt om boligen, anbefales følgende energieffektiviserende tiltak. Dette er tiltak som kan gi bygningen et bedre energimerke.

Noen av tiltakene kan i tillegg være svært lønnsomme. Tiltakene bør spesielt vurderes ved modernisering av bygningen eller utskifting av teknisk utstyr.



Tiltaksliste (For full beskrivelse av tiltakene, se Tiltaksliste - vedlegg 1)

- **Følg med på energibruken i boligen**
- **Skifte til sparepærer på utebelysning**

Det tas forbehold om at tiltakene er foreslått ut fra de opplysninger som er gitt om boligen. Fagfolk bør derfor kontaktes for å vurdere tiltakene nærmere. Eventuell gjennomføring av tiltak må skje i samsvar

- **Skifte avtrekksvifte på bad til ny med fuktstyring**
- **Montere blafrespjeld på kjøkkenventilator**

med gjeldende lovverk, og det må tas hensyn til krav til godt inn klima og forebygging av fuktskader og andre byggskader.





Boligdata som er grunnlag for energimerket

Energimerket og andre data i denne attesten er beregnet ut fra opplysninger som er gitt av boligeier da attesten ble registrert. Nedenfor er en oversikt over oppgitte opplysninger, som boligeier er ansvarlig for.

Bygningskategori:	Småhus
Bygningstype:	Firemannsbolig
Byggeår	1998
Bygningsmateriale:	Tre
BRA:	65
Ant. etg. med oppv. BRA:	1
Detaljert vegger:	Ja
Detaljert vindu:	Nei

Der opplysninger ikke er oppgitt, brukes typiske standardverdier for den aktuelle bygningstypen. For mer informasjon om beregninger, se

<https://www.enova.no/energimerking/om-energimerkeordningen/om-energiattesten/beregning-av-energikarakteren/>.

Teknisk installasjon

Oppvarming: Elektrisk

Ventilasjon Periodisk avtrekk





Om grunnlaget for energiattesten

Oppgitte opplysninger om boligen kan finnes ved å gå inn på www.enova.no/energimerking, og logge inn via ID-porten/Altinn. På siden "Eiendommer" kan du søke opp bygninger og hente fram energiattester som er laget tidligere. For å se detaljer for en bolig hvor det er brukt detaljert registrering må du velge "Gjenbruk"

av aktuell attest under Offisielle energiattester i skjermbildet "Valgt eiendom". Boligeier er ansvarlig for at det blir brukt riktige opplysninger. Eventuelle gale opplysninger må derfor tas opp med selger eller utleier da dette kan ha betydning for prisfastsettelsen. Det kan når som helst lage en ny energiattest.

Om energimerkeordningen


Enova er ansvarlig for energimerkeordningen. Energimerket beregnes på grunnlag av oppgitte opplysninger om boligen. For informasjon som ikke er oppgitt, brukes typiske standardverdier for den aktuelle bygningstypen fra tidsperioden den ble bygd i. Beregningsmetodene for energikarakteren baserer seg på NS 3031 (<https://www.enova.no/energimerking/om-energimerkeordningen>)

Spørsmål om energiattesten, energimerkeordningen eller gjennomføring av energieffektivisering og tilskuddsordninger kan rettes til Enova Svarer på tlf. 24 24 08 95 eller svarer@enova.no.

Plikten til energimerking er beskrevet i energimerkeforskriften (bygninger).

Nærmere opplysninger om energimerkeordningen kan du finne på www.enova.no/energimerking.

For ytterligere råd og veiledning om effektiv energibruk, vennligst se www.enova.no/hjemme eller ring Enova svarer på tlf. [24 24 08 95](tel:24240895).





Tiltaksliste: Vedlegg til energiattesten

Brukertiltak

Tiltak 1: Følg med på energibruken i boligen

Gjør det til en vane å følge med energiforbruket. Les av måleren månedlig eller oftere for å være bevisst energibruken. Ca halvparten av boligens energibruk går til oppvarming.

Tiltak 2: Bruk varmtvann fornuftig

Bytt til sparedusj hvis du ikke har. For å finne ut om du bør bytte til sparedusj eller allerede har sparedusj kan du ta tiden på fylling av ei vaskebøtte; nye sparedusjer har et forbruk på kun 9 liter per minutt. Ta dusj i stedet for karbad. Skift pakning på dryppende kraner. Dersom varmtvannsberederen har nok kapasitet kan temperaturen i berederen reduseres til 70gr.

Tiltak 3: Velg hvitevarer med lavt forbruk

Når du skal kjøpe nye hvitevarer så velg et produkt med lavt strømforbruk. Produktene deles inn i energiklasser fra A til G, hvor A er det minst energikrevende. Mange produsenter tilbyr nå varer som går ekstra langt i å være energieffektive. A+ og det enda bedre A++ er merkinger som har kommet for å skille de gode fra de ekstra gode produktene.

Tiltak 4: Spar strøm på kjøkkenet

Ikke la vannet renne når du vasker opp eller skyller. Bruk kjeler med plan bunn som passer til platen, bruk lokk, kok ikke opp mer vann enn nødvendig og slå ned varmen når det har begynt å koke. Slå av kjøkkenventilatoren når det ikke lenger er behov. Bruk av microbølgeovn til mindre mengder mat er langt mer energisparende enn komfyren. Tin frossenmat i kjøleskapet. Kjøøl - og frys skal avrimes ved behov for å hindre unødvendig energibruk og for høy temperatur inne i skapet / boksen (nye kjølekap har ofte automatisk avriming). Fjern støv på kjøleribber og kompressor på baksiden. Slå av kaffetraker når kaffen er ferdig traktet og bruk termos. Oppvaskmaskinen har innebygde varmelementer for oppvarming av vann og skal kobles til kaldvannet, kobles den til varmtvannet øker energibruken med 20 - 40 % samtidig som enkelte vaske - og skylleprosesser foregår i feil temperatur.

Tiltak 5: Vask med fulle maskiner

Fyll opp vaske- og oppvaskmaskinen før bruk. De fleste maskiner bruker like mye energi enten de er fulle eller ikke.

Tiltak 6: Slå av lyset og bruk sparepærer

Slå av lys i rom som ikke er i bruk. Utnytt dagslyset. Bruk sparepærer, spesielt til utelys og rom som er kalde eller bare delvis oppvarmet.

Tiltak 7: Redusér innetemperaturen

Ha en moderat innetemperatur, for hver grad temperatursenkning reduseres oppvarmingsbehovet med 5 %. Mennesker er også varmekilder; jo flere gjester – desto større grunn til å dempe varmen. Ha lavere temperatur i rom som brukes sjelden eller bare deler av døgnet. Monter tetningslister rundt trekkfulle vinduer og dører (kan sjekkes ved bruk av myggspiral/røyk eller stearinlys). Sett ikke møbler foran varmeovner, det hindrer varmen i å sirkulere. Trekk for gardiner og persienner om kvelden, det reduserer varmetap gjennom vinduene.

Tiltak 8: Slå el.apparater helt av

Elektriske apparater som har stand-by modus trekker strøm selv når de ikke er i bruk, og må derfor slås helt av.

Tiltak 9: Tiltak utendørs

Monter urbryter (koblingsur) på motorvarmeren slik at den ikke står på mer enn nødvendig. Skift til sparepærer. Sparepærer på 5, 7, 11, 15, og 20 W tilsvarer glødelamper på henholdsvis 25, 40, 60, 75 og 100 W, og de varer dessuten lenger, 8.000-15.000 timer mot 1.000-2.500 timer for glødelamper. Det kan monteres fotocelle på utebelysningen slik at det automatisk går av/på etter dagslyset/mørket. Eller det kan monteres bevegelsessensor slik at lyset kun går på ved bevegelse og slås av automatisk etter forhåndsinnstilt tid. For snøsmelteanlegg som kun er manuelt styrt av/på eller ift. Lufttemperatur kan det installeres automatikk slik at snøsmelteanlegget både er temperatur- og nedbørsstyrt dvs. når det registreres nedbør og kulde samtidig.

Tiltak 10: Luft kort og effektivt

Ikke la vinduer stå på gløtt over lengre tid. Luft heller kort og effektivt, da får du raskt skifta lufta i rommet og du unngår nedkjøling av gulv, tak og vegger.

Tiltak utendørs

Tiltak 11: Skifte til sparepærer på utebelysning

Sparepærer på 5, 7, 11, 15, og 20 W tilsvarer glødelamper på henholdsvis 25, 40, 60, 75 og 100 W. Sparepærer gir like mye lys som vanlige glødelamper, men bruker bare rundt 20% av energien. De varer dessuten lenger, 8.000-15.000 timer mot 1.000 - 2.500 timer for glødelamper.

Tiltak 12: Montere automatikk på utebelysning

Det kan monteres fotocelle på utebelysningen slik at det automatisk går av/på etter dagslyset/mørket. Eller det kan monteres bevegelsessensor slik at lyset kun går på ved bevegelse og slås av automatisk etter forhåndsinnstilt tid.

Tiltak 13: Montere urbryter på motorvarmer

Det monteres urbryter (koblingsur) på motorvarmeren slik at den ikke står på mer enn nødvendig.

Tiltak 14: Termostat- og nedbørsstyring av snøsmelleanlegg

Snøsmelleanlegget er kun manuelt styrt, eller styres kun etter lufttemperatur. Det installeres automatikk slik at snøsmelleanlegget både er temperatur- og nedbørsstyrt. Det kan være i form av en temperatur- og snøføler i bakken, med temperatur - og fuktføler i luften. Snøsmelleanlegget aktiveres kun ved behov dvs. når det registreres nedbør og kulde samtidig.

Tiltak på luftbehandlingsanlegg

Tiltak 15: Skifte avtrekksvifte på bad til ny med fuktstyring

Dersom avtrekksvifte på bad kun har manuell styring av/på kan det vurderes å montere ny avtrekksvifte med fuktstyring, dvs. at den starter/stopper automatisk ved behov avh. av luftens relative fuktighet og reduserer den totale luftutskiftningen og dermed varmetapet.

Tiltak 16: Montere blafrespjeld på kjøkkenventilator

Dersom kjøkkenventilator ikke har blafrespjeld, bør dette monteres for å redusere luftutskiftningen og dermed varmetapet.

Tiltak på elektriske anlegg

Tiltak 17: Tidsstyring av elektrisk gulvvarme / takvarme

For gulvvarme eller takvarme med styringsenhet m/termostat kan det vurderes utskiftning til ny styringsenhet med kombinert termostat- og tidsstyring. Dersom mange slike styringsenheter og/eller panelovner skiftes ut bør det vurderes et system hvor temperatur og tidsinnstillinger i ulike rom i boligen styres fra en sentral enhet. Merk at flere vanlige typer termostater også har mulighet for tidsstyring i form av aktivering av programfunksjonsknapp bak deksel, se medfølgende bruksanvisning.

Tiltak 18: Temperatur- og tidsstyring av panelovner

Evt. eldre elektriske varmeovner uten termostat skiftes ut med nye termostatregulerte ovner med tidsstyring, eller det ettermonteres termostat / spareplugg på eksisterende ovn. Dersom mange ovner skiftes ut bør det vurderes et system hvor temperatur og tidsinnstillinger i ulike rom i boligen styres fra en sentral enhet.

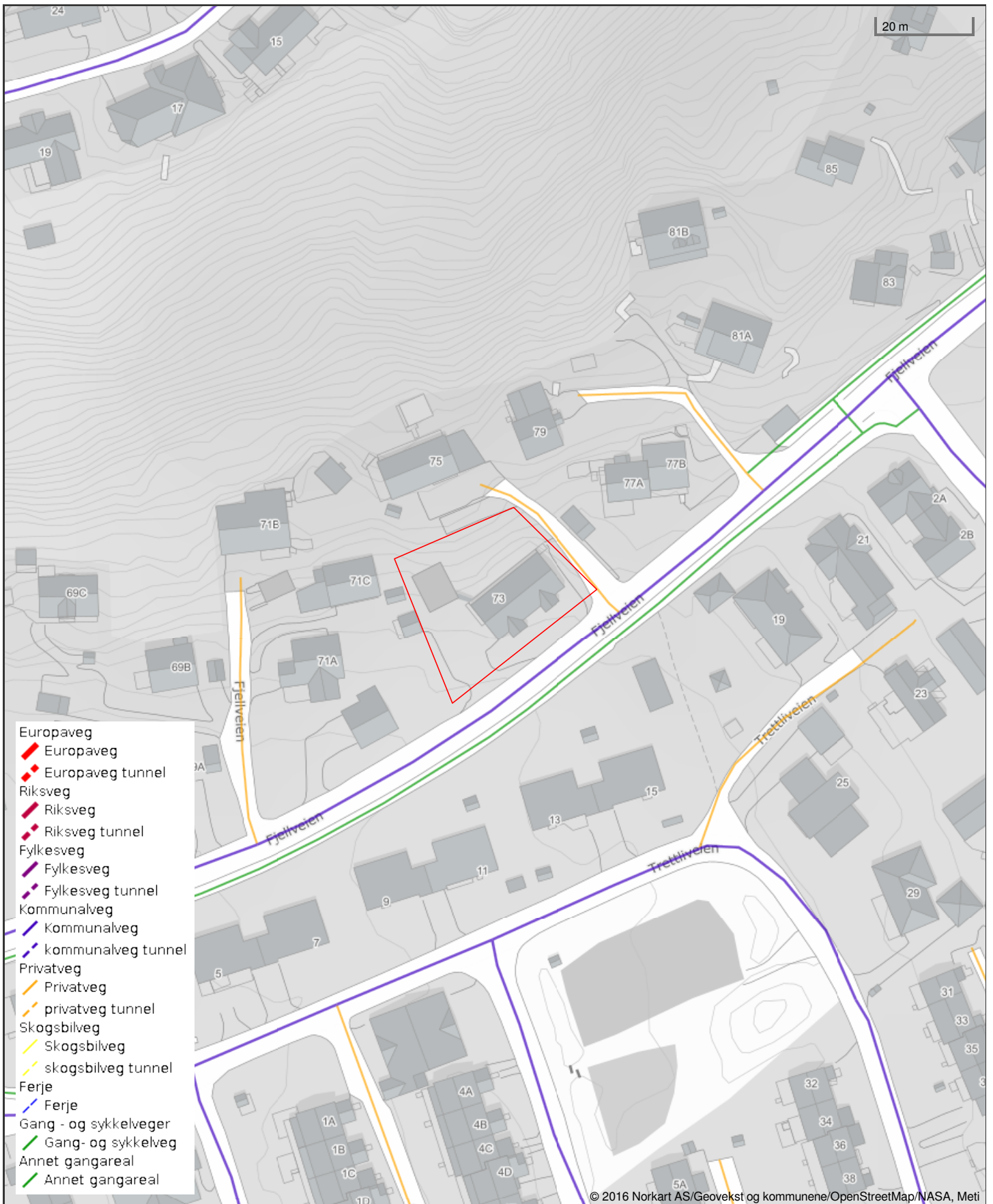
Bygningsmessige tiltak

Tiltak 19: Montering tetningslister

Luftlekkasjer mellom karm og ramme på vinduer og mellom karm og dørrblad kan reduseres ved montering av tetningslister. Lister i silikon- eller EPDM-gummi gir beste resultat.



Vegstatuskart for eiendom 1804 - 30/22//



Det tas forbehold om riktigheten eller fullstendigheten av opplysningene i dette dokumentet. Det kan ikke rettes krav som følge av at disse opplysningene benyttes som grunnlag for beslutninger.



Bodø kommune

Adresse: Postboks 319, 8001 BODØ

Telefon: 75 55 50 00

Utskriftsdato: 09.10.2025

Vann og avløp med informasjon om vannmåler

EM §6-7

Oppdragstakerens undersøkelses- og opplysningsplikt

Kilde: Bodø kommune

Kommunenr.	1804	Gårdsnr.	30	Bruksnr.	22	Festenr.		Seksjonsnr.	
Adresse	Fjellveien 73, 8011 BODØ								

Informasjon om vann/avløp registrert på eiendommen

Målnummer	Stand	Dato	Avlesningstype
Ingen treff på vannmålere.			

Offentlig vann	Ja
Offentlig avløp	Ja
Privat septikanlegg	Nei

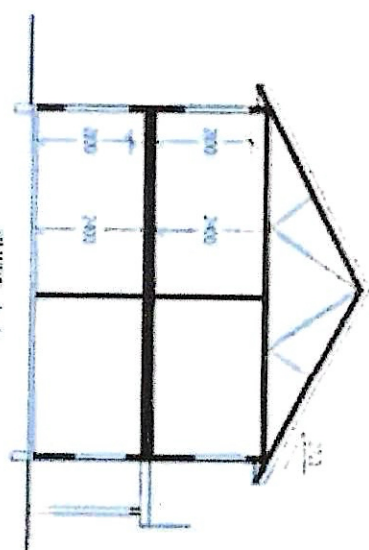
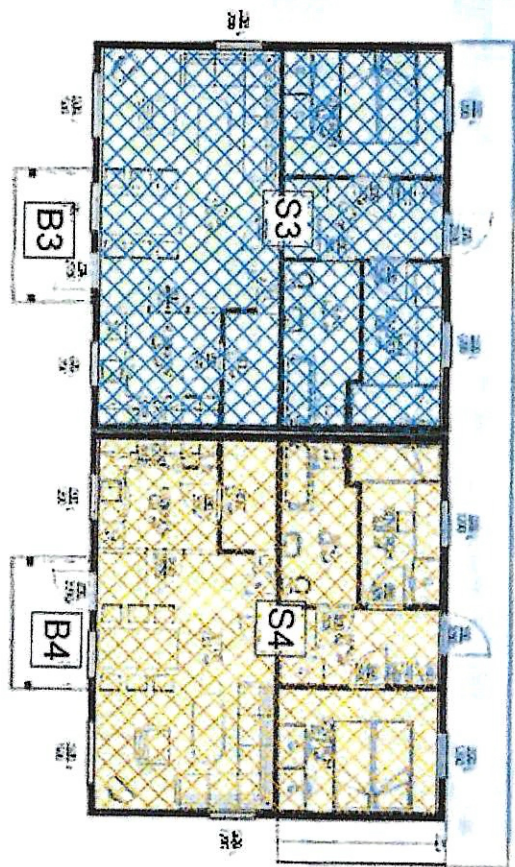
FORBEHOLD VED UTLIVERING AV INFORMASJON I FORBINDELSE MED EIENDOMSFORESPØRSLER:

Det tas forbehold om riktigheten eller fullstendigheten av opplysningene i dette dokumentet. Det kan ikke rettes krav som følge av at disse opplysningene benyttes som grunnlag for beslutninger.

1. Etasje




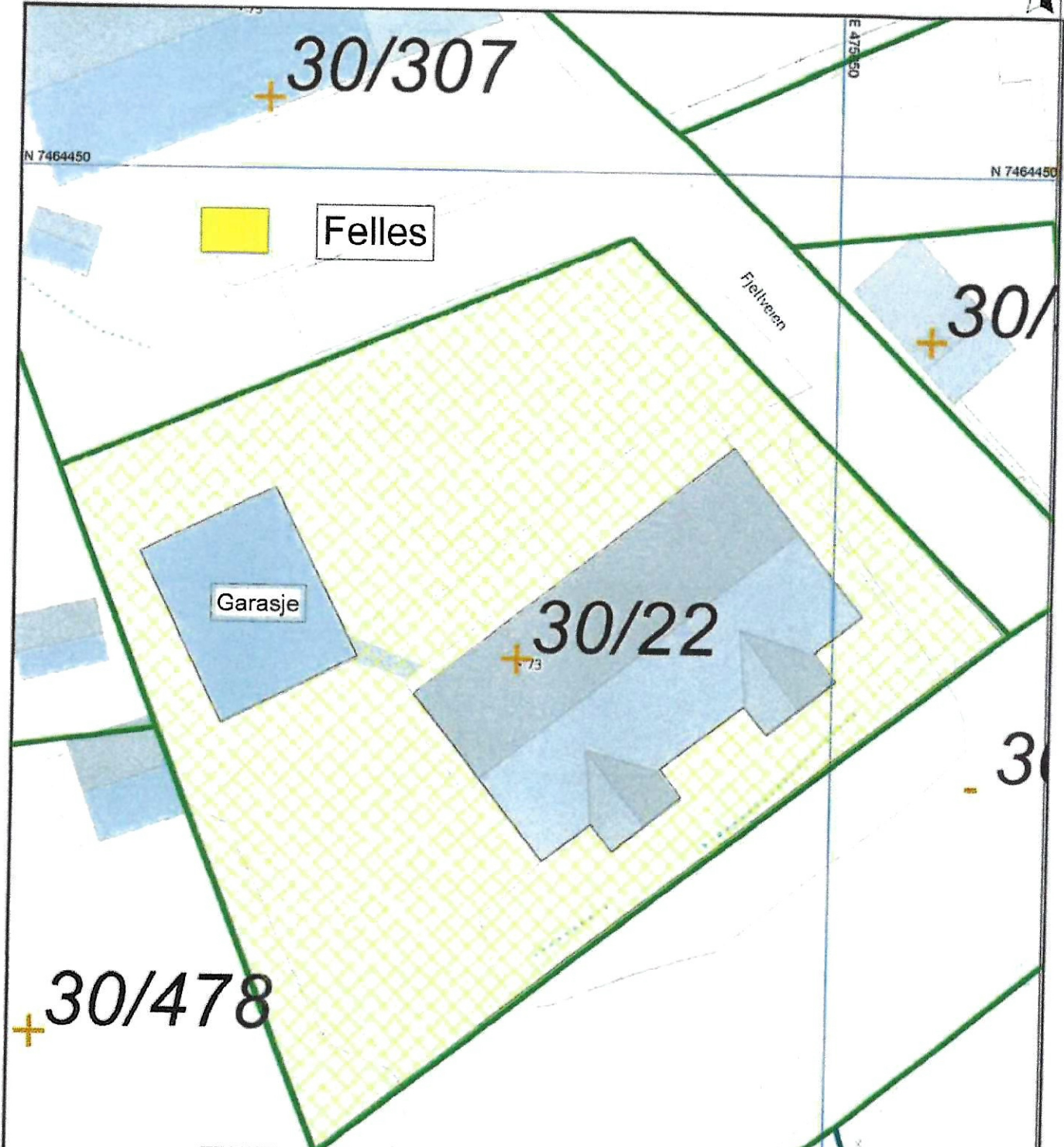
2. Etasje



- Seksjon 1
- Seksjon 2
- Seksjon 3
- Seksjon 4

PK

		Rev. Røysviken gyddler R.H. Invest AS Feliveien 73, 8011 Bodø		Gårds og bruksnummer 30/22		Målestokk 1 : 100		Utørt 22.08.2025	
Autodeskk Revit		Plantegninger		Arkivnr A100		Tegningnr 0000		Utdr. JKM	



Rev.	Revisjonen gjelder		Utført	Dato
	R.H. Invest AS		Dato	22.08.2025
	Fjellveien 73, 8011 Bodø		Tegnet	JKM
	Gårds- og bruksnummer:	Arkstørrelse	Prosjektnr.	0000
	30/22			N 7464400
	Situasjonsplan	Tegningsnr.	Rev.	
		A103		

N 7464400

© 2025 Norkart AS/Geovekst og kommunene/NASA, Meti © Mapbox © OpenStreetMap

Det tas forbehold om riktigheten i opplysningene benyttes



ringene i dette dokumentet. Det kan ikke rettes krav som følge av at disse

Autodesk Revit

Handwritten signature or initials in blue ink.

22.08.2025 14.35.52



Bodø kommune

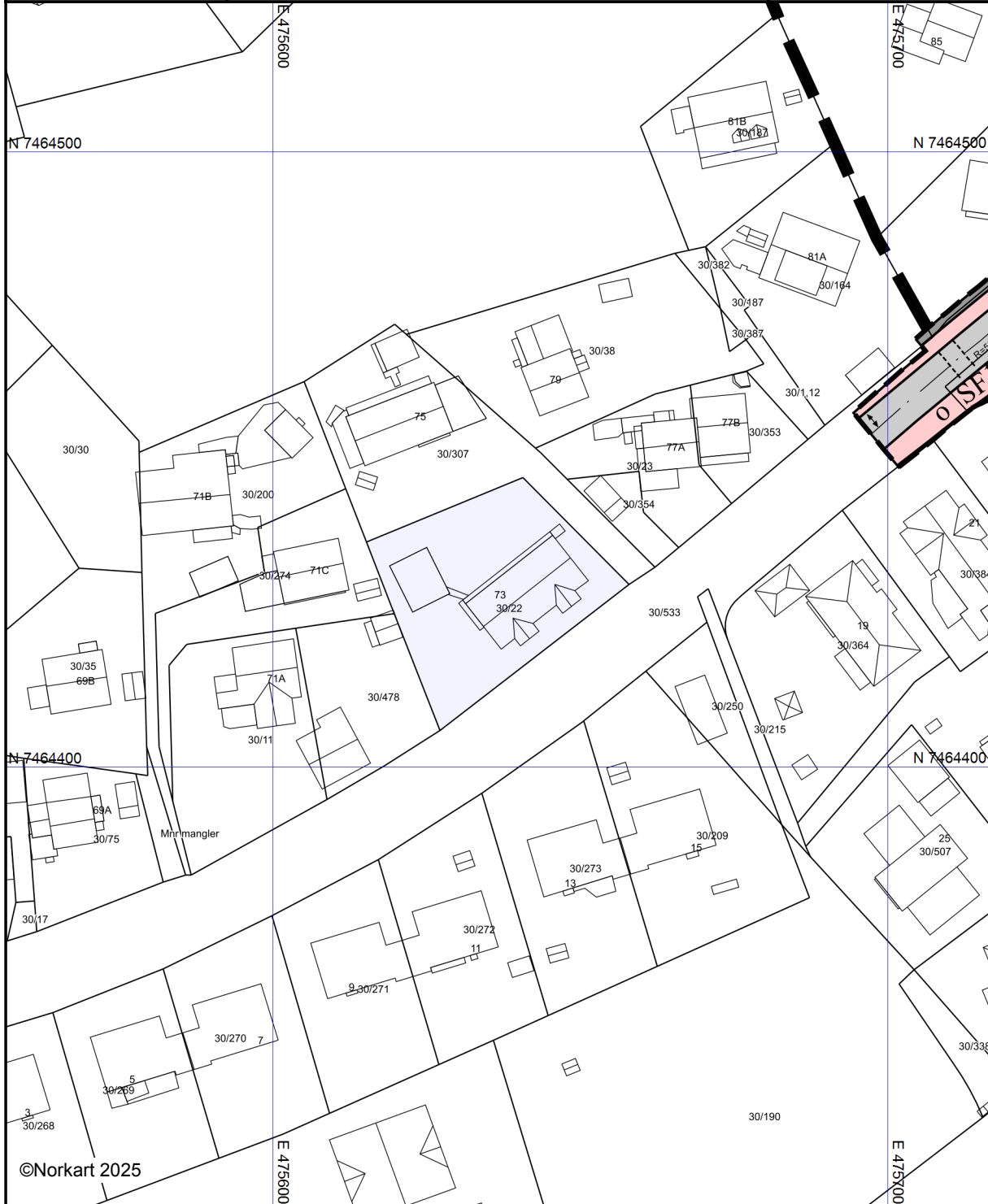
Reguleringsplankart

Eiendom: 30/22
Adresse: Fjellveien 73
Dato: 09.10.2025
Målestokk: 1:1000

N



UTM-33



©Norkart 2025

Kartet er produsert fra kommunens beste digitale kartbaser for området og inneholder viktige opplysninger om eiendommen og området omkring. Presentasjonen av informasjon er i samsvar med nasjonal standard. Kartet kan inneholde feil, mangler eller avvik i forhold til kravene i oppgitt standard. Kartet kan ikke benyttes til andre formål enn det formålet det er utlevert til uten samtykke fra kommunen jf. lov om åndsverk.



Planopplysninger

EM §6-7 Oppdragstakerens undersøkelses- og opplysningsplikt

Kilde: Bodø kommune

Kommunenr.	1804	Gårdsnr.	30	Bruksnr.	22	Festenr.		Seksjonsnr.	
Adresse	Fjellveien 73, 8011 BODØ								

Opplysningene omfatter gjeldende planer og pågående planarbeid for eiendommen. Nærmere opplysninger om den enkelte plan med dokumenter, mindre endringer, etc finnes på internett, se lenker under. Oppgitte delarealer viser planinformasjon på eiendommen.

Det tas forbehold om riktigheten eller fullstendigheten av opplysningene i dette dokumentet. Det kan ikke rettes krav som følge av at disse opplysningene benyttes som grunnlag for beslutninger.

Plantyper med treff

Kommuneplaner

Kommuneplaner under arbeid

Plantyper uten treff

Kommunedelplaner

Kommunedelplaner under arbeid

Reguleringsplaner

Reguleringsplaner under bakken

Reguleringsplaner over bakken

Reguleringsplaner under arbeid

Reguleringsplaner bunn

Reguleringsplaner under arbeid i nærheten

Bebyggelsesplaner

Bebyggelsesplaner over bakken

Bebyggelsesplaner under bakken

Midlertidige forbud

Kommuneplaner

Besøk kommunens hjemmeside for mer informasjon.

Id	KPA2022 (http://webhotel3.gisline.no/Webplan_1804/gl_planarkiv.aspx?planid=KPA2022)	
Navn	Kommuneplanens Arealdel 2022-2034	
Plantype	Kommuneplanens arealdel	
Status	Endelig vedtatt arealplan	
Ikrafttredelse	16.06.2022	
Bestemmelser	- https://www.arealplaner.no/1804/dokumenter/15905/1804_KPA2022_Kp_Kommuneplanen_planbest_03072024.pdf	
Delarealer	Delareal	922 m ²
	Arealbruk	Boligbebyggelse,Nåværende
	Områdenavn	B
	Delareal	3 m ²
	Arealbruk	Veg,Nåværende
	Områdenavn	V

Kommuneplaner under arbeid

Besøk kommunens hjemmeside for mer informasjon.

Id	KPA2022 (http://webhotel3.gisline.no/Webplan_1804/gl_planarkiv.aspx?planid=KPA2022)
Navn	Kommuneplanens Arealdel 2022-2034
Status	Endelig vedtatt arealplan
Plantype	Kommuneplanens arealdel

Det tas forbehold om riktigheten eller fullstendigheten av opplysningene i dette dokumentet. Det kan ikke rettes krav som følge av at disse opplysningene benyttes som grunnlag for beslutninger.

Eiendomsdata (Grunneiendom)

Bruksnavn	SKOGLY	Beregnet areal	925.6
Etablert dato	29.11.1940	Historisk oppgitt areal	922,6
Oppdatert dato	06.10.2025	Historisk arealkilde	Areal hentet fra eiendomsbase (5)
Skyld	0.02	Antall teiger	1
Bruk av grunn			
Arealmerknader			

- Tinglyst Del i samla fast eiendom Grunnforurensning Avtale/Vedtak om gr.erverv
 Bestående Under sammenslåing Kulturminne
 Seksjonert Klage er anmerket Ikke fullført oppmålingsf. Frist fullføring:
 Har fester Jordskifte er krevd Mangel ved matrikkelføringskrav Frist retting:

Forretninger

Brukstilfelle Forretningstype	Forr.dato M.før.dato	Kom. saksref. Annen ref.	Tingl.status Endr.dato	Involverte Berørte
Kvalitetshøving for eksist. eiendom Oppmålingsf.	12.06.2020 22.09.2020	2019/9410-74		Mnrmangler, 30/22, 30/307, 30/478
Nymatrikulering av grunneiendom Oppmålingsf.	12.06.2020 22.09.2020	2019/9410		30/533 (2645,1) Mnrmangler, 30/1, 30/7, 30/11, 30/12, 30/17, 30/22, 30/23, 30/32, 30/34, 30/40, 30/75, 30/155, 30/164, 30/189, 30/191, 30/200, 30/209, 30/215, 30/216, 30/250, 30/267, 30/268, 30/269, 30/270, 30/271, 30/272, 30/273, 30/307, 30/353, 30/354, 30/478, 30/506, 30/514, 30/523, 30/524
Fradeling av grunneiendom Kart- og delingsforretning	23.09.1975			30/22 (-869), 30/307 (869)
Skylddeling Skylddeling	29.11.1940			30/11, 30/22

Teiger (Koordinatsystem: EUREF89 UTM Sone 33)

Type teig	X	Y	H	H.teig	Ber. areal	Arealmerknad
Eiendomsteig	7464428.2	475635.83	0	Ja	925.6	

Tinglyste eierforhold

Navn ID	Rolle Andel	Adresse Poststed	Status Kategori
R.H. INVEST AS S919390379	Hjemmelshaver (H) 1/1	Rensåsgata 22 8005 8005 BODØ	

Adresse

Vegadresse: **Fjellveien 73**

Adressetilleggsnavn:

Poststed	8011 BODØ	Kirkesogn	10010301 Rønvik
Grunnkrets	411 Hyttebakken	Tettsted	7501 Bodø
Valgkrets	9 Saltvern		

Bygg

Nr	Bygningsnr	Lnr	Type	Bygningsstatus	Dato
1	19549836		Andre småhus m/3 boliger el fl (136)	Tatt i bruk (TB)	25.06.1998
2	19566021		Garasjeuthus anneks til bolig (181)	Tatt i bruk (TB)	14.08.2002

1: Bygning 19549836: Andre småhus m/3 boliger el fl (136), Tatt i bruk 25.06.1998

Bygningsdata

Næringsgruppe	Bolig (X)	BRA Bolig	260
Sefrakminne	Nei	BRA Annet	
Kulturminne	Nei	BRA Totalt	260
Opprinnelseskode	Vanlig registrering	BTA Bolig	
Har heis	Nei	BTA Annet	
Vannforsyning	Tilkn. off. vannverk	BTA Totalt	
Avløp	Offentlig kloakk	Bebygd areal	
Energikilder	Biobrensel, Elektrisitet	Ufullstendig areal	Nei
Oppvarmingstyper	Annen oppvarming, Elektrisk	Antall boenheter	4

Bygningsstathistorikk

Bygningsstatus	Dato	Reg.dato
Rammetillatelse	04.06.1997	14.07.1997
Igangsettingstillatelse	10.10.1997	13.07.1998
Tatt i bruk	25.06.1998	13.07.1998

Bruksenheter

Type	Adresse	Br.enhet	Eiendom	BRA	Rom	Bad	WC	Kjøkkentilgang
Bolig	Fjellveien 73	H0202	30/22	65	3	1	1	Kjøkken
Bolig	Fjellveien 73	H0201	30/22	65	3	1	1	Kjøkken
Bolig	Fjellveien 73	H0102	30/22	65	3	1	1	Kjøkken
Bolig	Fjellveien 73	H0101	30/22	65	3	1	1	Kjøkken

Etasjer

Etasje	Ant. boenh.	BRA Bolig	BRA Annet	Sum BRA	BTA Bolig	BTA Annet	Sum BTA
H02	2	130	0	130	0	0	0
H01	2	130	0	130	0	0	0

2: Bygning 19566021: Garasjeuthus anneks til bolig (181), Tatt i bruk 14.08.2002

Bygningsdata

Næringsgruppe	Annet som ikke er næring (Y)	BRA Bolig	
Sefrakminne	Nei	BRA Annet	44
Kulturminne	Nei	BRA Totalt	44
Opprinnelseskode	Vanlig registrering	BTA Bolig	
Har heis	Nei	BTA Annet	
Vannforsyning		BTA Totalt	
Avløp		Bebygd areal	
Energikilder		Ufullstendig areal	Nei
Oppvarmingstyper		Antall boenheter	

Bygningsstathistorikk

Bygningsstatus	Dato	Reg.dato
Rammetillatelse	14.02.2002	07.03.2002
Igangsettingstillatelse	14.03.2002	19.05.2004
Tatt i bruk	14.08.2002	19.05.2004

Bruksenheter

Type	Adresse	Br.enhet	Eiendom	BRA	Rom	Bad	WC	Kjøkkentilgang
Unummerert		-	30/22	-	-	-	-	-

Etasjer

Etasje	Ant. boenh.	BRA Bolig	BRA Annet	Sum BRA	BTA Bolig	BTA Annet	Sum BTA
H01	0	0	44	44	0	0	0



Bodø kommune

Ledningskart

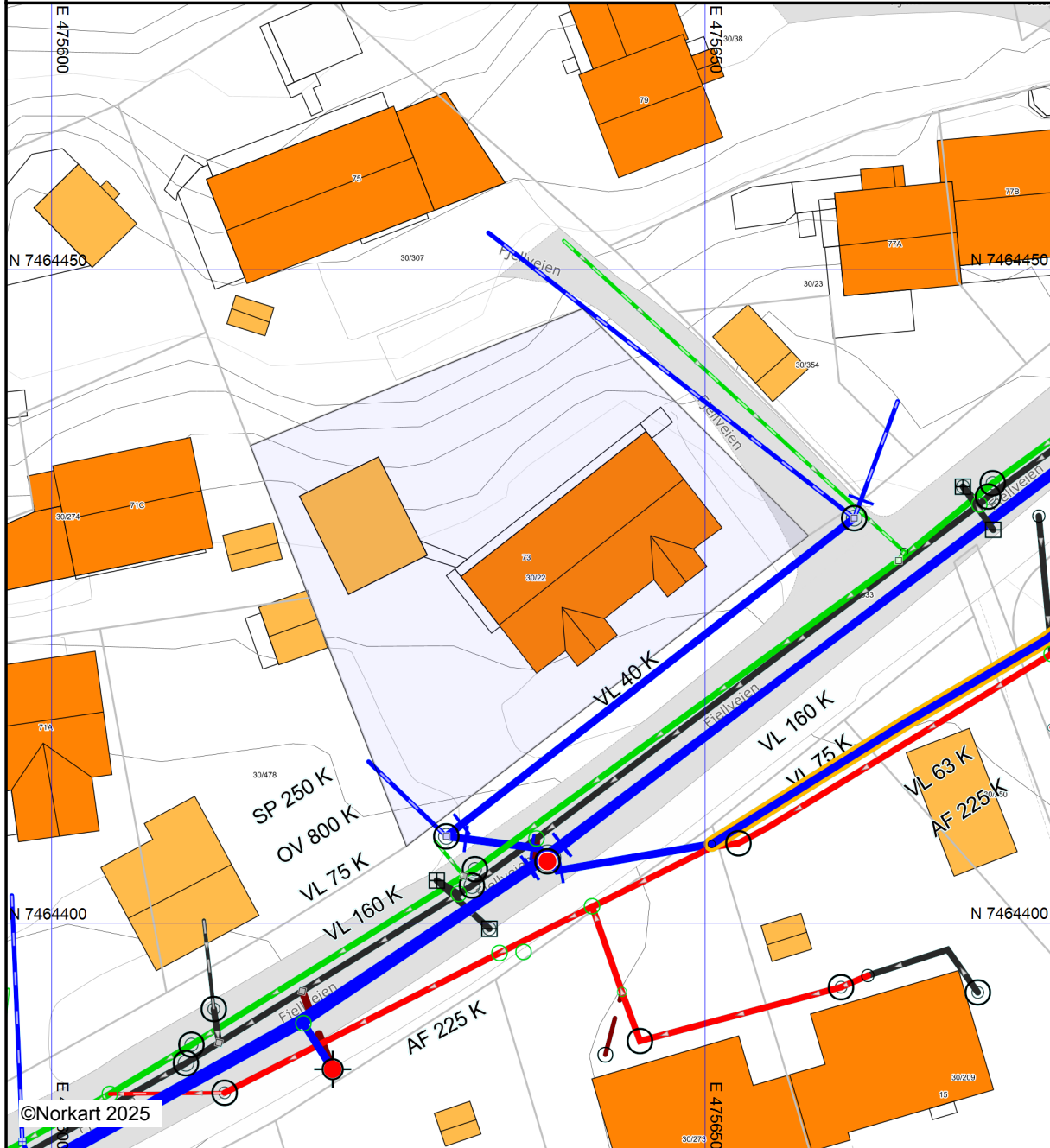
Eiendom: 30/22
Adresse: Fjellveien 73
Dato: 09.10.2025
Målestokk: 1:500



UTM-33

- | | | | |
|-------------------|------------------|------|---------|
| Vannledning | Overvannsledning | Kum | Hydrant |
| Spillvannsledning | Avløp felles | Sluk | |

Kartet viser kommunale ledningstraseer (vann og avløp) der dette finnes. Private stikkledninger tegnes der disse er registrert. Informasjon hentes fra kommunens digitale ledningskartverk.



©Norkart 2025

Det tas forbehold om at det kan forekomme feil, mangler eller avvik i kartet. Spesielt gjelder dette usikre eiendomsgrenser. Beliggenhet og høyder for VA-ledninger må oppfattes som orienterende, og VA-ledninger kan mangle i kartet. Dette kartet kan ikke brukes som erstatning for situasjonskart i byggesaker.



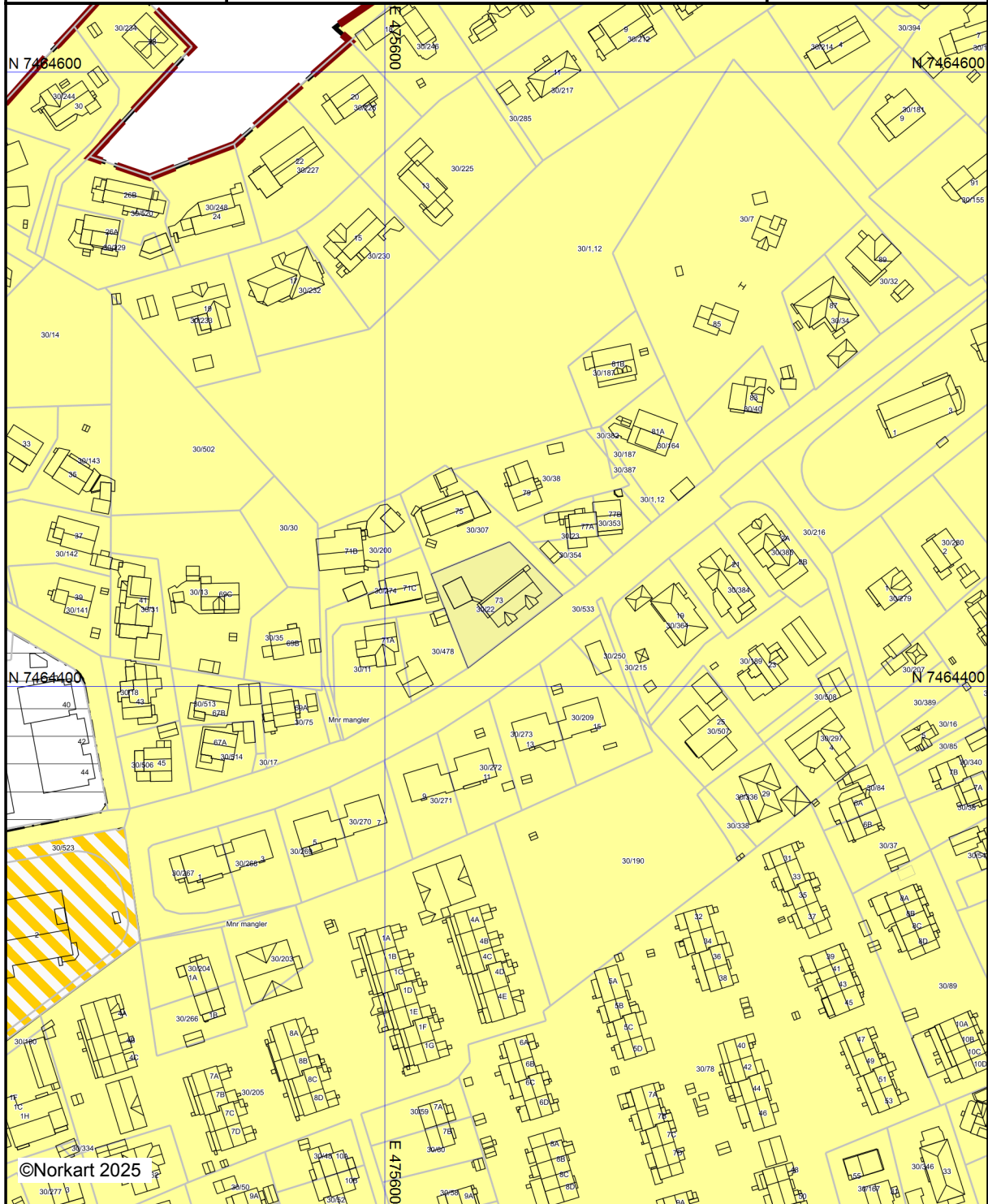
Bodø kommune

Kommuneplankart

Eiendom: 30/22
Adresse: Fjellveien 73
Dato: 09.10.2025
Målestokk: 1:2000



UTM-33



Kartet er produsert fra kommunens beste digitale kartbaser for området og inneholder viktige opplysninger om eiendommen og området omkring. Presentasjonen av informasjon er i samsvar med nasjonal standard. Kartet kan inneholde feil, mangler eller avvik i forhold til kravene i oppgitt standard. Kartet kan ikke benyttes til andre formål enn det formålet det er utlevert til uten samtykke fra kommunen jf. lov om åndsverk.



Bodø kommune

Adresse: Postboks 319, 8001 BODØ

Telefon: 75 55 50 00

Utskriftsdato: 09.10.2025

Kommunale gebyrer 2025

EM §6-7

Oppdragstakerens undersøkelses- og opplysningsplikt

Kilde: Bodø kommune

Kommunenr.	1804	Gårdsnr.	30	Bruksnr.	22	Festenr.		Seksjonsnr.	
Adresse	Fjellveien 73, 8011 BODØ								

Kommunale gebyrer fakturert på eiendommen i 2024

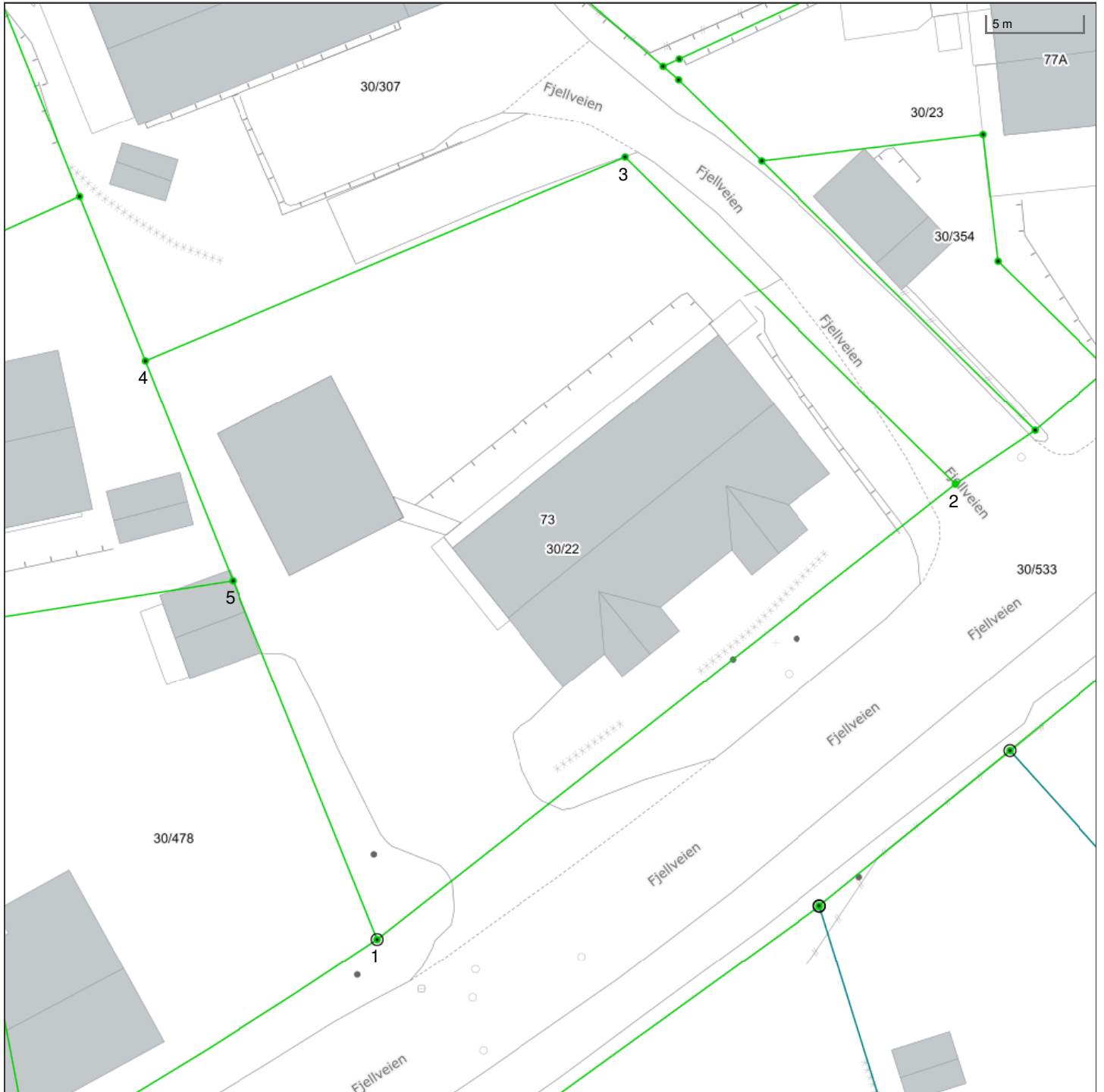
Kommunale gebyrer er en kombinasjon av forskudd, abonnement og enkeltgebyrer fakturert etter levert tjeneste. Vi kjenner ikke samlet gebyr for en eiendom for et år før året er omme. Denne rapporten sammenstiller dette for fjoråret, med summer fordelt per fagområde. Tjenestene vil normalt ha en prisøkning hvert år, samt at forbruk på ulike tjenester kan variere fra år til år.

Gebyr	Fakturert beløp i 2024
Avløp	15 958,76 kr
Eiendomsskatt	16 606,00 kr
Vann	13 723,52 kr

FORBEHOLD VED UTLEVERING AV INFORMASJON I FORBINDELSE MED EIENDOMSFORESPØRSLER:

Det tas forbehold om riktigheten eller fullstendigheten av opplysningene i dette dokumentet. Det kan ikke rettes krav som følge av at disse opplysningene benyttes som grunnlag for beslutninger.

Eiendomskart for eiendom 1804 - 30/22//



Det tas forbehold om riktigheten eller fullstendigheten av opplysningene i dette dokumentet. Det kan ikke rettes krav som følge av at disse opplysningene benyttes som grunnlag for beslutninger.

----- Eiendomsgr omtvistet	----- Eiendomsgr lite nøyaktig >=500	● Grensepunkt lite nøyaktig	⊙ Grensepunkt - offentlig godkjent
- - - - - Hjelpelinje vegkant	----- Eiendomsgr mindre nøyaktig >200<=500	● Grensepunkt mindre nøyaktig	⊙ Grensepunkt - bolt
..... Hjelpelinje fiktiv	----- Eiendomsgr mindre nøyaktig >30<=200	● Grensepunkt mindre nøyaktig	⊗ Grensepunkt - kors
..... Hjelpelinje punktfaste	----- Eiendomsgr middels nøyaktig >10<=30	● Grensepunkt middels nøyaktig	⊠ Grensepunkt - rør
----- Hjelpelinje vannkant	----- Eiendomsgr nøyaktig <= 10	● Grensepunkt nøyaktig	● Grensepunkt - hjelpepunkt / annet
	----- Eiendomsgr uviss nøyaktighet		● Grensepunkt - uten klassifisering

Areal og koordinater for eiendommen

Areal	925,60 m ²	Arealmerknad				
Representasjonspunkt	Koordinatsystem	EUREF89 UTM Sone 33	Nord	7464428,2	Øst	475635,83

Grensepunkter						Grenselinjer (m)	
#	Nord	Øst	Nøyaktigh.	Nedsatt i	Grensepunkttype	Lengde	Radius
1	7464405,91	475627,15	3 cm	Jord (JO)	Off. godkjent grensemerke (51)	20,41	
2	7464429,66	475657,91	1 cm	Ikke spesifisert (IS)	Asfaltspiker (94)	38,86	
3	7464447,04	475640,64	10 cm	Ikke spesifisert (IS)	Ukjent (97)	24,50	
4	7464436,56	475615,19	10 cm	Ikke spesifisert (IS)	Ukjent (97)	27,52	
5	7464424,91	475619,7	10 cm	Ikke spesifisert (IS)	Ukjent (97)	12,49	



Salten Brann IKS

Adresse: Olav V gate 200, 8070 BODØ

Telefon: 75557427

Brannforebygging: Tiltak, avvik og anmerkninger

EM §6-7

Oppdragstakerens undersøkelses- og opplysningsplikt

Kilde: Salten Brann IKS

Kommunenr.	1804	Gårdsnr.	30	Bruksnr.	22	Festenr.		Seksjonsnr.	
-------------------	------	-----------------	----	-----------------	----	-----------------	--	--------------------	--

BruksenhetId	115994386	Bygningstype	Bolig
Bygningsnummer	19549836	Bruksenhetsnummer	H0102
Bygningstatus	Tatt i bruk	Bruksenhetsadresse	Fjellveien 73, 8011 BODØ

Situasjon

Røykvarslere		Slukkerutstyr			
Sammenkoblet	Enkel	Slange	Pulver	Skum	Annet
0	0	0	0	0	0

Ildsteder

Det er ikke registrert ildsteder på bruksenheten.

Siste utførte tiltak

Siste utførte tiltak bruksenhet		Siste utførte tiltak røykløp	
Dato	Type	Dato	Type
-		-	

Avvik og anmerkninger

Det er ikke registrert avvik eller anmerkninger på bruksenheten.

Informasjon for bruksenhetId 115994386

BruksenhetId	115994385	Bygningstype	Bolig
Bygningsnummer	19549836	Bruksenhetsnummer	H0101
Bygningstatus	Tatt i bruk	Bruksenhetsadresse	Fjellveien 73, 8011 BODØ

Situasjon

Røykvarslere		Slukkerutstyr			
Sammenkoblet	Enkel	Slange	Pulver	Skum	Annet
0	0	0	0	0	0

Ildsteder

Det er ikke registrert ildsteder på bruksenheten.

Siste utførte tiltak

Siste utførte tiltak bruksenhet		Siste utførte tiltak røykløp	
Dato	Type	Dato	Type
-		-	

Avvik og anmerkninger

Det er ikke registrert avvik eller anmerkninger på bruksenheten.

Informasjon for bruksenhetId 115994385

BruksenhetId 115994384

Bygningstype Bolig

Bygningsnummer 19549836

Bruksenhetsnummer H0201

Bygningstatus Tatt i bruk

Bruksenhetsadresse Fjellveien 73, 8011 BODØ

Situasjon

Røykvarslere		Slukkerutstyr			
Sammenkoblet	Enkel	Slange	Pulver	Skum	Annet
0	0	0	0	0	0

Ildsteder

Det er ikke registrert ildsteder på bruksenheten.

Siste utførte tiltak

Siste utførte tiltak bruksenhet		Siste utførte tiltak røykløp	
Dato	Type	Dato	Type
-		-	

Avvik og anmerkninger

Det er ikke registrert avvik eller anmerkninger på bruksenheten.

Informasjon for bruksenhetId 115994384

BruksenhetId	115994383	Bygningstype	Bolig
Bygningsnummer	19549836	Bruksenhetsnummer	H0202
Bygningstatus	Tatt i bruk	Bruksenhetsadresse	Fjellveien 73, 8011 BODØ

Situasjon

Røykvarslere		Slukkerutstyr			
Sammenkoblet	Enkel	Slange	Pulver	Skum	Annet
0	0	0	0	0	0

Ildsteder

Det er ikke registrert ildsteder på bruksenheten.

Siste utførte tiltak

Siste utførte tiltak bruksenhet		Siste utførte tiltak røykløp	
Dato	Type	Dato	Type
-		-	

Avvik og anmerkninger

Det er ikke registrert avvik eller anmerkninger på bruksenheten.

Informasjon for bruksenhetId 115994383

BruksenhetId	116013515	Bygningstype	Unummerert
Bygningsnummer	19566021	Bruksenhetsnummer	0000
Bygningstatus	Tatt i bruk	Bruksenhetsadresse	









































































































































Ingen informasjon funnet for bruksenhetId 116013515.

FORBEHOLD VED UTLEVERING AV INFORMASJON I FORBINDELSE MED EIENDOMSFORESPØRSLER:

Det tas forbehold om riktigheten eller fullstendigheten av opplysningene i dette dokumentet. Det kan ikke rettes krav som følge av at disse opplysningene benyttes som grunnlag for beslutninger.

TEGNFORKLARING REGULERINGSPLANKART

Reguleringsplan/Bebyggelsesplan PBL 1985

	Regulerings- og bebyggelsesplan - arealbruksområde		Parkbelte i industristrek
	Område for boliger med tilhørende anlegg		Friultsomsområde (på land)
	Frittliggende småhusbebyggelse		Friultsomsområde i sjø og vassdrag
	Konsentrert småhusbebyggelse		Idrettsanlegg som ikke er offentlig tilgjengelig
	Blokkbebyggelse		Golfbane
	Garsjer i boligområder		Grav- og umelund
	Område for forretning		Privat småbåthavn (land)
	Område for kontor		Privat småbåthavn (sjø)
	Område for industri/lager		Område for anlegg i grunnen
	Område for fritidsbebyggelse		Område for anlegg og drift av kommunalteknisk virksomhet
	Område for offentlige bygninger (stat,fylkeskommune,kommune)		Vann- og avløpsanlegg
	Offentlig barnehage		Område for bygging og drift av fjernvarmeanlegg
	Offentlig undervisning (skole, universitet mv.)		Anlegg for telekommunikasjon
	Offentlig institusjon (sykehus,aldershjem,sykehjem mv.)		Øvingsområde med tilhørende anlegg for forsvaret/sivilforsvaret
	Offentlig kirke		Område og anlegg for drift av radionavigasjonshjelpemidler
	Offentlig forsamlingslokale (kino,teater mv.)		Andre områder for anlegg i vassdrag eller i sjøen
	Offentlig administrasjon		Naturvernområde (på land)
	Område for særskilt angitt almenntilgjengelig formål		Naturvernområde i sjø og vassdrag
	Almenntilgjengelig barnehage		Andre områder for vesentlige terrengingrep
	Almenntilgjengelig undervisning (skole, universitet mv.)		Handelsgartneri
	Almenntilgjengelig institusjon (sykehus,aldershjem,sykehjem mv.)		område for særskilte anlegg
	Almenntilgjengelig kirke		Annet spesialområde
	Almenntilgjengelig forsamlingslokale (grendehus mv.)		Fellesområder
	Områder for herberger og bevertningssteder		Felles avkjørsel
	Hotell med tilhørende anlegg		Felles gangareal
	Garasjeanlegg		Felles parkeringsplass
	Bensinstasjon		Felles lekeareal for barn
	Annet byggeområde		Felles gårds plass
	Landbruksområder		Fellesareal for garasjer
	Område for jord- og skogbruk		Felles grøntanlegg
	Område for jord- og skogbruk		Annet fellesareal for flere eiendommer
	Område for parselhager		Bolig/Forretning
	Annet landbruksområde		Bolig/Forretning/Kontor
	Offentlige trafikkområder		Bolig/Kontor
	Kjøreveg		Bolig/Offentlig
	Gate med fortau		Forretning/Kontor
	Annen veggrunn		Forretning/Kontor/Industri
	Gang-/sykkelveg		Forretning/Industri
	Sykkelveg		Forretning/Kontor/Offentlig
	Gangveg		Forretning/Offentlig
	Gatetun		Kontor/Industri
	Torg		Kontor/Offentlig
	Rasteplass		Kontor/Bensinstasjon
	Parkeringsplass		Offentlig/Almenntilgjengelig
	Kolektivanlegg		Annet kombinert formål
	Bussholdeplass		Unyansert formål (kun for eldre planer)
	Drosjeholdeplass		Høyspenningsanlegg (høyspentlinje,transformatorstasjon,koblingsstasjon)
	Jernbane		Ildfarlig opplag og andre innretninger som kan være farlig for allmenheten
	Flyplass/taxebane		Område med annen særskilt angitt fare
	Havneområde (landdelen)		Grense for restriksjonsområde
	Kai		Frisiktsone ved veg
	Småbåtanlegg (landdelen)		Grense for bevaringsområde
	Trafikkområde i sjø og vassdrag		Bevaring av bygninger og anlegg
	Skipsled		Bevaring av bygninger
	Havneområde i sjø		Bevaring av anlegg
	Annet trafikkområde i sjø/vassdrag		Bevaring av landskap og vegetasjon
	Annet trafikkområde (på land)		Grense for fomyelsesområde
	Friområder		Fomyelsesområder
	Park		Grense for rekkefølgeområde
	Turveg		Rekkefølgebestemmelser
	Anlegg for lek		Midlertidig trafikkområde
	Anlegg for idrett og sport		
	Leirplass		
	Annet friområde		
	Friområde i sjø og vassdrag		
	Badeområde		
	Småbåthavn		
	Annet friområde i sjø/vassdrag		
	Privat veg		

TEGNFORKLARING REGULERINGSPLANKART

Reguleringsplan PBL 2008

-----	Sikringsonegrense
-----	Infrastrukturgrense
-----	Angitthensyngrense
-----	Gjennomføringsgrense
-----	Båndlegginggrense nåværende
-----	Bestemmelsegrense
-----	Regulerthøyde
■	Boligbebyggelse
■	Boligbebyggelse - fritliggende småhusbebyggelse
■	Boligbebyggelse - konsentrert småhusbebyggelse
■	Boligbebyggelse - blokkbebyggelse
■	Garasjeanlegg for bolig-/fritidsbebyggelse
■	Sentrumsformål
■	Kjøpesenter
■	Forretninger
■	Tjenesteyting
■	Barnehage
■	Undervisning
■	Institusjon
■	Religionutøvelse
■	Forsamlingslokale
■	Administrasjon
■	Annen tjenesteyting
■	Næringsbebyggelse
■	Kontor
■	Hotell
■	Industri
■	Lager
■	Annen næring
■	Idrett
■	Idrettsstadion
■	Andre typer bebyggelse og anlegg
■	Energianlegg
■	Vann- og avløpsanlegg
■	Vannforsyningsanlegg
■	Avløpsanlegg
■	Renovasjonsanlegg
■	Øvrige kommunaltekniske anlegg
■	Telekommunikasjonsanlegg
■	Småbåtanlegg i sjø og vassdrag
■	Utthus/naust/badehus
■	Annen særskilt angitt bebyggelse og anlegg
■	Uteoppholdsareal
■	Lekeplass
■	Gårdsplass
■	Annet uteoppholdsareal
■	Grav- og urnelund
■	Kombinert bebyggelse og anleggsformål
■	Bolig/forretning
■	Bolig/forretning/kontor
■	Bolig/tjenesteyting
■	Bolig/kontor
■	Forretning/kontor
■	Forretning/kontor/industri
■	Forretning/kontor/tjenesteyting
■	Forretning/tjenesteyting
■	Næring/tjenesteyting
■	Industri/lager
■	Kontor/industri
■	Kontor/tjenesteyting
■	Bebyggelse og anleggsformål kombinert med andre angitte hovedformål
■	Samferdselsanlegg og teknisk infrastruktur (arealer)
■	Veg
■	Kjøreveg
■	Fortau
■	Torg
■	Gatetun
■	Gang/sykkelveg
■	Gangveg/gangareal/gågate

■	Sykkelveg/-felt
■	Annen veggrunn - tekniske anlegg
■	Annen veggrunn - grøntareal
■	Holdeplass/plattform
■	Leskur/plattformtak
■	Tekniske bygg/konstruksjoner
■	Annen banegrunn - grøntareal
■	Havn
■	Kai
■	Hovednett for sykkel
■	Kollektivnett
■	Kollektivtransport
■	Kollektivanlegg
■	Kollektivholdeplass
■	Parkering
■	Parkeringsplasser med bestemmelser
■	Parkeringshus/-anlegg
■	Energinett
■	Avløpsnett
■	Kombinerte tekniske infrastrukturtraseer
■	Grønnstruktur
■	Naturområde
■	Turveg
■	Friområde
■	Park
■	Vegetasjonsskjerm
■	Kombinerte grønnstrukturformål
■	Landbruks-, natur-, og friluftsområder samt reindrift
■	LNFR-areal for nødvendige tiltak for LNFR
■	Landbruksformål
■	Jordbruk
■	Naturvern
■	LNFR-formål kombinert med andre angitte hovedformål
■	Ferdseil
■	Havneområde i sjø
■	Småbåthavn
■	Naturområde i sjø og vassdrag
■	Friluftsområde
■	Friluftsområde i sjø og vassdrag
■	Friluftsområde i sjø og vassdrag med tilhørende strandsone
■	Småbåtanlegg i sjø og vassdrag
■	Badeområde
■	Faresone - Flomfare
■	Faresone - Høyspenningsanlegg (ink høyspentkabler)
■	Faresone - Annen fare
■	Sikringsone - Nedslagsfelt drikkevann
■	Sikringsone - Byggeforsbud rundt veg, bane og flyplass
■	Sikringsone - Frisikt
■	Sikringsone - Andre sikringssoner
■	Infrastruktursone - Krav vedrørende infrastruktur
■	Infrastruktursone - Rekkefølgekrav infrastruktur
■	Gjennomføringsone - Krav om felles planelegging
■	Angitthensynsone - Hensyn landbruk
■	Angitthensynsone - Hensyn grønnstruktur
■	Angitthensynsone - Hensyn landskap
■	Angitthensynsone - Bevaring naturmiljø
■	Angitthensynsone - Bevaring kulturmiljø
■	Båndlegging for regulering etter PBL
■	Båndlegging etter lov om kulturminner
■	Bestemmelseområde-Anlegg- og riggområde

Felles for reguleringsplan PBL 1985 og 2008

Felles for kommuneplan PBL 1985 og 2008

••••••••	Gang-/sykkelveg - nåværende
••••••	Gang-/sykkelveg tunnel - nåværende
-----	Gangveg - nåværende
-----	Turveg/turdrag - nåværende
-----	Turveg/turdrag tunnel - nåværende
-----	Jernbane - nåværende

Reguleringsplan PBL 2008

Felles for reguleringsplan PBL 1985 og 2008

=====	Planens begrensning
-----	Faresonegrense
-----	Fomålsgrense
-----	Regulerings- og bebyggelsesplanområde
-----	Regulert tomtegrense
≠ - - - z - -	Eiendomsgrense som skal oppheves
=====	Bygg, kulturminner mm. som skal bevares
-----	Byggegrense
-----	Byggelinje
-----	Planlagt bebyggelse
-----	Bebyggelse som inngår i planen
-----	Bebyggelse som forutsettes fjernet
-----	Regulert senterlinje
-----	Frisiktslinje
-----	Regulert kant kjørebane
-----	Regulert kjørefelt
-----	Regulert parkeringsfelt
-----	Regulert fotgjengerfelt
-----	Regulert støyskjerm
-----	Regulert støttemur
-----	Sikringsgjerde
-----	Bru
-----	Tunnel
-----	Målelinje/Avstandslinje
	Vegstegning / fysisk sperre
	Stenging av avkjørsel
↔	Avkjørsel
→	Innkjøring
←	Utkjøring
	Brukar
]	Tunnelåpning
	Eksisterende tre som skal bevares
	Regulert nytt tre
←	Regulert møneretning
Abc	Påskrift feltnavn
	Påskrift reguleringsformål/arealfomål
	Påskrift areal
	Påskrift utnyttning
	Påskrift bredde
	Påskrift radius
	Påskrift kotehøyde
	Påskrift plantilbehør
	Regulerings- og bebyggelsesplan - påskrift

Andre planobjekter

-----	Grense for midlertidig bygge- og deleforbud
=====	Område for midlertidig bygge- og deleforbud