Steindiket 1

Nabolaget Galnåsen/Storgjerdåsen - vurdert av 38 lokalkjente

Nabolaget spesielt anbefalt for

- **Familier med barn**
- **Etablerere**
- **Husdyreiere**

Offentlig transport

Galnåsen Linje 2, 2 N	5 min 0.4 km
Mørkved stasjon Linje F7, R75	23 min 2 km
Bodø lufthavn	14 min

Skoler

Hunstad barneskole (1-7 kl.) 246 elever, 15 klasser	9 min 0.8 km
Mørkvedbukta skole (1-7 kl.) 226 elever, 14 klasser	6 min 2.7 km
Alstad barneskole (1-7 kl.) 269 elever, 24 klasser	7 min 3 km
Hunstad ungdomsskole (8-10 kl.) 368 elever, 28 klasser	13 min 1.1 km
Bodin videregående skole 965 elever	17 min 1.4 km
Norges Toppidrettsgymnas Bodø	13 min

Ladepunkt for el-bil

Bodø Supercharger	10 min
Circle K Hunstad	15 min

Opplevd trygghet

Veldig trygt 92/100

Kvalitet på skolene

Veldig bra 85/100

Naboskapet

Godt vennskap 75/100

Aldersfordeling

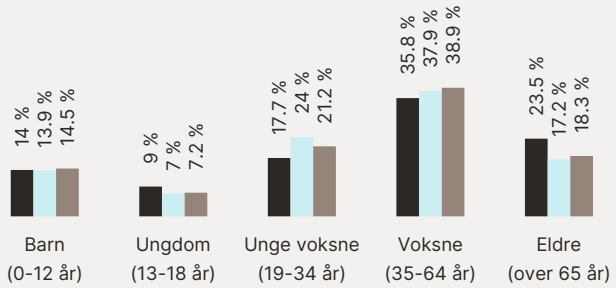

Område	Personer	Husholdninger
Galnåsen/Storgjerdåsen	858	366
Bodø	42 453	22 434
Norge	5 425 412	2 654 586

Barnehager

Hunstad Øst barnehage (1-5 år) 44 barn	11 min 0.9 km
Gjæran barnehage Avd Messiosen (1-... 32 barn	17 min 1.5 km
Mørkvedbukta barnehage (1-5 år) 88 barn	5 min 2.7 km

Dagligvare

Rema 1000 Hunstad Post i butikk, søndagsåpent	17 min 1.4 km
Eurospar Hunstad	18 min

FINN

Innholdet i nabolagsprofilen er hentet fra ulike datakilder, og feil eller mangler kan forekomme. Vurderinger og sitater er innhentet på web og gir uttrykk for hvordan naboene vurderer nabolaget. FINN.no AS kan ikke holdes ansvarlig for feil/mangler i profilen. Copyright © Finn.no AS 2025

Primære transportmidler

1. Egen bil
2. Gående

Turmulighetene
Nærhet til skog og mark 97/100

Støynivået
Lite støynivå 96/100

Trafikk
Lite trafikk 91/100

Sport

Limyra Ballspill, fotball	7 min 0.6 km
Hunstad barneskole Aktivitetshall, ballspill	9 min 0.8 km
Family Sports Club Mørkved	6 min
Family Sports Club Jensvoll	7 min

Boligmasse



100% enebolig

«Rolig, barnevennlig og naturnært!»

Sitat fra en lokalkjent

Varer/Tjenester

Hunstadsenteret	17 min
Vitusapotek Hunstadsenteret	17 min

Aldersfordeling barn (0-18 år)

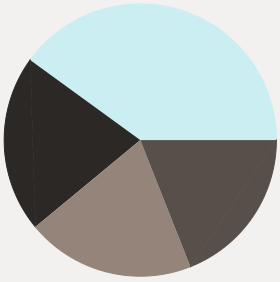

- 21% i barnehagealder
- 40% 6-12 år
- 20% 13-15 år
- 19% 16-18 år

Familiesammensetning

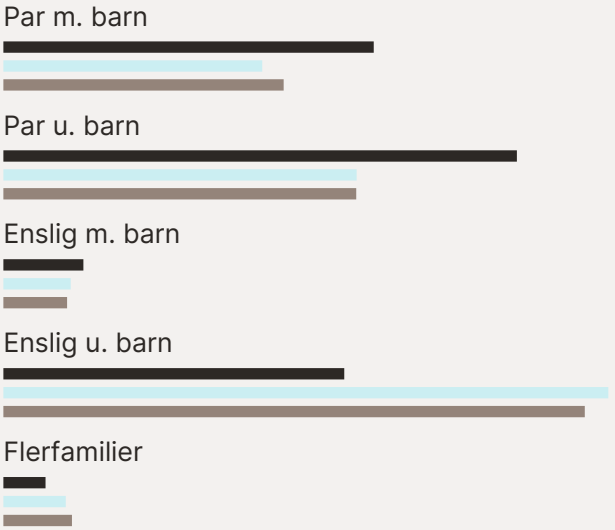

- Galnåsen/Storgjerdåsen
- Bodø
- Norge

Sivilstand

		Norge
Gift	39%	33%
Ikke gift	54%	54%
Separert	5%	9%
Enke/Enkemann	2%	4%

FINN
Innholdet i nabolagsprofilen er hentet fra ulike datakilder, og feil eller mangler kan forekomme. Vurderinger og sitater er innhentet på web og gir uttrykk for hvordan naboene vurderer nabolaget. FINN.no AS kan ikke holdes ansvarlig for feil/mangler i profilen. Copyright © Finn.no AS 2025

Innholdet i nabolagsprofilen er hentet fra ulike datakilder, og feil eller mangler kan forekomme. Vurderinger og sitater er innhentet på web og gir uttrykk for hvordan naboene vurderer nabolaget. FINN.no AS kan ikke holdes ansvarlig for feil/mangler i profilen. Copyright © Finn.no AS 2025

Egenerklæring

Steindiket 1, 8023 BODØ

19 Oct 2025

Informasjon om eiendommen

Adresse	Postadresse	Enhetsnummer
Steindiket 1	Steindiket 1	

Opplysninger om selger og salgsobjekt

Er boligen en del av et sameie eller borettslag?

☐ Ja ☒ Nei

Driver du med omsetning eller utvikling av eiendom?

☐ Ja ☒ Nei

Når kjøpte du boligen?

2009

Har du selv bodd i boligen?

☒ Ja ☐ Nei

Når og hvor lenge har eieren bodd i boligen? Hvis det er lengre perioder eieren ikke har bodd i boligen er det fint om du oppgir dette. Her kan du også oppgi annen relevant informasjon om eierskapet.

2009 til dags dato

Informasjon om eksisterende husforsikring

Gjensidige Forsikring ASA-49, 88358334

Informasjon om selger

Selger

Sommerseth, Inger Marie

Selger

Vikholt, May-Iren

Forbehold

Selger tar spesifikt forbehold om feil og mangler som er beskrevet i egenerklæringsskjemaet.

Boligkjøper anses å kjenne til forholdene som er omtalt i dette egenerklæringsskjemaet. Disse forholdene kan ikke gjøres gjeldende som feil eller mangler senere.

Boligkjøper oppfordres til å selv undersøke eiendommen grundig.

Våtrom

1 Har det vært feil på bad, vaskerom eller toalettrom?

☒ Ja ☐ Nei, ikke som jeg kjenner til

Beskriv feilen og omfanget

Rørlekkasje/vannskade på bad i 2.etg. som også førte til vannskade i bad i 1. etg. i 2013.

2 Er det utført arbeid på bad, vaskerom eller toalettrom?

☒ Ja ☐ Nei, ikke som jeg kjenner til

2.1.1 **Navn på arbeid**

Nytt arbeid

2.1.2 **Årstall**

2013

2.1.3 **Hvordan ble arbeidet utført?**

☒ Faglært ☐ Ufaglært

2.1.4 **Fortell kort hva som ble gjort av faglærte**

Full renovering av bad i 2.etg. og renovering av tak i bad i 1. etg.

2.1.5 **Hvilket firma utførte jobben?**

Arvid Pettersen, org.nr: 982299535

2.1.6 **Har du dokumentasjon på arbeidet?**

☒ Ja ☐ Nei

Tak, yttervegg og fasade

3 Har det lekket vann utenfra og inn, eller er det sett andre tegn til fukt?

☒ Ja ☐ Nei, ikke som jeg kjenner til

Beskriv feilen og omfanget

Taket på tilbygg hybel fikk vannskade som innebar renovering/ utskifting av tilbyggets tak.

4 Er det utført arbeid på tak, yttervegg, vindu eller annen fasade?

☒ Ja ☐ Nei, ikke som jeg kjenner til

4.1.1 **Navn på arbeid**

Nytt arbeid

4.1.2 **Årstall**

2012

4.1.3 **Hvordan ble arbeidet utført?**

☒ Faglært ☐ Ufaglært

4.1.4 **Fortell kort hva som ble gjort av faglærte**

Skiftet flere vindusglass, 2 stk. i 1. og 2 stk, i 2, etg. av Glassproffen as.
bodø.

4.1.5 **Hvilket firma utførte jobben?**

Glassproffen as, Bodø.

4.1.6 **Har du dokumentasjon på arbeidet?**

☐ Ja ☒ Nei

Kjeller

5 **Har sameiet eller borettslaget hatt problemer med fukt, vann eller oversvømmelse i kjeller eller underetasje?**

Ikke relevant for denne boligen.

6 **Har boligen kjeller, underetasje eller andre rom under bakken?**

☐ Ja ☒ Nei

8 **Er det utført arbeid med drenering?**

☒ Ja ☐ Nei, ikke som jeg kjenner til

8.1.1 **Navn på arbeid**

Nytt arbeid

8.1.2 **Årstall**

2011

8.1.3 **Hvordan ble arbeidet utført?**

☒ Faglært ☐ Ufaglært

8.1.4 **Fortell kort hva som ble gjort av faglærte**

Drenering på fremsiden og baksiden av huset.

8.1.5 **Hvilket firma utførte jobben?**

Hanssens Vaktmestertjenester@gmail.com

8.1.6 **Har du dokumentasjon på arbeidet?**

☒ Ja ☐ Nei

Elektrisitet

9 **Har det vært feil på det elektriske anlegget?**

☐ Ja ☒ Nei, ikke som jeg kjenner til

10 **Er det utført arbeid på det elektriske anlegget?**

☐ Ja ☒ Nei, ikke som jeg kjenner til

Rør

11 **Har eiendommen privat vannforsyning (ikke tilknyttet det offentlige vannettet), septik, pumpekum, brønn, avløpskvern eller liknende?**

☐ Ja ☒ Nei, ikke som jeg kjenner til

12 **Har det vært feil på utvendige eller innvendige avløpsrør eller vannrør?**

☐ Ja ☒ Nei, ikke som jeg kjenner til

13 **Er det utført arbeid på utvendige eller innvendige avløpsrør eller vannrør?**

☐ Ja ☒ Nei, ikke som jeg kjenner til

Ventilasjon og oppvarming

14 **Er det eller har det vært nedgravd oljetank på eiendommen?**

☐ Ja ☒ Nei, ikke som jeg kjenner til

15 **Har det vært feil på varmeanlegg eller ventilasjonsanlegg?**

☐ Ja ☒ Nei, ikke som jeg kjenner til

16 **Er det utført arbeid på varmeanlegg eller ventilasjonsanlegg?**

☐ Ja ☒ Nei, ikke som jeg kjenner til

Skjevheter og sprekker

17 **Er det tegn på setningsskader eller sprekker i for eksempel grunnmur eller fliser?**

☐ Ja ☒ Nei, ikke som jeg kjenner til

18 **Har det vært feil eller gjort endringer på ildsted eller pipe?**

☒ Ja ☐ Nei, ikke som jeg kjenner til

Beskriv feilen eller endringen

Endring av ildsted, satt inn ny peisovn i underegt./1.etg. i 2012.

Sopp og skadedyr

19 **Har det vært skadedyr i boligen eller andre bygninger på eiendommen?**

☐ Ja ☒ Nei, ikke som jeg kjenner til

20 **Har det vært skadedyr i fellesområdene til sameiet eller borettslaget?**

Ikke relevant for denne boligen.

21 **Har det vært mugg, sopp eller råte i boligen eller andre bygninger på eiendommen?**

☒ Ja ☐ Nei, ikke som jeg kjenner til

Beskriv omfanget

Ja, oppdaget mugglukt i annekset da vi kjøpte eiendommen i 2009.

22 Har det vært mugg, sopp eller råte i sameiet eller borettslaget?

Ikke relevant for denne boligen.

Planer og godkjenninger

23 Mangler boligen eller andre bygninger brukstillatelse eller ferdigattest for søknadspliktige tiltak?

☐ Ja ☒ Nei, ikke som jeg kjenner til

24 Har du bygd på eller gjort om kjeller, loft eller annet til boligrom?

☐ Ja ☒ Nei

25 Selges eiendommen med utleiedel som leilighet, hybel eller lignende?

☒ Ja ☐ Nei

26 Er utleiedelen godkjent til beboelse av kommunen?

☐ Ja ☒ Nei ☐ Vet ikke

27 Er det utført radonmåling?

☐ Ja ☒ Nei, ikke som jeg kjenner til

28 Er det andre forhold av betydning eller sjenanse for eiendommen eller nærområdet?

☐ Ja ☒ Nei, ikke som jeg kjenner til

29 Foreligger det planer eller bestemmelser som kan medføre endringer av felleskostnader eller fellesgjeld?

Ikke relevant for denne boligen.

30 Er sameiet eller borettslaget er involvert i konflikter av noe slag?

Ikke relevant for denne boligen.

Andre opplysninger

31 Har ufaglærte utført arbeid som normalt bør utføres av faglærte? Du trenger ikke gjenta noe du allerede har nevnt.

☐ Ja ☒ Nei, ikke som jeg kjenner til

32 Har du andre opplysninger om boligen eller eiendommen utover det du har svart?

☐ Ja ☒ Nei, ikke som jeg kjenner til

Boligselgerforsikring

Boligen selges med boligselgerforsikring

En boligselgerforsikring gir trygghet for selger og kjøper, og kan dekke feil og mangler som enten ikke er opplyst om eller det ikke var kjennskap til da salget ble gjennomført.

Forsikringen er tegnet i Gjensidige Forsikring ASA

Forsikringsnummer 95228182

Egenerklæringsskjema

Name	Date	Name	Date
Vikholt, May-Iren	**2025-10-19**	**Sommerseth, Inger Marie**	**2025-10-19**
Identification		Identification	
bankID Vikholt, May-Iren		bankID Sommerseth, Inger Marie	

Signicat

This document contains electronic signatures using EU-compliant PAdES - PDF Advanced Electronic Signatures (Regulation (EU) No 910/2014 (eIDAS))

Egenerklæringsskjema

Signed by:

Vikholt, May-Iren	19/10-2025 13:19:50	BANKID
Sommerseth, Inger Marie	19/10-2025 13:15:31	BANKID

Tilstandsrapport

Mikalsen Takst

Enebolig

Steindiket 1, 8023 BODØ

BODØ kommune

gnr. 41, bnr. 1018

Sum areal alle bygg: BRA: 301 m² BRA-i: 208 m²

Befaringsdato: 01.09.2025 **Rapportdato:** 01.10.2025 **Oppdragsnr.:** 21395-1144 **Referansenummer:** FR6528

Foretak: MIKALSEN TAKST AS **Takstingeniør:** Kristoffer Mikalsen

Mikalsen Takst

F

ENERGIMERKE

Rapporten kan brukes i inntil ett år etter befaringsdato, og kan ikke gjenbrukes ved flere boligsalg i denne perioden.
Skjer det endringer, oppstår skader også videre på boligen, bør du som selger be om oppdatert rapport.

Mikalsen Takst AS

Mikalsen Takst er et uavhengig takstforetak. Firmaet har byggfaglig kompetanse med Byggmester som bakgrunn med flere års erfaring med oppføring av boliger samt rehabilitering.
Mesterbrev er lovregulert og krever minimum 6 års praktisk erfaring med analyse, reparasjon og bygging samt prosjektering av bolig.
Mesterbrevloven er en norsk lov som regulerer tildeling av mesterbrev til personer innen fag for håndverk og annen næring, for eksempel innen tømrerfaget. Den som tildeles mesterbrev kan etter loven kalle seg «mester» innenfor faget vedkommende har mottatt mesterbrev i.

Videre utdannet til sertifisert takstmann hos BMTF og har leverer tilstandsrapporter, verditakster, forehåndstakster, skadetakster, byggesaker og andre tjenester innenfor taksering.

En BMTF-takstmann er til enhver tid forpliktet til å følge BMTF's etiske retningslinjer, og arbeider uten bindinger til andre aktører i eiendomsbransjen. For mer info www.bmtf.no

Rapportansvarlig

Kristoffer Mikalsen

Kristoffer Mikalsen
Uavhengig Takstingeniør
kristoffer.mik@gmail.com
901 32 368

Mikalsen Takst

Dette trenger du å vite om tilstandsrapporten

Hva er en tilstandsrapport?

En tilstandsrapport beskriver synlige skader/avvik eller tegn på skader/avvik på boligen. Rapporten fremhever vanligvis ikke positive egenskaper ved boligen.

Hva vurderer en bygningssakkyndig?

Den bygningssakkyndige vurderer boligen ut fra hva man kan forvente av en bygning av samme alder og type. Vurderingen gjøres som regel mot hvordan det var vanlig å bygge og regler som gjaldt da boligen ble oppført (søknadstidspunktet). Forhold som er vanlige for bygningens alder, slik som slitasje etter normal bruk regnes ikke som avvik.

Hva inneholder tilstandsrapporten?

Den bygningssakkyndige undersøker rom og bygningsdeler slik det kommer frem av Forskrift til avhendingsloven. Tilstandsrapporten inneholder bare avvik som den bygningssakkyndige kan se eller kontrollere med enkle hjelpemidler. Det gjøres ikke nærmere undersøkelser slik som åpning av vegger eller andre bygningsdeler. I vegg mot våtrom og rom under terreng kan det borres et hull for å gjøre enkle undersøkelser slik som fuktsøk.

Når du kjøper en brukt bolig

Når du kjøper en brukt bolig, er det viktig å være oppmerksom på at dette ikke kan sammenlignes med å kjøpe en ny bolig. Måten boligen ble bygget på kan være annerledes enn i dag. Bygninger svekkes over tid, og utsettes for slitasje blant annet på grunn av bruk og vær og vind. Mange boliger fornyes helt eller delvis, noen i flere omganger, eller det oppføres tilbygg. Særlig for boliger som er pusset opp eller endret, er det viktig å merke seg at fornyelse av overflater ikke nødvendigvis betyr at bygningsdeler under er forbedret.

Vurdering mot byggeregler

Den bygningssakkyndige vil vurdere boligen mot hvordan det var vanlig å bygge og regler som gjaldt på søknadstidspunktet. Den bygningssakkyndige ser etter avvik som har betydning for og som reduserer boligens funksjon og verdi, og som kommer frem av Forskrift til avhendingslova.

Tilstandsrapporten beskriver ikke hele boligen

BYGNINGSSAKKYNDIGE SER FOR EKSEMPEL IKKE PÅ

• vanlig slitasje og normal vedlikeholdstilstand • bagatellmessige forhold som ikke påvirker bygningens bruk eller verdi vesentlig • etasjeskillere • tilleggsbygg slik som garasje, bod, anneks, naust også videre • utvendige trapper • støttemurer • skjulte installasjoner • installasjoner utenfor bygningen • full funksjonstesting av el- og VVS-installasjoner • geologiske forhold og bygningens plassering på grunnen • bygningens planløsning • bygningens innredning • løsøre slik som hvitevarer • utendørs svømmebasseng og pumpeanlegg • bygningens estetikk og arkitektur • bygningens lovlighet (bortsett fra bruksendringer, brannceller og forhold som åpenbart kan påvirke helse, miljø og sikkerhet) • fellesarealer (med mindre boligeier har vedlikeholdsplikt for fellesarealer og dette er kjent for bygningssakkyndig, eller fellesarealet har en særlig tilknytning til boligen).

© iVerdi 2023

Malen til denne rapporten, inkludert standardtekstene fra Verdi er vernet etter åndsverkloven og kan kun benyttes av av kunder hos iVerdi. For andre aktører er eksemplarfremstilling av malen og standardtekster, som utskrift og annen kopiering til bruk som grunnlag for tilsvarende rapporter, bare tillatt når det er hjemlet i lov (kopiering til privat bruk, sitat o.l.) eller avtale med iVerdi (https://iverdi.no/).

Utnyttelse i strid med lov eller avtale kan medføre erstatnings- og straffeansvar.

Dette trenger du å vite om tilstandsrapporten

Tilstanden vurderes med ulike tilstandsgrader

Tilstanden gir uttrykk for en gitt forventet tilstand, blant annet vurdert ut fra alder og normal bruk. Ved Tilstandsgrad 0 (TG0) og Tilstandsgrad 1 (TG1) gir den bygningssakkyndige normalt ingen begrunnelse for valg av tilstandsgrad. Grunnen er at bygningen eller bygningsdelen da bare har normal slitasje. Ved skjulte konstruksjoner kan alder alene avgjøre tilstandsgrad. Når bygningssakkyndige anbefaler tiltak, for eksempel utbedringer, må brukeren av rapporten vurdere om tiltakene er nødvendige og lønnsomme.
Når den bygningssakkyndige velger tilstandsgrad, baseres vurderingen på faste kriterier som følger av gjeldende bransjestandard for Teknisk tilstandsanalyse ved omsetning av bolig og Forskrift til avhendingslova.

TG 0

TILSTANDSGRAD 0, TG0: INGEN AVVIK

Bygningsdelen skal være tilnærmet ny, ikke vise tegn på slitasje og det skal være lagt frem dokumentasjon på faglig god utførelse. Det er ingen merknader til delen.

TG 1

TILSTANDSGRAD 1, TG1: MINDRE AVVIK

Bygningsdelen skal bare ha normal slitasje, og strakstiltak skal ikke anses som nødvendig. Graden kan også brukes når delen er ny, men der dokumentasjon på faglig god utførelse mangler.

TG 2

TILSTANDSGRAD 2, TG2: VESENTLIGE AVVIK OG MINDRE AVVIK SOM ETTER NS 3600 GIR TG 2

Bygningsdelen skal enten ha feil utførelse, en skade eller symptomer på skade, sterk slitasje eller nedsatt funksjon. Graden gis når bygningsdelen trenger vedlikehold eller tiltak i nær fremtid. Graden skal også brukes når delen er gammel og det er grunn til å varsle om faren for skader på grunn av alderen, eller når det er grunn til å overvåke delen spesielt på grunn av fare for større skader eller følgeskader.

Ved avvik som ikke krever umiddelbare tiltak (ingen umiddelbar kostnad) så blir TG2 markert med en lysere farge.

TG 3

TILSTANDSGRAD 3, TG3: STORE ELLER ALVORLIGE AVVIK

Denne tilstandsgraden brukes ved kraftige tegn på forhold som man må regne med trenger utbedring straks eller innen kort tid. Det er påvist funksjonssvikt eller sammenbrudd.

TG IU

IKKE UNDERSØKT/IKKE TILGJENGELIG FOR UNDERSØKELSE

Det kan være avvik/skader som ikke er avdekket.

Hva er et anslag på utbedringskostnad?

Hva det vil koste å utbedre rom eller bygningsdeler, er et forsiktig anslag basert på nåværende kvalitet, registrert avvik og angitte tiltak i rapporten. Anslaget er gitt på generelt grunnlag og må ikke forveksles med et pristilbud fra en håndverker. Det kan foreligge avvik og tiltak som ikke kommer frem av rapporten.
Utbedringskostnad avhenger blant annet av personlige valg av og markedspris på materialer og tjenesteyter.

I rapporten skal det settes anslag for utbedringskostnad for TG3, og slikt anslag kan også gis ved TG2.

- Ingen umiddelbare kostnader
- $ Tiltak under kr 10 000
- $$ Tiltak mellom kr 10 000 - 50 000
- $$$ Tiltak mellom kr 50 000 - 100 000
- $$$$ Tiltak mellom kr 100 000 - 300 000
- $$$$$ Tiltak over kr 300 000

Beskrivelse av eiendommen

Boligen er oppført med støpt plate mot grunn, kjellervegger av lettklinker/leca. Bindingsverk av trekonstruksjoner kledd med stående kledning. Saltak av trekonstruksjoner tekket med pappshingel.

Boligen fremstår i hovedsak som fra byggeåret med noe innvendig modernisering. Det gjøres oppmerksom på at enkelte elementer har passert normal forventet levetid, slik at vedlikehold/utbedring må påregnes i tiden som kommer.
For øvrig vises til beskrivelser og vurderinger for de enkelte bygningsdeler i rapporten.

Arealer

Gå til side

Forutsetninger og vedlegg

Gå til side

Lovlighet

Gå til side

Enebolig

• Det foreligger godkjente og byggemeldte tegninger, men de stemmer ikke med dagens bruk

Det er fremlagt tegninger fra byggeår samt fra tilbygg ved vinterhage.
- Fra byggeår er utleiedel tegnet inn i hovedbygget. Dette området er nå åpnet opp og tatt inn i hoveddelen. Godkjente bruksenhet fra matrikkel er det originale løsningen der leiligheten ligger i hoveddelen og ikke i tilbygg som dagens bruk er.
- Dagens uteleiedel er etablert i tilbygget, rom har ikke definert bruksområde på tegninger og anses dermed som tilleggsdel og ikke godkjent som stue/oppholdsrom, bad og kjøkken.

Sammendrag av boligens tilstand

Fordeling av tilstandsgrader

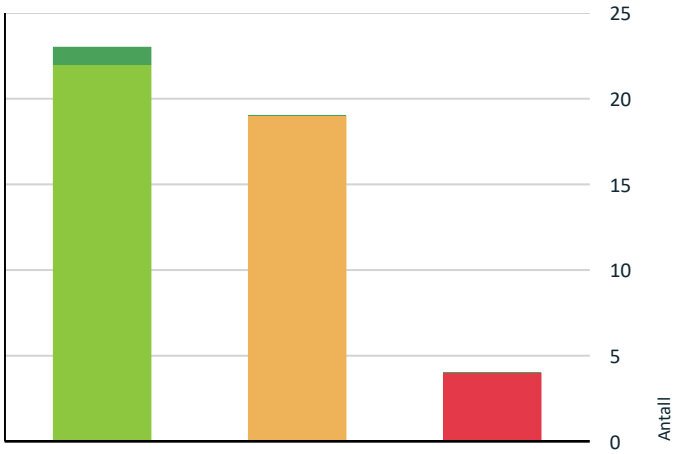

- TG0: Ingen avvik
- TG1: Mindre eller moderate avvik
- TG2: Avvik som ikke krever tiltak
- TG2: Avvik som kan kreve tiltak
- TG3: Store eller alvorlige avvik
- TG IU: Konstruksjoner som ikke er undersøkt

Vil du vite mer om tilstandsgrader? Se side 4.

Anslag på utbedringskostnad

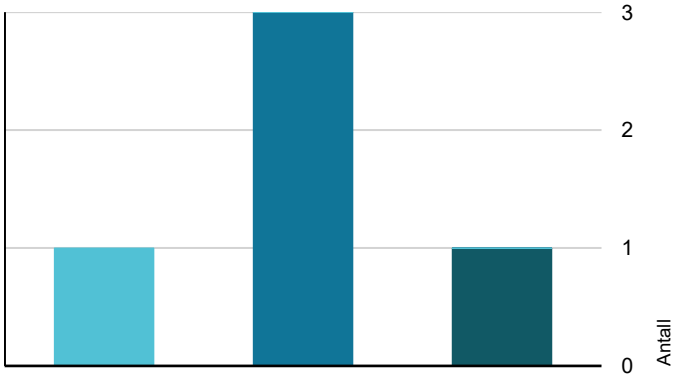

- Ingen umiddelbare kostnader
- Tiltak under kr 10 000
- Tiltak mellom kr 10 000 - 50 000
- Tiltak mellom kr 50 000 - 100 000
- Tiltak mellom kr 100 000 - 300 000
- Tiltak over kr 300 000

Hva er anslag på utbedringskostnad? Se side 4.

Oppsummering av avvik

Vil du vite mer? Se på rommet eller bygningsdelen senere i rapporten.

Enebolig

TG 3 STORE ELLER ALVORLIGE AVVIK

Innvendig > Krypkjeller Gå til side

Det er ikke tilfredsstillende ventilering av krypkjeller.
Det er stedvis påvist fuktnivå som tilsier at konstruksjonen kan ha fuktskader.
Det er manglende fuktsperre på bakken.

Det er optimale forhold for mugg/sopp/råte i rommet.

Kostnadsestimat: 50 000 - 100 000

Innvendig > Innvendige trapper Gå til side

Åpninger i rekkverk er større enn dagens forskriftskrav til rekkverk i trapper.
Det mangler håndløper på vegg i trappeløpet.
Rekkverkshøyder er under dagens forskriftskrav til rekkverk i trapper.

Kostnadsestimat: 50 000 - 100 000

Tomteforhold > Terrengforhold Gå til side

Terrenget faller inn mot bygningen og det er maksimale forhold for vann inn mot muren.

Kostnadsestimat: 50 000 - 100 000

Våtrom > 1 Etasje > Vaskerom > Generell Gå til side

Våtrommet må oppgraderes for å tåle normal bruk etter dagens krav.

Kostnadsestimat: 100 000 - 300 000

TG 2 AVVIK SOM KAN KREVE TILTAK

Utvendig > Taktekking Gå til side

Mer enn halvparten av forventet brukstid er passert på taktekkingen.
Mer enn halvparten av forventet brukstid er passert på undertak.

Utvendig > Nedløp og beslag Gå til side

Mer enn halvparten av forventet brukstid er passert på renner/nedløp/beslag.

Sammendrag av boligens tilstand

Utvendig > Veggkonstruksjon Gå til side

Det er avvik:

Kledning ligger på enkelte vinduer for nært beslaget, det vil bidra til at vann vil trekke inn i nedkant av kledning og skade kledning over tid.

Det mangler musebånd bak kledning, åpninger over 6/7 mm er påvist.

Kledning er som fra byggeår og har følgelig endel slitasje.

Utvendig > Vinduer Gå til side

Det er avvik:

Store deler av forventet levetid er oppbrukt, gjenværende brukstid er usikkert og tiltak over tid må regnes med. Stedvis slitasje på vinduer.

Utvendig > Balkonger, terrasser og rom under balkonger Gå til side

Mer enn halvparten av forventet brukstid er passert på tettesjikt/membran.
Rekkverket er for lavt i forhold til dagens krav til rekkverkshøyder.
Det er avvik:

Det savnes understøttelse av balkong fra soverom, gjøre konstruksjonen ustabil. Særlig eldre balkonger vil bli svekket.

Innvendig > Radon Gå til side

Det er ikke foretatt radonmålinger, og bygget er heller ikke utført med radonsperre.

Innvendig > Rom Under Terreng Gå til side

Det er gjennom målinger påvist høyt fuktnivå i trevegger i underetg./kjeller, det er derfor ikke foretatt hulltaking

Målinger er ikke veldig høye men kan gi gode vekstforhold for mugg og lignende. Må ses i sammenheng med utvendig drenering.

Tekniske installasjoner > Vannledninger Gå til side

Mer enn halvparten av forventet brukstid er passert på innvendige vannledninger.

Tekniske installasjoner > Avløpsrør Gå til side

Mer enn halvparten av forventet brukstid er passert på innvendige avløpsledninger.

Tekniske installasjoner > Varmtvannstank Gå til side

Det er ikke påvist tilfredsstillende el-tilkobling av varmtvannstank iht. gjeldende forskrift.

Tekniske installasjoner > Elektrisk anlegg Gå til side

Det foreligger ikke samsvarserklæring for anlegget, det følger dermed ikke garanti på utførelse fra de aktuelle elektro foretak som har utført jobber.

Kostnadsestimat: Under 10 000

Tomteforhold > Fuktsikring og drenering Gå til side

Mer enn halvparten av forventet levetid på drenering er overskredet.

Våtrom > 1 Etasje > Bad > Overflater Gulv Gå til side

Det er påvist at høydeforskjell fra topp slukrist til gulv/synlig topp membran ved dørterskel er mindre enn 25 mm.
Det er påvist avvik i fallforhold til sluk i forhold til krav i forskrift på byggetidspunktet.

Våtrom > 1 Etasje > Bad > Sluk, membran og tettesjikt Gå til side

Mer enn halvparten av forventet brukstid er passert på membranløsningen.
Mer enn halvparten av forventet brukstid er passert på slukløsningen.
Sluk har begrenset mulighet for inspeksjon og rengjøring.

Kjøkken > 1 Etasje > Stue/kjøkken utleiedel > Overflater og innredning Gå til side

Det er avvik:

Fronter og hengler har behov for vedlikehold eventuelt utskiftning.

Våtrom > 1 Etasje > Bad utleiedel > Overflater Gulv Gå til side

Det er påvist avvik i fallforhold til sluk i forhold til krav i forskrift på byggetidspunktet.

Sammendrag av boligens tilstand

Våtrom > 1 Etasje > Bad utleiedel > Sluk, membran og tettesjikt Gå til side

Mer enn halvparten av forventet brukstid er passert på membranløsningen.
Mer enn halvparten av forventet brukstid er passert på slukløsningen.

Kjøkken > 2 Etasje > Kjøkken > Overflater og innredning Gå til side

Det er avvik:

Overflater har slitasje og hengsler må justeres.
Eldre kjøkkeninnredning.

Våtrom > 2 Etasje > Bad > Overflater Gulv Gå til side

Det er påvist at noen fliser har bom (hulrom under).
Det er påvist avvik i fallforhold til sluk i forhold til krav i forskrift på byggetidspunktet.

Boligens energimerking

ENERGIMERKE

Beskrivelse

Energimerke er basert på en forenklet vurdering basert på byggeår, byggemåte og oppvarmingskilder. Ved en utvidet energimerking kan det oppnås en annen karakter dersom det er utført helhetlige endringer på vinduer, fasader, taker og isolasjon.

Energimerke

Energimerket gir en god pekepinn på om oppvarmingsutgiftene for boligen er høye eller lave. Det består av to deler: en energikarakter og en oppvarmingskarakter. Til sammen forteller de om energistandarden i boligen din.

Energikarakteren A–G:

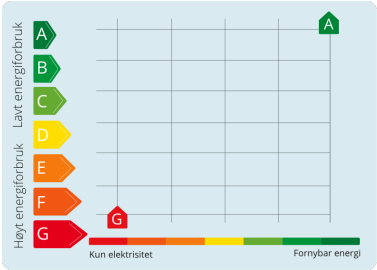

Energikarakteren sier noe om energistandarden til bygningen og dermed noe om forventet forbruk av energi. Skalaen går fra A som er best til G som er dårligst.

•**A** og **B** er bygninger som normalt tilfredsstiller strengere krav enn det som er angitt i byggeforskriftene og/eller har effektivt varmesystem.

•**C** er bygninger som i hovedsak tilfredsstiller de nyeste byggeforskriftene, og bygninger etter noe eldre forskriftskrav med effektivt varmesystem.

•**D**, **E**, **F** og **G** er bygninger som er bygget under eldre forskriftskrav enn dagens. Eldre hus som ikke er utbedret, vil normalt få en karakter nederst på skalaen.

Oppvarmingskarakter:

Oppvarmingskarakteren blir angitt ut fra hvor stor andel av energien som kommer fra ikke fornybare energikilder, slik som olje eller gass, eller fra elektrisitet. Karakteren er en fargeskala fra rød til grønn, hvor grønn er best. En grønn karakter betyr at du bruker bioenergi eller annen ny fornybar energi. Bruk av ved, varmepumpe, sol og fjernvarme gir god oppvarmingskarakter.

En rød karakter betyr at boligen din er avhengig av elektrisitet, olje eller gass. Et bygg som bare har panelovner får derfor en dårlig oppvarmingskarakter.

Tilstandsrapport

ENEBOLIG

Byggeår
1978

Kommentar
Byggeåret er basert på opplysninger fra eiendomsmatrikkelen.

Standard
Normal standard på bygget ut ifra alder/konstruksjon - jamfør beskrivelse under konstruksjoner.

Vedlikehold
Bygget er jevnlig vedlikeholdt.

Tilbygg / modernisering

Modernisering	Ifølge eier: 2011: Etablering av peisovn i utg. Jøtul F3. 2011: Utskifting av avløpsrør, drenering av vann bort fra boligen. 2011: Skiftet varmtvannsbereder CTC 200l Bodø Rørservice 2012: Lekkasje terrasse/tak hybeltilbygg. Komplett nytt tak. Fagerheim bygg/Proton Bodø 2013: Totalrenovert bad 2.etg. I tillegg renovert tak i bad 1.etg. 2020: Periodisk el.tilsyn i Steindiket. 2024: Siste feiling av pipe.

UTVENDIG

TG 2 Taktekking

Punktet må sees i sammenheng med Takkonstruksjon/Loft

Taktekkingen er av pappshingel. Taket er besiktiget fra bakkenivå.

Siden taket (takkonstruksjon, taktekking og skorstein) kun er observert fra bakkenivå, er vurderingen begrenset av dette. Det er ikke sikkerhetsmessig forsvarlig å bevege seg ut på taket eller observere fra stige. Selv om det ikke er avdekket skader under befaringen, betyr ikke dette at det ikke foreligger skader som en besiktigelse på taket kan avdekke. Vær oppmerksom på denne risikoen. En undersøkelse av taket kan utføres av en fagperson under tilstrekkelige sikkerhetsforhold.

Vurdering av avvik:
- Mer enn halvparten av forventet brukstid er passert på taktekkingen.
- Mer enn halvparten av forventet brukstid er passert på undertak.

Konsekvens/tiltak
- Overvåk tilstanden jevnlig. For å få tilstandsgrad 0 eller 1 må tekkingen skiftes ut, men tidspunktet for når dette er nødvendig er vanskelig å si noe om.
- Når taktekking og undertak begynner å bli gamle, øker risikoen for lekkasjer, noe som kan føre til omfattende og kostbare reparasjoner av underliggende konstruksjoner dersom en ikke foretar tiltak på konstruksjonene før dette oppstår.

TG 2 Nedløp og beslag

Nedløp og beslag av alu. som originalt fra byggeår.
Avløp koblet til drensrør i bakken.

Drensrør er ikke funksjonstestet, takrenner må rengjøres jevnlig for å vedlikeholde funksjonen.

Vurdering av avvik:
- Mer enn halvparten av forventet brukstid er passert på renner/nedløp/beslag.

Konsekvens/tiltak
- Overvåk tilstanden jevnlig. For å få tilstandsgrad 0 eller 1 må beslag/renner/nedløp skiftes ut, men tidspunktet for når dette er nødvendig er vanskelig å si noe om.

TG 2 Veggkonstruksjon

Tilstandsrapport

Yttervegger oppført som bindingsverk av tre.
Det kunne ikke påvises vesentlige skjevheter eller spesielle problemer med den synlige delen av konstruksjonen.
Selve veggkonstruksjonen ble ikke inspisert da det er en lukket konstruksjon. For inspeksjon kreves destruktive åpninger, noe som ikke ble foretatt på befaringsdagen. Veggene har bindingsverkskonstruksjon fra byggeår. Fasade/kledning har stående bordkledning.

Vegger er kledd med stående og liggende kledning.

Vurdering av avvik:
• Det er avvik:

Kledning ligger på enkelte vinduer for nært beslaget, det vil bidra til at vann vil trekke inn i nedkant av kledning og skade kledning over tid.

Det mangler musebånd bak kledning, åpninger over 6/7 mm er påvist.

Kledning er som fra byggeår og har følgelig endel slitasje.

Konsekvens/tiltak
• Tiltak:

Åpning i nedkant av kledning bør etableres før å unngå skader på kledning over tid.

Musebånd eller lignende tetting som ikke ødelegger lufting bak kledning bør etableres.

Kledning er eldre som gjør at økt vedlikehold må regnes med, utskiftninger kan ikke utelukkes.

TG 1 Takkonstruksjon/Loft

Punktet må sees i sammenheng med Taktekking

Takkonstruksjonen har W-takstoler i tre.

Kaldt loft med plater på deler av gulv. Loftet ble visuelt undersøkt og kontrollert med fuktindikator og fremstår som godt ventilert, tørt og fint under befaringen.

TG 2 Vinduer

Bygningen har malte trevinduer med 2-lags glass fra 1977 og nyere vinduer i påbygd stuedel.

Vurdering av avvik:
• Det er avvik:

Store deler av forventet levetid er oppbrukt, gjenværende brukstid er usikkert og tiltak over tid må regnes med. Stedvis slitasje på vinduer.

Konsekvens/tiltak
• Tiltak:

Utskifting av vinduer må påregnes, sett alder og slitasjegrad på vinduer. Det er ikke påvist akutt funksjonsvikt, usikkert når vinduer vil bli defekte men dette må regnes med.

TG 1 Dører

Bygningen har malt hovedytterdør,malt balkongdør i tre og PVC balkongdør.

TG 2 Balkonger, terrasser og rom under balkonger

Balkong med utgang fra stue. Imp.bord som dekke lagt over sarnafil/membran, rekkverk av malt treverk.
Sarnafil er skiftet i 2012

Balkong med utgang fra soverom. Balkong er utkraget konstruksjon fra yttervegg. Imp.bord som dekke og rekkverk av malt treverk.
Balkong mangler understøtte.

Ikke påvist skader/mangler utover normal brukslitasje, balkonger er en bygningsdel som har behov for jevnlig vedlikehold.

Vurdering av avvik:

Tilstandsrapport

- Mer enn halvparten av forventet brukstid er passert på tettesjikt/membran.
- Rekkverket er for lavt i forhold til dagens krav til rekkverkshøyder.
- Det er avvik:

Det savnes understøttelse av balkong fra soverom, gjøre konstruksjonen ustabil. Særlig eldre balkonger vil bli svekket.

Konsekvens/tiltak
- Tiltak:
- Det er ikke krav om utbedring av rekkverkshøyde opp til dagens forskriftskrav.

Balkong ved soverom bør understøttes for å sikre konstruksjonen videre.

Tekking over hybelleilighet og under dekke på balkong 2.etg må holdes under oppsyn, tettesjiktet er nå 13 år gammelt. Forventet brukstid er ca 20 år.

TG 1 Utvendige trapper

Ståltrapp fra garasje til boligen av stål, perforerte trinn.

INNVENDIG

Overflater

Innvendig er det gulv av parkett, laminat og fliser. Veggene har trepanel og malte plater. Innvendige tak har malte plater og trepanel.

Etasjeskille/gulv mot grunn

Etasjeskiller er av trebjelkelag.

TG 2 Radon

Det er ikke foretatt radonmålinger og bygget er heller ikke utført med radonsperre.

Vurdering av avvik:
- Det er ikke foretatt radonmålinger, og bygget er heller ikke utført med radonsperre.

Konsekvens/tiltak
- Det bør gjennomføres radonmålinger.

TG 1 Pipe og ildsted

Boligen har elementpipe, vedovn og åpen peis.

TG 2 Rom Under Terreng

Punktet må sees i sammenheng med 'Drenering'

Gulvet har parkett og fliser. Veggene har plater. Hulltaking er foretatt og det er påvist avvik i konstruksjonen. Hulltaking er foretatt ved/i bod.
Fuktkvotemåling (vekt%) i konstruksjonen ble målt til 13.

Vegger er lukket og lar seg følgelig ikke kontrollere i sin helhet.
Vegger under terreng som er kledd igjen kan ha skjulte feil/mangler som ikke lar seg avdekke uten destruktive inngrep.

Det bemerkes at utforede vegger under utvendig terrengnivå er et kritisk punkt med tanke på fukt/kondensskader.

Vurdering av avvik:

Tilstandsrapport

• Det er gjennom målinger påvist høyt fuktnivå i trevegger i underetg./kjeller, det er derfor ikke foretatt hulltaking

Målinger er ikke veldig høye men kan gi gode vekstforhold for mugg og lignende. Må ses i sammenheng med utvendig drenering.

Konsekvens/tiltak

• Ytterligere undersøkelser må foretas for å få kartlagt tilstanden og omfanget på eventuelle skader.

TG 3 Krypkjeller

Bygningen har krypkjeller under trebjelkelag og stubbegulv.

Vurdering av avvik:

• Det er ikke tilfredsstillende ventilering av krypkjeller.

• Det er stedvis påvist fuktnivå som tilsier at konstruksjonen kan ha fuktskader.

• Det er manglende fuktsperre på bakken.

Det er optimale forhold for mugg/sopp/råte i rommet.

Konsekvens/tiltak

• Fuktsperre på bakken bør etableres.

Estimat er satt for montering av ventil og dampsperre mot grunn. Det må gjøres utlufting av konstruksjonen. Kostnad kan øke ettersom omfanget blir kartlagt.

Kostnadsestimat: 50 000 - 100 000

TG 3 Innvendige trapper

Boligen har malt tretrapp med teppeflis i trinn

Vurdering av avvik:

• Åpninger i rekkverk er større enn dagens forskriftskrav til rekkverk i trapper.

• Det mangler håndløper på vegg i trappeløpet.

• Rekkverkshøyder er under dagens forskriftskrav til rekkverk i trapper.

Konsekvens/tiltak

• Håndløper bør monteres, men det var ikke krav på byggetidspunktet.

• Åpninger er såpass store at det ut ifra sikkerhetsmessige forhold anbefales å lage mindre åpninger.

Kostnadsestimat: 50 000 - 100 000

Tilstandsrapport

VÅTROM

1 ETASJE > VASKEROM

TG 3 Generell

Belegg på gulv og vegger, panel i himling.
Vegg under vask er åpen mot mur, våtrommet er dermed ikke tett.

Vurdering av avvik:
• Våtrommet må oppgraderes for å tåle normal bruk etter dagens krav.

Konsekvens/tiltak
• Våtrommet har behov for omfattende oppgraderinger. For å sikre en løsning som oppfyller gjeldende krav, bør tettesjikt, sluk og røropplegg oppgraderes og dokumenteres.

Kostnadsestimat: 100 000 - 300 000

1 ETASJE > VASKEROM

Tilliggende konstruksjoner våtrom

Hulltaking er ikke foretatt da det ikke er fysisk mulig pga tilliggende konstruksjoner.

1 ETASJE > BAD

Generell

Bad med ukjent alder.

1 ETASJE > BAD

TG 1 Overflater vegger og himling

Veggene har fliser. Taket har panel.

Tilstandsrapport

1 ETASJE > BAD

TG 2 Overflater Gulv

Gulvet er flislagt. Rommet har elektriske varmekabler. Gulvet har tilnærmet flatt fall.

Vurdering av avvik:
- Det er påvist at høydeforskjell fra topp slukrist til gulv/synlig topp membran ved dørterskel er mindre enn 25 mm.
- Det er påvist avvik i fallforhold til sluk i forhold til krav i forskrift på byggetidspunktet.

Konsekvens/tiltak
- Et bad med manglende/redusert fall til sluk blir mindre funksjonelt og sikkert for brukeren. Dette kan medføre stående vann på gulvet, vann som ikke ledes effektivt til sluket, økt risiko for at vann renner ut av rommet og redusert sklisikkerhet på gulvet.
- Til tross for avviket i fall/høydeforskjell til sluk, vil gulvet fortsatt kunne lede vann mot sluket, men med redusert effektivitet. Dette kan potensielt øke risikoen for vannansamling i enkelte områder av badet.

1 ETASJE > BAD

TG 2 Sluk, membran og tettesjikt

Tilgang til sluk er begrenset, fot til badekar er plasser over slukristen.

Tilgang til sluk må bedres.

Vurdering av avvik:
- Mer enn halvparten av forventet brukstid er passert på membranløsningen.
- Mer enn halvparten av forventet brukstid er passert på slukløsningen.
- Sluk har begrenset mulighet for inspeksjon og rengjøring.

Konsekvens/tiltak
- Når sluket har begrenset tilgang, er det vanskelig å rengjøre sluket og å inspisere den for å oppdage skader i membranen/fuger rundt sluket, som er avgjørende for å forhindre lekkasjer.
- Overvåk tilstanden jevnlig. For å få tilstandsgrad 0 eller 1 må slukløsningen skiftes ut og sannsynligvis må også membransjiktet skiftes/utbedres. Det er imidlertid vanskelig å si noe om tidspunktet for når dette er nødvendig.

1 ETASJE > BAD

TG 1 Sanitærutstyr og innredning

Rommet har innredning med nedfelt servant,toalett og badekar.

1 ETASJE > BAD

TG 1 Ventilasjon

Det er elektrisk styrt vifte.

Tilstandsrapport

1 ETASJE > BAD

Tilliggende konstruksjoner våtrom

Hulltaking er foretatt uten å påvise unormale forhold. Hulltaking er foretatt ved/i bod. Fuktkvotemåling (vekt%) i konstruksjonen ble målt til 10. Svill ligger mot betongrunnen og det vil dermed naturlig være noe fuktighet i bunnsvill. Ingen tegn til fuktighet utover i hullet.

Hulltaking gir et innblikk i det området fuktmåling er foretatt, det kan være forhold i andre vegger som ikke vil bli avdekket ved en slik kontroll.

1 ETASJE > BAD UTLEIEDEL

Generell

Bad med ukjent alder.

1 ETASJE > BAD UTLEIEDEL

TG 1 Overflater vegger og himling

Veggene har baderomsplater. Taket er malt.

1 ETASJE > BAD UTLEIEDEL

TG 2 Overflater Gulv

Gulvet har vinylbelegg. Rommet har elektriske varmekabler. Fall mot sluk er målt til 0, fall er dermed flatt.

Vurdering av avvik:
• Det er påvist avvik i fallforhold til sluk i forhold til krav i forskrift på byggetidspunktet.

Konsekvens/tiltak
• Et bad med manglende/redusert fall til sluk blir mindre funksjonelt og sikkert for brukeren. Dette kan medføre stående vann på gulvet, vann som ikke ledes effektivt til sluket, økt risiko for at vann renner ut av rommet og redusert sklisikkerhet på gulvet.

1 ETASJE > BAD UTLEIEDEL

TG 2 Sluk, membran og tettesjikt

Det er plastsluk og synlig vinylbelegg som tettesjikt.

Vurdering av avvik:
• Mer enn halvparten av forventet brukstid er passert på membranløsningen.
• Mer enn halvparten av forventet brukstid er passert på slukløsningen.

Konsekvens/tiltak
• Sluket må sjekkes og rengjøres jevnlig.

1 ETASJE > BAD UTLEIEDEL

TG 1 Sanitærutstyr og innredning

Rommet har innredning med nedfelt servant, toalett, dusjkabinett og opplegg for vaskemaskin.

1 ETASJE > BAD UTLEIEDEL

TG 1 Ventilasjon

Tilstandsrapport

Det er elektrisk styrt vifte.

1 ETASJE > BAD UTLEIEDEL

Tilliggende konstruksjoner våtrom

Hulltaking er ikke foretatt da det ikke er fysisk mulig pga tilliggende konstruksjoner.

Aktuelle våtsoner grenser mot hoveddel eller yttervegg.

2 ETASJE > BAD

Generell

Bad er renovert i 2013 ifølge eier som forsikringssak.

2 ETASJE > BAD

TG 1 Overflater vegger og himling

Veggene har fliser. Taket har panel.

2 ETASJE > BAD

TG 2 Overflater Gulv

Gulvet er flislagt. Rommet har elektriske varmekabler. Fall under kabinett og bak, ikke fall foran kabinett

Vurdering av avvik:
- Det er påvist at noen fliser har bom (hulrom under).
- Det er påvist avvik i fallforhold til sluk i forhold til krav i forskrift på byggetidspunktet.

Konsekvens/tiltak
- Selv om bom eller hullyd ikke alltid er et umiddelbart problem, bør det overvåkes nøye før eventuell utvikling i sprekker i flisfuger e.l. oppstår. Dette må en foreta tiltak for, for å begrense utviklingen.
- Et bad med manglende/redusert fall til sluk blir mindre funksjonelt og sikkert for brukeren. Dette kan medføre stående vann på gulvet, vann som ikke ledes effektivt til sluket, økt risiko for at vann renner ut av rommet og redusert sklisikkerhet på gulvet.

2 ETASJE > BAD

TG 1 Sluk, membran og tettesjikt

Det er plastsluk og smøremembran med dokumentert utførelse.

Membranen ligger skjult i konstruksjon en og kan ikke kontrolleres uten å gjøre destruktive inngrep ved å demontere fliser.
Noe som ikke ble gjort på befaringen, membran vurderes dermed utifra alder.

Tilstandsrapport

2 ETASJE > BAD

TG 1 Sanitærutstyr og innredning

Rommet har innredning med nedfelt servant,veggmontert toalett og dusjkabinett.

2 ETASJE > BAD

TG 1 Ventilasjon

Det er elektrisk styrt vifte.

2 ETASJE > BAD

Tilliggende konstruksjoner våtrom

Hulltaking er ikke foretatt da våtrommet er fornyet for under 5 år siden. Overflatesøk ga ingen forhøyde fuktverdier.

KJØKKEN

1 ETASJE > STUE/KJØKKEN UTLEIEDEL

TG 2 Overflater og innredning

Kjøkkeninnredning med fronter i hvit slett utførelse, normalt utbygget med benker og overskap. Fliser montert under overskap. Benkeplate med nedfelt servant. Plass for kjøleskap og komfyr. Avtrekk fra komfyrplass.

Vedlikehold av hengsler/fronter over tid må påregnes som normalt vedlikehold.

Vurdering av avvik:
• Det er avvik:

Fronter og hengler har behov for vedlikehold eventuelt utskiftning.

Konsekvens/tiltak
• Tiltak:

Vedlikehold og justering av innredning må regnes med, utskifting kan ikke utelukkes.

1 ETASJE > STUE/KJØKKEN UTLEIEDEL

TG 1 Avtrekk

Det er kjøkkenventilator med avtrekk ut.

2 ETASJE > KJØKKEN

TG 2 Overflater og innredning

Kjøkkeninnredning med fronter i finert slett utførelse, normalt utbygget med benker og overskap. Fliser montert under overskap. Benkeplate med nedfelt

Tilstandsrapport

servan. Plass for kjøleskap, oppvaskmaskin og komfyr. Avtrekk fra komfyrplass.

Vedlikehold av hengsler/fronter over tid må påregnes som normalt vedlikehold.

Vurdering av avvik:
• Det er avvik:

Overflater har slitasje og hengsler må justeres.
Eldre kjøkkeninnredning.

Konsekvens/tiltak
• Tiltak:

Vedlikehold og justering må regnes med, utskiftning kan ikke utelukkes.

2 ETASJE > KJØKKEN

TG 1 Avtrekk

Det er kjøkkenventilator med avtrekk ut.

SPESIALROM

1 ETASJE > BADSTUE

TG 1 Overflater og konstruksjon

Badstue med belegg på gulv og panel på vegger. Lufting i vegg

1 ETASJE > BADSTUE

TG 1 Teknisk anlegg

Ovn visuelt kontrollert uten betydelige skader. Ikke vært i jevnlig bruk av eiere.



TEKNISKE INSTALLASJONER

TG 2 Vannledninger

Innvendige vannledninger er av kobber med plastkappe.

Vurdering av avvik:
• Mer enn halvparten av forventet brukstid er passert på innvendige vannledninger.

Konsekvens/tiltak
• Det er ikke behov for utbedringstiltak siden anlegget fungerer i dag, men ut ifra alder kan skader plutselig oppstå på eldre anlegg.

Tilstandsrapport

TG 2 Avløpsrør

Synlige avløpsrør av plast.

Avløpsrør i boliger er ofte skjult bak vegger og gulv, noe som gjør dem vanskelige å inspisere. Ved en visuell kontroll er det derfor kun mulig å vurdere de delene av rørsystemet som er synlige samt funksjonen til anlegget.

Vurdering av avvik:
• Mer enn halvparten av forventet brukstid er passert på innvendige avløpsledninger.

Konsekvens/tiltak
• Det er ikke behov for utbedringstiltak siden anlegget fungerer i dag, men ut ifra alder kan skader plutselig oppstå på eldre anlegg.

TG 1 Ventilasjon

Naturlig ventilasjon via luftespalter i vinduer, mekanisk avtrekk på bad og kjøkken.
Naturlig ventilasjon med avtrekk var norm fra byggeår.

Kan følgelig ikke sammenlignes med dagens løsninger med balansert ventilasjonsanlegg som gir bedre utskiftning av luft.

TG 1 Varmesentral

Luft til luft varmepumpe.

Det anbefales på generelt grunnlag å følge leverandørens service intervaller for å vedlikeholde funksjonen til anlegget.

TG 2 Varmtvannstank

200l Bereder lokalisert på vaskerom med utløp til sluk.

Årstall: 2011 **Kilde:** Produksjonsår på produkt

Vurdering av avvik:
• Det er ikke påvist tilfredsstillende el-tilkobling av varmtvannstank iht. gjeldende forskrift.

Konsekvens/tiltak
• Det bør etableres tilfredsstillende el-tilkobling etter gjeldende forskrift.

TG 2 Elektrisk anlegg

Dette er en forenklet kontroll begrenset til de spørsmål og undersøkelser som forskrift til avhendingslova (tryggere bolighandel) § 2-18 inneholder. Dette kan ikke sammenlignes med en kontroll utført av offentlig myndighet (Det lokale eltilsyn) eller registrert elektrovirksomhet, og en bygningssakkyndig har verken kompetanse eller lov til å foreta en slik kontroll.

Tilstandsgraden er vurdert ut fra den forenklede og begrensede kontrollen som forskriften inneholder. El-anlegget kan ha feil og mangler som en slik forenklet undersøkelse ikke vil avdekke. Vær derfor oppmerksom på denne risikoen, og søk videre veiledning eller få en fullstendig kontroll utført av registrert elektrovirksomhet.

Det foreligger ikke samsvarserklæring for anlegget, det følger dermed ikke garanti på utførelse fra de aktuelle elektro foretak som har utført jobber.

1. Foreligger det eltilsynsrapport de siste 5 år, og det er ikke foretatt arbeid på anlegget etter denne, utenom retting av eventuelle avvik i eltilsynsrapport (dvs en el-tilsynsrapport uten avvik)?
   Nei

Spørsmål til eier

2. Når ble det elektriske anlegget installert eller sist gang totalt rehabilitert (årstall)? Med totalt rehabilitert menes fullstendig utskiftet anlegg fra

Tilstandsrapport

inntakssikring og videre.
1978 Det er gjennomført el-tilsyn i juli 2020, dette er akkurat over 5 år siden. Fremlagt at rapport er fremlagt og tilsynet ferdigstilt.

3. Er alle elektriske arbeider/anlegg i boligen utført av en registrert elektroinstallasjonsvirksomhet?
Ja

4. Er det elektriske anlegget utført eller er det foretatt tilleggsarbeider på det elektriske anlegget etter 1.1.1999?
Ja

Eksisterer det samsvarserklæring?
Nei

Det er ikke fremlagt samsvarserklæring.

5. Foreligger det kontrollrapport fra offentlig myndighet – Det Lokale Eltilsyn (DLE) eller eventuelt andre tilsvarende kontrollinstanser med avvik som ikke er utbedret eller kontrollen er over 5 år?
Nei

6. Forekommer det ofte at sikringene løses ut?
Nei

7. Har det vært brann, branntilløp eller varmgang (for eksempel termiske skader på deksler, kontaktpunkter eller lignende) i boligens elektriske anlegg?
Nei

Generelt om anlegget

8. Er det tegn til at det har vært termiske skader (tegn på varmgang) på kabler, brytere, downlights, stikkontakter og elektrisk utstyr? Sjekk samtidig tilstanden på elektrisk tilkobling av varmtvannsbereder, jamfør eget punkt under varmtvannstank
Nei

9. Er der synlig defekter på kabler eller er disse ikke tilstrekkelig festet?
Nei

Inntak og sikringsskap

10. Er det tegn på at kabelinnføringer og hull i inntak og sikringsskap ikke er tette, så langt dette er mulig å sjekke uten å fjerne kapslinger?
Nei

11. Finnes det kursfortegnelse, og er den i samsvar med antall sikringer?
Ja

12. Foreta en helhetsvurdering av det elektriske anlegget, dets alder, allmenne tilstand og fare for liv og helse. Bør det elektriske anlegget ha en utvidet el-kontroll?
Ja Det savnes samsvarserklæring for anlegget.
Prisestimat er satt for en el-kontroll av boligen.

Generell kommentar

Elektriske anlegget med automatsikringer lokalisert i gang.
Skjult og åpent el-anlegg

Bereder er tilkoblet vanlig stikkontakt, dagens krav krever fast montering på bryter med strekkavlastning for å unngå varmgang i støpslet.

Det er ikke fremvist samsvarserklæring for anlegget. Kravet om samsvarserklæring gjelder både for anlegg som er nyere enn 1999, og for endringer utført på anlegg som er eldre enn 1999.

Vurderingen av det elektriske anlegget er basert på visuell besiktigelse, opplysninger gitt av eier med eventuell tilhørende fremvist dokumentasjon, samt standard sjekkliste (begrensede undersøkelser sammenlignet med godkjent elkontroll).

Kostnadsestimat: Under 10 000

Tilstandsrapport



TG 0 Branntekniske forhold

Dette er en forenklet kontroll begrenset til de spørsmål som fremkommer under. Tilstandsgraden er basert på retningslinjer til disse spørsmålene i bransjestandarden NS3600. Dette kan ikke sammenlignes med en fullstendig kontroll av branntekniske forhold av offentlig myndighet, eller en vurdering av boligens branntekniske forhold eller prosjektering fra en rådgiver med spesialkompetanse. En bygningssakkyndig har verken kompetanse til å gi slik veiledning eller lov til å foreta en slik kontroll.

Tilstandsgraden er vurdert ut fra den forenklede og begrensede kontrollen. Det kan være feil og mangler om branntekniske forhold som en slik forenklet undersøkelse ikke vil avdekke. Vær derfor oppmerksom på denne risikoen, og søk videre veiledning eller rådgivning.

Det er påvist slukkeutstyr og brannvarsler i boligen.

1. Er det mangler for brannslukningsutstyr i boligen iht. forskriftskrav på søknadstidspunktet, men minst Byggeforskrift 1985?
   Nei
2. Er det skader på brannslokkingsutstyr eller er apparatet eldre enn 10 år?
   Nei
3. Er det mangler på røykvarsler i boligen iht. forskriftskrav på søknadstidspunktet, men minst Byggeforskrift 1985?
   Nei
4. Er det skader på røykvarslere?
   Nei

TOMTEFORHOLD

Byggegrunn

Det er byggegrunn av fjell.

TG 2 Fuktsikring og drenering

Punktet må sees i sammenheng 'Rom under terreng'

Drenering er delvis som fra byggeår.
Drensrør er skiftet i 2011 ifølge eier.

Tilstandsrapport

Om undersøkelsen:
Dreneringssystemet rundt bygningen består vanligvis av drenerende masser, vanntett sjikt utenfor grunnmuren og drensrør. Disse komponentene ligger skjult under terreng og kan derfor ikke inspiseres visuelt. Vurderingen baserer seg i hovedsak på bygningens alder og synlige forhold.

Vurdering av avvik:
• Mer enn halvparten av forventet levetid på drenering er overskredet.

Konsekvens/tiltak
• Tiltak for redrenering rundt boligen kan ikke utelukkes.
• Overvåk tilstanden jevnlig. For å få tilstandsgrad 0 eller 1 må dreneringen skiftes ut, men tidspunktet for når dette er nødvendig er vanskelig å si noe om. Bruken av underetg/kjeller vil og være avgjørende.

TG 1 Grunnmur og fundamenter

Bygningen har grunnmur i lettklinkerblokker. Det er stripefundamenter av betong under grunnmur.

Det ble ikke foretatt geologiske undersøkelser i forbindelse med utarbeidelse av denne rapporten.
Fundament ligger under bakkenivå og er ikke tilgjengelig for inspeksjon.

TG 1 Forstøtningsmurer

Forstøtningsmurer er av lettklinkerblokker eller lignende.

Kan ikke påvises vesentlige skeivheter eller behov for tiltak utover normalt vedlikehold.

TG 3 Terrengforhold

Terrenget bak boligen heller mot grunnmur. Flatt ved adkomst til bygget.

Vurdering av avvik:
• Terrenget faller inn mot bygningen og det er maksimale forhold for vann inn mot muren.

Konsekvens/tiltak
• Det bør foretas terrengjusteringer.

Kostnadsestimat: 50 000 - 100 000

Bygninger på eiendommen

Anneks

Anvendelse
Lager

Byggeår
1985

Kommentar
Byggeåret er basert på opplysninger fra eiendomsmatrikkelen.

Standard
Bygget har gjennomgående lav standard. Se nærmere beskrivelse under Konstruksjoner.

Vedlikehold
Bygget er gammelt og bærer preg av manglende vedlikehold og oppgraderinger. Se nærmere beskrivelse under Konstruksjoner.

Beskrivelse
Anneks oppført med bjelkelag av tre, bindingsverk og takkonstrukjoner av tre.
Det er fuktig klima og tegn på fuktskader i konstruksjonen, må undersøkes videre.

Bygget er ikke tilstandsvurdert ihht Forskrift til avhendingslova og NS3600. Dette er kun en enkel beskrivelse.

Garasje

Anvendelse

Byggeår
1989

Kommentar

Standard

Vedlikehold

Beskrivelse
Garasje med støpt plate mot mark, ringmur av lecablokker. Uioslert bindingsverk kledd med stående kledning. Saltak av trekonstruksjoner tekket med alu. plater.
2 garasjeporter med elektrisk motor.

Bygget er ikke tilstandsvurdert ihht Forskrift til avhendingslova og NS3600. Dette er kun en enkel beskrivelse.

Arealer, byggetegninger og brannceller

Standard gjeldende fra 01.01.2024

Arealmålinger og arealoppsett er basert på Norsk standard 3940:2023 Areal- og volum-beregninger av bygninger. Arealet gjelder for tidspunktet da boligen ble målt

Hva er måleverdig areal?

Arealet i rommet må ha minst 1,90 m fri høyde over gulvet og minst bredde på 0,60 m. Et loft med skråtak vil for eksempel bare få registrert målbart areal der høyden er minst 1,90 m og bredden minst 0,60 m. Rommet må ha dør eller luke og gangbart gulv.

Hva er bruksareal?

BRA = BRA-i + BRA-e + BRA-b

Bruksarealet for bygningen er bruttoarealet minus arealet som opptas av yttervegger.

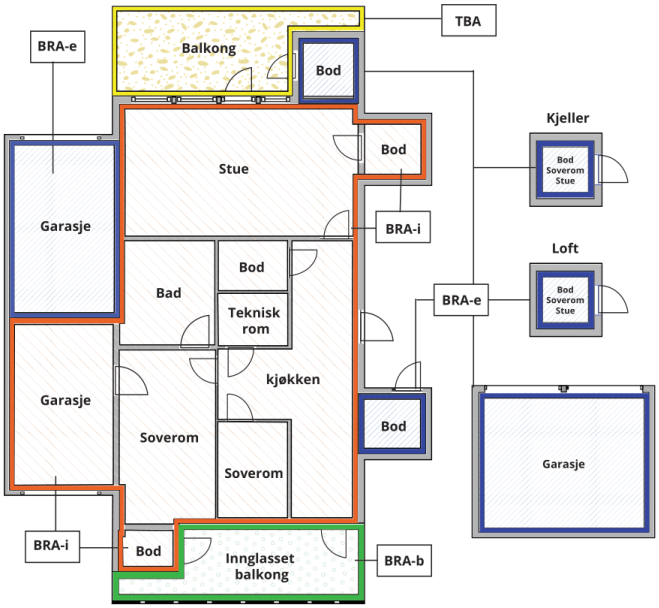

Carport og/eller garasjeplass i felles garasjeanlegg er ikke måleverdig areal

Internt bruksareal **(BRA-i)**	Arealet innenfor boenheten(e)
Eksternt bruksareal **(BRA-e)**	Arealet av alle rom utenfor boenheten(e) og som tilhører denne, slik som for eksempel boder
Innglasset balkong mv **(BRA-b)**	Arealet av innglasset balkong, veranda eller altan når denne er tilknyttet boenheten(e)
Terrasse- og balkongareal **(TBA)**	Arealet av terrasser, åpne balkonger og åpen altan tilknyttet boenheten(e)
Gulvareal **(GUA)**	Er sum av BRA (bruksareal) og ALH (areal med lav takhøyde). Areal med lav takhøyde (ALH) er ikke måleverdig areal, som skyldes skråtak og lav himlingshøyde. GUA kan opplyses i markedsføring der det er aktuelt for den konkrete boligen og kun sammen med BRA-i, for eksempel der gulvflaten har en verdi og har funksjon ved møblering og bruk av rommene. Ikke innredet areal som kaldloft, måles og oppgis normalt ikke.

Arealet kan ikke alltid fastsettes nøyaktig

Areal kan være komplisert eller umulig å måle opp nøyaktig fordi det er vanskelig å fastslå tykkelsen på innervegger, skjevheter i og utforming av bygningskonstruksjoner som karnapp, buer og vinkler som ikke er rette, åpne rom over flere etasjer og så videre.

Eiendommens markedsverdi kan ikke baseres på en matematisk beregning basert på antall kvadratmeter opplyst i rapporten. Opplysninger om areal kan altså ikke alene benyttes for å beregne eiendommens verdi.

Den bygningssakkyndige kan avdekke eventuelle bruksendringer og avvik i branncelleinndeling

Den bygningssakkyndige ser på byggetegninger hvis de er tilgjengelige og dette er en del av oppdraget,og vurderer bruken av boligen opp mot tegningene. Hvis den bygningssakkyndig avdekker at en bolig ikke ser ser ut til å være delt opp i brannceller etter kravene i byggteknisk forskrift på befaringstidspunktet, skal det opplyses om dette.

Reglene om bruksendring og brannceller kan være kompliserte. Søk videre faglige råd om rapporten ikke gir deg svar. Den bygningssakkyndige kan ikke vurdere og svare på alle spørsmål, og kan heller ikke vite om kommunen kan gi unntak for kravene som gjelder. Vil du vite mer?

Om brannceller

En branncelle er hele eller avgrensede deler av en bygning hvor en brann fritt kan utvikle seg uten at den kan spre seg til andre bygninger eller andre deler av bygningen i løpet av en fastsatt tid.

Om bruksendring

Bruksendring er å endre bruken av et rom fra en tillatt bruk til en annen. Dette kan kreve søknad og tillatelse, for eksempel hvis du endrer et rom fra bod til soverom eller arbeidsrom,eller hvis du endrer en bolig til to separate boliger.

Rom for varig opphold har krav til takhøyde, romstørrelse,rømningsvei og lysforhold som må være oppfylt. Du kan søke kommunen om unntak for kravene, men kan ikke regne med å få unntak for krav som går på helse og sikkerhet, for eksempel krav til rømningsvei.

Bruksendring som krever godkjenning, og som ikke er søkt bruksendret, er ulovlig. Kommunen kan etter plan- og bygningsloven kapittel 32 forfølge overtredelser. Kommunen kan pålegge deg å avslutte den ulovlige bruken, eventuelt å rette eller tilbakeføre rommet til godkjent bruk.

Arealer

Enebolig

	Bruksareal BRA m²				
Etasje	**Internt bruksareal (BRA-i)**	**Eksternt bruksareal (BRA-e)**	**Innglasset balkong (BRA-b)**	**SUM**	**Terrasse- og balkongareal (TBA)**
1 Etasje	89	32		121	
2 Etasje	119			119	17
SUM	**208**	**32**			**17**
SUM BRA	**240**				

Romfordeling

Etasje	**Internt bruksareal (BRA-i)**	**Eksternt bruksareal (BRA-e)**	**Innglasset balkong (BRA-b)**
1 Etasje	Gang, bod, bod 2, vaskerom, stue, kott, bad, badstue, soverom, bod 3	Stue/kjøkken utleiedel, bad utleiedel	
2 Etasje	Kjøkken, stue, soverom, soverom 2, bad, stue 2		

Kommentar

Arealer er målt av takstmann på stedet.
Det er bruken av rommet som avgjør beskrivelse av rom i rombeskrivelsen. Bruken av rommet kan være i strid med byggteknisk forskrift eller mangle godkjennelse i kommunen for den aktuelle bruken.
P/S-Rom er medtatt for markedsstatestikk og kan fravike noe. P/S-Rom er ikke medtatt i siste areal standard NS 3940:2023

Sjaktareal og vegg til sjakt inngår i BRA.
Et areal er måleverdig når fri høyde er minst 1, 90 meter fra overkant ferdig gulv til underkant himling, og lengden og bredden er minst 0,60 x 0,60 meter.
Måleverdige arealer skal ha permanent gangbart gulv.

Lovlighet

Byggetegninger

Det foreligger godkjente og byggemeldte tegninger, men de stemmer ikke med dagens bruk

Kommentar: Det er fremlagt tegninger fra byggeår samt fra tilbygg ved vinterhage.
- Fra byggeår er utleiedel tegnet inn i hovedbygget. Dette området er nå åpnet opp og tatt inn i hoveddelen. Godkjente bruksenhet fra matrikkel er det originale løsningen der leiligheten ligger i hoveddelen og ikke i tilbygg som dagens bruk er.
- Dagens uteleiedel er etablert i tilbygget, rom har ikke definert bruksområde på tegninger og anses dermed som tilleggsdel og ikke godkjent som stue/oppholdsrom, bad og kjøkken.

Brannceller

Er det påvist synlige tegn på avvik i branncelleinndeling ut ifra dagens byggteknisk forskrift? ☐ Ja ☑ Nei

Nyere håndverkstjenester

Er det ifølge eier utført håndverkstjenester på boligen siste 5 år? ☐ Ja ☑ Nei

Krav for rom til varig opphold

Er det påvist avvik i forhold til rømningsvei, dagslysflate eller takhøyde? ☐ Ja ☑ Nei

Kommentar:

Anneks

	Bruksareal BRA m²				
Etasje	**Internt bruksareal (BRA-i)**	**Eksternt bruksareal (BRA-e)**	**Innglasset balkong (BRA-b)**	**SUM**	**Terrasse- og balkongareal (TBA)**
Etasje		16		16	
SUM		**16**			
SUM BRA	**16**				

Romfordeling

Etasje	Internt bruksareal (BRA-i)	Eksternt bruksareal (BRA-e)	Innglasset balkong (BRA-b)
Etasje		Bod	

Garasje

	Bruksareal BRA m²				
Etasje	**Internt bruksareal (BRA-i)**	**Eksternt bruksareal (BRA-e)**	**Innglasset balkong (BRA-b)**	**SUM**	**Terrasse- og balkongareal (TBA)**
Etasje		45		45	
SUM		**45**			
SUM BRA	**45**				

Romfordeling

Etasje	Internt bruksareal (BRA-i)	Eksternt bruksareal (BRA-e)	Innglasset balkong (BRA-b)
Etasje		Garasje	

Total fordeling mellom P-ROM og S-ROM

Tabellen under viser fordelingen av P-ROM og S-ROM etter veiledningen til NS 3940: 2012. Dette er til informasjon og til sammenligning. Tallene er omtrentlige, kan avvik fra faktiske målinger og er ikke juridisk bindende

	P-ROM(m2)	S-ROM(m2)
Enebolig	217	23
Anneks	0	16
Garasje	0	45

Befarings - og eiendomsopplysninger

Befaring

Dato	Til stede	Rolle
01.9.2025	Kristoffer Mikalsen	Takstingeniør

Matrikkeldata

Kommune	gnr.	bnr.	fnr.	snr.	Areal	Kilde	Eieforhold
1804 BODØ	41	1018		0	1141.5 m²	BEREGNET AREAL (Ambita)	Eiet

Adresse

Steindiket 1

Hjemmelshaver

Sommerseth Inger Marie, Vikholt May-Iren

Eiendomsopplysninger

Beliggenhet

Beskrevne eiendom beliggende på Øvre hunstad. Området består av blandetbebyggelse delt boliger og eneboliger. Området har tett bebyggelse,både nyere og eldre. God tilknytning til nærområdet
med kort vei til skoler, barnehage og turmuligheter

Adkomstvei

Eiendommen har adkomst via offentlig veg eller gate.

Tilknytning vann

Eiendommen er tilknyttet offentlig vannforsyning via private stikkledninger.

Tilknytning avløp

Eiendommen er tilknyttet offentlig avløpsnett via private stikkledninger.

Regulering

Eiendommen ligger i et område regulert til boligbebyggelse.

Om tomten

Tomten er opparbeidet med plen, asfalt, gruset vei til boligen, beplantning og bygingsmasse.
Tomten er i hellende terreng, med plant opparbeidet utfor boligen og ved garasje.

Oppvarming

Varmekabler i gang, bad og vaskerom u.etg. Varmekabler på bad 2.etg. Vedovn i U,etg og åpen peis i stue. Varmepumpe i stue

Kilder og vedlegg

Dokumenter

Beskrivelse	Dato	Kommentar	Status	Sider	Vedlagt
Egenerklæring			Ikke gjennomgått		Nei

Revisjoner

Versjon	Ny versjon	Kommentar
1	01.10.2025	

For gyldighet på rapporten se forside

Forutsetninger

Tilstandsrapportens avgrensninger

STRUKTUR OG REFERANSENIVÅ

•Rapporten baserer seg på krav i forskrift til avhendingslova (tryggere bolighandel). Rapportens struktur, metode og begrepsbruk følger i hovedsak Norsk Standard NS 3600:2018 (teknisk tilstandsanalyse ved omsetning av bolig), samt Takstbransjens retningslinjer for arealmåling når det gjelder fordeling mellom P-areal og S-areal.

•Bygningssakkyndig er ikke ansvarlig for tilbakeholdt eller uriktig informasjon, som har betydning for tilstandsvurderingen. Rapporten beskriver avvik, det vil si en tilstand som er dårligere enn referansenivået. Rapporten vil normalt ikke fremheve positive sider ved boligen ut over det som fremgår av tilstandsgradene.

•For anbefalte tiltak ved TG2 og TG3 må du vurdere om tiltakene er nødvendige og lønnsomme. Hva det vil koste å utbedre rom eller bygningsdeler vil avhenge av registrerte avvik og tiltak som kommer frem i rapporten. Anslaget er gitt på generelt grunnlag basert på prisintervaller. Anslaget må ikke forveksles med en konkret vurdering og tilbud fra en entreprenør eller håndverker. Utbedringskostnadene vil også avhenge av personlige preferanser og markedspris på materialer og tjenesteyter.

•Vurdering mot byggeregler
Den bygningssakyndige vil vurdere boligen mot hvordan det var vanlig å bygge og regler som gjaldt på søknadstidspunktet. Noen rom og bygningsdeler slik som bad og vaskerom, og forhold som gjelder sikkerhet mot brann, rekkverk og trapper osv., vil den bygningssakkyndige vurdere mot dagens regelverk. Etter dagens regelverk vil disse kunne få en tilstandsgrad 2 eller 3 uten at det nødvendigvis er krav om at avviket må utbedres.

PRESISERINGER

Tilstandsrapporten gjelder hovedbygget. Tilleggsbygninger, som for eksempel garasje, gis kun en enkel beskrivelse.

Avvik er vurdert ut fra tekniske forskrifter på godkjenningstidspunktet for bygget. Noen bygningsdeler er vurdert etter gjeldende teknisk forskrift på befaringstidspunktet. Dette gjelder blant annet:

i. våtrom (bad, vaskerom) og andre fuktutsatte rom

ii. forhold knyttet til brann, rømming, sikkerhet, for eksempel rekkverkshøyder/åpninger, ulovlige bruksendringer, brannceller osv.

•For skjulte konstruksjoner, som vann og avløp uten dokumentasjon, er kvalitet og alder vurdert.

•Fastmonterte installasjoner, for eksempel innfelt belysning og høyttalere, skal ikke demonteres for å sjekke dampsperren bak. Dette er av hensyn til bygningssakkyndiges kompetanse og risikoen for skade.

•Kontroll av fukt i konstruksjonen ved hulltaking i bad og vaskerom (våtrom), rom under terreng (kjelleretasje, underetasje og sokkeletasje) eller andre bygningsdeler, skal skje etter eiers aksept. Hulltaking av våtrom og rom under terreng kan i visse tilfeller unnlates (ref. forskrift til avhendingslova).

•Kontroll av romfunksjoner for P-ROM blir bare utført når det ikke foreligger godkjente og byggemeldte tegninger, eller når tegninger ikke stemmer med dagens bruk.

•Bygningssakkyndig gir en forenklet vurdering av branntekniske forhold og elektriske installasjoner i boligen hvis det er mer enn fem år siden siste el-tilsyn. Ved behov for grundigere undersøkelser, kan bygningssakkyndig anbefale boligkjøper ta kontakt med offentlige myndigheter eller en kvalifisert elektrofaglig fagperson.

TILLEGGSUNDERSØKELSER

Etter avtale med eier kan tilstandsanalysen utvides til også å omfatte tilleggsundersøkelser utover minimumskravet i forskriften.

BEFARINGEN

Rapporten gir en vurdering av byggverk og bygningsdeler som bygningssakkyndig har observert, og som fremkommer av forskrift til avhendingslova. Rapporten er likevel ingen garanti for at det ikke kan finnes skjulte feil, skader og mangler. NS 3600:2018 (teknisk tilstandsanalyse ved omsetning av bolig) har undersøkelsesnivå 1 til 3, hvor nivå 1 er det laveste og basert på visuell observasjon. Rapporten er basert på undersøkelsesnivå 1, med noen få unntak: våtrom og rom under terreng.

I praksis betyr dette at:

•befaringen skal begrenses til kun visuelle observasjoner på tilgjengelige flater uten fysiske inngrep (f.eks. riving).

•flater som er skjult av snø eller på annen måte ikke er tilgjengelig eller skjult, blir ikke kontrollert.

•det blir ikke utført funksjonsprøving av bygningsdeler, som isolasjon, piper, ventilasjon, elektrisk anlegg, osv.

•det gis ikke en vurdering av boligens tilbehør, hvite- og brunevarer og annet inventar. Dette gjelder også integrert tilbehør.

•inspisering av yttertak er basert på det som er synlig, normalt på innsiden fra loftet og utvendig fra stige/bakkenivå. I en del situasjoner er det ikke sikkerhetsmessig forsvarlig å undersøke taket fra utsiden, og da vil vurderingen være basert på alder og materialer.).

•stikkprøvetakninger er tilfeldig valgt og kan innebære kontroll under overflaten med spiss redskap eller lignende.

UTTRYKK OG DEFINISJONER

•Referansenivå: kravet til bygningsdelen eller rommet på byggetidspunktet.

•Tilstand: byggverkets eller bygningsdelens tekniske, funksjonelle eller estetiske status på et gitt tidspunkt.

•Symptom: forhold som gir indikasjon på hvilken tilstand et byggverk eller en bygningsdel befinner seg i. Benyttes ved beskrivelse av avvik og alder.

•Skadegjørere: i hovedsak råte, sopp og skadedyr.

•Fuktsøk: overflatesøk med egnet søkeutstyr som fuktindikator eller visuelle observasjoner.

Forutsetninger

•Fuktmåling: måling av fuktinnhold i materiale eller i bakenforliggende konstruksjon ved bruk av egnet måleutstyr, blant annet hammerelektrode og pigger.

•Hulltaking: boring av hull for inspeksjon og fuktmåling i risikoutsatte konstruksjoner, primært i tilstøtende vegger til bad, utforede kjellervegger og eventuelt i oppforede kjellergulv.

•Normal slitasjegrad: forventet slitasje av materiale i overflaten som er basert på enkle visuelle observasjoner. Kan vurderes sammen med bygningsdelens alder.

•Forventet gjenværende brukstid: anslått tid et byggverk eller en del av et byggverk vil kunne tjene sitt formål (NS 3600:2018, termer og definisjoner punkt 3.9).

AREALBEREGNING FOR BOENHETER

•Areal fastsettes etter Forskrift til avhendingsloven og Norsk Standard 3940 Areal- og volum-beregninger av bygninger fra 2023.

•Areal oppgis i hele kvadratmeter i rapporten, og gjelder for det tidspunkt oppmålingen fant sted.

•Bruksareal (BRA) er det måleverdige arealet som er innenfor omsluttede vegger målt i gulvhøyde (bruttoareal minus arealet som opptas av yttervegger). I tillegg til gulvhøyde gjelder regler om fri bredde for at arealet skal være måleverdig, med betydning for BRA av for eksempel loft med skråtak. BRA består av internt bruksareal (BRA-i), eksternt bruksareal (BRA-e) og innglasset balkong mv (BRA-b). Terrasse- og balkongareal (TBA) opplyses der tilstandsrapporten skal benyttes i boligomsetningen og der det er aktuelt. I tillegg kan gulvareal (GUA) og areal med lav takhøyde (ALH) opplyses sammen med BRA der det er aktuelt og en del av oppdraget. Rom skal ha atkomst og gangbart gulv for å kunne regnes som BRA/måleverdig areal.

•Arealet måles og oppgis dersom arealet oppfyller krav til måleverdighet, slik som at arealet må ha minst en bredde på 0,6m og minst en høyde på 1,9 m osv. Et rom kan være i strid med teknisk forskrift og mangle godkjennelse hos kommunen for den aktuelle bruken, uten at dette får betydning for om arealet måles og oppgis i tilstandsrapporten. Når arealet måles tas det ikke hensyn til om arealet er lovlig oppført eller om bruken er lovlig, bruksendringer, lysforhold eller andre sikkerhetsmangler.

•Eiendommens markedsverdi kan ikke baseres på en rent matematisk beregning i forhold til antall kvadratmeter opplyst i rapporten. Opplysninger om areal kan altså ikke alene benyttes for beregning av eiendommens verdi.

•Rom som ligger utenfor boenheten, men som eier har påvist og/eller opplyst at tilhører boenheten, er oppmålt og inkludert i BRA-e. Det er ikke fremvist dokumentasjon på at rommet tilhører boenheten, med mindre dette er angitt særskilt. Rom utenfor boenheten kan omdisponeres av borettslaget/sameiet og dette kan påvirke boligens BRA. Vær oppmerksom på at NS 3940:2023 og eierseksjonsloven har ulik definisjon av fellesareal. Ved arealmåling gjelder NS 3940:2023 som definerer fellesareal slik: “Delen av bygning som brukes av to eller flere bruksenheter eller til bygningens forvaltning, drift eller vedlikehold.

•I en overgangsperiode skal rapporter som benyttes i boligomsetningen eller dersom det er en del av oppdraget også opplyse om fordelingen mellom P-ROM og S-ROM med utgangspunkt i definisjonene som fremkommer av veiledningen til Norsk Standard 3940 Areal- og volum-beregninger av bygninger fra 2012. Fordelingen mellom P-ROM og S-ROM er basert på veiledningen og bygningssakkyndiges eget skjønn. P-ROM er måleverdige rom som benyttes til kort eller langt opphold. S-ROM er måleverdige rom som benyttes til lagring, og tekniske rom. Bruken av et rom på befaringstidspunktet har betydning for om rommet defineres som P-ROM eller S-ROM. Dette betyr at rommet både kan være i strid med teknisk forskrift og mangle godkjennelse i kommunen for den aktuelle bruken, uten at dette vil få betydning for valg av arealkategori.

•Se øvrig informasjon om areal i rapporten, Norsk Standard 3940 (2012 og 2023) og veiledningen til disse.

PERSONVERN

Verdi, takstingeniøren og takstforetaket behandler personopplysninger som takstingeniøren trenger for å kunne utarbeide rapporten. Personvernerklæring med informasjon om bruk av personopplysninger og dine rettigheter finner du her Personvernerklæring - iVerdi

Rapporten viser hvilke elementer som er observert og inkludert i oppdraget. For eventuelle vurderinger som ligger utenfor rapportens dekning, anbefales det å innhente ytterligere fagkyndige vurderinger.

Anslag på kostnader for utbedring gis ikke ved TG 2, selv om det er nevnt i standardteksten på side 4 av rapporten, da dette ikke er en del av forskriftskravene.

Der bilder er inkludert i rapporten, er de ment som eksempler og gir ikke en fullstendig oversikt over alle avvik, målinger eller andre forhold.
Vurderingene av det elektriske anlegget og VVS-installasjoner er forenklede. For mer detaljerte vurderinger av disse elementene bør en kvalifisert spesialist engasjeres.

Det presiseres at boligen kan ha skjulte feil og mangler som ikke avdekkes ved en slik visuell kontroll. Rapporten identifiserer kun synlige avvik og mangler i henhold til oppdragets omfang og observasjoner under befaringen, og gir ingen garantier for skjulte eller fremtidige feil og skader.
Bagatellmessige forhold og andre forhold som er synlig for enhver og uten vesentlig betydning kommenteres normalt ikke.

Boligen var møblert under befaringen. Tunge møbler og inventar ble ikke flyttet under befaringen. Derfor kan eventuelle avvik eller skader som skjuler seg bak disse, ikke bli avdekket i rapporten.

Informasjon om tilknyttede arealer, fellesarealer, eventuelle oppgraderinger, oppvarmingskilder, årstall og generelle opplysninger er basert på informasjon fra selger eller selgers representant, med mindre annet er spesifisert. Rapporten beskriver eiendommens tilstand slik den fremsto på tidspunktet for befaringen. Den gir ingen garantier for fremtidige forhold, inkludert skader, følgeskader eller avvik som normalt ikke vil avdekkes med den anvendte undersøkelsesmetoden. Eventuelle endringer eller skader som oppstår etter befaringen, er selgers ansvar å informere om, slik at rapporten kan oppdateres. Rapporten gjelder kun for ett salg og kan ikke benyttes ved senere salg innenfor gyldighetsperioden.

Utførende er ikke ansvarlig for manglende opplysninger eller feilaktig informasjon gitt av selger eller deres representant. Rapporten fritar ikke kjøper fra sin lovpålagte undersøkelsesplikt. Før rapporten tas i bruk, skal selger eller selgers representant gjennomgå den nøye og varsle om eventuelle feil eller mangler i opplysningene. For områder der rapporten peker på mulige problemområder, anbefales det å engasjere kvalifiserte fagfolk for videre undersøkelser og kartlegging av eventuelle tiltak.

Forutsetninger

BODØ KOMMUNE

BYGNINGSSJEFEN

J.nr. 4962/78

Ark nr. 503.1 JU/EBK

90YK4
41/1017 Byggesak Fer

FERDIG-ATTEST

Hermed attesteres at det for Manfred Løkås

utførte byggearbeide på Steindiket nr. 1 41/1018

nemlig Enebolig m/sokkeletg.

Areal av nybygg 100 m2

i henhold til godkjent byggeanmeldelse av 7. juli 1977

under sak nr. 1293 / 77 ved avholdt synsforretning i henhold til bygningslovens § 99, den 17. oktober 1978 er funnet å være lovlig utført, og kan tas i bruk i samsvar med den meddelte approbasjon.

Oppmerksomheten henledes på at bygningslovens § 93 bestemmer:
Tillatelse av bygningsrådet må også innhentes før bygning eller del av bygning blir brukt til annet formål enn forutsatt i den tillatelse som er gitt, eller til annet formål enn bygningen eller vedkommende del av den tidligere har tjent.

Bygningssjefen, Bodø, den 18. oktober 1978

Gunnar Moldjord

bodø KOMMUNE
Byggesakskontoret

May-Iren Vikholt

Steindiket 1
8023 BODØ

Dato: 23.07.2012
Saksbehandler: Grete Bach Mortensen
Telefon direkte: 75 55 53 61
Deres ref.:
Løpenr.: 44848/2012
Saksnr./vår ref.: 2010/15969
Arkivkode: 41/1018

Ferdigattest

etter plan- og bygningsloven (pbl) av 27. juni 2008 § 21-10

Byggeplass:	Steindiket 1, 8023 BODØ	Eiendom:	41/1018
Tiltakshaver:	May-Iren Vikholt	Bygningsnr:	186962125
Søker:			
Tiltakstype:	Enebolig med hybel/sokkelleilighet	Tiltaksart:	Endring av bygg - utvendig tilbygg mindre enn 50 m²

Ferdigattest gis etter anmodning datert 19/07-2012, og på grunnlag av fremlagt dokumentasjon, jf. forskrift om byggesak, kap. 8.

Den fremlagte dokumentasjon bekrefter at alle krav og betingelser som er stilt i tillatelsen, og som ellers følger av gjeldende bestemmelser gitt i eller i medhold av plan- og bygningsloven, er dokumentert oppfylt. Ferdigattesten er betinget i disse forhold.

Ferdigattesten gjelder for tiltaket slik det er beskrevet i tillatelsen med senere tillegg.

Vedtaket kan påklages til Fylkesmannen i Nordland. Klagen skal sendes til Bodø kommune v/Byggesakskontoret. Klagefristen er 3 uker fra det tidspunkt underretning om vedtaket er kommet frem, jf. forvaltningsloven § 29. Det vises for øvrig til vedlagte orientering samt utdrag fra forvaltningsloven. Klageretten gjelder også de som får kopi av dette brev.

Med hilsen

Tor Åseng
bygningssjef

Dette brevet er godkjent elektronisk og har derfor ikke underskrift

Vedlegg:
Orientering om klageadgang

Byggesakskontoret

Postadresse:	**Telefoner:**		**Elektroniske adresser:**	**Orgnr.:**
Postboks 319, 8001 Bodø	**Sentralbord:**	75 55 50 00		972 418 013
Besøksadresse:	**Ekspedisjon:**	75 55 52 00	grete.bach.mortensen@bodo.kommune.no	**Bankkonto:**
Herredshuset, Gjerdåsveien 2, 8010 Bodø	**Telefax:**	75 55 53 48	www.bodo.kommune.no	4500 55 00080

Det tas forbehold om riktigheten eller fullstendigheten av opplysningene i dette dokumentet. Det kan ikke rettes krav som følge av at disse opplysningene benyttes som grunnlag for beslutninger.

Eiendomsdata (Grunneiendom)

Bruksnavn	STEINDIKET 1	Beregnet areal	1141.5
Etablert dato	17.10.1977	Historisk oppgitt areal	853
Oppdatert dato	31.01.2024	Historisk arealkilde	Målebrev (1)
Skyld	0	Antall teiger	1
Bruk av grunn			
Arealmerknader			

- [x] Tinglyst
- [ ] Del i samla fast eiendom
- [ ] Grunnforurensning
- [ ] Avtale/Vedtak om gr.erverv
- [x] Bestående
- [ ] Under sammenslåing
- [ ] Kulturminne
- [ ] Seksjonert
- [ ] Klage er anmerket
- [ ] Ikke fullført oppmålingsforr.
- Frist fullføring:
- [ ] Har fester
- [ ] Jordskifte er krevd
- [ ] Mangel ved matrikkelføringskrav
- Frist retting:

Forretninger

Brukstilfelle Forretningstype	Forr.dato M.før.dato	Kom. saksref. Annen ref.	Tingl.status Endr.dato	Involverte Berørte
Grensejustering Oppmålingsforr./grensejustering	18.07.2013 18.07.2013			41/640 (-41,1), 41/1018 (41,1)
Kvalitetsheving for eksist. eiendom Annen forretningstype	08.07.2013 17.07.2013			41/640, 41/1018
Fradeling av grunneiendom Oppmålingsforr.	08.07.2013 18.07.2013		Tinglyst 25.07.2013	41/640 (-853,7), 41/1550 (853,7) 41/1018, 41/1019
Sammenslåing Sammenslåing	13.08.2010 11.08.2010		Tinglyst 13.08.2010	41/1017 (-60,8), 41/1018 (247,6), 41/1272 (-186,7)
Fradeling av grunneiendom Kart- og delingsforretning	17.10.1977			41/640 (-853), 41/1018 (853)

Teiger (Koordinatsystem: EUREF89 UTM Sone 33)

Type teig	X	Y	H	H.teig	Ber. areal	Arealmerknad
Eiendomsteig	7463148.02	479552.76		Ja	1141.5	

Tinglyste eierforhold

Navn ID	Rolle Andel	Adresse Poststed	Status Kategori
VIKHOLT MAY-IREN F111158*****	Hjemmelshaver (H) 1/2	STEINDIKET 1 8023 8023 BODØ	Bosatt (B)
SOMMERSETH INGER MARIE F181050*****	Hjemmelshaver (H) 1/2	STEINDIKET 1 8023 8023 BODØ	Bosatt (B)

Adresse

Vegadresse: Steindiket 1

Adressetilleggsnavn:

Poststed	8023 BODØ	Kirkesogn	10010203 Innstranden
Grunnkrets	706 Limyråsen	Tettsted	7501 Bodø
Valgkrets	45 Mørkved		

Bygg

Nr	Bygningsnr	Lnr	Type	Bygningsstatus	Dato
1	186962125		Enebolig m/hybel/sokkelleil. (112)	Tatt i bruk (TB)	17.10.1978
2	186962125	1	Tilbygg	Tatt i bruk (TB)	18.07.1985
3	186962125	2	Tilbygg	Ferdigattest (FA)	23.07.2012
4	186962125	3	Tilbygg	Ferdigattest (FA)	23.07.2012
5	223190		Garasjeuthus anneks til bolig (181)	Tatt i bruk (TB)	31.12.1989
6	187091284		Garasjeuthus anneks til bolig (181)	Tatt i bruk (TB)	01.06.1985

1: Bygning 186962125: Enebolig m/hybel/sokkelleil. (112), Tatt i bruk 17.10.1978

Bygningsdata

Næringsgruppe	Bolig (X)	BRA Bolig	252
Sefrakminne	Nei	BRA Annet	
Kulturminne	Nei	BRA Totalt	252
Opprinnelseskode	Massivregistrering	BTA Bolig	
Har heis	Nei	BTA Annet	
Vannforsyning	Tilkn. off. vannverk	BTA Totalt	
Avløp	Offentlig kloakk	Bebygd areal	160
Energikilder	Annen energikilde, Elektrisitet, Varmepumpe	Ufullstendig areal	Nei
Oppvarmingstyper	Elektrisk	Antall boenheter	2

Bygningsstatushistorikk

Bygningsstatus	Dato	Reg.dato
Rammetillatelse	07.06.1977	12.05.2004
Igangsettingstillatelse	07.07.1977	12.05.2004
Tatt i bruk	17.10.1978	12.05.2004

Bruksenheter

Type	Adresse	Br.enhet	Eiendom	BRA	Rom	Bad	WC	Kjøkkentilgang
Bolig	Steindiket 1	H0102	41/1018	218	4	2	2	Kjøkken
Bolig	Steindiket 1	H0101	41/1018	34	2	1	1	Kjøkken

Etasjer

Etasje	Ant. boenh.	BRA Bolig	BRA Annet	Sum BRA	BTA Bolig	BTA Annet	Sum BTA
H02	0	124	0	124	0	0	0
H01	2	128	0	128	0	0	0

2: Bygningsendring 186962125-1: Tilbygg, Tatt i bruk 18.07.1985

Bygningsdata

Næringsgruppe	Bolig (X)	BRA Bolig	40
Sefrakminne	Nei	BRA Annet	
Kulturminne	Nei	BRA Totalt	40
Opprinnelseskode	Vanlig registrering	BTA Bolig	
Har heis	Nei	BTA Annet	
Vannforsyning		BTA Totalt	
Avløp		Bebygd areal	
Energikilder		Ufullstendig areal	Nei
Oppvarmingstyper		Antall boenheter	

Bygningsstatushistorikk

Bygningsstatus	Dato	Reg.dato
Rammetillatelse	18.12.1984	06.05.2004
Igangsettingstillatelse	18.01.1985	06.05.2004
Tatt i bruk	18.07.1985	06.05.2004

Bruksenheter

Type	Adresse	Br.enhet	Eiendom	BRA	Rom	Bad	WC	Kjøkkentilgang
Unummerert	Steindiket 1	-	41/1018	-	-	-	-	-

Etasjer

Etasje	Ant. boenh.	BRA Bolig	BRA Annet	Sum BRA	BTA Bolig	BTA Annet	Sum BTA
H01	0	40	0	40	0	0	0

3: Bygningsendring 186962125-2: Tilbygg, Ferdigattest 23.07.2012

Bygningsdata

Næringsgruppe	Bolig (X)	BRA Bolig	
Sefrakminne	Nei	BRA Annet	
Kulturminne	Nei	BRA Totalt	
Opprinnelseskode	Vanlig registrering	BTA Bolig	
Har heis	Nei	BTA Annet	
Vannforsyning		BTA Totalt	
Avløp		Bebygd areal	12
Energikilder		Ufullstendig areal	Nei
Oppvarmingstyper		Antall boenheter	

Bygningsstatushistorikk

Bygningsstatus	Dato	Reg.dato
Igangsettingstillatelse	03.12.2010	02.02.2011
Ferdigattest	23.07.2012	15.08.2012

Bruksenheter

Type	Adresse	Br.enhet	Eiendom	BRA	Rom	Bad	WC	Kjøkkentilgang
Unummerert		-	41/1018	-	-	-	-	-

Etasjer

Etasje	Ant. boenh.	BRA Bolig	BRA Annet	Sum BRA	BTA Bolig	BTA Annet	Sum BTA
H01	0	0	0	0	0	0	0

4: Bygningsendring 186962125-3: Tilbygg, Ferdigattest 23.07.2012

Bygningsdata

Næringsgruppe	Bolig (X)	BRA Bolig	
Sefrakminne	Nei	BRA Annet	
Kulturminne	Nei	BRA Totalt	
Opprinnelseskode	Vanlig registrering	BTA Bolig	

Har heis	Nei	BTA Annet	
Vannforsyning		BTA Totalt	
Avløp		Bebygd areal	5
Energikilder		Ufullstendig areal	Nei
Oppvarmingstyper		Antall boenheter	

Bygningsstatushistorikk

Bygningsstatus	Dato	Reg.dato
Igangsettingstillatelse	03.12.2010	02.02.2011
Ferdigattest	23.07.2012	15.08.2012

Bruksenheter

Type	Adresse	Br.enhet	Eiendom	BRA	Rom	Bad	WC	Kjøkkentilgang
Unummerert		-	41/1018	-	-	-	-	-

Etasjer

Etasje	Ant. boenh.	BRA Bolig	BRA Annet	Sum BRA	BTA Bolig	BTA Annet	Sum BTA
H01	0	0	0	0	0	0	0

5: Bygning 223190: Garasjeuthus anneks til bolig (181), Tatt i bruk 31.12.1989

Bygningsdata

Næringsgruppe	Annet som ikke er næring (Y)	BRA Bolig	
Sefrakminne	Nei	BRA Annet	45
Kulturminne	Nei	BRA Totalt	45
Opprinnelseskode	Vanlig registrering	BTA Bolig	
Har heis	Nei	BTA Annet	
Vannforsyning	Privat ikke innlagt	BTA Totalt	
Avløp	Ingen kloakk	Bebygd areal	
Energikilder		Ufullstendig areal	Nei
Oppvarmingstyper		Antall boenheter	

Bygningsstatushistorikk

Bygningsstatus	Dato	Reg.dato
Rammetillatelse	16.06.1988	16.06.1988
Igangsettingstillatelse	10.11.1988	10.11.1988
Tatt i bruk	31.12.1989	07.10.1992

Bruksenheter

Type	Adresse	Br.enhet	Eiendom	BRA	Rom	Bad	WC	Kjøkkentilgang
Unummerert		-	41/1018	-	-	-	-	-

Etasjer

Etasje	Ant. boenh.	BRA Bolig	BRA Annet	Sum BRA	BTA Bolig	BTA Annet	Sum BTA
H01	0	0	45	45	0	0	0

6: Bygning 187091284: Garasjeuthus anneks til bolig (181), Tatt i bruk 01.06.1985

Bygningsdata

Næringsgruppe	Annet som ikke er næring (Y)	BRA Bolig	
Sefrakminne	Nei	BRA Annet	20
Kulturminne	Nei	BRA Totalt	20
Opprinnelseskode	Massivregistrering	BTA Bolig	
Har heis	Nei	BTA Annet	
Vannforsyning		BTA Totalt	
Avløp		Bebygd areal	
Energikilder		Ufullstendig areal	Nei
Oppvarmingstyper		Antall boenheter	

Bygningsstatushistorikk

Bygningsstatus	Dato	Reg.dato
Rammetillatelse	01.01.1985	18.10.2004
Igangsettingstillatelse	01.02.1985	18.10.2004
Tatt i bruk	01.06.1985	18.10.2004
Endre bygningsdata	23.01.2024	23.01.2024

Bruksenheter

Type	Adresse	Br.enhet	Eiendom	BRA	Rom	Bad	WC	Kjøkkentilgang
Unummerert		-	41/1018	-	-	-	-	-

Etasjer

Etasje	Ant. boenh.	BRA Bolig	BRA Annet	Sum BRA	BTA Bolig	BTA Annet	Sum BTA
H01	0	0	20	20	0	0	0

2310 - BEST 1

BODØ KOMMUNE - REGULERINGSBESTEMMELSER I TILKNYTNING TIL REGULERINGSPLAN FOR LIMYRÅSEN, VEDTATT AV BODØ BYSTYRE DEN 20. OKTOBER 1975.

§ 1

Det regulerte området er vist på planen med reguleringsgrense. Bygningsrådet fastsetter tomtedelingsplaner for samtlige byggeområder, jfr. bygningslovens § 28 nr. 4. Bebyggelse tillates kun oppført etter bebyggelsesplaner som skal godkjennes av bygningsrådet for området i sin helhet eller naturlig avgrensede deler av det. Husenes møneretning skal vises i planen.

§ 2

I området kan oppføres bolighus i 2 etg. Bygningenes grunnflate inklusive garasje skal ikke overstige 25% av netto tomteareal.

§ 4

Garasjer kan oppføres frittstående eller som tilbygg til bolighus. Garasjen skal harmonere i form, materialvalg og farge med hovedbygget. Garasjen oppføres i 1 etg. med grunnflate ikke over 25 m^2. Garasjen kan innenfor bestemmelsene i byggeforskriftene plasseres i nabogrense. Garasjens plassering og form skal godkjennes av bygningsrådet, og være medtatt i den i § 1 nevnte bebyggelsesplan.

Garasjen skal være vist på situasjonsplan som følger med byggemeldingen for huset, selv om denne ikke oppføres samtidig som dette.

I tillegg skal det være oppstillingsplass for 1 bil på egen tomtegrunn.

§ 4

For å bevare reguleringsområdets landskapsmessige preg og sikre et godt bruksforhold bolig/tomt, skal velges den hustype som i plan og utkast viser seg best egnet hertil. Ved byggemelding skal bygningsrådet påse at disse retningslinjer er overholdt.

§ 5

Bygningene skal ha saltak eller pulttak. Takvinkel fastsettes av bygningsrådet.

§ 6

Bygningsrådet skal ved behandling av byggemeldingen ha for øyet at bebyggelsen får en god form og materialbehandling og at bygninger i samme byggefelt får en harmonisk utforming. Farge på hus skal godkjennes av bygningsrådet. Hus i samme byggefelt skal ha samme møneretning.

§ 7

Gjerder og forstøtningsmurer innenfor de enkelte soner skal harmonere i materialvalg og form. Disse skal godkjennes av bygningsrådet. Gjerdets høyde skal ikke overstige 0,75 m. Hvor spesiell fare kan oppstå tillates høyere gjerdehøyde, godkjent av bygningsrådet.

Det tillates oppført levegger og siktsperrer for private uterom. Høyde over bakkeplan skal ikke overstige 1,80 m.

2310- BRST2

Tilbygg som vedrører hageformål (pergula, hagegartneri) tillates med bygningsrådets godkjenning.

§ 8

Ved utbygging av området skal det legges vekt på å bevare vegetasjon og topografi. Vegfyllinger og skjæringer skal gis en tiltalende, miljøvennlig behandling.

§ 9

Hvor forholdene etter bygningsrådets skjønn ligger tilrette, kan bygningsrådet etter søknad tillate at bebyggelsen plasseres eller sammenkjedes, evt. at bygninger tilbygges, slik at bestemmelsene i bygningslovens § 70 ikke kommer til anvendelse.

I tilfelle godkjenning vil forskriftene for rekke- og/eller gruppebebyggelse gjelde tilsvarende.

§ 10

Mindre vesentlige endringer fra disse bestemmelsene kan, hvor særlige grunner taler for det, tillates innenfor rammen av bygningsloven og bygningsvedtektene for Bodø kommune.

Stadfestet av fylkesmannen i Nordland, Bodø den 2. mars 1976.

Ole S. Aavatsmark.

Erik Dahl
utb.avd.

FYLKESMANNEN I NORDLAND

Utskriftsdato: 19.08.2025

Salten Brann IKS

Adresse: Olav V gate 200, 8070 BODØ

Telefon: 75557427

Brannforebygging: Tiltak, avvik og anmerkninger

EM §6-7 Oppdragstakerens undersøkelses- og opplysningsplikt Kilde: Salten Brann IKS

Kommunenr.	1804	**Gårdsnr.**	41	**Bruksnr.**	1018	**Festenr.**		**Seksjonsnr.**	

BruksenhetId	116095416	**Bygningstype**	Bolig
Bygningsnummer	186962125	**Bruksenhetsnummer**	H0102
Bygningstatus	Tatt i bruk	**Bruksenhetsadresse**	Steindiket 1, 8023 BODØ

Ingen informasjon funnet for bruksenhetId 116095416.

BruksenhetId	116095415	**Bygningstype**	Bolig
Bygningsnummer	186962125	**Bruksenhetsnummer**	H0101
Bygningstatus	Tatt i bruk	**Bruksenhetsadresse**	Steindiket 1, 8023 BODØ

Situasjon

Røykvarslere		**Slukkerutstyr**			
Sammenkoblet	**Enkel**	**Slange**	**Pulver**	**Skum**	**Annet**
2	3	0	1	0	0

Ildsteder

Plassering	**Type**	**Produsent**	**Modell**
	Lukket ildsted	Jøtul AS	Jøtul Peis 10
Stue u.etg	Lukket ildsted	Jøtul AS	Jøtul F 3

Siste utførte tiltak

Siste utførte tiltak bruksenhet		**Siste utførte tiltak røykløp**	
Dato	**Type**	**Dato**	**Type**
13.06.2024	Tilsyn	13.06.2024	Feiing

Avvik og anmerkninger

Type	Detaljer
Avvik	Ildsted - Plassering: Stue u.etg. Type: Lukket ildsted. Produsent: Jøtul AS. Modell: Jøtul F 3
Type avvik	Ildstedet er feil montert

Type	Detaljer
Avvik	Røykløp - Plassering: Innvendig. Type: Element klasse- 3. Produsent: -. Modell: -
Type avvik	Feil på skorstein

Informasjon for bruksenhetId 116095415

BruksenhetId	364538502	**Bygningstype**	Unummerert
Bygningsnummer	186962125	**Bruksenhetsnummer**	0000
Bygningstatus	Ferdigattest	**Bruksenhetsadresse**	

Ingen informasjon funnet for bruksenhetId 364538502.

BruksenhetId	364538500	**Bygningstype**	Unummerert
Bygningsnummer	186962125	**Bruksenhetsnummer**	0000
Bygningstatus	Ferdigattest	**Bruksenhetsadresse**	

Ingen informasjon funnet for bruksenhetId 364538500.

BruksenhetId	116220354	**Bygningstype**	Unummerert
Bygningsnummer	187091284	**Bruksenhetsnummer**	0000
Bygningstatus	Tatt i bruk	**Bruksenhetsadresse**	

Ingen informasjon funnet for bruksenhetId 116220354.

BruksenhetId	116095482	**Bygningstype**	Unummerert
Bygningsnummer	186962125	**Bruksenhetsnummer**	0000
Bygningstatus	Tatt i bruk	**Bruksenhetsadresse**	Steindiket 1, 8023 BODØ

Ingen informasjon funnet for bruksenhetId 116095482.

BruksenhetId	115928189	**Bygningstype**	Unummerert
Bygningsnummer	223190	**Bruksenhetsnummer**	0000
Bygningstatus	Tatt i bruk	**Bruksenhetsadresse**	

Ingen informasjon funnet for bruksenhetId 115928189.

FORBEHOLD VED UTLEVERING AV INFORMASJON I FORBINDELSE MED EIENDOMSFORESPØRSLER:

Det tas forbehold om riktigheten eller fullstendigheten av opplysningene i dette dokumentet. Det kan ikke rettes krav som følge av at disse opplysningene benyttes som grunnlag for beslutninger.

Utskriftsdato: 19.08.2025

Bodø kommune

Adresse: Postboks 319, 8001 BODØ

Telefon: 75 55 50 00

Vann og avløp med informasjon om vannmåler

EM §6-7 Oppdragstakerens undersøkelses- og opplysningsplikt Kilde: Bodø kommune

Kommunenr.	1804	**Gårdsnr.**	41	**Bruksnr.**	1018	**Festenr.**		**Seksjonsnr.**	
Adresse	Steindiket 1, 8023 BODØ								

Informasjon om vann/avløp registrert på eiendommen

Målernummer	Stand	Dato	Avlesningstype	Forbruk 2024
10541939	1604	17.12.2024	Årsavlesning - Ekstern kilde	100

Offentlig vann	Ja
Offentlig avløp	Ja
Privat septikanlegg	Nei

FORBEHOLD VED UTLEVERING AV INFORMASJON I FORBINDELSE MED EIENDOMSFORESPØRSLER:

Det tas forbehold om riktigheten eller fullstendigheten av opplysningene i dette dokumentet. Det kan ikke rettes krav som følge av at disse opplysningene benyttes som grunnlag for beslutninger.

Utskriftsdato: 19.08.2025

Bodø kommune

Adresse: Postboks 319, 8001 BODØ

Telefon: 75 55 50 00

Kommunale gebyrer 2025

EM §6-7 Oppdragstakerens undersøkelses- og opplysningsplikt Kilde: Bodø kommune

Kommunenr.	1804	**Gårdsnr.**	41	**Bruksnr.**	1018	**Festenr.**		**Seksjonsnr.**	
Adresse	Steindiket 1, 8023 BODØ								

Kommunale gebyrer fakturert på eiendommen i 2024

Kommunale gebyrer er en kombinasjon av forskudd, abonnement og enkeltgebyrer fakturert etter levert tjeneste. Vi kjenner ikke samlet gebyr for en eiendom for et år før året er omme. Denne rapporten sammenstiller dette for fjoråret, med summer fordelt per fagområde. Tjenestene vil normalt ha en prisøkning hvert år, samt at forbruk på ulike tjenester kan variere fra år til år.

Gebyr	**Fakturert beløp i 2024**
Avløp	7 890,13 kr
Eiendomsskatt	11 199,00 kr
Feiing	440,00 kr
Vann	7 319,29 kr

FORBEHOLD VED UTLEVERING AV INFORMASJON I FORBINDELSE MED EIENDOMSFORESPØRSLER:

Det tas forbehold om riktigheten eller fullstendigheten av opplysningene i dette dokumentet. Det kan ikke rettes krav som følge av at disse opplysningene benyttes som grunnlag for beslutninger.

Bodø kommune
Adresse: Postboks 319, 8001 BODØ
Telefon: 75 55 50 00

Planopplysninger

EM §6-7 Oppdragstakerens undersøkelses- og opplysningsplikt Kilde: Bodø kommune

Kommunenr.	1804	**Gårdsnr.**	41	**Bruksnr.**	1018	**Festenr.**		**Seksjonsnr.**	
Adresse	Steindiket 1, 8023 BODØ								

Opplysningene omfatter gjeldende planer og pågående planarbeid for eiendommen. Nærmere opplysninger om den enkelte plan med dokumenter, mindre endringer, etc finnes på internett, se lenker under. Oppgitte delarealer viser planinformasjon på eiendommen.

Det tas forbehold om riktigheten eller fullstendigheten av opplysningene i dette dokumentet. Det kan ikke rettes krav som følge av at disse opplysningene benyttes som grunnlag for beslutninger.

Plantyper med treff

- Kommuneplaner
- Reguleringsplaner
- Kommuneplaner under arbeid
- Bebyggelsesplaner

Plantyper uten treff

- Kommunedelplaner
- Reguleringsplaner under bakken
- Reguleringsplaner under arbeid
- Reguleringsplaner under arbeid i nærheten
- Bebyggelsesplaner under bakken
- Kommunedelplaner under arbeid
- Reguleringsplaner over bakken
- Reguleringsplaner bunn
- Bebyggelsesplaner over bakken
- Midlertidige forbud

Kommuneplaner

Besøk kommunens hjemmeside for mer informasjon.

Id	KPA2022 (http://webhotel3.gisline.no/Webplan_1804/gl_planarkiv.aspx?planid=KPA2022)
Navn	Kommuneplanens Arealdel 2022-2034
Plantype	Kommuneplanens arealdel
Status	Endelig vedtatt arealplan
Ikrafttredelse	16.06.2022
Bestemmelser	- https://www.arealplaner.no/1804/dokumenter/15905/1804_KPA2022_Kp_Kommuneplanen_planbest_03072024.pdf
Delarealer	**Delareal** 1 142 m^2 **Arealbruk** Boligbebyggelse,Nåværende **Områdenavn** B

Kommuneplaner under arbeid

Besøk kommunens hjemmeside for mer informasjon.

Id	KPA2022 (http://webhotel3.gisline.no/Webplan_1804/gl_planarkiv.aspx?planid=KPA2022)
Navn	Kommuneplanens Arealdel 2022-2034

Status	Endelig vedtatt arealplan
Plantype	Kommuneplanens arealdel

Reguleringsplaner

Besøk kommunens hjemmeside for mer informasjon.

Id	2310 (http://webhotel3.gisline.no/Webplan_1804/gl_planarkiv.aspx?planid=2310)
Navn	Limyråsen
Plantype	Eldre reguleringsplan
Status	Endelig vedtatt arealplan
Ikrafttredelse	02.03.1976
Bestemmelser	- https://www.arealplaner.no/1804/dokumenter/2409/2310_best.pdf
Delarealer	**Delareal** 10 m^2 **Formål** Boliger
	Delareal 957 m^2 **Formål** Friluftsområde
	Delareal 152 m^2 **Formål** Kjørevei **Feltnavn** VEG 605
	Delareal 22 m^2 **Formål** Felles lekeareal

Bebyggelsesplaner

Besøk kommunens hjemmeside for mer informasjon.

Id	2310_105 (http://webhotel3.gisline.no/Webplan_1804/gl_planarkiv.aspx?planid=2310_105)
Navn	Limyråsen, Steindiket 1-9
Plantype	Bebyggelsesplan ihht. Reguleringsplan
Status	Endelig vedtatt arealplan
Ikrafttredelse	07.07.1977
Delarealer	**Delareal** 2 m^2 **Formål** Kjørevei **Feltnavn** STEINDIKET
	Delareal 1 109 m^2 **Formål** Boliger

TEGNFORKLARING REGULERINGSPLANKART

Reguleringsplan/Bebyggelsesplan PBL 1985

- Regulerings- og bebyggelsesplan - arealbruksområde
- Område for boliger med tilhørende anlegg
- Frittliggende småhusbebyggelse
- Konsentrert småhusbebyggelse
- Blokkbebyggelse
- Garsjer i boligområder
- Område for forretning
- Område for kontor
- Område for industri/lager
- Område for fritidsbebyggelse
- Område for offentlige bygninger (stat,fylkeskommune,kommune)
- Offentlig barnehage
- Offentlig undervisning (skole,universitet mv.)
- Offentlig institusjon (sykehus,aldershjen,sykehjem mv.)
- Offentlig kirke
- Offentlig forsamlingslokale (kino,teater mv.)
- Offentlig administrasjon
- Område for særskilt angitt almennyttig formål
- Almennyttig barnehage
- Almennyttig undervisning (skole,universitet mv.)
- Almennyttig institusjon (sykehus,aldershjem,sykehjem mv.)
- Almennyttig kirke
- Almennyttig forsamlingslokale (grendehus mv.)
- Områder for herberger og bevertningsteder
- Hotell med tilhørende anlegg
- Garasjeanlegg
- Bensinstasjon
- Annet byggeområde
- Landbruksområder
- Område for jord- og skogbruk
- Område for jord- og skogbruk
- Område for parsellhager
- Annet landbruksområde
- Offentlige trafikkområder
- Kjøreveg
- Gate med fortau
- Annen veggrunn
- Gang-/sykkelveg
- Sykkelveg
- Gangveg
- Gatetun
- Torg
- Rasteplass
- Parkeringsplass
- Kolektivanlegg
- Bussholdeplass
- Drosjeholdeplass
- Jernbane
- Flyplass/taxebane
- Havneområde (landdelen)
- Kai
- Småbåtanlegg (landdelen)
- Trafikkområde i sjø og vassdrag
- Skipsled
- Havneområde i sjø
- Annet trafikkområde i sjø/vassdrag
- Annet trafikkområde (på land)
- Friområder
- Park
- Turveg
- Anlegg for lek
- Anlegg for idrett og sport
- Leirplass
- Annet friområde
- Friområde i sjø og vassdrag
- Badeområde
- Småbåthavn
- Annet friområde i sjø/vassdrag
- Privat veg
- Parkbelte i industristrøk
- Friluftsområde (på land)
- Friluftsområde i sjø og vassdrag
- Idrettsanlegg som ikke er offentlig tilgjengelig
- Golfbane
- Grav- og urnelund
- Privat småbåthavn (land)
- Privat småbåthavn (sjø)
- Område for anlegg i grunnen
- Område for anlegg og drift av kommunalteknisk virksomhet
- Vann- og avløpsanlegg
- Område for bygging og drift av fjernvarmeanlegg
- Anlegg for telekommunikasjon
- Øvingsområde med tilhørende anlegg for forsvaret/sivilforsvaret
- Område og anlegg for drift av radionavigasjonshjelpemidler
- Andre områder for anlegg i vassdrag eller i sjøen
- Naturvernområde (på land)
- Naturvernområde i sjø og vassdrag
- Andre områder for vesentlige terrenginngrep
- Handelsgartneri
- område for særskilte anlegg
- Annet spesialområde
- Fellesområder
- Felles avkjørsel
- Felles gangareal
- Felles parkeringsplass
- Felles lekeareal for barn
- Felles gårdsplass
- Fellesareal for garasjer
- Felles grøntanlegg
- Annet fellesareal for flere eiendommer
- Bolig/Forretning
- Bolig/Forretning/Kontor
- Bolig/Kontor
- Bolig/Offentlig
- Forretning/Kontor
- Forretning/Kontor/Industri
- Forretning/Industri
- Forretning/Kontor/Offentlig
- Forretning/Offentlig
- Kontor/Industri
- Kontor/Offentlig
- Kontor/Bensinstasjon
- Offentlig/Almennyttig
- Annet kombinert formål
- Unyansert formål (kun for eldre planer)
- Høyspenningsanlegg (høyspentlinje,transformatorstasjon,koblingsstasjon)
- Ildfarlig opplag og andre innretninger som kan være farlig for allmenheten
- Område med annen særskilt angitt fare
- Grense for restriksjonsområde
- Frisiktsone ved veg
- Grense for bevaringsområde
- Bevaring av bygninger og anlegg
- Bevaring av bygninger
- Bevaring av anlegg
- Bevaring av landskap og vegetasjon
- Grense for fornyelsesområde
- Fornyelsesområder
- Grense for rekkefølgeområde
- Rekkefølgebestemmelser
- Midlertidig trafikkområde

TEGNFORKLARING REGULERINGSPLANKART

Reguleringsplan PBL 2008

- Sikringsonegrense
- Infrastrukturgrense
- Angitthensyngrense
- Gjennomføringgrense
- Båndleggingrense nåværende
- Bestemmelsegrense
- Regulerthøyde
- Boligbebyggelse
- Boligbebyggelse - frittliggende småhusbebyggelse
- Boligbebyggelse - konsentrert småhusbebyggelse
- Boligbebyggelse - blokkbebyggelse
- Garasjeanlegg for bolig-/fritidsbebyggelse
- Sentrumsformål
- Kjøpesenter
- Forretninger
- Tjenesteyting
- Barnehage
- Undervisning
- Institusjon
- Relgionutøvelse
- Forsamlingslokale
- Administrasjon
- Annen tjenesteyting
- Næringsbebyggelse
- Kontor
- Hotell
- Industri
- Lager
- Annen næring
- Idrett
- Idrettsstadion
- Andre typer bebyggelse og anlegg
- Energianlegg
- Vann- og avløpsanlegg
- Vannforsyningsanlegg
- Avløpsanlegg
- Renovasjonsanlegg
- Øvrige kommunaltekniske anlegg
- Telekommunikasjonsanlegg
- Småbåtanlegg i sjø og vassdrag
- Uthus/naust/badehus
- Annen særskilt angitt bebyggelse og anlegg
- Uteoppholdsareal
- Lekeplass
- Gårdsplass
- Annet uteoppholdsareal
- Grav- og urnelund
- Kombinert bebyggelse og anleggsformål
- Bolig/forretning
- Bolig/forretning/kontor
- Bolig/tjenesteyting
- Bolig/kontor
- Forretning/kontor
- Forretning/kontor/industri
- Forretning/kontor/tjenesteyting
- Forretning/tjenesteyting
- Næring/tjenesteyting
- Industri/lager
- Kontor/industri
- Kontor/tjenesteyting
- Bebyggelse og anleggsformål kombinert med andre angitte hovedformål
- Samferdselsanlegg og teknisk infrastruktur (arealer)
- Veg
- Kjøreveg
- Fortau
- Torg
- Gatetun
- Gang/sykkelveg
- Gangveg/gangareal/gågate
- Sykkelveg/-felt
- Annen veggrunn - tekniske anlegg
- Annen veggrunn - grøntareal
- Holdeplass/plattform
- Leskur/plattformtak
- Tekniske bygg/konstruksjoner
- Annen banegrunn - grøntareal
- Havn
- Kai
- Hovednett for sykkel
- Kollektivnett
- Kollektivtransport
- Kollektivanlegg
- Kollektivholdeplass
- Parkering
- Parkeringsplasser med bestemmelser
- Parkeringshus/-anlegg
- Energinett
- Avløpsnett
- Kombinerte tekniske infrastrukturtraseer
- Grønnstruktur
- Naturområde
- Turveg
- Friområde
- Park
- Vegetasjonsskjerm
- Kombinerte grønnstrukturformål
- Landbruks-, natur-, og friluftsområder samt reindrift
- LNFR-areal for nødvendige tiltak for LNFR
- Landbruksformål
- Jordbruk
- Naturvern
- LNFR-formål kombinert med andre angitte hovedformål
- Ferdsel
- Havneområde i sjø
- Småbåthavn
- Naturområde i sjø og vassdrag
- Friluftsområde
- Friluftsområde i sjø og vassdrag
- Friluftsområde i sjø og vassdrag med tilhørende strandsone
- Småbåtanlegg i sjø og vassdrag
- Badeområde
- Faresone - Flomfare
- Faresone - Høyspenningsanlegg (ink høyspentkabler)
- Faresone - Annen fare
- Sikringsone - Nedslagsfelt drikkevann
- Sikringsone - Byggeforbud rundt veg,bane og flyplass
- Sikringsone - Frisikt
- Sikringsone - Andre sikringssoner
- Infrastruktursone - Krav vedrørende infrastruktur
- Infrastruktursone - Rekkefølgekrav infrastruktur
- Gjennomføringsone - Krav om felles planelegging
- Angitthensynsone - Hensyn landbruk
- Angitthensynsone - Hensyn grønnstruktur
- Angitthensynsone - Hensyn landskap
- Angitthensynsone - Bevaring naturmiljø
- Angitthensynsone - Bevaring kulturmiljø
- Båndlegging for regulering etter PBL
- Båndlegging etter lov om kulturminner
- Bestemmelseområde-Anlegg- og riggområde

Felles for reguleringsplan PBL 1985 og 2008

Felles for kommuneplan PBL 1985 og 2008

- Gang-/sykkelveg - nåværende
- Gang-/sykkelveg tunnel - nåværende
- Gangveg - nåværende
- Turveg/turdrag - nåværende
- Turveg/turdrag tunnel - nåværende
- Jernbane - nåværende

Reguleringsplan PBL 2008

Felles for reguleringsplan PBL 1985 og 2008

- Planens begrensning
- Faresonegrense
- Formålsgrense
- Regulerings- og bebyggelsesplanområde
- Regulert tomtegrense
- Eiendomsgrense som skal oppheves
- Bygg, kulturminner mm. som skal bevares
- Byggegrense
- Byggelinje
- Planlagt bebyggelse
- Bebyggelse som inngår i planen
- Bebyggelse som forutsettes fjernet
- Regulert senterlinje
- Frisiktslinje
- Regulert kant kjørebane
- Regulert kjørefelt
- Regulert parkeringsfelt
- Regulert fotgjengerfelt
- Regulert støyskjerm
- Regulert støttemur
- Sikringsgjerde
- Bru
- Tunnel
- Målelinje/Avstandslinje
- Vegstegning / fysisk sperre
- Stenging av avkjørsel
- Avkjørsel
- Innkjøring
- Utkjøring
- Brukar
- Tunnelåpning
- Eksisterende tre som skal bevares
- Regulert nytt tre
- Regulert møneretning
- Abc — Påskrift feltnavn
- Påskrift reguleringsformål/arealformål
- Påskrift areal
- Påskrift utnytting
- Påskrift bredde
- Påskrift radius
- Påskrift kotehøyde
- Påskrift plantilbehør
- Regulerings- og bebyggelsesplan - påskrift

Andre planobjekter

- Grense for midlertidig bygge- og deleforbud
- Område for midlertidig bygge- og deleforbud

Bodø kommune

Grunnkart

Eiendom: 41/1018
Adresse: Steindiket 1
Dato: 19.08.2025
Målestokk: 1:1000

N

UTM-33

Eiendomsgr. nøyaktig <= 10 cm
Eiendomsgr. middels nøyaktig >10<=30 cm
Eiendomsgr. mindre nøyaktig >30<=200 cm
Eiendomsgr. mindre nøyaktig >200<=500 cm
Eiendomsgr. lite nøyaktig >=500 cm
Eiendomsgr. uviss nøyaktighet
Eiendomsgr. omtvistet
Hjelpelinje veikant
Hjelpelinje punktfeste
Hjelpelinje vannkant
Hjelpelinje fiktiv

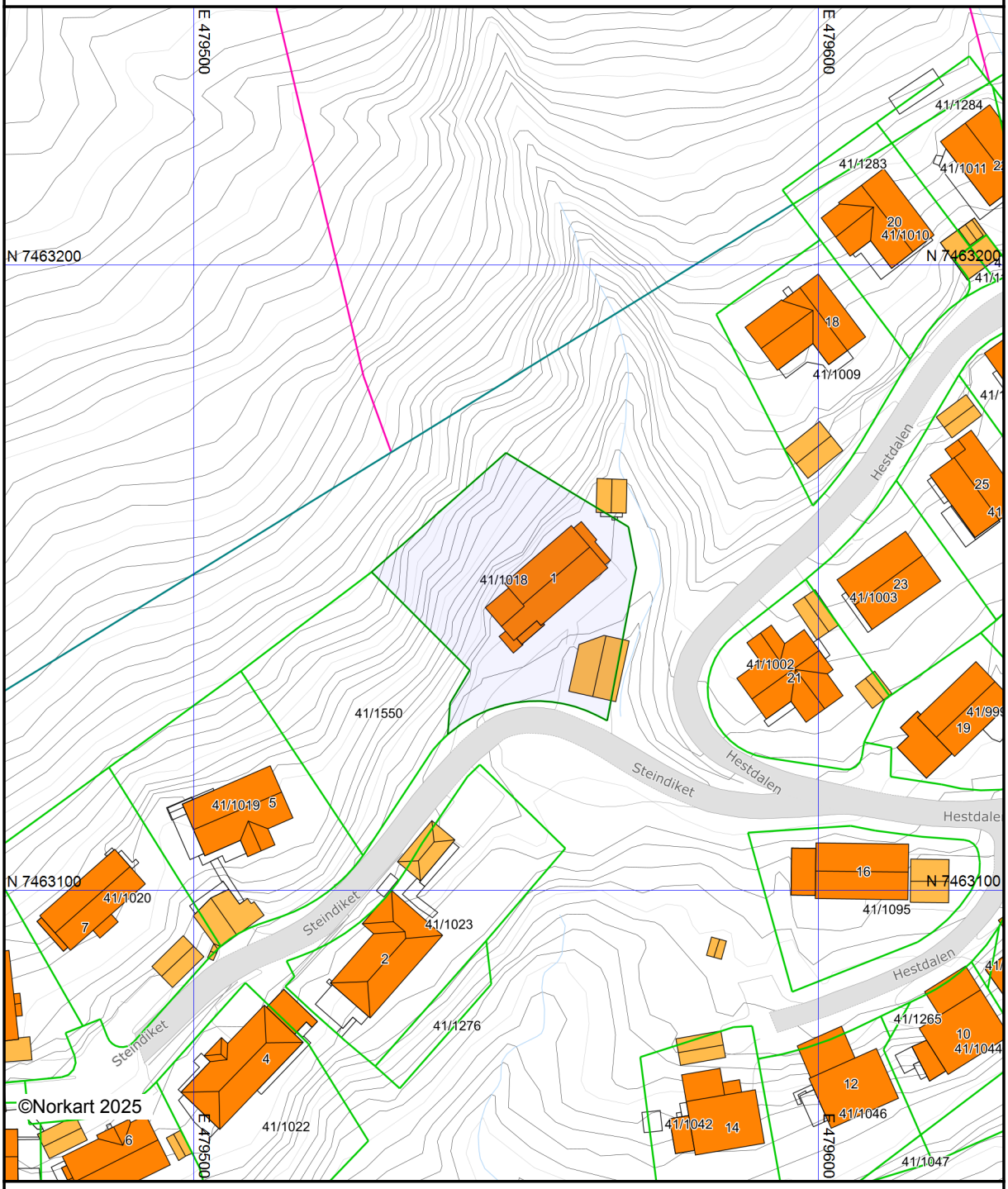

Det tas forbehold om at det kan forekomme feil, mangler eller avvik i kartet. Spesielt gjelder dette usikre eiendomsgrenser. Dette kartet kan ikke brukes som erstatning for situasjonskart i byggesaker.

Bodø kommune

Kommuneplankart

Eiendom: 41/1018
Adresse: Steindiket 1
Dato: 19.08.2025
Målestokk: 1:2000

N

UTM-33

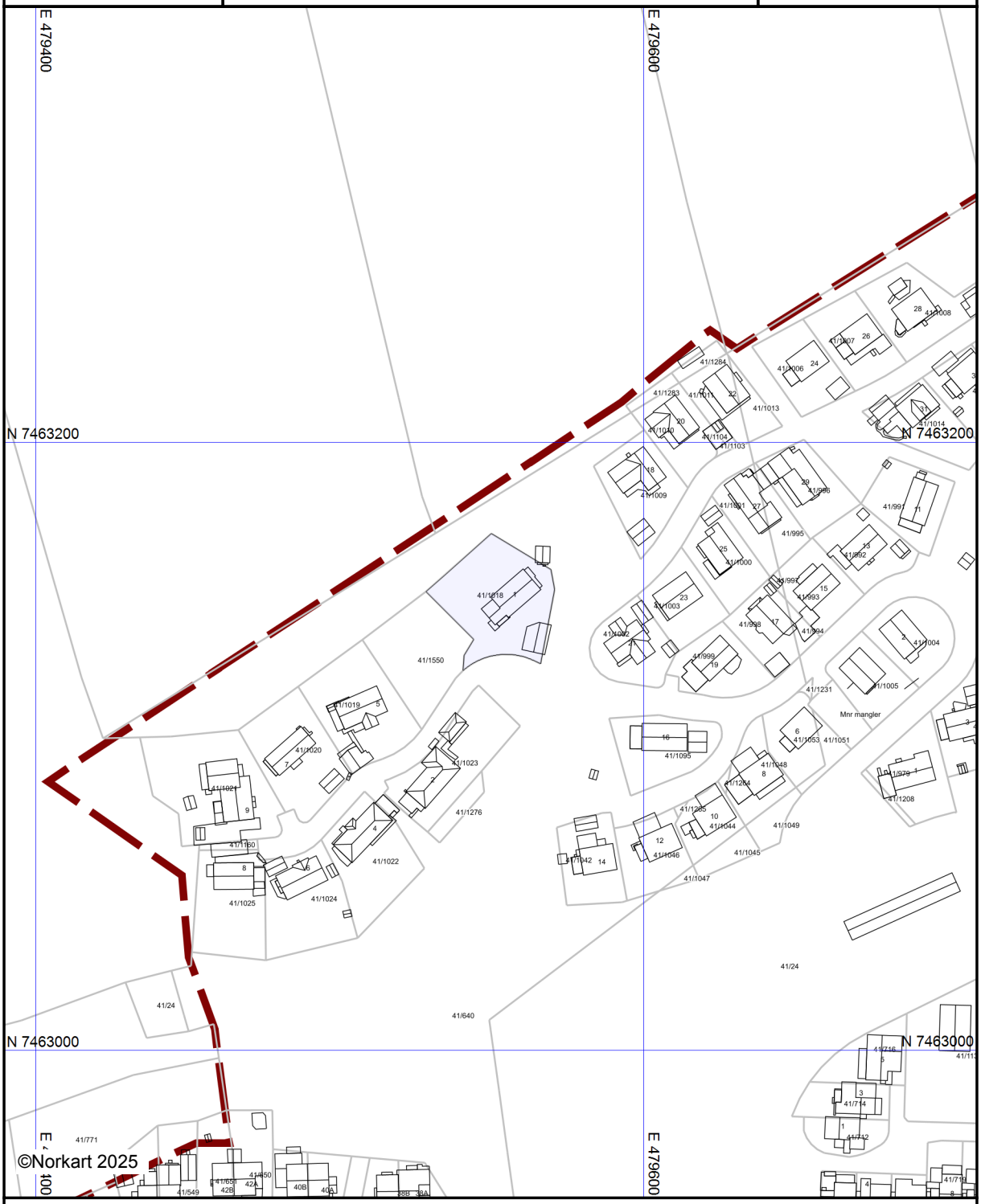

Kartet er produsert fra kommunens beste digitale kartbaser for området og inneholder viktige opplysninger om eiendommen og området omkring.
Presentasjonen av informasjon er i samsvar med nasjonal standard.
Kartet kan inneholde feil, mangler eller avvik i forhold til kravene i oppgitt standard.
Kartet kan ikke benyttes til andre formål enn det formålet det er utlevert til uten samtykke fra kommunen jf. lov om åndsverk.

Bodø kommune

Reguleringsplankart

Eiendom: 41/1018
Adresse: Steindiket 1
Dato: 19.08.2025
Målestokk: 1:1000

N

UTM-33

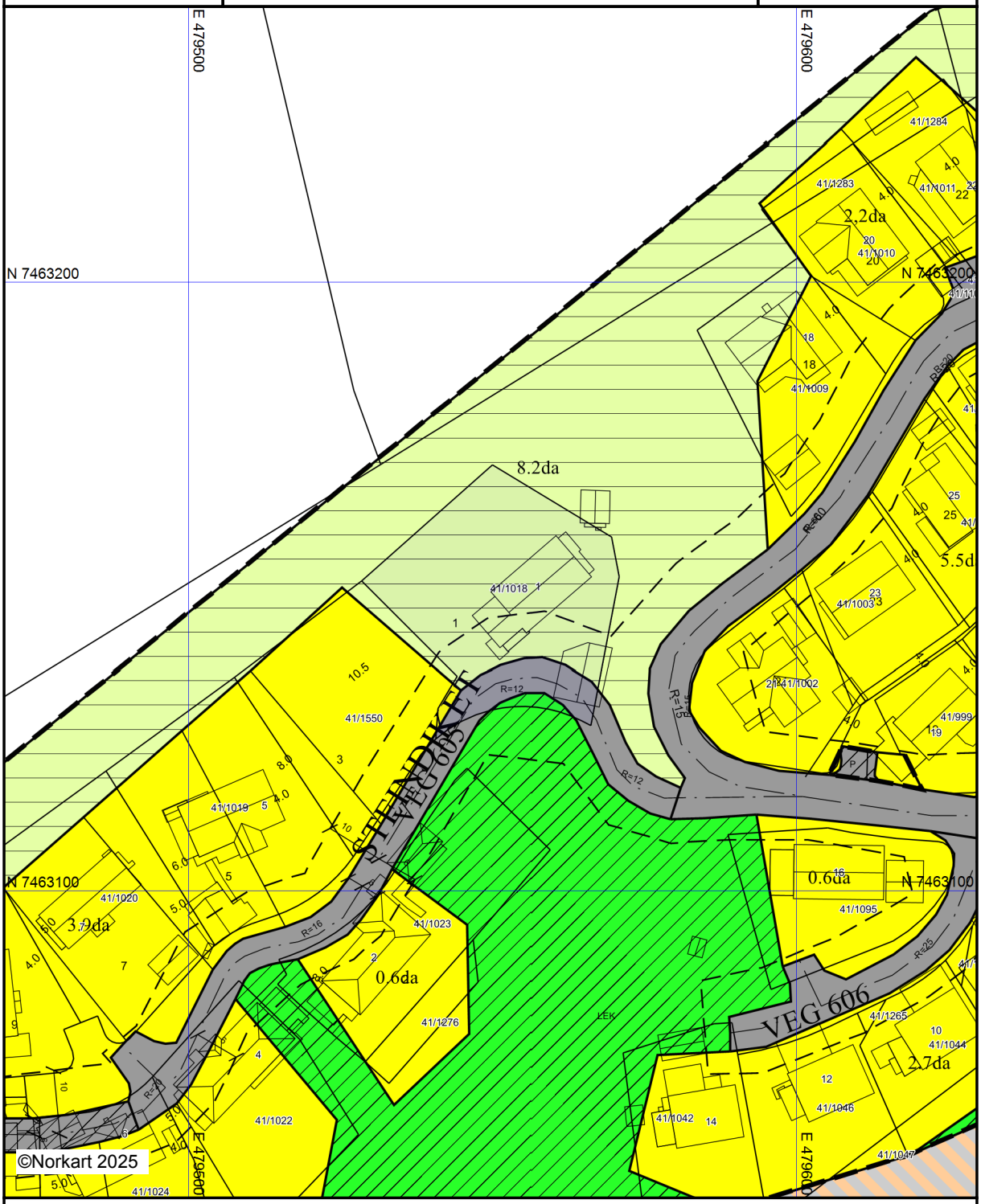

Kartet er produsert fra kommunens beste digitale kartbaser for området og inneholder viktige opplysninger om eiendommen og området omkring.
Presentasjonen av informasjon er i samsvar med nasjonal standard.
Kartet kan inneholde feil, mangler eller avvik i forhold til kravene i oppgitt standard.
Kartet kan ikke benyttes til andre formål enn det formålet det er utlevert til uten samtykke fra kommunen jf. lov om åndsverk.

Bodø kommune

Ledningskart

Eiendom: 41/1018
Adresse: Steindiket 1
Dato: 19.08.2025
Målestokk: 1:500

N

UTM-33

Vannledning | Overvannsledning | Kum | Hydrant
Spillvannsledning | Avløp felles | Sluk

Kartet viser kommunale ledningstraseer (vann og avløp) der dette finnes. Private stikkledninger tegnes der disse er registrert. Informasjon hentes fra kommunens digitale ledningskartverk.

Det tas forbehold om at det kan forekomme feil, mangler eller avvik i kartet. Spesielt gjelder dette usikre eiendomsgrenser. Beliggenhet og høyder for VA-ledninger må oppfattes som orienterende, og VA-ledninger kan mangle i kartet. Dette kartet kan ikke brukes som erstatning for situasjonskart i byggesaker.

Utskriftsdato: 19.08.2025

Vegstatuskart for eiendom 1804 - 41/1018//

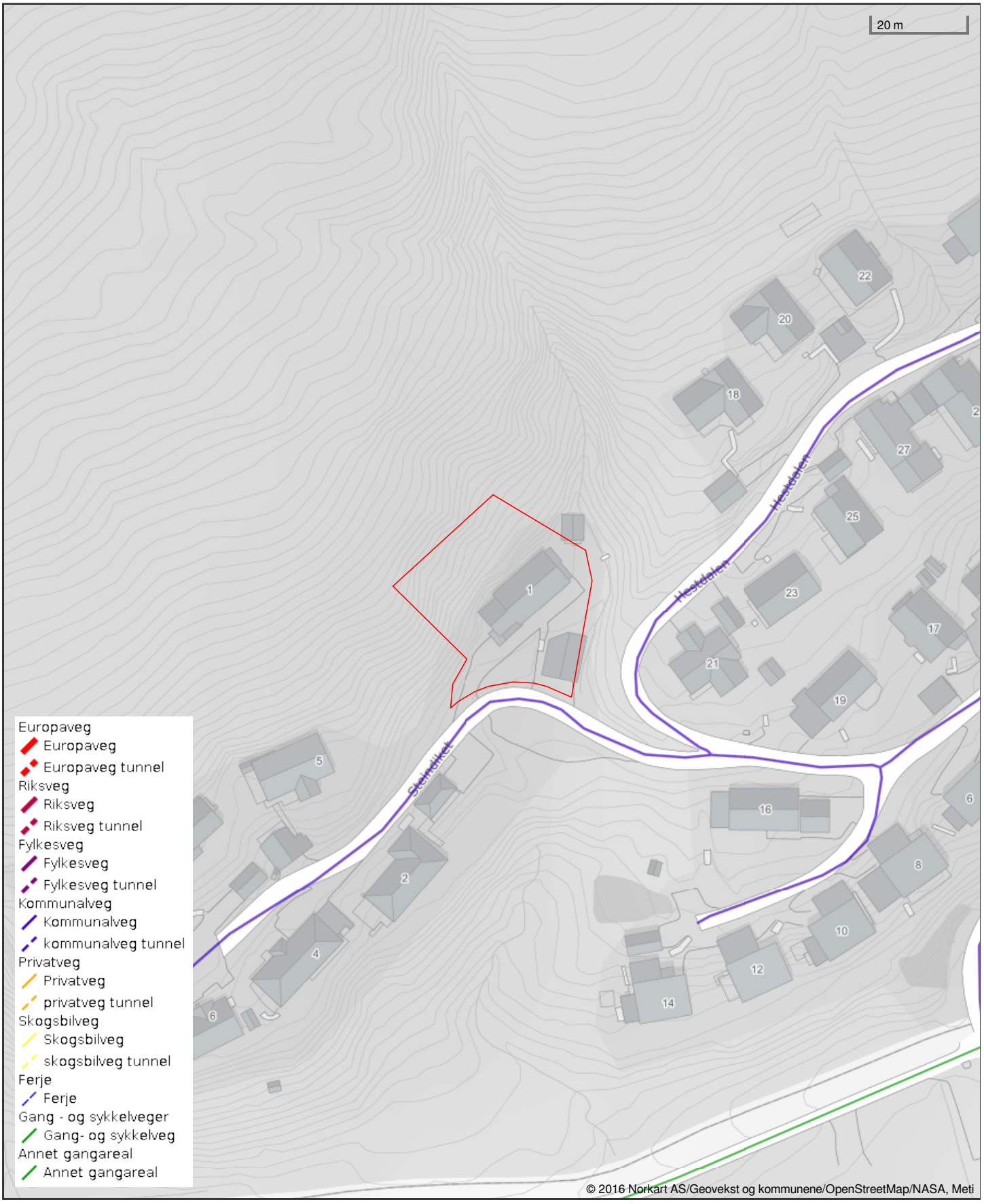

Det tas forbehold om riktigheten eller fullstendigheten av opplysningene i dette dokumentet. Det kan ikke rettes krav som følge av at disse opplysningene benyttes som grunnlag for beslutninger.

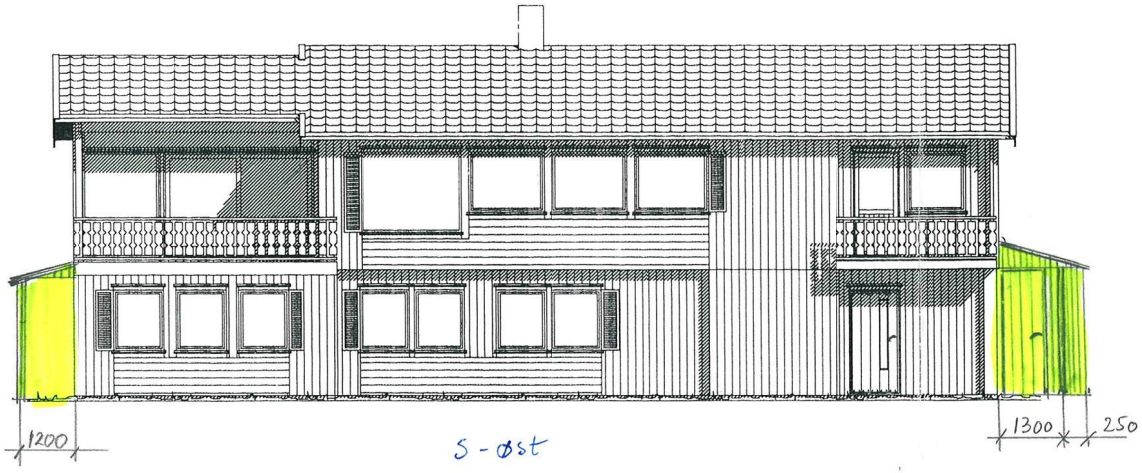

S - øst

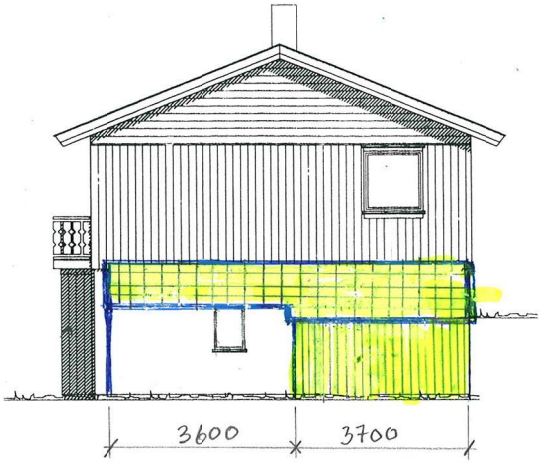

N - øst

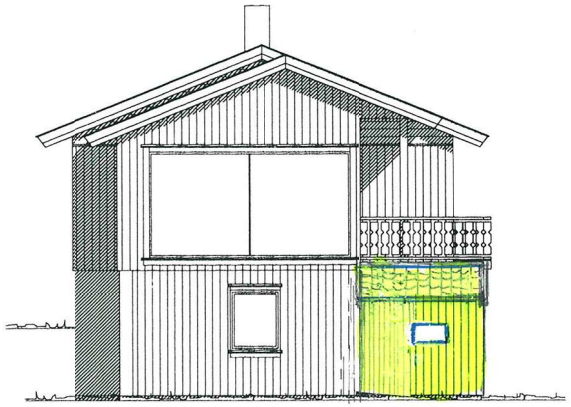

S - vest

Husets bakside

N - Vest

TILBYGG BOLIG:

Roger Jakobsen,
Steindiket 1, Bodø.

M= 1:100

Fasader.	TEGN.	DATO	PROSJEKT:	TEGN.NR:
	A.Aas	18.03.00	90221	502

90YK2
bravida
41/1017 Byggesak Teg

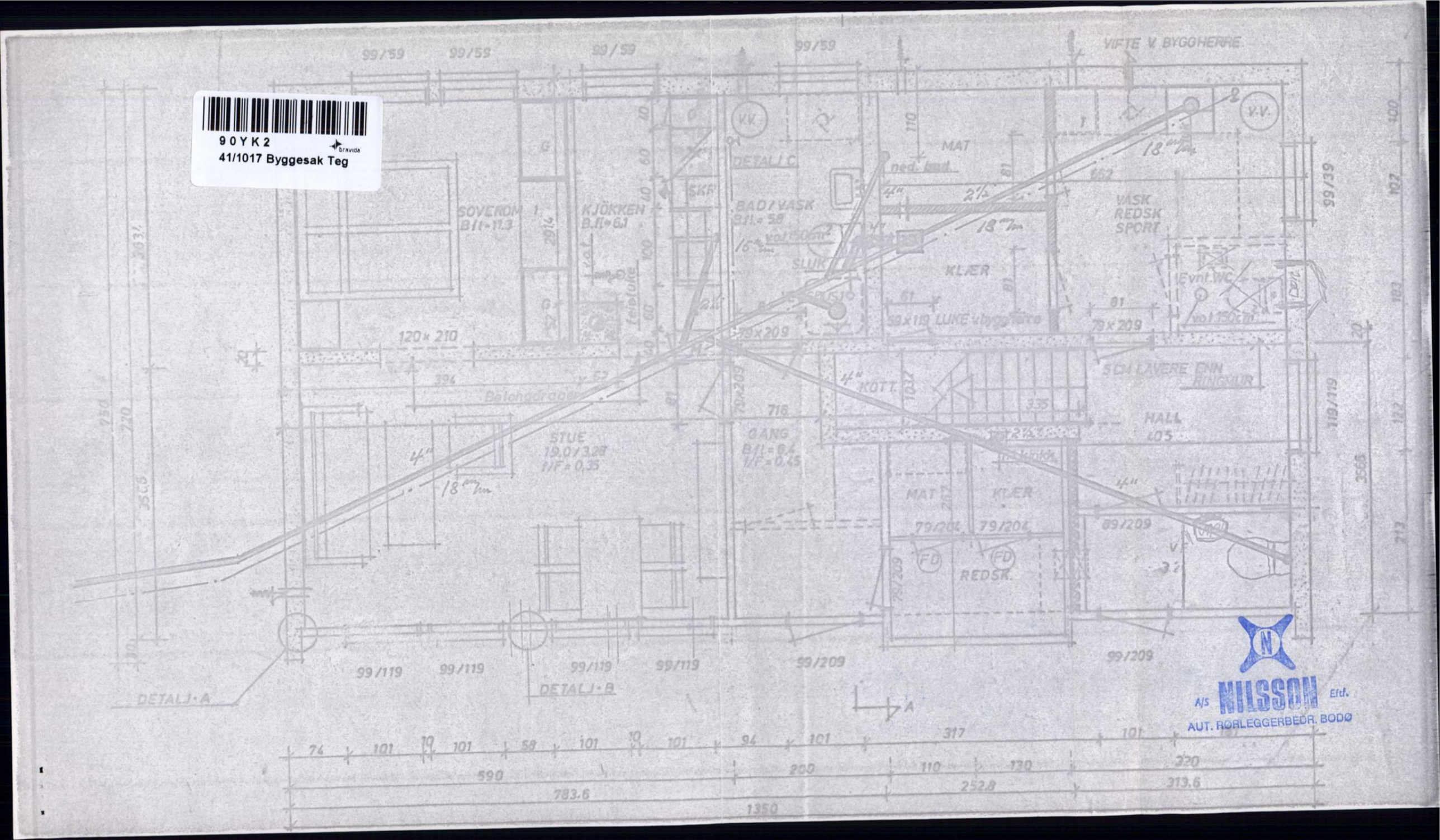

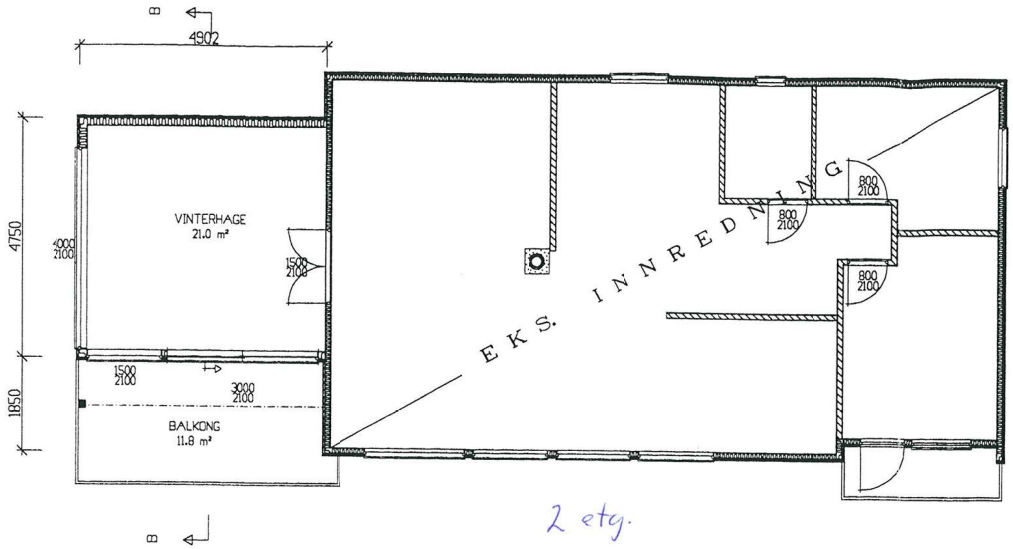

2 etg.

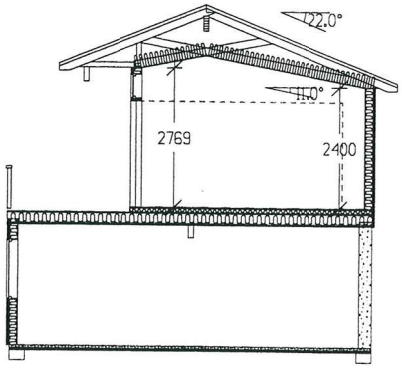

SNITT TILBYGG

N-vest

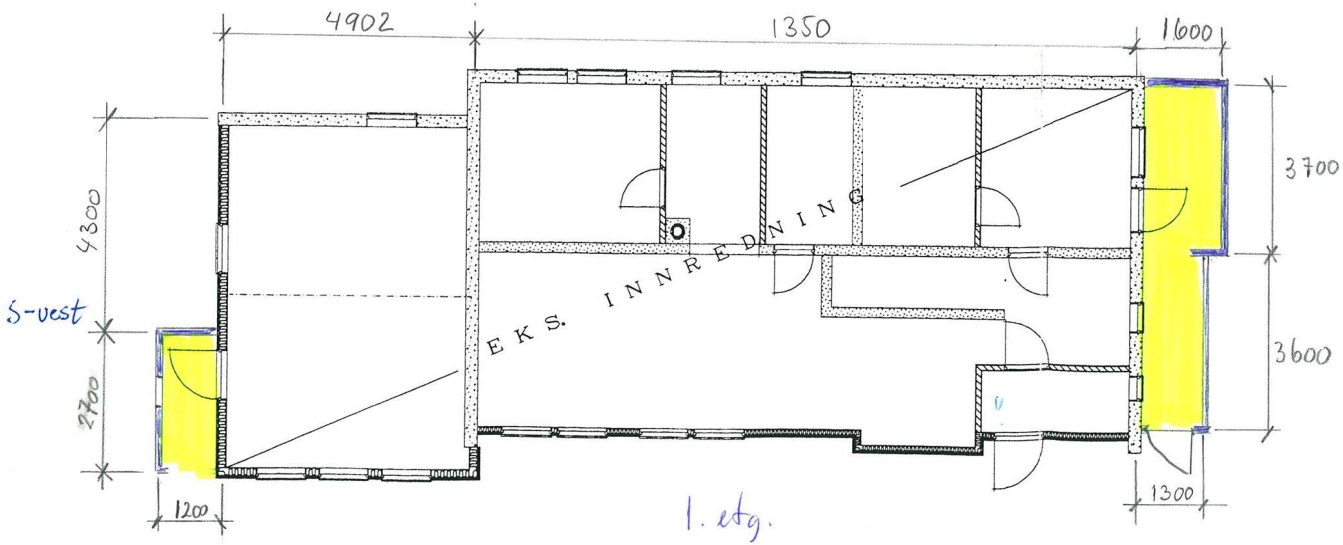

1. etg.

S-øst

TILBYGG BOLIG:
Roger Jakobsen,
Steindiket 1, Bodø.

M= 1:100

Planer. Snitt.	TEGN.	DATO	PROSJEKT:	TEGN.NR:
	A.Aas	18.03.00	90221	501

SITUASJONSPLAN STEINDIKET NR. 1

M=1:500

Byggherre Manfred Løkås

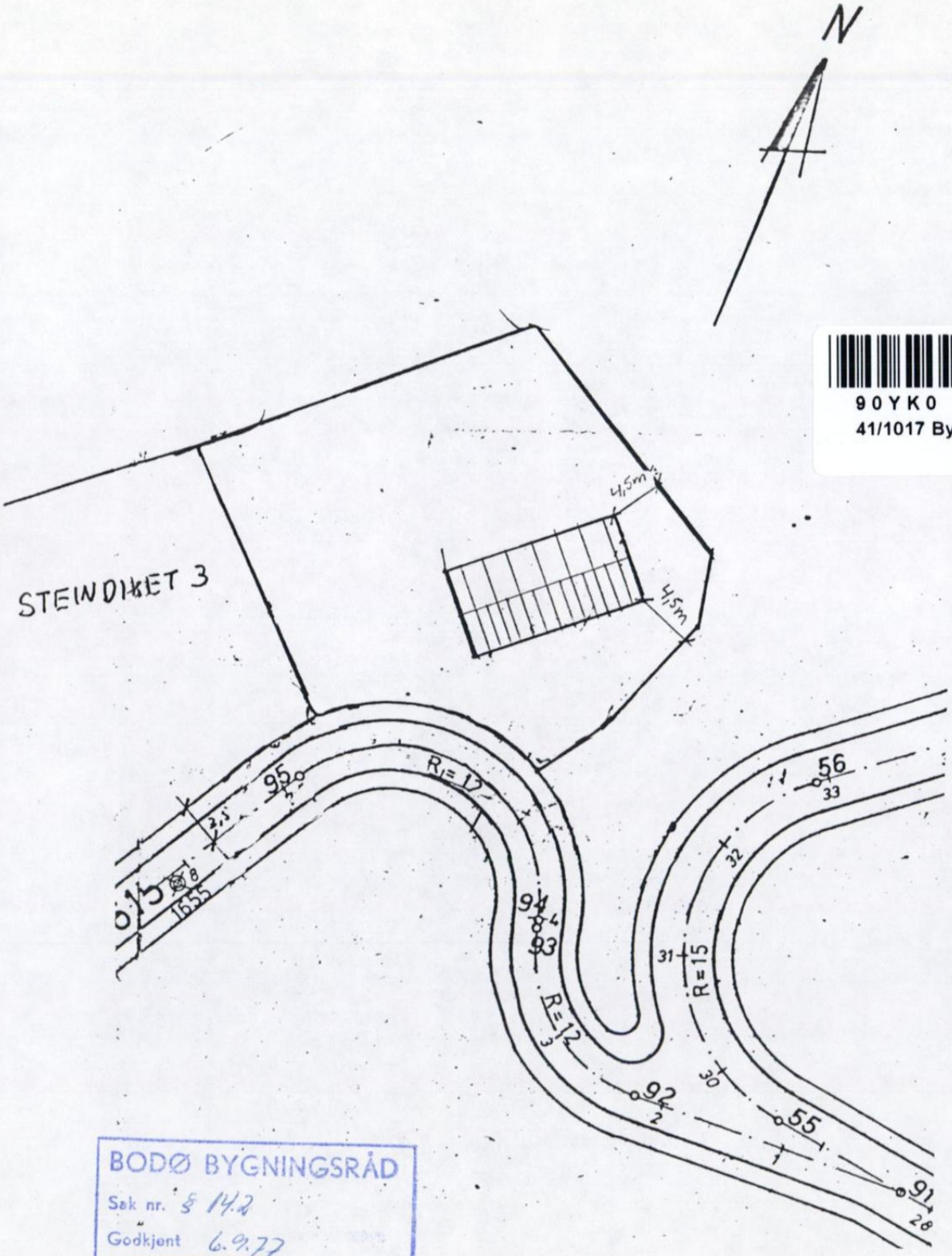

90YK0
41/1017 Byggesak Kar

BODØ BYGNINGSRÅD
Sak nr. § 14.2
Godkjent 6.9.77

A
B
A
B
G
R = 12
R = 20
R = 60
R = 15
R = 72
R = 30
R = 75
R = 30
105
100
95
85
29
27
25
23
21
19
17
15
8
8
3
STEINDALEN 686
HESTE

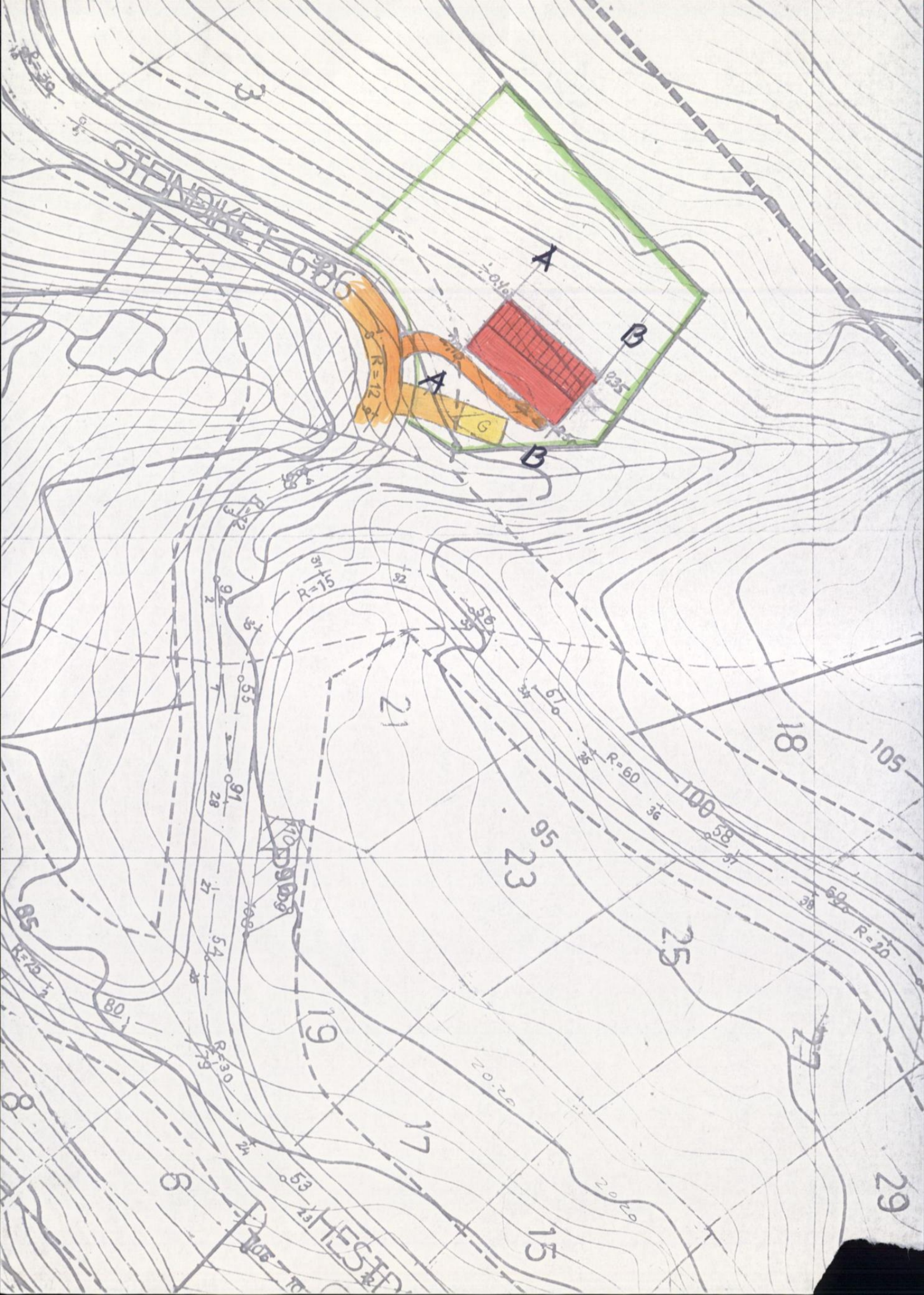
STENSKET 686
A
A
B
B
G
R=12
R=15
R=60
R=20
R=30
R=25
R=35
21
23
25
27
29
19
17
15
18
105
100
95
90
85
80
HESTD

MÅL 1 : 1000

Profil av tomt MANFRED LØKÅS

A - A.

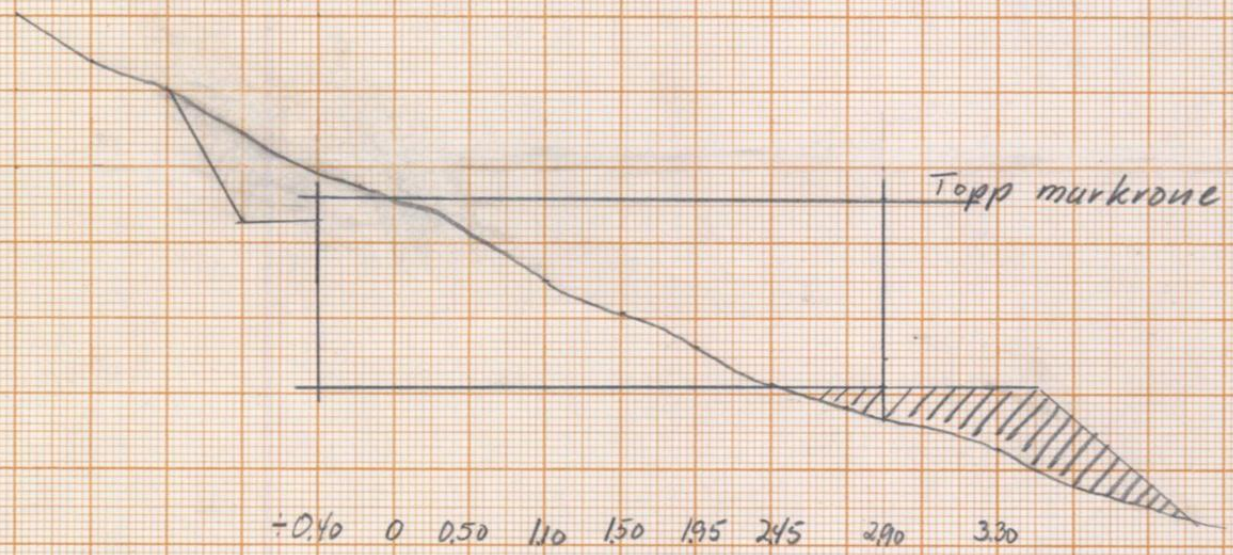

BRØDR. HETLAND A.S
Telefon 24280
Drammensveien 8 Oslo

EMO A 4

MÅL 1:1000

PROFIL AV TOMT MANFRED LØKÅS

B - B

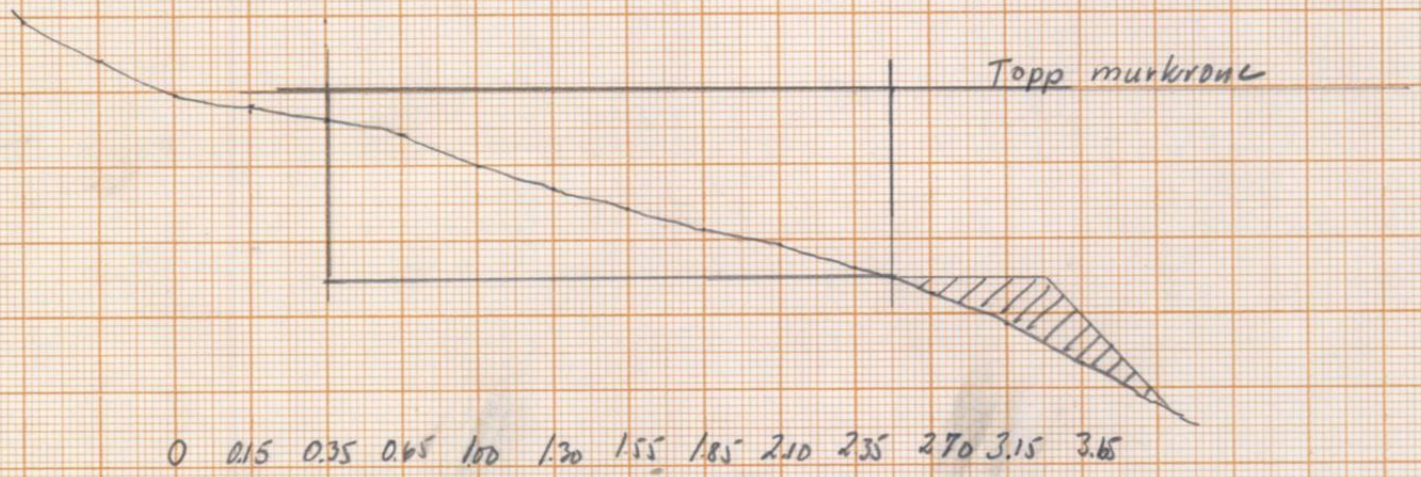

BRØDR. HETLAND A.S
Telefon 24280
Drammen

EMO A 4

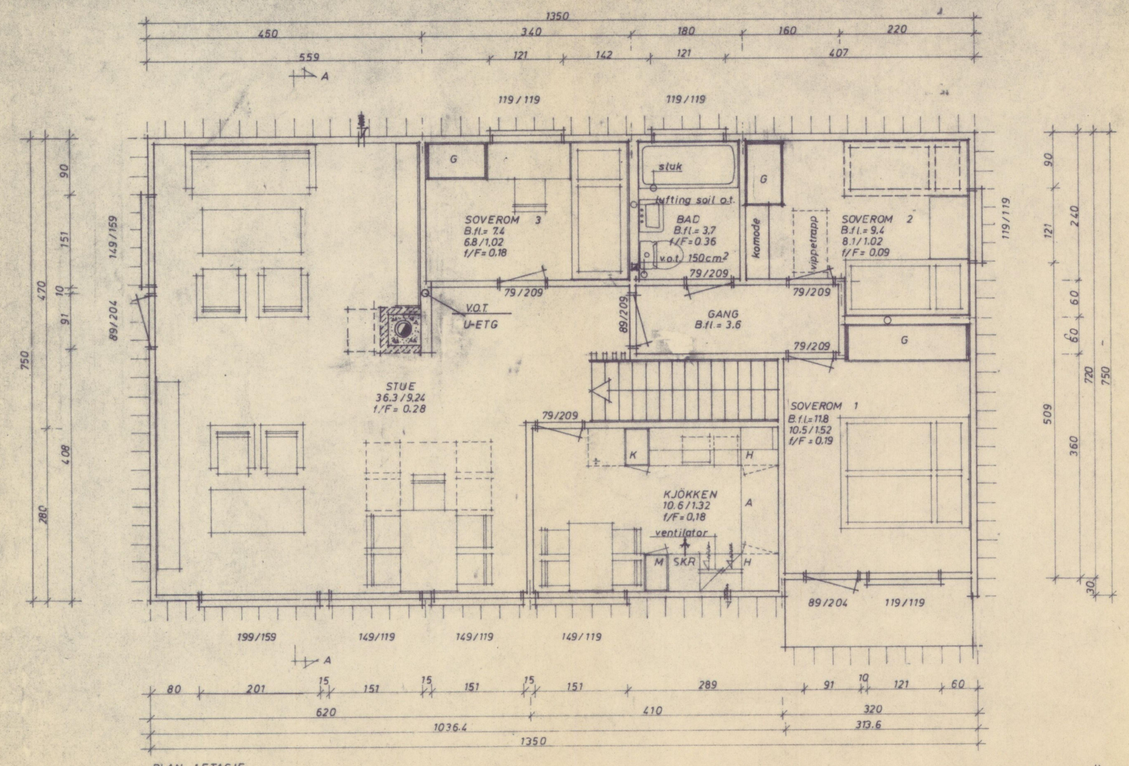

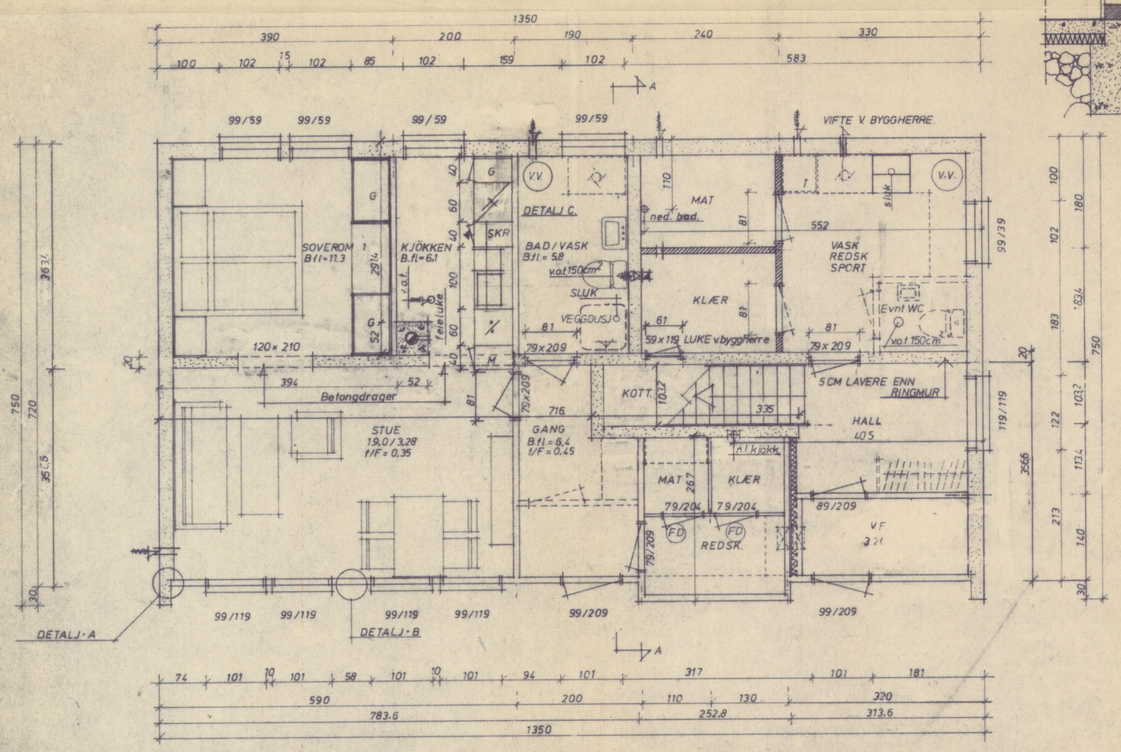

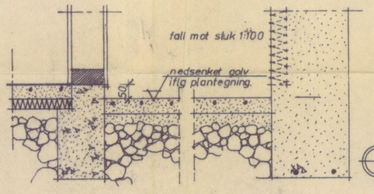

NEDSENKET GOLV I VÅTROM.
DETALJ C



FASADE MOT: S.ØST

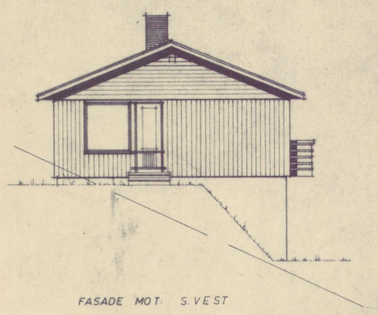

FASADE MOT: S.VEST

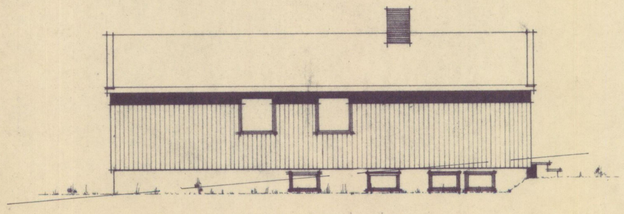

FASADE MOT: N.VEST

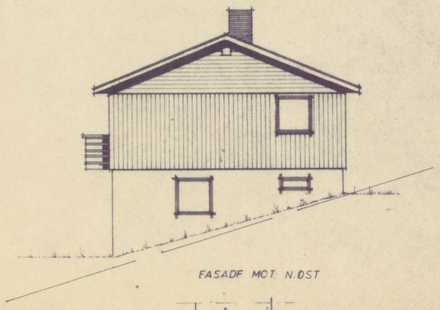

FASADE MOT: N.ØST

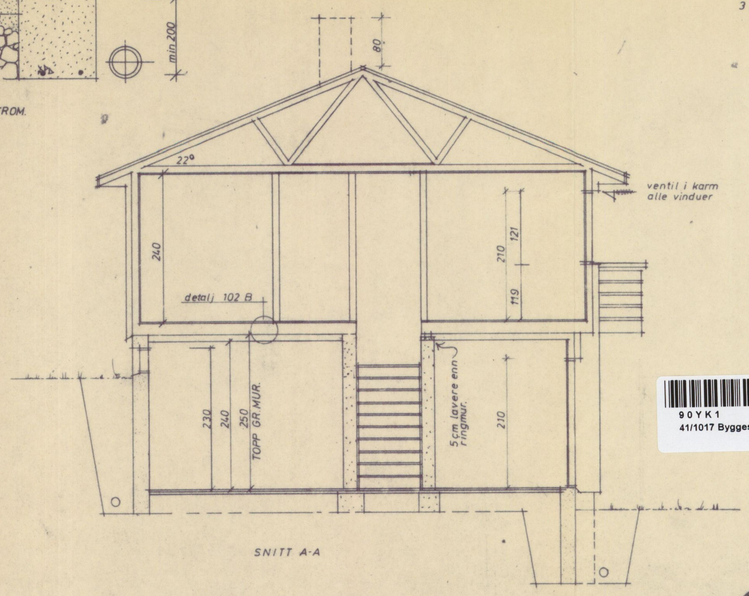

SNITT A-A

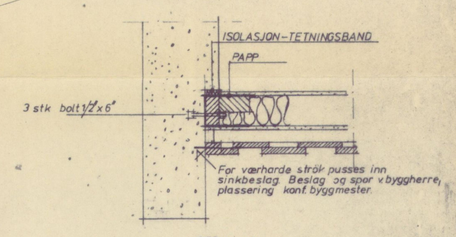

DETALJ · A

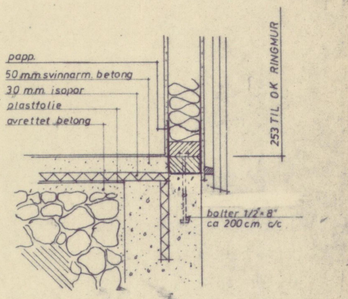

DETALJ · B

90YK1
41/1017 Byggesak Teg

GRUNNMURSTEGNING 6/7 77

BODØ BYGNINGSRÅD
Godkjent – § 14.2
6SEP1977

01 03 73

Leiareal 95.30 m²
Hybelleilighet 50.8 m² /39/77-43 22°

REV. 060777 A.D.
REV. 01.12.76 MH

Byggherre	MANFRED LØKÅS	Husb. reg.nr.	003/75
Byggeplass	LIMYRÅSEN	Målestok A	1:50 1:10 1:100
Kommune	BODØ Gnr. Bnr.	Tegn.	Trac. K.S.
		Dat.	Dat. 02097%
		Kfr.	Dat.
BRODR. HETLAND AS		Erst. tning for	
		Typebetegnelse	U-95-9M+
		Erstatter	

Uten skriftlig tillatelse er det ikke adgang til å benytte eller etterligne