


Skytjedalen 27

Avstand til sjø

754 m



Offentlig transport

✈ Bodø lufthavn	14 min	🚗
🚆 Bodø stasjon Linje F7, R75	10 min	🚗 5.3 km
🚆 Skivika Linje 4, 4 N, 400	2 min	🚗 0.9 km
🚆 Ramnfloget Linje 3	16 min	🚶 1.3 km

Avstand til byer

Bodø	10 min	🚗
Fauske	1 t	🚗

Ladepunkt for el-bil

🚗 Dreyfushammarn 11 AS	6 min	🚗
🚗 Recharge Esso Rønvik	6 min	🚗

Havner i området

- Løpshavn
- Bodø Gjestehavn
Drivstoff, matvarer



Aktiviteter

Royal Bowling	11 min	🚗
Bodø Golfpark	31 min	🚗

Sport

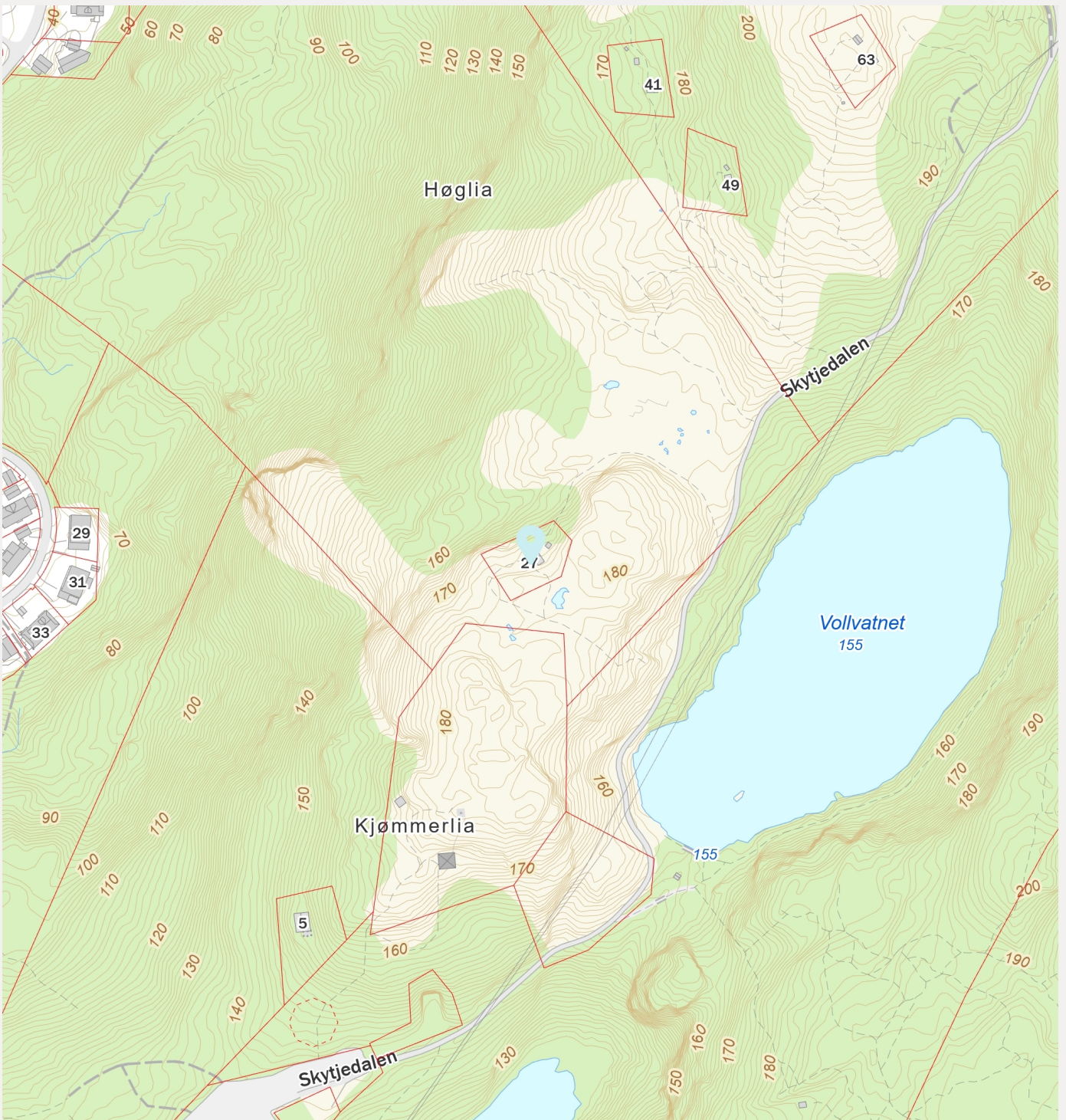
⚽ Toppsetta grusbane Fotball	2 min	🚗 0.7 km
⚽ Løpsmarka kunstgressbane Fotball	21 min	🚶 1.3 km
🏊 Feel24 Rønvika	6 min	🚗
🏊 Feel24 Bodø Performance	6 min	🚗

Dagligvare

Coop Extra Volden PostNord	18 min	🚶 1.5 km
Coop Extra Løpsmarka Post i butikk, PostNord	4 min	🚗 2 km

Varer/Tjenester

📦 Koch/Glasshuset	10 min	🚗
📦 City Nord	12 min	🚗
🏪 Boots apotek Sentrumsgården	10 min	🚗
🏪 Apotek 1 Tordenskjold	11 min	🚗
🍷 Bodø Vinmonopol	10 min	🚗



Tilstandsrapport

levert av Anticimex AS

Skytjedalen 27
8011 BODØ
Gnr./Bnr.: 29/513
Bodø kommune

Areal

Hytte
Bruksareal: 35 m²

Totalt bruksareal (BRA): 35 m²

Befaring

Befaringsdato: 02.07.2025

Bygnings sakkyndig selskap


Anticimex AS

www.anticimex.no

Tlf: 41414128

E-post: boliginspeksjoner.nord@anticimex.no

Orgnr: 923 856 781



Signatur inspektør: Jonas Jacobsen

Mobil: 98469629

Om Tilstandsrapporten

Hvordan lese rapporten

Tilstandsrapporten viser hva som har blitt undersøkt i forbindelse med den bygningssakkyndiges besiktigelse av eiendommen. Om ikke annet er kommentert består undersøkelsene av visuelle observasjoner.

Rapporten er utarbeidet i henhold til forskrift til avhendingslova (tryggere bolighandel), gjeldende fra 1. januar 2022. Norsk Standard 3600:2018 er også lagt til grunn, men ikke alle standardens bestemmelser er tatt med. Dette gjelder for eksempel følgende bestemmelser:

- 9 - Gjennomgang av dokumentasjon av boligen (kun påfølgende deler): Innhenting av informasjon fra kommunens tekniske etat
- 13.2 - Vurdering av teknisk verdi
- 14.3 - Oppsummering
- Tabell A.1 (kun påfølgende deler): Punkt 22 (Geologiske forhold)
- Tabell A.3 - Undersøkelser av fellesdeler
- Tillegg C.2 - Tilstandsgrad for branntekniske forhold

Det er gjort et utvalg med prinsippet kost / nytte basert på avhendingsloven. Annen relevant bygningsteknisk erfaring og forståelse er også lagt til grunn, herunder forhold som har registrerte høye klagefrekvenser og/eller skadesaker.

Bagatellmessige og åpenbare forhold som er synlige for enhver og ikke har vesentlig bygningsmessig betydning, er normalt ikke omtalt.

Gulv mot grunn og etasjeskillere kontrolleres ved bruk av krysslaser for eventuelle skjevheter. I utgangspunktet kontrolleres to rom i hver etasje (eventuelt kryssmåling i ett rom), og i hvert rom er det 5 målepunkter. Stikkprøveprinsippet er benyttet.

I rapporten har alle TG 2, TG 3 og TG IU kommentarer for bedre forståelse. De sjekkpunkter som har fått TG 0 og 1 (ikke funnet funksjonssvikt) er listet opp horisontalt i starten av hvert hovedelement. Hovedhensikten med denne tilstandsrapporten er å bidra til å vurdere boligens tilstand, oppfylle selgers opplysningsplikt overfor kjøper av boligen, og gi den bygningssakkyndiges faglige vurderinger som gjelder byggetekniske forhold for boligen, som kjøper anbefales være spesielt oppmerksom på.

Forklaring av tilstandsgrader

Tilstandsgrader, forkortet til TG, beskriver på en enkel og visuell måte en tilstand eller en risiko opp mot referansenivå. I tillegg til graderingen med tall, benyttes trafikklysets prinsipp med fargene grønt, gult og rødt.

TG 0 og TG 1 benyttes når tiltak vurderes som ikke nødvendig. Alle TG 2 og TG 3 kommenteres med årsak og konsekvens. TG IU kommenteres.

Dokumentasjonskrav

Dersom det har vært utført reparasjoner, vedlikehold, installasjoner, ombygging eller lignende i boligen de siste fem årene, og arbeidet er utført av kvalifiserte håndverkere, etterspørres dokumentasjon på arbeidet. Som dokumentasjon regnes blant annet skriftlig bekreftelse fra den eller de håndverkerne som ble brukt. Manglende dokumentasjon kommenteres.

For elektrisk anlegg skal det foreligge samsvarserklæring for arbeid utført etter 01.01.1999, samsvarserklæringen etterspørres. Dersom det har vært utført el. tilsyn i boligen skal dette dokumenteres. Manglende samsvarserklæring og dokumentasjon fra el. tilsynet kommenteres. Det foretas en forenklet vurdering av det elektriske anlegget.

Vurderinger for tilstandsgrader, hentet fra forskrift til avhendingsloven:

TG 0 Ingen avvik (funksjonssvikt ikke oppdaget)

Tilstandsgrad 0 gis når bygningsdelen ikke har noen avvik. Bygningsdelen skal være tilnærmet ny, ikke vise tegn på slitasje og det skal være lagt frem dokumentasjon på faglig god utførelse. Det er ingen merknader til delen.

TG 1 Mindre eller moderate avvik (funksjonssvikt ikke oppdaget)

Tilstandsgrad 1 gis når bygningsdelen har mindre avvik. Bygningsdelen skal bare ha normal slitasje, og strakstiltak skal ikke anses som nødvendig. Graden kan også brukes når delen er ny, men der dokumentasjon på faglig god utførelse mangler

TG 2 Vesentlige avvik (alder, slitasje, skader mv.)

Tilstandsgrad 2 gis når bygningsdelen har vesentlige avvik. Bygningsdelen skal enten ha feil utførelse, en skade eller symptomer på skade, sterk slitasje eller nedsatt funksjon. Graden gis når bygningsdelen trenger vedlikehold eller tiltak i nær fremtid.

Graden skal også brukes når delen er gammel og det er grunn til å varsle om faren for skader på grunn av alderen, eller når det er grunn til å overvåke delen spesielt på grunn av fare for større skader eller følgeskader.

TG 3 Store eller alvorlige avvik (strakstiltak nødvendig)

Tilstandsgrad 3 gis når bygningsdelen har store eller alvorlige avvik. Bygningsdelen har kraftige symptomer på forhold som man må regne med trenger utbedring straks eller innen kort tid. Graden skal også brukes ved påvist funksjonssvikt eller sammenbrudd.

Sjablongmessig prisanslag er gitt på generelt grunnlag og må ikke ses på som et pristilbud fra håndverker. Kostnader ved utbedring avhenger av personlige valg av utførelse og produkter. Markedspris på materialer, produkter og håndverkertjenester vil også innvirke på utbedringskostnaden. For bygningsdeler som er gitt TG3 settes et sjablongmessig prisanslag på utbedringskostnad for tilsvarende standard.

TG IU Ikke undersøkt

TG IU skal kun brukes unntaksvis. Hvis det ikke har vært mulig å undersøke bygningsdelen, for eksempel fordi krypekjelleren er uten inspeksjonsmulighet eller taket var tildekket med snø på undersøkelsestidspunktet, skal dette oppgis.

i Informasjon

Ikonet (i) benyttes til å gi nyttige opplysninger selv om funksjonssvikt ikke ble oppdaget.

Befarings- og eiendomsopplysninger

Befaring

Befaringsdato	02.07.2025
Referansenummer	15073808
Meglerforetakets oppdragsnummer	93-25-0031
Hjemmelshaver/selger	Grete Hagerup Steigberg
Bygningssakkyndig inspektør	Jonas Jacobsen
Tilstede på befaringen	Nøkkelbefaring
Utvendige snødekte flater	Nei
Utetemperatur	14 °C
Rapportdato	03.07.2025 11:58

Eiendomsopplysninger

Type objekt	Hytte
Gate/vei adresse	Skytjedalen 27
Postnummer/sted	8011 BODØ
Kommune	1804 - Bodø
Gnr./Bnr.:	29/513
Tomt	Eiet tomt: 998 m ²

Bygninger på eiendommen

Bygningstype	Byggår	Tilbygg	Ombygging
Hytte	Ukjent		

Byggemåte

Fritidsbolig beliggende i Rønvikfjellet, Bodø kommune. Tomt opparbeidet med diverse beplantninger og biloppstillingsplass (ifølge eier). Frittstående redskapsbod.

Fritidsbolig oppført på ukjent årstall. Fundamentert på ukjent byggegrunn. Yttervegger av trekonstruksjoner. Fasaden er kledd med stående trekledning. Etasjeskillere av trekonstruksjoner. Saltak i trekonstruksjoner. Yttertak er utvendig tekket med asfaltpapp. Vinduer med karmen av tre, og to-lags glass. Peisovn i stue. Naturlig ventilasjon.

Fritidsbolig på ett plan bestående av: Entre, stue/kjøkken, soverom og bod
Samt en hems.
Utgang fra entre til terrasse.

Terrasse i 1. etasje oppmålt til 29 m² (TBA).

Sammendrag av boligens tilstandsgrad



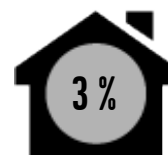
TG 1 i orden



TG 2 Alder, slitasje, skader mv.



TG 3 Strakstiltak nødvendig



TGIU Ikke undersøkt

Element	Status	Kontrollpunkt	Side	Sjablongmessig prisanslag
Kjøkken		Ventilasjon og avtrekk	8	
Øvrige rom		Overflater gulv	8	
		Innerdører	8	
		Annet	8	
Etasjeskiller - 1. etasje		Skjevhetmåling	9	Kr 0 - 10 000
Yttervegger inkl. fasader og konstruksjon		Fasader inkl. kledning	10	
Dører og vinduer		Vinduer	10	
Yttertak		Skorsteiner over tak	11	
		Beslag, renner, nedløp og snøfangere	11	
Terrasser / platting på terreng		Helhetsvurdering	11	
Grunnmur, fundamenter		Fundamenter	11	
Frittstående byggverk - Utebod og utedo		Frittstående byggverk	12	

Areal

Beskrivelse av arealmåling og arealbegreper

I henhold til Forskrift til avhendingslova (tryggere bolighandel) er NS 3940:2023 Areal- og volumberegninger av bygninger er lagt til grunn for arealmålinger og arealbegreper i rapporten.

Arealbegreper

Internt bruksareal (BRA-i):	Bruksareal av boenheten innenfor omsluttende vegger. Bruksenheten kan bestå av flere boenheter.
Eksternt bruksareal (BRA-e):	Bruksareal av alle rom som ligger utenfor boenheten/boenhetene, men som tilhører denne/disse.
Innglasset balkong (BRA-b):	Bruksareal av innglasset balkong tilknyttet boenheten. I begrepet inngår også veranda eller altan.
Totalt bruksareal (BRA):	Summen av BRA-i, BRA-e og BRA-b.
Terrasse- og balkongareal (TBA):	Areal av terrasser og åpne balkonger tilknyttet boenheten. I dette arealet inngår også åpen veranda eller altan mv.

Måleverdige arealer

Et areal er måleverdig når vilkår for fri høyde (høyde på minst 1,90 meter med en lengde og bredde på minst 0,60 x 0,60 meter), tilgjengelighet og permanent gangbart gulv oppfylles. I etasjer med skråtak gjelder egne bestemmelser. Ved nødvendige åpninger i etasjeskiller for trapp, måles kun det arealet som opptas av trappen. I etasjen under måles gulvet uten hensyn til trappen. Sjakter, heiser, skorsteiner, innvendige søyler og lignende er unntak og skal måles selv om de ikke oppfyller disse vilkårene og uansett om de har åpning i gulv, tilgjengelighet eller ikke.

Arealer med lav himlingshøyde

Ikke måleverdig gulvarealer som skyldes skråtak og lav himlingshøyde, opplyses som areal med lav himlingshøyde (ALH). ALH opplyses sammen med bruksareal (BRA) og summeres til gulvareal (GUA). Dersom en bolig har arealer bak knevegger som ikke er måleverdige, er disse ikke medtatt som areal med lav himlingshøyde (ALH).

Primærrom (P-rom) og Sekundærrom (S-rom)

I henhold til Forskrift til avhendingslova (tryggere bolighandel) er primær- og sekundærrom (P-rom og S-rom) beskrevet i eget oppsett. Definisjonen av P-rom og S-rom er videreført fra Takstbransjens retningslinjer ved arealmålinger - 2014. Det er bruken av rommene på befaringstidspunktet som avgjør om rommene defineres som P-rom eller S-rom.

Fysisk oppmåling og kontrollmåling

Det gjøres oppmerksom på at arealopplysninger i denne rapporten er basert på en fysisk oppmåling, og kan avvike fra arealopplysninger basert på byggemeldte tegninger. Dersom det ikke er fremlagt byggemeldte tegninger for boligen, vil den bygningssakkyndige i de fleste tilfeller ikke kunne måle opp skjulte sjakter o.l. Sjakter som betjener flere bruksenheter eller andre formål, for eksempel avfallssjakter, medtas ikke i boligens bruksareal. Det gjøres spesielt oppmerksom på at kontrollmåling av arealer krever kunnskap om bestemmelsene i NS 3940:2023. Dette betyr at kontrollmåling i de fleste tilfeller kun kan utføres av personer som innehar spesialkompetanse. For eksempel vil boenhetens totale bruksareal (BRA) alltid være større enn summen av arealene fra hvert enkelt rom. Dette er på grunn av at boenhetens totale bruksareal inneholder også arealer for innvendige vegger.

Lovlighet

Rommene bruk kan være i strid med byggt teknisk forskrift og mangle godkjenning i kommunen for den aktuelle bruken, men likevel være måleverdig. Eventuelle ulovligheter er derfor uten betydning for klassifisering og oppmåling av måleverdige arealer. Vurderingene av arealene er basert på observasjoner gjort på befaringstidspunktet.

Dersom den bygningssakkyndige avdekker åpenbare ulovligheter, for eksempel ulovlig bruksendring, opplyses dette. Det er de siste byggemeldte tegningene, og at disse er godkjente av bygningsmyndighetene som er sikre holdepunkter for om det formelle og juridiske er i orden. Det gjøres spesielt oppmerksom på at den bygningssakkyndige ikke er ansvarlig for å innhente godkjente tegninger. Dersom godkjente tegninger ikke fremlegges, hefter det derfor en usikkerhet med lovligheten som en kjøper må ta spesielt hensyn til. Konsekvensene kan i enkelte tilfeller være betydelige.

Skjønnsvurderinger

I de tilfeller vurderingen til den bygningssakkyndige er basert på en klar skjønnsvurdering, opplyses dette. Når oppmåling krever at den bygningssakkyndige fastslår tykkelsen på vegger eller andre fysiske skiller, som ikke lar seg måle på en praktisk måte, beregnes dette etter beste evne. I de tilfeller en bolig ikke innehar alle hovedfunksjoner (stue, kjøkken, sove, bad og toalett) vil hovedbygningen likevel vurderes som en boenhet. Arealet av innglassede terrasser, plattinger og lignende, klassifiseres som innglasset balkong (BRA-b) selv om begrepet balkong er definert som en bygningsdel uten understøttelse til bakken.

Arealberegninger

Bruksareal (BRA)					
Hytte	Internt bruksareal (BRA - i)	Eksternt bruksareal (BRA - e)	Innglasset balkong (BRA - b)	SUM Etasje	Terrasse- og balkongareal (TBA)
1. etasje	26	9		35	29
	Entre, stue/kjøkken, soverom og bod	Utebod og utedo			Terrasse
SUM	26	9		35	29
Total bruksareal: 35 m²					

Kommentar til areal

Boligen har følgende fordeling av primær- og sekundærareal: 24 m² P-rom og 2 m² S-rom.

Terrasse i 1. etasje oppmålt til 29 m² (TBA).

Arealet på hems måles til 6 m² (ALH) og arealet på soverom måles til 4 m² (ALH), men grunnet lav takhøyde ingen deler av arealet måleverdig som bruksareal.

Kun deler av arealet i stue/kjøkken er måleverdig som bruksareal. Arealet har et totalt gulvareal (GUA) på 28 m², men grunnet lav takhøyde er kun 19 m² av arealet måleverdig som bruksareal. De delene av arealene som har lav himlingshøyde (ALH) utgjør 9 m².

På bakgrunn av at det ikke er fremlagt byggetegninger, er bruken av arealene i boligen ikke kontrollert opp mot de sist godkjente tegningene. Arealer kan være i strid med byggeforskriftene og mangle nødvendig godkjenning i kommunen, uten at dette har hatt betydning for klassifisering og vurdering av måleverdighet på befaringstidspunktet. Se mer utfyllende informasjon i rapportens premisser om areal.

Rapport

Kjøkken

Åpen kjøkkenløsning.
Innredningen er fra ukjent årstall.
Innredning med profilerte fronter.
Benkeplate av tre.
Nedfelt oppvaskkum.
Benkeskapsbelysning.
Frittstående gasskomfyr.
Synlige avløpsrør av plast.
Gulvflater belagt med parkett.
Vegg- og himlingsflater i veggplater og panel.
Glassplate montert over kjøkkenbenk bak gasskomfyr.

TG 1 Følgende sjekkpunkter er vurdert, og det er ikke oppdaget funksjonssvikt:

Overflater himling - Overflater vegger - Overflater gulv - Avløpsrør - Innredning

TG 2 Ventilasjon og avtrekk

Ikke tilfredsstillende avtrekk. Det er ikke montert kjøkkenventilator, noe som påvirker ventilasjonen negativt. Utilstrekkelig ventilasjon kan medføre økt fuktbelastning og redusert luftkvalitet. Tiltak bør påregnes.

Øvrige rom

Gulvflater belagt med parkett og klikkvinyll.
Vegg- og himlingsflater i veggplater og panel.
Synlige takbjelker.
Profilerte innerdører.
Naturlig ventilasjon via ventiler.
Peisovn i stue.

TG 1 Følgende sjekkpunkter er vurdert, og det er ikke oppdaget funksjonssvikt:


Overflater himling - Overflater vegger - Ventilasjon

TG 2

Overflater gulv	Det registreres stedvise gliper i gulvets overflatemateriale i overganger. Forholdet vurderes til å være av estetisk karakter
Innerdører	Dørbladet på bod kommer i kontakt med karmen, noe som gjør at døren henger når den åpnes og lukkes.
Annet	Hytten har skråtak som i praksis er en lukket konstruksjon, og det er ikke kjent hvordan oppbyggingen er utført. Erfaringsmessig betraktes slike konstruksjoner som fuktrisikokonstruksjoner. TG2 er valgt for å belyse risiko, selv om det ikke ble observert skader eller symptomer på skader.


Ildsteder / skorsteiner innvendig. (Omfatter ikke funksjonalitet og innvendig pipeløp)

Stålpipe fra ukjent årstall.
Peisovn med glassdør i stue.

 **TG 1** Følgende sjekkpunkter er vurdert, og det er ikke oppdaget funksjonssvikt:
Skorsteiner inne i boligen - Ildsteder inne i boligen

Etasjeskiller - 1. etasje


Etasjeskiller av trekonstruksjoner.
Følgende rom er målt: Stue og stue (motsatt retning).

 **TG 3** Skjevhetsmåling

Det er registrert skjevheter i stue og i stue (motsatt retning). Forskjellen mellom høyeste og laveste punkt er målt til 57 mm i stue, og 47 mm i stue (motsatt retning). Eksakt årsak til skjevhetene er ikke kjent. Ytterligere undersøkelser anbefales slik at tilstanden kan kartlegges og nødvendige tiltak kan iverksettes.
Underliggende sjablongmessig prisanslag gjelder for videre undersøkelser av fagkyndig.
Sjablongmessig prisanslag: kr 0 - 10 000

Elektrisk anlegg

Det er foretatt en forenklet vurdering av det elektriske anlegget. Vurderingen omfatter ikke funksjonstesting, eller kontroll av skjult anlegg. Det legges vekt på at den bygningsfagkyndige ikke er elfagmann. Vurderingen er derfor begrenset til visuelle vurderinger og eiers informasjon. På generelt grunnlag anbefales det alltid å gjennomføre en utvidet el-kontroll.
Det elektriske anlegget drives av solceller som er montert på sør vestvendt vegg.



 **TG 1** Følgende sjekkpunkter er vurdert, og det er ikke oppdaget funksjonssvikt:
Forenklet vurdering av det elektriske anlegget

 Forenklet vurdering av det elektriske anlegget

Det er gjennomført en forenklet vurdering av det elektriske anlegget, uten at det er registrert åpenbare avvik.



Yttervegger inkl. fasader og konstruksjon

Boligen har yttervegger i trekonstruksjoner.
Utvendig kledd med stående trekledning.

 TG 2	Fasader ink. kledning	<p>Bygningens ytterkledning/fasade har stedvis slitt overflatebehandling. Forebyggende tiltak bør påregnes.</p> <p>Deler av bygningens ytterkledning/fasader har symptomer på slitasje og elde, og det ble observert stedvise moderate tegn til råteskader på nedre del av ytterkledningen.</p> <p>Ytterligere undersøkelser anbefales slik at tiltak kan iverksettes ved behov.</p> <p>Stedvis kort avstand fra underkant av kledningen til terrenget. Forholdet kan gi forkortet levetid på nedre del av ytterkledningen. Jevnlig ettersyn anbefales slik at tiltak kan iverksettes ved behov.</p> <p>Det er ikke montert musesperre bak trekledning. Forholdet kan medføre at gnagere kommer seg inn i boligen. Tiltak anbefales.</p>
 TGIU	Konstruksjon	<p>Veggkonstruksjonen er lukket, og det er ikke kjent hvordan oppbyggingen er utført.</p>

Dører og vinduer

Overbygg over entrédør.
Vinduer med karmen av tre, og to-lags glass (fra 2011 og 2012).


 TG 1	Følgende sjekkpunkter er vurdert, og det er ikke oppdaget funksjonssvikt: Dører	
 TG 2	Vinduer	<p>Vannbord/beslag under enkelte vinduer har ikke tilstrekkelig fall. Dette fører til at vann blir værende på vannbordet/beslaget, og kan føre til fuktoppsug i vinduskarmen.</p> <p>Lav/ingen klaring mellom utvendig listverk og beslag under vindu i stue. Kan føre til fuktoppsug i trevirket, forkorte levetiden og vanskliggjør overflatebehandling. Forholdet bør holdes under oppsikt.</p>

Yttertak

Yttertak av saltakskonstruksjon.
Utvendig tekking med takpapp fra 2018.
Pipe i metall.
Renner og nedløp i metall.

TG 1 Følgende sjekkpunkter er vurdert, og det er ikke oppdaget funksjonssvikt: Inspeksjonsmulighet - Takvinkel/Takform - Konstruksjon - Tekking (undertak, lekter og yttertekking)

	Inspeksjonsmulighet	Taket er inspisert ved å fysisk være på taket (kun de deler av taket hvor fysisk inspeksjon ble vurdert som forsvarlig med tanke på sikkerhet).
--	---------------------	---

	TG 2	Skorsteiner over tak	Fotbeslag rundt pipeløpet har synlige slitasjesymptomer. Svekkelser i beslag rundt pipen kan føre til økt risiko for utettheter med påfølgende fuktproblemer. Tiltak må påregnes. Det registreres at pipen har en høyde som er lavere (over tak) enn det som er anbefalt, noe som kan påvirke brannsikkerheten. Tiltak kan bli nødvendig. Ytterligere undersøkelser anbefales.
--	------	----------------------	---

Beslag, renner, nedløp og snøfangere	Snøfangerutstyr er ikke etablert.
--------------------------------------	-----------------------------------


Terrasser / platting på terreng

Utgang fra stue til sørvendt markterrasse på 29 m2.
Terrasse i trekonstruksjoner.
Gulvoverflater belagt med terrassebord.

	TG 2	Helhetsvurdering	Terrasse har synlige symptomer på slitasje/elde. Tiltak bør påregnes.
--	------	------------------	--

Grunnmur, fundamenter

Boligen er fundamentert på søyler/pilarer av tre og betong.
Fundamentert på ukjent byggegrunn.

	TG 2	Fundamenter	Det er registrert skjevheter i bjelkelaget som kan tyde på at bygningen har vært utsatt for setninger. Eksakt årsak er ikke kjent, men forholdet kan henge sammen med fundamenteringen av bygningen. For å kartlegge årsak, omfang, samt bekrefte eller avkreftede om forholdet fortsatt er under utvikling bør ytterligere undersøkelser gjennomføres av en person med spesialkompetanse. Forholdet bør ses i sammenheng med avsnitt «etasjeskiller».
--	------	-------------	--

Frittstående byggverk - Utebod og utedo

Frittstående utebod.

Bygning i trekonstruksjoner.

Fasaden er kledd med stående trekledning.

Saltak i trekonstruksjoner (besiktiget fra bakkenivå).

Yttertak er utvendig tekket med takpapp.

Konstruksjonen er uisolert.

Takstolene er stedvis bygget opp med plater noe som gir oppbevaringsmuligheter i øvre del av konstruksjonen.



TG 2

Frittstående byggverk

Det er gjort en samlet forenklet vurdering av tilstanden på bygningsdelen. Følgende hovedmomenter er lagt til grunn for vurderingen:

Deler av kledningen er avsluttet for nært terreng (eller andre bygningsdeler), noe som kan gi forkortet levetid og økt behov for vedlikehold.

Basert på alle ovennevnte forhold er restlevetiden på bygningsdelene usikker. Det bør gjennomføres ytterligere undersøkelser av fagkyndige for å kartlegge eksakt tilstand og hvilke tiltak som eventuelt skulle være nødvendig.

Branntekniske vurderinger

Det er foretatt en forenklet vurdering av boligens branntekniske forhold opp mot dagens byggetekniske forskrift. Det legges vekt på at den bygningssakkyndige ikke er brannsakkyndig. Vurderingen omfatter ikke detaljerte kartlegginger av brannskillende konstruksjoner, eller funksjonstesting av detektor og annet brannteknisk utstyr. Undersøkelsene er derfor begrenset til visuelle vurderinger og eiers informasjon.

Er det fremlagt et brannkonsept eller annen dokumentasjon av branntekniske forhold: Nei.

Har boligen godkjent slukkeutstyr: ja

Har boligen tilstrekkelig røykvarsling/deteksjon: ja

Er det avdekket åpenbare feil eller mangler med brannskillende konstruksjoner: nei

Er det avdekket at det er utført arbeider på brannskillende konstruksjoner som ikke er dokumentert: nei

Oppfyller boligen krav til rømningsveier: ja

Rom for varig opphold

Takhøyder er målt på tilfeldige steder i boligen.

Stue: Takhøyden målt til 2,12 - 3,31 meter (skråtak).

Til informasjon:

Hele hytte utenom stue har en takhøyde lavere enn 2,2 meter.

Sjekkliste dokumentasjon

Kommentar

Byggetegninger for boligen (plan, snitt og fasade) da den ble bygd og senere byggemeldingspliktige endringer

Byggetegninger ikke fremlagt på befaringstidspunktet.

Dokumentasjon på arbeider utført de siste fem år

Ikke fremlagt på befaringstidspunktet.

For elektriske anlegg utført etter 1999-01-01: Erklæring om samsvar for det elektriske anlegget

Samsvarserklæring er ikke fremlagt på befaringstidspunktet.

Dokumentasjon på el-tilsyn

Det er ikke kjent om det er utført el-tilsyn på boligen de siste fem år. Forholdet er ikke videre undersøkt i denne rapporten.

Eventuelle tilsynsrapporter fra offentlige myndigheter

Ikke fremlagt på befaringstidspunktet.

Tilsynsrapport for olje- eller septiktanker

Ikke relevant.

Dokumentasjon på drikkevannskvalitet hvis boligen ikke er tilkoblet kommunal forsyning

Ikke relevant.

Egenerklæringsskjema

Fremlagt, signert og datert 26/06/2025.

Viktig om TG 2

TG 2 beskriver også elde/naturlig slitasje

Tilstandsgrad TG 2 (gul farge) benyttes i flere sammenhenger, blant annet for å synliggjøre at enkelte bygningsselementer ikke er nye (eldre boliger) og således derfor har naturlig og påregnelig slitasje. Det vil si at gul farge nødvendigvis ikke alltid betyr at det gis et varsel om at noe er direkte feil eller har større bygnings-skader, men en framskreden brukstid der vedlikeholdstiltak ikke må komme som en overraskelse.

For å redusere unødvendige konflikter på grunn av urealistiske forventninger til eldre og brukte boliger er det viktig å påpeke at ingen materialer varer evig. Fremskreden brukstid utløser at påregnelige slitasjer og skader er vanlige og må forventes. Primærkonstruksjoner som eksempelvis drenering, yttertak inklusive undertak (under yttertak) og vann- og avløpsrør er skjulte elementer og er kanskje ikke skiftet siden byggeår. Av den grunn vil disse kunne få en TG 2 (gul farge) for å gi beskjed til kjøpere om å være oppmerksomme på at selv om husets synlige overflater fremstår uten svekkelser, har boligen tross alt bruksslitasjer. Helt normale og påregnelige vedlikeholdstiltak og kostnader må det alltid tas høyde for når bygningsselementer når en viss alder.

Når en rapport inneholder mange TG 2, trenger dermed ikke det være «farlig». De fleste boliger i Norge er av eldre årgang og utbedringsbehov er påregnelig og normalt.

Eksempler

En tilårskommen membran vil ofte få TG 2, selv om det ikke er oppdaget synlig lekkasje. Eksakt tidspunkt for når en eventuell lekkasje vil oppstå er ikke mulig å bestemme. Lekkasje kan være nært forestående eller først skje mange år frem i tid. Når anbefalt brukstid etter beste skjønn er vurdert oppnådd, har restlevetiden dermed større usikkerhet.

En varmtvannsbereider kan fungere i 10 år, men den kan også vare i 30 - 40 år. Når antatt anbefalt brukstid er oppnådd gis ofte TG 2 og viser at det er klokt å være forberedt på en utbedring/utskifting. Restlevetiden er usikker, og det kan ikke angis nøyaktig tid for når levetiden utløper.

TG 2 kan også bety en feil eller skade!

I tillegg til å beskrive elde/naturlig slitasje, benyttes TG 2 også når det faktisk oppdages feil og skader der tiltak er nødvendige og anbefales. Omfanget av tiltakene kan være høyst forskjellige, fra å holde noe under oppsikt til å utføre nødvendige utbedringer innen rimelig tid. Dersom det er akuttbehov og konsekvensene er store, angis TG 3. Her har også den enkeltes ambisjonsniva betydning.

Eksempler

Ytterpanel på et hus som oppdages har 'noe råteskader' vil få TG 2. Dette ut fra at tiltak anbefales iverksatt innen rimelig tid - og ikke nødvendigvis som et akuttbehov. Det samme kan gjelde 'noe fuktighet' i en kjeller. Er skadeomfanget særs omfattende og med betydelige konsekvenser settes gjerne TG 3.

Definisjoner

Her er et uttrekk av benevnelser og definisjoner som er nyttig å ha kunnskap om:

Anbefalt brukstid og teknisk levetid

Anbefalt brukstid er et svært viktig og nyttig begrep og er kortere enn teknisk levetid. Et eksempel: Om vann- og avløpsrør lekker som følge av aldersvekkelse, er maksimal teknisk levetid nådd. Anbefalt brukstid er kortere enn teknisk levetid og angir derfor at det er hensiktsmessig å skifte ut rørene før de begynner å lekke. Når antatt anbefalt brukstid estimeres være oppnådd, bør en være forberedt på kostnader vil skje knyttet til utskiftinger/utbedringer. I slike situasjoner brukes ofte TG 2.

Særlig fuktutsatt konstruksjon

Dette er konstruksjoner der det erfaringsmessig er høy risiko for at fukt-skader kan finnes, eksempelvis krypekjeller, terrasser/balkonger med varme rom under og kjellere med innkledde- og opplektede murflater (vegger og gulv).

Gyldighet

Rapporten skal ikke være eldre enn 12 måneder (fra befaringsdato). Er rapporten eldre enn dette må Anticimex AS kontaktes angående videre bruk. Hvis rapporten skal benyttes ved videresalg innenfor gyldighetsperioden på 12 måneder, må det innhentes skriftlig tillatelse fra Anticimex AS.

Eksempler på hva rapporten ikke vurderer

Tekniske installasjoner og innretninger er som hovedregel ikke vurdert, da dette krever spisskompetanse på de ulike fagområdene. Årsak til ulike skadesymptomer og skader kan være svært komplekse og er derfor heller ikke vurdert om annet ikke er nevnt. Det gjelder også utbedringskostnader.

Yttertak besiktiges når stige på forhånd er reist og forsvarlig sikret, og i tillegg den bygningssakkyndige på egen selvstendig vurdering anser den som forsvarlig å bruke. I andre tilfeller besiktiges yttertaket fra bakkenivå og inne fra loftet.

Krypekjeller og krypeloft inspiseres der det er klargjort for det, og ellers har tilfredsstillende og forsvarlig inspeksjonsmulighet.

Ytterligere noen eksempler på hva den bygningssakkyndige ikke vurderer:

Eventuelle tilhørende bruksrettigheter på annens eiendom, herunder for eksempel naust og brygge, kartlegging og vurdering av fellesdeler i sameier-borettslag og lignende, vurdering av energiforbruk, energimerking, støy, vibrasjoner, lydforhold, radonmålinger, innneklima, miljø, elektromagnetisme, funksjonskrav (universell utforming, egnethet), undersøkelse av skjulte tekniske anlegg, armeringskorrosjon, svømmebasseng, geotekniske forhold, vurdering av årsak til setningsskader, ombygningssmulighet, innredningssmulighet (eks.vis rom under terreng, loft eller andre uinnredete arealer), vurdering av boligens markedsverdi, teknisk verdi, om boligen og eventuelle ombygginger/bruksendringer er byggemeldte og godkjente, samt om rom i boligen som brukes til varig opphold er godkjent for dette (dersom nødvendig dokumentasjon ikke er framlagt av eier). Funksjonstesting og kontroll av hvitevarer, ventilasjonsanlegg, varmpumper, elektriske anlegg (omfatter likevel en overordnet vurdering) og lignende tekniske installasjoner er ikke foretatt. Dette gjelder også f.eks. piper (noen kontrollpunkter foretas likevel herunder f.eks. avstand til brennbare materialer) og ildsteder.

Rapporten må ikke oppfattes som en garanti eller en fullstendig beskrivelse av boligens tilstand. Besiktigelsen baseres på stikkprøveprinsippet og hovedsakelig med visuell observasjoner, men med noe bruk av egnede instrumenter, når det er nevnt for fuktsøk og skjvhet på gulv. Det elektriske anlegget er vurdert ut fra en ikkeautorisert el-fagmann sitt skjønn. Feil og skader som er skjulte/ikke synlige, eller som av andre årsaker er for krevende å oppdage på denne rapportens undersøkelsesnivå, kan derfor likevel kunne forekomme.

Dette skjema vil være en del av salgsoppgaven

Meglerfirma	Advanti & Partners Bodø AS	Oppdragsnr.	93250031		
Adresse	Skytjedalen 27				
Postnr.	8011	Sted	BODØ		
Er det dødsbo?	<input checked="" type="checkbox"/> Nei <input type="checkbox"/> Ja	Avdødes navn			
Salg ved fullmakt?	<input checked="" type="checkbox"/> Nei <input type="checkbox"/> Ja	Navn hjemmelshaver			
Når kjøpte du boligen?	2011	Hvor lenge har du bodd i boligen?	13,5 år	Har du bodd i boligen siste 12 mnd?	<input type="checkbox"/> Nei <input checked="" type="checkbox"/> Ja
I hvilket selskap har du (evt. sameiet/brl/aksjelaget) tegnet bygningsforsikring?	Tryg	Polise/avtalenr	4160018		
Selger 1 Fornavn	Grete	Etternavn	Hagerup Steigberg		

SPØRSMÅL FOR ALLE TYPER EIENDOMMER

(spørsmål som besvares med «Ja», skal beskrives nærmere i feltet

«Kommentar»)

1. Kjenner du til om det er/har vært feil ved våtrommene, f.eks. sprekker, lekkasje, råte, lukt eller soppskader?

Nei Ja Kommentar: Har ikke innlagt vann. Utedo

2. Kjenner du til om det er utført arbeid på bad/våtrom? Hvis nei, gå til punkt 3.

Nei Ja, kun faglært Ja, både av faglært og ufaglært / egeninnsats Ja, kun av ufaglært / egeninnsats

Firmanavn

Redegjør for hva som ble gjort av hvem og når:

2.1 Ble tettesjikt/membran/sluk oppgradert/fornytt?

Nei Ja

Firmanavn

Redegjør for hva som ble gjort av hvem og når:

2.2 Foreligger det dokumentasjon på arbeidene?

Nei Ja Kommentar:

2.3 Dersom arbeidet er søknadspliktig (f.eks. bruksendring fra bod til bad, brudd på brannskille), er arbeidet byggemeldt?

Nei Ja Kommentar:

3. Kjenner du til om det er/har vært feil på vann/avløp, herunder rørbrudd, tilbakeslag, tett sluk eller lignende?

Nei Ja Kommentar:

4. Kjenner du til om det er/har vært utført arbeid/kontroll på vann/avløp?

Nei Ja, kun faglært Ja, både av faglært og ufaglært / egeninnsats Ja, kun av ufaglært / egeninnsats

Firmanavn

Redegjør for hva som ble gjort av hvem og når:

5. Kjenner du til om det er/har vært problemer med drenering, fuktinnsig, øvrig fukt eller fuktmerker i underetasje/kjeller?

Nei Ja Kommentar:

6. Kjenner du til om det er/har vært problemer med ildsted/skorstein/pipe, f. eks. dårlig trekk, sprekker, pålegg etter tilsyn, fyringsforbud eller lignende?

Nei Ja Kommentar Pålegg om økt høyde på (ytre)skorstein. Er foreløpig ikke utbedret

7. Kjenner du til om det er/har vært skjevheter/setningsskader, f. eks. riss/sprekker i mur, skjeve gulv eller lignende?

Nei Ja Kommentar Hytten er nylig jekket opp og "stor kul" på gulvet inne er også utbedret. Hytten er gammel så det er noen ujevnheter fremdeles.

8. Kjenner du til om det er/har vært sopp/råteskader i boligen?

Nei Ja Kommentar

9. Kjenner du til om det er/har vært insekter/skadedyr i boligen som f.eks. rotter, mus, skjeggkre, maur eller lignende?

Nei Ja Kommentar Det kommer av og til noen maur inn om våren. Vet hvor de kommer inn, men har ikke tettet dette. Ikke opplevd det som problematisk. Er sannsynligvis enkelt å fikse (og burde vært gjort forlengst)

10. Kjenner du til om det er/har vært utettheter i terrasse/garasje/tak/fasade?

Nei Ja Kommentar Ikke mer enn det som har vært nevnt allerede.

11. Kjenner du til om det har vært utført arbeider på terrasse/garasje/tak/fasade?

Nei Ja, kun faglært Ja, både av faglært og ufaglært / egeninnsats Ja, kun av ufaglært / egeninnsats

Firmanavn

Fasaderenovering a/s samt B & J Bygg AS

Redegjør for hva som ble gjort av hvem og når:

Skifting av tak på hovedhytte i 2018 og på skifte av tak på uthuset i 2021. Begge arbeidene utført av Fasaderenovering as. Oppjekking av hytten og fjerning av "kul" i gulv innvendig mai/juni 2025, utført av av B & J Bygg as.

12. Kjenner du til om det er/har vært utført arbeider på el-anlegget eller andre installasjoner (f.eks. oljetank, sentralfyr, ventilasjon)? Hvis nei, gå til punkt 13.

Nei Ja, kun faglært Ja, både av faglært og ufaglært / egeninnsats Ja, kun av ufaglært / egeninnsats

Firmanavn

Elektro Bodø.

Redegjør for hva som ble gjort av hvem og når:

Elektro Bodø, oppsetting av solcelleanlegg i 2015.

12.1 Foreligger det samsvarserklæring for hele eller deler av det elektriske anlegget (i henhold til forskrift om lavspenningsanlegg)?

Nei Ja Kommentar Har ikke innlagt strøm.

13. Kjenner du til om det er utført kontroll av el-anlegget og/eller andre installasjoner (f.eks. oljetank, sentralfyr, ventilasjon)?

Nei Ja Kommentar

14. Har du ladeanlegg/ladeboks for el-bil i dag?

Nei Ja Kommentar

15. Kjenner du til om ufaglærte har utført arbeider som normalt bør utføres av faglærte personer utover det som er nevnt tidligere (f.eks. på drenering, murerarbeid, tømmerarbeid etc.)?

Nei Ja Kommentar

16. Kjenner du til om det er nedgravd oljetank på eiendommen? Hvis nei, gå til punkt 17.

Nei Ja

16.1 Har kommunen gitt dispensasjon til at den nedgravde oljetanken kan bli liggende, f. eks. ved at den nedgravde oljetanken tømmes, saneres eller fylles igjen med masser?

Nei Ja Kommentar

17. Kjenner du til forslag til- eller vedtatte reguleringsplaner, andre planer, nabovarsel, eller offentlige vedtak som kan medføre endringer i bruken av eiendommen eller eiendommens omgivelser?

Nei Ja Kommentar

18. Kjenner du til om det foreligger påbud/heftelser/krav/manglende tillatelser vedrørende eiendommen?

Nei Ja Kommentar Utvendig skorstein som bør forlenges.

19. Selges eiendommen med utleiedel, leilighet eller hybel eller lignende? Hvis nei, gå til punkt 20.

Nei Ja

19.1 Hvis ja, er rommene som benyttes til ovennevnte godkjent til beboelse (rom til varig opphold) av bygningsmyndighetene?

Nei Ja Kommentar

20. Kjenner du til om det er innredet/bruksendret/bygget ut kjeller eller loft eller andre deler av boligen? Hvis nei, gå til punkt 21.

Nei Ja Kommentar

20.1 Er innredningen/utbyggingen godkjent hos bygningsmyndighetene?

Nei Ja Kommentar

21. Kjenner du til manglende brukstillatelse eller ferdigattest?

Nei Ja Kommentar

22. Kjenner du til om det er foretatt radonmåling?

Nei Ja Kommentar

23. Kjenner du til om det foreligger skaderapporter, tidligere tilstandsvurderinger/rapporter eller målinger?

Nei Ja Kommentar

24. Kjenner du til andre forhold av betydning som kan være relevant for kjøper å vite om (f.eks. tinglyste forhold, private avtaler, nabovarsel, rasfare)?

Nei Ja Kommentar Tinglyst veirett og parkering. Det er forøvrig på trappene å få etablert privat veilag for hytteeierne på Rønvikfjellet.

SPØRSMÅL FOR BOLIGER I SAMEIER/BORETTSLAG/BOLIGAKSJESELSKAP:

25. Kjenner du til om sameie/laget/selskapet er involvert i tvister av noe slag?

Nei Ja Kommentar

26. Kjenner du til vedtak/forslag til vedtak om forhold vedrørende eiendommen som kan medføre økte felleskostnader/økt felles gjeld?

Nei Ja Kommentar

27. Kjenner du til om det er/har vært sopp/råteskader/insekter/skadedyr i sameiet/laget/selskapet som f.eks. rotter, mus, maur eller lignende?

Nei Ja Kommentar

28. Kjenner du til om det er/har vært skjeggkre i sameiet/laget/selskapet (i fellesareal eller i andre boliger)?

Nei Ja Kommentar

TILLEGGSKOMMENTAR

Jeg bekrefter at opplysninger er gitt etter beste skjønn. Jeg er kjent med at dersom jeg har gitt ufullstendige, uriktige eller misvisende opplysninger om eiendommen, vil selskapet kunne søke hel eller delvis regress for sine utbetalinger eller redusere sitt ansvar helt eller delvis, jfr. Vilkår for boligselgerforsikring punkt 9.1 og forsikringsavtaleloven kapittel 4.

Jeg er orientert om at mitt mulige ansvar som selger etter avhendingsloven, eventuelt etter kjøpsloven (aksjeboliger), og om Anticimex Forsikrings boligselgerforsikringstilbud. Jeg er klar over at avtale om tegning av forsikring er bindende fra signering av egenerklæringsskjema. Premietilbudet som er gitt av megler er bindende for Anticimex Forsikring i 6 måneder fra oppdragsinngåelse med megler. Etter dette vil premien og forsikringsvilkårene kunne justeres. Fra 15.12.2024 vil prisene for boligselgerforsikring bli justert opp i henhold til nye premietabeller. Oppdrag inngått eller fornyet før 15.12.2024 vil også få nye priser når disse oppdragene er eldre enn 6 måneder regnet fra oppdragsinngåelsen eller siste fornyelse. Det forutsettes at denne premiejusteringen aksepteres for at boligselgerforsikringen skal være gyldig.

Når premietilbudet ikke lenger er bindende for forsikringssselskapet, må egenerklæringsskjemaet signeres på nytt og eventuelle endringer påføres. Det vil da være forsikringspremien og forsikringsvilkårene på ny signeringsdato som legges til grunn.

Det kan ikke tegnes boligselgerforsikring ved salg av boligeiendom i følgende tilfeller:

- mellom ektefeller eller slektninger i rett oppstigende eller nedstigende linje, søsken, eller
- mellom personer som bor eller har bodd på boligeiendommen og/eller
- når salget skjer som ledd i sikredes næringsvirksomhet/er en næringseiendom
- etter at boligeiendommen er lagt ut for salg.
- Dersom det ikke foreligger risikovurdering (tilstandsrapport) for boligeiendommen som tilfredsstillere kravene i forskrift til avhendingslova FOR-2021-06-08-1850

Forsikringsselskapet kan ved skriftlig samtykke likevel akseptere tegning av forsikring også i ovennevnte tilfeller. Dersom selskapet ikke har gitt skriftlig samtykke, kan erstatningen bortfalle.

Ved oppgjørsoppdrag trer forsikringen i kraft når kontrakten er signert av begge parter, begrenset til siste 12 måneder før overtakelse.

For øvrig oppfordrer selger potensielle kjøpere til å undersøke eiendommen grundig, jf. avhendingsloven § 3-10 og kjøpslovens § 20 (aksjeboliger).

Ved signering av nærværende skjema aksepteres at Buysure AS, Visma Real Estate AS og Signicat AS ikke har ansvar for transaksjonen som tjenesten benyttes til, og ikke kan holdes ansvarlig for eventuelt tap av noen art som følge av brukerfeil, eventuelle feil ved Signicat AS og Visma Real Estate AS sine tjenester eller tredjepartsløsninger, herunder BankID.

Forsikringsvilkårene leser du i sin helhet på:

<https://buysure.no/Anticimex/vilkaar>

Les mer om boligselgerforsikringen og se prislister her:

buysure.no/boligselgerforsikring

Jeg ønsker å tegne boligselgerforsikring, og bekrefter å ha mottatt og lest forsikringsvilkårene og informasjonsbrosjyre til selger i forbindelse med tegning av boligselgerforsikring. Forsikringen trer i kraft på det tidspunkt det foreligger en budaksept mellom partene, begrenset til tolv måneder før overtakelse. Ved oppgjørsoppdrag trer forsikringen i kraft når kontrakten er signert av begge parter, begrenset til siste 12 måneder før overtakelse. Jeg bekrefter med dette at eiendommen ikke er en næringseiendom, at den ikke selges som ledd i næringsvirksomhet eller mellom ektefeller eller slektninger i rett oppstigende eller nedstigende linje, søsken, eller mellom personer som bor eller har bodd på boligeiendommen. Dersom forsikringen er tegnet i strid med ovenstående (se også forsikringsvilkårene punkt 9) kan Anticimex Forsikring søke hel eller delvis regress for sine utbetalinger og/eller redusere sitt ansvar helt eller delvis. Jeg er innforstått med at eiendomsmegleren ikke har fullmakt til å gjøre unntak fra ovennevnte begrensninger. 11 % av forsikringspremien er honorar til Buysure AS. For boligselgerforsikring med Anticimex risikovurderingsrapport, er også kr. 1250,- av total forsikringspremie honorar til Buysure. Honoraret inngår i den totale premien du betaler inklusive evt. adm. gebyr og kostnadsdekning til eiendomsmegler.

Jeg ønsker ikke å tegne boligselgerforsikring, men megler har tilbudt meg å tegne slik forsikring.

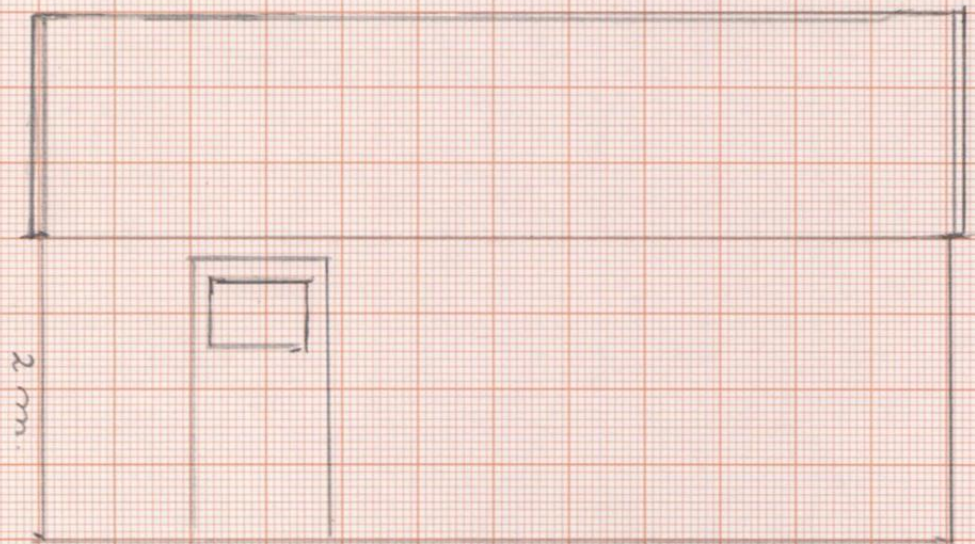
Jeg kan ikke tegne boligselgerforsikring iht. vilkår



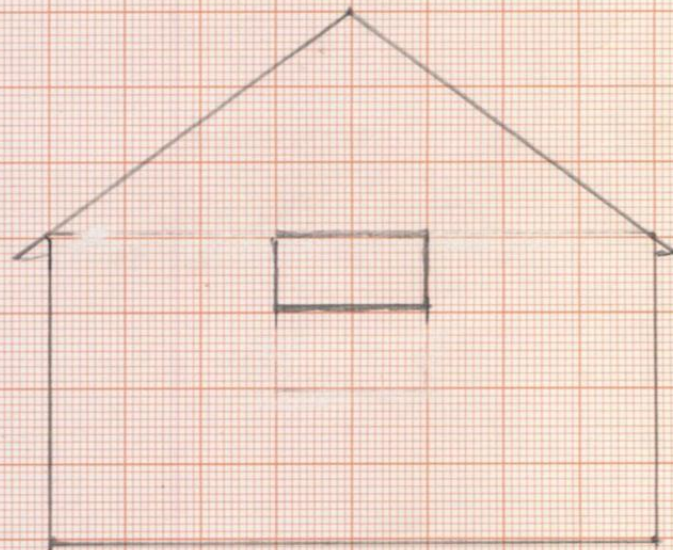
90220



29/10 Byggesak Teg



6, m. Nord.



4, m. Vest.

BODØ BYGNINGSRÅD

Godkjent - § 14.2

17 OKT 1978

[Faint, illegible text]



Bodø kommune

Postadresse: Postboks 319, 8001 BODØ

Telefon: 75 55 50 00

E-post: postmottak@bodo.kommune.no

Dato: 30.06.2025

MEGLEROPPLYSNINGER

1000 Ferdigattest og midlertidig brukstillatelse

Gnr:	29	Bnr:	513	Fnr:		Snr:	
Adresse:	Skytjedalen 27, 8011 BODØ						

Ferdigattest og midlertidig brukstillatelse finnes ikke i kommunens arkiv.

Disse dokumentene vil normalt være lagret på vedkommende matrikeladresse. Der hvor vi ikke finner dokumentet på hovedbruket, letes det også på avgiverbruket og eventuelt andre eiendommer som er sammenføyd med, eller tilknyttet i eiendomshistorikken til den oppgitte eiendommen.

Det forekommer imidlertid at dokumentet ikke er å finne i kommunens arkiv. Mulige grunner til dette kan være f.eks. at det ikke er søkt om å få utstedt ferdigattest, eller det er nektet å utstede ferdigattest.

Det er mulig at hjemmelshaver selv kan være i besittelse av denne.

Med hilsen
Bodø Kommune
Oppmålingseksjonen



9021Y



29/10 Byggesak Ved

4947/78

503.1 HB/EBK

17.10.78

Henrik Tunheim
Skivik^
8000 Bodø

GODKJENNING FOR OPPFØRING AV UTHUS.

I medhold av Bodø kommunes vedtekt til bygningslovens § 14.2 godkjenner bygningssjefen søknaden med følgende forbehold:

Oppmålingssjefen setter ut huset i terreng i h.h.t. plassering beskrevet og inntegnet på situasjonsplan av byplansjefen.

Gunnar MOldjord

Vedlegg

Tore Sverdrup

Kopi av ny situasjonsplan



Bodø kommune

Postadresse: Postboks 319, 8001 BODØ

Telefon: 75 55 50 00

E-post: postmottak@bodo.kommune.no

Dato: 30.06.2025

MEGLEROPPLYSNINGER

0900 Bygningstegninger

Gnr:	29	Bnr:	513	Fnr:		Snr:	
Adresse:	Skytjedalen 27, 8011 BODØ						

Bygningstegninger finnes ikke i kommunens arkiv.

Disse dokumentene vil normalt være lagret på vedkommende matrikeladresse. Der hvor vi ikke finner dokumentet på hovedbruket, letes det også på avgiverbruket og eventuelt andre eiendommer som er sammenføyd med, eller tilknyttet i eiendomshistorikken til den oppgitte eiendommen.

Det forekommer imidlertid at dokumentet ikke er å finne i kommunens arkiv. Mulige grunner til dette kan være at det er gamle bygg fra tid hvor det ikke var krav om søknad, eller at tegninger er gått tapt fra arkivet.

Det er mulig at hjemmelshaver selv kan være i besittelse av disse.

Med hilsen
Bodø Kommune
Oppmålingseksjonen



9 0 2 1 Z  Gravda
29/10 Byggesak Kar

- 6. Mindre vesentlig reguleringsplan
Flytting av reg. byggegrense
22.6.78, sak 580/78.
- 7. Mindre vesentlig reguleringsplan
Ny adkomst i tomt 9 vedtatt
22.6.78, sak 596/78

BODØ BYGNINGSRÅD
Godkjent - § 14.2
17 OKT 1978



Salten Brann IKS

Adresse: Olav V gate 200, 8070 BODØ

Telefon: 75557427

Brannforebygging: Tiltak, avvik og anmerkninger

EM §6-7

Oppdragstakerens undersøkelses- og opplysningsplikt

Kilde: Salten Brann IKS

Kommunenr.	1804	Gårdsnr.	29	Bruksnr.	513	Festenr.		Seksjonsnr.	
------------	------	----------	----	----------	-----	----------	--	-------------	--

BruksenhetId	116187988	Bygningstype	Fritidsbolig
Bygningsnummer	187060591	Bruksenhetsnummer	H0101
Bygningstatus	Tatt i bruk	Bruksenhetsadresse	Skytjedalen 27, 8011 BODØ

Situasjon

Røykvarslere		Slukkerutstyr			
Sammenkoblet	Enkel	Slange	Pulver	Skum	Annet
0	0	0	1	0	0

Ildsteder

Plassering	Type	Produsent	Modell
Stue 1. etg	Lukket ildsted	Nordpeis	Nordpeis Casa

Siste utførte tiltak

Siste utførte tiltak bruksenhet		Siste utførte tiltak røykløp	
Dato	Type	Dato	Type
04.07.2023	Tilsyn	04.07.2023	Feiing

Avvik og anmerkninger

Type	Detaljer
Anmerkning	Bruksenhet
Beskrivelse	Røykvarsler mangler

Type	Detaljer
------	----------

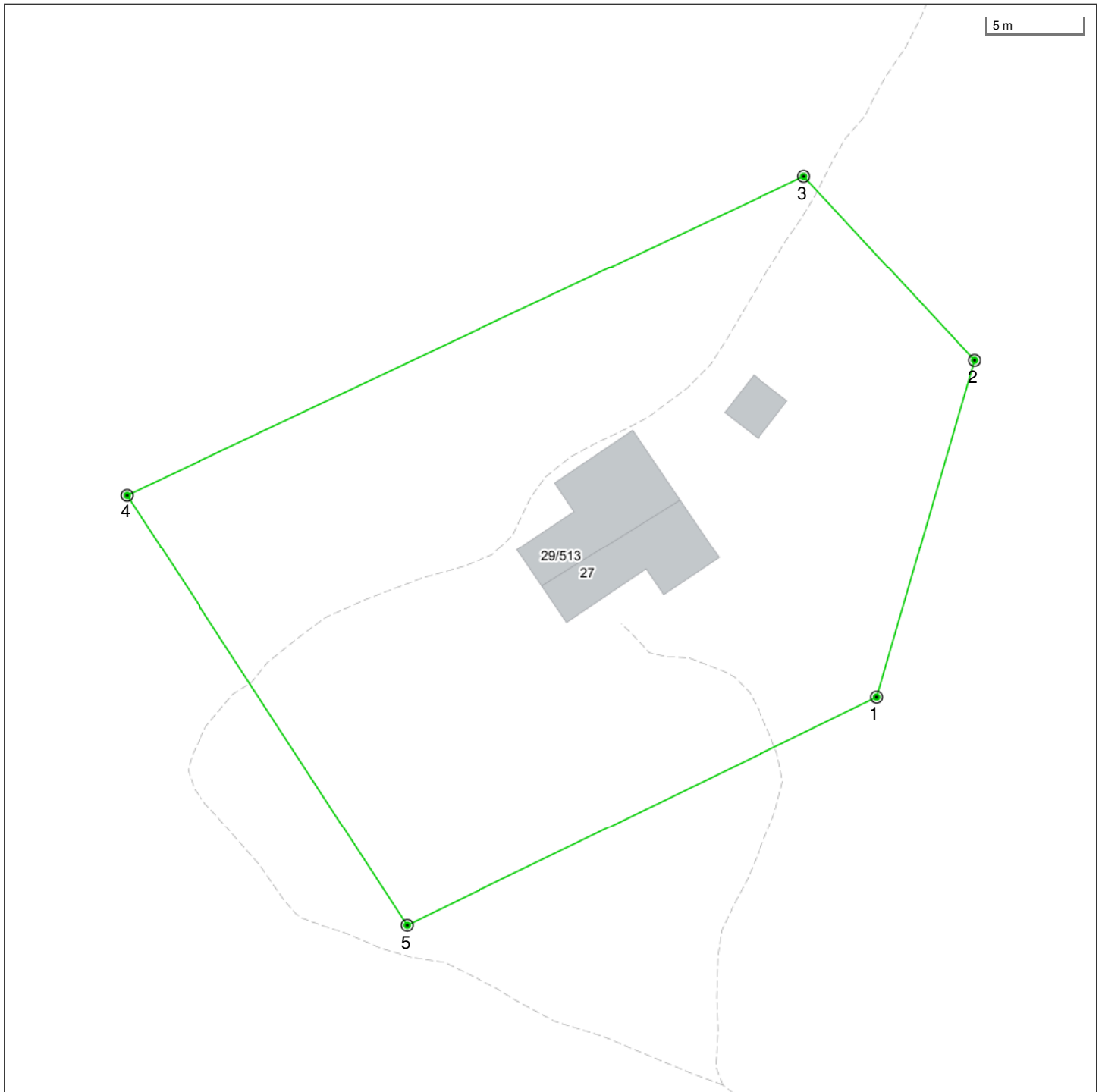
Anmerkning	Røykløp - Plassering: Innvendig. Type: Stål klasse- 3. Produsent: Helisolert stålskorstein. Modell: Jøtul Nvi 2000
Beskrivelse	Skorstein må være 80cm høyere enn mønet

Informasjon for bruksenhetId 116187988

FORBEHOLD VED UTLEVERING AV INFORMASJON I FORBINDELSE MED EIENDOMSFORSØRSLER:

Det tas forbehold om riktigheten eller fullstendigheten av opplysningene i dette dokumentet. Det kan ikke rettes krav som følge av at disse opplysningene benyttes som grunnlag for beslutninger.

Eiendomskart for eiendom 1804 - 29/513//



Det tas forbehold om riktigheten eller fullstendigheten av opplysningene i dette dokumentet. Det kan ikke rettes krav som følge av at disse opplysningene benyttes som grunnlag for beslutninger.

- | | | | |
|-------------------------------|--|--------------------------------|-------------------------------------|
| ----- Eiendomsgr omtvistet | ----- Eiendomsgr lite nøyaktig >=500 | ● Grensepunkt lite nøyaktig | ⊙ Grensepunkt - offentlig godkjent |
| - - - - - Hjelpelinje vegkant | ----- Eiendomsgr mindre nøyaktig >200<=500 | ● Grensepunkt mindre nøyaktig | ⊙ Grensepunkt - bolt |
| ----- Hjelpelinje fiktiv | ----- Eiendomsgr mindre nøyaktig >30<=200 | ● Grensepunkt mindre nøyaktig | ⊙ Grensepunkt - kors |
| Hjelpelinje punktfaste | ----- Eiendomsgr middels nøyaktig >10<=30 | ● Grensepunkt middels nøyaktig | ⊙ Grensepunkt - rør |
| ----- Hjelpelinje vannkant | ----- Eiendomsgr nøyaktig <= 10 | ● Grensepunkt nøyaktig | ● Grensepunkt - hjelpепunkt / annet |
| | ----- Eiendomsgr uviss nøyaktighet | | ● Grensepunkt - uten klassifisering |

Areal og koordinater for eiendommen

Areal	998,40 m ²	Arealmerknad				
Representasjonspunkt	Koordinatsystem	EUREF89 UTM Sone 33	Nord	7465353,23	Øst	476192,85

Grensepunkter						Grenselinjer (m)	
#	Nord	Øst	Nøyaktigh.	Nedsatt i	Grensepunkttype	Lengde	Radius
1	7465351,71	476211,18	1 cm	Fjell (FJ)	Off. godkjent grensemerke (51)	27,54	
2	7465369,43	476216,5	1 cm	Jord (JO)	Off. godkjent grensemerke (51)	18,50	
3	7465379,23	476207,58	1 cm	Jord (JO)	Off. godkjent grensemerke (51)	13,25	
4	7465362,72	476171,73	1 cm	Jord (JO)	Off. godkjent grensemerke (51)	39,47	
5	7465339,88	476186,31	1 cm	Fjell (FJ)	Off. godkjent grensemerke (51)	27,10	



Bodø kommune

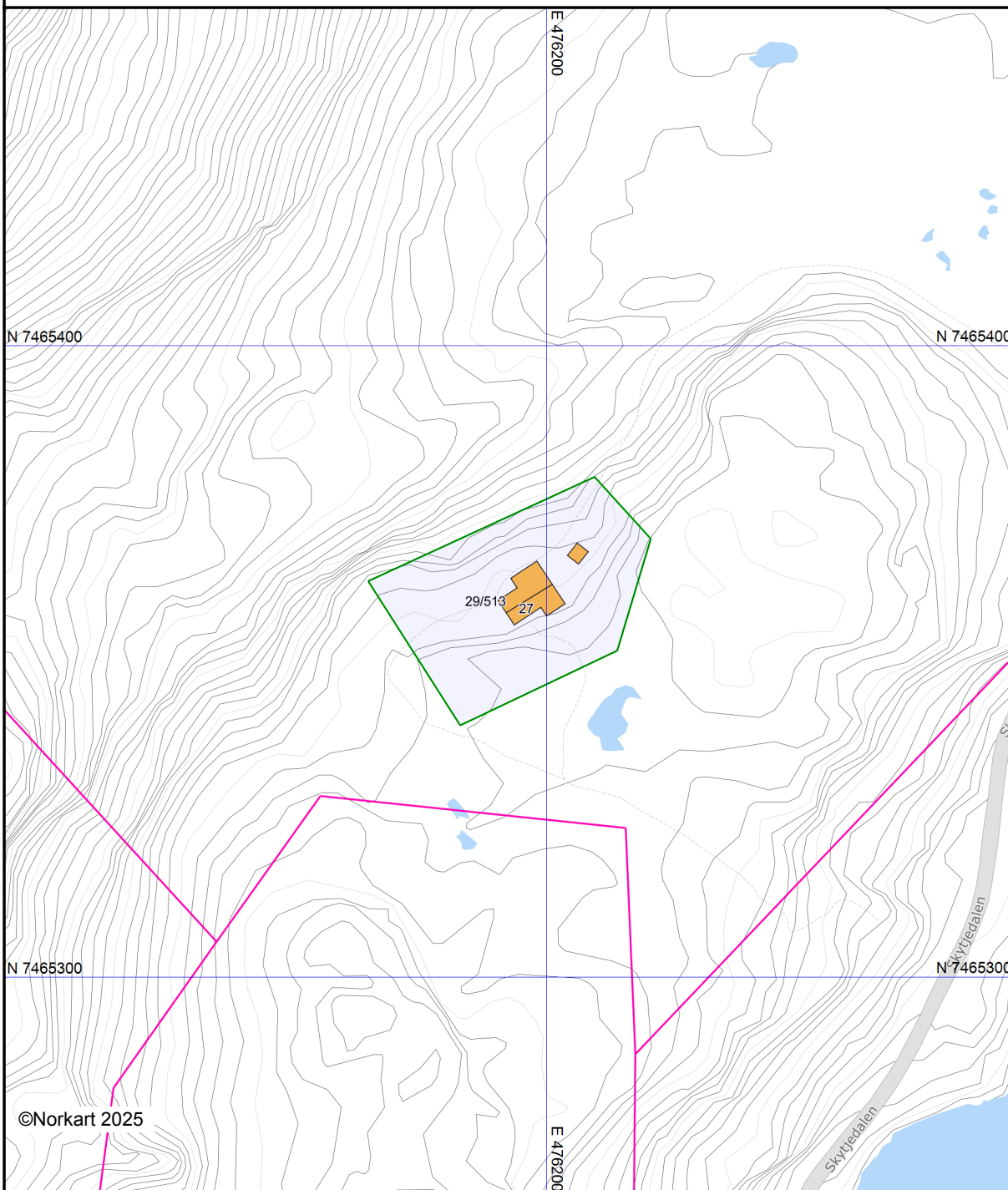
Grunnkart

Eiendom: 29/513
Adresse: Skytjedalen 27
Dato: 25.06.2025
Målestokk: 1:1000



UTM-33

Eiendomsgr. nøyaktig ≤ 10 cm	Eiendomsgr. mindre nøyaktig $>20 \leq 500$ cm	Eiendomsgr. omtvistet	Hjelpelinje vannkant
Eiendomsgr. middels nøyaktig $>10 \leq 30$ cm	Eiendomsgr. lite nøyaktig ≥ 500 cm	Hjelpelinje veikant	Hjelpelinje fiktiv
Eiendomsgr. mindre nøyaktig $>30 \leq 200$ cm	Eiendomsgr. uviss nøyaktighet	Hjelpelinje punktfeste	



©Norkart 2025

Det tas forbehold om at det kan forekomme feil, mangler eller avvik i kartet. Spesielt gjelder dette usikre eiendomsgrenser. Dette kartet kan ikke brukes som erstatning for situasjonskart i byggesaker.



Bodø kommune

Adresse: Postboks 319, 8001 BODØ

Telefon: 75 55 50 00

Utskriftsdato: 25.06.2025

Kommunale gebyrer 2025

EM §6-7 Oppdragstakerens undersøkelses- og opplysningsplikt

Kilde: Bodø kommune

Kommunenr.	1804	Gårdsnr.	29	Bruksnr.	513	Festenr.		Seksjonsnr.	
Adresse	Skytjedalen 27, 8011 BODØ								

Kommunale gebyrer fakturert på eiendommen i 2024

Kommunale gebyrer er en kombinasjon av forskudd, abonnement og enkeltgebyrer fakturert etter levert tjeneste. Vi kjenner ikke samlet gebyr for en eiendom for et år før året er omme. Denne rapporten sammenstiller dette for fjoråret, med summer fordelt per fagområde. Tjenestene vil normalt ha en prisøkning hvert år, samt at forbruk på ulike tjenester kan variere fra år til år.

Gebyr	Fakturert beløp i 2024
Eiendomsskatt	1 009,00 kr
Feiing	272,63 kr

FORBEHOLD VED UTLIVERING AV INFORMASJON I FORBINDELSE MED EIENDOMSFORESPØRSLER:

Det tas forbehold om riktigheten eller fullstendigheten av opplysningene i dette dokumentet. Det kan ikke rettes krav som følge av at disse opplysningene benyttes som grunnlag for beslutninger.



Bodø kommune

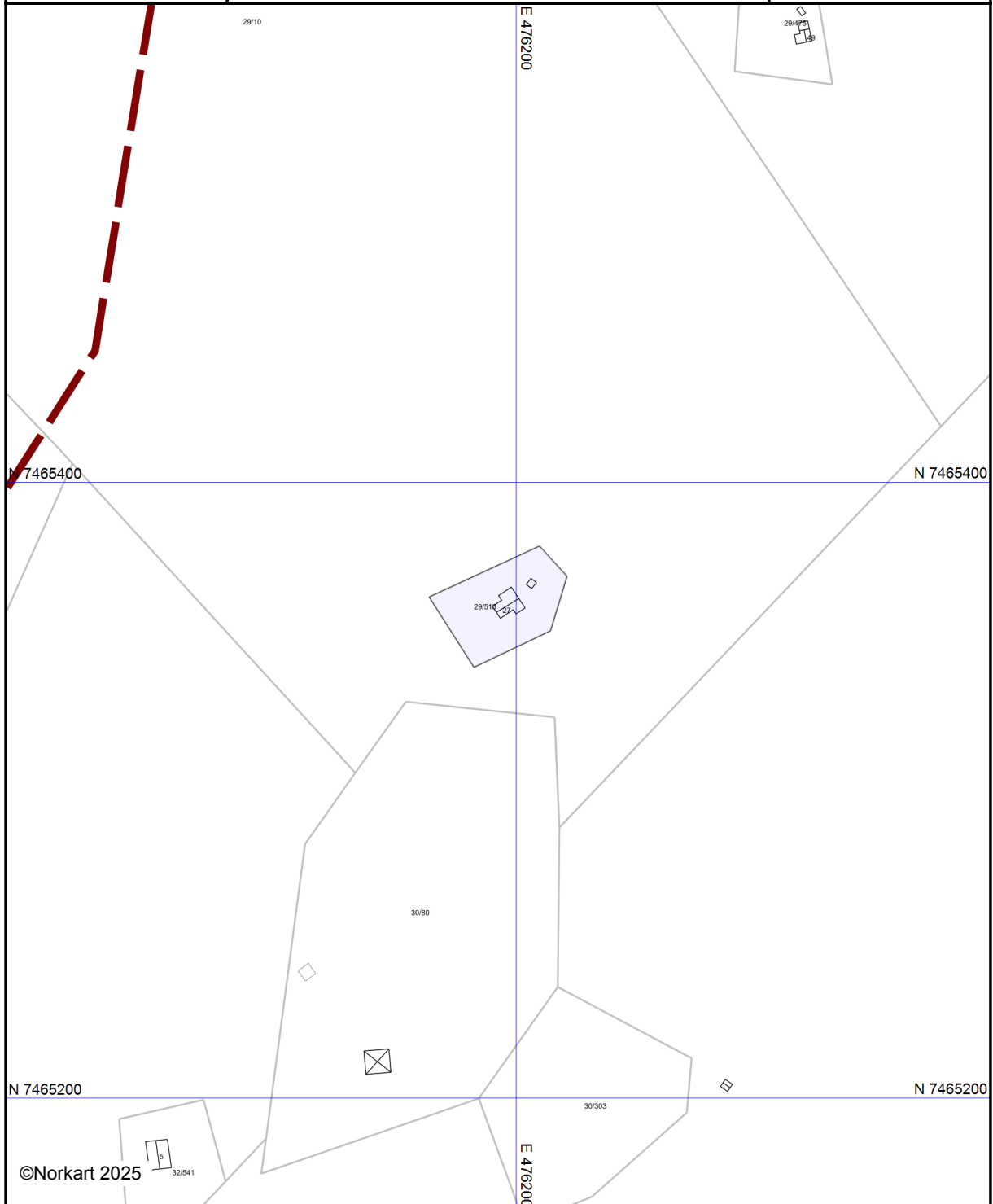
Kommuneplankart

Eiendom: 29/513
Adresse: Skytjedalen 27
Dato: 25.06.2025
Målestokk: 1:2000

N



UTM-33



Kartet er produsert fra kommunens beste digitale kartbaser for området og inneholder viktige opplysninger om eiendommen og området omkring. Presentasjonen av informasjon er i samsvar med nasjonal standard. Kartet kan inneholde feil, mangler eller avvik i forhold til kravene i oppgitt standard. Kartet kan ikke benyttes til andre formål enn det formålet det er utlevert til uten samtykke fra kommunen jf. lov om åndsverk.



Bodø kommune

Ledningskart

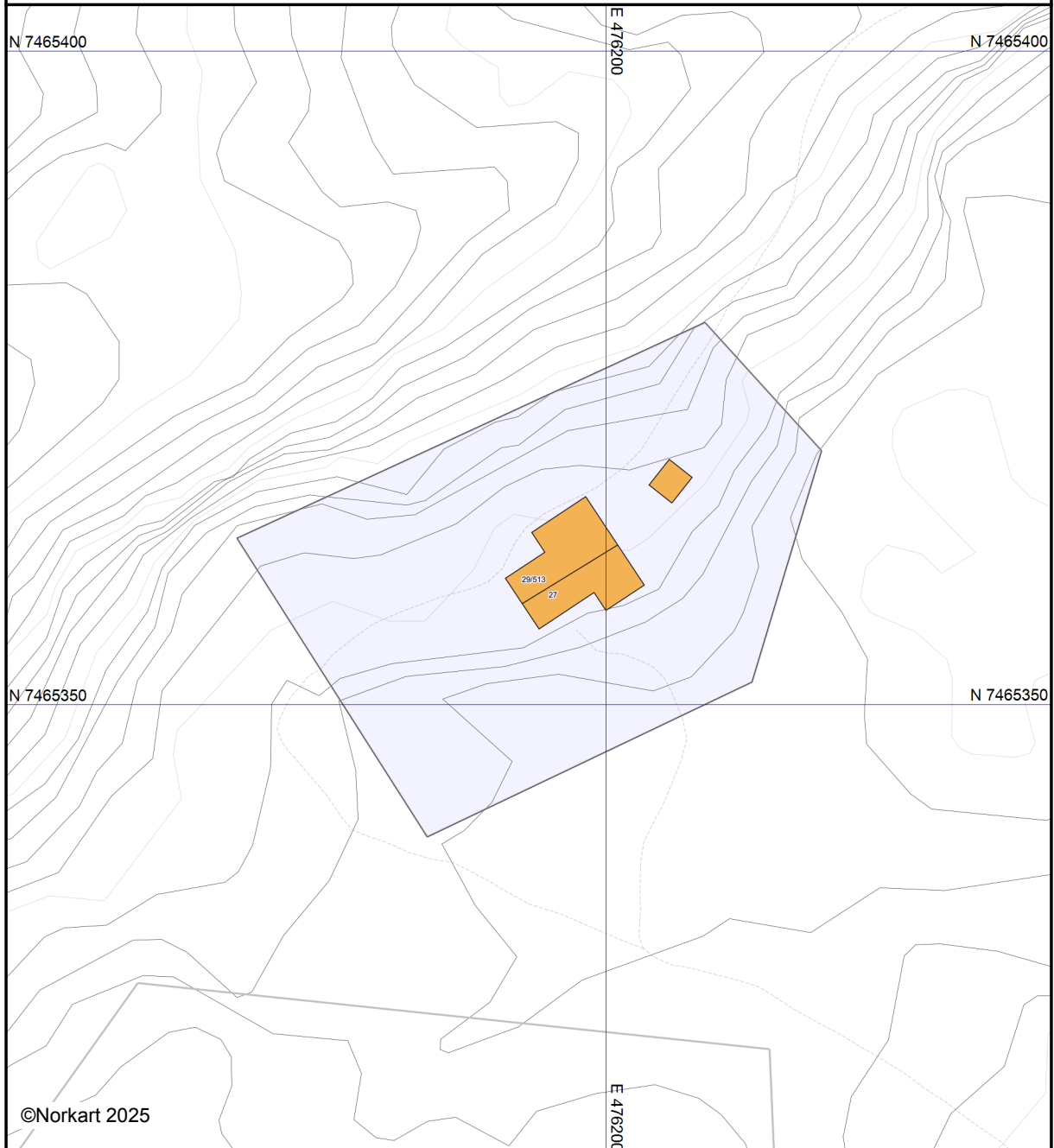
Eiendom: 29/513
Adresse: Skytjedalen 27
Dato: 25.06.2025
Målestokk: 1:500



UTM-33

- | | | | |
|-------------------|------------------|------|---------|
| Vannledning | Overvannsledning | Kum | Hydrant |
| Spillvannsledning | Avløp felles | Sluk | |

Kartet viser kommunale ledningstraseer (vann og avløp) der dette finnes. Private stikkledninger tegnes der disse er registrert. Informasjon hentes fra kommunens digitale ledningskartverk.



©Norkart 2025

Det tas forbehold om at det kan forekomme feil, mangler eller avvik i kartet. Spesielt gjelder dette usikre eiendomsgrenser. Beliggenhet og høyder for VA-ledninger må oppfattes som orienterende, og VA-ledninger kan mangle i kartet. Dette kartet kan ikke brukes som erstatning for situasjonskart i byggesaker.

Det tas forbehold om riktigheten eller fullstendigheten av opplysningene i dette dokumentet. Det kan ikke rettes krav som følge av at disse opplysningene benyttes som grunnlag for beslutninger.

Eiendomsdata (Grunneiendom)

Bruksnavn		Beregnet areal	998.4
Etablert dato	02.10.2017	Historisk oppgitt areal	0
Oppdatert dato	31.01.2024	Historisk arealkilde	Ikke oppgitt (0)
Skyld	0	Antall teiger	1
Bruk av grunn			
Arealmerknader			

- Tinglyst Del i samla fast eiendom Grunnforurensning Avtale/Vedtak om gr.ererv
 Bestående Under sammenslåing Kulturminne
 Seksjonert Klage er anmerket Ikke fullført oppmålingsf. Frist fullføring:
 Har fester Jordskifte er krevd Mangel ved matrikkelføringskrav Frist retting:

Forretninger

Brukstilfelle Forretningstype	Forr.dato M.før.dato	Kom. saksref. Annen ref.	Tingl.status Endr.dato	Involverte Berørte
Fradeling av grunneiendom Oppmålingsf.	02.10.2017 02.10.2017	2017/14112	Tinglyst 02.10.2017	29/10 (-998,4), 29/513 (998,4)

Teiger (Koordinatsystem: EUREF89 UTM Sone 33)

Type teig	X	Y	H	H.teig	Ber. areal	Arealmerknad
Eiendomsteig	7465353.23	476192.85		Ja	998.4	

Tinglyste eierforhold

Navn ID	Rolle Andel	Adresse Poststed	Status Kategori
STEIGBERG GRETE HAGERUP F250165*****	Hjemmelshaver (H) 1/1	FALSSENS VEI 71 5063 5063 BERGEN	Bosatt (B)

Adresse

Vegadresse: Skytjedalen 27

Adressetilleggsnavn:

Poststed	8011 BODØ	Kirkesogn	10010301 Rønvik
Grunnkrets	419 Rønvikfjellet	Tettsted	
Valgkrets	35 Nordsia		

Bygg

Nr	Bygningsnr	Lnr	Type	Bygningsstatus	Dato
1	187060591		Fritidsbygg(hyttersommerh. ol (161)	Tatt i bruk (TB)	

1: Bygning 187060591: Fritidsbygg(hyttersommerh. ol (161), Tatt i bruk

Bygningsdata

Næringsgruppe	Annet som ikke er næring (Y)	BRA Bolig	
---------------	------------------------------	-----------	--

Sefrakminne	Nei	BRA Annet	46
Kulturminne	Nei	BRA Totalt	46
Opprinnelseskode	Massivregistrering	BTA Bolig	
Har heis	Nei	BTA Annet	
Vannforsyning		BTA Totalt	
Avløp		Bebygd areal	
Energikilder		Ufullstendig areal	Nei
Oppvarmingstyper		Antall boenheter	

Bygningsstatushistorikk

Bygningsstatus	Dato	Reg.dato
Tatt i bruk		24.05.2007

Bruksenheter

Type	Adresse	Br.enhet	Eiendom	BRA	Rom	Bad	WC	Kjøkkentilgang
Fritidsbolig	Skytjedalen 27	H0101	29/513	0	0	0	0	

Etasjer

Etasje	Ant. boenh.	BRA Bolig	BRA Annet	Sum BRA	BTA Bolig	BTA Annet	Sum BTA
H01	0	0	46	46	0	0	0



Bodø kommune

Adresse: Postboks 319, 8001 BODØ

Telefon: 75 55 50 00

Utskriftsdato: 25.06.2025

Planopplysninger

EM §6-7 Oppdragstakerens undersøkelses- og opplysningsplikt

Kilde: Bodø kommune

Kommunenr.	1804	Gårdsnr.	29	Bruksnr.	513	Festenr.		Seksjonsnr.	
Adresse	Skytjedalen 27, 8011 BODØ								

Opplysningene omfatter gjeldende planer og pågående planarbeid for eiendommen. Nærmere opplysninger om den enkelte plan med dokumenter, mindre endringer, etc finnes på internett, se lenker under. Oppgitte delarealer viser planinformasjon på eiendommen.

Det tas forbehold om riktigheten eller fullstendigheten av opplysningene i dette dokumentet. Det kan ikke rettes krav som følge av at disse opplysningene benyttes som grunnlag for beslutninger.

Plantyper med treff

- Kommuneplaner
- Reguleringsplaner
- Kommuneplaner under arbeid

Plantyper uten treff

- Kommunedelplaner
- Reguleringsplaner under bakken
- Reguleringsplaner under arbeid
- Reguleringsplaner under arbeid i nærheten
- Bebyggelsesplaner over bakken
- Midlertidige forbud
- Kommunedelplaner under arbeid
- Reguleringsplaner over bakken
- Reguleringsplaner bunn
- Bebyggelsesplaner
- Bebyggelsesplaner under bakken

Kommuneplaner

Besøk kommunens hjemmeside for mer informasjon.

Id	KPA2022 (http://webhotel3.gisline.no/Webplan_1804/gl_planarkiv.aspx?planid=KPA2022)	
Navn	Kommuneplanens Arealdel 2022-2034	
Plantype	Kommuneplanens arealdel	
Status	Endelig vedtatt arealplan	
Ikrafttredelse	16.06.2022	
Bestemmelser	- https://www.arealplaner.no/1804/dokumenter/15905/1804_KPA2022_Kp_Kommuneplanen_planbest_03072024.pdf	
Delarealer	Delareal	998 m ²
	Arealbruk	LNRF areal for nødvendige tiltak for landbruk og reindrift og gårdstilknyttet næringsvirksomhet basert på gårdens ressursgrunnlag, Nåværende
	Områdenavn	LNFR

Kommuneplaner under arbeid

Besøk kommunens hjemmeside for mer informasjon.

Id	KPA2022 (http://webhotel3.gisline.no/Webplan_1804/gl_planarkiv.aspx?planid=KPA2022)
-----------	---

Navn	Kommuneplanens Arealdel 2022-2034
Status	Endelig vedtatt arealplan
Plantype	Kommuneplanens arealdel

Reguleringsplaner

Besøk kommunens hjemmeside for mer informasjon.

Id	1151 (http://webhotel3.gisline.no/Webplan_1804/gl_planarkiv.aspx?planid=1151)
Navn	Svartvatnet
Plantype	Eldre reguleringsplan
Status	Endelig vedtatt arealplan
Ikrafttredelse	24.11.1976
Bestemmelser	- https://www.arealplaner.no/1804/dokumenter/231/1151_Best.pdf
Delarealer	Delareal 998 m ² Formål Friluftsområde

BODØ KOMMUNE - REGULERINGSBESTEMMELSER I TILKNYTNING TIL
REGULERINGSPLAN FOR SVARTVATNET.
VEDTATT AV BYSTYRET 29. MARS OG 10. MAI 1976.

§ 1

Det regulerte området er vist på planen med reguleringsgrense.

§ 2

Eksisterende hytter og tilhørende uthus, bortsett fra de som ligger i nedslagsfeltet til vannforsyningskildene, inngår i planen. Bygging av nye hytter, eller andre tiltak nevnt i bygningslovens § 93, er ikke tillatt.

§ 3

Tiltak som kommer inn under bygningslovens § 84 er ikke tillatt. Bygningsrådet kan dispensere fra forbudet for konstruksjoner og anlegg som er nødvendige for drift av vannverket eller for næringsmessig virksomhet fra grunneiernes side hva angår utnyttelse av naturressurser. Disse skal være tilpasset omgivelsene m.h.t. form, farge og materialvalg.

§ 4

Anlegg av veger i forbindelse med bruken av området kan kun tillates etter en samlet vegplan godkjent av bygningsrådet.

§ 5


Mindre vesentlige unntak fra disse reguleringsbestemmelsene kan, hvor særlige grunner taler for det, tillates av bygningsrådet innenfor rammen av bygningslovgivningen og bygningsvedtektene for Bodø kommune.

----- 0 -----

Stadfestet av fylkesmannen i Nordland den 24. november 1976

Ole S. Aavatsmark

Ole S. Aavatsmark



Erik Dahl

Erik Dahl
utb.avd.



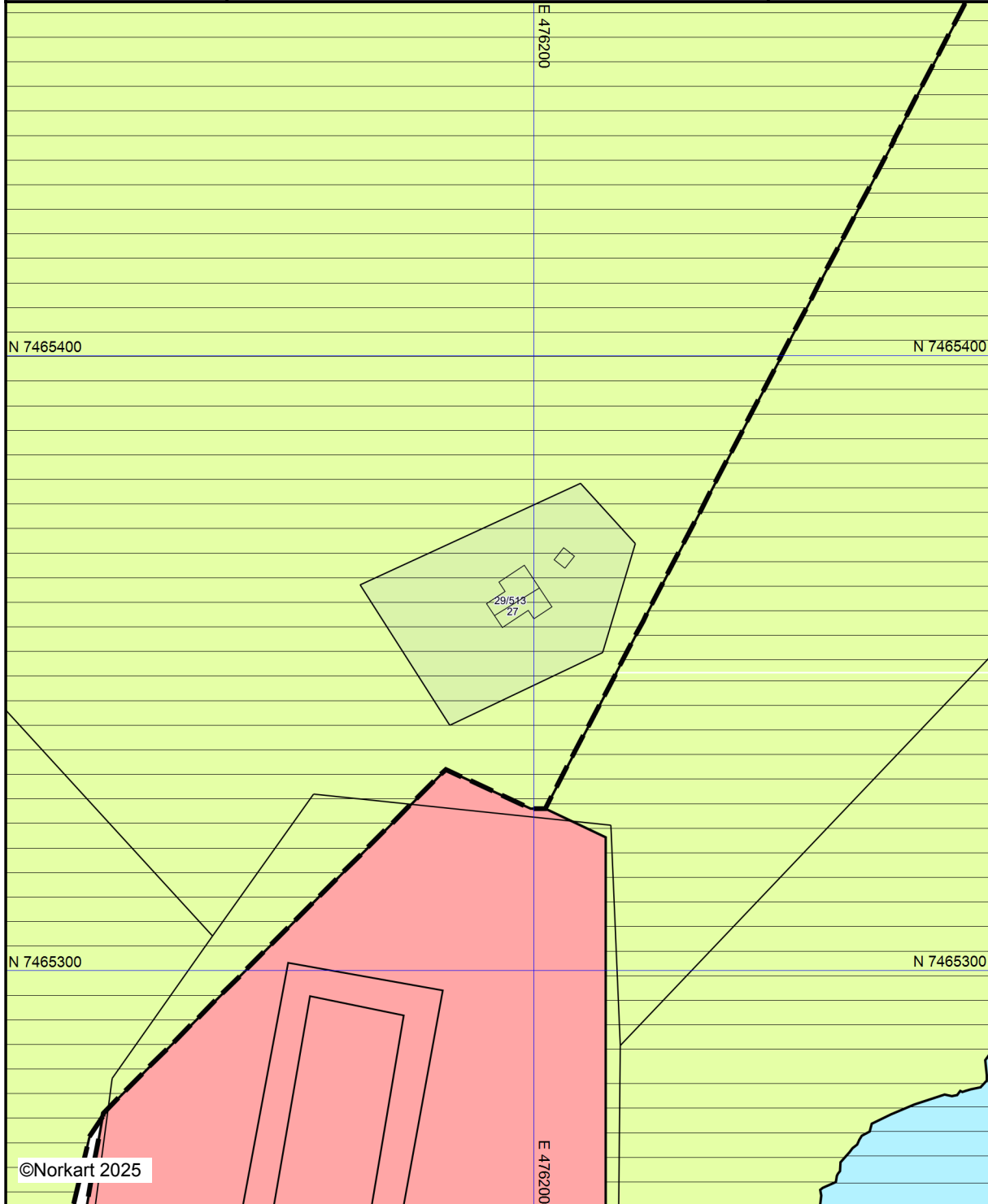
Bodø kommune

Reguleringsplankart

Eiendom: 29/513
Adresse: Skytjedalen 27
Dato: 25.06.2025
Målestokk: 1:1000



UTM-33



©Norkart 2025

Kartet er produsert fra kommunens beste digitale kartbaser for området og inneholder viktige opplysninger om eiendommen og området omkring. Presentasjonen av informasjon er i samsvar med nasjonal standard. Kartet kan inneholde feil, mangler eller avvik i forhold til kravene i oppgitt standard. Kartet kan ikke benyttes til andre formål enn det formålet det er utlevert til uten samtykke fra kommunen jf. lov om åndsverk.



Bodø kommune

Adresse: Postboks 319, 8001 BODØ

Telefon: 75 55 50 00

Utskriftsdato: 25.06.2025

Vann og avløp med informasjon om vannmåler

EM §6-7

Oppdragstakerens undersøkelses- og opplysningsplikt

Kilde: Bodø kommune

Kommunenr.	1804	Gårdsnr.	29	Bruksnr.	513	Festenr.		Seksjonsnr.	
Adresse	Skytjedalen 27, 8011 BODØ								

Informasjon om vann/avløp registrert på eiendommen

Målnummer	Stand	Dato	Avlesningstype
Ingen treff på vannmålere.			

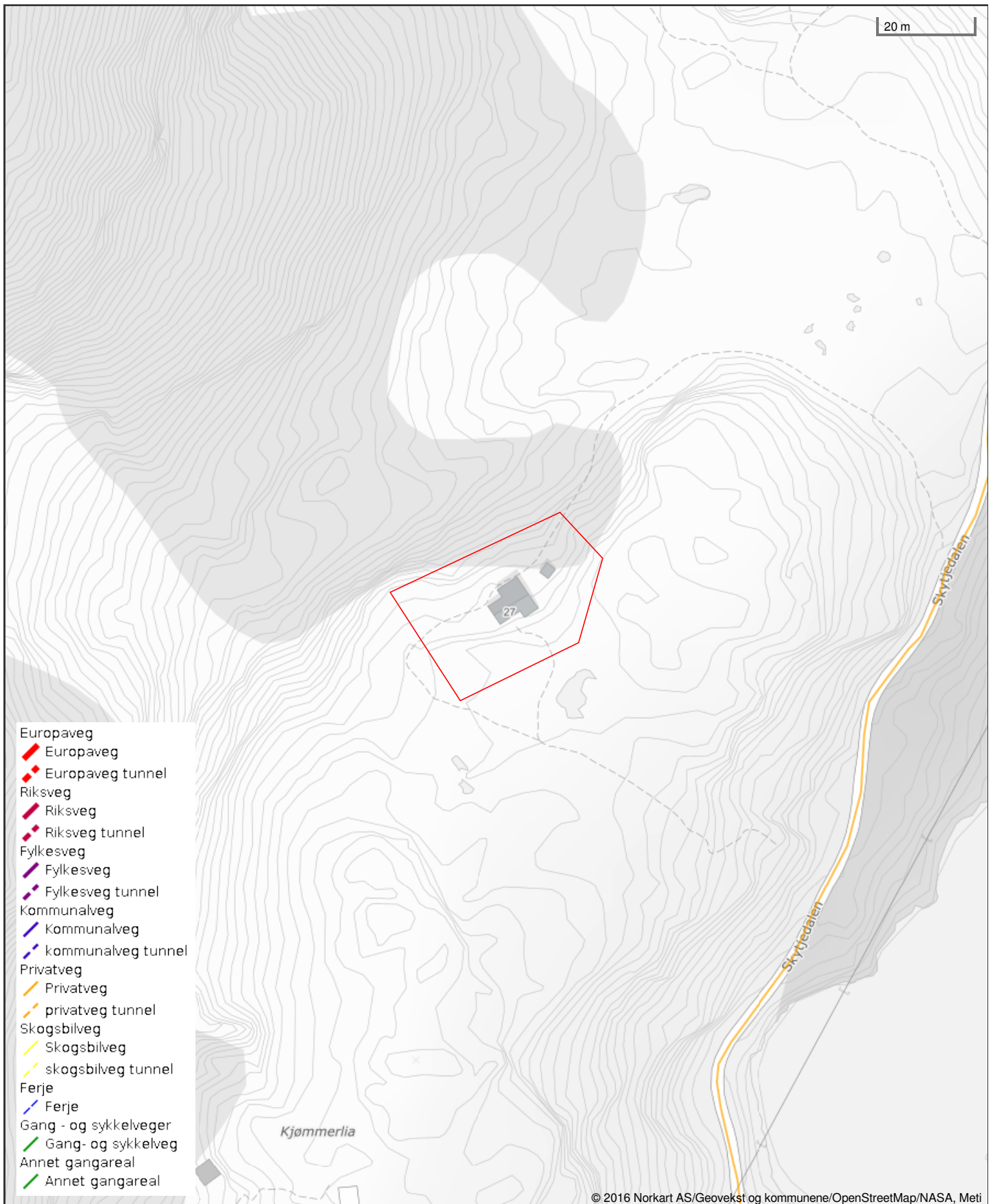
Offentlig vann	Nei
Offentlig avløp	Nei
Privat septikanlegg	Nei

FORBEHOLD VED UTLIVERING AV INFORMASJON I FORBINDELSE MED EIENDOMSFORSØRSLER:

Det tas forbehold om riktigheten eller fullstendigheten av opplysningene i dette dokumentet. Det kan ikke rettes krav som følge av at disse opplysningene benyttes som grunnlag for beslutninger.













































































































































Vegstatuskart for eiendom 1804 - 29/513//



Det tas forbehold om riktigheten eller fullstendigheten av opplysningene i dette dokumentet. Det kan ikke rettes krav som følge av at disse opplysningene benyttes som grunnlag for beslutninger.

TEGNFORKLARING REGULERINGSPLANKART

Reguleringsplan/Bebyggelsesplan PBL 1985

	Regulerings- og bebyggelsesplan - arealbruksområde		Parkbelte i industristrek
	Område for boliger med tilhørende anlegg		Friultsomsområde (på land)
	Frittliggende småhusbebyggelse		Friultsomsområde i sjø og vassdrag
	Konsentrert småhusbebyggelse		Idrettsanlegg som ikke er offentlig tilgjengelig
	Blokkbebyggelse		Golfbane
	Garsjer i boligområder		Grav- og umelund
	Område for forretning		Privat småbåthavn (land)
	Område for kontor		Privat småbåthavn (sjø)
	Område for industri/lager		Område for anlegg i grunnen
	Område for fritidsbebyggelse		Område for anlegg og drift av kommunalteknisk virksomhet
	Område for offentlige bygninger (stat, fylkeskommune, kommune)		Vann- og avløpsanlegg
	Offentlig barnehage		Område for bygging og drift av fjernvarmeanlegg
	Offentlig undervisning (skole, universitet mv.)		Anlegg for telekommunikasjon
	Offentlig institusjon (sykehus, aldershjem, sykehjem mv.)		Øvingsområde med tilhørende anlegg for forsvar/sivilforsvar
	Offentlig kirke		Område og anlegg for drift av radionavigasjonshjelpemidler
	Offentlig forsamlingslokale (kino, teater mv.)		Andre områder for anlegg i vassdrag eller i sjøen
	Offentlig administrasjon		Naturvernområde (på land)
	Område for særskilt angitt almenntilgjengelig formål		Naturvernområde i sjø og vassdrag
	Almenntilgjengelig barnehage		Andre områder for vesentlige terrengingrep
	Almenntilgjengelig undervisning (skole, universitet mv.)		Handelsgartneri
	Almenntilgjengelig institusjon (sykehus, aldershjem, sykehjem mv.)		område for særskilte anlegg
	Almenntilgjengelig kirke		Annet spesialområde
	Almenntilgjengelig forsamlingslokale (grendehus mv.)		Fellesområder
	Områder for herberger og bevertningssteder		Felles avkjørsel
	Hotell med tilhørende anlegg		Felles gangareal
	Garasjeanlegg		Felles parkeringsplass
	Bensinstasjon		Felles lekeareal for barn
	Annet byggeområde		Felles gårds plass
	Landbruksområder		Fellesareal for garasjer
	Område for jord- og skogbruk		Felles grøntanlegg
	Område for jord- og skogbruk		Annet fellesareal for flere eiendommer
	Område for parselhager		Bolig/Forretning
	Annet landbruksområde		Bolig/Forretning/Kontor
	Offentlige trafikkområder		Bolig/Kontor
	Kjøreveg		Bolig/Offentlig
	Gate med fortau		Forretning/Kontor
	Annen veggrunn		Forretning/Kontor/Industri
	Gang-/sykkelveg		Forretning/Industri
	Sykkelveg		Forretning/Kontor/Offentlig
	Gangveg		Forretning/Offentlig
	Gatetun		Kontor/Industri
	Torg		Kontor/Offentlig
	Rasteplass		Kontor/Bensinstasjon
	Parkeringsplass		Offentlig/Almenntilgjengelig
	Kolektivanlegg		Annet kombinert formål
	Bussholdeplass		Unyansert formål (kun for eldre planer)
	Drosjeholdeplass		Høyspenningsanlegg (høyspentlinje, transformatorstasjon, koblingsstasjon)
	Jernbane		Ildfarlig opplag og andre innretninger som kan være farlig for allmenheten
	Flyplass/taxebane		Område med annen særskilt angitt fare
	Havneområde (landdelen)		Grense for restriksjonsområde
	Kai		Frisiktsone ved veg
	Småbåtanlegg (landdelen)		Grense for bevaringsområde
	Trafikkområde i sjø og vassdrag		Bevaring av bygninger og anlegg
	Skipsled		Bevaring av bygninger
	Havneområde i sjø		Bevaring av anlegg
	Annet trafikkområde i sjø/vassdrag		Bevaring av landskap og vegetasjon
	Annet trafikkområde (på land)		Grense for fomyelsesområde
	Friområder		Fomyelsesområder
	Park		Grense for rekkefølgeområde
	Turveg		Rekkefølgebestemmelser
	Anlegg for lek		Midlertidig trafikkområde
	Anlegg for idrett og sport		
	Leirplass		
	Annet friområde		
	Friområde i sjø og vassdrag		
	Badeområde		
	Småbåthavn		
	Annet friområde i sjø/vassdrag		
	Privat veg		

TEGNFORKLARING REGULERINGSPLANKART

Reguleringsplan PBL 2008

-----	Sikringsonegrense
-----	Infrastrukturgrense
-----	Angitthensyngrense
-----	Gjennomføringsgrense
-----	Båndlegginggrense nåværende
-----	Bestemmelsegrense
-----	Regulerthøyde
■	Boligbebyggelse
■	Boligbebyggelse - fritliggende småhusbebyggelse
■	Boligbebyggelse - konsentrert småhusbebyggelse
■	Boligbebyggelse - blokkbebyggelse
■	Garasjeanlegg for bolig-/fritidsbebyggelse
■	Sentrumsformål
■	Kjøpesenter
■	Forretninger
■	Tjenesteyting
■	Barnehage
■	Undervisning
■	Institusjon
■	Religionutøvelse
■	Forsamlingslokale
■	Administrasjon
■	Annen tjenesteyting
■	Næringsbebyggelse
■	Kontor
■	Hotell
■	Industri
■	Lager
■	Annen næring
■	Idrett
■	Idrettsstadion
■	Andre typer bebyggelse og anlegg
■	Energianlegg
■	Vann- og avløpsanlegg
■	Vannforsyningsanlegg
■	Avløpsanlegg
■	Renovasjonsanlegg
■	Øvrige kommunaltekniske anlegg
■	Telekommunikasjonsanlegg
■	Småbåtanlegg i sjø og vassdrag
■	Utthus/naust/badehus
■	Annen særskilt angitt bebyggelse og anlegg
■	Uteoppholdsareal
■	Lekeplass
■	Gårdsplass
■	Annet uteoppholdsareal
■	Grav- og urnelund
■	Kombinert bebyggelse og anleggsformål
■	Bolig/forretning
■	Bolig/forretning/kontor
■	Bolig/tjenesteyting
■	Bolig/kontor
■	Forretning/kontor
■	Forretning/kontor/industri
■	Forretning/kontor/tjenesteyting
■	Forretning/tjenesteyting
■	Næring/tjenesteyting
■	Industri/lager
■	Kontor/industri
■	Kontor/tjenesteyting
■	Bebyggelse og anleggsformål kombinert med andre angitte hovedformål
■	Samferdselsanlegg og teknisk infrastruktur (arealer)
■	Veg
■	Kjøreveg
■	Fortau
■	Torg
■	Gatetun
■	Gang/sykkelveg
■	Gangveg/gangareal/gågate

■	Sykkelveg/-felt
■	Annen veggrunn - tekniske anlegg
■	Annen veggrunn - grøntareal
■	Holdeplass/plattform
■	Leskur/plattformtak
■	Tekniske bygg/konstruksjoner
■	Annen banegrunn - grøntareal
■	Havn
■	Kai
■	Hovednett for sykkel
■	Kollektivnett
■	Kollektivtransport
■	Kollektivanlegg
■	Kollektivholdeplass
■	Parkering
■	Parkeringsplasser med bestemmelser
■	Parkeringshus/-anlegg
■	Energinett
■	Avløpsnett
■	Kombinerte tekniske infrastrukturtraseer
■	Grønnstruktur
■	Naturområde
■	Turveg
■	Friområde
■	Park
■	Vegetasjonsskjerm
■	Kombinerte grønnstrukturformål
■	Landbruks-, natur-, og friluftsområder samt reindrift
■	LNFR-areal for nødvendige tiltak for LNFR
■	Landbruksformål
■	Jordbruk
■	Naturvern
■	LNFR-formål kombinert med andre angitte hovedformål
■	Ferdseil
■	Havneområde i sjø
■	Småbåthavn
■	Naturområde i sjø og vassdrag
■	Friluftsområde
■	Friluftsområde i sjø og vassdrag
■	Friluftsområde i sjø og vassdrag med tilhørende strandsone
■	Småbåtanlegg i sjø og vassdrag
■	Badeområde
■	Faresone - Flomfare
■	Faresone - Høyspenningsanlegg (ink høyspentkabler)
■	Faresone - Annen fare
■	Sikringsone - Nedslagsfelt drikkevann
■	Sikringsone - Byggeforsbud rundt veg, bane og flyplass
■	Sikringsone - Frisikt
■	Sikringsone - Andre sikringssoner
■	Infrastruktursone - Krav vedrørende infrastruktur
■	Infrastruktursone - Rekkefølgekrav infrastruktur
■	Gjennomføringsone - Krav om felles planelegging
■	Angitthensyngrense - Hensyn landbruk
■	Angitthensyngrense - Hensyn grønnstruktur
■	Angitthensyngrense - Hensyn landskap
■	Angitthensyngrense - Bevaring naturmiljø
■	Angitthensyngrense - Bevaring kulturmiljø
■	Båndlegging for regulering etter PBL
■	Båndlegging etter lov om kulturminner
■	Bestemmelseområde-Anlegg- og riggområde

Felles for reguleringsplan PBL 1985 og 2008

Felles for kommuneplan PBL 1985 og 2008

••••••••	Gang-/sykkelveg - nåværende
••••••••	Gang-/sykkelveg tunnel - nåværende
-----	Gangveg - nåværende
-----	Turveg/turdrag - nåværende
-----	Turveg/turdrag tunnel - nåværende
-----	Jernbane - nåværende

Reguleringsplan PBL 2008

Felles for reguleringsplan PBL 1985 og 2008

-----	Planens begrensning
-----	Faresonegrense
-----	Fomålsgrense
-----	Regulerings- og bebyggelsesplanområde
-----	Regulert tomtegrense
≠ - - - z - -	Eiendomsgrense som skal oppheves
-----	Bygg, kulturminner mm. som skal bevares
-----	Byggegrense
-----	Byggelinje
-----	Planlagt bebyggelse
-----	Bebyggelse som inngår i planen
-----	Bebyggelse som forutsettes fjernet
-----	Regulert senterlinje
-----	Frisiktslinje
-----	Regulert kant kjørebane
-----	Regulert kjørefelt
-----	Regulert parkeringsfelt
-----	Regulert fotgjengerfelt
-----	Regulert støyskjerm
-----	Regulert støttemur
-----	Sikringsgjerde
-----	Bru
-----	Tunnel
-----	Målelinje/Avstandslinje
	Vegstegning / fysisk sperre
	Stenging av avkjørsel
↔	Avkjørsel
→	Innkjøring
←	Utkjøring
	Brukar
]	Tunnelåpning
-----	Eksisterende tre som skal bevares
-----	Regulert nytt tre
←	Regulert møneretning
Abc	Påskrift feltnavn
	Påskrift reguleringsformål/arealfomål
	Påskrift areal
	Påskrift utnyttning
	Påskrift bredde
	Påskrift radius
	Påskrift kotehøyde
	Påskrift plantilbehør
	Regulerings- og bebyggelsesplan - påskrift

Andre planobjekter

-----	Grense for midlertidig bygge- og deleforbud
-----	Område for midlertidig bygge- og deleforbud