

Tilstandsrapport

levert av Anticimex AS

Sønvismoen 64
9537
Gnr./Bnr.: 35/133
Alta kommune

Areal

Enebolig
Bruksareal: 196 m²
Garasje
Bruksareal: 49 m²

Totalt bruksareal (BRA): 245 m²

Befaring

Befaringsdato: 16.07.2025

Bygnings sakkyndig selskap

Anticimex AS

www.anticimex.no
Tlf: 41414128
E-post: boliginspeksjoner.nord@anticimex.no
Orgnr: 923 856 781



Signatur inspektør: Tor-Einar Rydheim Tangen

Mobil: 97677897

Om Tilstandsrapporten

Hvordan lese rapporten

Tilstandsrapporten viser hva som har blitt undersøkt i forbindelse med den bygningssakkyndiges besiktigelse av eiendommen. Om ikke annet er kommentert består undersøkelsene av visuelle observasjoner.

Rapporten er utarbeidet i henhold til forskrift til avhendingslova (tryggere bolighandel), gjeldende fra 1. januar 2022. Norsk Standard 3600:2018 er også lagt til grunn, men ikke alle standardens bestemmelser er tatt med. Dette gjelder for eksempel følgende bestemmelser:

- 9 - Gjennomgang av dokumentasjon av boligen (kun påfølgende deler): Innhenting av informasjon fra kommunens tekniske etat
- 13.2 - Vurdering av teknisk verdi
- 14.3 - Oppsummering
- Tabell A.1 (kun påfølgende deler): Punkt 22 (Geologiske forhold)
- Tabell A.3 - Undersøkelser av fellesdeler
- Tillegg C.2 - Tilstandsgrad for branntekniske forhold

Det er gjort et utvalg med prinsippet kost / nytte basert på avhendingsloven. Annen relevant bygningsteknisk erfaring og forståelse er også lagt til grunn, herunder forhold som har registrerte høye klagefrekvenser og/eller skadesaker.

Bagatellmessige og åpenbare forhold som er synlige for enhver og ikke har vesentlig bygningsmessig betydning, er normalt ikke omtalt.

Gulv mot grunn og etasjeskillere kontrolleres ved bruk av krysslaser for eventuelle skjevheter. I utgangspunktet kontrolleres to rom i hver etasje (eventuelt kryssmåling i ett rom), og i hvert rom er det 5 målepunkter. Stikkprøveprinsippet er benyttet.

I rapporten har alle TG 2, TG 3 og TG IU kommentarer for bedre forståelse. De sjekkpunkter som har fått TG 0 og 1 (ikke funnet funksjonssvikt) er listet opp horisontalt i starten av hvert hovedelement. Hovedhensikten med denne tilstandsrapporten er å bidra til å vurdere boligens tilstand, oppfylle selgers opplysningsplikt overfor kjøper av boligen, og gi den bygningssakkyndiges faglige vurderinger som gjelder byggetekniske forhold for boligen, som kjøper anbefales være spesielt oppmerksom på.

Forklaring av tilstandsgrader

Tilstandsgrader, forkortet til TG, beskriver på en enkel og visuell måte en tilstand eller en risiko opp mot referansenivå. I tillegg til graderingen med tall, benyttes trafikklysets prinsipp med fargene grønt, gult og rødt.

TG 0 og TG 1 benyttes når tiltak vurderes som ikke nødvendig. Alle TG 2 og TG 3 kommenteres med årsak og konsekvens. TG IU kommenteres.

Dokumentasjonskrav

Dersom det har vært utført reparasjoner, vedlikehold, installasjoner, ombygging eller lignende i boligen de siste fem årene, og arbeidet er utført av kvalifiserte håndverkere, etterspørres dokumentasjon på arbeidet. Som dokumentasjon regnes blant annet skriftlig bekreftelse fra den eller de håndverkerne som ble brukt. Manglende dokumentasjon kommenteres.

For elektrisk anlegg skal det foreligge samsvarserklæring for arbeid utført etter 01.01.1999, samsvarserklæringen etterspørres. Dersom det har vært utført el. tilsyn i boligen skal dette dokumenteres. Manglende samsvarserklæring og dokumentasjon fra el. tilsynet kommenteres. Det foretas en forenklet vurdering av det elektriske anlegget.

Vurderinger for tilstandsgrader, hentet fra forskrift til avhendingsloven:

TG 0 Ingen avvik (funksjonssvikt ikke oppdaget)

Tilstandsgrad 0 gis når bygningsdelen ikke har noen avvik. Bygningsdelen skal være tilnærmet ny, ikke vise tegn på slitasje og det skal være lagt frem dokumentasjon på faglig god utførelse. Det er ingen merknader til delen.

TG 1 Mindre eller moderate avvik (funksjonssvikt ikke oppdaget)

Tilstandsgrad 1 gis når bygningsdelen har mindre avvik. Bygningsdelen skal bare ha normal slitasje, og strakstiltak skal ikke anses som nødvendig. Graden kan også brukes når delen er ny, men der dokumentasjon på faglig god utførelse mangler

TG 2 Vesentlige avvik (alder, slitasje, skader mv.)

Tilstandsgrad 2 gis når bygningsdelen har vesentlige avvik. Bygningsdelen skal enten ha feil utførelse, en skade eller symptomer på skade, sterk slitasje eller nedsatt funksjon. Graden gis når bygningsdelen trenger vedlikehold eller tiltak i nær fremtid.

Graden skal også brukes når delen er gammel og det er grunn til å varsle om faren for skader på grunn av alderen, eller når det er grunn til å overvåke delen spesielt på grunn av fare for større skader eller følgeskader.

TG 3 Store eller alvorlige avvik (strakstiltak nødvendig)

Tilstandsgrad 3 gis når bygningsdelen har store eller alvorlige avvik. Bygningsdelen har kraftige symptomer på forhold som man må regne med trenger utbedring straks eller innen kort tid. Graden skal også brukes ved påvist funksjonssvikt eller sammenbrudd.

Sjablongmessig prisanslag er gitt på generelt grunnlag og må ikke ses på som et pristilbud fra håndverker. Kostnader ved utbedring avhenger av personlige valg av utførelse og produkter. Markedspris på materialer, produkter og håndverkertjenester vil også innvirke på utbedringskostnaden. For bygningsdeler som er gitt TG3 settes et sjablongmessig prisanslag på utbedringskostnad for tilsvarende standard.

TG IU Ikke undersøkt

TG IU skal kun brukes unntaksvis. Hvis det ikke har vært mulig å undersøke bygningsdelen, for eksempel fordi krypekjelleren er uten inspeksjonsmulighet eller taket var tildekket med snø på undersøkelsestidspunktet, skal dette oppgis.

i Informasjon

Ikonet (i) benyttes til å gi nyttige opplysninger selv om funksjonssvikt ikke ble oppdaget.

Befarings- og eiendomsopplysninger

Befaring

Befaringsdato	16.07.2025
Referansenummer	15072577
Meglerforetakets oppdragsnummer	89-25-0090
Hjemmelshaver/selger	Eldrid Oline Aas
Bygningssakkyndig inspektør	Tor-Einar Rydheim Tangen
Tilstede på befaringen	Eldrid Oline Aas
Utvendige snødekte flater	Nei
Utetemperatur	19 °C
Rapportdato	22.07.2025 11:28

Eiendomsopplysninger

Type objekt	Enebolig
Gate/vei adresse	Sønvismoen 64
Postnummer/sted	9537
Kommune	5601 - Alta
Gnr./Bnr.:	35/133
Tomt	Eiet tomt: 1199 m ²

Bygninger på eiendommen

Bygningstype	Byggår	Tilbygg	Ombygging
Enebolig	1984		
Garasje	1987		

Byggemåte

Enebolig beliggende i Tverrelvdalen, Alta kommune. Tomt opparbeidet med asfaltert vei, steinheller, diverse beplantninger, plenareal, terrasse på terreng og biloppstillingsplass. Frittstående garasje. Frittstående redskapsbod.

Boligbygg oppført i 1984. Grunnmur av lettklinkerblokker. Fundamentert på ukjent byggegrunn. Bygget er oppført med krypkjeller. Yttervegger av trekonstruksjoner. Fasaden av laftet tømmer. Etasjeskillere av trekonstruksjoner. Saltak i trekonstruksjoner. Yttertak er utvendig tekket med metallplater. Vinduer og balkongdør med kårmer av tre, og to-lags glass. Varmepumpe samt peisovn i stue. Oppvarming med gulvvarme i bad. Øvrig oppvarming med elektrisitet. Ventilasjon med naturlig tilluft kombinert med stedvis mekanisk avtrekk.

Enebolig over 2 etasjer bestående av:

1. etasje: Stue, kjøkken, bad, vaskerom, soverom, kjølerom, to ganger, entre og bod.

Loftsetasje: Loftstue, spisestue, kjøkken, bad og to soverom.

Utgang fra loftstue til balkong.

Utgang fra stue og soverom til terrasse.

Sammendrag av boligens tilstandsgrad



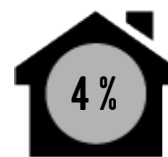
TG 1 i orden



TG 2 Alder, slitasje, skader mv.



TG 3 Strakstiltak nødvendig



TGIU Ikke undersøkt

Element	Status	Kontrollpunkt	Side	Sjablommessig prisanslag
Våtrom - Bad 1. etasje		Helhetsvurdering	8	
Våtrom - Bad loftsetasje		Helhetsvurdering	9	
Våtrom - Vaskerom		Helhetsvurdering	10	
Kjøkken - 1. etasje		Vannrør	10	
		Annet	10	
Kjøkken - Loftsetasje		Vannrør	11	
		Innredning	11	
		Avløpsrør	11	
Øvrige rom		Overflater vegger	11	
		Overflater gulv	11	
		Innerdører	11	
Krypekjeller		Innvendig inspeksjon	12	
Loft - innredet		Overflater vegger	12	
		Overflater gulv	12	
Ildsteder / skorsteiner innvendig. (Omfatter ikke funksjonalitet og innvendig pipeløp)		Ildsteder inne i boligen	13	
Innvendige trapper		Innvendige trapper	14	
Etasjeskiller - 1. etasje		Skjevhetmåling	14	
Etasjeskiller - Loftsetasje		Skjevhetmåling	14	
Tekniske anlegg, VVS anlegg (Sjekkpunkter utover det som er inkludert i andre rom)		Vannrør (Sjekkpunkter utover det som er inkludert i andre rom)	15	
		Avløpsrør. (Sjekkpunkter utover det som er inkludert i andre rom)	15	
Elektrisk anlegg		Forenklet vurdering av det elektriske anlegget	16	Kr 0 - 10 000
Dører og vinduer		Vinduer	16	
		Dører	16	
Terrasser / platting på terreng		Terrasser på terreng (understøttet av bjelker / pilarer)	17	
		Annet	18	
Drenering		Helhetsvurdering	19	
Frittstående byggverk - Garasje		Frittstående byggverk	19	
Frittstående byggverk - Redskapsbod		Frittstående byggverk	20	

Areal

Beskrivelse av arealmåling og arealbegreper

I henhold til Forskrift til avhendingslova (tryggere bolighandel) er NS 3940:2023 Areal- og volumberegninger av bygninger er lagt til grunn for arealmålinger og arealbegreper i rapporten.

Arealbegreper

Internt bruksareal (BRA-i):	Bruksareal av boenheten innenfor omsluttende vegger. Bruksenheten kan bestå av flere boenheter.
Eksternt bruksareal (BRA-e):	Bruksareal av alle rom som ligger utenfor boenheten/boenhetene, men som tilhører denne/disse.
Innglasset balkong (BRA-b):	Bruksareal av innglasset balkong tilknyttet boenheten. I begrepet inngår også veranda eller altan.
Totalt bruksareal (BRA):	Summen av BRA-i, BRA-e og BRA-b.
Terrasse- og balkongareal (TBA):	Areal av terrasser og åpne balkonger tilknyttet boenheten. I dette arealet inngår også åpen veranda eller altan mv.

Måleverdige arealer

Et areal er måleverdig når vilkår for fri høyde (høyde på minst 1,90 meter med en lengde og bredde på minst 0,60 x 0,60 meter), tilgjengelighet og permanent gangbart gulv oppfylles. I etasjer med skråtak gjelder egne bestemmelser. Ved nødvendige åpninger i etasjeskiller for trapp, måles kun det arealet som opptas av trappen. I etasjen under måles gulvet uten hensyn til trappen. Sjakter, heiser, skorsteiner, innvendige søyler og lignende er unntak og skal måles selv om de ikke oppfyller disse vilkårene og uansett om de har åpning i gulv, tilgjengelighet eller ikke.

Arealer med lav himlingshøyde

Ikke måleverdig gulvarealer som skyldes skråtak og lav himlingshøyde, opplyses som areal med lav himlingshøyde (ALH). ALH opplyses sammen med bruksareal (BRA) og summeres til gulvareal (GUA). Dersom en bolig har arealer bak knevegger som ikke er måleverdige, er disse ikke medtatt som areal med lav himlingshøyde (ALH).

Primærrom (P-rom) og Sekundærrom (S-rom)

I henhold til Forskrift til avhendingslova (tryggere bolighandel) er primær- og sekundærrom (P-rom og S-rom) beskrevet i eget oppsett. Definisjonen av P-rom og S-rom er videreført fra Takstbransjens retningslinjer ved arealmålinger - 2014. Det er bruken av rommene på befaringstidspunktet som avgjør om rommene defineres som P-rom eller S-rom.

Fysisk oppmåling og kontrollmåling

Det gjøres oppmerksom på at arealopplysninger i denne rapporten er basert på en fysisk oppmåling, og kan avvike fra arealopplysninger basert på byggemeldte tegninger. Dersom det ikke er fremlagt byggemeldte tegninger for boligen, vil den bygningssakkyndige i de fleste tilfeller ikke kunne måle opp skjulte sjakter o.l. Sjakter som betjener flere bruksenheter eller andre formål, for eksempel avfallssjakter, medtas ikke i boligens bruksareal. Det gjøres spesielt oppmerksom på at kontrollmåling av arealer krever kunnskap om bestemmelsene i NS 3940:2023. Dette betyr at kontrollmåling i de fleste tilfeller kun kan utføres av personer som innehar spesialkompetanse. For eksempel vil boenhetens totale bruksareal (BRA) alltid være større enn summen av arealene fra hvert enkelt rom. Dette er på grunn av at boenhetens totale bruksareal inneholder også arealer for innvendige vegger.

Lovlighet

Rommene bruk kan være i strid med byggt teknisk forskrift og mangle godkjenning i kommunen for den aktuelle bruken, men likevel være måleverdig. Eventuelle ulovligheter er derfor uten betydning for klassifisering og oppmåling av måleverdige arealer. Vurderingene av arealene er basert på observasjoner gjort på befaringstidspunktet.

Dersom den bygningssakkyndige avdekker åpenbare ulovligheter, for eksempel ulovlig bruksendring, opplyses dette. Det er de siste byggemeldte tegningene, og at disse er godkjente av bygningsmyndighetene som er sikre holdepunkter for om det formelle og juridiske er i orden. Det gjøres spesielt oppmerksom på at den bygningssakkyndige ikke er ansvarlig for å innhente godkjente tegninger. Dersom godkjente tegninger ikke fremlegges, hefter det derfor en usikkerhet med lovligheten som en kjøper må ta spesielt hensyn til. Konsekvensene kan i enkelte tilfeller være betydelige.

Skjønnsvurderinger

I de tilfeller vurderingen til den bygningssakkyndige er basert på en klar skjønnsvurdering, opplyses dette. Når oppmåling krever at den bygningssakkyndige fastslår tykkelsen på vegger eller andre fysiske skiller, som ikke lar seg måle på en praktisk måte, beregnes dette etter beste evne. I de tilfeller en bolig ikke innehar alle hovedfunksjoner (stue, kjøkken, sove, bad og toalett) vil hovedbygningen likevel vurderes som en boenhet. Arealet av innglassede terrasser, plattinger og lignende, klassifiseres som innglasset balkong (BRA-b) selv om begrepet balkong er definert som en bygningsdel uten understøttelse til bakken.

Arealberegninger

Bruksareal (BRA)					
Enebolig	Internt bruksareal (BRA - i)	Eksternt bruksareal (BRA - e)	Innglasset balkong (BRA - b)	SUM Etasje	Terrasse- og balkongareal (TBA)
1. etasje	112			112	36
	Stue, kjøkken, bad, vaskerom, soverom, kjølerom, to ganger, entre og bod				To terrasser
Loftsetasje	84			84	7
	Loftstue, spisestue, kjøkken, bad og to soverom				Balkong
SUM	196			196	43
Total bruksareal: 196 m²					

Bruksareal (BRA)					
Garasje	Internt bruksareal (BRA - i)	Eksternt bruksareal (BRA - e)	Innglasset balkong (BRA - b)	SUM Etasje	Terrasse- og balkongareal (TBA)
1. etasje		49		49	
		Garasje			
SUM		49		49	
Total bruksareal: 49 m²					

Kommentar til areal

Boligen har følgende fordeling av primær- og sekundærareal: 189 m² P-rom og 56 m² S-rom.

Arealet i redskaps bod måles til 9 m² (ALH), men grunnet lav takhøyde ingen deler av arealet måleverdig som bruksareal.

Rapport

Våtrom - Bad 1. etasje

Baderom oppgradert i 2008 (ifølge huseier).
Flislagt gulv med gulvvarme.
Flislagte veggflater og vegg av laftet tømmer.
Panelbord i himling.
Vegghengt servantinnredning.
Ovenpåliggende servant med armatur.
Speil med sidelys og stikkontakt ved servant.
Vegghengt høyskap.
Dusjhjørne med dører.
Vegghengt dusjarmatur.
Vegghengt toalett.
Vegghengt bidé.
Vannrør av kobber.
Synlige avløpsrør av plast.
Naturlig avtrekksventil i himling.



Helhetsvurdering

Det er valgt å vurdere våtrommet (og tilhørende bygningsdeler) med en samlet helhetsvurdering. Følgende hovedmomenter er lagt til grunn for vurderingen: På bakgrunn av alderen til for eksempel røropplegg, tekniske installasjoner, tettesjikt og lignende er det grunn til å varsle om risiko for skjulte avvik, svekket funksjon, usikker restlevetid eller lignende forhold som utvikles over tid, men ikke lar seg observere direkte.

Fallforhold i sluksonen fører ikke til tilfredsstillende avrenning av bruksvannet i nedslagsfeltet. Ventilasjonen vurderes ikke til å være tilstrekkelig.

På grunn av våtrommets utforming og bruk er det ikke praktisk mulig å gjennomføre hulltaking og fuktmåling i de mest fuktutsatte delene av våtsonen, som erfaringsmessig er områdene der skader forekommer. Hulltaking og fuktmåling i lukkede konstruksjoner er derfor ikke utført. Det ble derimot gjennomført et overflatesøk med fuktindikator, uten at det ble påvist indikasjoner som tyder på fuktskader.

Det gjøres oppmerksom på at våtrommets anbefalte brukstid er passert. Basert på alle ovennevnte forhold bør det gjennomføres jevnlig ettersyn av våtrommet, slik at nødvendige tiltak kan iverksettes. Eksakt tilstand på bygningsdeler som ikke lar seg inspisere er ikke kartlagt. Våtrommets eventuelle restlevetid er ikke kjent, og det må påregnes tiltak i fremtiden.

Våtrom - Bad loftsetasje

Baderom oppgradert i ca 1992-1993 (ifølge huseier).
Gulvflate belagt med gulvbelegg.
Baderomsplater og tapet på vegger.
Panelbord i himling.
Vegghengt servant med armatur.
Speil med overlys og stikkontakt over servant.
Dusjnise med forheng.
Vegghengt dusjarmatur.
Gulvstående toalett.
Vannrør av kobber.
Synlige avløpsrør av plast.
Naturlig avtrekksventil i himling.
Opplegg for vaskemaskin.



TG 2

Helhetsvurdering

Det er valgt å vurdere våtrommet (og tilhørende bygningsdeler) med en samlet helhetsvurdering. Følgende hovedmomenter er lagt til grunn for vurderingen: På bakgrunn av alderen til for eksempel røropplegg, tekniske installasjoner, tettesjikt og lignende er det grunn til å varsle om risiko for skjulte avvik, svekket funksjon, usikker restlevetid eller lignende forhold som utvikles over tid, men ikke lar seg observere direkte.

Platene er montert uten bruk av elastisk fugemasse i underkant, noe som kan medføre redusert levetid på våtrommet. Baderomsplater er stedvis løs i og det vurderes at overgangene i innerhjørnet ikke er tettet på anbefalt måte. Det er ikke benyttet tettesjikt/membran i våtsone bak servant, noe som gjør at gjeldende krav for våtrom ikke er oppfylt. Sluket er isolert inne i dusjsonen, noe som medfører at vannsøl eller lekkasjevann utenfor sluksonen ikke kan ledes til sluk. Ventilasjonen vurderes ikke til å være tilstrekkelig.

Det gjøres oppmerksom på at bruk av dusjkabinett kan være med på å redusere faren for følgeskader med bakgrunn i ovennevnte forhold.

Det gjøres oppmerksom på at våtrommets anbefalte brukstid er passert. Basert på alle ovennevnte forhold bør det gjennomføres jevnlig ettersyn og ytterligere undersøkelser for å kartlegge eksakt tilstand og hvilke tiltak som eventuelt skulle være nødvendig. Eksakt tilstand på bygningsdeler som ikke lar seg inspisere er ikke kartlagt. Våtrommets eventuelle restlevetid er ikke kjent, og det må påregnes tiltak.

Til informasjon:

Det er foretatt hulltaking og utført fuktmåling med egnet instrument i tilstøtende rom til våtsone. Målingen gir kun et øyeblikksbilde av forholdene og kan for eksempel endre seg med årstider, fukt- og temperaturforhold. Det ble ikke registrert forhøyede verdier eller andre avvik.

Relativ fuktighet ble målt til 43,3 prosent, ved 22,0 celsius.

Våtrom - Vaskerom

Vaskerom fra byggeår.
Gulvflate belagt med gulvbelegg.
Taperserte veggflater og vegger av laftet tømmer.
Panelbord i himling.
Gulvstående innredning med utslagsvask og armatur.
Vannrør av kobber.
Synlige avløpsrør av plast.
Opplegg for vaskemaskin.
Varmtvannsbereider plassert i hjørne.



TG 2

Helhetsvurdering

Det er valgt å vurdere våtrommet (og tilhørende bygningsdeler) med en samlet helhetsvurdering. Følgende hovedmomenter er lagt til grunn for vurderingen: På bakgrunn av alderen til for eksempel røropplegg, tekniske installasjoner, tettesjikt og lignende er det grunn til å varsle om risiko for skjulte avvik, svekket funksjon, usikker restlevetid eller lignende forhold som utvikles over tid, men ikke lar seg observere direkte.

Det ble registrert slitasje, elde og lignende avvik på synlige overflater. Svelleskader etter vannsprut observeres på veggflater over kjøkkenarmatur. Fallforhold i sluksonen fører ikke til tilfredsstillende avrenning av bruksvannet i nedslagsfeltet. Det er ikke benyttet tettesjikt/membran våtsone bak utslagsvask, noe som gjør at gjeldende krav for våtrom ikke er oppfylt. Våtrommet har ingen ventilasjon.

Med bakgrunn i at alle våtrommets vegger som er tilgjengelig for hulltaking er av heltre/massivtre er det ikke utført hulltaking/fuktmåling.

Det gjøres oppmerksom på at våtrommets anbefalte brukstid er passert. Basert på alle ovennevnte forhold bør det gjennomføres jevnlig ettersyn og ytterligere undersøkelser for å kartlegge eksakt tilstand og hvilke tiltak som eventuelt skulle være nødvendig. Eksakt tilstand på bygningsdeler som ikke lar seg inspisere er ikke kartlagt. Våtrommets eventuelle restlevetid er ikke kjent, og det må påregnes tiltak.

Kjøkken - 1. etasje

Nettoline kjøkkeninnredning.
Innredningen er fra 2014 (ifølger huseier).
Innredning med profilerte fronter.
Benkeplate av laminat.
Nedfelt oppvaskkum med ett-greps kjøkkenarmatur.
Benkeskapsbelysning og stikkontakter over kjøkkenbenk.
Integrert stekeovn, platetopp, oppvaskmaskin og kjøleskuffer.
Ventilator i overskap.
Vannrør av kobber.
Synlige avløpsrør av plast.
Gulvflater belagt med gulvbelegg.
Vegg- og himlingsflater i malte tapetserte flater og panel.
Fliser mellom kjøkkenbenk og overskap.



TG 1

Følgende sjekkpunkter er vurdert, og det er ikke oppdaget funksjonssvikt:

Overflater himling - Overflater vegger - Overflater gulv - Avløpsrør - Ventilasjon og avtrekk - Innredning - Innfelte/gjennomgående installasjoner



TG 2

Vannrør

Det er ikke montert automatisk lekkasjestopper for å begrense eventuelle lekkasjer fra vanninstallasjoner, noe som strider imot kravet for bygningsdelen. Tiltak kan bli nødvendig.

Annet

Det er ikke etablert komfyrvakt på kjøkkenet, noe som strider imot kravet for bygningsdelen. Forholdet påvirker brannsikkerheten. Tiltak må påregnes.

Kjøkken - Loftsetasje

Innredningen er fra ukjent årstall.
Innredning med glatte fronter.
Benkeplate av laminat og rustfritt stål med nedfelt oppvaskkum og med ett-greps kjøkkenarmatur.
Integrert platetopp.
Vegghengt ventilator.
Vannrør av kobber.
Synlige avløpsrør av plast.
Gulvflater belagt med gulvbelegg.
Vegg- og himlingsflater i tapetserte flater og panel.

TG 1 Følgende sjekkpunkter er vurdert, og det er ikke oppdaget funksjonssvikt:

Overflater himling - Overflater vegger - Overflater gulv - Ventilasjon og avtrekk - Innfelte/gjennomgående installasjoner - Annet

TG 2 Vannrør

Se punkt "Vannrør" under avsnitt om teknisk anlegg.

Innredning

Kjøkkeninnredningen bærer preg av slitasje og enkelte skader. Jevnlig ettersyn anbefales slik at tiltak kan iverksettes ved behov.

Avløpsrør

Se punkt "Avløpsrør" under avsnitt om teknisk anlegg.

Øvrige rom

Gulvflater belagt med parkett, gulvbelegg og heltre gulv.
Vegg- og himlingsflater i tapetserte flater og panel.
Profilerte innerdører.
Naturlig ventilasjon via ventiler.
Varmepumpe samt peisovn i gang.

TG 1 Følgende sjekkpunkter er vurdert, og det er ikke oppdaget funksjonssvikt:

Overflater himling - Ventilasjon - Innfelte/gjennomgående installasjoner - Annet

TG 2 Overflater vegger

Det registreres stedvise riss/sprekker på veggflater. Eksakt årsak er ukjent. Tiltak kan iverksettes ved behov.

Overflater gulv

Gulvets overflatemateriale er slitt/aldringspreget med stedvise riper og synlige skader. Forholdet er av estetisk karakter.

Det er omfattende knirk i gulvet. Eksakt årsak er ukjent. Ytterligere undersøkelser anbefales slik at tiltak kan iverksettes ved behov.


Innerdører

Dørbladet på soverom kommer i kontakt med karmen, noe som gjør at døren henger når den åpnes og lukkes.

Krypekjeller

Inngang til krypekjeller via luke i grunnmur.
Steinmasser i grunn.
Grunnmur av lettklinkerblokker.
Overliggende etasjeskillere av trekonstruksjoner.
Panel i himling.
Synlige vann og avløpsrør.
Naturlig ventilasjon via ventiler.

 **TG 1** Følgende sjekkpunkter er vurdert, og det er ikke oppdaget funksjonssvikt:
Utvendig inspeksjon

 **TG 2** Innvendig inspeksjon


Organiske materialer som ligger i eller er lagret i krypekjelleren bør fjernes (materialene kan danne grunnlag for soppvekst). Symptomer på fuktvandring (avleiring av salt/kalkutslag) observeres på grunnmur. Enkelte søyler har kontakt med et underlag som kan føre til oppsug av vann med forkortet levetid og skader som resultat.


Det ble ikke påvist synlige skadesymptomer av større betydning, men det ble målt moderat/forhøyet fuktinnhold i kleklekt i himling (piggmåling: 19,1 vektprosent). Selv om tydelige tegn på skader ikke er påvist, kan skjulte skader ikke utelukkes. Målingen gir kun et øyeblikksbilde av forholdene og kan for eksempel endre seg med årstider, fukt- og temperaturforhold.

Det gjøres oppmerksom på at en komplett undersøkelse og kartlegging av tilstanden til konstruksjonene ikke er mulig uten destruktive inngrep. Erfaringsmessig er krypekjellere en risikokonstruksjon som er skadeutsatt. Basert på alle ovennevnte opplysninger bør bygningsdelen holdes under oppsikt slik at eventuelle tiltak kan iverksettes ved behov.


Loft - innredet

Gulvflater belagt med gulvbelegg, heltre gulv og vegg til vegg teppe.
Vegg- og himlingsflater i tapetserte flater, malte tapetserte flater og panel.
Profilerte innerdører.
Naturlig ventilasjon via ventiler.
Elektrisk oppvarming.

 **TG 1** Følgende sjekkpunkter er vurdert, og det er ikke oppdaget funksjonssvikt:
Overflater himling/undertak - Innerdører - Konstruksjonsoppbygging - Statikk - Ventilasjon - Innfelte/gjennomgående installasjoner - Annet

 Konstruksjonsoppbygging

Takkonstruksjonen er lukket, og det er generelt sett ikke kjent hvordan oppbyggingen er utført. Fra kaldloftet og knevegger observeres luftespalte mellom isolasjon og undertaksplater, noe som indikerer at denne delen av utførelsen er korrekt. Det kan ikke sies med sikkerhet at forholdet er det samme i andre deler av konstruksjonen.

 **TG 2** Overflater vegger

Veggflater har enkelte synlige skader på soverom. Eksakt årsak er ukjent. Tiltak kan iverksettes ved behov.

Overflater gulv

Det registreres stedvise riper og hakk i gulvets overflatemateriale. Forholdet vurderes til å være av estetisk karakter.

Det er omfattende knirk i gulvet. Eksakt årsak er ukjent. Ytterligere undersøkelser anbefales slik at tiltak kan iverksettes ved behov.

Loft - uinnredet / råloft

Uinnredet kaldtloft.
Adkomst via takluke og stige.
Synlige trebjelker og isolasjon mot underliggende etasje.
Lufteluke i gavlvegg.

 TG 1	Følgende sjekkpunkter er vurdert, og det er ikke oppdaget funksjonssvikt: Inspeksjonsmulighet - Overflater vegger/undertak - Konstruksjonsoppbygging - Kontroll av diffusjonssperre - Statikk - Annet
	Overflater vegger/undertak Piggmåling i taktro er utført på tilfeldige plasser (stikkprøveprinsippet er benyttet i områder med tilkomstmulighet). Det ble hverken påvist synlige skadesymptomer av større betydning, eller målt forhøyet trefuktighet i taktro (piggmåling: 8,4 vektprosent). Målingen gir likevel kun et øyeblikksbilde av forholdene og kan for eksempel endre seg med årstider, fukt- og temperaturforhold, noe som gjør at jevnlig ettersyn av loftet alltid anbefales på et generelt grunnlag.
	Kontroll av diffusjonssperre Dampsperrer ble kontrollert ved bruk av stikkprøveprinsippet på et tilfeldig område (isolasjonen ble løftet opp på tilfeldig plass), uten at det ble oppdaget tegn til avvik.



Kjølerom

Kjølerom fra byggeår.
Gulvflate belagt med gulvbelegg.
Panel og tapet på veggflater.
Panelbord i himling.
Naturlig avtrekksventil på vegg.
Elektrisk kjølevifte.

 TG 1	Følgende sjekkpunkter er vurdert, og det er ikke oppdaget funksjonssvikt: Overflater vegger / himling - Overflater gulv - Innerdører - Ventilasjon (gjelder kun for P-ROM) - Tekniske anlegg
 TGIU	Vurder konstruksjonsoppbygging Veggkonstruksjonen er lukket, og det er ikke kjent hvordan oppbyggingen er utført.

Ildsteder / skorsteiner innvendig. (Omfatter ikke funksjonalitet og innvendig pipeløp)

Elementpipe fra byggeår.
Peisovn med glassdør i gang.

 TG 1	Følgende sjekkpunkter er vurdert, og det er ikke oppdaget funksjonssvikt: Skorsteiner inne i boligen - Annet
 TG 2	Ildsteder inne i boligen Sprekk i ildfast steinplate, inne i peisovens forbrenningskammer. Ytterligere undersøkelser av fagkyndig person anbefales.

Innvendige trapper

Innvendig spiral trapp av tre med rekkverk av tre.



TG 2

Innvendige trapper

Trappen har enkelte riper og hakk, men forholdet vurderes til å være av estetisk karakter.

Åpninger i rekkverket på mer enn 0,10 meter. Trappen har åpninger på mer enn 0,10 meter.

Basert på ovennevnte forhold oppfyller ikke trappen dagens krav til sikkerhet. Tilstandsgrad settes iht. NS3600. Om trappen vil oppfylle kravene som var gjeldene på oppføringstidspunktet eller ikke, er ikke videre undersøkt.

Etasjeskiller - 1. etasje

Etasjeskiller av trekonstruksjoner.
Følgende rom er målt: Stue og gang.



TG 2

Skjevhetmåling

Det er registrert skjevheter i stue og i gang. Forskjellen mellom høyeste og laveste punkt er målt til 14 mm i stue, og 17 mm i gang. Målinger er gjort på tilfeldig steder. Eksakt årsak til skjevhetene er ikke kjent.

Til informasjon:
Målingene er foretatt i en eldre bygning og bør ses i den sammenheng.

Etasjeskiller - Loftsetasje

Etasjeskiller av trekonstruksjoner.
Følgende rom er målt: Stue og stue (motsatt retning).



TG 2

Skjevhetmåling

Det er registrert skjevheter i stue, hvor forskjellen mellom høyeste og laveste punkt er målt til 29 mm. Målinger er gjort på tilfeldig steder. Eksakt årsak til skjevhetene er ikke kjent.

Til informasjon:
Målingene er foretatt i en eldre bygning og bør ses i den sammenheng.

Tekniske anlegg, VVS anlegg (Sjekkpunkter utover det som er inkludert i andre rom)

Tekniske anlegg fra varierende årstall.

Vannrør av kobber.

Vanninntaksrør i plast.

Hovedstoppekran er plassert på vaskerom.

Synlige avløpsrør i plast.

Stakeluke er ikke lokalisert, og derfor heller ikke undersøkt. Det er ikke kjent om stakeluke er etablert.

Varmtvannsbereider på 190L (fra ca 2021-2022 ifølge huseier) plassert på vaskerom.

Varmepumpe i gang.

TG 1 Følgende sjekkpunkter er vurdert, og det er ikke oppdaget funksjonssvikt:

Hovedstoppekran - Stakeluke - Varmtvannsbereider (Sjekkpunkter utover det som er inkludert i andre rom) - Andre VVS-tekniske anlegg (eksempelvis luft/luft varmpumpe)

TG 2

Vannrør (Sjekkpunkter utover det som er inkludert i andre rom)

Vannrør av kobber som er fra boligens opprinnelige byggeår er vurdert til å ha en alder som tilsier at anbefalt brukstid er passert. På bakgrunn av alderen er det grunn til å varsle om risiko for skjulte avvik, svekket funksjon, usikker restlevetid eller lignende forhold som utvikles over tid.

Avløpsrør. (Sjekkpunkter utover det som er inkludert i andre rom)

Avløpsrør som er fra boligens byggeår er vurdert til å ha en alder som tilsier at anbefalt brukstid er passert. På bakgrunn av alderen er det grunn til å varsle om risiko for skjulte avvik, svekket funksjon, usikker restlevetid eller lignende forhold som utvikles over tid.

Radon

TGIU

Radon

Ifølge huseier er det foretatt måling av radon og verdiene er innenfor statens anbefalte grenseverdi. Dokumentasjon er ikke fremlagt. Forholdet er ikke videre undersøkt i denne rapporten.

Elektrisk anlegg

Det er foretatt en forenklet vurdering av det elektriske anlegget. Vurderingen omfatter ikke funksjonstesting, eller kontroll av skjult anlegg. Det legges vekt på at den bygningssakyndige ikke er elfagmann. Vurderingen er derfor begrenset til visuelle vurderinger og eiers informasjon. På generelt grunnlag anbefales det alltid å gjennomføre en utvidet el-kontroll.

Sikringsskap med skru og automatsikringer plassert på vaskerom.
Boligen har delvis skjult og delvis åpent elektrisk anlegg.

Følgende spørsmål er stilt til eier/selger:

Foreligger det eltilsynsrapport fra de siste fem år: Nei.

Når ble det elektriske anlegget installert, eller siste gang totalt rehabilitert: Byggeår.

Forekommer det at sikringer løses ut: Nei.

Har det vært brann, branntilløp eller varmgang i anlegget: Nei.

Finnes det kursfortegnelse, og er antallet sikringer i samsvar med denne: Ja.

Har det vært utført egeninnsats eller ufaglært arbeid på det elektriske anlegget: Ja.

Fungerer hvitevarer som følger boligen som tiltenkt: Ja.

Forenklet vurdering:

Er det synlige tegn til merker på kontakt (plugg) til varmtvannsbereder: Nei.

Er det synlige tegn på varmeskader (termiske skader): Nei.

Er det synlige tegn på utette kabelinnføringer i inntak og/eller sikringsskap: Ja.



TG 3

Forenklet vurdering av det elektriske anlegget

Det er observert utettheter rundt kabelføringer i sikringsskap. Det er ikke fremlagt samsvarserklæring på utførte arbeider på det elektriske anlegget.

Med bakgrunn i TG3 må det gjennomføres en utvidet el-kontroll av en kvalifisert elektrofaglig person. Det må gjøres strakstiltak. Underliggende sjablongmessig prisanslag gjelder for el-kontroll. Sjablongmessig prisanslag: kr 0 - 10 000

Yttervegger inkl. fasader og konstruksjon

Boligen har yttervegger i laftet tømmer.



TG 1

Følgende sjekkpunkter er vurdert, og det er ikke oppdaget funksjonssvikt:

Konstruksjon - Fasader inkl. kledning

Dører og vinduer

Boligen har entrédør med glassfelter og sikkerhetslås.

Overbygg over entrédør.

Vinduer med karmen av tre, og to-lags glass (fra byggeår).

Balkongdør med karmen av tre, og to-lags glass (fra byggeår).



TG 2

Vinduer

Vinduer bærer preg av slitasje og elde. Det er ikke observert synlige skader av større betydning, men basert på tilstanden er restlevetiden usikker.

Lav/ingen klaring mellom utvendig listverk og beslag under vinduet. Kan føre til fuktoppsug i treverket, forkorte levetiden og vanskliggjør overflatebehandling. Forholdet bør holdes under oppsikt.

Dører

Balkongdører bærer preg av slitasje og elde. Det er ikke observert synlige skader av større betydning, men basert på tilstanden er restlevetiden usikker.

Yttertak

Yttertak av saltakskonstruksjon.
Utvendig belagt med takplater fra Decra fra 1997 (ifølger huseier).
Pipe helkledd i metall.
Renner og nedløp i metall.

TG 1 Følgende sjekkpunkter er vurdert, og det er ikke oppdaget funksjonssvikt:

Inspeksjonsmulighet - Takvinkel/Takform - Konstruksjon - Tekking (undertak, lekter og yttertekking) - Beslag, renner, nedløp og snøfangere - Takgjennomføringer - Gesimsløsninger - Detaljer inn mot tilstøtende konstruksjoner - Skorsteiner over tak

Balkonger, terrasser, veranda etc

Utgang fra stue til østvendt balkong på 7 m2.
Rekkverkshøyde er målt til 1,00 meter.
Balkong i trekonstruksjoner med rekkverk av tre.
Balkongen har utebelysning.
Gulvoverflater belagt med terrassebord.

TG 1 Følgende sjekkpunkter er vurdert, og det er ikke oppdaget funksjonssvikt:

Utkragede eller understøttede konstruksjoner (balkonger, verandaer) - Annet

Terrasser / platting på terreng

Utgang fra entré til østvendt markterrasse på 7 m2.
Rekkverkshøyde er målt til 0,87 meter.
Terrasse i trekonstruksjoner med rekkverk av tre.
Gulvoverflater belagt med terrassebord.
Terrassen har utebelysning.

TG 1 Følgende sjekkpunkter er vurdert, og det er ikke oppdaget funksjonssvikt:

Fundamenter - Platting på terreng - Annet

TG 2


Terrasser på terreng
(understøttet av bjelker /
pilarer)

Rekkverk har stedvis slitt overflatebehandling. Forebyggende tiltak bør påregnes.

Terrasser / platting på terreng

Utgang fra stue til vestvendt markterrasse på 29 m².
Rekkverkshøyde er målt til 0,70 meter.
Terrasse i trekonstruksjoner med rekkverk av tre.
Gulvoverflater belagt med terrassebord.
Terrassen har utvendig stikkontakt.

 **TG 1** **Følgende sjekkpunkter er vurdert, og det er ikke oppdaget funksjonssvikt:**
Terrasser på terreng (understøttet av bjelker / pilarer) - Fundamenter - Platting på terreng

 **TG 2** Annet

Rekkverkshøyden er under 1,0 meter.

Basert på ovennevnte forhold oppfyller ikke terrassen dagens krav til sikkerhet. Om terrassen vil oppfylle kravene som var gjeldene på oppføringstidspunktet eller ikke, er ikke videre undersøkt.

Utvendige trapper

Utvendig trapp i metell med rekkverk av tre.

 **TG 1** **Følgende sjekkpunkter er vurdert, og det er ikke oppdaget funksjonssvikt:**
Helhetsvurdering

Grunnmur, fundamenter

Boligen har grunnmur i lettklinkerblokker.
Fundamentert på ukjent byggegrunn.

 **TG 1** **Følgende sjekkpunkter er vurdert, og det er ikke oppdaget funksjonssvikt:**
Grunnmur

 **TGIU** Byggegrunn

Byggegrunnens oppbygning er ukjent.

Drenering

Dreneringen er fra byggeår.
Nedløpsrør for takvann er avsluttet over bakkenivå.
Tilnærmet flat tomt.



TG 2

Helhetsvurdering

Det er valgt å vurdere dreneringen med en samlet helhetsvurdering. Dreneringens tilstand og funksjon påvirker innvendige bruksområder og innvendige bygningsdelers tilstand. Følgende hovedmomenter er lagt til grunn for vurderingen: Bygningsdelen er nedgravd og skjult, noe som gjør at det er vanskelig å angi noen eksakt tilstand.

Estimert teknisk levetid på drensssystemer har et betydelig sprang, og er mellom 20 - 60 år. Basert på alder er derfor restlevetiden vurdert til å være usikker. Det vurderes som sannsynlig at grunnmuren ikke har utvendig fuktsperre, noe som øker faren for fuktvandring og fuktbelastning i konstruksjoner under bakkenivå.

Basert på alle ovennevnte forhold anbefales jevnlig ettersyn slik at tiltak kan iverksettes ved behov.

Stikkledninger og tanker

Utvendig vannledning er fra byggeår.
Privat septiktank.



TG 1

Følgende sjekkpunkter er vurdert, og det er ikke oppdaget funksjonssvikt:

Vann- og avløpsledninger (ink. stikkledninger)



TGIU

Septiktank

Ukjent alder, type og tilstand. Ingen fremlagt dokumentasjon. Ytterligere undersøkelser anbefales.

Frittstående byggverk - Garasje

Frittstående garasje.
Bygning i trekonstruksjoner.
Fasaden er kledd med murverk, liggende og stående trekledning.
Saltak i trekonstruksjoner (besiktiget fra bakkenivå).
Yttertak er utvendig tekket med metallplater.
Konstruksjonen er uisolert.
Takstolene er stedvis bygget opp med plater noe som gir oppbevaringsmuligheter i øvre del av konstruksjonen.



TG 2

Frittstående byggverk

Det er gjort en samlet forenklet vurdering av tilstanden på bygningsdelen. Følgende hovedmomenter er lagt til grunn for vurderingen:

På bakgrunn av at bygningsdelen har en alder og tilstand som viser tegn til synlig slitasje/elde, er det nødvendig å varsle om risiko for skjulte avvik, svekket funksjon, usikker restlevetid eller lignende forhold som utvikles over tid. Bygningens ytterkledning og overflatebehandling viser tegn til slitasje og elde. Deler av kledningen er avsluttet for nært terreng (eller andre bygningsdeler), noe som kan gi forkortet levetid og økt behov for vedlikehold. Det registreres riss og sprekker i grunnmur, noe som kan tyde på setninger/bevegelser i grunnmuren.

Basert på alle ovennevnte forhold er restlevetiden på bygningsdelene usikker. Det bør gjennomføres ytterligere undersøkelser av fagkyndige for å kartlegge eksakt tilstand og hvilke tiltak som eventuelt skulle være nødvendig.

Frittstående byggverk - Redskapsbod

Frittstående redskapsbod.
Bygning i trekonstruksjoner.
Fasaden er kledd med liggende trekledning.
Saltak i trekonstruksjoner (besiktiget fra bakkenivå).
Yttertak er utvendig tekket med shingel.
Konstruksjonen er uisolert.



Frittstående byggverk

Det er gjort en samlet forenklet vurdering av tilstanden på bygningsdelen. Følgende hovedmomenter er lagt til grunn for vurderingen:

Deler av kledningen er avsluttet for nært terreng (eller andre bygningsdeler), noe som kan gi forkortet levetid og økt behov for vedlikehold.

Basert på alle ovennevnte forhold er restlevetiden på bygningsdelene usikker. Det bør gjennomføres ytterligere undersøkelser av fagkyndige for å kartlegge eksakt tilstand og hvilke tiltak som eventuelt skulle være nødvendig.

Branntekniske vurderinger

Det er foretatt en forenklet vurdering av boligens branntekniske forhold opp mot dagens byggtekniske forskrift. Det legges vekt på at den bygningssakkyndige ikke er brannsakkyndig. Vurderingen omfatter ikke detaljerte kartlegginger av brannskillende konstruksjoner, eller funksjonstesting av detektor og annet brannteknisk utstyr. Undersøkelsene er derfor begrenset til visuelle vurderinger og eiers informasjon.

Er det fremlagt et brannkonsept eller annen dokumentasjon av branntekniske forhold: Nei.

Har boligen godkjent slukkeutstyr: Nei, utgått på dato.

Har boligen tilstrekkelig røykvarsling/deteksjon: Ja.

Er det avdekket åpenbare feil eller mangler med brannskillende konstruksjoner: Ikke relevant.

Er det avdekket at det er utført arbeider på brannskillende konstruksjoner som ikke er dokumentert: Ikke relevant.

Oppfyller boligen krav til rømningsveier: Ja.

Rom for varig opphold

Takhøyder er målt på tilfeldige steder i boligen.

1. etasje: I stue er takhøyden målt til 2,42 meter og på kjøkken er takhøyden målt til 2,43 meter.

Loftsetasje: Takhøyden målt til 1,43 - 2,21 meter (skråtak).

Sjekkliste dokumentasjon

Kommentar

Byggetegninger for boligen (plan, snitt og fasade) da den ble bygd og senere byggemeldingspliktige endringer

Snitt, plan- og fasadetegninger er fremlagt.

Dokumentasjon på arbeider utført de siste fem år

Ikke fremlagt på befaringstidspunktet.

For elektriske anlegg utført etter 1999-01-01: Erklæring om samsvar for det elektriske anlegget

Samsvarserklæring er ikke fremlagt på befaringstidspunktet.

Dokumentasjon på el-tilsyn

Fremlagt dokumentasjon på el-tilsyn (datert 22.05.2003) med registrerte avvik. Se i rapport under "Elektrisk anlegg" og eget dokument.

Eventuelle tilsynsrapporter fra offentlige myndigheter

Ikke fremlagt på befaringstidspunktet.

Tilsynsrapport for olje- eller septiktanker

Ikke fremlagt på befaringstidspunktet.

Dokumentasjon på drikkevannskvalitet hvis boligen ikke er tilkoblet kommunal forsyning

Ikke fremlagt på befaringstidspunktet.

Egenerklærings skjema

Fremlagt, signert og datert 10.07.2025.

Viktig om TG 2

TG 2 beskriver også elde/naturlig slitasje

Tilstandsgrad TG 2 (gul farge) benyttes i flere sammenhenger, blant annet for å synliggjøre at enkelte bygningsselementer ikke er nye (eldre boliger) og således derfor har naturlig og påregnelig slitasje. Det vil si at gul farge nødvendigvis ikke alltid betyr at det gis et varsel om at noe er direkte feil eller har større bygningskkader, men en framskreden brukstid der vedlikeholdstiltak ikke må komme som en overraskelse.

For å redusere unødvendige konflikter på grunn av urealistiske forventninger til eldre og brukte boliger er det viktig å påpeke at ingen materialer varer evig. Fremskreden brukstid utløser at påregnelige slitasjer og skader er vanlige og må forventes. Primærkonstruksjoner som eksempelvis drenering, yttertak inklusive undertak (under yttertak) og vann- og avløpsrør er skjulte elementer og er kanskje ikke skiftet siden byggeår. Av den grunn vil disse kunne få en TG 2 (gul farge) for å gi beskjed til kjøpere om å være oppmerksomme på at selv om husets synlige overflater fremstår uten svekkelser, har boligen tross alt bruksslitasjer. Helt normale og påregnelige vedlikeholdstiltak og kostnader må det alltid tas høyde for når bygningsselementer når en viss alder.

Når en rapport inneholder mange TG 2, trenger dermed ikke det være «farlig». De fleste boliger i Norge er av eldre årgang og utbedringsbehov er påregnelig og normalt.

Eksempler

En tilårskommen membran vil ofte få TG 2, selv om det ikke er oppdaget synlig lekkasje. Eksakt tidspunkt for når en eventuell lekkasje vil oppstå er ikke mulig å bestemme. Lekkasje kan være nært forestående eller først skje mange år frem i tid. Når anbefalt brukstid etter beste skjønn er vurdert oppnådd, har restlevetiden dermed større usikkerhet.

En varmtvannsbereider kan fungere i 10 år, men den kan også vare i 30 - 40 år. Når antatt anbefalt brukstid er oppnådd gis ofte TG 2 og viser at det er klokt å være forberedt på en utbedring/utskifting. Restlevetiden er usikker, og det kan ikke angis nøyaktig tid for når levetiden utløper.

TG 2 kan også bety en feil eller skade!

I tillegg til å beskrive elde/naturlig slitasje, benyttes TG 2 også når det faktisk oppdages feil og skader der tiltak er nødvendige og anbefales. Omfanget av tiltakene kan være høyst forskjellige, fra å holde noe under oppsikt til å utføre nødvendige utbedringer innen rimelig tid. Dersom det er akuttbehov og konsekvensene er store, angis TG 3. Her har også den enkeltes ambisjonsniva betydning.

Eksempler

Ytterpanel på et hus som oppdages har 'noe råteskader' vil få TG 2. Dette ut fra at tiltak anbefales iverksatt innen rimelig tid - og ikke nødvendigvis som et akuttbehov. Det samme kan gjelde 'noe fuktighet' i en kjeller. Er skadeomfanget særs omfattende og med betydelige konsekvenser settes gjerne TG 3.

Definisjoner

Her er et uttrekk av benevnelser og definisjoner som er nyttig å ha kunnskap om:

Anbefalt brukstid og teknisk levetid

Anbefalt brukstid er et svært viktig og nyttig begrep og er kortere enn teknisk levetid. Et eksempel: Om vann- og avløpsrør lekker som følge av aldersvekkelse, er maksimal teknisk levetid nådd. Anbefalt brukstid er kortere enn teknisk levetid og angir derfor at det er hensiktsmessig å skifte ut rørene før de begynner å lekke. Når antatt anbefalt brukstid estimeres være oppnådd, bør en være forberedt på kostnader vil skje knyttet til utskiftinger/utbedringer. I slike situasjoner brukes ofte TG 2.

Særlig fuktutsatt konstruksjon

Dette er konstruksjoner der det erfaringsmessig er høy risiko for at fuktsskader kan finnes, eksempelvis krypekjeller, terrasser/balkonger med varme rom under og kjellere med innkledde- og opplektede murflater (vegger og gulv).

Gyldighet

Rapporten skal ikke være eldre enn 12 måneder (fra befaringsdato). Er rapporten eldre enn dette må Anticimex AS kontaktes angående videre bruk. Hvis rapporten skal benyttes ved videresalg innenfor gyldighetsperioden på 12 måneder, må det innhentes skriftlig tillatelse fra Anticimex AS.

Eksempler på hva rapporten ikke vurderer

Tekniske installasjoner og innretninger er som hovedregel ikke vurdert, da dette krever spisskompetanse på de ulike fagområdene. Årsak til ulike skadesymptomer og skader kan være svært komplekse og er derfor heller ikke vurdert om annet ikke er nevnt. Det gjelder også utbedringskostnader.

Yttertak besiktiges når stige på forhånd er reist og forsvarlig sikret, og i tillegg den bygningssakkyndige på egen selvstendig vurdering anser den som forsvarlig å bruke. I andre tilfeller besiktiges yttertaket fra bakkenivå og inne fra loftet.

Krypekjeller og krypeloft inspiseres der det er klargjort for det, og ellers har tilfredsstillende og forsvarlig inspeksjonsmulighet.

Ytterligere noen eksempler på hva den bygningssakkyndige ikke vurderer:

Eventuelle tilhørende bruksrettigheter på annens eiendom, herunder for eksempel naust og brygge, kartlegging og vurdering av fellesdeler i sameier-borettslag og lignende, vurdering av energiforbruk, energimerking, støy, vibrasjoner, lydforhold, radonmålinger, innneklima, miljø, elektromagnetisme, funksjonskrav (universell utforming, egnethet), undersøkelse av skjulte tekniske anlegg, armeringskorrosjon, svømmebasseng, geotekniske forhold, vurdering av årsak til setningsskader, ombygningssmulighet, innredningssmulighet (eks.vis rom under terreng, loft eller andre uinnredete arealer), vurdering av boligens markedsverdi, teknisk verdi, om boligen og eventuelle ombygginger/bruksendringer er byggemeldte og godkjente, samt om rom i boligen som brukes til varig opphold er godkjent for dette (dersom nødvendig dokumentasjon ikke er framlagt av eier). Funksjonstesting og kontroll av hvitevarer, ventilasjonsanlegg, varmpumper, elektriske anlegg (omfatter likevel en overordnet vurdering) og lignende tekniske installasjoner er ikke foretatt. Dette gjelder også f.eks. piper (noen kontrollpunkter foretas likevel herunder f.eks. avstand til brennbare materialer) og ildsteder.

Rapporten må ikke oppfattes som en garanti eller en fullstendig beskrivelse av boligens tilstand. Besiktigelsen baseres på stikkprøveprinsippet og hovedsakelig med visuell observasjoner, men med noe bruk av egnede instrumenter, når det er nevnt for fuktsøk og skjvhet på gulv. Det elektriske anlegget er vurdert ut fra en ikkeautorisert el-fagmann sitt skjønn. Feil og skader som er skjulte/ikke synlige, eller som av andre årsaker er for krevende å oppdage på denne rapportens undersøkelsesnivå, kan derfor likevel kunne forekomme.



Helhetsvurdering - [Sluk bad 1. etasje]



Helhetsvurdering - [Sluk bad loftsetasje]



Helhetsvurdering - [Sluk vaskerom]



Forenklet vurdering av det elektriske anlegget - [Sikringskap]

Egenerklæring

Sønvismoen 64, 9537 TVERRELVDALEN

10 Jul 2025

Informasjon om eiendommen

Adresse	Postadresse	Enhetsnummer
Sønvismoen 64	Sønvismoen 64	

Opplysninger om selger og salgsobjekt

Er boligen en del av et sameie eller borettslag?

Ja Nei

Driver du med omsetning eller utvikling av eiendom?

Ja Nei

Når kjøpte du boligen?

Selve (råbygget) tømmerhuset ble satt opp av min daværende mann Kåre Vågan (døde feb. 2025) m/fam. i mai/sommeren 1993. Insolasjon og inndeling i huset fra jan. 1984.

Har du selv bodd i boligen?

Ja Nei

Når og hvor lenge har eieren bodd i boligen? Hvis det er lengre perioder eieren ikke har bodd i boligen er det fint om du oppgir dette. Her kan du også oppgi annen relevant informasjon om eierskapet.

Flyttet inn 20.juni 1084

Leide ut huset fra 1.aug. 1988 til 1.aug 1992, da vi bidde på Svalbard

Informasjon om eksisterende husforsikring

If Skadeforsikring Nuf-53, 0348268

Informasjon om selger

Selger

Aas, Eldrid Oline

Forbehold

Selger tar spesifikt forbehold om feil og mangler som er beskrevet i egenerklæringsskjemaet.

Boligkjøper anses å kjenne til forholdene som er omtalt i dette egenerklæringsskjemaet. Disse forholdene kan ikke gjøres gjeldende som feil eller mangler senere.



Boligkjøper oppfordres til å selv undersøke eiendommen grundig.

Våtrom

1 Har det vært feil på bad, vaskerom eller toalettrom?

Ja Nei, ikke som jeg kjenner til

Beskriv feilen og omfanget

Badet ble renoveret 2008 m/ membrane i veggene og flislagt gulv og vegger, på grunn av lekkasje mellom rørene i dusjgulvet.

Gulvet hadde våtromsbelegg, tre av veggene hadde tapet og en vegg tømmer.

2 Er det utført arbeid på bad, vaskerom eller toalettrom?

Ja Nei, ikke som jeg kjenner til

Tak, yttervegg og fasade

3 Har det lekket vann utenfra og inn, eller er det sett andre tegn til fukt?

Ja Nei, ikke som jeg kjenner til

4 Er det utført arbeid på tak, yttervegg, vindu eller annen fasade?

Ja Nei, ikke som jeg kjenner til

4.1.1 Navn på arbeid

Nytt arbeid

4.1.2 Årstall

1998

4.1.3 Hvordan ble arbeidet utført?

Faglært Ufaglært

4.1.4 Fortell kort hva som ble gjort av faglærte

I mai -1996 ble et jordskjelv registrert i Masi. Jeg våknet om natta av rystelse i noen medisinglass som klirret. Utpå sommer -97/-98 så jeg at hele det utvendig shingeltak beveget se i vinden. Nytt tak, lakkerte sorte stålplater, ble lagt oppå shingelen.

4.1.5 Hvilket firma utførte jobben?

? Thrane som arbeidet i et bygningsfirma.

4.1.6 Har du dokumentasjon på arbeidet?

Ja Nei

4.1.7 Fortell kort hva som ble gjort av ufaglærte

Se ovenfor

Kjeller

5 Har sameiet eller borettslaget hatt problemer med fukt, vann eller oversvømmelse i kjeller eller underetasje?

Ikke relevant for denne boligen.



6 Har boligen kjeller, underetasje eller andre rom under bakken?

Ja Nei

8 Er det utført arbeid med drenering?

Ja Nei, ikke som jeg kjenner til

Elektrisitet

9 Har det vært feil på det elektriske anlegget?

Ja Nei, ikke som jeg kjenner til

10 Er det utført arbeid på det elektriske anlegget?

Ja Nei, ikke som jeg kjenner til

Rør

11 Har eiendommen privat vannforsyning (ikke tilknyttet det offentlige vannettet), septik, pumpekum, brønn, avløpskvern eller liknende?

Ja Nei, ikke som jeg kjenner til

Spesifiser hvilken type

Septiktank for avløp

12 Har det vært feil på utvendige eller innvendige avløpsrør eller vannrør?

Ja Nei, ikke som jeg kjenner til

13 Er det utført arbeid på utvendige eller innvendige avløpsrør eller vannrør?

Ja Nei, ikke som jeg kjenner til

Ventilasjon og oppvarming

14 Er det eller har det vært nedgravd oljetank på eiendommen?

Ja Nei, ikke som jeg kjenner til

15 Har det vært feil på varmeanlegg eller ventilasjonsanlegg?

Ja Nei, ikke som jeg kjenner til

16 Er det utført arbeid på varmeanlegg eller ventilasjonsanlegg?

Ja Nei, ikke som jeg kjenner til



Skjevheter og sprekker

17 Er det tegn på setningsskader eller sprekker i for eksempel grunnmur eller fliser?

Ja Nei, ikke som jeg kjenner til

18 Har det vært feil eller gjort endringer på ildsted eller pipe?

Ja Nei, ikke som jeg kjenner til

Sopp og skadedyr

19 Har det vært skadedyr i boligen eller andre bygninger på eiendommen?

Ja Nei, ikke som jeg kjenner til

20 Har det vært skadedyr i fellesområdene til sameiet eller borettslaget?

Ikke relevant for denne boligen.

21 Har det vært mugg, sopp eller råte i boligen eller andre bygninger på eiendommen?

Ja Nei, ikke som jeg kjenner til

22 Har det vært mugg, sopp eller råte i sameiet eller borettslaget?

Ikke relevant for denne boligen.

Planer og godkjenninger

23 Mangler boligen eller andre bygninger brukstillatelse eller ferdigattest for søknadspliktige tiltak?

Ja Nei, ikke som jeg kjenner til

24 Har du bygd på eller gjort om kjeller, loft eller annet til boligrom?

Ja Nei

25.1.1 Navn på arbeid

Nytt arbeid

25.1.2 Årstall

30+

25.1.3 Hvordan ble arbeidet utført?

Faglært Ufaglært

25.1.4 Fortell kort hva som ble gjort av faglærte

I 1993 ble det laget kjøkken og dusj m/ inntak for vaskemaskin 2. etg., der det fra før av toalett og håndvask tilknyttet gjesterommet.

25.1.5 Hvilket firma utførte jobben?

Snekkerarbeidet; Geir Ole Pettersen Rørarb.; Haugens Rør, Alta

25.1.6 Har du dokumentasjon på arbeidet?

Ja Nei



25.1.8 **Har du fått innvilget tillatelse fra kommunen for ombyggingen?**

Ja Nei Nei, ikke søknadspliktig

25 **Selges eiendommen med utleiedel som leilighet, hybel eller lignende?**

Ja Nei

26 **Er utleiedelen godkjent til beboelse av kommunen?**

Ja Nei Vet ikke

27 **Er det utført radonmåling?**

Ja Nei, ikke som jeg kjenner til

Når ble målingen utført og hva ble måleverdiene?

En gang mellom 1999-2001

28 **Er det andre forhold av betydning eller sjenanse for eiendommen eller nærområdet?**

Ja Nei, ikke som jeg kjenner til

29 **Foreligger det planer eller bestemmelser som kan medføre endringer av felleskostnader eller fellesgjeld?**

Ikke relevant for denne boligen.

30 **Er sameiet eller borettslaget er involvert i konflikter av noe slag?**

Ikke relevant for denne boligen.

Andre opplysninger

31 **Har ufaglærte utført arbeid som normalt bør utføres av faglærte? Du trenger ikke gjenta noe du allerede har nevnt.**

Ja Nei, ikke som jeg kjenner til

Beskriv mer detaljert hva som ble gjort og når, samt hvem som utførte arbeidet. Hvis arbeid er utført på ulike deler av boligen kan du opplyse om dette her.

Kjøkkenet ble fornyet 2014. Alta av div. underskap/overskap, koketopp og innbygd stekovn ble skiftet ut. Nytt "Nettoline-kjøkken" ble kjøpt hos Gunnval Nilsen, Alta. Ansatt snekker Asbjørn Andersen utførte arbeidet. Kjøleskap skuffer, ny ventilasjon vifte og vedovn "Dovre Sonata" ble satt inn.

Vegger og tak ble malt med "Herdis". Nytt gulvbelegg, og selvplukker gamle skiferplater ble satt på lekapipa.

32 **Har du andre opplysninger om boligen eller eiendommen utover det du har svart?**

Ja Nei, ikke som jeg kjenner til

Skriv opplysningene her:

Montert varmevifte "Toshiba" i mars 2015

Boligselgerforsikring

Boligen selges med boligselgerforsikring



En boligselgerforsikring gir trygghet for selger og kjøper, og kan dekke feil og mangler som enten ikke er opplyst om eller det ikke var kjennskap til da salget ble gjennomført.

Forsikringen er tegnet i Gjensidige Forsikring ASA

Forsikringsnummer 95043061

Egenerklærings skjema

Name

Date

Aas, Eldrid Oline

2025-07-10

Identification

 **bankID** Aas, Eldrid Oline



This document contains electronic signatures using EU-compliant PAdES - PDF
Advanced Electronic Signatures (Regulation (EU) No 910/2014 (eIDAS))

Egenerklærings skjema

Signed by:

Aas, Eldrid Oline

10/07-2025
12:22:53

BANKID



Alta kommune

Adresse: Postboks 1403, 9506 ALTA

Telefon: 78 45 50 00

Utskriftsdato: 27.05.2025

Vann og avløp med informasjon om vannmåler

EM §6-7 Oppdragstakerens undersøkelses- og opplysningsplikt

Kilde: Alta kommune

Kommunenr.	5601	Gårdsnr.	35	Bruksnr.	133	Festenr.		Seksjonsnr.	
Adresse	Sønvismoen 64, 9537 TVERRELVDALEN								

Informasjon om vann/avløp registrert på eiendommen

Målnummer	Stand	Dato	Avlesningstype
Ingen treff på vannmålere.			

Offentlig vann	Ja
Offentlig avløp	Nei

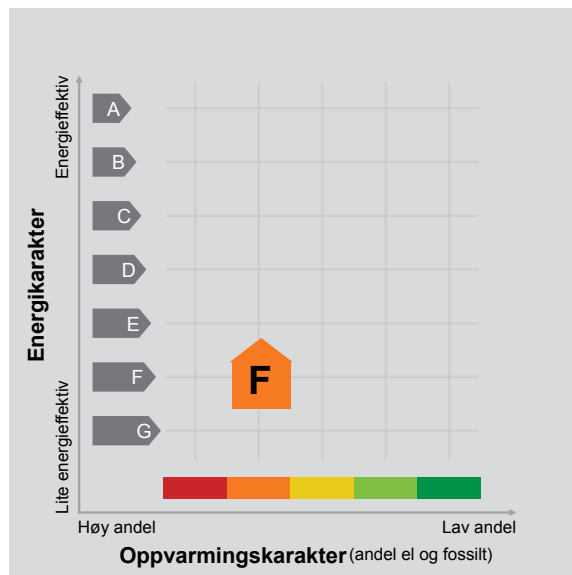
FORBEHOLD VED UTLIVERING AV INFORMASJON I FORBINDELSE MED EIENDOMSFORESPØRSLER:

Det tas forbehold om riktigheten eller fullstendigheten av opplysningene i dette dokumentet. Det kan ikke rettes krav som følge av at disse opplysningene benyttes som grunnlag for beslutninger.

ENERGIATTEST



Adresse	Sønvismoen 64
Postnummer	9537
Sted	TVERRELVDALEN
Kommunenavn	Alta
Gårdsnummer	35
Bruksnummer	133
Seksjonsnummer	—
Andelsnummer	—
Festenummer	—
Bygningsnummer	11654967
Bruksenhetsnummer	H0101
Merkenummer	Energiattest-2025-149726
Dato	31.07.2025



Energimerket angir boligens energistandard. Energimerket består av en energikarakter og en oppvarmingskarakter, se i figuren. Energimerket symboliseres med et hus, hvor fargen viser oppvarmingskarakter, og bokstaven viser energikarakter.

Energikarakteren angir hvor energieffektiv boligen er, inkludert oppvarmingsanlegget. Energikarakteren er beregnet ut fra den typiske energibruken for boligtypen. Beregningene er gjort ut fra normal bruk ved et gjennomsnittlig klima. Det er boligens energimessige standard og ikke bruken som bestemmer energikarakteren. A betyr at boligen er energieffektiv, mens G betyr at

boligen er lite energieffektiv. En bolig bygget etter byggeforskriftene vedtatt i 2010 vil normalt få C.

Oppvarmingskarakteren forteller hvor stor andel av oppvarmingsbehovet (romoppvarming og varmtvann) som dekkes av elektrisitet, olje eller gass. Grønn farge betyr lav andel el, olje og gass, mens rød farge betyr høy andel el, olje og gass. Oppvarmingskarakteren skal stimulere til økt bruk av varmepumper, solenergi, biobrensel og fjernvarme.

Om bakgrunnen for beregningene, se www.enova.no/energimerking.

Målt energibruk

Brukeren har valgt å ikke oppgi målt energibruk.



Hvordan boligen benyttes har betydning for energibehovet

Energibehovet påvirkes av hvordan man benytter boligen, og kan forklare avvik mellom beregnet og målt energibruk. Gode energivaner bidrar til at energibehovet reduseres. Energibehovet kan også bli lavere enn normalt dersom:

- deler av boligen ikke er i bruk,
- færre personer enn det som regnes som normalt bruker boligen, eller
- den ikke brukes hele året.

Gode energivaner

Ved å følge enkle tips kan du redusere ditt energibehov, men dette vil ikke påvirke boligens energimerke.

Energimerkingen kan kun endres gjennom fysiske endringer på boligen.

Tips 1: Følg med på energibruken i boligen

Tips 2: Luft kort og effektivt

Tips 3: Redusér innnetemperaturen

Tips 4: Bruk varmtvann fornuftig

Mulige forbedringer for boligens energistandard

Ut fra opplysningene som er oppgitt om boligen, anbefales følgende energieffektiviserende tiltak. Dette er tiltak som kan gi bygningen et bedre energimerke.

Noen av tiltakene kan i tillegg være svært lønnsomme. Tiltakene bør spesielt vurderes ved modernisering av bygningen eller utskifting av teknisk utstyr.

Tiltaksliste (For full beskrivelse av tiltakene, se Tiltaksliste - vedlegg 1)

- **Temperatur- og tidsstyring av panelovner**
- **Isolering av innvegg mot uoppvarmet rom**

Det tas forbehold om at tiltakene er foreslått ut fra de opplysninger som er gitt om boligen. Fagfolk bør derfor kontaktes for å vurdere tiltakene nærmere. Eventuell gjennomføring av tiltak må skje i samsvar

- **Installere ventilasjonsanlegg med varmegjenvinner til erstatning for mekanisk ventilasjon**
- **Montere automatikk på utebelysning** med gjeldende lovverk, og det må tas hensyn til krav til godt innklima og forebygging av fuktskader og andre byggskader.





Boligdata som er grunnlag for energimerket

Energimerket og andre data i denne attesten er beregnet ut fra opplysninger som er gitt av boligeier da attesten ble registrert. Nedenfor er en oversikt over oppgitte opplysninger, som boligeier er ansvarlig for.

Bygningskategori:	Småhus
Bygningstype:	Enebolig
Byggeår	1984
Bygningsmateriale:	Tre
BRA:	196
Ant. etg. med oppv. BRA:	2
Detaljert vegger:	Nei
Detaljert vindu:	Nei

Der opplysninger ikke er oppgitt, brukes typiske standardverdier for den aktuelle bygningstypen. For mer informasjon om beregninger, se

<https://www.enova.no/energimerking/om-energimerkeordningen/om-energiattesten/beregning-av-energikarakteren/>.

Teknisk installasjon

Oppvarming:	Elektrisk Varmepumpe Ved
Ventilasjon	Mekanisk avtrekk





Om grunnlaget for energiattesten

Oppgitte opplysninger om boligen kan finnes ved å gå inn på www.enova.no/energimerking, og logge inn via ID-porten/Altinn. På siden "Eiendommer" kan du søke opp bygninger og hente fram energiattester som er laget tidligere. For å se detaljer for en bolig hvor det er brukt detaljert registrering må du velge "Gjenbruk"

av aktuell attest under Offisielle energiattester i skjermbildet "Valgt eiendom". Boligeier er ansvarlig for at det blir brukt riktige opplysninger. Eventuelle gale opplysninger må derfor tas opp med selger eller utleier da dette kan ha betydning for prisfastsettelsen. Det kan når som helst lage en ny energiattest.

Om energimerkeordningen


Enova er ansvarlig for energimerkeordningen. Energimerket beregnes på grunnlag av oppgitte opplysninger om boligen. For informasjon som ikke er oppgitt, brukes typiske standardverdier for den aktuelle bygningstypen fra tidsperioden den ble bygd i. Beregningsmetodene for energikarakteren baserer seg på NS 3031 (<https://www.enova.no/energimerking/om-energimerkeordningen>)

Spørsmål om energiattesten, energimerkeordningen eller gjennomføring av energieffektivisering og tilskuddsordninger kan rettes til Enova Svarer på tlf. 24 24 08 95 eller svarer@enova.no.

Plikten til energimerking er beskrevet i energimerkeforskriften (bygninger).

Nærmere opplysninger om energimerkeordningen kan du finne på www.enova.no/energimerking.

For ytterligere råd og veiledning om effektiv energibruk, vennligst se www.enova.no/hjemme eller ring Enova svarer på tlf. [24 24 08 95](tel:24240895).





Tiltaksliste: Vedlegg til energiattesten

Tiltak på elektriske anlegg

Tiltak 1: Temperatur- og tidsstyring av panelovner

Evt. eldre elektriske varmeovner uten termostat skiftes ut med nye termostatregulerte ovner med tidsstyring, eller det ettermonteres termostat / spareplugg på eksisterende ovn. Dersom mange ovner skiftes ut bør det vurderes et system hvor temperatur og tidsinnstillinger i ulike rom i boligen styres fra en sentral enhet.

Tiltak 2: Temperatur- og tidsstyring av elektrisk gulvvarme / takvarme

For evt. eldre gulvvarme/takvarme uten termostat monteres ny styringsenhet med kombinert termostat og tidsstyring. Dersom mange slike styringsenheter og/eller panelovner skiftes ut bør det vurderes et system hvor temperatur og tidsinnstillinger i ulike rom i boligen styres fra en sentral enhet.

Bygningsmessige tiltak

Tiltak 3: Isolering av innervegg mot uoppvarmet rom

Innervegg mot uoppvarmet rom i boligen isoleres.

Tiltak 4: Montering tetningslister

Luftlekkasjer mellom karm og ramme på vinduer og mellom karm og dørbord kan reduseres ved montering av tetningslister. Lister i silikon- eller EPDM-gummi gir beste resultat.

Tiltak 5: Randsoneisolering av etasjeskillere

Kald trekk i randsonen av trebjelkelag kan utbedres ved å isolere bjelkelaget i randsonen. Utvendig kan man forsøke å tette vindsperra nederst på utsiden av veggen.

Tiltak 6: Etterisolering av yttervegg

Yttervegg etterisoleres. Metode avhenger av dagens løsning. For å sjekke vindtetting av yttervegg anbefales termografering og tetthetsprøving.

Tiltak på luftbehandlingsanlegg

Tiltak 7: Installere ventilasjonsanlegg med varmegjenvinner til erstatning for mekanisk ventilasjon

Boligen har mekanisk ventilasjon, dvs. at luftutskiftning (medfølgende varmetap) skjer uten varmegjenvinning. Det kan vurderes å installere et balansert ventilasjonsanlegg, som gir varmegjenvinning fra avkastluften. Nytt anlegg med både ur- og mengdestyring vil gi muligheter for behovsstyring og dermed energisparing. Ventilasjonsanlegget kan ha et vannbårent eller elektrisk varmebatteri.

Tiltak 8: Montere urstyring på avtrekksvifter / ventilasjonsanlegg

Det bør undersøkes hvorvidt ventilasjonsanlegget har mulighet for trinnsvis regulering av luftmengden (1,2,3 eller max/normal/min) og evt. urstyring tilknyttet denne funksjonen. Det bør evt. ettermonteres et ukesur som styrer luftmengdene avhengig av brukstiden. For boliger bør ikke ventilasjonen stoppes når boligen ikke er i bruk, men det bør være en minsteventilasjon på ca 0,2 l/s pr. m².

Tiltak utendørs

Tiltak 9: Montere automatikk på utebelysning

Det kan monteres fotocelle på utebelysningen slik at det automatisk går av/på etter dagslyset/mørket. Eller det kan monteres bevegelsessensor slik at lyset kun går på ved bevegelse og slås av automatisk etter forhåndsinnstilt tid.

Tiltak 10: Montere urbryter på motorvarmer

Det monteres urbryter (koblingsur) på motorvarmeren slik at den ikke står på mer enn nødvendig.

Tiltak 11: Skifte til sparepærer på utebelysning

Sparepærer på 5, 7, 11, 15, og 20 W tilsvarer glødelamper på henholdsvis 25, 40, 60, 75 og 100 W. Sparepærer gir like mye lys som vanlige glødelamper, men bruker bare rundt 20% av energien. De varer dessuten lenger, 8.000-15.000 timer mot 1.000 - 2.500 timer for glødelamper.

Tiltak 12: Termostat- og nedbørsstyring av snøsmelleanlegg

Snøsmelleanlegget er kun manuelt styrt, eller styres kun etter lufttemperatur. Det installeres automatikk slik at snøsmelleanlegget både er temperatur- og nedbørsstyrt. Det kan være i form av en temperatur- og snøføler i bakken, med temperatur - og fuktføler i luften. Snøsmelleanlegget aktiveres kun ved behov dvs. når det registreres nedbør og kulde samtidig.

Brukertiltak

Tiltak 13: Slå av lyset og bruk sparepærer

Slå av lys i rom som ikke er i bruk. Utnytt dagslyset. Bruk sparepærer, spesielt til utelys og rom som er kalde eller bare delvis oppvarmet.

Tiltak 14: Velg hvitevarer med lavt forbruk

Når du skal kjøpe nye hvitevarer så velg et produkt med lavt strømforbruk. Produktene deles inn i energiklasser fra A til G, hvor A er det minst energikrevende. Mange produsenter tilbyr nå varer som går ekstra langt i å være energieffektive. A+ og det enda bedre A++ er merkinger som har kommet for å skille de gode fra de ekstra gode produktene.

Tiltak 15: Redusér innnetemperaturen

Ha en moderat innnetemperatur, for hver grad temperatursenkning reduseres oppvarmingsbehovet med 5 %. Mennesker er også varmekilder; jo flere gjester – desto større grunn til å dempe varmen. Ha lavere temperatur i rom som brukes sjelden eller bare deler av døgnet. Monter tetningslister rundt trekkfulle vinduer og dører (kan sjekkes ved bruk av myggspiral/røyk eller stearinlys). Sett ikke møbler foran varmeovner, det hindrer varmen i å sirkulere. Trekk for gardiner og persienner om kvelden, det reduserer varmetap gjennom vinduene.

Tiltak 16: Spar strøm på kjøkkenet

Ikke la vannet renne når du vasker opp eller skyller. Bruk kjeler med plan bunn som passer til platen, bruk lokk, kok ikke opp mer vann enn nødvendig og slå ned varmen når det har begynt å koke. Slå av kjøkkenventilatoren når det ikke lenger er behov. Bruk av microbølgeovn til mindre mengder mat er langt mer energisparende enn komfyren. Tin frossenmat i kjøleskapet. Kjøøl - og frys skal avrimes ved behov for å hindre unødvendig energibruk og for høy temperatur inne i skapet / boksen (nye kjølekap har ofte automatisk avriming). Fjern støv på kjøleribber og kompressor på baksiden. Slå av kaffetraker når kaffen er ferdig traktet og bruk termos. Oppvaskmaskinen har innebygde varmelementer for oppvarming av vann og skal kobles til kaldvannet, kobles den til varmtvannet øker energibruken med 20 - 40 % samtidig som enkelte vaske - og skylleprosesser foregår i feil temperatur.

Tiltak 17: Slå el.apparater helt av

Elektriske apparater som har stand-by modus trekker strøm selv når de ikke er i bruk, og må derfor slås helt av.

Tiltak 18: Bruk varmtvann fornuftig

Bytt til sparedusj hvis du ikke har. For å finne ut om du bør bytte til sparedusj eller allerede har sparedusj kan du ta tiden på fylling av ei vaskebøtte; nye sparedusjer har et forbruk på kun 9 liter per minutt. Ta dusj i stedet for karbad. Skift pakning på dryppende kraner. Dersom varmtvannsberederen har nok kapasitet kan temperaturen i berederen reduseres til 70gr.

Tiltak 19: Tiltak utendørs

Monter urbryter (koblingsur) på motorvarmeren slik at den ikke står på mer enn nødvendig. Skift til sparepærer. Sparepærer på 5, 7, 11, 15, og 20 W tilsvarer glødelamper på henholdsvis 25, 40, 60, 75 og 100 W, og de varer dessuten lenger, 8.000-15.000 timer mot 1.000-2.500 timer for glødelamper. Det kan monteres fotocelle på utebelysningen slik at det automatisk går av/på etter dagslyset/mørket. Eller det kan monteres bevegelsessensor slik at lyset kun går på ved bevegelse og slås av automatisk etter forhåndsinnstilt tid. For snøsmelleanlegg som kun er manuelt styrt av/på eller ift. lufttemperatur kan det installeres automatikk slik at snøsmelleanlegget både er temperatur- og nedbørsstyrt dvs. når det registreres nedbør og kulde samtidig.

Tiltak 20: Vask med fulle maskiner

Fyll opp vaske- og oppvaskmaskinen før bruk. De fleste maskiner bruker like mye energi enten de er fulle eller ikke.

Tiltak 21: Følg med på energibruken i boligen

Gjør det til en vane å følge med energiforbruket. Les av måleren månedlig eller oftere for å være bevisst energibruken. Ca halvparten av boligens energibruk går til oppvarming.

Tiltak 22: Luft kort og effektivt

Ikke la vinduer stå på gløtt over lengre tid. Luft heller kort og effektivt, da får du raskt skifta lufta i rommet og du unngår nedkjøling av gulv, tak og vegger.

Bestemmelser og retningslinjer

Kommuneplanens arealdel

2021-2040



Alta kommune

Kommuneplanens arealdel 2021-2040

Bestemmelser og retningslinjer

Planid: 5403-20170001

Vedtatt av kommunestyret 15. februar 2021

Oppdatert etter løsning av innsigelser 15. november 2021

Oppdatert bestemmelse 6.2.2 etter vedtatt mindre endring (Sak 2022/7321), dato 20.12.23

Oppdatert bestemmelse 2.9.5 og lagt inn en ny bestemmelse 3.6.2 etter vedtatt mindre endring (Sak 2022/7410), dato 14.10.24

1.	GENERELLE BESTEMMELSER.....	7
1.1	Formålet med planen	7
1.2	Krav om reguleringsplan, jf. PBL § 11-9 pkt. 1.....	7
1.3	Forholdet mellom kommuneplanen og øvrige planer	8
1.4	Innholdet i utbyggingsavtaler	8
1.5	Krav om løsninger for vann, avløp og annen transport, jf. PBL § 11-9 pkt. 3.....	9
1.6	Rekkefølgekrav, jf. PBL § 11-9 pkt.4.....	10
1.7	Byggegrenser, utbyggingsvolum og funksjonskrav, jf. PBL 11-9 pkt. 5.....	11
1.8	Miljøkvalitet, estetikk, natur, landskap og grønnstruktur, jf. PBL § 11-9 pkt. 6	11
1.9	Bevaring av bygninger og annet kulturmiljø, jf. PBL § 11-9 pkt. 7.....	13
1.10	Risiko og sårbarhet.....	13
1.11	Krav ved regulering, jf. PBL § 11-9 pkt. 8	15
2.	BEBYGGELSE OG ANLEGG.....	16
2.1	Rekkefølgekrav, jf. PBL § 11-9 pkt. 4.....	16
2.2	Krav om løsninger for vann, avløp og annen transport, jf. PBL § 11-9 pkt. 3.....	16
2.3	Byggegrenser, utbyggingsvolum og funksjonskrav jf. PBL § 11-9 pkt. 5.....	17
2.4	Miljøkvalitet, estetikk, natur, landskap og grønnstruktur, jf. PBL § 11-9 pkt. 6	19
2.5	Boligbebyggelse (B), jf. PBL § 11-10.....	19
2.6	Fritidsbebyggelse (BFR), jf. PBL § 11-10	23
2.7	Sentrumsformål (BS)	26
2.8	Forretninger (BF).....	26
2.9	Offentlig eller privat tjenesteyting (BOP).....	27
2.10	Fritids- og turistformål (BFT)	28
2.11	Råstoffutvinning (BRU).....	29
2.12	Næringsbebyggelse (BN)	31
2.13	Idrettsanlegg (BIA)	33
2.14	Grav- og urnelund (BGU).....	33
2.15	Kombinerte områder (BKB).....	34
3.	SAMFERDSELSANLEGG OG TEKNISK INFRASTRUKTUR	36
3.1	Krav om reguleringsplan, jf. PBL § 11-9 pkt. 1.....	36
3.2	Rekkefølgekrav, jf. PBL § 11-9 pkt. 4.....	36
3.3	Byggegrenser, utbyggingsvolum og funksjonskrav, jf. PBL § 11-9 pkt. 5.....	36
3.4	Miljøkvalitet, estetikk, natur, landskap og grønnstruktur, jf. PBL § 11-9 pkt. 6	36
3.5	Havn (SHA).....	37
3.6	Fysisk utforming av anlegg.....	37
3.7	Arealer som skal være til offentlig formål eller fellesareal	37

4.	GRØNNSTRUKTUR	38
4.1	Generelt om grønnstruktur (GN).....	38
4.2	Krav om reguleringsplan	38
4.3	Friområder og lekeplasser (GF).....	38
4.4	Turløyper (GTD).....	40
5.	LANDBRUKS-, NATUR- OG FRILUFTSLIV, SAMT REINDRIFT	41
5.1	Generelt om LNFR.....	41
5.2	Generelt om spredt bebyggelse (LS).....	43
5.3	Spredt boligbebyggelse (vedlegg 11)	44
5.4	Spredt fritidsbebyggelse (vedlegg 11)	44
5.5	Spredt næringsbebyggelse (vedlegg 11)	45
5.6	Midlertidig utvidelse av JARO as på gnr 32 bnr. 6, 44 (#6).....	46
6.	BRUK OG VERN AV SJØ OG VASSDRAG, INKLUDERT STRANDSONE	47
6.1	Byggegrenser, utbyggingsvolum og funksjonskrav	47
6.2	Bruk og vern av vannflate, vannsøyle og bunn	49
6.3	100-metersbeltet langs sjø	50
6.4	100-metersbeltet langs vassdrag.....	51
6.5	Nasjonal laksefjord (#4)	51
6.6	Elvekorridor Altaelva (#5)	52
7.	HENSYNSSONER	53
7.1	Sikrings-, støy- og faresoner.....	53
7.2	Sone med særlig hensyn til landbruk, reindrift, mineralressurser, friluftsliv, grønnstruktur, landskap eller bevaring av natur- eller kulturmiljø.....	54
7.3	Sone for båndlegging	55
7.4	Sone hvor reguleringsplaner fortsatt skal gjelde (H910)	57
8.	OVERSIKT OVER VEDLEGG	58

1. GENERELLE BESTEMMELSER

Jf. pbl. § 11-9

1.1 Formålet med planen

Kommuneplanens arealdel skal gjennom en langsiktig og målrettet arealdisponering balansere hensynene til bruk og vern av arealer, og bidra til vekst og utvikling i Altasamfunnet.

Planen skal underbygge hovedsatsningsområdene som er nedfelt i kommuneplanens samfunnsdel «Alta vil»:

Kunnskap og kompetanse
Næring og nyskaping
Trivsel og livskvalitet
Attraktiv regionsenter i utvikling

Kommuneplanens arealdel består av plankart, juridisk bindende bestemmelser med tilhørende retningslinjer, og planbeskrivelse.

Det er gitt bestemmelser og retningslinjer både generelt, og til de ulike arealformål, bestemmelsesområder og hensynssoner.

Retningslinjene utfyller bestemmelsene og angir viktige hensyn og vurderingstema for kommunens saksbehandling. Retningslinjene henviser også til Alta kommunes kartdatabase og veiledninger, samt til nasjonale retningslinjer. Retningslinjene står i kursiv i høyre spalte, ved den aktuelle bestemmelsen. Kommunens vedtekter er innarbeidet i bestemmelsene.

1.2 Krav om reguleringsplan, jf. PBL § 11-9 pkt. 1

1.2.1 Generelt plankrav

Tiltak, jf. plan- og bygningslovens § 1-6, kan bare settes i gang på bakgrunn av godkjent reguleringsplan.

Hvorvidt det kreves område- eller detaljregulering er spesifisert i bestemmelsene knyttet til det aktuelle formålet.

Jf. også unntaksbestemmelser i pkt. 1.2.2.

Med hjemmel i pbl. § 12-1 kan kommunen kreve utarbeidet reguleringsplan for større bygge- og anleggstiltak selv om det i utgangspunktet ikke reises plankrav direkte av kommuneplanens bestemmelser. Dette kan bl.a. bli aktuelt i tilfeller hvor fortetting/utnyttingsgrad bør vurderes nærmere, eller hvor tiltaket antas å få vesentlige virkninger for miljø og samfunn.

1.2.2 Unntak fra plankrav

Tiltak i eksisterende byggeområder kan unntas fra det generelle plankravet i 1.2.1 dersom det

- a) er i tråd med formål og bestemmelser i gjeldende regulerings-/kommuneplan.
- b) ikke overstiger
 - 400 m² nytt tillatt bruksareal (BRA) eller tre nye boenheter i boligområder
 - 1000 m² nytt tillatt bruksareal (BRA) i de øvrige byggeområdene.

Generelt: Intensjonen med bestemmelse 1.2.2 er å fremme og forenkle fortetting i eksisterende utbyggingsområder ved at det på visse vilkår ikke kreves reguleringsplan.

Fare og støy: Sikkerhet mot fare vurderes opp mot kjent kunnskap. I rød og gul støysone bør det utarbeides reguleringsplan før støyømfintlige virksomheter etableres.

NB! Ikke alle fareområder vises i plankartet. Jf. derfor pkt. 1.10, www.skrednett.no,

- c) har tilgang på nødvendig teknisk og sosial infrastruktur
- d) er tilstrekkelig sikret mot fare og støy, og heller ikke selv bidrar til fare og støybelastning i sitt nærmiljø.
- e) Utredningskrav i 1.10 Risiko og sårbarhet vedr. støyfaglig utredning kommer her til anvendelse
- f) ikke berører fredede kulturminner, jf. også retningslinje om kulturminner

Unntaksbestemmelsene gjelder ikke for områder hvor det i denne planen er stilt særskilt plankrav. Se plankrav under de respektive arealformål.

www.nve.no samt kommunens GISLINE-innsyn – samfunnssikkerhet for et fullstendig bilde.

Kulturminner: Dersom arealet ikke omfattes av reguleringsplan skal det foreligge samtykke fra følgende kulturminnemyndigheter før tiltak kan settes i verk, jf. kulturminnelovens §§ 3, 8 og 9.:

- Finnmark fylkeskommune (norske k.minner)
- Sametinget (samiske k.minner)
- Tromsø museum (k.minner under vann)

1.3 Forholdet mellom kommuneplanen og øvrige planer

1.3.1 Planer som fortsetter å gjelde og planer som er opphevet

- a) Tidligere vedtatte regulerings-, bebyggelses-, og kommunedelplaner som fortsatt skal gjelde, samt hvilke som oppheves, fremgår av liste i vedlegg 1. *Tidligere vedtatte regulerings- og bebyggelsesplaner som fortsetter å gjelde etter vedtak av kommuneplanens arealdel er vist på plankartet med egen hensynssone h_910.*
- b) Der reguleringsplan fortsatt skal gjelde, fungerer kommuneplanens bestemmelser som supplement og utfylling til reguleringsplanens bestemmelser. Ved motstrid mellom kommuneplanens og reguleringsplanens bestemmelser er det reguleringsplanens bestemmelser som er førende.

1.3.2 Formål som fortsetter å gjelde

- a) Avkjørsler vedtatt i reguleringsplaner som er opphevet skal fortsatt gjelde. Disse ligger i eget temakart som gjøres juridisk bindende gjennom denne bestemmelsen. *Denne planinformasjonen er for detaljert til å vises tydelig på papirkartet, men framkommer i planbasen/digital kartversjon.*
- b) Faresoner (frisiktsoner og høyspentledninger) og byggelinjer/-grenser skal fortsatt gjelde.

1.4 Innholdet i utbyggingsavtaler

Behov for, og innhold i ev. utbyggingsavtale med Alta kommune skal avklares på planoppstartsmøtet.

Jf. kommunestyrets vedtak PS 74/06, arkivsak 04/1985, se vedlegg 10; Utbyggingsavtaler.

1.5 Krav om løsninger for vann, avløp og annen transport, jf. PBL § 11-9 pkt. 3

1.5.1 Trafikkforhold

Planer og tiltak skal legge til rette for effektiv og sikker trafikkavvikling for alle typer trafikanter. I nye planer skal det sikres trygge gangveger/snarveger mellom boliger og viktige målpunkter samt kollektivholdeplasser langs viktige trafikkårer (E6, Aronnesveien, avlastningsveien, E45, Strandveien, Bossekopveien, Gakori, Saga).

Viktige målpunkter kan være skole, barnehage, daglivareforretning, fritidsaktiviteter, grendelekeplasser etc.

1.5.2 Vannforsyning og avløp

Alle nye planer og tiltak skal være sikret tilstrekkelig kapasitet og kvalitet på vann og avløp, samt slokkevann.

Jf. Alta kommunes VA-norm

VAO-rammeplan skal inngå i alle reguleringsplaner.

Rammeplanen skal tilpasses plannivået, og vise løsninger for hele planområdet og sammenheng med overordnet hovedsystem.

1.5.3 Overvannshåndtering

Ved reguleringsplaner og nye tiltak skal det identifiseres, dimensjoneres og sikres arealer for overvannshåndtering og flomveier. Det må sikres at de åpne vannveien faktisk fungerer og har avløp helt ut. Nedbør skal normalt gis infiltrasjon i grunnen og i åpne vannveier. Nye tiltak skal ikke gi økte avrenningstopper i områder som er sårbare for flom. Eksisterende bekker/ naturlige flomveier skal beholdes så nært opp til sin naturlige form som mulig. Eksisterende bekker skal ikke lukkes.

Jf. SPR for klima- og energiplanlegging og klimatilpasning, fastsatt 28.09.18

1.5.4 Avfallshåndtering

Det skal redegjøres for avfallshåndtering for bebyggelsen ved regulering og i søknad om større tiltak.

Større tiltak: Tiltak som faller inn under 1.2.2 b) (strekpunkt 2).

Avfallshåndteringen skal være effektiv, trafikksikker og bærekraftig, og skal i minst mulig grad beslaglegge uteoppholdsarealer og arealer i byrom.

Bestemmelsen gjelder avfallshåndtering for ferdig prosjekt, type molok, avfallsrom etc.

Anlegg for avfallshåndtering skal plasseres lett tilgjengelig for henting.

1.5.5 Overskuddsmasser

- a) For større tiltak og nye reguleringsplaner skal det gjøres rede for massebalanse (masser ut og inn), senest i forbindelse med byggesøknad.
- b) Det skal ved søknad om ferdigattest dokumenteres at overskuddsmasser er levert til godkjent deponiområde for henholdsvis rene og urene masser.

*Godkjent deponiområde for rene masser:
Holmen*

*Godkjent deponiområde for urene masser:
Stengelsmoen*

Rene masser kan benyttes til jordforbedringstiltak i samråd med lokale landbruksmyndigheter. Areal/volum over 1 daa utløser søknadsplikt etter plan- og bygningsloven.

1.6 Rekkefølgekrav, jf. PBL § 11-9 pkt.4

1.6.1 Samfunnsservice

Tiltak skal ikke tas i bruk før nødvendig sosial infrastruktur er etablert. Dette skal dokumenteres og sikres i reguleringsplaner (ev. ved rekkefølgekrav).

Sosial infrastruktur

Med dette menes skole, barnehage, helsetjenester/-institusjoner med mer

Sosial boligpolitikk

I alle nye planer for boligområder skal boligsosialt behov avklares og ev. innarbeides.

1.6.2 Teknisk infrastruktur

Tiltak skal ikke tas i bruk før nødvendig teknisk infrastruktur er etablert. Dette skal dokumenteres og sikres i reguleringsplaner (evt. ved rekkefølgekrav). Se også

- Gjerdekrav mot grøntarealer og dyrka mark i pkt 2.4.1
- parkeringskrav i vedlegg 3
- krav til lekeplasser i vedlegg 6
- tilknytningsplikt til fjernvarmeanlegget på Alta sentrum i vedlegg 9
- innhold i utbyggingsavtaler i vedlegg 10

Teknisk infrastruktur:

Med dette menes bl.a. kjøreveg, g/s-veg/fortau, parkering, vann, avløp (spillvann og overvann), framkommelighet for utrykningskjøretøyer, energiforsyning med mer. Jordkabel skal prioriteres der dette er mulig/hensiktsmessig.

Følgende normer skal bl.a. legges til grunn:

- kommunens va-norm
- kommunens veg-norm
- Kommunens veglysnorm
- Statens vegvesens vegnormaler

1.6.3 Rigg og gjennomføringsplan

For alle større bygge- og anleggstiltak innenfor grensen til Alta by skal det utarbeides en rigg- og gjennomføringsplan for anleggsfasen.

Rigg- og gjennomføringsplan (RG) kreves for søknad om igangsettingstillatelse (IG). RG behandles av kommunalteknikk før søknad om IG sendes inn. Se mal for RG på kommunens hjemmeside.

Målsettingen med RG er å avklare riggens plassering og byggeprosjektets totale konsekvenser for omgivelser, naboer og eiere av infrastruktur. RG skal beskrive de utfordringer utbyggingen får med tanke på omgivelser og hvordan disse er tenkt løst.

1.7 Byggegrenser, utbyggingsvolum og funksjonskrav, jf. PBL 11-9 pkt. 5

1.7.1 By og stedsutvikling

Planer og nye tiltak skal gi et positivt bidrag til lokal stedsutvikling i distrikt, nærområde og by. For øvrig skal tiltak bidra til å bygge byen innover og styrke tresenterstrukturen.

1.7.2 Universell utforming

I alle reguleringsplaner for nye boligområder skal det være minst ett universelt tilgjengelig tilbud.

Strandpromenaden skal være universelt utformet der terrenget tillater det.

I alle nye planer skal det vurderes hvorvidt det skal legges til rette for større grad av universell utforming enn det Teknisk forskrift til plan- og bygningsloven krever. Dette gjelder spesielt turløyper, friluftsområder og lignende.

Jf. www.bufdir.no/Uu/nytt

For øvrig gjelder krav til universell utforming gitt i pbl § 29-3 samt teknisk forskrift (TEK).

I alle nye planer skal det søkes medvirkning fra lokale brukergrupper..

1.8 Miljøkvalitet, estetikk, natur, landskap og grønnstruktur, jf. PBL § 11-9 pkt. 6

1.8.1 Miljøvennlig energiforsyning

- a) I alle planer og ved større tiltak skal mulighetene for bruk av miljøvennlig, fornybar energi utredes.
- b) I alle planer og større tiltak skal det, tilpasset tiltakets omfang redegjøres for:
 - Tiltak for å redusere energibruk
 - Tiltak for å redusere klimagassutslipp
 - Valg av energiløsninger og byggematerialer
- c) Klimagassregnskap skal utarbeides i forbindelse med alle større tiltak som gjelder:
 - Vesentlige naturinngrep
 - Nybygg større enn 1000 m² BRA
 - Ved valg mellom riving eller renovering av eksisterende bygg.

Alta kommune skal jobbe for reduserte klimagassutslipp gjennom energibesparing og økt bruk av fornybar energi. Jf. mål og strategier i kommuneplanens samfunnsdel og Kommunedelplan for Energi, klima og miljø

Større tiltak: Tiltak som faller inn under 1.2.2 b) (strekpunkt 2).

Jf. tilknytningsplikt til fjernvarmeanlegg på Alta sentrum, vedlegg 9.

Eksempler på alternative energiløsninger: solenergi, geovarme, sjøvarme, ulike former for lokale nærvarmeanlegg, kombinasjoner av løsninger etc.

Klimagassregnskap skal baseres på anerkjente beregningsmodeller, i samsvar med NS3720 Norsk standard for klimagassregnskap for bygninger.

1.8.2 Byggeskikk og estetikk

- a) Byggeskikkveileder: Tiltak og planer skal utformes i tråd med retningslinjer gitt i kommunens vedtatte byggeskikkveileder. Det skal utarbeides material- og fargepallett til alle nye reguleringsplaner. Se for øvrig bestemmelser knyttet til tiltak i eksisterende bygningsmiljø i pkt 2.3.2.
- b) Skilt og reklame: Skiltvedtektene gjelder nå som bestemmelser til kommuneplanens arealdel. Jf. vedlegg 9.

1.8.3 Landskap og natur

- c) Tiltak skal underordne seg landskapet på en slik måte at de ikke bryter horisontlinjer (åsprofiler, bakkekanter med mer) eller kommer i konflikt/konkurransesituasjon med andre markerte landskapstrekk. Skjæringer/fyllinger skal unngås.
- d) Stedlig vegetasjon skal framstå i mest mulig opprinnelig form etter utbygging. Det er ikke tillatt å fjerne høyverdig furuvegetasjon eller annen representativ, stedegen vegetasjon uten at dette er vurdert og godkjent gjennom plan- eller byggesaksbehandling.
- e) Naturmangfoldet (biologisk mangfold, landskapsmessig mangfold og geologisk mangfold) skal dokumenteres og sikres i størst mulig grad
- f) I lokaliserte kulturlandskapsområder skal det vurderes hvorvidt det er behov for skjøtselsplaner. Jf. Hensynssoner i 7.3.6.

Naturtypekartlegging

Jf. kommunens registrering av utvalgte naturtyper, med bl.a. 19 A-lokaliteter.

Naturmangfold

Biologisk mangfold er mangfoldet av økosystemer, arter og genetiske variasjoner innenfor artene, og de økologiske sammenhengene mellom disse. Det omfatter også naturtyper.

Landskapsmessig mangfold er mangfoldet av landskapstyper. En landskapstype er en ensartet type landskap med fellestrekk i innhold,

Geologisk mangfold er variasjonene i berggrunn, mineraler, løsmasser, landformer og prosessene som skaper dem. Det geologiske mangfoldet gir også grunnlag for biologisk og landskapsmessig mangfold.

Informasjon om biologisk mangfold kan finnes på følgende digitale baser:

- www.geodata.alta.no
- www.naturbase.no
- www.artsdatabanken.no

Kartlegging av kulturlandskap

Se følgende rapporter/veiledninger

- *Kartlegging av jordbrukets kulturlandskap*
- *www.naturbase.no – utvalgte kulturlandskap*
- *Skog og landskap, 3Q-prosjekt*
- *Veileder – Kulturminner, kulturmiljø og landskap (Riksantikvaren)*

1.9 Bevaring av bygninger og annet kulturmiljø, jf. PBL § 11-9 pkt. 7

1.9.1 Verneverdier knyttet til bygnings- og kulturmiljø

Verneverdier knyttet til bygnings- og kulturmiljø skal dokumenteres og sikres i planer og ved gjennomføring av tiltak.

Jf. bestemmelser gitt i kulturminneloven og naturmangfoldloven. Jf også

- www.askeladden.ra.no;
- www.kulturminnesok.no;
- www.nordatlas.no;

1.9.2 Buffersoner for bergkunstområder (#1)

- a) Innenfor bestemmelsesområder #1 skal tiltak underordne seg verdensarvområdene i Alta på en slik måte at de ikke virker forstyrrende eller skjemmende med støy, lukt, lys eller visuelt.
- b) Nye tiltak skal ikke sperre for utsikten fra bergkunstlokalitetene til fjorden og naturlige kommunikasjonslinjer.
- c) Ved utbygging innenfor bestemmelsesområder #1 skal ny bebyggelse ikke overstige 9 m mønehøyde ved saltak. Ved andre takformer tillates høyeste gesims maks 6,5 m.

Bestemmelsesområder markert #1 omfatter buffersoner for verdensarvområdene med bergkunst i Alta, samt viktige lokaliteter med støttende verdier for bergkunsten.

1. Kåfjord
2. Hjemmeluft
3. Storsteinen
4. Amtmannsnes
5. Transfarelv
6. Kråknes
7. Isnestofte
8. Svartskog
9. Årøya (2 områder)

1.10 Risiko og sårbarhet

- a) Flom:
Ved planlegging og realisering av nye bygge- og anleggstiltak skal 200-årsflommen legges til grunn som dimensjonerende. En sikkerhetsmargin på + 30 cm skal alltid legges til ved praktisk bruk. Jf. bl.a. flomsonekart for Alta og Eiby.
- b) Havnivåstigning/stormflo:
Nye bygge- og anleggstiltak for beboelse og opphold tillates ikke under kote +3.00 uten at det etableres tilstrekkelig sikkerhet (avbøtende tiltak) mot fare/skade ved havnivåstigning og stormflo. Jf. retningslinje.
- c) Kvikkleire:
Ved planlegging og realisering av nye bygge- og anleggstiltak skal skredfare og stabilitet i grunnen utredes særskilt. Stabilitet er spesielt viktig å utrede/ dokumentere under marin grense. Behovet for å utrede områdestabilitet må vurderes konkret i hvert enkelt tilfelle. Som

Forenklet ROS-analyse

Det er foretatt en forenklet ROS-analyse på utbyggingsområdene i planen, jf. planbeskrivelsen. Det er søkt å legge nye utbyggingsområder utenom områder med kjent fare. Fare skal imidlertid alltid undersøkes, bl.a. siden disse dataene stadig ajourføres.

Forenklet ROS-analyse utarbeides i forbindelse med alle nye reguleringsplaner, jf. mal for planbeskrivelse. På bakgrunn av denne analysen avdekkes ev. områder hvor det er nødvendig med mer detaljert ROS-analyse, jf. veileder fra DSB.

Skred og geoteknikk

Skred kan omfatte snøskred, steinsprang, sørpeskred, jordskred, kvikkleireskred med mer.

NB! Plankartet til arealdelen viser ingen faresoner. Disse er trukket ut i egne temakartlag i den digitale kommuneplanklienten:

https://kommunekart.com/klient/alta/20170001_by_og_kommune

marin grense regnes i denne sammenheng: + 75 moh.

d) Annen skredfare:

Ved planlegging og realisering av nye bygge- og anleggstiltak innenfor aktsomhetssoner for ulike typer skred, skal skredfare utredes særskilt.

e) Restriksjoner for luftfarten:

Innenfor avgrensning vist i temakart Restriksjoner- hinderflater og byggerestriksjonsflater gjelder bestemmelser i egen Restriksjonsplan for Alta lufthavn, fastsatt i Samferdselsdepartementet 12.05.2014.

f) Støy, støv og forurensning:

Ved planlegging og realisering av nye bygge- og anleggstiltak skal ulemper ved støy, støv og annen forurensning på og i grunnen dokumenteres. Miljøverndepartementets retningslinjer for utendørs støy, T-1442, og retningslinje for behandling av luftkvalitet i arealplanleggingen, T-1520, skal bl.a. legges til grunn for vurderingene.

Ved etablering av støyende virksomheter, eller ved etablering av støyfølsomme tiltak i rød og gul sone, skal det alltid utarbeides en støyfaglig utredning som dokumenterer at krav til innendørs og utendørs støy oppnås, jf også TEK, T-1442 og arealdelens øvrige bestemmelser.

Sentrumsområdene/avvikssoner:

De tre sentrumsområdene Alta sentrum, Elvebakken sentrum og Bossekop sentrum defineres som avvikssoner. Innenfor avgrensningen av sentrumsformålene BS1, BS2 og BS3 i kommuneplankartet kan støyfølsom bebyggelse tillates i rød og gul støysone, forutsatt at nedenforstående krav oppfylles. Skoler og barnehager kan ikke etableres i rød støysone.

- Leiligheter skal være gjennomgående og ha en stille side
- Minimum 50% av oppholdsrommene (soverom + stuer), herunder minst ett soverom skal legges på stille side ($L_{den} < 55$ dB)
- Privat (inkl. felles-privat) uteplass skal ligge på stille side. Hele arealet skal ha

Oppdatert informasjon om risiko og fare kan hentes i bl.a. følgende baser:

- www.geodata.alta.no, Samfunnssikkerhet
- www.skrednett.no
- www.nve.no
- Vannlinjeberegning for utløpet av Tverrelva, jf. arkivsak 08/586-16
- Rundskriv H5/18

Havnivåstigning/stormflo

Jf. veileder «Havnivåstigning og stormflo – samfunnssikkerhet i kommunal planlegging», utgitt av Direktoratet for samfunnssikkerhet og beredskap i 2016.

<https://www.dsb.no/globalassets/dokumenter/veiledere-handboker-og-informasjonsmaterieell/veiledere/havnivastigning-og-stormflo.pdf>

Restriksjoner Avinor

<https://avinor.no/konsern/miljo-og-samfunn/byggerestriksjonar/bra-kart>

Støy, støv og annen forurensning, Jf.

- Forskrift om begrensning av forurensning,
- MDs veileder til T-1442 (utendørs støy)
- MDs veileder til T-1520 (luftkvalitet)
- TEK (innendørs støy)
- www.klif.no/grunn (forurenset grunn)
- www.nrpa.no
- www.geodata.alta.no, Samfunnssikkerhet

Avbøtende tiltak:

Avbøtende tiltak mot støy velges på reguleringsplannivå. Tiltakets plassering, materialbruk og utforming bør ta hensyn til landskap og bebygde omgivelser, og oppføres med robuste materialer. Alle støyskjermer bør være mest mulig absorberende. Dette må imidlertid veies opp imot støyskjermens visuelle utforming. Behov for støyskjerming av friområder skal også vurderes der dette er aktuelt

støynivå som tilfredsstillende grenseverdier i tabell 3 i T-1442.

- Innglasset balkong kan tillates, men det skal være mulig å åpne.
- Vinduer mot soleksponert side skal ha utvendig solskjerming.
- Behov for ytterligere skjerming og detaljering av støykrav samt avbøtende tiltak skal vurderes i reguleringsplan.
- Arealbruk og plankrav i sentrumsområdene styres gjennom egne reguleringsplaner (områdeplan).
- Der områdeplanen åpner for utbygging uten detaljregulering, skal det ved byggesøknad være utarbeidet en støyutredning som viser at støykravene i denne bestemmelsen overholdes.

g) Annet:

Ved planlegging og realisering av nye bygg- og anleggstiltak skal det også vurderes om andre momenter er relevant, jf. også kommunens mal for ROS-analyse.

1.11 Krav ved regulering, jf. PBL § 11-9 pkt. 8

1.11.1 Planbeskrivelse

Planbeskrivelse: Planbeskrivelse til nye område- og detaljreguleringer skal redegjøre for de plantema og krav som er listet opp nedenfor. Krav til ev. avbøtende tiltak skal innarbeides i planenes bestemmelser.

1. By og stedsutvikling
2. Barn og unges interesser
3. Byggeskikk og estetikk
4. Demografiske forhold
5. Folkehelse
6. Friluftsliv
7. Landskap og natur
8. Lokalklima
9. Miljøvennlig energiforsyning
10. Naturressurser
11. Landbruk (jordbruk, skogbruk og reindrift)
12. Risiko og sårbarhet
13. Samiske interesser
14. Sosial infrastruktur
15. Teknisk infrastruktur
16. Trafikkforhold
17. Universell utforming
18. Verneverdier
19. Gjennomføring/utbyggingsavtaler

Reguleringsplaner skal kun bestå av tre dokumenter, hvorav kun de to første har rettskraft:

- 1) Kart
- 2) Bestemmelser
- 3) Planbeskrivelse

Alle utredninger, temakart, illustrasjonsmateriale med mer som ikke er en del av juridisk bindende kart og bestemmelser skal innarbeides i planbeskrivelsen.

Ved utarbeiding av reguleringsplaner skal Alta kommunes maler benyttes:

- Mal for planinitiativ
- Mal for oppstartsmøte
- Mal for planbestemmelser
- Mal for planbeskrivelse, inkl ROS- analyse
- Ev. andre maler/standarder

Oppdaterte maler: www.alta.kommune.no

Jf pbl § 2-1.

2. BEBYGGELSE OG ANLEGG

Generelle bestemmelser, jf. pbl. § 11-9

2.1 Rekkefølgekrav, jf. PBL § 11-9 pkt. 4

Fortettingspotensialet i områder som allerede er regulert og tatt i bruk til utbyggingsformål skal vurderes og utnyttes før nye landbruksarealer reguleres til utbygging.

Før E6 avlastningsveien mellom E45 og Alta sentrum er etablert:

Rundkjøring på E6 i Bossekop og planfri kryssing ved Bossekop skole skal etableres før det tillates utbygging ut over 400 boenheter vest for Alta sentrum, eller 25 000 m² næringsarealer som ikke var omfattet av vedtatt reguleringsplan 01.01.2021.

Etter E6 avlastningsveien mellom E45 og Alta sentrum er etablert:

Når det er etablert 6000 m²-BRA næring eller 200 boenheter innenfor områdereguleringen av Bossekop, skal rundkjøringen på E6 og en planfri kryssing av E6 ved Bossekop skole etableres før det tillates ytterligere utbygging innenfor avgrensningen av Bossekop områderegulering.

Lille Skoddevarre

Det tillates etablert 130 boenheter før E6 avlastningsveien mellom Hjemmeluft og Alta sentrum er etablert.

Trinnvis utbygging

Ved trinnvis utbygging kan det være aktuelt å dele opp rekkefølgekravet i takt med utbyggingen. I byggesaken skal det i tilfelle settes tidsfrister for når de enkelte tiltakene skal være ferdigstilt.

Jordvern

Det vises bla til Jordvernstrategi for Finnmark 2015-2020.

Kulturminner

Avsatte utbyggingsområder i planen som ikke er regulert enda er ikke sjekket ut i fht kulturminner. Jf retningslinje om kulturminner til pkt 1.9

Vest for Alta sentrum:

Alta vest (grunnkretsene Bossekop, Gakori, Hjemmeluft), Øvre Alta (grunnkretsene Øvre Alta og Eiby), samt Prestegårdsjordet og Heitmannsskogen i grunnkretsen Elvestrand.

- Antall boenheter som tillates etablert omfatter også planer som er vedtatt før kommuneplanens arealdel.
- Etablering av bebyggelse regnes fra det tidspunkt det er gitt igangsettingstillatelse.
- m²-BRA næring beregnes kun for bebyggelsen, ikke inkludert parkeringsareal.

2.2 Krav om løsninger for vann, avløp og annen transport, jf. PBL § 11-9 pkt. 3

2.2.1 Krav til parkering

Krav til parkering, både for sykkel og bil, finnes i vedlegg 3 til disse bestemmelsene.

- a) Sone 1: Områdene Komsaflata, Bukta, Elvebakken, Bossekop nord for ny E6.
- b) Sone 2: Øvrige deler innenfor Alta by
- c) Sone 3: resten av kommunen

Komsaflata: grunnkretsene Komsa, Midtbakken, Sentrum, Nye sentrum, Tollevika, Skaialuft

2.2.2 P-plasser for forflytningshemmede

For alle bygningskategorier skal første og deretter hver 15. av de øvrige plassene være tilrettelagt for forflytningshemmede. Unntaket fra dette er rene eneboliger, eneboliger med inntil 2 leiligheter/hybler og tomannsboliger, hvor det ikke stilles krav til slike plasser. Plassene skal lokaliseres nær hovedinngangsparti eller inngangen til heis.

Dette tilsvarer ca. 10 % ved et lavt antall plasser og deretter gradvis lavere prosentandel etter hvert som antallet plasser øker.

2.2.3 Størrelse på p-plasser

For parkeringsplasser på bakkenivå/ bakkeparkering beregnes det 18 m² per parkeringsplass. For parkeringsplasser i p-hus/kjeller beregnes minimum 25 m² per plass. Angitte størrelser er inkludert manøvreringsareal.

Jf. § 5-7 i veilederen «Grad av utnyttning, Beregnings- og måleregler» fra Kommunal og moderniseringsdepartementet

2.2.4 Sykkelparkering

P-plasser skal etableres med stativ som gjør det mulig å låse fast sykkelens ramme. Utendørs plasser skal som et minimum være takoverdekt, og lokalisert i tilknytning til inngangsparti.

2.2.5 Frikjøp parkering

For manglende parkeringsdekning på egen tomt/fellesareal kan det i forbindelse med byggesaken innvilges frikjøp. Parkering til enebolig og rekkehus kan ikke frikjøpes.

Satser for frikjøp
Kommunestyret bestemmer hvilke satser som til enhver tid skal gjelde for frikjøp av parkering. Jf. for øvrig vedlegg 7.

2.3 Byggegrenser, utbyggingsvolum og funksjonskrav jf. PBL § 11-9 pkt. 5

2.3.1 Bebyggelsesstruktur

Tettheten på bebyggelsen (antall enheter per daa) skal være størst i og rundt Alta sentrum og avta gradvis utover i by og nærområde.

Fortetting skal bidra til å bygge byen innover, men samtidig sikre estetisk og funksjonell kvalitet for både ny og eksisterende bebyggelse.

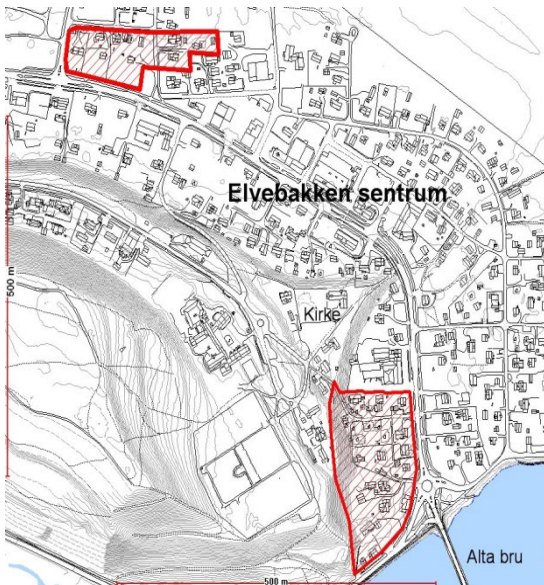
Bebyggelsesstruktur
Jf. kommuneplanens samfunnsdels retningslinjer om å bygge byen innover samt realisere fortetningspotensialet innenfor Alta by. Totalt sett i arealdelen bør det tilstrebes følgende prosentvise fordeling på ulike boligtyper:

	Blokkleil.	Kons. småhus	Enebol.
Alta by	55 %	35 %	10 %
Nærområde	0	20 %	80 %
Distrikt	0	10 %	90 %

2.3.2 Tiltak i eksisterende bygningsmiljø

Nye tiltak skal harmonere med eksisterende bygningsmiljø, jf. kommunens byggeskikkveileder. Spesielt skal det legges vekt på følgende:

- a) Formspråk (herunder takform, takvinkel, fasadeutforming, vindustype, kledningstype, detaljering mm).
- b) Materialvalg (herunder taktekke, fasadematerialer, mm). All bebyggelse på tomter skal ha lik materialbruk som hovedbygning.
- c) Skifertak:
For de to områdene som er merket av med rød skravur på kartet under, og som grenser inn til reguleringsplan for Elvebakken sentrum, skal reguleringsplanens bestemmelser om skifer gjelde. Aktuelle bestemmelser er gjengitt i retningslinjene.



- d) Volum (herunder proporsjoner/dimensjoner, grunnflate, etasjetall, møne-/gesimshøyde, mm). Unntak kan gjøres i områder hvor fortetting ønskes gjennom økt etasjetall.
- e) Lokalisering (herunder møneretning, byggelinjer mm). For tomter som grenser inn mot offentlig/privat grønnstruktur, jf. pkt. 2.4.1.
- f) Atkomst, biloppstillingsplasser og den ubebygde delen av tomter skal opparbeides samtidig med bebyggelsen.

Kommunens byggeskikkveileder finnes på www.alta.kommune.no

For vurdering av tiltak i eksisterende bygningsmiljø skal sjekklister for helhetsvurdering av tiltak benyttes.

Husbandens veileder «Gjenreist og særpreget» bør legges til grunn ved planlegging og gjennomføring av tiltak i gjenreisningsmiljøer.

Skifer og lokal byggeskikk

For å synliggjøre og videreføre Altas skiferhistorie oppfordres det på generell basis til å benytte skifer som taktekke, uteromsbelegning eller som annet byggemateriale.

Skifertak (utdrag fra reguleringsplanen for Elvebakken sentrum):

Ny bebyggelse:

Ny boligbebyggelse skal oppføres med skifer som taktekkingsmateriale. For annen type bebyggelse skal skifer fortrinnsvis benyttes som taktekkingsmateriale, men annen taktekkning kan også benyttes dersom det etter bygningsmyndighetenes skjønn ansees å være godt tilpassede løsninger, jf. reguleringsplanens bestemmelse 2.1.2 g).

Eksisterende bebyggelse:

I forbindelse med større påbygging hvor eksisterende takkonstruksjon i sin helhet fjernes og erstattes av ny skal fortrinnsvis skifer benyttes som taktekkingsmateriale, men innslag av annet takmateriale kan også tillates dersom det etter bygningsmyndighetenes skjønn ansees å være godt tilpassede løsninger.

2.4 Miljøkvalitet, estetikk, natur, landskap og grønnsstruktur, jf. PBL § 11-9 pkt. 6

2.4.1 Gjerde mot grønnsstruktur og dyrka mark

Det skal settes opp gjerde i tomtegrensen mellom arealer avsatt/regulert til utbyggingsformål (bolig, næring med mer) og offentlig grønnsstruktur (friområder, lekeplasser, gangveger mm) samt dyrka mark. Det gis ikke brukstillatelse på felt/tomt før gjerde er satt opp.

I boligområder skal slike gjerder være 1 m høye. I andre områder vurderes høyden nærmere.

I områder med viltråkk, kan gjerder ikke være høyere enn at viltet kan forsere.

Gjerdekravet mot grønnsstruktur og LNFR er viktig for å sikre at utbyggingsformål ikke sklir inn i grønntarealer og landbruksjord.

2.5 Boligbebyggelse (B), jf. PBL § 11-10

I områder avsatt til boligbebyggelse forutsettes det etablert boliger med tilhørende funksjoner som veg, vann og avløp, kraftforsyning, grønnsstruktur, ev. offentlig og privat tjenesteyting som skole, barnehage med mer. Fordeling mellom de ulike funksjonene gjøres på reguleringsplannivå.

2.5.1 Plankrav og utnyttelsesgrad

a) Boligområder avsatt i planen

I vedlegg 2 finnes oversikt over nye (samt ikke utbygde) boligområder. Her angis det også plankravstype (område- eller detaljregulering), fordeling av boligtyper samt særskilte bestemmelser/merknader for enkelte felt.

Angitt plankravstype gjelder som utgangspunkt, men skal drøftes nærmere på oppstartsmøtet i forhold til det konkrete utbyggingsprosjektet.

Antall boenheter som angis i vedlegg 2 er å regne som foreløpige anslag, og kan endres som følge av vurderinger/innsjå på reguleringsplannivå.

b) Variasjon i boligtyper

I konsentrerte boligprosjekter skal det være bred variasjon i leilighetstyper-/størrelser. I leilighetsprosjekter som inneholder mer enn 10 boenheter skal det finnes både 1-, 2-, 3- og 4-roms leiligheter, hvor hver type utgjør minst 10 % av det totale antall leiligheter i prosjektet. I leilighetsprosjekter

I planen skilles mellom tre typer boliger:

- a) *Eneboliger: med én hovedleilighet, og inntil én bileilighet på inntil 40% av eneboligens BRA, men ikke over 65 m² BRA [Alternativt kan inntil to hybler godkjennes i stedet for bileilighet.]*
- b) *Konsentrert småhusbebyggelse: herunder rekkehus, eneboliger i rekke/kjede, vertikaldelte og horisontaldelte boliger m.m.*
- c) *Blokkbebyggelse (Leilighetsbygg i minimum 3 etg)*

Boligtyper i by, nærområde og distrikt

En grovfordeling mellom eneboliger, rekkehus og blokkbebyggelse på de enkelte felt er vist i vedlegg 2, og er retningsgivende for reguleringsplanleggingen.

Eksempler på fellesarealer

- *Selskapslokale*
- *Fellesrom*
- *Vaskerom*
- *Felles gjesteleilighet*
- *Kjøkken/oppholdsrom*
- *Sykkelverksted*

som inneholder 10 eller flere boenheter skal det tilrettelegges for et innendørs fellesareal for boligene.

I reguleringsplaner for småhus (enebolig og konsentrert småhusbebyggelse) skal minst 30 % av boenhetene ha alle hovedfunksjoner på inngangsplanet (tilgjengelig boenhet).

- c) Hoveddelen av boligbyggingen i Alta skal skje innenfor grensen til Alta by.
- d) Det tillates ikke ensidig belyste østvendte eller nordvendte boliger.

2.5.2 Utbyggingsrekkefølge/boligbyggeprogram

- a) Utbyggingsrekkefølge for boligbyggingen styres gjennom Boligbyggeprogrammet, i vedlegg 12 til disse bestemmelsene.
- b) Boligbyggeprogrammet inneholder oversikt over alle arealer avsatt til boligformål, både for utvikling i kommunal og privat regi, og samordner utbyggingsbehov og kapasitet på teknisk og sosial infrastruktur.

Boligbyggeprogrammet skal rulleres årlig, og vedtas av planutvalget.

2.5.3 Fortetting (#2 og #3)

Fornyingsområder #2

- a) Fornyingsområder er angitt med bestemmelsesområde #2. Her åpnes det for en transformasjon med høyere utnyttelsesgrad enn i dag.
- b) Fornyingsområdene kan utvikles i sin helhet, eller stykkevis. Det er ikke satt felles plankrav for større områder, det generelle plankravet i pkt. 1.2.1 og unntaksbestemmelsen i 1.2.2 gjelder.
- c) Tillatt tetthet: inntil 4 boenheter per daa, og maks 70 % BRA, forutsatt at krav til uteoppholdsareal og parkering innfris.
- d) Leilighetsbygg (blokk og konsentrert småhusbebyggelse) skal organiseres omkring felles uteoppholdsareal.



1Kartutsnittet over viser fornyingsområder i grønt, og områder som ikke skal fortettes i rødt. (Finnes i A3-format som vedlegg til planbeskrivelsen)

Ved utvikling av en del av et fornyingsområde er det viktig at fortettingsprosjektet ikke legger hindringer for å kunne utvikle de øvrige deler av området til samme tetthetsgrad.

Byggehøyder:

Høyde måles jf. § 6-2 i veileder til Grad av utnytting

- e) Avstand mellom bygg på tomt: minimum 2/3 av den høyeste fasaden, men ikke mindre enn 6 m.
- f) Byggehøyde: Inntil 4 etasjer (Møne/høyeste gesims: 12,0 m)

- Flate og slakt skrånende tomter:
etter planert terrengs gjennomsnittsnivå
- Sterkt skrånende tomter:
etter planert terreng rundt bygningen.

Skal ikke fortettes #3

- g) Områder angitt med bestemmelsesområde #3 skal ikke fortettes med flere bygninger.
- h) Eksisterende bebyggelsesstruktur (høyder, plassering, volum) skal bevares.

Generell fortetting

- i) Innenfor øvrige deler av Alta by, tillates fortetting i eksisterende boligområder gjennom etablering av rekkehus, vertikal- eller horisontaldelte boliger, eneboliger i rekke og lignende. Blokkbebyggelse tillates ikke.

2.5.4 Uteoppholdsareal

Generelt

- a) Boliger skal ha tilgang til uteplasser med både morgen- og kveldssol, der dette er geografisk mulig.
- b) Parkeringsareal, annet trafikkareal og areal brattere enn 1:3 skal ikke regnes som uteoppholdsareal.
- c) Balkonger og private uteoppholdsarealer i forbindelse med bolig skal sikres minimum 3 soltimer ved høstjvndøgn (i tidsrommet 9-18).
- d) Det skal ved reguleringsplaner utarbeides sol- og skyggediagrammer for vår/høstjvndøgn samt midtsommer, kl. 9, 12, 15 og 18.

Eneboliger og rekkehus

- e) Ved etablering av eneboliger og rekkehus skal det settes av min. 100 m² egnet uteoppholdsareal pr. boenhet.

Blokkbebyggelse/andre typer leilighetsbygg

- f) Ved etablering av blokkbebyggelse/leilighetsbygg skal alle leilighetene ha tilgang til privat balkong på minimum 5 m² i tilknytning til leiligheten.

Lekeplasser

Bestemmelser for lekeplasser:

Disse bestemmelsers punkt. 4.3.1-4.3.4.

For øvrig vises til norm for utforming av lekeplasser, jf vedlegg 6.

Sol-/skyggevirking:

Ved søknad om enkelttiltak uten reguleringsplan kan det i byggesaken etterspørres dokumentasjon på at kravet i pkt. a) er oppfylt, dersom det er tvil.

- g) For blokkbebyggelse/leilighetsbygg skal det avsettes minst 25 m² egnet uteoppholdsareal per boenhet på bakkeplan, som fellesareal. Arealet kan være inkl. småbarnslekeplass og møbleres for uteaktivitet for barn og voksne.
- h) Felles uteoppholdsareal skal ha et tydelig, grønt preg.
- i) Felles uteoppholdsarealer skal sikres sollys på minst ¼ av området i fem timer eller mer ved høstjævndøgn (i tidsrommet 9-18).

2.5.5 Arealkrav boligtomter

- a) Eneboligtomter:
Alta by: 600-800 m²
Nærområdet: 700-1000 m²
Distriktet: Skjønnsvurderes
- b) Tomt til vertikaldelt bolig:
400-600 m² per boenhet

Hovedintensjonen med bestemmelsen er å sikre at tomter ikke blir uhensiktsmessig små ift. formålet. Samtidig skal den sikre at arealene utnyttes mest mulig effektivt. Ved ev. avvik (dispensasjon) skal bl.a. den helhetlige løsningen på tomta vurderes ift. uteoppholdsarealer (bl.a. solforhold), parkeringskapasitet med mer.

2.5.6 Antall bygg på boligeiendom

På eneboligtomter tillates ett boligbygg og én frittliggende garasje/carport (se egne bestemmelser om garasjer). I tillegg tillates mindreverdige bygg på til sammen maks BRA= 30 m², forutsatt at krav til uteoppholdsareal og parkering er oppfylt.

Det presiseres at boligbygget kan inneholde flere boenheter dersom det er gitt tillatelse til dette gjennom plan- eller byggesaksbehandling.

Mindreverdige bygg: uthus, drivhus, lekestue, hundehus, søppelskur, grillhytte etc.

2.5.7 Garasje/carport – størrelse og plassering

- a) Etg: Garasjer skal bygges i en etasje.
- b) Kjeller (helt under bakkenivå) kan tillates.
- c) Sokkel til garasje kan tillates der naturlig terreng gjør dette mulig.
- d) Størrelse: Boliggarasjer skal ikke overstige BYA=50 m² i Alta by, samt i regulerte boligfelt i nærområdene. For øvrig kan det maksimalt tillates BYA = 75 m².
- e) Tillatt høyde målt fra ferdig gulv:
Saltak: Maks gesimshøyde: 3,0 m.
Maks mønehøyde: 5,5 m.
Pulttak: Øvre gesims: 4,3 m.
Flatt tak: Maks gesimshøyde: 3,0 m.

Til punkt d): Størrelseskravet gjelder både frittliggende og sammenbygde garasjer. I områder der det kan tillates garasje med BYA= 75 m², vurderes størrelsen skjønnsmessig i f.h.t. tomteareal/utnyttelsesgrad, nabobebyggelse med mer.

- f) Avstand grønnstruktur: Garasje skal ikke plasseres nærmere offentlig grønnstruktur (lekeplasser, friområder med mer) enn 1 m. Merk krav til gjerde mot grønnstruktur i bestemmelsenes pkt. 2.4.1.

2.5.8 Næringsvirksomhet på boligeiendom

- a) I områder avsatt til boligbebyggelse, kan det etter søknad tillates etablert lettere næringsvirksomhet på inntil 20 % av boligens BRA.
- b) Næringsvirksomheten må ikke være til miljøbelastning eller annen ulempe for boligområdet, og forutsettes primært å være av midlertidig og/eller småskala karakter.
- c) Det tillates ikke etablering av næringsvirksomhet i garasje.
- d) Det tillates ikke etablering av virksomheter med flere ansatte.

Lettere næringsvirksomhet

I denne definisjonen inngår; Hjemmekontor, innomhus lagervirksomhet (gjelder ikke lagring av store kjøretøyer/anleggsmaskiner ol), småskala tjenesteyting, småskala produksjonsvirksomhet, eksempelvis duodji, samt andre typer virksomhet som ikke genererer trafikk av store kjøretøyer eller kundetrafikk av særlig omfang.

2.6 Fritidsbebyggelse (BFR), jf. PBL § 11-10

Fritidsbebyggelse

Med fritidsbebyggelse menes ordinære, privateide fritidsboliger med tilhørende anlegg som uthus anneks, naust, private kaier og flytebrygger.

Anneks

Med anneks forstås bygning som tilhører hytta/hyttetunet både i funksjon og avstand. Anneks skal ikke fungere som selvstendig hytteenhet.

Kaier, naust mm

For krav til utforming og lokalisering av naust til fritidsformål, kaier, flytebrygger med mer, se bestemmelsenes pkt 6.1.1 og 6.1.2.

2.6.1 Krav om områderegulering

For Bollo hytteområde skal det utarbeides områderegulering før tiltak kan settes i verk. Formålet med områdereguleringen er å realisere ledig fortettingspotensial, samordne ulike gjeldende planer samt sikre tilfredsstillende løsning, standard og ansvarsfordeling mht. teknisk infrastruktur og samferdselsanlegg.

Avgrensning av områdeplanen er vist på plankartet. Her inngår bl.a. område BFR9 og BKB1 i pkt. 2.6.2. Her inngår også område avsatt til råstoffutvinning i Detsika (BRU23)

2.6.2 Krav om detaljregulering

For hytteområder i tabellen under skal det utarbeides detaljregulering – med unntak av BFR9 og BKB1 - som skal inngå i områderegulering for Bollo hytteområde.

Felt	Navn	Stand. Kl.	Antall
BFR1	Rivarbukt	2	20
BFR2	Tappeluft	2	30
BFR3	Sopnes vest	2	20
BFR4	Isnestofthen	2	5
BFR5	Melsvik	2	10
BFR6	Kråknes	2	20
BFR7	Storvika	2	15
BFR8	Autsi, fortetting	2	5
BFR9	Bollo, fortetting i eksist felt	2	30
BKB1	Detsika	2	84
BFR11	Russeluft	2	11
BFR12	Rafsbotnlia, nedre	1	40
BFR13	Leirbotnvann, sør – fortett.	2	10
BFR14	Arnebyvann, sør	2	15
BFR15	Kviby, Skavikbukt	2	10
BFR16	Kviby, Kobbevik	2	15
BFR18	Kviby, Masvik	2	15
BFR19	Kviby, Mikkelsbyelva	2	15
BFR20	Årøya, Kornvika	2	10
BFR21	Skillefjordnes	2	7
BFR22	Skillefjorden, Jorva	2	8
BFR23	Storekorsnes, Kvenroren	2	15
BFR24	Store Lerresfj, Sommarbukt	2	10
BFR25	Lille Lerresfjord, Laukeng	1	10
	SUM, ca		430

Generelt

Tabellen i 2.6.2 inneholder områder som ble avsatt, men ikke realisert i forrige planperiode. Det er ikke avsatt nye områder i denne revisjonen. Antallet/ potensialet er å anse som et grovt estimat. Detaljregulering vil avklare dette nærmere.

Krav om detaljregulering

Detaljregulering for hytteområder må ikke nødvendigvis utarbeides for hele området samlet. Dette avgjøres på planoppstartsmøtet.

Krav til standardklasse

På planoppstartsmøtet kan også krav til standardklasse endres etter nærmere avklaring av muligheter og begrensninger på aktuell lokalitet. Samme felt kan ha områder med ulik standardklasse. Dette avklares på reguleringsplannivå.

Områder med stor sannsynlighet for funn av kulturminner

For områdene Rivarbukt, Isnestofthen, Kråknes, Storvika og Sommarbukt er det stor sannsynlighet for funn av kulturminner.

2.6.3 Standardklasser

Følgende standardklasser skal legges til grunn ved planlegging av nye områder for fritidsbebyggelse:

	Klasse 1	Klasse 2
Vei	Til tomt	Til felles parkeringsplass
Vann	Innlagt	Innlagt etter særskilt vurdering/ tillatelse.
Avløp	Tilkoblet godkjent avløpsløsning	Utslipp av gråvann. Avløp vurderes
Kraft-forsyning	Innlagt strøm tillates	Vurderes
Maks BRA=	Totalt: BRA=150m ² Hytte: BRA=125m ²	Totalt: BRA=125m ² Hytte: BRA=90m ²
Parkeringskrav	Jf kap 2.2.3 og vedlegg 3	Jf kap 2.2.3 og vedlegg 3
Naust, kaier m.m.	Jf kap 6	Jf kap 6

Elektrisitetsforsyning

I fjellområder og der det ellers er naturlig bør strøm ev. framføres ved jordkabel. Luftspenn kan vurderes i andre områder - der dette ikke vil være til sjenanse.

Veglag

Ved planlegging bør det vurderes hvorvidt det i reguleringsbestemmelsene skal tas inn krav om etablering av veglag for drift og vedlikehold.

Vann/avløp

I reguleringsplaner for hyttefelt skal også private brønner og avløp være et beskrevet tema slik at vannkilder registreres på plankartet og sikres mot forurensning.

2.6.4 Størrelse, utforming og lokalisering

- Størrelse på tomt for fritidsbolig skal være inntil 1000 m².
- På punktfester skal all bebyggelse plasseres innenfor en radius på 18 m (tilsvarende tomt på ca 1 daa).
- På hver tomt tillates maksimalt 3 bygg, hvorav én hytte. Ev. anneks tillates inntil 20 m² BRA.
- Høyde på fundamentene skal ikke overstige 60 cm over gjennomsnittlig terreng. Ingen fundament skal overstige 1 m.
- Arkitektur, materialbruk og fargesetting skal bidra til god stedstilpasning, hindre unødvendige terrenginngrep og sjenerende nær- og fjernvirkning.

2.7 Sentrumsformål (BS)

Som sentrumsformål defineres forretninger, kontorer og andre publikumsintensive virksomheter/tjenesteytinger som eksempelvis hoteller, frisørsalonger, helse- og velværetjenester, kjøpesentre med mer.

2.7.1 Krav om områderegulering

For følgende områder skal det utarbeides områderegulering:

BS4 Prestegårdsjorda (sentrumsformål)

Prestegårdsjorda representerer framtidig utviklingspotensial for Alta sentrum, og forutsettes benyttet til sentrumsfunksjoner, boliger og servicevirksomheter som pga. areal- og transportbehov ikke bør ligge i sentrumskjernen.

2.7.2 Kjøpesenter

- a) Kjøpesenter tillates ikke etablert utenfor avgrensningen av BS2, Alta sentrum.
- b) I bydelscentrene Bossekop (BS1) og Elvebakken (BS3) tillates det mindre handelsetableringer og sentrumsfunksjoner som bygger opp under områdenes funksjon som bydelsentra, uten å være i konkurranse med Alta sentrum.

Kjøpesenter:

Med kjøpesenter forstås detaljhandel i bygningsmessige enheter og bygningskomplekser som etableres, drives og framstår som en enhet. Det samme gjelder varehus som omsetter en eller flere varegrupper. Som kjøpesentre regnes også handelsvirksomhet lokalisert i flere enheter innenfor et område, som for eksempel handelspark.

Mindre handelsetableringer:

Eksempelvis større dagligvarehandel, apotek, kiosk, bydelskafe, frisør etc. Arealbegrensning 3000 m² BRA.

2.8 Forretninger (BF)

Innenfor arealer avsatt til forretning tillates etablering av dagligvareforretninger og annen detaljhandel, inntil 1500 m² BRA ekskl. areal til parkering.

For nye tiltak og vesentlige endringer av eksisterende virksomheter gjelder parkeringsbestemmelser i vedlegg 3.

2.9 Offentlig eller privat tjenesteyting (BOP)

2.9.1 Forsamlingslokale (BOP101-115)

Områder avsatt til offentlig og privat tjenesteyting BOP001-018 skal forbeholdes offentlige eller private forsamlingslokaler (grendehus, bedehus, kirker osv.).

2.9.2 Skole (BOP101-115)

Områder avsatt til offentlig og privat tjenesteyting BOP101-115 skal forbeholdes skoleformål.

2.9.3 Barnehage (BOP 201-217)

Områder avsatt til offentlig og privat tjenesteyting BOP 201-217 skal forbeholdes barnehageformål.

Saga barnehage (BOP215)

Tidligere regulert forretningstomt sør for Saga barnehage avsettes nå til offentlig og privat tjenesteyting for å kunne utvide/øke kapasiteten på Saga barnehage.

Rafsbotn barnehage (BOP217)

Utvidelse av barnehagearealet mot nord krever utredning av byggegrunnens stabilitet, jf KU.

2.9.4 Institusjoner (BOP301-305)

Områdene avsatt til offentlig og privat tjenesteyting BOP301-305 skal forbeholdes helse- og omsorgsinstitusjoner, ev. i kombinasjon med sosial boligbygging (omsorgsboliger for eldre, funksjonshemmede med mer).

Behovet for nye institusjoner vil bli vurdert i forbindelse med regulering av alle de nye, store boligområdene.

2.9.5 Sosial boligbygging (BOP401-405)

Følgende områder avsatt til formålet *offentlig og privat tjenesteyting* skal forbeholdes tiltak for å realisere kommunens sosiale boligpolitikk:

Sosial boligpolitikk

Kommunens sosiale boligpolitikk er definert i tematisk kommunedelplan for boligpolitikk vedtatt 18.06.2019.

I tillegg til de områder som spesifikt er avsatt i pkt. 2.9.1 skal behov for boenheter til sosial boligbygging utredes i alle nye reguleringsplaner.

Områdenavn	Plankrav	Antall
BOP401	Studentboliger Komsahøyden	Eks. omr
BOP402	Komsaveien	D
BOP404	Bekkedalen, Kaiskuru	D 3-5
BOP405	Hammarjordet nord	Eks. omr

For områdene BOP402 og 404 stilles det krav om detaljregulering før tiltak kan iverksettes. Antall boenheter er et foreløpig, grovt estimat. Dette vil avklares i plan- og byggesaksbehandlingen.

2.9.6 Annen offentlig eller privat tjenesteyting (BOP501-508)

For områdene BOP501-508 er underformål ikke nærmere spesifisert. BOP505 i Kvekeveien er satt av til fremtidig og ikke tatt i bruk. Behov for regulering må vurderes.

2.10 Fritids- og turistformål (BFT)

Som fritids- og turistformål inngår bl.a. reiselivsanlegg, utleiehytter og fritidsboliger som drives i en kommersiell sammenheng.

2.10.1 Turistanlegg (BFT_T)

Følgende områder for fritids- og turistanlegg ligger i planen. Eventuelt plankrav er angitt:

Områdenavn	Detaljregulering	
BFT_T1	Gargia fjellstue, utvidelse	X
BFT_T2	Storekorsnes 1	X
BFT_T3	Storekorsnes 2	X
BFT_T4	Korsfjord, Mikkelsnes	X
BFT_T5	Seiland House	

2.10.2 Caravanoppstillingsplasser (BFT_C)

I tabellen under angis hvilke caravanoppstillingsplasser som er lagt inn i planen. Hvorvidt det stilles plankrav før tiltak kan settes i verk er angitt i egen kolonne.

Områdenavn	Nytt omr.	Det.-reg.	Ant plasser	
BFT_C1	Langfjorden, Seljelid		15	
BFT_C2	Langfjordbotn		25	
BFT_C3	Isnestofen, vest	X	X	40
BKB1	Detsika	X	X	75
BFT_C5	Gargia	X	X	25
BFT_C6	Stilla	X	X	50
BFT_C7	Joatka			25
BFT_C8	Nipivann			45
BFT_C9	Nipivann, utvidelse	X	X	60
BFT_C10	Nyvoll (2 parseller)			40
BFT_C11	Lille Lerresfjord			15
	SUM			335

Caravanoppstillingsplasser

Drift: Caravanoppstillingsplasser som er avsatt i planen forutsettes opparbeidet og driftet i privat regi, ev. av lag/foreninger.

Detsika

Dette området er satt av til kombinert formål fritidsbebyggelse/caravanoppstilling, jf. bestemmelsenes pkt. 2.15.

Nipivann, utvidelse

Ved utvidelse av caravanoppstillingsplassen ved Nipivann skal RILs og allmennhetens behov for tilgang til ski- og turløypenettet ivaretas

Stilla

Caravanoppstilling/oppstart skuterløype

Parkeringskrav til caravanoppstillingsplasser er angitt i vedlegg 3.

2.11 Råstoffutvinning (BRU)

Innenfor områder avsatt til råstoffutvinning tillates det ikke oppført caravaner, spikertelt etc. som ikke er nødvendig for råstoffutvinningen. Camping er ikke tillatt.

2.11.1 Krav om detaljregulering

- a) For nye, ordinære uttak (OU) kreves utarbeidelse av detaljregulering før tiltak kan settes i verk. Det samme gjelder utvidet drift i eksisterende uttak og uttak i 100-metersbeltet langs verna vassdrag, jf opplisting i pkt. 6.4.
- b) Utvidelse av mindre uttak (MU) tillates ikke før eksisterende uttaksområde er avsluttet på en tilfredsstillende måte og hensynene til kulturminner, fare, vassdrag m. m er ivaretatt, jf pkt 2.7.1 a), 1.1.2 og 6.1.1.
- c) For eksisterende skiferområder kreves ikke detaljregulering, kun for nye uttak.
- d) For området Pæska (BRU22) kreves det utarbeidelse av detaljregulering for etablering av produksjonslokaler og administrasjonsbygg knyttet til hovedvirksomheten. Plankravet gjelder ikke for skiferhaller til de enkelte skiferdriverne.
- e) Detaljreguleringen skal redegjøre for adkomst til offentlig veg, og plan for istandsetting og revegetering med stedegen vegetasjon etter bruk. Suksessiv avslutningsplan skal vurderes i reguleringsplan. Ved regulering av nye områder skal det vurderes tilrettelegging for deponi/mottak av overskuddsmasser.
- f) Inntil det er utarbeidet en samlet områderegulering for Bollo-området, tillates drift av caravanoppstilling (25-30 plasser) og containerutleie på 35/1/153 innenfor BRU23 Detsika. Hvorvidt tiltaket skal videreføres etter dette, må vurderes i forbindelse med områdereguleringen.

Ordinære uttak: med dette menes større uttaksområder hvor det kreves driftskonsesjon etter mineralloven §43.

Mindre uttak: Mindre/småskala uttaksområder som ikke krever konsesjon. Drift og avslutning skal skje i henhold til minerallovens kap. 8 og 9. Jf. Minerallovens § 42 skal det ved uttak over 500 m³ masse sendes melding til Direktoratet for mineralforvaltning minst 30 dager før oppstart av drift.

Søknadspliktige tiltak:

Byggesaksforskriftens § 4-3 punkt f gir mineralindustrien fritak for søknadsplikt etter plan- og bygningslovens byggesaksbestemmelser, forutsatt at tiltakene er i samsvar med reguleringsplan og det er gitt konsesjon etter mineralloven. Byggverk som ikke er knyttet direkte til primærproduksjon i uttaket, f.eks oppredningsverk, asfaltverk, betongstasjon, oppholdsrom og kontorbygninger er ikke unntatt søknadsplikt. Sorteringsanlegg som blir bygd inn i form av en bygning omfattes ikke av unntaket.

Adkomstveg med tilhørende konstruksjoner, støyvoller etc. er ikke unntatt byggesaksbestemmelsene.

Jf. temaveileder «uttak av mineralske forekomster og planlegging etter plan- og bygningsloven»

2.11.2 Områder avsatt til råstoffutvinning (BRU)

Type	Områdenavn	OU	MU	
Sand, grus	BRU1	Bognelvdalen	X	
	BRU2	Langfjordbotn	X	
	BRU3	Ulsvåg		X
	BRU4	Melsvika	X	
	BRU5	Kåfjord, Dullan		X
	BRU6	Mathisvannet, vest		X
	BRU7	Jordfallet (sentralluttak)	X	
	BRU8	Garrajokmoen, Eibygdalen	X	
	BRU9	Tverrelvdalen, Bjørnstad		X
	BRU10	Kviby, Joeng		X
	BRU11	Skillefjordbotn		X
	BRU12	Komagfjord		X
	BRU13	Rakaluftdalen		X
	BRU14	Lille Lerresfjorddalen		X
	BRU15	Seiland, Skolebukt		X
	BRU16	Store Kvalfjord		X
Filler	BRU17	Rafsbotn, Ulvelvmoen (hoveduttak)	X	
Stein, pukk	BRU18	Jordfallet/Raipas	X	
	BRU19	Pæskanasen	X	
	BRU20	Mathisdalen (Beredskapsuttak NVE)	X	X
	BRU21	Nordnes (regulert)		
Skifer	BRU22	Pæska	X	
	BRU23	Detsika	X	
	BRU24	Stilla/ Skomakerdalen	X	
	BRU25	Borras/ Østerelvdalen	X	
Mineraler	BRU26	Stjernøya, Nabbaren (regulert)	X	
Deponier	BRU28	Stengelsmoen (rene og urene masser)		
	BRU29	Holmen, midlertidig (rene masser, samt mottak for knusing av asfalt for gjenbruk)		

Pæska, (BRU22)

Utvidelse av eksisterende skiferområde (jf plankart) forutsetter underjordisk drift.

Midlertidig deponiområde Holmen (BRU28)

Dette omdisponeres til landbruksformål når området er ferdig fylt inn.

Jordfallet (BRU7):

Detaljregulering for utvidet drift ble vedtatt i kommunestyret høsten 2018, med innsigelse fra Mattilsynet. Saken er oversendt fylkesmannen for endelig avgjørelse i departementet.

2.12 Næringsbebyggelse (BN)

- a) I arealer avsatt til næringsformål inngår industri-, håndverks- og lagervirksomhet, og øvrig næringsvirksomhet som ikke er angitt som eget formål.
- b) Det tillates ikke etablering av forretninger, eller kontorarealer som ikke er tilknyttet industrivirksomheten.
- c) Næringseiendommer innenfor området tillates inngjerdet. Det skal settes opp gjerde i tomtegrense mot grønnstruktur, og gjerdet skal løpende vedlikeholdes.

Til punkt c): Ansvar for vedlikehold av gjerde skal fremkomme av kontrakt ved salg/feste av tomt.

2.12.1 Krav om område- eller detaljregulering

Før tiltak kan settes i verk kreves det reguleringsplan for alle nye næringsområder. Type plankrav kommer fram i oversikten i 2.12.2.

2.12.2 Ulike områder for ulik næringsvirksomhet

Næringsområdene som er avsatt i planen skal forbeholdes følgende virksomhetstyper (jf beskrivelse i retningslinjene):

Type	Områdenavn		Plan-krav
Sjørettet næring	BN1	Møllenes	
	BN2	Kvensviknes industriområde	0
	BN3	Saltvika	
	BN4	Bossekop	
	BN5	Skaialuft	
	BN6	Bukta områdeplan	
	BN7	Nyvoll/Sandbuktnes	
	BN8	Korsfjord Slipp	
	BN9	Simanes (Lakselakteri)	
	BN10	Ulsvåg	
	BN11	Halselva	
Trad. industri og lager	BN12	Talvik	
	BN13	Skillemo	
	BN14	Stengelsen Nord	
	BN15	Aronnesvegen nord (Mesta)	
	BN16	Aronneskjosen industriområde, sør	
	BN17	Øyra	
	BN18	Raipas (Statnett)	
	BN19	Eiby (sagbruk)	
	BN20	Mathiesen	
Service-næring	BN22	Aronnesvegen sør	
	BN23	Thomasbakken	D
	BN24	Altahøyden Sør	D
	BN25	Aronnes industriområde	
	BN26	Aronneskjosen industriområde, nord	
	BN27	Jørginasletta	

Tre typer næringsområder

- 1) *Sjørettede næringsområder. Disse områdene er tiltenkt virksomheter med behov for tilgang til sjø/kai.*
- 2) *Områder for tradisjonell industri og lager. Her forutsettes det etablert industri-, produksjons- og lagervirksomhet som pga. funksjon, nærmiljølemper o.a. kan eller bør ligge utenfor by- og tettstedsområder.*
- 3) *Områder for servicenæringer. Disse områdene reserveres næringsvirksomhet som har noe publikumshenvendelse, men som på bakgrunn av bl.a. vareutvalget ikke faller inn under detaljhandelsbegrepet. Eksempelvis kan dette omfatte verksteder, bilforretninger, trelasthandel, engrossalg og lignende. Salg av dagligvarer, klær, og andre detaljvarer inngår ikke i begrepet servicenæringer.*

2.13 Idrettsanlegg (BIA)

- a) Det kan kreves detaljregulering for etablering av nye idretts- og nærmiljøanlegg. Dette avgjøres etter en skjønnsvurdering av tiltakets omfang og disse bestemmelser.
- b) For støyende virksomheter skal det ved plan- eller byggesak følge en støyfaglig redegjørelse, jf. pkt. 1.10 f). Dette gjelder også for tiltak på eksisterende anlegg.

Idrettsanlegg

Det legges til rette for følgende nye idretts- og nærmiljøanlegg

- Kvenvikmoen, motorsportanlegg, utvidelse
- Engesetskogen, Aronnes
- Utvidelse for IL Frea i Øvre Alta, gnr. 24 bnr. 207.

Konkret til Alta idrettspark

Ved en ev. endring av/utarbeidelse av ny reguleringsplan for Alta idrettspark, kan det åpnes for at det tilrettelegges for en barnehage, treningssenter, stadion og inntil 50 boliger innenfor planområdet. Plassering av disse avklares i reguleringsplan.

Konkret til Kvenvikmoen

Her er det potensial for utvidelse av motorsport- og skyteaktiviteter. Nye aktiviteter som kan vurderes er eksempelvis areal til paintball ol.

Skileikanlegg Aspemyra

Arealet avsatt til idrettsformål i Saga/Aspemyra er videreført fra gjeldende plan, og forutsatt benyttet til skileikanlegg. Tillatelse til tiltak i forbindelse med skileikanlegget må ev. avklares nærmere med bl.a. Avinor i fht. Innflygingstrasé.

2.14 Grav- og urnelund (BGU)

2.14.1 Krav om detaljregulering

Følgende område for etablering av ny gravlund er lagt inn i planen (plankrav angitt):

Område	Detaljreg.
BGU1	Rafsbotn gravlund
	X

2.15 Kombinerte områder (BKB)

2.15.1 Detsika – fritidsbebyggelse/caravanoppstilling BKB1

I Detsikalia skal det legges til rette for etablering av fritidsbebyggelse og caravanoppstillingsplass. For antall og utforming, samt plankrav vises det til bestemmelser i 2.10.2 for Caravanoppstillingsplasser og 2.6 for fritidsbebyggelse.

Området omfattes av felles områdeplankrav for Bollo.

2.15.2 Storekorsnes – havn/turistanlegg BKB2

I dette området forutsettes det lagt til rette for havneformål og turistanlegg. For nye tiltak kreves det utarbeidelse av detaljregulering. Se bestemmelser for havneformål, nr 3.5.

2.15.3 Camp Alta – Bolig/Turistanlegg BKB5

I dette området forutsettes det lagt til rette for boligformål og turistanlegg/campingplass. Før nye tiltak kan iverksettes kreves det utarbeidelse av detaljregulering.

2.15.4 Bruflaten BKB6

I dette området forutsettes det lagt til rette for bebyggelse der kultur/undervisning/formidling står i fokus. Det åpnes for supplerende næringsaktivitet/bebyggelse i tilknytning til slike aktiviteter. Tiltak skal ha fokus på Altaelva og naturressurser i nærområde. Krever utarbeidelse av detaljregulering.

Forutsetter alternativ løsning for fremtidig adkomst til næringsområdet på Jørginasletta.

2.15.5 Talvik v/småbåthavna BKB7

I dette området forutsettes det etablert anlegg i forbindelse med småbåthavna, samt tilrettelegging for sentrumspark for Talvik.

2.15.6 Heggeli BKB8

Området avsettes til kombinert bebyggelse og anleggsformål med tanke på utvikling til bolig- og forretninger i forlengelsen av Alta sentrum. Før tiltak kan iverksettes kreves utarbeidelse av detaljregulering.

2.15.7 Amtmannsnesvegen 101 BKB9

Området avsettes til kombinert bebyggelse og anleggsformål med tanke på realisering av bilvrakmottak og avfallshåndtering i kombinasjon med tradisjonell lager og industri.
Krever utarbeidelse av detaljregulering.

2.15.8 Talvikbukt BKB10

Området avsettes til kombinert bebyggelse og anleggsformål med tanke på utvikling til bolig- og forretninger sentralt i Talvik.
Før tiltak kan iverksettes kreves utarbeidelse av detaljregulering.

3. SAMFERDSELSANLEGG OG TEKNISK INFRASTRUKTUR

3.1 Krav om reguleringsplan, jf. PBL § 11-9 pkt. 1

3.1.1 Krav om detaljregulering

- a) Før nye kjøreveger etableres skal det utarbeides detaljregulering.
- b) Før nye gang- og sykkelveger etableres skal det kreves utarbeidet detaljregulering.
- c) Liste over nye kjøreveger og g/s-veger i planen finnes i vedlegg 5.

3.2 Rekkefølgekrav, jf. PBL § 11-9 pkt. 4

3.2.1 Avlastningsveg til E 6

Før det er utarbeidet reguleringsplan for ny avlastningsveg fra østsiden av Alta bru til Alta sentrum tillates ikke nye tiltak nærmere senterlinja enn 50 m.

Jf. senterlinje avsatt i kommunedelplan for avlastningsveg til EV 6.

3.3 Byggegrenser, utbyggingsvolum og funksjonskrav, jf. PBL § 11-9 pkt. 5

3.3.1 Overføringsanlegg/kabler

Ved etablering av nye anlegg, samt ombygging/endring av eksisterende, tillates det ikke luftstrekk i boligområder, fritidsboligområder eller for øvrig i tettbygde strøk.

Det gjøres oppmerksom på at plassering av nodehus som hovedregel skal lokaliseres/innarbeides i ordinære reguleringsplanprosesser. I motsatt fall skal de ev. saksbehandles som (mindre) endring av plan eller dispensasjon.

3.4 Miljøkvalitet, estetikk, natur, landskap og grønnstruktur, jf. PBL § 11-9 pkt. 6

3.4.1 Byggeskikk og estetikk

Ved etablering av bygg og anlegg for teknisk infrastruktur skal det tas hensyn til eksisterende terreng og vegetasjon.

Planens estetikkbestemmelser gjelder også for etablering av trafoer, nodehus og andre bygg og anlegg for samferdsel og teknisk infrastruktur.

Tillatelse til etablering av trafoer, nodehus m.m. kan kun gis i samsvar med godkjent kommune-/reguleringsplan, ev. ved mindre endring av plan, eller dispensasjon.

3.4.2 Master

Master skal samlokaliseres. Plan- og bygningsmyndigheten kan kreve at det utarbeides en samlet oversikt over de ulike aktørenes utbyggingsbehov for master i et gitt område før tillatelse gis til én enkeltaktør.

*Samordning av mastebehov
For å sikre størst mulig samordning av master skal alle aktører på det lokale markedet høres før tillatelse til oppsett av master tillates.*

3.5 Havn (SHA)

3.5.1 Om formålet

- a) Innenfor arealer avsatt til havneformål kan det gjennomføres mindre utvidelser av eksisterende kaier og moloer, bygging av mindre kaier, utlegging av flytebrygger, mindre utfyllinger, uten at det utarbeides reguleringsplan.
- b) Nye og større utvidelser av større kaier, moloer og utfyllinger krever godkjent reguleringsplan.

Storekorsnes (statlig fiskerihavn): egen reguleringsplan gjeldende

3.6 Fysisk utforming av anlegg

3.6.1 Veg, vann og avløp

Kommunens og Statens vegvesens normer for utforming av VVA-anlegg skal benyttes.

Oppdatert informasjon finnes her:

<https://www.alta.kommune.no/kommunal-veinorm.6077027-470841.html>

<https://www.alta.kommune.no/getfile.php/.../Veilysnorm%20ver4%20B%20samlet.pdf>

<https://www.alta.kommune.no/vann-og-avloep.363546.no.html>

<https://www.vegvesen.no/Faq/Publikasjoner/Handboker>

3.6.2 VEG1

- a) VEG1 er privat adkomst for eiendom gnr/bnr. 31/423.
- b) Bekken skal omlegges i henhold til figur 1 i vedtak 2022/7410-12.
- c) Det må gjøres en geoteknisk prosjektering av adkomsten før utbygging.
- d) Eksisterende snarveg mellom krysset Buktaveien/Amtmannsnesveien til Fjellveien skal bestå etter opparbeidelsen av adkomsten.

3.7 Arealer som skal være til offentlig formål eller fellesareal

3.7.1 Parkeringsplasser (SPA)

- a) Parkeringsplassene tillates benyttet som biloppstillingsplasser i forbindelse med utøvelse av friluftrelatert virksomhet. Plassering av gumpi, spikertelt, campingvogn og andre mobile konstruksjoner innenfor områdene er ikke tillatt.
- b) Plankrav må vurderes særskilt i hvert enkelt tilfelle. Dersom plan ikke utarbeides kommer bl.a. pkt. 1.2.2 d) (fare) og e) (kulturminner) til anvendelse.

Oversikt over parkeringsplasser (eksisterende og nye) framgår av plankartet, og finnes dessuten opplistet i vedlegg 4.

4. GRØNNSTRUKTUR

Generelle bestemmelser, jf. pbl. § 11-9

4.1 Generelt om grønnstruktur (GN)

Enkle tiltak som bidrar til å fremme natur-, miljø- og allmenne friluftsinnteresser tillates, etter søknad.

Med grønnstruktur menes et sammenhengende, eller tilnærmet sammenhengende, vegetasjonspreget område som ligger innenfor eller i tilknytning til byen/tettstedet.

Jord- og skogbrukslov gjelder i områder avsatt til grønnstruktur i kommuneplanens arealdel – med mindre annet er fastsatt i gjeldende reguleringsplan.

Plankrav gitt i kapittel 1 gjelder også for tiltak i grønnstrukturuområder, med mindre andre særlige grunner tilsier annet.

4.2 Krav om reguleringsplan

Strandpromenade, elvepromenade og ny turløype langs Sandfallfoten

Traseene som ligger inne på plankartet er kun grovt skissert. Før tiltak settes i verk skal planbehovet vurderes. Her vil forhold som arealbehov, opparbeidelsesgrad, sammenheng i løypesystemet, behov for erverv av grunn med mer måtte avklares.

Det er viktig at traseene hensyntas/innarbeides i private/offentlige utbyggingsplaner - der disse kan komme i berøring/konflikt med løypetraseen.

Strandpromenaden

Trase over Komsa: Denne er ikke tegnet inn på plankartet, men skal avklares i forbindelse med pågående forvaltningsplan for områdefredningen i Komsa. Innarbeides i kommuneplanen ved første anledning.

Trase over Amtmannsnes: Denne er tegnet inn på plankartet, men skal avklares i forbindelse med forvaltningsplanen som skal utarbeides i regi av FFK som oppfølging til vedtatt områdefredning på Amtmannsnes. Traseen kan ev. innarbeides i arealdelen ved 1. rullering – eller gjennom endring av arealdelen.

Arealspesifikke bestemmelser, jf. pbl. § 11-10

4.3 Friområder og lekeplasser (GF)

Friområder er områder som er eller forutsettes tilrettelagt for rekreasjon, lek og idrett i nærmiljøet.

4.3.1 Om formålet

Friområder skal planlegges for samhandling mellom forskjellige alders- og brukergrupper. Det skal for hele eller deler av arealene sikres universell utforming, jf. bestemmelsenes pkt. 1.7.2.

4.3.2 Generelle kriterier

- a) Friområder og lekeplasser skal ligge sentralt i de områdene de skal betjene, og gi muligheter for variert aktivitet både sommer og vinter.
- b) Lekearealer skal ferdigstilles før det gis brukstillatelse til boligbebyggelse.
- c) Lekearealene skal ha trafiksikker adkomst langs overordnet grønnstruktur, sti, gang- og sykkelvei, fortau eller vei som er lite belastet av motorisert trafikk.
- d) Arealene skal være solvendt og skjermet for støy, fare, vind og luftforurensning.
- e) Eksisterende vegetasjon på lekearealene skal i størst mulig grad ivaretas og utnyttes til klimavern og lek.
- f) Lekearealene skal i størst mulig grad samordnes med overordnet grønnstruktur for å sikre et sammenhengende vegetasjonsbelte.
- g) Hvis grønnstruktur (friområde, lek, snarveger med mer) omdisponeres til annet formål skal det skaffes fullverdig erstatning i nærområdet, se rikspolitiske retningslinjer for barn og unge.

*Rikspolitiske retningslinjer for barn og unge:
<https://lovdata.no/dokument/SF/forskrift/1995-09-20-4146>*

4.3.3 Norm for utforming av lekeplasser

For dimensjonering, avstandskrav, utforming og møblering av den enkelte lekeplass gjelder Alta kommunes norm for lekeplasser. Denne finnes i vedlegg 6.

4.3.4 Realisering av lekeplasser

Innenfor avgrensningen av Alta by kan inntil 50 % av kravet til nærlekeplass for leilighetsprosjekter, etter avtale med kommunen, dekket gjennom opprusting av eksisterende eller opparbeidelse av ny lekeplass innenfor en radius på 250 meter fra boligen.

Krav til grendelekeplass kan etter nærmere dialog med kommunen sikres ved bidrag til opprusting av eksisterende grendelekeplass i nærområdet, etablering av sikre gangforbindelser fra bolig etc.

Opparbeidelse/opprusting av nær- og grendelekeplasser bør sikres gjennom rekkefølgekrav og ev. utbyggingsavtale.

Hvilke krav som stilles i den enkelte sak avklares i oppstartsmøtet.

4.4 Turløyper (GTD)

4.4.1 Aktivitetsløype ut fra Alta sentrum

Aktivitetsløypa ut fra Alta sentrum skal bidra til å sikre myke trafikanter god forbindelse mellom Alta sentrum og omkringliggende grønnstruktur/friluftaktiviteter, herunder Altaelva. Dessuten skal løypa være en langsiktig og forutsigbar trase for Finnmarksløpet.

4.4.2 Byløypa

Traseen for Byløypa skal ivaretas/innarbeides i alle offentlige og private utbyggingsplaner der disse kan komme i konflikt med løypetraseen. Byggegrense mot Byløypa vurderes særskilt i hver enkelt sak, men det skal sikres plass for tråkkemaskinen for preparering av løype.

5. LANDBRUKS-, NATUR- OG FRILUFTSLIV, SAMT REINDRIFT

Arealspesifikke bestemmelser, jf. pbl. § 11-11

5.1 Generelt om LNFR

Enkle tiltak knyttet til friluftsliv, rekreasjon og andre helsefremmende tiltak tillates, etter søknad.

Definisjon

LNFR-områder omfatter områder som skal brukes og sikres for landbruksproduksjon, herunder jordbruk, skogbruk og reindrift, og/eller som skal bli liggende som naturområder og områder for friluftsliv.

I avgrensede områder kan det åpnes for spredt bolig-, fritids- og ervervsbebyggelse som ikke har tilknytning til stedbunden næring.

Kjerneområder i landbruket

I arealdisponeringen skal det tas særskilte hensyn til områder definert som kjerneområder i landbruket. Disse er vist med egen hensynssone på plankartet.

Viktig barskogområde

Område som er fredet mot reinbeite for vern av barskog i Alta er vist på plankartet med egen hensynssone, jf. FOR 2009-06-30 nr. 1052: Forskrift om fredning av visse områder i Finnmark mot reinbeite.

Tiltak knyttet til friluftsliv

Tiltak må vurderes før tillatelse. Vurdering skal gjøres av landbruk, natur-, friluftsliv og reindriftsinteressene som blir berørt (skogbruk blir som regel alltid berørt). Det blir etter hvert stor slitasje på nærområdene for å ivareta ulike helsefremmende tiltak. Disse tiltakene kan være bra for folkehelsen, men uheldig for flora og fauna. Man kan komme i den situasjon at enkelte helsetiltak knyttet til friluftsliv får eierskapsforhold i skog- og utmarksområder, som kan skape konflikter både mellom næring og andre rekreasjonsinteresser.

Helsefremmende tiltak

Tiltak som sikrer tilførsel av faktorer som gir overskudd og livsglede i folks hverdag. F.eks hvileplasser langs stier, tilrettelegging av turveier, gapahuker etc.

5.1.1 Landbruk pluss

I LNFR-områdene åpnes det for etablering av næringsvirksomhet basert på gårdens eget ressursgrunnlag. Denne planens øvrige bestemmelser knyttet til bl.a. utforming, plankrav, hensynet til omgivelsene m.m. kommer imidlertid til anvendelse.

Kommunal- og moderniseringsdepartementet og Landbruks- og matdepartementets felles veileder "Garden som ressurs" skal legges til grunn i fortolkningen om tiltak er å anse som landbrukstilknyttet næringsvirksomhet eller ikke.

Landbruk pluss med «Finnmarksvri»

I gårdens eget ressursgrunnlag kan også festet areal på FeFo's grunn inngå. Det samme gjelder naturressurser ervervet fra FeFo, eksempelvis skog på rot.

Jf Veileder H-2401 – Garden som ressurs.

5.1.2 Eksisterende bebyggelse i LNFR

For tiltak på eksisterende, godkjente bolig- og ervervsbygninger i ordinære LNFR-områder skal kommuneplanens øvrige krav til utforming m.m. legges til grunn - etter en skjønnsmessig vurdering i det enkelte tilfelle.

Det kreves i utgangspunktet ikke dispensasjonsbehandling for tiltak på eksisterende, godkjent bebyggelse. Skjønnsmessig vurdering i forhold til tiltaketets karakter/størrelse.

5.1.3 Eksisterende fritidsbebyggelse i LNFR

Det tillates ikke utvidelse av eksisterende, lovlig oppført fritidsbebyggelse i områder hvor det ikke er åpnet for dette gjennom kommuneplan eller reguleringsplan.

Tillatelse til utvidelse forutsetter at det er innvilget dispensasjon, jf. pbl § 19. Dersom dispensasjon innvilges gjelder standardklasse 2 i bestemmelsen pkt. 2.6.3 som maksimal utnyttelse.

I 100-metersbeltet langs sjø og vassdrag, samt på snaufjellet, føres det en restriktiv praksis mht å innvilge dispensasjon. Jf også bestemmelsen pkt 63 og 6.4.

5.2 Generelt om spredt bebyggelse (LS)

Tillatt antall spredte enheter for de ulike områdene er angitt i vedlegg 11. Det forutsettes at tillatelse til bruksendring av bestående bygg ikke går av denne «kvoten».

Arealer avsatt til spredt bebyggelse, nåværende, er ferdig utbygget og fremgår ikke i oversikten over spredt bebyggelse.

Innenfor område LS814 i Lille Leresfjord, på gnr./bnr. 50/60 åpnes det for tilrettelegging for utfartsparkering og tilrettelegging av bygdetun.

Forholdet til jordloven: Jordlovens §§ 9 og 12 gjelder såfremt det ikke er vedtatt reguleringsplan for områdene som sier annet.

Lokalisering: Spredt bebyggelse bør fortrinnsvis etableres nært eksisterende infrastruktur.

Infrastruktur: Det forutsettes det at det kan etableres tilfredsstillende løsninger på teknisk og sosial infrastruktur. Dette gjelder generelt, men spesielt spredt boligbebyggelse i Kviby – pga. fare for forurensning/infiltrasjon fra private avløpsanlegg til drikkevann.

Sikkerhet mot fare: Sikkerhet mot fare er utredet på oversiktsnivå for utbyggingsområder og områder for spredt bebyggelse. Spredt bebyggelse forutsettes imidlertid lokalisert uten plan og gjennom enkeltsaksbehandling, og sikkerhet mot fare bør derfor – på tross av overordnet ROS-vurdering – kontrolleres særskilt i bygge- og delingsaken.

5.2.1 Unntak fra plankrav

Etablering av spredt bebyggelse i områdene angitt i vedlegg 11 kan skje gjennom enkeltsaksbehandling (uten reguleringsplan) dersom:

- a) For utmark: avstanden mellom de spredte enhetene er minimum 150 m
 - b) For innmark/etablerte bygder: det ikke etableres mer enn tre nye enheter pr 10 daa eller tre nye enheter pr eiendom. I områder hvor det er åpnet for mindre enn 5 spredte enheter, jf. vedlegg 11, skal man være varsom med å tillate tre enheter på én eiendom – dersom det er flere eiendommer i området. Plassering skal ikke medføre ulemper/sjenanse for naboer/omgivelser.
 - c) Tiltaket skal ikke plasseres i strid med følgende interesser:
 - a. dyrka (fulldyrka og overflatedyrka) og dyrkbar jord og produktiv skog.
 - b. områder med kartlagte naturtyper verdi A og B slik disse fremkommer i www.naturbase.no.
- a) *Dersom terreng og vegetasjon skaper skjerming mellom enhetene kan tettere plassering tillates.*
 - c) *Der deres interesser er berørt skal spørsmålet forelegges disse partene for uttalelse:*
 - i. *Landbruksmyndighetene (alltid)*
 - ii. *Fylkesmannens miljøvernavdeling*
 - iii. *Statens vegvesen*
 - iv. *Kulturminnemyndighetene (Finnmark fylkeskommune,*

- c. tilfredsstillende adkomst fra offentlig vei.
- d. registrerte kulturminner.
- e. fare for skred, flom, erosjon eller andre usikre grunnforhold.

*Sametinget og evt Tromsø museum
(kulturminner under vann)*

v. NVE

- d) Plassering av følgende tomter er allerede godkjent gjennom kommuneplanens arealdel: LS404, LS405, LS406, LS407, LS409, LS414, LS415.

For tomtene LS404 og LS406 gjelder videre at det ikke tillates etablering av ny adkomst mot Stillaveien. Tilsvarende forutsettes også at ny tomt på LS415 benytter eksisterende avkjørsel mot Romsdalsveien.

5.2.2 Omfang og lokalisering

I områder avsatt til spredt bebyggelse er tiltak ikke tillatt nærmere sjø enn:

- i. Sør for luftlinja Talvik-Altenes: 100 m
- ii. For øvrig: 50 m

Der offentlig veg går nærmere sjø enn hhv. 100/50 m gjelder forbudet bare mellom offentlig veg og sjø.

Kaier, naust med mer

Jf. egne bestemmelser i pkt 6.1.2.

5.3 Spredt boligbebyggelse (vedlegg 11)

5.3.1 Utforming av boligbebyggelse

I tillegg til estetikk- og byggeskikksbestemmelser gitt i kap. 1.8 skal spesifikke utformingsbestemmelser knyttet til boligområder kap. 2.3.2 og 2.5 også benyttes for spredt boligbebyggelse.

5.3.2 Størrelse og utnyttelsesgrad

Utnyttelsesgrad og bebyggelsens størrelse og omfang skal tilpasses omkringliggende bebyggelse. Krav til tomtestørrelse: se pkt 2.5.5, krav til parkering: se vedlegg 3.

5.4 Spredt fritidsbebyggelse (vedlegg 11)

5.4.1 Utforming av fritidsbebyggelse

- a) I tillegg til estetikk- og byggeskikksbestemmelser gitt i kapittel 1 skal spesifikke utformingsbestemmelser

- knyttet til fritidsboliger i kapittel 2 også benyttes for spredte fritidsboliger.
- b) Spredt fritidsbebyggelse som etableres utenfor etablerte bygder skal som hovedregel etableres med standardklasse 2. I bygder med god tilgang på infrastruktur (VVA) kan standardklasse 1 benyttes. Jf. pkt 2.6.3

5.5 Spredt næringsbebyggelse (vedlegg 11)

Spredt næringsbebyggelse er næringsvirksomhet som ikke har tilknytning til stedbunden næring (landbruk og reindrift). Her kan inngå forretning, kontor, industri-, lager eller håndverksbedrifter, duodjiprodusenter og lignende.

5.5.1 Utforming næringsbebyggelse

Bebyggelsens utforming skal harmonere med omgivelsene og tiltakets funksjon, og ikke innebære miljørisiko eller ulemper for sitt nærmiljø.

Generelle estetikk- og byggeskikksbestemmelser gitt i kapittel 1 legges til grunn for etablering av spredt næringsbebyggelse.

5.5.2 SN01 Eidsnes, Langfjorden

Område benevnt som SN01 tillates benyttet som utsalgssted for samisk håndverk/suvenirer. Nærmere detaljering knyttet til utforming av anlegget, herunder avkjørselspunkt, biloppstilling, utforming og plassering av salgsboder m.m. avklares gjennom byggesaken. Skissen skal være retningsgivende for utformingen. Nærmere føringer og vilkår for byggesaken er gitt i delegasjonsvedtak DS PLN 602/17 datert 02.04.18 (journalpost 17/3279-18).

5.6 Midlertidig utvidelse av JARO as på gnr 32 bnr. 6, 44 (#6)

- a) Området skal kun benyttes til utendørs lagring av betongelementer, og tillates ikke bebygd.
- b) Et 5 meter bredt belte av skog skal bevares omkring lagringsområdet.
- c) Hele lagringsområdet skal gjerdes inn for å bevare grønnstrukturbeltet på kommunal grunn mellom industriområdet og det nye lagerområdet, og hindre at lagerområdet utvides.
- d) Det tillates etablert én adkomst fra industriområdet til lagerområdet.
- e) Det skal etableres stikkrenne under adkomsten.
- f) Innen 1. september 2031 skal området tilbakeføres til LNFR og tilsås med stedegne vekster.

6. BRUK OG VERN AV SJØ OG VASSDRAG, INKLUDERT STRANDSONE

Generelle bestemmelser, jf. pbl. § 11-9

6.1 Byggegrenser, utbyggingsvolum og funksjonskrav

6.1.1 Marinaer, kaier, flytebrygger og båtopptrekk (fritidsformål)

- a) Kaier, flytebrygger, og båtopptrekk skal som hovedregel etableres/tilrettelegges som fellesanlegg. Det tillates imidlertid ikke etablering av private kaier, båtopptrekk og flytebrygger nærmere offentlige eller felles marinaanlegg enn 5 km. Unntak kan etter særskilt vurdering gjøres for anlegg som er felles for minimum tre brukere.
- b) Rettigheter/hefte knyttet til adgang til fellesanlegg skal tinglyses på de angjeldende eiendommene.

Saksbehandling

Tillatelse til etablering av tiltak i strandsonen skal bla behandles etter Havne- og farvannsloven samt plan- og bygningsloven.

NGUs løsmassekart gir kun informasjon om marine avsetninger i strandsonen. Det er derfor viktig å ivareta grunnundersøkelser ved utfylling i strandsoner/sjø.

6.1.2 Særskilt om naust (fritidsformål)

- a) Naust skal samlokaliseres i størst mulig grad, og ligge såpass langt fra sjø at allmennheten kan benytte fjæresonen, og ellers komme uhindret forbi.
- b) Naust skal ikke overstige 30 m², være uisolerte, i 1 etasje og røstet mot vannet. Gesims skal ikke overstige 2,0 m målt fra ok gulv.
- c) Naust skal som hovedregel ha rød hovedfarge og hvit detaljering (kantbord, vindusomramming og lignende).
- d) Tillatt takform er saltak, og takvinkelen skal være bratt, fra 35-45 grader. Taktekket skal være mørkt og matt. Torvtak kan også tillates.
- e) Naust som oppføres i eksisterende naustrekke skal i størrelse, utforming, farge-/materialbruk og lokalisering tilpasse seg eksisterende bebyggelse.

Det er ikke lagt noen nye naustområder inn i planen. Tillatelse til oppføring forutsettes behandlet særskilt etter søknad om dispensasjon eller gjennom reguleringsplan. Det gjøres oppmerksom på at etablering av enkeltstående naust som det ikke er eksplisitt åpnet for gjennom plan, krever innvilgelse av dispensasjon fra kommuneplanen. Dette gjelder også etablering av naust i LNFR-områder hvor det er åpnet for spredt bebyggelse.

Behov for reguleringsplan vurderes i den enkelte sak.

6.1.3 Nausttomter i Talvik (BAS1 og BAS2)

- a) Innenfor BAS2/Naustområde 2 tillates det oppført ett naust. Naustet skal plasseres innenfor angitt byggegrense mot offentlig veg, minimum 2 meter unna eiendomsgrense mot øst og ligge såpass langt fra sjø at allmennheten kan benytte fjæresonen og ellers komme uhindret forbi. Byggeavstand fra kommunale vann- og avløpsledninger som går over eiendommen forutsettes avklart i byggesaken.

I forbindelse med fundamentering av naustet tillates det ikke etablert terrenginngrep (fyllinger) som tilfører området vekt eller bidrar til å forverre byggegrunnens stabilitet. Ved utskifting av masser skal utskiftede masser fraktes ut av området. Det skal i forbindelse med søknad om byggetillatelse fremlegges dokumentasjon på at tiltaket er vurdert i forhold til NVEs veileder «veiledning ved små inngrep i kvikkleiresoner».

- b) For utforming av naust gjelder bestemmelsenes punkt 6.1.2 b)-d).

Nausttomtene var regulert i Reguleringsplan for Skrivarjordet-Øra i Talvik, som er foreslått opphevet. Bestemmelsene for de to nausttomtene er derfor lagt inn i kommuneplanens bestemmelser.

6.2 Bruk og vern av vannflate, vannsøyle og bunn

6.2.1 Områder avsatt til akvakultur (VA)

- a) Hele anlegget, inkludert fortøyninger, fôrflåter og boliger på sjø skal ligge innenfor områder avsatt til akvakultur.
- b) Anleggene skal lokaliseres og fortøyes på en slik måte at det er fri ferdsel for mindre fartøy mellom anlegget og land.
- c) I tilknytning til eksisterende slakterier og serviceanlegg kan det gis tillatelse til etablering av serviceområder i sjø for reparasjoner og korttidslagring av merdeutstyr. Dette gjelder følgende lokaliteter:
- i. Ulsvåg
 - ii. Kongshus
 - iii. Nyvoll
 - iv. Lille Lerresfjord
 - v. Kvalfjord

Det skal søkes tillatelse til slikt anlegg etter reglene i plan- og bygningsloven. Nødvendig areal skal avgrenses på kart. Tillatelse gis ev. som dispensasjon, og innarbeides i kommuneplanen ved førstkommande rullering.

- d) I områder innenfor hvit lyktesektor tillates ikke installasjoner høyere i vannsøylen enn - 25 m. Hensynet til farleden har forrang i hvit lyktesektor, selv om arealet er avsatt til akvakultur.
- e) Anlegg må plasseres utenfor områder med skredfare.

Områder avsatt til akvakultur

Følgende områder er avsatt til akvakultur i planen:

1. Simanes (ventemerdlokalitet)
2. Mortensnes
3. Elva, Mikkelsby
4. Bergsnes, Korsfjord sør
5. Hesten, Korsfjord sør
6. Morsjanjarga
7. Kråkevik vest
8. Nordnes
9. Sommarneset, St. Lerresfjord
10. Store Bekkarfjord
11. Store Kufjord
12. Lille Kufjord
13. Pollen
14. Store Kvalfjord
15. Lille Kvalfjord
16. Davvatluft
17. Kåven
18. Langfjorden

Til punkt e) Skredfare:

Potensiell skredfare framkommer i skrednett.no eller temakart Samfunnssikkerhet på www.geodata.alta.no. Ved plassering av anlegg må disse legges utenfor aktsomhetsområdene eller i områder hvor det etter nærmere skredvurdering ikke er reell skredfare.

6.2.2 Områder avsatt til FFNFA

I områder avsatt til fellesområde FFNFA er oppdrett av anadrome fiskearter (laks og ørret) ikke tillatt.

Innenfor FFNF1 i Langfjorden tillates fortøyninger fra akvakulturanlegg innenfor VA18, så lenge disse ikke er høyere i vannsøylen enn 25 m og ikke til hinder for farleden.

FFNFA: Fellesområde for fiske, ferdsel, natur, friluft og akvakultur. Se for øvrig retningslinje om akvakulturanlegg under 6.2.1

FFNF: Samme som over, men akvakulturanlegg er ikke tillatt

Innenfor FFNF2 i Korsfjorden tillates fortøyninger fra akvakulturanlegg innenfor VA6, så lenge disse ikke er høyere i vannsøylen enn 20 m og ikke til hinder for farleden. Fortøyningene i fjorden må merkes tydelig, og synliggjøres på en god måte i kart slik at dette er tilgjengelig for alle som ferdes i området.

6.2.3 Fiskeområder (VFI)

Følgende fiskeområder ligger inne i planen

1. *Store Kufjorden, Seiland*
2. *Rognsundet*
3. *Davatluft-Indre Simavik, Stjernøya*
4. *Hamna, Stjernøya*
5. *Storholmen, Stjernøya*
6. *Ytterkoven*
7. *Innerkoven*
8. *Langfjorden*
9. *Altafjorden*

6.3 100-metersbeltet langs sjø

I 100-metersbeltet langs sjø kan det tillates oppført bygninger, mindre anlegg og opplag som skal tjene til landbruk, reindrift, fiske, fangst, akvakultur, eller ferdsel til sjøs.

Generelle bestemmelser om plankrav og unntak fra plankrav (kapittel 1) kommer her til anvendelse.

Tiltak langs sjø

Det forutsettes at tiltakene i 6.3 av hensyn til deres funksjon må ligge i 100-metersbeltet.

For øvrig gjelder byggeforbud i 100-metersbeltet langs sjø, jf. pbl. § 1-8. Statlige planretningslinjer for differensiert forvaltning av strandsonen langs sjøen er lagt til grunn for utformingen av disse bestemmelser.

Akvakulturanlegg i og langs sjø

For akvakulturanlegg, herunder landfester, kan ikke tillatelse etter 6.3 gis uten særskilt behandling etter bla havne- og farvannsloven, hvor bla Alta havn og Kystverket skal behandle saken. Jf. FOR 2009-12-03 nr 1449, jf. § 1.a).

6.4 100-metersbeltet langs vassdrag

a) I 100-metersbeltet langs hovedelva av verna vassdrag (se oversikt i retningslinjene) samt langs

- i. Lille og Store Lerresfjordelva
- ii. Skillefjordelva
- iii. Altaelva

er tiltak nevnt i pbl § 1-6 ikke tillatt.

Fasadeendringer og riving kan dog tillates.

Det samme gjelder tiltak som det av hensyn til stedbunden næring er nødvendig å plassere i 100-metersbeltet.

b) Tiltak som skal fremme allment friluftsliv kan tillates i 100-metersbeltet langs vassdrag.

Større anlegg som veg og parkeringsplasser vil imidlertid kreve detaljregulering.

c) I 50-metersbeltet langs Altaelva (hovedelv og kjoser) er nydyrking og snauhogst forbudt. Bledningshogst kan tillates etter samtykke fra skogoppsynet.

d) I 25-metersbeltet langs hovedelva av følgende elver er nydyrking og snauhogst forbudt:

- i. Tverrelva
- ii. Lakselva, Kviby
- iii. Lille og Store Lerresfjordelva
- iv. Skillefjordelva

e) Bledningshogst kan tillates etter samtykke fra skogoppsynet.

Verna vassdrag:

Vassdrag som er varig verna mot kraftutbygging (såkalt «verna vassdrag») er:

- | | |
|-----------------------|-----------------|
| a) Melkeelva, Seiland | e) Mathiselva |
| b) Lakselva, Kviby | f) Eibyelva |
| c) Transfarelva | g) Vassbotnelva |
| d) Tverrelva | h) Bognelva |

I tillegg ligger deler av følgende vassdrag i Alta kommune;

- | | |
|----------------------|------------------------|
| i) Badderelva | l) Stabburselva |
| j) Kvænangselva | m) Tanaelva |
| k) Storelva/Burfjord | n) Repparfj.vassdraget |

Nærmere om forbudet i 6.4.a)

Forbudet retter seg primært mot nye, frittliggende bygninger. På bolig- og landbrukseiendommer kan mindreverdige bygg (uthus, garasjer og lignende) føres opp nærmere vassdrag enn 100 m dersom de likevel blir liggende i tilknytning til eksisterende tun.

Eksisterende fritidsboliger nært sjø/vassdrag

Se også bestemmelser knyttet til fritidsboliger i 100-metersbeltet, pkt.6.1.3

Vannressursloven – krav til kantsoner

Det vises til Lov om vassdrag og grunnvann (vannressursloven), og bla krav til kantsoner langs vassdrag (jf. vannressurslovens § 11). Tiltak som f.eks. vannuttak skal vurderes etter vannressursloven.

Saksbehandling

NVE skal som vassdragsmyndighet ha alle søknader om tiltak i 100-metersbeltet langs vassdragene nevnt i 6.4 på høring før tillatelse gis. Dette gjelder også snauhogst og nydyrking.

6.5 Nasjonal laksefjord (#4)

Det er ikke tillatt med nye aktiviteter eller tiltak som kan skade villaksen. Aktiviteter og nye tiltak i Altafjorden må alltid vurderes ut fra dette.

Nasjonale laksevassdrag er opprettet av Stortinget for å gi ett utvalg av de viktigste laksebestandene særlig beskyttelse.

Sikringssone for oppdrett av laksefisk er vist på plankartet med egen linje, jf. vedtak om Altafjorden som Nasjonal laksefjord.

6.6 Elvekorridor Altaelva (#5)

Bebyggelse og anlegg

Iverksetting av permanente tiltak innenfor elvekorridoren er ikke tillatt. Nødvendig vedlikehold av ledningsnett og bruer er imidlertid tillatt. Ved behov for sikring av stolper i elektriske anlegg skal flytting ut av bestemmelsesområdet vurderes.

Avgrensning av elvekorridoren er vist på plankartet med bestemmelsesområde #5.

Tillatelse til tiltak som skal fremme allment friluftsliv som eksempelvis gapahuker med mer kan tillates etter søknad, jf. bestemmelsenes pkt. 5.1.

Vassdragstiltak:

Det er ikke tillatt å etablere og vedlikeholde erosjonssikring eller flomvern innenfor sikringssonen.

Massetak/deponi:

Det er ikke tillatt å gjøre uttak, fylling eller deponering av masser innenfor elvekorridoren.

7. HENSYNSSONER

7.1 Sikrings-, støy- og faresoner

7.1.1 Drikkevannskilder og nedslagsfelt

Det tillates ikke tiltak som kan forurense drikkevannskilder og tilhørende nedslagsfelt. Før det ev. gis tillatelse til tiltak her skal godkjenning foreligge fra vannverkseier og vannverkets tilsynsmyndigheter.

Vurderingene skal gjøres med basis i drikkevannsregelverket, Folkehelseinstituttets veiledere, restriksjonsbestemmelsene og kunnskap om kilden.

Nedslagsfelt for drikkevannskilder

For å kunne beskytte vannkildene mot mulig forurensning i nedslagsfeltet er det etablert hensynssoner rundt vannuttakene.

1. Langfjordbotn
2. Ulsvåg
3. Isnestofen
4. Talvik, Storvannet
5. Talvik, Åsvannet
6. Vintersethnes
7. Møllenes
8. Kåfjord
9. Kreta syd
10. Stokkstad
11. Kvenvik
12. Raipas (Hoveddrikkevannskilde)
13. Stengelsvannene
14. Øvre Tverrelvdal, Storvannet
15. Rafsbotn
16. Kviby
17. Kviby, Lakselva
18. Kviby, Langudnes
19. Årøya
20. Storekorsnes
21. Nyvoll
22. Komagfjord
23. Vieluft
24. Maribukt
25. Lille Lerresfjord
26. Hakkstabben
27. Altnes
28. Store Kvalfjord
29. Pollvannet
30. Pollen vest

7.1.2 Alta havn – oppankring

Tiltak i/ved Alta havn skal klareres med Alta Havn KF og Avinor før igangsetting.

7.1.3 Avinor – høyderestriksjoner

Restriksjonsplan for Alta lufthavn med høyderestriksjonsflater rundt rullebanen, byggerestriksjonsflater rundt flynavigasjonsanlegg og øvrige bestemmelser, sist revidert 12.05.2014, gjelder innenfor avgrensningen av hensynssonen. Se temakart for høyderestriksjoner: [kartlink]

7.2 Sone med særlig hensyn til landbruk, reindrift, mineralressurser, friluftsliv, grønnstruktur, landskap eller bevaring av natur- eller kulturmiljø

7.2.1 Områder og anlegg i reindriften (H520)

*Ilandførings- og prammingsanlegg
Følgende ilandførings- og prammingsområder er vist som hensynssone på plankartet:*

1. Aslakheimen
2. Saltvika
3. Svartskog (3 parseller)
4. Steikbukta (Skillefjordnes)
5. Lavragohpi (Korsfjorden)
6. Nordnes
7. Lille Bekkarfjord (Seiland)
8. Bikkabukta (Seiland)
9. Vuojatluokta (Stjernøya)
10. Ytre Simasvik (Stjernøya)
11. Simavik (Stjernøya)

Innenfor områdene er det ikke lov til å gjennomføre tiltak eller utøve virksomhet som vil kunne være til ulempe for pramming/ilandføring av rein.

7.2.2 Kjerneområde landbruk (H510)

Hensynssonen definerer hvilke landbruksarealer (hovedsakelig jordbruksområder) som har størst verdi innenfor Alta kommune. Områdene skal derfor ha et spesielt og langsiktig vern i arealforvaltningen.

7.2.3 Viktig barskogområde

Av hensyn til barskogen i området gjelder det innenfor sonen restriksjoner knyttet til utøvelse av reindrift (flytting, beiting) som definert gjennom "Forskrift om fredning av visse områder

i Finnmark mot reinbeite (FOR 2009-06-30 nr 1052 med ikrafttredelse 2009-07-01”.

Hensynssonen gjelder så lenge forskriften gjelder.

7.2.4 Kulturlandskap (H570)

Følgende kulturlandskapsområder er lagt inn i planen, og bør hensyntas i saksbehandlingen:

- 1) Fjordbukta, Skillefjord*
- 2) Kortbukta, Korsfjorden*
- 3) Gohpi, Korsfjorden*
- 4) Tappeluftbukta, øst*
- 5) Beitebakker i Tappeluft*
- 6) Dalsletta v/Turelva, Russeluft*
- 7) Lille lerresfjord (nord) seks parseller*

Direktoratet for naturforvaltning har under utarbeidelse en ny rapport om kulturlandskapet i Finnmark.

Fylkesmannen i Finnmark bør på denne bakgrunn høres i forbindelse med tillatelse til tiltak i disse områdene.

7.2.5 Mineralressurser (H590)

Det er lagt inn hensynssone på følgende områder med tanke på utredning for etablering av nye hoveduttaksområder for sand/grus og stein i Alta:

- 1. Garajokmoen*
- 2. Pæskanasen*
- 3. Sokkelmamoen*
- 4. Karibakken*
- 5. Nussaramoen*
- 6. Skillemoen/Skoddevarremo*

7.3 Sone for båndlegging

7.3.1 Båndlegging for vern etter naturmangfoldloven (H720)

Områder som allerede er båndlagt/vernet med hjemmel i Naturmangfoldloven (tidligere naturvernloven):

Nåværende:

- 1. Vassbotndalen naturreservat*
- 2. Vassbotndalen landskapsvernområde*
- 3. Auskarnes landskapsvernområde*
- 4. Leirbotndalen naturreservat, rik lauvskog*
- 5. Korsfjord, rik lauvskog*

6. *Krokelvosen naturreservat, Kviby*
7. *Goskamark naturreservat, Eiby – barskog*
8. *Isberglia, Tverrelvdalen, naturreservat – barskog*
9. *Tverrelvdalen, naturreservat – barskog.*
10. *Seiland nasjonalpark*

Verneprosess pågår/fremtidig:

1. *Lopphavet, marin verneplan – prosess pågår*

7.3.2 Båndlegging for vern etter kulturminneloven (H730)

Områder som er båndlagt/fredet med hjemmel i kulturminneloven:

1. *Talvik vegstasjon*
2. *Kåfjord - helleristninger*
3. *Hjemmeluft – helleristninger*
4. *Storsteinen i Bossekop*
5. *Amtmannsnes, Områdefredning, bergkunst*
6. *Altagård*
7. *Raipas, Punkt på Struves meridianbue*
8. *Vegen over Bæskades*
9. *Komsa, områdefredning, Komsakulturen*

7.3.3 Båndlegging etter energiloven (H740)

420 kV-linje og 132 kV-linje

Det er ikke tillatt med ny bebyggelse innenfor hensynssonen. Alt anleggsarbeid og alle tiltak i terrenget innenfor hensynssonen skal på forhånd avklares med ledningseier.

7.3.4 Sone med krav om felles planlegging (H810)

På plankartet er områder med plankrav vist med egen skravur. Hvilken plantype som skal benyttes er konkretisert i bestemmelsenes vedlegg 2. Valg av plantype (områderegulering eller detaljregulering) kan også drøftes nærmere med kommunen på oppstartsmøtet.

For følgende områder forutsettes det utarbeidet områderegulering:

1. *Kvenviknes industriområde*
2. *Lille Skoddevarre boligområde (igangsatt)*
3. *Prestegårdsjordet (sentrumsutv.)*
4. *Bollo/Detsika*

Områdeplanavgrensningene er angitt på plankartet. Mindre justeringer kan ev. gjøres i reguleringsplanprosessen.

Jf bestemmelser knyttet til de enkelte formål.

7.4 Sone hvor reguleringsplaner fortsatt skal gjelde (H910)

Regulerings- og bebyggelsesplaner som fortsatt skal gjelde framgår av plankartet og disse bestemmelsers pkt 1.3.1 og liste i vedlegg 1.

8. OVERSIKT OVER VEDLEGG

Vedlegg 1: Planer som oppheves, og som fortsatt skal gjelde

Vedlegg 2: Boligpotensiale i plan

Vedlegg 3: Parkeringsbestemmelser

Vedlegg 4: P-plasser i planen

Vedlegg 5: Oversikt over nye veger i planen

Vedlegg 6: Norm for planlegging og opparbeidelse av lekeplasser i Alta kommune

Vedlegg 7: Frikjøp parkering

Vedlegg 8: Skilt og reklame

Vedlegg 9: Tilknytningsplikt til fjernvarme

Vedlegg 10: Innholdet i utbyggingsavtaler

Vedlegg 11: Spredt bebyggelse i LNFR

Vedlegg 12: Boligbyggeprogram

Vedlegg til situasjonskart for bygge- og delingsaker

Tegnforklaring iht. Miljøverndepartementets veileder for kommuneplanens arealdel og reguleringsplan

Regulerings- og bebyggelsesplan (PBL 1985)

Byggeområder (PBL 1985 § 25,1.ledd nr.1)	
	Område for boliger med tilhørende anlegg
	Frittliggende småhusbebyggelse
	Forretningsområde
	Område for industri
	Fritidsbebyggelse
	Offentlig bebyggelse
Landbruksområder (PBL 1985 § 25,1.ledd nr.2)	
	Landbruksområder
Offentlige trafikkområder (PBL 1985 § 25,1.ledd nr.3)	
	Kjøreveg
	Annen veggrunn
	Gang-/sykkelveg
Frrområder (PBL 1985 § 25,1.ledd nr.4)	
	Park/Turvei
	Frrområde
	Badeområde
Fareområder (PBL 1985 § 25,1.ledd nr.5)	
	Høgspenningsanlegg/flomområde/rasfare
Spesialområder (PBL 1985 § 25,1.ledd nr.6)	
	Privat veg
	Parkbelte
	Friluftsområde
	Friluftsområde i sjø og vassdrag
	Kommunalteknisk anlegg
	Frisiktsone
	Restriksjonsområde rundt flyplass
	Nedslagsfelt for drikkevann
	Naturvernomsråde (på land)
	Klimavernsone
	Bevaringsområde
	Steinbrudd
	Andre områder for vesentlige terrenginngrep
	Særskilte anlegg
Fellesområder (PBL 1985 § 25,1.ledd nr.7)	
	Felles avkjørsel
	Felles gangareal
	Felles lekeareal for barn
	Annet fellesareal for flere eiendommer
Kombinerte formål (PBL 1985 § 25,2.ledd)	
	Bolig/Forretning
	Bolig/Offentlig/institusjon
	Forretning/Industri
	Forretning/Offentlig
LINJER OG PUNKT	
	Grense for restriksjonsområde
	Grense for bevaringsområde

Reguleringsplan (PBL 2008)

Begyggelse og anlegg (PBL2008 §12-5 NR.1)	
	Bebyggelse og anlegg
	Bolig- og blokkbebyggelse, garaseanlegg for bolig- og fritidsbebyggelse
	Boligbebyggelse - frittliggende småhusbebyggelse
	Fritidsbebyggelse
	Fritidsbebyggelse - frittliggende
	Sentrumsformål
	Kjøpesenter
	Forretninger
	Offentlig eller privat tjenesteyting
	Fritid- og turistformål
	Råstoffutvinning
	Næringsbebyggelse / Annen næring
	Kontor / Hotell / Bevertning
	Industri / Lager / Bensinstasjon / Vegserviceanlegg
	Idrett / Nærmiljøanlegg
	Idrettsstadion
	Golfbane
	Andre typer bebyggelse og anlegg
	Uteoppholdsareal
	Grav- og urnelund / Krematorium
	Kombinert bebyggelse og anleggsformål
	Bolig/forretning
	Bolig/forretning/kontor
	Bolig/tjenesteyting
	Bolig/kontor
	Forretning/kontor
	Forretning/kontor/industri
	Forretning/industri
	Forretning/kontor/tjenesteyting
	Forretning/tjenesteyting
	Næring/tjenesteyting
	Kontor/lager
	Industri/lager
	Kontor/industri
	Kontor/tjenesteyting
	Bebyggelse og anleggsformål kombinert med andre formål
Samferdselsanlegg og teknisk infrastruktur (PBL2008 §12-5 NR.2)	
	Samferdselsanlegg og teknisk infrastruktur
	Veg
	Fortau / Torg / Gang- og sykkelveg
	Gatetun
	Annen veggrunn - tekniske anlegg
	Annen veggrunn - grøntareal
	Bane (eks.: Stasjons-/terminalbygg)
	Annen banegrund - grøntareal
	Lufthavn
	Havn / Kai
	Kollektivnett
	Parkering
	Trase for teknisk infrastruktur
	Kombinerte tekniske infrastrukturtraseer

Grønnstruktur (PBL2008 §12-5 NR.3)	
	Grønnstruktur
	Kombinerte grønnstrukturformål
	Kombinerte grønnstrukturformål med andre hovedformål
Forsvaret (PBL2008 §12-5 NR.4)	
	Forsvaret
	Kombinerte militærformål
	Angitt militært formål/andre hovedformål
LNFR (PBL2008 §12-5 NR.5)	
	LNFR-areal for nødvendige tiltak for LNFR
	Landbruksformål / Skogbruk
	Seterområde / Gartneri / Pelsdyr
	Natur-/Friluft-/Reindrift
	Spredt bolig- og fritidsbebyggelse
	Spredt næringsbebyggelse
	Naturvern
	LNFR-formål kombinert med andre angitte hovedformål
Bruk og vern av sjø og vassdrag (PBL2008 §12-5 NR.6)	
	Bruk, vern av sjø og vassdrag med tilhørende strandsone
	Ferdse, Farled, Skipsled, Havneområde i sjø, småbåthavn
	Fiske
	Fiskebruk
	Kaste- og lassettingplasser / oppvekstområde for yngel
	Akvakultur
	Drikkevann
	Naturområde, Friluftsområde
	Idrett/vannsport
	Badeområde
	Kombinerte formål i sjø og vassdrag
	Angitt formål i sjø og vassdrag/andre angitte hovedformål
Hensynsoner (PBL2008 §12-6)	
	Faresone
	Sikringsone
	Støysone - Rød, gul og grønn sone iht. T-1442
	Infrastruktursone
	Gjennomføringsone
	Angitthensynsone
	Båndlegging
	Videreføring av reguleringsplan / Detaljeringsone
Bestemmelseområder (PBL2008 §12-7)	
	Bestemmelseområde-Anlegg- og riggområde
Juridiske linjer og punkt PBL2008	
	Sikringsonegrense
	Infrastrukturgrense
	Angitthensynsgrense
	Gjennomføringsgrense
	Båndlegginggrense nåværende
	Detaljeringsgrense
	Bestemmelsegrense

Kommuneplan (PBL 2008)

Bebyggelse og anlegg (PBL2008 §11-7 NR.1)		
Nåværende Framtidig		
		Bebyggelse og anlegg
		Boligbebyggelse
		Fritidsbebyggelse
		Sentrumsformål
		Kjøpesenter
		Forretning
		Tjenesteyting
		Fritids- og turistformål
		Råstoffutvinning
		Næringsbebyggelse
		Idrettsanlegg
		Andre typer bebyggelse
		Uteoppholdsareal
		Grav og urnelund
		Kombinert bebyggelse
Samf.anlegg og teknisk infrastruktur (PBL2008 §11-7 NR.2)		
		Samferdselsanlegg og teknisk infrastruktur
		Veg
		Bane
		Lufthavn
		Havn
		Hovednett for sykkel
		Kollektivnett
		Kollektivknutepunkt
		Parkering
		Trase for teknisk infrastruktur
		Komb. samf.anlegg og teknisk infrastruktur

Grønnstruktur (PBL2008 §11-7 NR.3)		
Nåværende Framtidig		
		Grønnstruktur
		Naturområde
		Turdrag
		Frrområde
		Park
		Kombinerte grønnstrukturformål
Forsvaret (PBL2008 §11-7 NR.4)		
		Ulike typer militære formål
		Kombinerte militære formål
LNFR (PBL2008 §11-7 NR.5)		
		LNFR-areal ,Spredt bolig-,fritids- og næringsbebyggelse
		LNFR-areal ,Spredt boligbebyggelse
		LNFR-areal ,Spredt fritidsbebyggelse
		LNFR-areal ,Spredt næringsbebyggelse
Bruk og vern av sjø og vassdrag(PBL2008 §11-7 NR.6)		
		Bruk og vern av sjø og vassdrag med tilhørende strandsone
		Ferdse, Farleder, småbåthavn
		Fiske
		Akvakultur
		Drikkevann
		Naturområde vann / Friluftsområde
		Kombinerte formål sjø og vassdrag

Felles for PBL 1985 og 2008	
	Planens begrensning
	Faresonegrense
	Formålsgrnse
	Regulert tomtegrense
	Eiendomsgrnse som skal oppheves
	Byggegrense
	Planlagt bebyggelse
	Bebyggelse som inngår i planen
	Regulert senterlinje
	Frisiktslinje
	Regulert kant kjørebane
	Regulert parkeringsfelt
	Stenging av avkjørsel
	Avkjørsel
	Tunnelåpning
Hensynsoner (PBL2008 §11-8)	
Nåværende Framtidig	
	Faresone
	Sikringsone, Støysone
	Angitthensynsone
	Infrastruktursone
	Gjennomføringsone
	Båndlegging - Generalisert
	Detaljeringsone
Linje- og punktsymboler(PBL2008)	
	Planens begrensning
	Grense for arealformål
	Faresone-,sikringsone,-støysonegrense
	Hensynsone,-infrastrukturu,-gjennomføringsgrense
	Båndlegging,-detaljeringsgrense



Alta kommune

Adresse: Postboks 1403, 9506 ALTA

Telefon: 78 45 50 00

Utskriftsdato: 27.05.2025

Restanser og legalpant

EM §6-7

Oppdragstakerens undersøkelses- og opplysningsplikt

Kilde: Alta kommune

Kommunenr.	5601	Gårdsnr.	35	Bruksnr.	133	Festenr.		Seksjonsnr.	
Adresse:	Sønvismoen 64, 9537 TVERRELVDALLEN								

Restanser og legalpant registrert på eiendommen

Utestående fordringer som hviler på eiendommen:

Det er ingen heftelser på eiendommen.	<input type="checkbox"/>
Eiendommen har en restanse på kommunale avgifter med	kr .6.178,04 Forfall: 20.06.25
Borettslaget må kontaktes for disse opplysningene.	<input type="checkbox"/>

Beløpet er eksklusiv eventuelle morarenter. Ta kontakt med oss når oppgjørsdato er satt slik at vi kan beregne skyldig beløp inklusiv morarenter.

FORBEHOLD VED UTLEVERING AV INFORMASJON I FORBINDELSE MED EIENDOMSFORESPØRSLER:

Det tas forbehold om at det kan være avvik i våre registre i forhold til den faktiske situasjonen og at det kan foreligge forhold omkring eiendom og bygninger som kommunen ikke er kjent med. Kommunen kan ikke stilles økonomisk ansvarlig for bruk av informasjon som oppgis i sammenheng med eiendomsforespørsler.



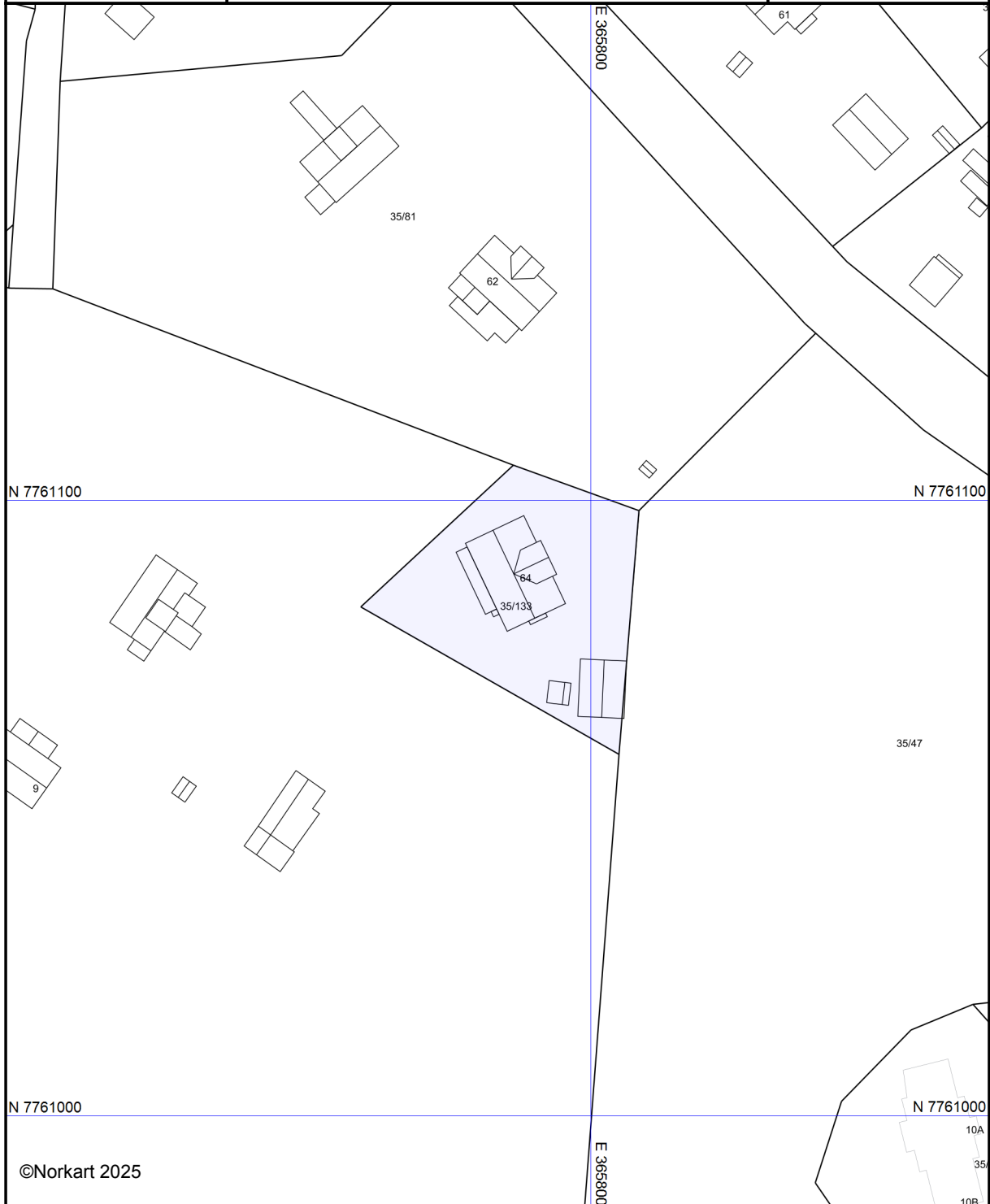
Alta kommune

Reguleringsplankart

Eiendom: 35/133
Adresse: Sønvismoen 64
Dato: 27.05.2025
Målestokk: 1:1000



UTM-35



©Norkart 2025

Kartet er produsert fra kommunens beste digitale kartbaser for området og inneholder viktige opplysninger om eiendommen og området omkring. Presentasjonen av informasjon er i samsvar med nasjonal standard. Kartet kan inneholde feil, mangler eller avvik i forhold til kravene i oppgitt standard. Kartet kan ikke benyttes til andre formål enn det formålet det er utlevert til uten samtykke fra kommunen jf. lov om åndsverk.



Planopplysninger

EM §6-7 Oppdragstakerens undersøkelses- og opplysningsplikt

Kilde: Alta kommune

Kommunenr.	5601	Gårdsnr.	35	Bruksnr.	133	Festenr.		Seksjonsnr.	
Adresse	Sønvismoen 64, 9537 TVERRELVDALLEN								

Opplysningene omfatter gjeldende planer og pågående planarbeid for eiendommen. Nærmere opplysninger om den enkelte plan med dokumenter, mindre endringer, etc finnes på internett, se lenker under. Oppgitte delarealer viser planinformasjon på eiendommen.

Det tas forbehold om riktigheten eller fullstendigheten av opplysningene i dette dokumentet. Det kan ikke rettes krav som følge av at disse opplysningene benyttes som grunnlag for beslutninger.

Plantyper med treff

- Kommuneplaner

Plantyper uten treff

- Kommuneplaner under arbeid
- Kommunedelplaner under arbeid
- Reguleringsplaner under bakken
- Reguleringsplaner under arbeid
- Reguleringsplaner under arbeid i nærheten
- Bebyggelsesplaner over bakken
- Midlertidige forbud
- Kommunedelplaner
- Reguleringsplaner
- Reguleringsplaner over bakken
- Reguleringsplaner bunn
- Bebyggelsesplaner
- Bebyggelsesplaner under bakken

Kommuneplaner

Besøk kommunens hjemmeside for mer informasjon.

Id	20170001
Navn	Kommuneplanens Arealdel 2021-2040
Plantype	Kommuneplanens arealdel
Status	Endelig vedtatt arealplan
Ikrafttredelse	15.02.2021
Bestemmelser	- https://www.arealplaner.no/5601/dokumenter/1287/20170001_Bestemmelser%20og%20retningslinjer.pdf
Delarealer	Delareal 1 199 m ² Arealbruk LNRF areal for nødvendige tiltak for landbruk og reindrift og gårdstilknyttet næringsvirksomhet basert på gårdens ressursgrunnlag,Nåværende Områdenavn omrnavn

Eiendom	5601 35/133		
Utskriftsdato	27.05.2025	Antall datasett	72

VIKTIG: Fravær av treff på et datasett betyr ikke nødvendigvis at området er fritatt for risiko, men at det ikke er gjort observasjoner av det aktuelle temaet i området, eller at området ikke er kartlagt. Treff på et datasett indikerer normalt at ytterligere undersøkelser er nødvendige.

Det tas forbehold om riktigheten eller fullstendigheten av opplysningene i dette dokumentet. Det kan ikke rettes krav som følge av at disse opplysningene benyttes som grunnlag for beslutninger.

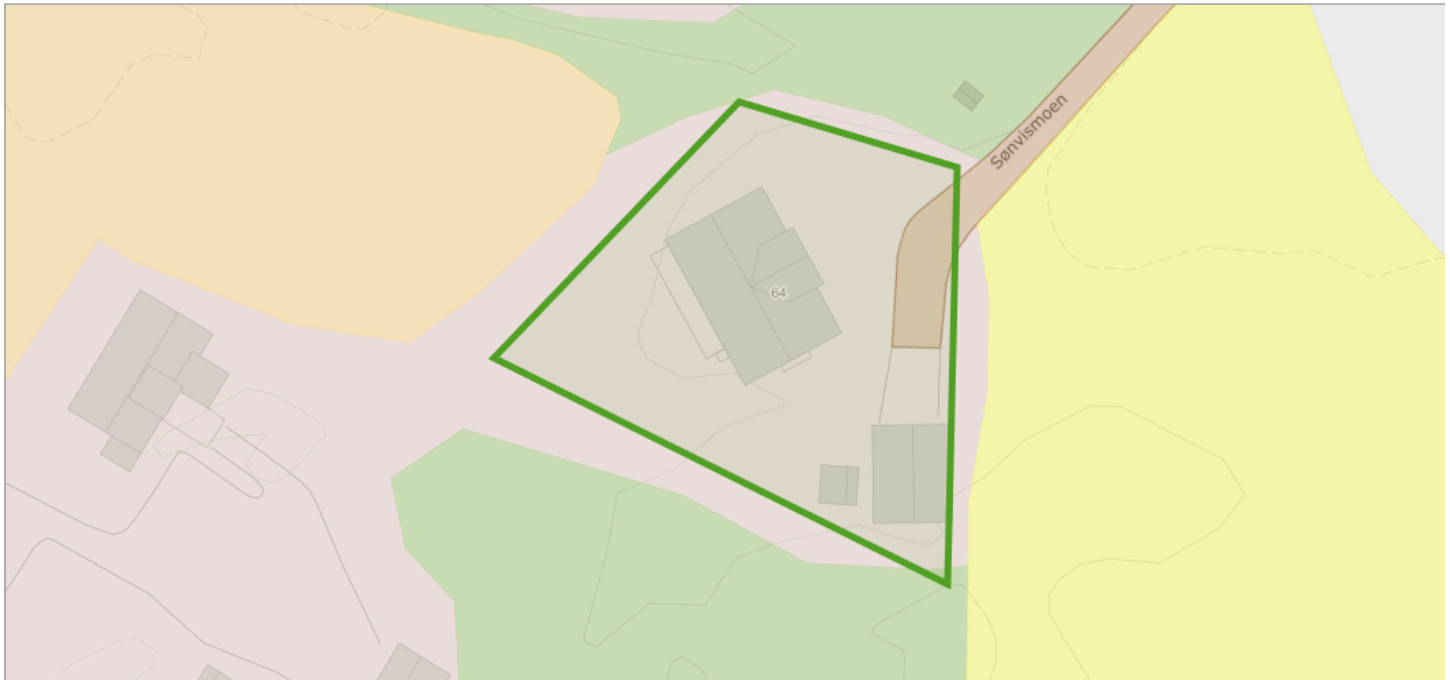
9 Berørte datasett

- ❗ FKB-AR5
- ❗ Marin grense
- ❗ Reindrift reinbeiteområde
- ❗ Vannforekomster
- ❗ Vernskog
- ❗ Løsmasser N50/N250
- ❗ Reindrift reinbeitedistrikt
- ❗ Tettsteder
- ❗ Verneplan for vassdrag

63 Sjekkede, ikke berørte datasett

- ✔ 50M Belte
- ✔ Arter av nasjonal forvaltningsinteresse
- ✔ Byløypa
- ✔ Dyrkbar jord
- ✔ FKB-Arealbruk
- ✔ Foreslåtte naturvernområder
- ✔ Grunnvannsborehull
- ✔ Gyteområder
- ✔ Hoved- og biled, arealavgrensning
- ✔ Jordkvalitet
- ✔ Kjellerfrie soner
- ✔ Kulturlandskap - verdifulle
- ✔ Kulturminner - Lokaliteter, Enkeltminner og Sikringssoner
- ✔ Kulturminner - Fredete bygninger
- ✔ Laksefjorder
- ✔ Lufthavn - Restriksjonsplaner for Avinors lufthavner
- ✔ Mulighet for marin leire
- ✔ Naturtyper på land og i ferskvann (HB13)
- ✔ Radon
- ✔ Reindrift flyttlei
- ✔ Reindrift høstvinterbeite årstidbeite
- ✔ Reindrift reindrifsanlegg
- ✔ Reindrift sommerbeite årstidsbeite
- ✔ Reindrift vårbeite årstidbeite
- ✔ Skredfaresoner
- ✔ Snøscooterløyper
- ✔ Statlige planretningslinjer for differensiert forvaltning av strandsonen langs sjøen
- ✔ Stormflo
- ✔ Støysoner Avinors lufthavner
- ✔ Trafikkmengde
- ✔ Turrutebasen
- ✔ Vannkraft, Utbygd og ikke utbygd
- ✔ Aktsomhetskart for snøskred
- ✔ Byggeforbudsoner kraftledning
- ✔ Dybde data
- ✔ Faresonekart for flom
- ✔ Flom - aktsomhetsområder
- ✔ Forurenset grunn
- ✔ Grus og pukk
- ✔ Hoved- og biled
- ✔ Jord- og flomskred, aktsomhetsområder
- ✔ Kartlagte og verdsatte friluftslivsområder
- ✔ Korallrev
- ✔ Kulturminner - Kulturmiljøer
- ✔ Kulturminner - SEFRAK
- ✔ Kvikkleire
- ✔ Låsettingsplasser
- ✔ Marine Naturtyper - DN håndbok 19
- ✔ Naturtyper på land (NiN)
- ✔ Naturvernområder
- ✔ Reindrift beitehage
- ✔ Reindrift høstbeite årstidbeite
- ✔ Reindrift oppsamlingsområde
- ✔ Reindrift siidaområde
- ✔ Reindrift trekklei
- ✔ Reindrift vinterbeite årstidbeite
- ✔ Skredhendelser
- ✔ Statlig sikra friluftslivsområder
- ✔ Steinsprang, aktsomhetsområder
- ✔ Støykartlegging veg etter T-1442
- ✔ Tilgjengelighet
- ✔ Trafikkulykker
- ✔ Utvalgte naturtyper

Kilde	Geovekst	Versjon	27.05.2025
-------	----------	---------	------------



Om datasettet

FKB-AR5 beskriver Norges arealressurser i målestokk 1:5 000. AR5 vil danne grunnlag for videre ajourhold av detaljert arealressursinformasjon. AR5 er et flatedekkende datasett som er velegnet for analyseformål og kartframstillinger.

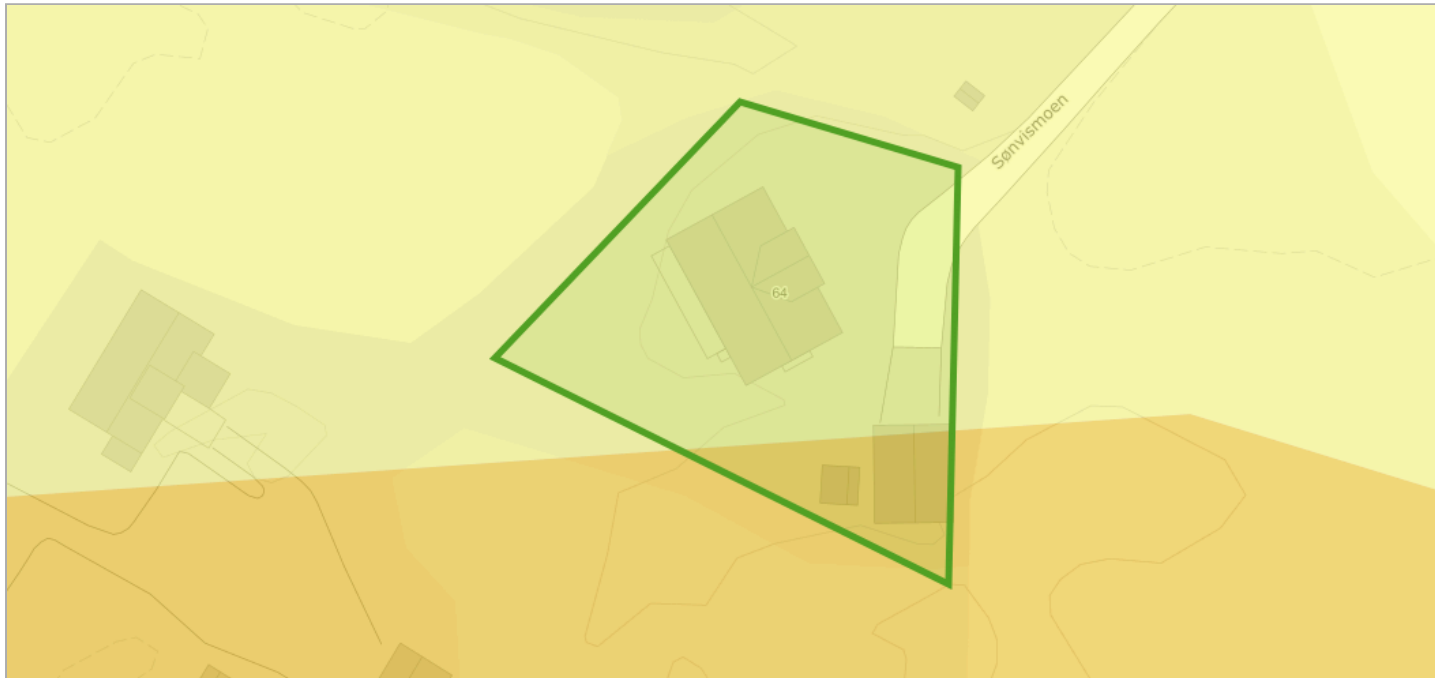
Tegnforklaring

 Bebyggelse
 Fulldyrka jord
 Overflatedyrka jord
 Skog
 Åpen fastmark
 Samferdsel

Objekter

Arealtype	Grunnforhold	Skogbonitet	Treslag
Bebyggd	Ikke relevant	Ikke relevant	Ikke relevant
Skog	Jorddekt	Lav	Blandingsskog
Samferdsel	Ikke relevant	Ikke relevant	Ikke relevant

Kilde	Norges geologiske undersøkelse	Versjon	15.05.2025
-------	--------------------------------	---------	------------



Om datasettet

Datagrunnlaget for tema jordarter er basert på innholdet i kvartærgeologiske kart (løsmassekart), som foreligger analogt i flere målestokker (hovedsaklig M 1:50.000). Kartene er konvertert til digital form ved hjelp av skanning og vektorisering. I første omgang er kun flatene og formelementer (linjer) etablert som digitale datasett. Senere vil også punktinformasjonen bli tilgjengelig. Temakoder og egenskaper følger i hovedsak SOSI-standarden, versjon 4.0. I egenskapstabellen til kartet er det gitt opplysninger om jordartstype, og med utgangspunkt i jordartenes egenskaper er det utviklet avledede tema. Dette kan være infiltrasjonsegenskaper og grunnvannspotensiale. Forholdene ligger også til rette for senere å utvikle tema av interesse for avfallsdeponering, grunnforhold og telefare. De avleda temaene må ikke oppfattes som absolutte, men er kun retningsgivende. Lokale forhold og variasjoner vil kunne medvirke til at avledningen burde være annerledes enn oppgitt. Lokale undersøkelser anbefales derfor før tiltak basert på avledningen settes i verk.

Tegnforklaring

Løsmasser N50/N250	
	Breeelvavsetning
	Elveavsetning

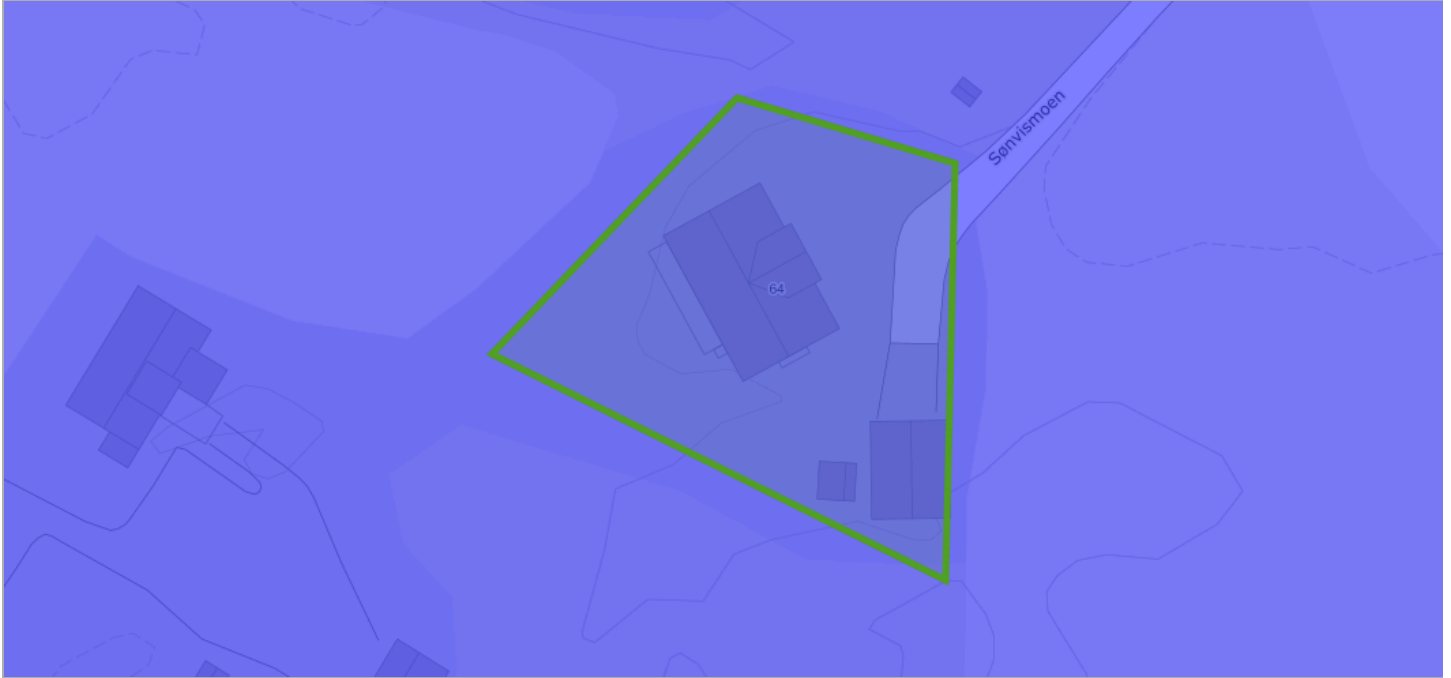
[Se detaljer hos GeoNorge](https://kartkatalog.geonorge.no/metadata/uuid/3de4ddf6-d6b8-4398-8222-f5c47791a757) (https://kartkatalog.geonorge.no/metadata/uuid/3de4ddf6-d6b8-4398-8222-f5c47791a757)

Objekter

Løsmasstype	Infiltrasjonsegenskap	Grunnvann
Elve- og bekkeavsetning (Fluvial avsetning)	Godt egnet	Antatt betydelig grunnvannspotensial
Breeelvavsetning (Glasifluvial avsetning)	Godt egnet	Antatt betydelig grunnvannspotensial

Marin grense

Kilde	Norges geologiske undersøkelse	Versjon	26.05.2025
-------	--------------------------------	---------	------------



Om datasettet

Marin grense angir det høyeste nivået som havet nådde etter siste istid. Marin grense angir dermed det høyest mulige nivået for marine sedimenter (hav- og fjordavsetninger) som er hevet til tørt land. Dataene består av punktregistreringer, linjer samt polygoner. Linjer og polygoner er modellert fra punktene og en 10 m høydemodell.

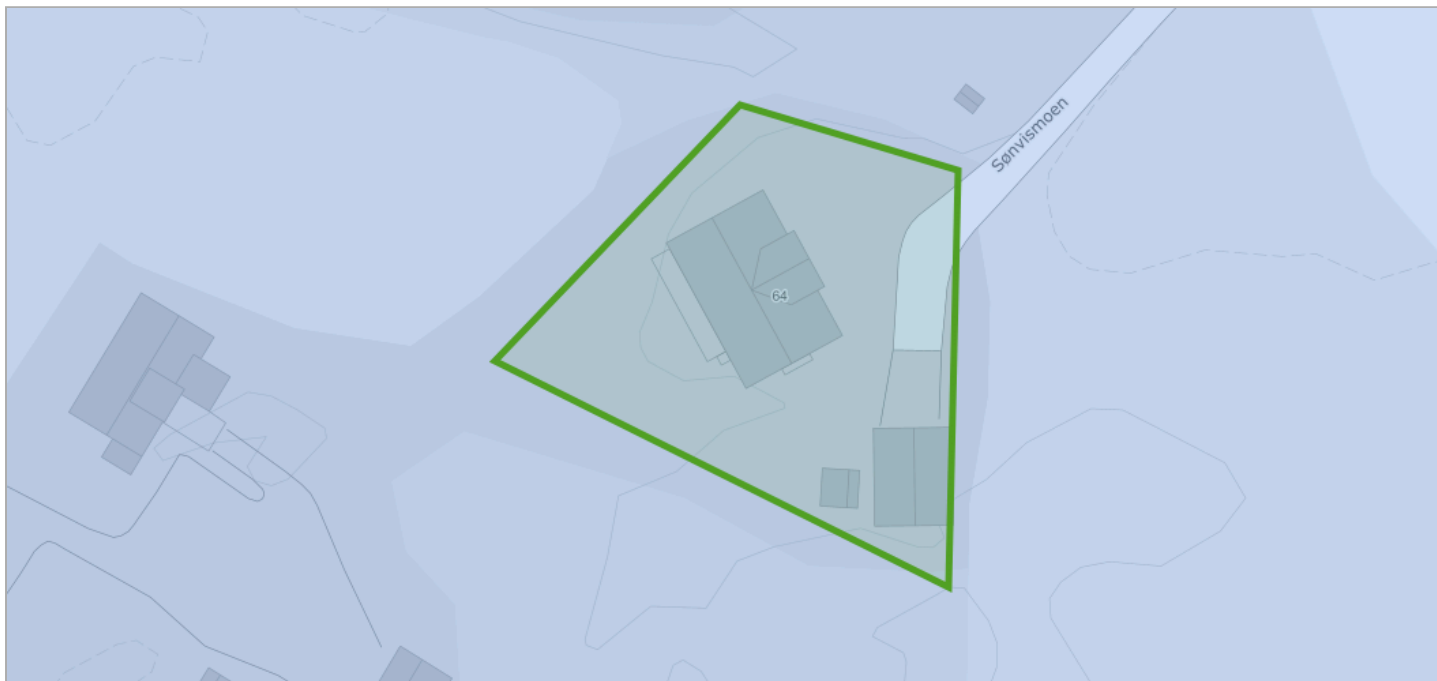
Tegnforklaring

- Marin grense flate
- Marin grense flate

Se detaljer hos GeoNorge (<https://kartkatalog.geonorge.no/metadata/uuid/cf8ccec7-9505-4d84-94a9-eac9c69971d3>)

Reindrift reinbeitedistrikt

Kilde	Landbruksdirektoratet	Versjon	26.05.2025
-------	-----------------------	---------	------------



Se detaljer hos GeoNorge (<https://kartkatalog.geonorge.no/metadata/uuid/6bfec384-92cf-44d3-863b-0187afa06658>)

Tegnforklaring

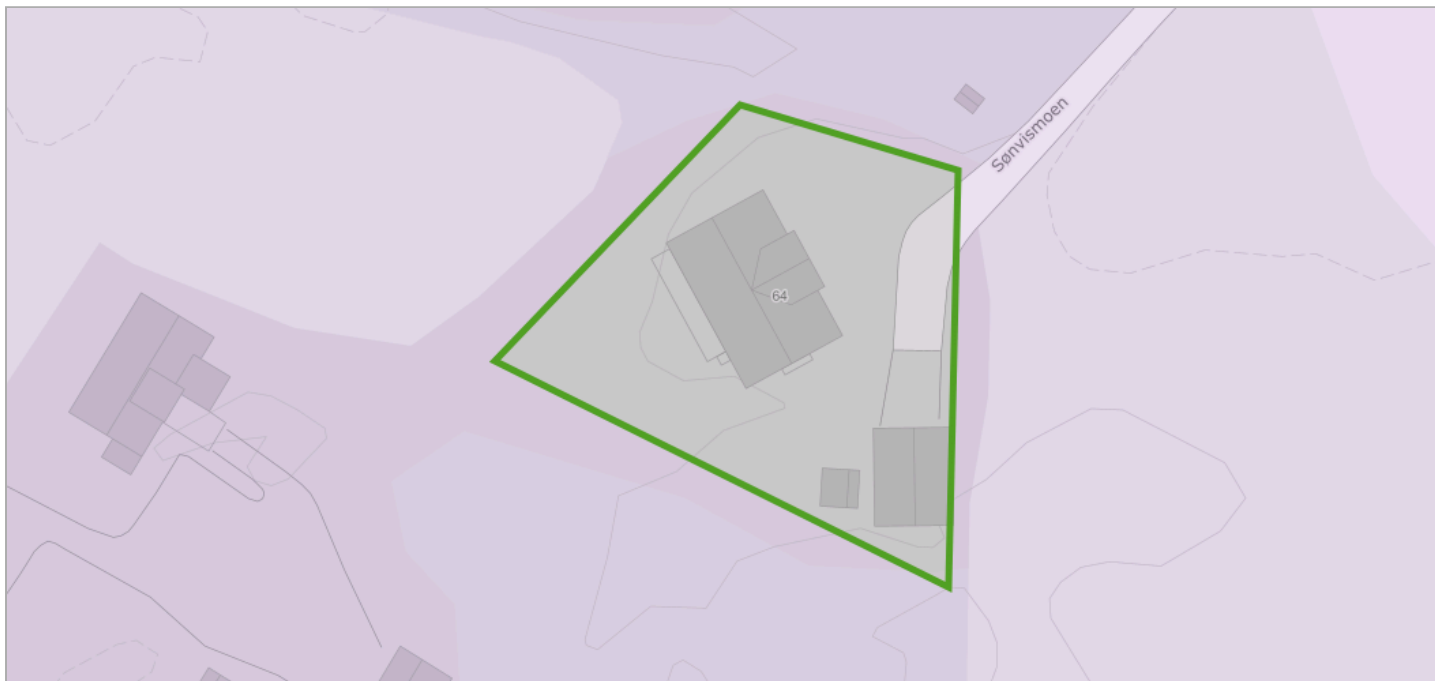
Reinbeitedistrikt
■ Reindrift reinbeitedistrikt

Objekter

Distriktkode
YQC

Reindrift reinbeiteområde

Kilde	Landbruksdirektoratet	Versjon	26.05.2025
-------	-----------------------	---------	------------



Se detaljer hos GeoNorge (<https://kartkatalog.geonorge.no/metadata/uuid/d02dc4bd-77d5-4b3b-a316-5a488b6fe811>)

Tegnforklaring

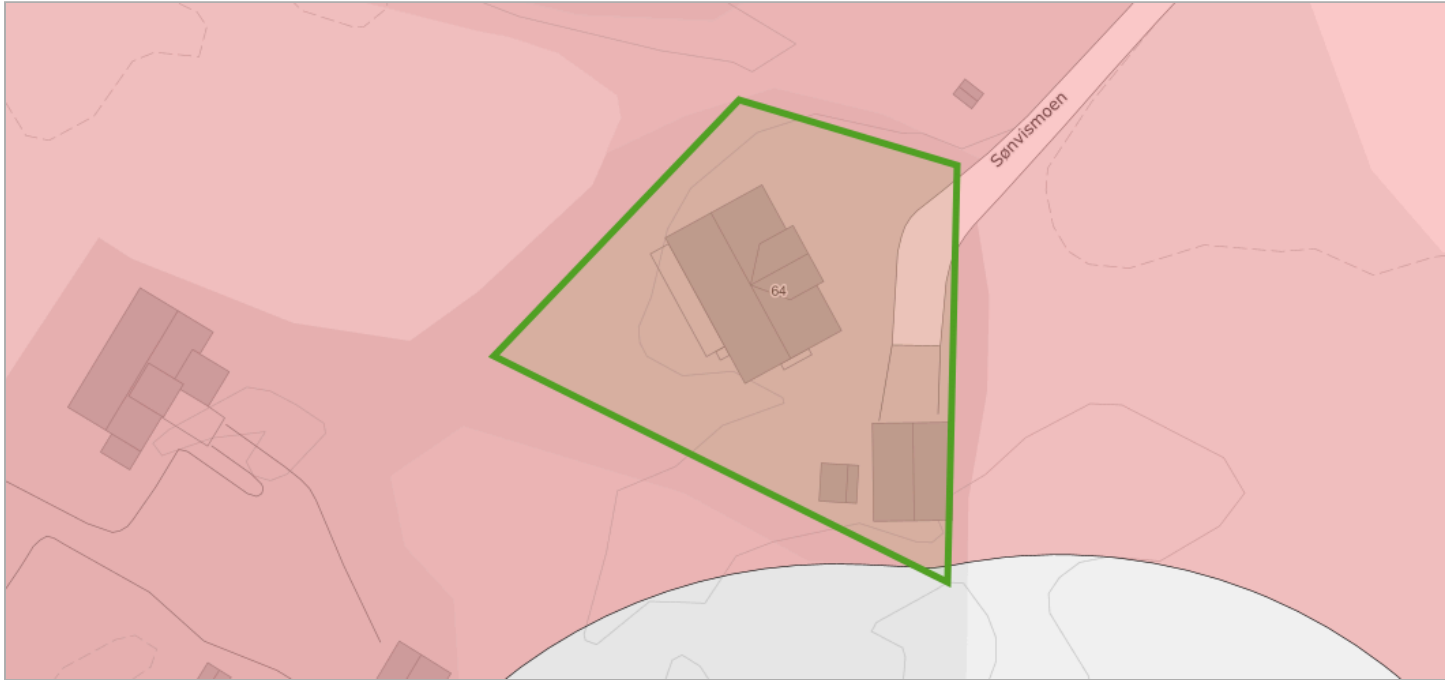
Reindrift reinbeiteområde
Reindrift reinbeiteområde

Objekter

Områdekode
Y

Tettsteder

Kilde	Statistisk sentralbyrå	Versjon	15.05.2025
-------	------------------------	---------	------------



Om datasettet

Tettsteder er geografiske områder som har en dynamisk avgrensning, og antall tettsteder og deres yttergrenser vil endre seg over tid avhengig av byggeaktivitet og befolkningsutvikling.

Et tettsted er en hussamling med minst 200 bosatte og der avstanden mellom husene normalt ikke skal overstige 50 meter. Les mer om tettsted og fullstendig definisjon her: <http://www.ssb.no/bef tett>.

Tegnforklaring

Tettsteder
Tettsteder


Se detaljer hos GeoNorge (<https://kartkatalog.geonorge.no/metadata/uuid/0cebdeba-5cd2-4642-a485-6d7b09159337>)

Objekter

Tettstednr	Navn	Innbyggere	Areal
8544	Tverrelvdalen	457	0.365894733906467

Vannforekomster

Kilde	Norges vassdrags- og energidirektorat	Versjon	05.12.2022
--------------	---------------------------------------	----------------	------------



Om datasettet

Datasettet viser vannkvalitet i vassdrag, kartlegging utføres i regi av vannregion-myndigheten (Fylkesmannen). Forvaltning i hht vannrammedirektivet. Informasjon aktuell i forbindelse med arealbrukstiltak for å fobedre eller beholde en god vannkvalitet.

Se detaljer hos GeoNorge (<https://kartkatalog.geonorge.no/metadata/uuid/b203e422-5270-4efc-93a5-2073725c43ef>)

Tegnforklaring

Kjemisk tilstand grunnvann
God
Kvantitativ tilstand grunnvann
God
Risiko kjemisk grunnvann
Grunnvann - ikke vurdert
Risiko kvantitativt grunnvann
Grunnvann - ikke vurdert

Kjemisk tilstand

Objekttype	Navn	Region	Kjemisk tilstand
kjemisk_tilstand_grunnvann	Øvre Tverrelva - Sønvismoen	Troms og Finnmark FK	God

Grunnvann - kvantitativ tilstand

Navn	Region	Tilstand
Øvre Tverrelva - Sønvismoen	Troms og Finnmark FK	God

Grunnvann - kjemisk risiko

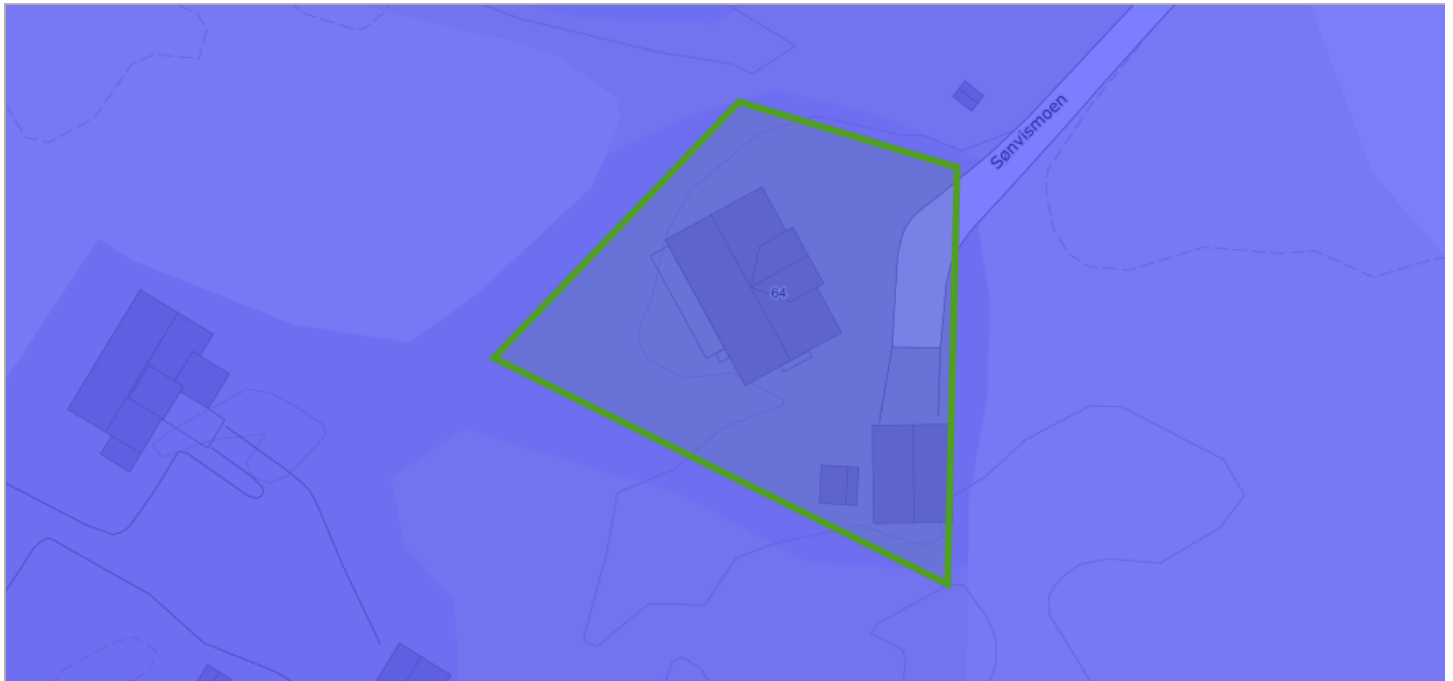
Navn	Region	Risikovurdering
Øvre Tverrelva - Sønvismoen	Troms og Finnmark FK	Ikke vurdert

Grunnvann - kvantitativ risiko

Navn	Region	Risikovurdering
Øvre Tverrelva - Sønvismoen	Troms og Finnmark FK	Ikke vurdert

Verneplan for vassdrag

Kilde	Norges vassdrags- og energidirektorat	Versjon	26.05.2025
--------------	---------------------------------------	----------------	------------




Om datasettet

Stortinget vedtok Verneplan for vassdrag i flere etapper. Verneplanen omfatter ulike vassdrag som til sammen skal utgjøre et representativt utsnitt av Norges vassdragsnatur. Hensikten med verneplanen er å sikre helhetlige nedbørfelt med sin dynamikk og variasjon fra fjell til fjord. Vernet gjelder først og fremst mot kraftutbygging, men verneverdiene skal også tas hensyn til ved andre inngrep.

Se detaljer hos GeoNorge (<https://kartkatalog.geonorge.no/metadata/uuid/df5c70a1-e9cf-4b2c-bf9a-7dce453830cd>)

Tegnforklaring

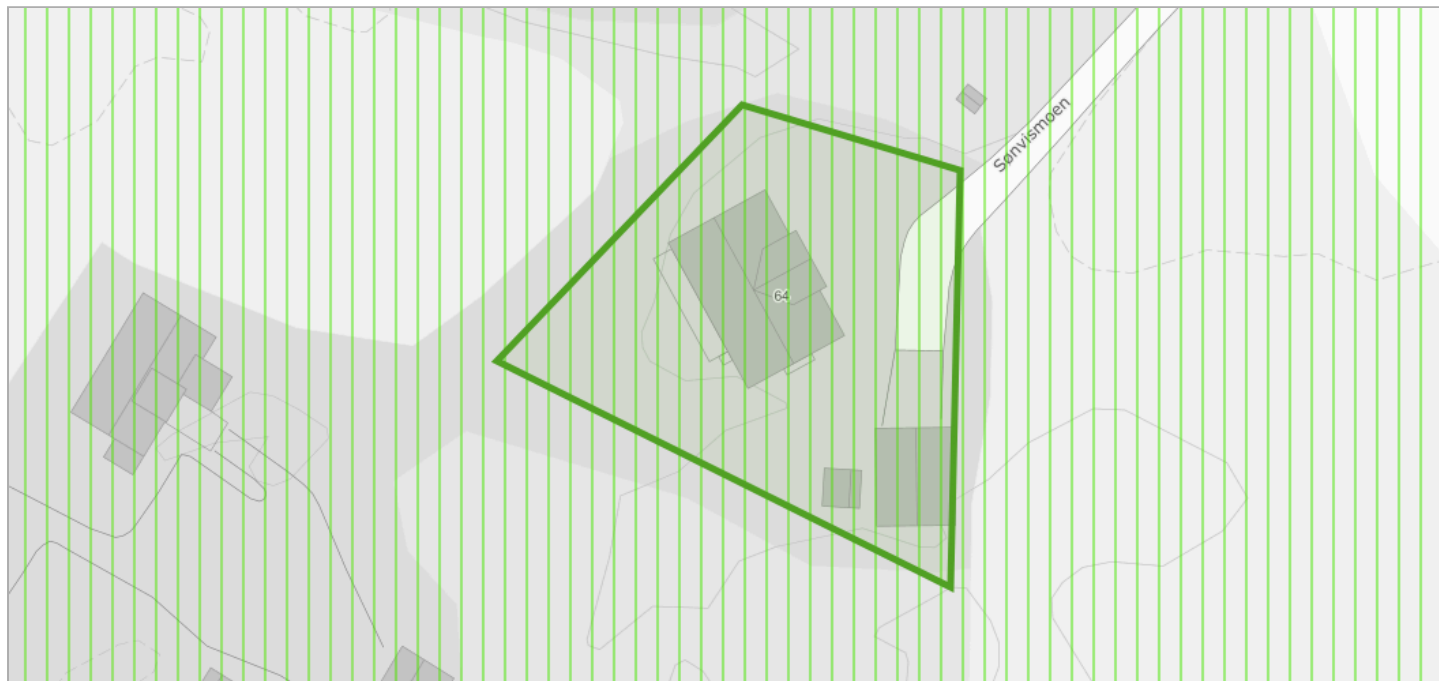
Verneplan for vassdrag
 Verneplan for vassdrag

Objekter

Navn
Tverrelva

Vernskog

Kilde	Fylkesmannsembetene	Versjon	18.06.2020
-------	---------------------	---------	------------



Om datasettet

Vernskog er skog som tjener som vern for annen skog eller gir vern mot naturskader. Det samme gjelder områder opp mot fjellet eller ut mot havet der skogen er sårbar og kan bli ødelagt ved feil skogbehandling (ref. § 12 Vernskog i Skogbrukslova). Norsk institutt for skog og landskap forvalter og distribuerer data.

Tegnforklaring

Vernskog
 Vernskog mot nord

Se detaljer hos GeoNorge (<https://kartkatalog.geonorge.no/metadata/uuid/7f854c3d-4c65-4581-ab94-087a76564ee2>)

Sønvismoen 64

Nabolaget Sønvismoen/Tverrelvdalen - vurdert av 12 lokalkjente

Nabolaget spesielt anbefalt for

- Familier med barn
- Etablerere
- Husdyreiere



Offentlig transport

🚶 Sønvismoen	2 min 🚶
Linje 43	0.2 km
✈️ Alta lufthavn	14 min 🚶

Skoler

Tverrelvdalen skole (1-10 kl.)	4 min 🚶
153 elever, 14 klasser	3.2 km
Alta videregående skole/Ålttà jo...	19 min 🚶
900 elever	12.6 km

«Nærhet til flott natur, uforstyrret, god plass, lite støy. Fint å ha dyr.»

Sitat fra en lokalkjent



Opplevd trygghet
Veldig trygt 88/100

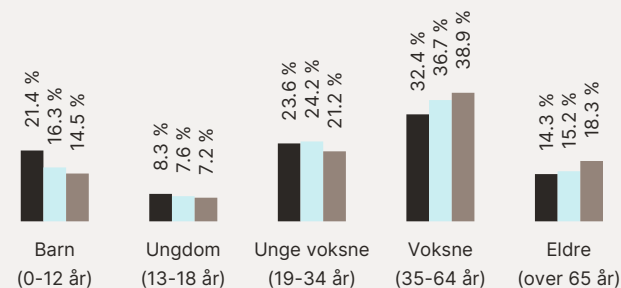


Kvalitet på skolene
Veldig bra 83/100



Naboskapet
Godt vennskap 70/100

Aldersfordeling



Område	Personer	Husholdninger
■ Sønvismoen/Tverrelvdalen	1 037	371
■ Alta kommune	21 144	9 728
■ Norge	5 425 412	2 654 586

Barnehager

Tverrelvdalen barnehage (1-5 år)	5 min 🚶
40 barn	0.5 km

Dagligvare

Joker Tverrelvdalen	4 min 🚶
Coop Extra Kronstad	9 min 🚶

Primære transportmidler



1. Egen bil



Turmulighetene

Nærhet til skog og mark 96/100



Støynivået

Lite støynivå 90/100



Trafikk

Lite trafikk 86/100

Sport

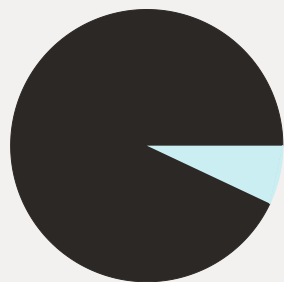
⚽ Tverrelvdalen kunstgressbane 5 min 🚶
Ballspill, fotball 0.4 km

⚽ Tverrelvdalen stadion 9 min 🚶
Ballspill, fotball 0.8 km

🚶 Feel24 Kronstad 11 min 🚶

🚶 Spent Alta 20 min 🚶

Boligmasse



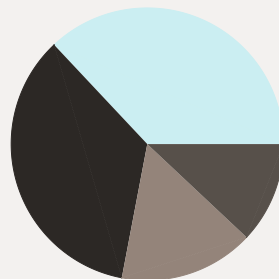
■ 93% enebolig
■ 7% annet

Varer/Tjenester

📍 AMFI Alta 19 min 🚶

📍 Boots apotek Elvebakken 12 min 🚶

Aldersfordeling barn (0-18 år)



■ 35% i barnehagealder
■ 37% 6-12 år
■ 16% 13-15 år
■ 12% 16-18 år

Familiesammensetning

Par m. barn



Par u. barn



Enslig m. barn



Enslig u. barn



Flerfamilier

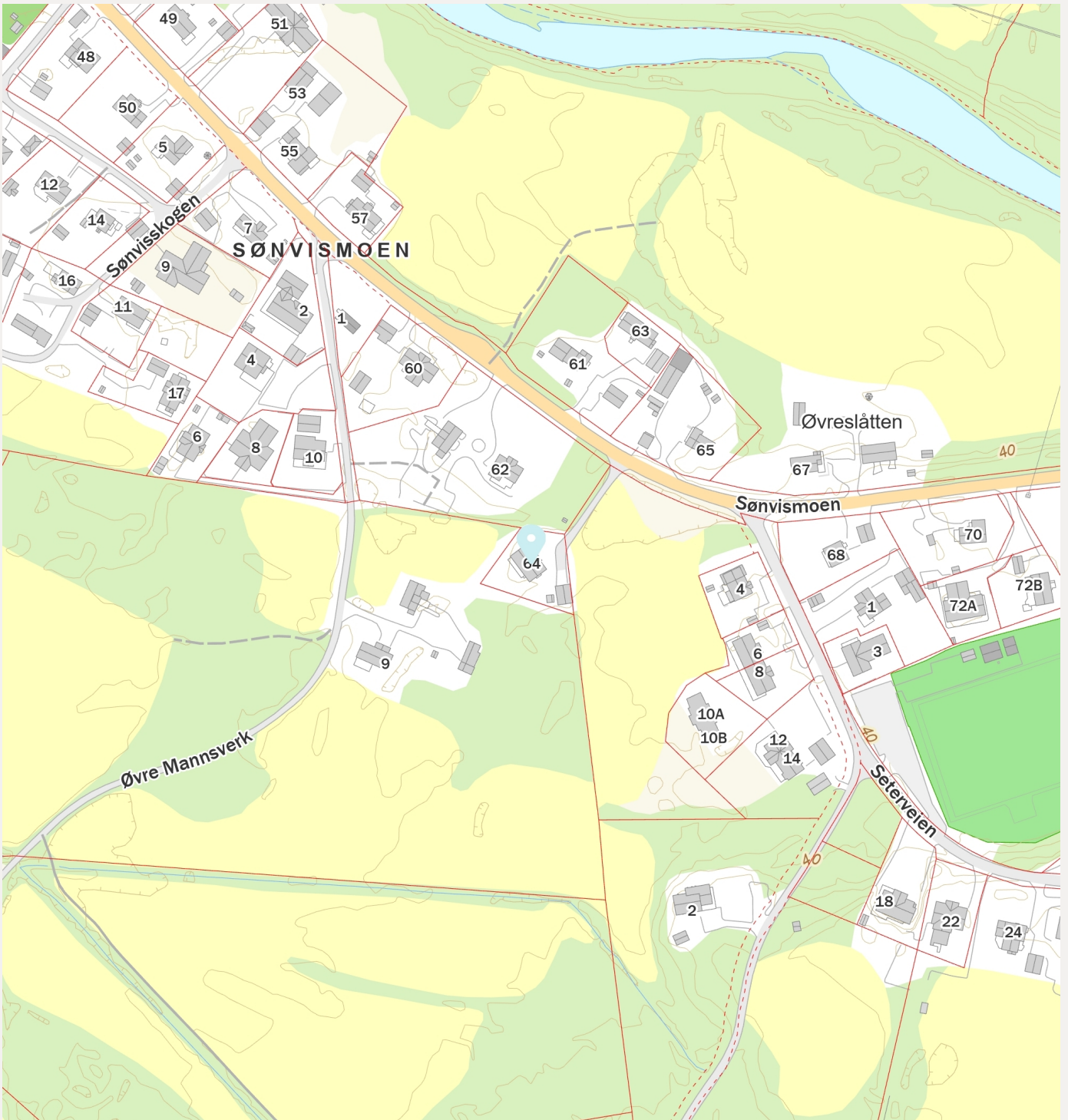


0% 43%

■ Sønvismoen/Tverrelvdalen
■ Alta kommune
■ Norge

Sivilstand

		Norge
Gift	35%	33%
Ikke gift	56%	54%
Separert	6%	9%
Enke/Enkemann	3%	4%



Det tas forbehold om riktigheten eller fullstendigheten av opplysningene i dette dokumentet. Det kan ikke rettes krav som følge av at disse opplysningene benyttes som grunnlag for beslutninger.

Eiendomsdata (Grunneiendom)

Bruksnavn		Beregnet areal	1199.4
Etablert dato	09.06.1987	Historisk oppgitt areal	1200
Oppdatert dato	05.02.2024	Historisk arealkilde	Målebrev (1)
Skyld	0	Antall teiger	1
Bruk av grunn			
Arealmerknader			

- Tinglyst Del i samla fast eiendom Grunnforurensning Avtale/Vedtak om gr.erverv
 Bestående Under sammenslåing Kulturminne
 Seksjonert Klage er anmerket Ikke fullført oppmålingsf. Frist fullføring:
 Har fester Jordskifte er krevd Mangel ved matrikkelføringskrav Frist retting:

Forretninger

Brukstilfelle Forretningstype	Forr.dato M.før.dato	Kom. saksref. Annen ref.	Tingl.status Endr.dato	Involverte Berørte
Omnummerering	01.01.2024		Tinglyst	35/133
Omnummerering	01.01.2024		01.01.2024	
Omnummerering	01.01.2020		Tinglyst	35/133
Omnummerering	01.01.2020		01.01.2020	
Kvalitetsheving for eksist. eiendom Oppmålingsf.	13.06.2018 13.06.2018	17/4453		2012-Mnrmangler, 35/28, 35/47, 35/52, 35/133
Forretning over eksist. matrikkelenhet Kartforretning	22.10.2009 22.10.2009			2012-Mnrmangler, 35/28, 35/47, 35/81, 35/133
Fradeling av grunneiendom Kart- og delingsforretning	09.06.1987			35/28 (-1200), 35/133 (1200)

Teiger (Koordinatsystem: EUREF89 UTM Sone 35)

Type teig	X	Y	H	H.teig	Ber. areal	Arealmerknad
Eiendomsteig	7761082.63	365784.94	0	Ja	1199.4	

Tinglyste eierforhold

Navn ID	Rolle Andel	Adresse Poststed	Status Kategori
AAS ELDRID OLINE F150547*****	Hjemmelshaver (H) 1/1	SØNVISMOEN 64 9537 9537 TVERRELVDALEN	Bosatt (B)

Adresse

Vegadresse: Sønvismoen 64

Adressetilleggsnavn:

Poststed	9537 TVERRELVDALEN	Kirkesogn	11050101 Alta
Grunnkrets	304 Tverrelvdalen	Tettsted	8544 Tverrelvdalen
Valgkrets	8 Tverrelvdalen		

Bygg

Nr	Bygningsnr	Lnr	Type	Bygningsstatus	Dato
----	------------	-----	------	----------------	------

1	11654967	Enebolig (111)	Tatt i bruk (TB)	07.09.1984
2	11663540	Garasjeuthus anneks til bolig (181)	Tatt i bruk (TB)	15.12.1987

1: Bygning 11654967: Enebolig (111), Tatt i bruk 07.09.1984

Bygningsdata

Næringsgruppe	Bolig (X)	BRA Bolig	193
Sefrakminne	Nei	BRA Annet	
Kulturminne	Nei	BRA Totalt	193
Opprinnelseskode	Vanlig registrering	BTA Bolig	
Har heis	Nei	BTA Annet	
Vannforsyning	Tilkn. privat vannverk	BTA Totalt	
Avløp	Privat kloakk	Bebygd areal	
Energikilder	Elektrisitet	Ufullstendig areal	Nei
Oppvarmingstyper	Elektrisk	Antall boenheter	1

Bygningsstatushistorikk

Bygningsstatus	Dato	Reg.dato
Igangsettingstillatelse	25.05.1983	25.05.1983
Tatt i bruk	07.09.1984	07.09.1984

Bruksenheter

Type	Adresse	Br.enhet	Eiendom	BRA	Rom	Bad	WC	Kjøkkentilgang
Bolig	Sønvismoen 64	H0101	35/133	224	5	1	2	Kjøkken

Etasjer

Etasje	Ant. boenh.	BRA Bolig	BRA Annet	Sum BRA	BTA Bolig	BTA Annet	Sum BTA
H02	0	81	0	81	0	0	0
H01	1	112	0	112	0	0	0

2: Bygning 11663540: Garasjeuthus anneks til bolig (181), Tatt i bruk 15.12.1987

Bygningsdata

Næringsgruppe	Annet som ikke er næring (Y)	BRA Bolig	
Sefrakminne	Nei	BRA Annet	45
Kulturminne	Nei	BRA Totalt	45
Opprinnelseskode	Vanlig registrering	BTA Bolig	
Har heis	Nei	BTA Annet	
Vannforsyning		BTA Totalt	
Avløp		Bebygd areal	
Energikilder		Ufullstendig areal	Nei
Oppvarmingstyper		Antall boenheter	

Bygningsstatushistorikk

Bygningsstatus	Dato	Reg.dato
Rammetillatelse	26.05.1987	26.05.1987
Igangsettingstillatelse	01.10.1987	01.10.1987
Tatt i bruk	15.12.1987	15.12.1987

Bruksenheter

Type	Adresse	Br.enhet	Eiendom	BRA	Rom	Bad	WC	Kjøkkentilgang
Unummerert		-	35/133	-	-	-	-	-

Etasjer

Etasje	Ant. boenh.	BRA Bolig	BRA Annet	Sum BRA	BTA Bolig	BTA Annet	Sum BTA
H01	0	0	45	45	0	0	0



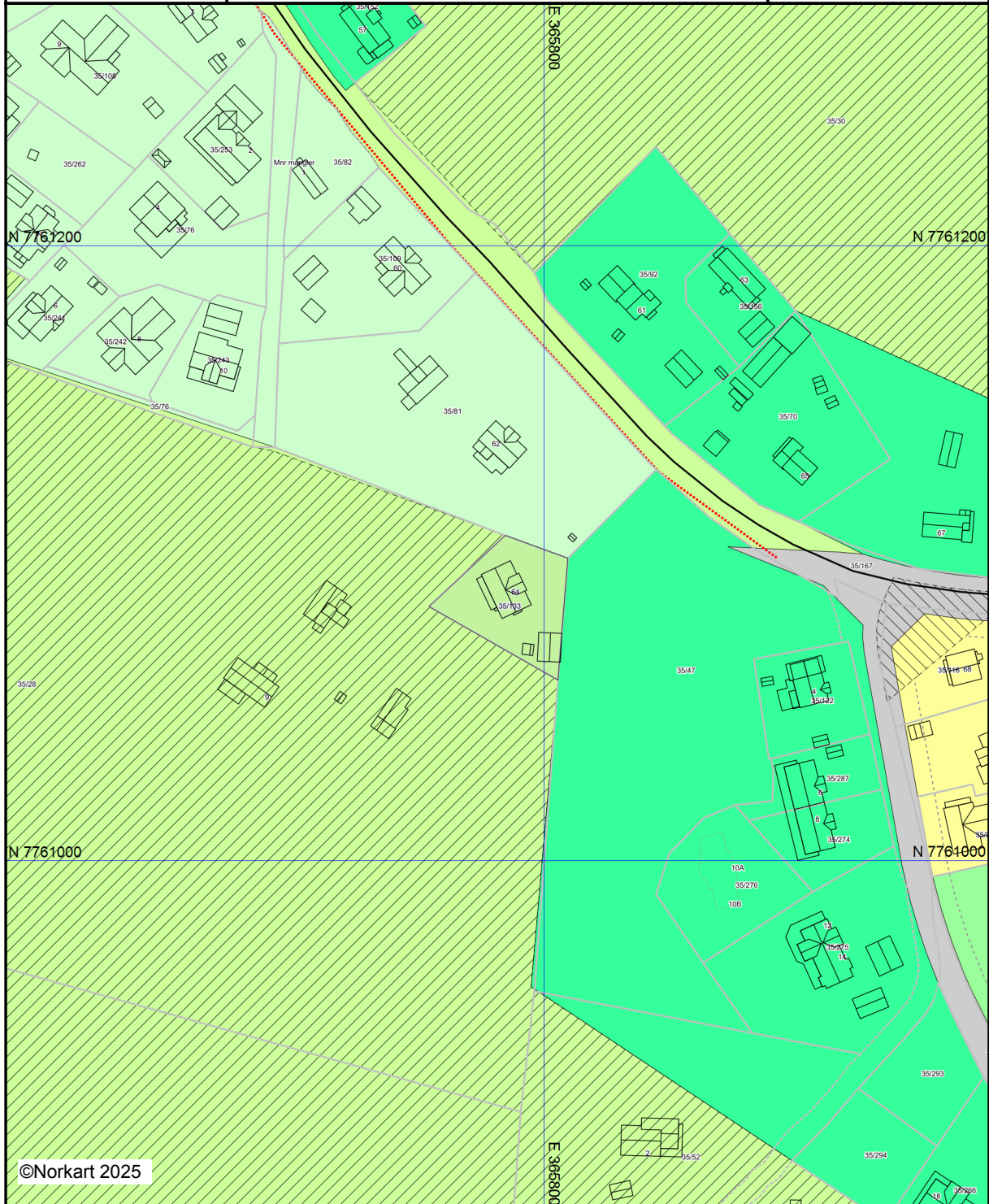
Alta kommune

Kommuneplankart

Eiendom: 35/133
Adresse: Sønvismoen 64
Dato: 27.05.2025
Målestokk: 1:2000



UTM-35



©Norkart 2025

Kartet er produsert fra kommunens beste digitale kartbaser for området og inneholder viktige opplysninger om eiendommen og området omkring. Presentasjonen av informasjon er i samsvar med nasjonal standard. Kartet kan inneholde feil, mangler eller avvik i forhold til kravene i oppgitt standard. Kartet kan ikke benyttes til andre formål enn det formålet det er utlevert til uten samtykke fra kommunen jf. lov om åndsverk.



Alta kommune

Adresse: Postboks 1403, 9506 ALTA

Telefon: 78 45 50 00

Utskriftsdato: 27.05.2025

Kommunale gebyrer 2025

EM §6-7

Oppdragstakerens undersøkelses- og opplysningsplikt

Kilde: Alta kommune

Kommunenr.	5601	Gårdsnr.	35	Bruksnr.	133	Festenr.		Seksjonsnr.	
Adresse	Sønvismoen 64, 9537 TVERRELVDALEN								

Kommunale gebyrer fakturert på eiendommen i 2024

Kommunale gebyrer er en kombinasjon av forskudd, abonnement og enkeltgebyrer fakturert etter levert tjeneste. Vi kjenner ikke samlet gebyr for en eiendom for et år før året er omme. Denne rapporten sammenstiller dette for fjoråret, med summer fordelt per fagområde. Tjenestene vil normalt ha en prisøkning hvert år, samt at forbruk på ulike tjenester kan variere fra år til år.

Gebyr	Fakturert beløp i 2024
Eiendomsskatt	4 589,00 kr
Feiing	469,69 kr
Renovasjon	6 617,52 kr
Slam	4 170,00 kr
Vann	4 939,20 kr
Sum	20 785,41 kr

Prognose kommunale gebyrer fakturert på eiendommen inneværende år

Vare	Grunnlag	Enhetspris	Andel	Korreksjon	Årsprognose	Fakt. hittil i år
Vann abonnement	1 stk	2556.25	1/1	0 %	2 556,25 kr	1 278,13 kr
Vannforbr areal	193 m2	13.63	1/1	0 %	2 629,63 kr	1 314,82 kr
Renovasjon 240 l	1 stk	7742.50	1/1	0 %	7 742,50 kr	3 871,25 kr
Septiktømming	1 stk	4378.75	1/1	0 %	4 378,75 kr	2 189,38 kr
Feiegebyr og branntilsyn	1 stk	522.00	1/1	0 %	522,00 kr	261,00 kr
Eiendomsskatt bolig	2294600 prom	3.00	1/1	0 %	6 884,00 kr	3 441,50 kr
				Sum	24 713,13 kr	12 356,08 kr

Løpende gebyr brukes for å fordele en årlig kostnad på flere innbetalinger.

Beløp for vann, avløp og slam er inkludert 25% merverdiavgift. Satsen blir redusert til 15% merverdiavgift fra 1. juli 2025.

Eiendomsskatt og feiing/tilsyn er unntatt mva. Andre beløp er inkl. mva.

Prognosene for inneværende år kan avvike, spesielt ved årsskifte. Dette kan skyldes at enhetspriser ikke er oppdatert for nytt år eller at noen gebyr foreløpig ikke er opprettet for nytt år.

FORBEHOLD VED UTLEVERING AV INFORMASJON I FORBINDELSE MED EIENDOMSFORSØRSLER:

Det tas forbehold om riktigheten eller fullstendigheten av opplysningene i dette dokumentet. Det kan ikke rettes krav som følge av at disse opplysningene benyttes som grunnlag for beslutninger.



Alta kommune

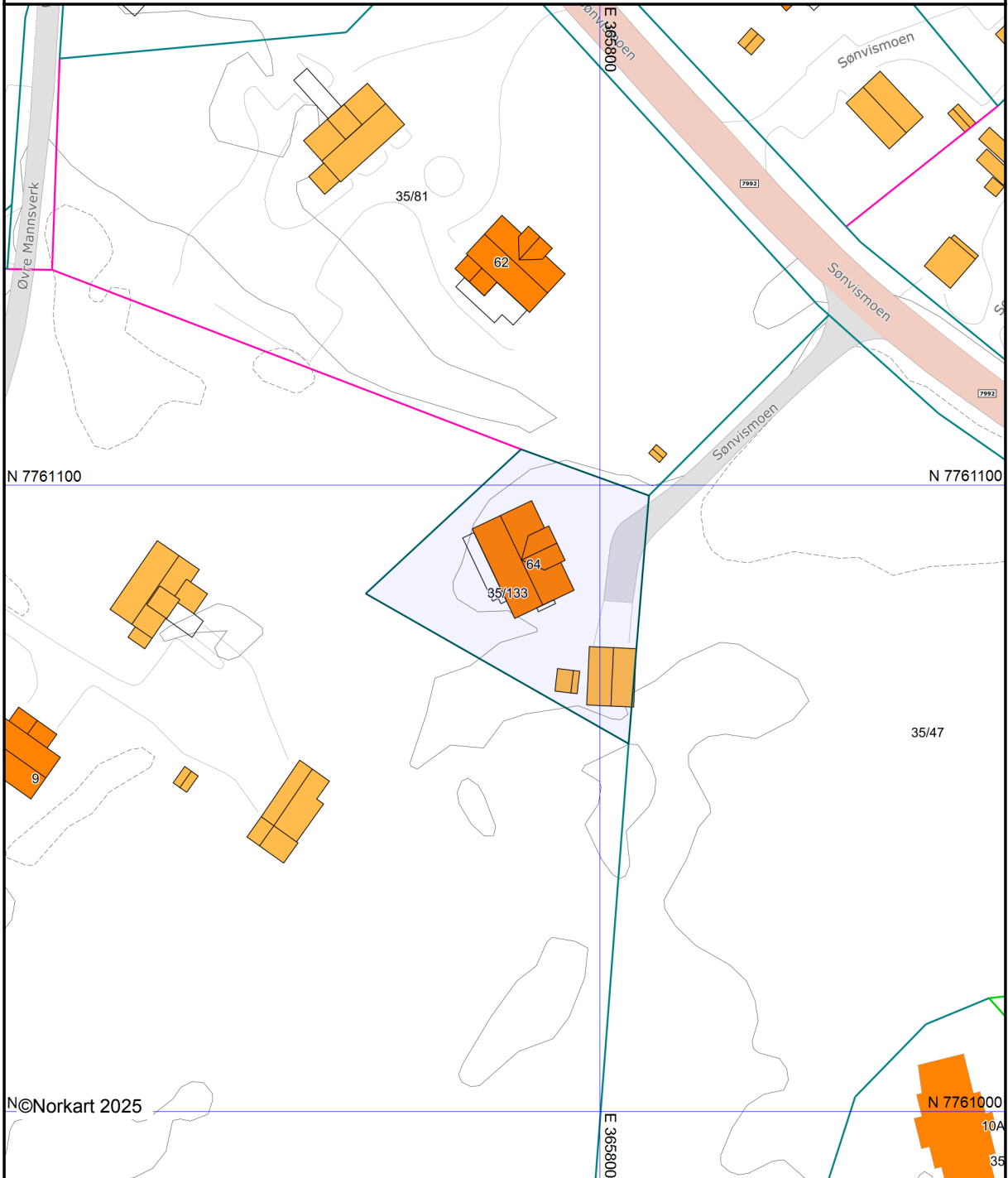
Grunnkart

Eiendom: 35/133
Adresse: Sønvismoen 64
Dato: 27.05.2025
Målestokk: 1:1000



UTM-35

Eiendomsgr. nøyaktig <= 10 cm	Eiendomsgr. mindre nøyaktig >200<=500 cm	Eiendomsgr. omtvistet	Hjelpelinje vannkant
Eiendomsgr. middels nøyaktig >10<=30 cm	Eiendomsgr. lite nøyaktig >=500 cm	Hjelpelinje veikant	Hjelpelinje fiktiv
Eiendomsgr. mindre nøyaktig >30<=200 cm	Eiendomsgr. usiss nøyaktighet	Hjelpelinje punktbeste	



©Norkart 2025

Det tas forbehold om at det kan forekomme feil, mangler eller avvik i kartet. Spesielt gjelder dette usikre eiendomsgrenser. Dette kartet kan ikke brukes som erstatning for situasjonskart i byggesaker.



Alta kommune

Adresse: Postboks 1403, 9506 ALTA

Telefon: 78 45 50 00

Utskriftsdato: 02.06.2025

Brukstillatelse og ferdigattest

EM §6-7

Oppdragstakerens undersøkelses- og opplysningsplikt

Kilde: Alta kommune

Kommunenr.	5601	Gårdsnr.	35	Bruksnr.	133	Festenr.		Seksjonsnr.	
Adresse:	Sønvismoen 64, 9537 TVERRELVDALLEN								

Informasjon om ferdigattest og midlertidig brukstillatelse

Det foreligger ikke ferdigattest eller midlertidig brukstillatelse i våre arkiver.



FORBEHOLD VED UTLEVERING AV INFORMASJON I FORBINDELSE MED EIENDOMSFORESPØRSLER:

Det tas forbehold om at det kan være avvik i våre registre i forhold til den faktiske situasjonen og at det kan foreligge forhold omkring eiendom og bygninger som kommunen ikke er kjent med. Kommunen kan ikke stilles økonomisk ansvarlig for bruk av informasjon som oppgis i sammenheng med eiendomsforespørsler.



Alta kommune

Adresse: Postboks 1403, 9506 ALTA

Telefon: 78 45 50 00

Utskriftsdato: 27.05.2025

Opplysninger om eiendomsskatt

EM §6-7

Oppdragstakerens undersøkelses- og opplysningsplikt

Kilde: Alta kommune

Kommunenr.	5601	Gårdsnr.	35	Bruksnr.	133	Festenr.		Seksjonsnr.	
Adresse	Sønvismoen 64, 9537 TVERRELVDALEN								


Eiendomsskatt registrert på eiendommen

Taksten gjelder for det kalenderåret den er vedtatt.

Takst	3 278 000,00 kr
Skatt	6 883,00 kr
Antall boenheter	1
Eiendomsstype	Bolig
Promillesats	3 ‰
Fritak	Ingen

FORBEHOLD VED UTLIVERING AV INFORMASJON I FORBINDELSE MED EIENDOMSFORESPØRSLER:


Det tas forbehold om riktigheten eller fullstendigheten av opplysningene i dette dokumentet. Det kan ikke rettes krav som følge av at disse opplysningene benyttes som grunnlag for beslutninger.




FASAD MOT



FASAD MOT



FASAD MOT



FASAD MOT

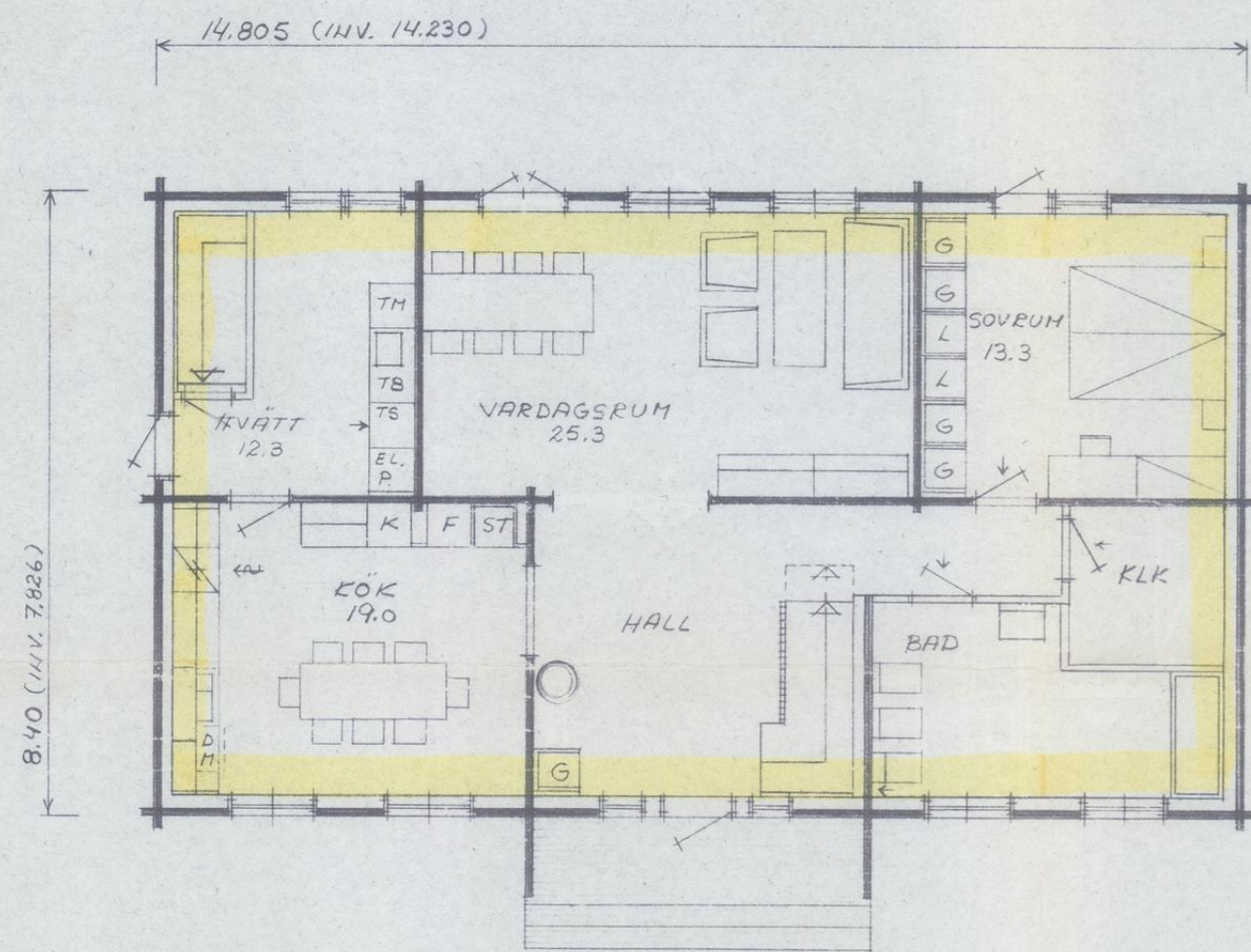
ALTA BYGNINGSRÅD
GODKJENT
den 9. Mai 1963

REG.	ANT.	REGISTRERINGEN AVSER	SIGN.	DATUM
		BOSTADSHUS		
		BOLIG NR 2 "MAHNSVERIC ÖSTRA" MNR 31 LNR 54 B		
		BYGGHERRE ELDRIID OG KÅRE VÅGAN		
		MIDTBARKVEIEN 50, 9500 ALTA NORGE		
				SKALA 1:100
				KOD TYP POB
				REGISTRINGSNUMMER
				REG.
				SOLBACKEN
				A-002

A R K	asfab	DATUM	830302
	55003 JONKÖPING TEL 036.121038.10.8220	SIGN.	<i>[Signature]</i>
V A		DATUM	
		SIGN.	
E L		DATUM	
		SIGN.	
		DATUM	
		SIGN.	
		DATUM	
		SIGN.	

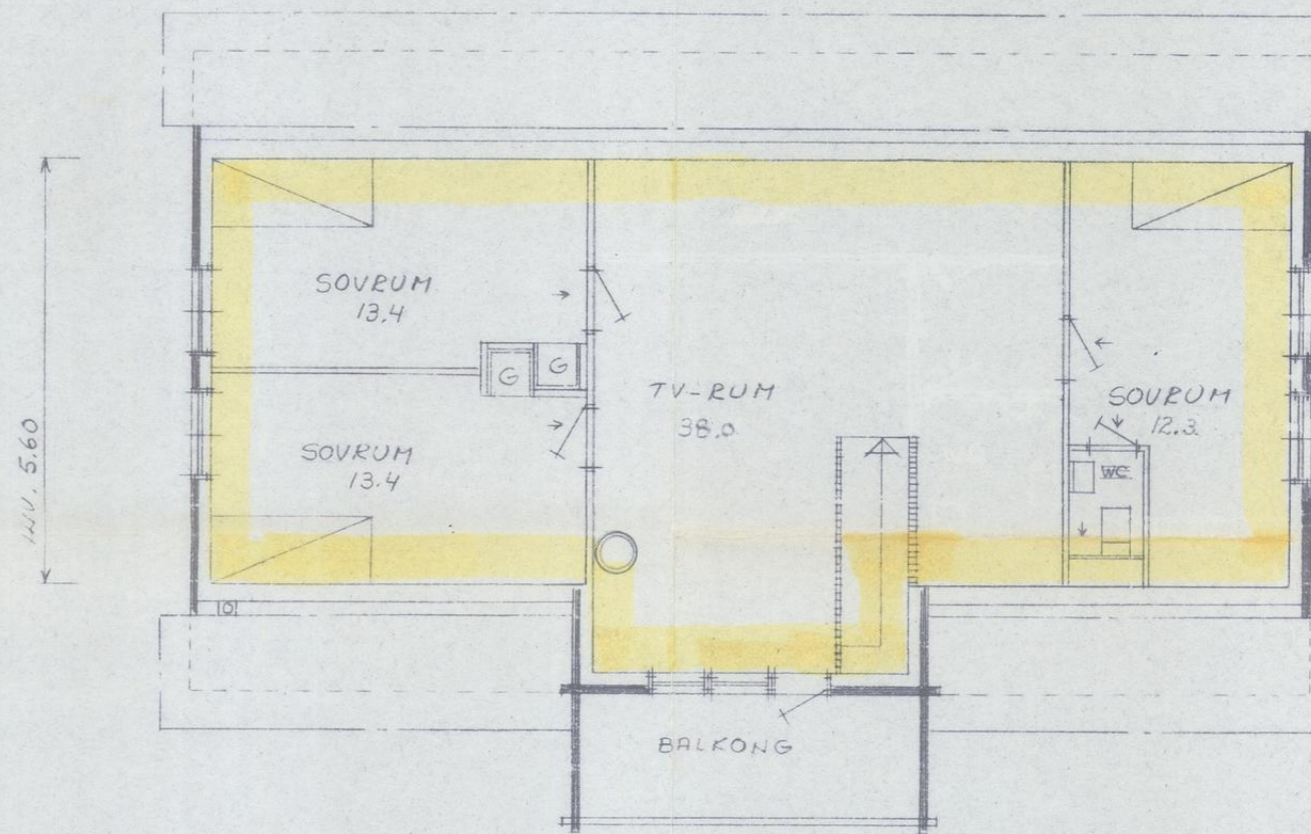
AB TIMREX	
TILLVERKNING: ÅSBY, 731 00 KÖPING, 0221 811 00	
FORSÄLJNING: BOX 6048, 550 06 JONKÖPING, 036 1415 33	
RITAD KONSTRUERAD	GRANSKAD
<i>[Signature]</i>	
ARBETSNUMMER	
830302	

$$\text{BRA} = 7.9 \cdot 14.2 = \underline{112.18 \text{ m}^2}$$

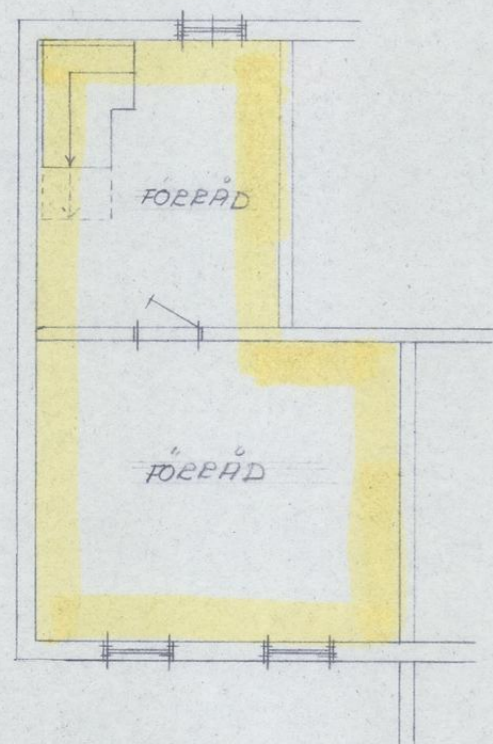


VÅNINGSPÅN

$$\begin{aligned} \text{BRA} &= 5.6 \cdot 14.2 = 79.5 \text{ m}^2 \\ &+ 1.1 \cdot 4.2 = 4.6 \text{ m} \\ &\underline{84.1 \text{ m}^2} \end{aligned}$$

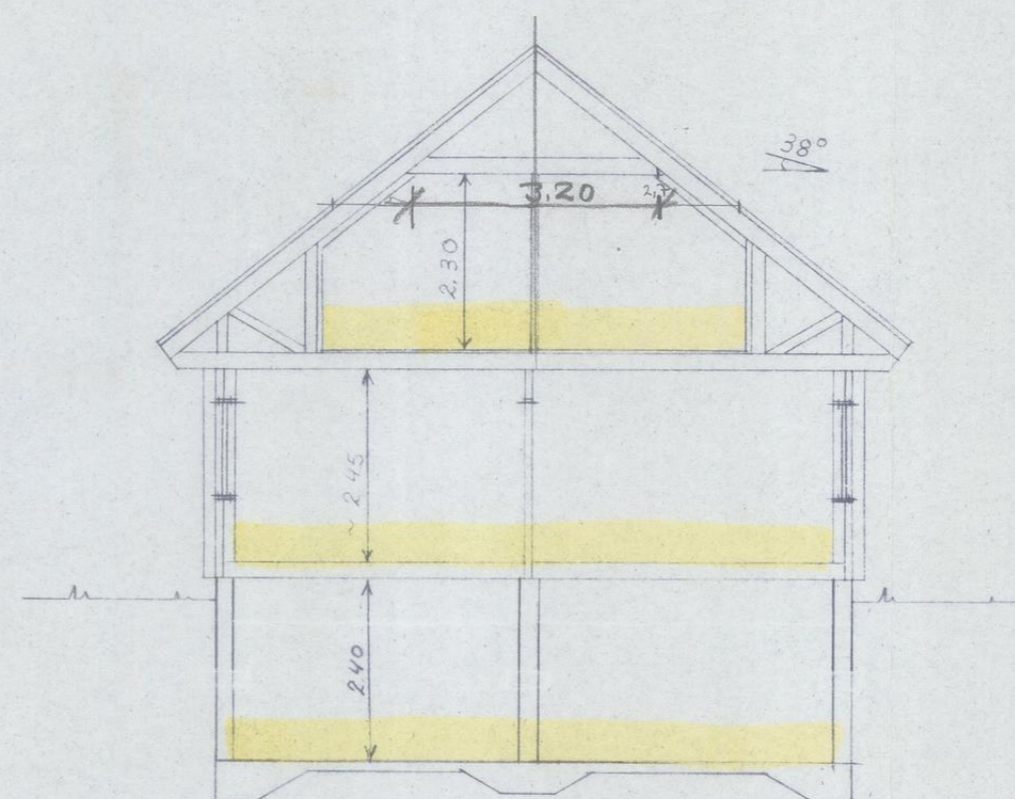


VINDSPÅN



KÄLLARE

$$\begin{aligned} \text{BRA} &= 3.2 \cdot 3.9 = 12.48 \text{ m}^2 \\ &4.8 \cdot 3.9 = 18.72 \\ &\underline{31.20 \text{ m}^2} \end{aligned}$$

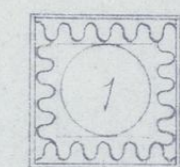
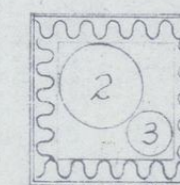


SEKTION

SKORSTENAR

- 1 EVAK. FR. KÖK
- 2 " " FR. VENTILATIONSVÄRMEVÄXLARE
- 3 " " AVLOPP

SKALA 1:20



ALTA BYGNINGSRÅD
GODKÄNT
den 9. MAJ 1985

A R K	ARKITEKTKONTORET	DATUM	830301
	asp ab	SIGN	<i>[Signature]</i>
V A	JULIEV 20	DATUM	
	550 03 JÖNKÖPING	SIGN	
E L	80X 3099	DATUM	
	550 03 JÖNKÖPING TEL. 030-121038, 10 82 20	SIGN	

AB TIMREX	
TILLVERKNING: ÅSBY 731 00 KÖPING, 0221-811 00	
FÖRSÄLJNING: BOX 6048, 550 06 JÖNKÖPING, 036-1415 33	
RITAD KONSTRUKTÖR	GRANSKAD
<i>[Signature]</i>	
ARBETSNUMMER	
830301	

REG.	ANT.	REGISTRERINGEN AVSER	SIGN.	DATUM
		BOSTADSHUS		
		BOLIG NR 2 "HANNSVECK ÖSTRE" MNR 31 WNR 54 B		
		BYGGHERR: ELDRID OG KÅRE VÅGAN		
		HILTBAKKVEIEN 50, 9500 ALTA NOEGE		
		SKALA 1:100		
KOD TYP POS	RITINGSNUMMER	REG.		
SOLBACKEN	A-001			