Tilstandsrapport

Fritidsbolig

Gilboveien 1, 1680 SKJÆRHALDEN

HVALER kommune

gnr. 5, bnr. 22

Sum areal alle bygg: BRA: 113 m² BRA-i: 90 m²

Befaringsdato: 21.02.2025 **Rapportdato:** 03.04.2025 **Oppdragsnr.:** 16649-1649 **Referansenummer:** HW2086

Autorisert foretak: Takstco AS **Sertifisert Takstingeniør:** Jonny Eliassen **Vår ref:**

Rapporten kan brukes i inntil ett år etter rapportdato, og kan ikke gjenbrukes ved flere boligsalg i denne perioden.
For eiendomsoverdragelser fra 1.1.2024, må selger sørge for at areal i rapporten er oppdatert og følger ny bransjestandard for areal.
Skjer det endringer, oppstår skader også videre på boligen, bør du som selger be om oppdatert rapport.

Norsk takst

Norsk takst er bransjeorganisasjonen for landets bygningssakkyndige og takstforetak, med om lag 1400 sertifiserte medlemmer fordelt på omtrent 1000 bedrifter. I boligomsetningen regnes takstrapportene som et helt avgjørende element i den informasjonen som gjøres tilgjengelig for kjøper. Årlig leverer medlemmene rundt 120.000 slike takster. Det gir unik oversikt over norske boliger, og bidrar til at alle oppdrag kan utføres med utgangspunkt i erfaringsbasert kvalitet.

Det stilles høye krav til utdanning, sertifisering og yrkesetikk. Norsk takst er opptatt av at boligomsetningen skal være trygg, og legger vekt på å opptre uavhengig av andre bransjeaktører. Bygningssakkyndige fakturerer sine tjenester uten hensyn til hvilken pris som oppnås, og skal heller ikke på annen måte ha noen egeninteresse knyttet til handelen.

Uavhengighet og god fagkunnskap har over tid bygget troverdighet og tillit. Både selger og kjøper skal kunne stole på bygningssakkyndiges vurderinger. For tilfeller der det likevel skulle oppstå misnøye med utført arbeid, har vi sammen med Forbrukerrådet etablert en klagenemnd.

Norsk takst har en sentral rolle i utviklingen av norske standarder, regler og profesjonsprinsipper, og representerer bransjen i alle relevante internasjonale fora. Dette sikrer at norske bygningssakkyndige tidlig kan tilpasse seg krav og bransjetrender fra utlandet, samtidig som takseringsfaget får en norsk stemme på verdensbasis. Organisasjonen bidrar i næringspolitisk sammenheng, og har vært en pådriver for å sikre at lover og regler gir trygghet for forbrukerne i boligomsetningen.

Takstco A.S

Rapportansvarlig

Jonny Eliassen
Uavhengig Takstingeniør
jonny@takstco.no
906 56 342

Dette trenger du å vite om tilstandsrapporten

Hva er en tilstandsrapport?

En tilstandsrapport beskriver synlige skader/avvik eller tegn på skader/avvik på boligen. Rapporten fremhever vanligvis ikke positive egenskaper ved boligen.

Hva vurderer en bygningssakkyndig?

Den bygningssakkyndige vurderer boligen ut fra hva man kan forvente av en bygning av samme alder og type. Vurderingen gjøres som regel mot hvordan det var vanlig å bygge og regler som gjaldt da boligen ble oppført (søknadstidspunktet). Forhold som er vanlige for bygningens alder, slik som slitasje etter normal bruk regnes ikke som avvik.

Hva inneholder tilstandsrapporten?

Den bygningssakkyndige undersøker rom og bygningsdeler slik det kommer frem av Forskrift til avhendingsloven. Tilstandsrapporten inneholder bare avvik som den bygningssakkyndige kan se eller kontrollere med enkle hjelpemidler. Det gjøres ikke nærmere undersøkelser slik som åpning av vegger eller andre bygningsdeler. I vegg mot våtrom og rom under terreng kan det borres et hull for å gjøre enkle undersøkelser slik som fuktsøk.

Når du kjøper en brukt bolig

Når du kjøper en brukt bolig, er det viktig å være oppmerksom på at dette ikke kan sammenlignes med å kjøpe en ny bolig. Måten boligen ble bygget på kan være annerledes enn i dag. Bygninger svekkes over tid, og utsettes for slitasje blant annet på grunn av bruk og vær og vind. Mange boliger fornyes helt eller delvis, noen i flere omganger, eller det oppføres tilbygg. Særlig for boliger som er pusset opp eller endret, er det viktig å merke seg at fornyelse av overflater ikke nødvendigvis betyr at bygningsdeler under er forbedret.

Vurdering mot byggeregler

Den bygningssakkyndige vil vurdere boligen mot hvordan det var vanlig å bygge og regler som gjaldt på søknadstidspunktet. Den bygningssakkyndige ser etter avvik som har betydning for og som reduserer boligens funksjon og verdi, og som kommer frem av forskrift til avhendingslova.

Noen bygningsdeler og forhold vil den bygningssakkyndige vurdere mot dagens regelverk. Etter dagens regelverk vil disse kunne få TG2 eller TG3 uten at det nødvendigvis er krav om at avviket må utbedres. Dette kan gjelde sluk, tettesjikt og fall på bad og vaskerom, forhold som gjelder sikkerhet mot brann, rekkverk, trapper, osv.

Tilstandsrapporten beskriver ikke hele boligen

BYGNINGSSAKKYNDIGE SER FOR EKSEMPEL IKKE PÅ

• vanlig slitasje og normal vedlikeholdstilstand • bagatellmessige forhold som ikke påvirker bygningens bruk eller verdi vesentlig • etasjeskillere • tilleggsbygg slik som garasje, bod, anneks, naust også videre • utvendige trapper • støttemurer • skjulte installasjoner • installasjoner utenfor bygningen • full funksjonstesting av el- og VVS-installasjoner • geologiske forhold og bygningens plassering på grunnen • bygningens planløsning • bygningens innredning • løsøre slik som hvitevarer • utendørs svømmebasseng og pumpeanlegg • bygningens estetikk og arkitektur • bygningens lovlighet (bortsett fra bruksendringer, brannceller og forhold som åpenbart kan påvirke helse, miljø og sikkerhet) • fellesarealer (med mindre boligeier har vedlikeholdsplikt for fellesarealer og dette er kjent for bygningssakkyndig, eller fellesarealet har en særlig tilknytning til boligen).

© iVerdi 2023 © Norsk takst 2023

Malen til denne rapporten, inkludert standardtekstene fra Norsk takst, er vernet etter åndsverkloven og kan kun benyttes av medlemsforetakene i Norsk takst og av takstingeniører som er sertifisert i slikt foretak, samt av kunder hos iVerdi og studenter hos NEAK. For andre aktører er eksemplarfremstilling av malen og standardtekster, som utskrift og annen kopiering til bruk som grunnlag for tilsvarende rapporter, bare tillatt når det er hjemlet i lov (kopiering til privat bruk, sitat o.l.) eller avtale med Norsk Takst (Forside) eller iVerdi (Hjem-iVerdi).

Utnyttelse i strid med lov eller avtale kan medføre erstatnings- og straffeansvar.

Dette trenger du å vite om tilstandsrapporten

Tilstanden vurderes med ulike tilstandsgrader

Tilstanden gir uttrykk for en gitt forventet tilstand, blant annet vurdert ut fra alder og normal bruk. Ved Tilstandsgrad 0 (TG0) og Tilstandsgrad 1 (TG1) gir den bygningssakkyndige normalt ingen begrunnelse for valg av tilstandsgrad. Grunnen er at bygningen eller bygningsdelen da bare har normal slitasje. Ved skjulte konstruksjoner kan alder alene avgjøre tilstandsgrad. Når bygningssakkyndige anbefaler tiltak, for eksempel utbedringer, må brukeren av rapporten vurdere om tiltakene er nødvendige og lønnsomme.
Når den bygningssakkyndige velger tilstandsgrad, baseres vurderingen på faste kriterier som følger av gjeldende bransjestandard for Teknisk tilstandsanalyse ved omsetning av bolig og Forskrift til avhendingslova.

TG 0

TILSTANDSGRAD 0, TG0: INGEN AVVIK

Bygningsdelen skal være tilnærmet ny, ikke vise tegn på slitasje og det skal være lagt frem dokumentasjon på faglig god utførelse. Det er ingen merknader til delen.

TG 1

TILSTANDSGRAD 1, TG1: MINDRE AVVIK

Bygningsdelen skal bare ha normal slitasje, og strakstiltak skal ikke anses som nødvendig. Graden kan også brukes når delen er ny, men der dokumentasjon på faglig god utførelse mangler.

TG 2

TILSTANDSGRAD 2, TG2: VESENTLIGE AVVIK OG MINDRE AVVIK SOM ETTER NS 3600 GIR TG 2

Bygningsdelen skal enten ha feil utførelse, en skade eller symptomer på skade, sterk slitasje eller nedsatt funksjon. Graden gis når bygningsdelen trenger vedlikehold eller tiltak i nær fremtid. Graden skal også brukes når delen er gammel og det er grunn til å varsle om faren for skader på grunn av alderen, eller når det er grunn til å overvåke delen spesielt på grunn av fare for større skader eller følgeskader.

Ved avvik som ikke krever umiddelbare tiltak (ingen umiddelbar kostnad) så blir TG2 markert med en lysere farge.

TG 3

TILSTANDSGRAD 3, TG3: STORE ELLER ALVORLIGE AVVIK

Denne tilstandsgraden brukes ved kraftige tegn på forhold som man må regne med trenger utbedring straks eller innen kort tid. Det er påvist funksjonssvikt eller sammenbrudd.

TG IU

IKKE UNDERSØKT/IKKE TILGJENGELIG FOR UNDERSØKELSE

Det kan være avvik/skader som ikke er avdekket.

Hva er et anslag på utbedringskostnad?

Hva det vil koste å utbedre rom eller bygningsdeler, er et forsiktig anslag basert på nåværende kvalitet, registrert avvik og angitte tiltak i rapporten. Anslaget er gitt på generelt grunnlag og må ikke forveksles med et pristilbud fra en håndverker. Det kan foreligge avvik og tiltak som ikke kommer frem av rapporten. Utbedringskostnad avhenger blant annet av personlige valg av og markedspris på materialer og tjenesteyter.

I rapporten skal det settes anslag for utbedringskostnad for TG3, og slikt anslag kan også gis ved TG2.

- Ingen umiddelbare kostnader
- $ Tiltak under kr 10 000
- $$ Tiltak mellom kr 10 000 - 50 000
- $$$ Tiltak mellom kr 50 000 - 100 000
- $$$$ Tiltak mellom kr 100 000 - 300 000
- $$$$$ Tiltak over kr 300 000

Beskrivelse av eiendommen

Den gamle delen av boligen ligger på granittmur, yttervegger i tømmer + stående kledning utvendig. Tilbygget har grunnmur i leca, yttervegger i bindingsverk med stående kledning utvendig. Det er en blanding av eldre og nyere vinduer med isolerglass. Yttertaket er av typen saltak som har eldre betongstein. Takrenner i plastbelagt stål. Overbygget inngangparti i tre.

Oppgraderinger som er foretatt :

- Tilbygg i ca 1991/1992.
- Nytt bad i 1995, ingen dokumentasjon foreligger.
- Nye laminatgulv i stuer i ca 2009.
- Ny kledning på hovedhus + nye vinduer i stuen i 2009 opplyser eier.
- 2 vegger på uthus er kledd om i 2017 + ny dør og vindu i 2017.

Fritidsbolig - Byggeår: 1905

UTVENDIG Gå til side

Yttertaket er kontrollert fra bakkenivå pga is og glatt på taket.
Takrenner, nedløp og beslag er av plastbelagt stål.
Yttervegger er oppført i tømmer i gammel del og bindingsverk i tilbygget. Utvendig stående tømmermannskledning + not og fjør.
Takets konstruksjon er av typen saltak med sperrer i tre. Det er lite loft over tilbygg. Mønt himling i resten av 2 etg.
7 stk eldre vinduer i tre med isolerglass + noen nyere med alu utside.
Hvit ytterdør i tre.
Utvendig trapp i tre.

INNVENDIG Gå til side

Gulv er belagt med : laminat, belegg. Vegger er av malt panel.
Himlinger er av malte plater og panel.
Boligen har etasjeskiller i tre mellom etasjer. Boligen har trebjelkelag mot krypkjeller.
Det var ikke krav til radonsperre eller lign tiltak på oppføringstidspunktet.
Det er en teglstenspipe og peisovn i stuen.
Det er 2 stk krypkjellere. 1 under tilbygg hvor det er inspeksjonluke i gulv. Denne krypkjelleren er fuktig og mangler ventilasjon.
Krypkjeller under gammel del har ikke tilgang i dag da det er lagt laminatgulv over luken i stuen, krypkjeller er også dårlig ventilert og kan være fuktig.
2 stk innvendige trapper i tre.
Malte innvendige dører.

VÅTROM Gå til side

Bad
Badet er fra 1995 og det er ikke fremlagt noe dokumentasjon på utførelsen. Badet har belegg på gulv, våtromsplater på vegger, innredning med servant, toalett, dusj på gulv/vegger, opplegg til vaskemaskin + skylle-kum. Sprekk/utett belegg på gulvet.
Hulltaking er foretatt fra gang mot bad, det ble kontrollert med fuktmåler og det ble ikke registrert unormal fukt i veggen eller i svill.
Målt fukt var ca 9 % noe som er å anse som normalt.

KJØKKEN Gå til side

Malt profilert eldre innredning med laminat benkeplater, kjøl og frys + løs komfyr.
Det er etablert en kjøkkenventilator med avtrekk ut i det fri.

SPESIALROM Gå til side

Toalettrom med servant + toalett.

TEKNISKE INSTALLASJONER Gå til side

Vannrør er av kobber. Vannmåler + stoppekran står i krypkjeller.
Vannet var avstengt på befaringsdagen.
Avløpsrør er av pvc.
Ventiler/luker i vegger/vinduer.
Bereder på ca 120 liter står i krypkjeller.
Boligen har 35 A hovedsikringer med automater. Takstmann har begrenset erfaring med el-anlegg og det kan være feil og mangler som ikke er registrert.
Boligen har pulverapparat og røkvarsler.

TOMTEFORHOLD Gå til side

Eiendommen ligger på sandgrunn opplyses det. Opplysninger om grunn er antagelser, det er meget begrensende kontrollmuligheter. Det presiseres at det ikke er foretatt noen geotekniske undersøkelser, det er derfor svært begrensede muligheter for kontroll av byggegrunn og stabilitet i masser.
Konstruksjonsmetoden tilsier at det ikke er drenert rundt boligen.
Grunnmur i gammel del er i granittstein og det er brukt leca i tilbygget. Begge grunnmurer står rett på sand/terrenget.
Tomten er relativt flat. Avløp er tilkoblet kommunens anlegg men vann kommer fra privat vannlag.
Det ligger en gammel septiktank på eiendommen hvor kloakk er viderført til offenlig nett. Alder på gammel tank er bare stipulert og ikke kjent. Tanken er ikke lenger i bruk.
Det er en tinglyst adkomstrett fra eiendommen foran mot syd.
Konferer megler.

Arealer Gå til side

Forutsetninger og vedlegg Gå til side

Lovlighet Gå til side

Fritidsbolig

- Det foreligger ikke tegninger

Det er ikke forelagt tegninger på bygget for takstmann.

Uthus

- Det foreligger ikke tegninger

Det er ikke forelagt tegninger på bygget for takstmann.

Sammendrag av boligens tilstand

Fordeling av tilstandsgrader

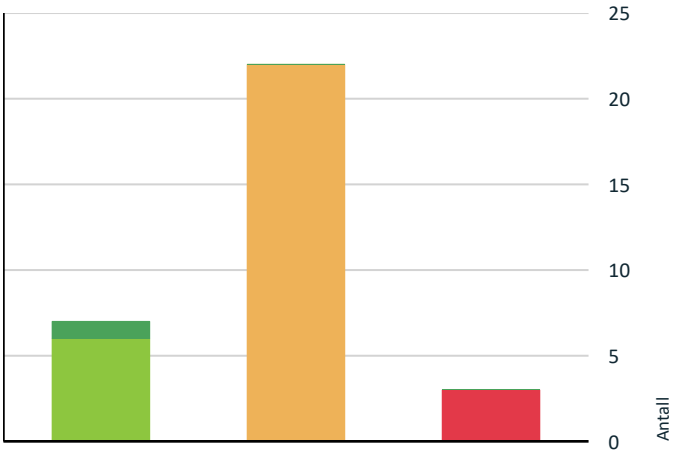

- TG0: Ingen avvik
- TG1: Mindre eller moderate avvik
- TG2: Avvik som ikke krever tiltak
- TG2: Avvik som kan kreve tiltak
- TG3: Store eller alvorlige avvik
- TG IU: Konstruksjoner som ikke er undersøkt

Vil du vite mer om tilstandsgrader? Se side 4.

Anslag på utbedringskostnad

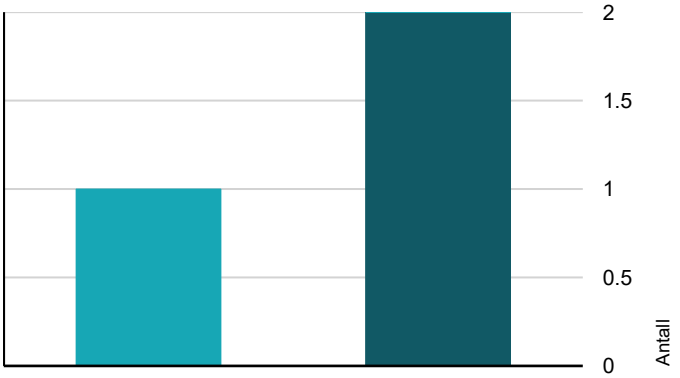

- Ingen umiddelbare kostnader
- Tiltak under kr 10 000
- Tiltak mellom kr 10 000 - 50 000
- Tiltak mellom kr 50 000 - 100 000
- Tiltak mellom kr 100 000 - 300 000
- Tiltak over kr 300 000

Hva er anslag på utbedringskostnad? Se side 4.

Spesielt for dette oppdraget/rapporten

Det anbefales på det sterkeste at oppdragsgiver/eier/selger leser igjennom rapporten for å sjekke om det kan være feil eller mangler som må rettes opp før eiendommen legges ut for salg. Takstmann er ikke gjort kjent med andre forhold som kan ha innvirkning på verdien enn det som er nevnt i dokumentet. Feil eller mangler er kun anmerket der det er klart synlige forhold som kan registreres visuelt, uten inngrep i konstruksjoner bortsett fra hulltaking mot bad og vegger under terreng. Alder er et symptom på svikt i seg selv og byggeforskriftene fra den gang bygget ble oppført. Varme og lydisolering er hovedsakelig ikke konstatert i konstruksjoner, men antas å være i henhold til byggeårets byggeforskrifter/lovverk.
Markedsverdien som er satt på eiendommen er på takserings dagen og det er tatt hensyn til beliggenhet, alder, standard, størrelse, vedlikehold, utidsmessige avvik, osv. Det meste av datagrunnlaget fra denne rapporten kommer fra Statens kartverk, og er gjengitt med tillatelse fra Staten gjennom det statlige selskapet Norsk Eiendomsinformasjon. Opplysningen kan være ufullstendige, ikke ajour, eller det kan forekomme feil.

Oppsummering av avvik

Vil du vite mer? Se på rommet eller bygningsdelen senere i rapporten.

Fritidsbolig

TG 3 STORE ELLER ALVORLIGE AVVIK

Innvendig > Innvendige trapper	Gå til side
Tomteforhold > Fuktsikring og drenering	Gå til side
Våtrom > 1 Etasje > Bad > Generell	Gå til side

TG 2 AVVIK SOM KAN KREVE TILTAK

Utvendig > Taktekking	Gå til side
Utvendig > Nedløp og beslag	Gå til side
Utvendig > Veggkonstruksjon	Gå til side
Utvendig > Takkonstruksjon/Loft	Gå til side
Utvendig > Vinduer	Gå til side
Utvendig > Dører	Gå til side
Innvendig > Overflater	Gå til side
Innvendig > Etasjeskille/gulv mot grunn	Gå til side

Sammendrag av boligens tilstand

Innvendig > Radon	Gå til side
Innvendig > Pipe og ildsted	Gå til side
Innvendig > Krypkjeller	Gå til side
Innvendig > Innvendige dører	Gå til side
Tekniske installasjoner > Vannledninger	Gå til side
Tekniske installasjoner > Avløpsrør	Gå til side
Tekniske installasjoner > Ventilasjon	Gå til side
Tekniske installasjoner > Varmtvannstank	Gå til side
Tekniske installasjoner > Elektrisk anlegg	Gå til side
Tomteforhold > Grunnmur og fundamenter	Gå til side
Tomteforhold > Utvendige vann- og avløpsledninger	Gå til side
Tomteforhold > Septiktank	Gå til side
Kjøkken > 1 Etasje > Kjøkken > Overflater og innredning	Gå til side
Spesialrom > 1 Etasje > Toalettrom > Overflater og konstruksjon	Gå til side

Tilstandsrapport

FRITIDSBOLIG

Byggeår
1905

Kommentar
Byggeår er ca.

Anvendelse
Brukes som fritidsbolig.

Standard
Normal standard på bygget ut ifra alder/konstruksjon - jamfør beskrivelse under konstruksjoner.

Vedlikehold
Boligen er relativt bra vedlikeholdt.

Tilbygg / modernisering		
1995	Tilbygg	Tilbygg i 1991/1992 ca.

UTVENDIG

TG 2 Taktekking

Punktet må sees i sammenheng med Takkonstruksjon/Loft

Yttertaket er kontrollert fra bakkenivå pga is og glatt på taket. Siden taket (takkonstruksjon, taktekking og skorstein) kun er observert fra bakkenivå, er vurderingen begrenset av dette. Det er ikke sikkerhetsmessig forsvarlig å bevege seg ut på taket eller observere fra stige. Selv om det ikke er avdekket skader under befaringen, betyr ikke dette at det ikke foreligger skader som en besiktigelse på taket kan avdekke. Vær oppmerksom på denne risikoen. En undersøkelse av taket kan utføres av en fagperson under tilstrekkelige sikkerhetsforhold.

Årstall: 1975 **Kilde:** Andre opplysninger: Alder på stein er antatt.

Vurdering av avvik:
- Mer enn halvparten av forventet brukstid er passert på taktekkingen.
- Mer enn halvparten av forventet brukstid er passert på undertak.

Mer enn halvparten av forventet brukstid er oppbrukt på taktekke.

Konsekvens/tiltak
- Tidspunkt for utskiftning av taktekking nærmer seg.

Taktekket anbefales på generelt grunnlag kontrollert hver vår og høst for å unngå overaskelser ved sprekker i taktekke eller beslag som kan medføre lekkasjer. Det må påregnes at taket må legges om innen noen år.

Viser takstein.

TG 2 Nedløp og beslag

Takrenner, nedløp og beslag er av plastbelagt stål.

Vurdering av avvik:
- Det er ikke tilfredsstillende bortledning av vann fra taknedløp ved grunnmur.

Takvann er ikke ført bort fra området rundt grunnmur. Det er ikke montert snøfangere på taket.

Konsekvens/tiltak
- Det må foretas tiltak for å lukke avviket.
- Det bør lages system for bortledning av vann fra taknedløp ved grunnmur.

Takvann må ledes bort fra grunnmur for i minske vannpress mot grunnmuren. Normal levetid for takrenner i plastbelagt stål eller sink er 25-35 år. Det bør følges med på beslag rundt pipe og luftehatt da det er der det ofte kan forekomme lekkasjer. Tg 2 er satt pga alder/slitasje + at vannet ikke er ledet bort fra grunnmur.

TG 2 Veggkonstruksjon

Yttervegger er oppført i tømmer i gammel del og bindingsverk i tilbygget. Utvendig stående tømmermannskledning + not og fjør.

Vurdering av avvik:
- Det er ingen eller liten lufting i nedre kant av kledning mot grunnmur.
- Det er påvist spredte råteskader i bordkledningen.

Det er påvist/registrert spredte råteskader i kledningen. Kledningen er visuelt befart og stikktakninger er tatt sporadisk. Det observeres generelt kuvinger og tørkesprekker i kledningen, dette er normal med tanke på alder. Det er påregnelig med utskiftninger på sikt. Type/mengde isolasjon er ikke kjent, men antas å være oppført etter byggeårets normer og krav. Dagens krav til isolasjon og tetthet er strengere enn de krav som gjaldt da denne bygningen ble oppført.Det er ingen ventilasjon i underkant av kledningen på gammel del.

Konsekvens/tiltak
- Det bør foretas tiltak for å bedre lufting av kledningen.
- Råteskadet trekledning må skiftes ut.

Bord som er råteskadet må skiftes for å hindre at det blir skader i konstruksjonen. Bindingsverk bak råteskadet kledning må sjekkes før ny kledning blir montert. Det bør utføres tiltak for å bedre ventilasjon bak kledningen. Det er viktig med vedlikehold på ytterkledning og spesielt på sydveggen som er mest utsatt. Levetid på yttervegger i tre/bindingsverk er ca 40-80 år. Normal levetid for utvendig kledning er fra 20-60 år.

Tilstandsrapport

TG 2 Takkonstruksjon/Loft

Punktet må sees i sammenheng med Taktekking

Takets konstruksjon er av typen saltak med sperrer i tre. Det er et lite loft over tilbygg. Mønt himling i resten av 2 etg.

Vurdering av avvik:
• Det er begrenset/dårlig ventilering av takkonstruksjonen.
• Det er fra loft/kryploft påvist indikasjoner på at det er punktering av dampsperre, som medfører svekket effekt av dampsperrefunksjonen.
• Det er påvist fuktskjolder/skader i takkonstruksjonen.

Undertaket og sperrer har noen fuktskjolder etter gamle lekkasjer. Loftet har dårlig ventilasjon. Det er noen åpninger/utettheter i dampsperren. Dagens krav til isolasjon og tetthet er strengere en da da denne bygningen ble oppført. Det er ettermontert dampsperre som er synlig på kott/loft. Det er noen utettheter i dampsperren. Det er ikke sikkert at det er dampsperre over hele 2 etg.

Konsekvens/tiltak
• Lufting/ventilering bør forbedres.

Ventilasjon av konstruksjonen må utbedres/økes for at undertaket kan tørke ut raskere på hele loftet. Loft er en risikokonstruksjon der det er lite ventilasjon. Åpninger/utettheter i dampsperren bør tettes med tape. Det bør foretas kontroll av gjennomføringer fra loft og fra yttertaket hver vår og høst.

Viser deler av loft/kott

Viser deler av loft.

Viser deler av loft/kott.

TG 2 Vinduer

7 stk eldre vinduer i tre med isolerglass.

Vurdering av avvik:
• Det er påvist at enkelte vinduer er vanskelig å åpne/lukke.

Noen vinduer er litt trege å åpne/lukke.

Konsekvens/tiltak
• Vinduer må justeres.

Noen vinduer må justeres. Forsegling mellom vindusglass vil over tid svekkes med alderen og det kan da oppstå lekkasje/punktering i forseglingen. Det ble ikke registrert noen punkterte glass på befaringsdagen men dette kan være noe usikkert da det noen ganger kan bare være synlig under spesielle lysforhold. Normaltid for utskiftning av vinduer er fra 20-60 år.

TG 1 Vinduer - 2

6 stk nyere vinduer som er kledd med aluminium utvendig.

TG 2 Dører

Hvit ytterdør i tre.

Vurdering av avvik:
• Det er avvik:

Ytterdøren har normal slitasje.

Konsekvens/tiltak
• Tiltak:

Tg 2 er satt pga alder/slitasje på dør.

TG 1 Utvendige trapper

Utvendig trapp i tre.

INNVENDIG

TG 2 Overflater

Tilstandsrapport

Gulv er belagt med : laminat, belegg. Vegger er av malt panel. Himlinger er av malte plater og panel.

Vurdering av avvik:
• Det er avvik:

Det er registrert noen skjevheter/heng i himlinger i 1 etg. Det drysser noe sagspon fra himling i gang og stue opplyser eier.

Konsekvens/tiltak
• Tiltak:

Tg 2 er satt pga skjevheter/heng i himlinger + alder/slitasje på på noen overflater.

TG 2 Etasjeskille/gulv mot grunn

Boligen har etasjeskiller i tre mellom etasjer. Boligen har trebjelkelag mot krypkjeller.

Vurdering av avvik:
• Det er målt høydeforskjell på mellom 15-30 mm gjennom hele rommet. Tilstandsgrad 2 gis med bakgrunn i standardens krav til godkjente måleavvik.

Det er registrert skjevheter i gulv som : 1 etg : gang 3 mm, gang 10 mm, wc 10 mm, kjøkken 8 mm, stuen 16 mm. 2 etg : soverom 10 mm, soverom 11 mm, soverom 12 mm, soverom 15 mm.

Konsekvens/tiltak
• For å få tilstandsgrad 0 eller 1 må høydeforskjeller rettes opp. Det vil imidlertid sjelden være økonomisk rasjonelt som et enkeltstående tiltak i en bolig som dette. Dersom boligen en gang skal renoveres, kan man vurdere slike tiltak.

Ingen tiltak er nødvendig nå men ved legging av nye gulv anbefales det oppretting før legging av gulv.

TG 2 Radon

Det var ikke krav til radonsperre eller lign tiltak på oppføringstidspunktet.

Vurdering av avvik:
• Det er ikke foretatt radonmålinger, og bygget er heller ikke utført med radonsperre.

Det var ikke krav til radonsperre eller lign tiltak på oppføringstidspunktet.

Konsekvens/tiltak
• Det bør gjennomføres radonmålinger.

Det er ikke krav til radomåling hvis en skal bo i boligen selv. Men det kan være en helsemessig gevinst å kontrollere og å ev utføre tiltak dersom det viser seg å være over anbefalt nivå.

TG 2 Pipe og ildsted

Det er en teglstenspipe og peisovn i stuen.

Vurdering av avvik:
• Det er avvik:

Mer enn 50 % av levetiden er utløpt på pipen.

Konsekvens/tiltak
• Tiltak:

Det anbefales alltid at pipen kontrolleres av feiervesenet før bruk. Med pipevanger menes det sider av pipeløp. Alle sider av pipen må være synlige dersom det ikke monteres inn stålrør i pipen.

Viser peis-ovn.

TG 2 Krypkjeller

Det er 2 stk krypkjellere. 1 under tilbygg hvor det er inspeksjonluke i gulv. Denne krypkjelleren er fuktig og mangler ventilasjon. Krypkjeller under gammel del har ikke tilgang da det er lagt gulv over gammel luke i stuen, krypkjeller er også dårlig ventilert og kan være fuktig.

Vurdering av avvik:
• Det er ikke adkomst til deler av krypkjelleren. Krypkjeller er kun vurdert i tilgjengelige deler. Krypkjeller regnes for å være en risikokonstruksjon som er utsatt for fukt- og råteskader i bunnsvill, trebjelkelaget og andre tilstøtende konstruksjoner, på grunn av fuktighet fra grunnen og kondensering ved temperaturforskjeller. Selv om det ikke er avdekket tegn på skader, betyr ikke dette nødvendigvis at det ikke foreligger skader i eller i forbindelse med krypkjelleren.
• Det er ikke tilfredsstillende ventilering av krypkjeller.
• Det er stedvis påvist fuktnivå som tilsier at konstruksjonen kan ha fuktskader.
• Det er begrenset ventilering/luftgjennomstrømning i krypkjeller.

Fuktnivået er over anbefalt og det bør settes i gang tiltak for å senke fuktnivået. Krypkjeller må anses som en risikokonstruksjon når det gjelder fukt/sopp/råteskader. Krypkjeller bør følges med på da skader kan utvikle seg over tid. Blendet krypkjeller må skaffes tilgang slik at det kan foretas inspeksjon. Det kan være risiko at det kan være skader i gammelt bjelkelag/sviller i blendet krypkjeller. Krypkjeller har manglende ventilasjon.

Konsekvens/tiltak
• Andre tiltak:
• Vær oppmerksom på denne risikoen, overvåk tilstanden og undersøk dette nærmere, helst med hjelp av en fagkyndig.
• Bedre ventilering må etableres.

Det bør legges plast over grunnen for å begrense avdamping til ovenliggende konstruksjoner. Det bør gjøres jevnlig kontroll av kryprommet for å ha en oversikt over omfang av vanntilsig. Kjøper må være klar over at kjeller under bakkenivå og krypkjeller er en risikokonstruksjon. Ventilasjon må utbedres/økes.

Tilstandsrapport

Viser deler av krypkjeller

Viser trapp.

Viser deler av krypkjeller

Viser trapp.

TG 3 Innvendige trapper

2 stk innvendige trapper i tre.

Vurdering av avvik:
• Åpninger i rekkverk er større enn dagens forskriftskrav til rekkverk i trapper.
• Åpninger mellom trinn i innvendig trapp er større enn dagens forskriftskrav.
• Det er ikke montert rekkverk.
• Det mangler håndløper på vegg i trappeløpet.
• Rekkverkshøyder er under dagens forskriftskrav til rekkverk i trapper.

Trappene mangler godkjent rekkverk og har for store åpninger mellom trinn iflg forskrifter.

Konsekvens/tiltak
• Åpninger er såpass store at det ut ifra sikkerhetsmessige forhold anbefales å lage mindre åpninger.
• Rekkverk må monteres for å lukke avviket.

Det må utføres tiltak for at trapp/rekkverk skal bli godkjent etter dagens krav. Konsekvens kan være at noen faller i trappen.

Kostnadsestimat: 10 000 - 50 000

TG 2 Innvendige dører

Malte innvendige dører.

Vurdering av avvik:
• Det er påvist avvik som tilsier at det bør foretas tiltak på enkelte dører.

Dører har normal slitasje, det er påregnelig med justeringer av dører i bygninger av tre, grunnet naturlige bevegelser i de forskjellige årstidene. Flere dører subber og må justeres. Dør til vaskerom subber i gulvet.

Konsekvens/tiltak
• Enkelte dører må justeres.

Noen dører må justeres sluk at de ikke subber i karm/terskel.

VÅTROM

1 ETASJE > BAD

TG 3 Generell

Badet er fra 1995 og det er ikke fremlagt noe dokumentasjon på utførelsen. Badet har belegg på gulv, våtromsplater på vegger, innredning med servant, toalett, dusj på gulv/vegger, opplegg til vaskemaskin + skylle-kum. Sprekk/utett belegg på gulvet.

Årstall: 1995 **Kilde:** Eier

Vurdering av avvik:
• Våtrommet må oppgraderes for å tåle normal bruk etter dagens krav.

Våtrommet er eldre enn fra 1997 og får da Tg 3 selv om rommet fungerer i dag.

Konsekvens/tiltak

Tilstandsrapport

• Våtrommet må totalrenoveres. Alle forhold med tettesjikt, våtsone, sluk m.m. må dokumenteres.

Våtrommet fungerer til sitt bruk i dag men har sin alder/slitasje. Det må påregnes utskiftning innen rimelig tid. Gulvet er utett.

Kostnadsestimat: 100 000 - 300 000

Viser bad.

Viser bad.

Viser utett belegg.

Viser sluk.

1 ETASJE > BAD

TG 1 Tilliggende konstruksjoner våtrom

Hulltaking er foretatt fra gang mot bad, det ble kontrollert med fuktmåler og det ble ikke registrert unormal fukt i veggen eller i svill. Målt fukt var ca 9 % noe som er å anse som normalt.



Viser hulltaking.

KJØKKEN

1 ETASJE > KJØKKEN

TG 2 Overflater og innredning

Malt profilert eldre innredning med laminat benkeplater, kjøl og frys + løs komfyr.

Vurdering av avvik:

• Det er avvik:

Innredningen er gammel og har bruksslitasje.

Konsekvens/tiltak

• Tiltak:

Eldre innredning med bruks-slitasje. Det må påregnes utskiftning innen rimelig tid.

Viser kjøkken.

Tilstandsrapport

Viser kjøkken.

1 ETASJE > KJØKKEN

TG 1 Avtrekk

Det er etablert en kjøkkenventilator med avtrekk ut i det fri.

SPESIALROM

1 ETASJE > TOALETTROM

TG 2 Overflater og konstruksjon

Toalettrom med servant + toalett.

Vurdering av avvik:
• Det er avvik:

Utstyr har normal slitasje.

Konsekvens/tiltak
• Tiltak:

Tg 2 er satt pga alder/slitasje.



Viser toalettrom.

TEKNISKE INSTALLASJONER

TG 2 Vannledninger

Vannrør er av kobber. Vannmåler + stoppekran står i krypkjeller. Vannet var avstengt på befaringsdagen.

Årstall: 1995 **Kilde:** Eier

Vurdering av avvik:

• Mer enn halvparten av forventet brukstid er passert på innvendige vannledninger.

Vannrør av kobber er fra 1995 og begynner å bli gamle.

Konsekvens/tiltak
• Det er ikke behov for utbedringstiltak siden anlegget fungerer i dag, men ut ifra alder kan skader plutselig oppstå på eldre anlegg.

Røropplegget bør holdes under oppsikt med jevne mellomrom. Det kan ikke utelukkes at noen av rørene må skiftes innen rimelig tid. Egen kontroll av autorisert rørleggerfirma anbefales.



Viser vannrør.

Viser vannrør og vannmåler

TG 2 Avløpsrør

Avløpsrør er av pvc.

Årstall: 1995 **Kilde:** Eier

Vurdering av avvik:
• Mer enn halvparten av forventet brukstid er passert på innvendige avløpsledninger.

Vurdering er basert på alder. Tilstandsgrad 2 gis med bakgrunn i at mer enn halvparten av forventet brukstid for skjulte røranlegg er oppbrukt. Det er nå ingen symptomer på funksjonssvekkelse, men vær oppmerksom på at dette er en risikokonstruksjon.

Konsekvens/tiltak
• Det er ikke behov for utbedringstiltak siden anlegget fungerer i dag, men ut ifra alder kan skader plutselig oppstå på eldre anlegg.

Røropplegget bør holdes under oppsikt med jevne mellomrom. Ingen tiltak er nødvendig nå da rørene fungerer bra iflg eier.

Tilstandsrapport

Viser avløpsrør.

TG 2 Ventilasjon

Ventiler/luker i vegger/vinduer.

Vurdering av avvik:
• Det er påvist mangelfull ventilasjon på ett eller flere rom i boligen.

Flere rom har ikke ventilasjon. Ventilrist i vindu er ikke god nok ventilasjon for å sikre et godt inneklima.

Konsekvens/tiltak
• Det bør etableres veggventiler/vindusventiler i alle oppholdsrom som ikke har det.

Det må etableres bedre ventilasjon i flere rom.

TG 2 Varmtvannstank

Bereder på ca 120 liter står i krypkjeller.

Vurdering av avvik:
• Det er påvist at varmtvannstank er over 20 år

Basert på alder så begynner berederen nå å bli gammel og det kan nærme seg utskiftning.

Konsekvens/tiltak
• Det er ikke behov for utbedringstiltak siden tanken fungerer i dag, men ut ifra alder kan skader plutselig oppstå på eldre tanker.

Bereder fungerer bra i dag opplyser eier. Ingen tiltak er nødvendig foreløpig.

Viser bereder

TG 2 Elektrisk anlegg

Dette er en forenklet kontroll begrenset til de spørsmål og undersøkelser som forskrift til avhendingslova (tryggere bolighandel) § 2-18 inneholder. Dette kan ikke sammenlignes med en kontroll utført av offentlig myndighet (Det lokale eltilsyn) eller registrert elektrovirksomhet, og en bygningssakkyndig har verken kompetanse eller lov til å foreta en slik kontroll.

Tilstandsgraden er vurdert ut fra den forenklede og begrensede kontrollen som forskriften inneholder. El-anlegget kan ha feil og mangler som en slik forenklet undersøkelse ikke vil avdekke. Vær derfor oppmerksom på denne risikoen, og søk videre veiledning eller få en fullstendig kontroll utført av registrert elektrovirksomhet.

Boligen har 35 A hovedsikringer med automater. Takstmann har begrenset erfaring med el-anlegg og det kan være feil og mangler som ikke er registrert.

1. Foreligger det eltilsynsrapport de siste 5 år, og det er ikke foretatt arbeid på anlegget etter denne, utenom retting av eventuelle avvik i eltilsynsrapport (dvs en el-tilsynsrapport uten avvik)?
   Nei

Spørsmål til eier

2. Når ble det elektriske anlegget installert eller sist gang totalt rehabilitert (årstall)? Med totalt rehabilitert menes fullstendig utskiftet anlegg fra inntakssikring og videre.
   0 Alder på¨anlegget er ikke kjent.

3. Er alle elektriske arbeider/anlegg i boligen utført av en registrert elektroinstallasjonsvirksomhet?
   Ukjent Eier opplyser at alle el-arbeider som er utført er utført av registrerte firmaer.

4. Er det elektriske anlegget utført eller er det foretatt tilleggsarbeider på det elektriske anlegget etter 1.1.1999?
   Ukjent

   Det er ikke gitt opplysninger om dette.

5. Foreligger det kontrollrapport fra offentlig myndighet – Det Lokale Eltilsyn (DLE) eller eventuelt andre tilsvarende kontrollinstanser med avvik som ikke er utbedret eller kontrollen er over 5 år?
   Nei Ingen rapporter er forelagt takstmann.

6. Forekommer det ofte at sikringene løses ut?
   Nei Iflg eier er det ingen kurser som løses ut ved normalt bruk av strøm.

7. Har det vært brann, branntilløp eller varmgang (for eksempel termiske skader på deksler, kontaktpunkter eller lignende) i boligens elektriske anlegg?
   Ukjent Iflg eier er det ikke registrert overnevnte.

Generelt om anlegget

8. Er det tegn til at det har vært termiske skader (tegn på varmgang) på kabler, brytere, downlights, stikkontakter og elektrisk utstyr? Sjekk samtidig tilstanden på elektrisk tilkobling av varmtvannsbereder, jamfør eget punkt under varmtvannstank
   Ukjent

9. Er der synlig defekter på kabler eller er disse ikke tilstrekkelig festet?
   Nei

Tilstandsrapport

Inntak og sikringsskap

10. Er det tegn på at kabelinnføringer og hull i inntak og sikringsskap ikke er tette, så langt dette er mulig å sjekke uten å fjerne kapslinger?
    Nei

11. Finnes det kursfortegnelse, og er den i samsvar med antall sikringer?
    Ukjent

12. Foreta en helhetsvurdering av det elektriske anlegget, dets alder, allmenne tilstand og fare for liv og helse. Bør det elektriske anlegget ha en utvidet el-kontroll?
    Ja Det anbefales kontroll av el-anlegget da deler av dette er eldre.

Generell kommentar

Det anbefales utvidet kontroll pga alder på anlegget og en helhetlig vurdering.

Viser el-skap.



Viser loft.

TG 1 Branntekniske forhold

Dette er en forenklet kontroll begrenset til de spørsmål som fremkommer under. Tilstandsgraden er basert på retningslinjer til disse spørsmålene i bransjestandarden NS3600. Dette kan ikke sammenlignes med en fullstendig kontroll av branntekniske forhold av offentlig myndighet, eller en vurdering av boligens branntekniske forhold eller prosjektering fra en rådgiver med spesialkompetanse. En bygningssakkyndig har verken kompetanse til å gi slik veiledning eller lov til å foreta en slik kontroll.

Tilstandsgraden er vurdert ut fra den forenklede og begrensede kontrollen. Det kan være feil og mangler om branntekniske forhold som en slik forenklet undersøkelse ikke vil avdekke. Vær derfor oppmerksom på denne risikoen, og søk videre veiledning eller rådgivning.

Boligen har pulverapparat og røkvarsler.

1. Er det mangler for brannslukningsutstyr i boligen iht. forskriftskrav på søknadstidspunktet, men minst Byggeforskrift 1985?
   Nei Ingen mangler er registrert.

2. Er det skader på brannslokkingsutstyr eller er apparatet eldre enn 10 år?
   Nei Ingen synlige skader og apparatet er under 10 år gammelt.

3. Er det mangler på røykvarsler i boligen iht. forskriftskrav på søknadstidspunktet, men minst Byggeforskrift 1985?
   Nei Det er ikke registrert mangler på dette.

4. Er det skader på røykvarslere?
   Ukjent Ingen synlige skader er registrert.

TOMTEFORHOLD

Byggegrunn

Eiendommen ligger på sandgrunn opplyses det. Opplysninger om grunn er antagelser, det er meget begrensende kontrollmuligheter. Det presiseres at det ikke er foretatt noen geotekniske undersøkelser, det er derfor svært begrensede muligheter for kontroll av byggegrunn og stabilitet i masser.

TG 3 Fuktsikring og drenering

Konstruksjonsmetoden tilsier at det ikke er drenert rundt boligen.

Vurdering av avvik:
• Det mangler, eller på grunn av alder er det sannsynlig at det mangler, utvendig fuktsikring av grunnmuren ved kjeller/underetasje.
• Mer enn halvparten av forventet levetid på drenering er overskredet.

Det er ingen drenering rundt boligen i dag.

Konsekvens/tiltak
• Tiltak for redrenering rundt boligen kan ikke utelukkes.

Det kan ikke utelukkes at det må dreneres rundt boligen pga mer nedbør og overvann.

Kostnadsestimat: 100 000 - 300 000

TG 2 Grunnmur og fundamenter

Tilstandsrapport

Grunnmur i gammel del er i granittstein og det er brukt leca i tilbygget. Begge grunnmurer står rett på sand/terrenget.

Vurdering av avvik:
• Grunnmuren har sprekkdannelser.
• Det er avvik:

Grunnmuren har noen mindre sprekker + setninger. Det er registrert fukt på innsiden av grunnmur i krypkjeller.

Konsekvens/tiltak
• Tiltak:

Sprekker i mur bør fuges igjen for å sjekke om de utvider seg over tid for å sjekke om det er aktive setninger. Det er trolig kapilært oppsug fra grunn under boligen samt gjennom grunnmur som gjør utslag i fukt i grunnmur.

TG 0 Terrengforhold

Tomten er relativt flat.

TG 2 Utvendige vann- og avløpsledninger

Nye avløpsrør i 2017 opplyser eier. Avløp er tilkoblet kommunens anlegg men vann kommer fra privat vannlag. Alder på rør er ikke kjent.

Vurdering av avvik:
• Mer enn halvparten av forventet brukstid er passert på utvendige vannledninger.

Alder på utvendige rør har nå en alder som tilsier over 50 % av sin levetid. Noe trykkfall ved tapping av vann flere steder.

Konsekvens/tiltak
• Det er ikke behov for utbedringstiltak siden anlegget fungerer i dag, men ut ifra alder kan skader plutselig oppstå på eldre anlegg.

Ingen tiltak er nødvendig nå da rørene fungerer opplyser eier. Kontroll av avløpsanlegget kan gjøres via tv-video kontroll.

TG 2 Septiktank

Det ligger en gammel septiktank på eiendommen hvor kloakk er viderført til offenlig nett. Alder på gammel tank er bare stipulert og ikke kjent. Tanken er ikke lenger i bruk.

Årstall: 1970 **Kilde:** Andre opplysninger: Antatt alder.

Vurdering av avvik:
• Mer enn halvparten av forventet brukstid er passert på septiktank.

Tanken ligger inne på eiendommen men er ikke lenger i bruk.

Konsekvens/tiltak
• Andre tiltak:

Tanken er ikke kontrollert men er gitt TG 2 pga alder.

TG 1 Andre tomteforhold

Det er en tinglyst adkomstrett fra eiendommen foran mot syd. Konferer megler.

Bygninger på eiendommen

Uthus

Anvendelse
Uthus

Byggeår
1900

Kommentar
Byggeår er ca.

Standard
Bygget innehar en enkel standard.

Vedlikehold
Bygget har oppgraderingsbehov.

Merk: Bygget er ikke tilstandsvurdert

Beskrivelse
Bygget er oppført på granittmur og noen granitt søyler. Yttervegger er oppført i bindingsverk med utvendig stående kledning. Saltak med betongstein. 2 stk tredører + skyveport. Pvc takrenne på 1 side.
2 vegger på bygget har kledning fra 2017 + ny dør og vindu i 2017. Det er registrert noe råte i gammel kledning, det er ikke montert takrenne på baksiden og det er registrert rust i kroker til takrenne på sydsiden. Gulv i uthuset er sandgrunn og noe tregulv. Bygget har noe skjevheter.

Bygget er gitt Tg 2. Råteskadet treverk er gitt lokal Tg 3.

Bygget er ikke tilstandsvurdert ihht Forskrift til avhendingslova og NS3600. Dette er kun en enkel beskrivelse.

Viser uthus.

Arealer, byggetegninger og brannceller

Standard gjeldende fra 01.01.2024

Arealmålinger og arealoppsett er basert på Norsk standard 3940:2023 Areal- og volum-beregninger av bygninger. Arealet gjelder for tidspunktet da boligen ble målt

Hva er måleverdig areal?

Arealet i rommet må ha minst 1,90 m fri høyde over gulvet og minst bredde på 0,60 m. Et loft med skråtak vil for eksempel bare få registrert målbart areal der høyden er minst 1,90 m og bredden minst 0,60 m.Rommet må ha dør eller luke, og gangbart gulv.

Hva er bruksareal?

BRA = BRA-i + BRA-e + BRA-b

Bruksarealet for bygningen er bruttoarealet minus arealet som opptas av yttervegger.

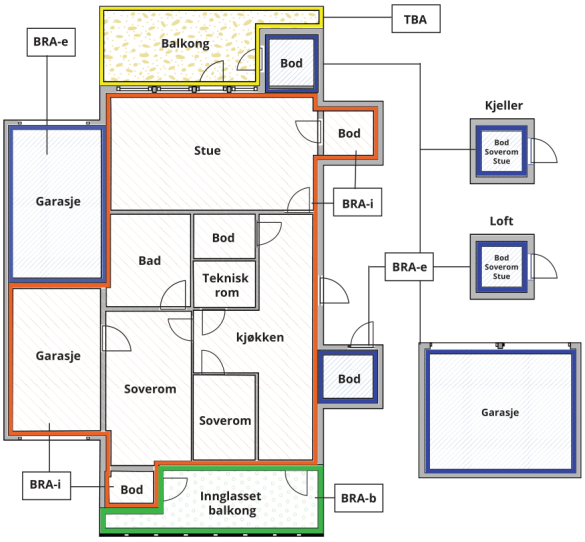

Carport og/eller garasjeplass i felles garasjeanlegg er ikke måleverdig areal

Internt bruksareal **(BRA-i)**	Arealet innenfor boenheten(e)
Eksternt bruksareal **(BRA-e)**	Arealet av alle rom utenfor boenheten(e) og som tilhører denne, slik som for eksempel boder
Innglasset balkong mv **(BRA-b)**	Arealet av innglasset balkong, veranda eller altan når denne er tilknyttet boenheten(e)
Terrasse- og balkongareal **(TBA)**	Arealet av terrasser, åpne balkonger og åpen altan tilknyttet boenheten(e)
Gulvareal **(GUA)**	Er sum av BRA (bruksareal) og ALH (areal med lav takhøyde). Areal med lav takhøyde (ALH) er ikke måleverdig areal, som skyldes skråtak og lav himlingshøyde. GUA kan opplyses i markedsføring der det er aktuelt for den konkrete boligen og kun sammen med BRA-i, for eksempel der gulvflaten har en verdi og har funksjon ved møblering og bruk av rommene. Ikke innredet areal som kaldloft, måles og oppgis normalt ikke.

Arealet kan ikke alltid fastsettes nøyaktig

Areal kan være komplisert eller umulig å måle opp nøyaktig fordi det er vanskelig å fastslå tykkelsen på innervegger, skjevheter i og utforming av bygningskonstruksjoner som karnapp, buer og vinkler som ikke er rette, åpne rom over flere etasjer og så videre.

Eiendommens markedsverdi kan ikke baseres på en matematisk beregning basert på antall kvadratmeter opplyst i rapporten. Opplysninger om areal kan altså ikke alene benyttes for å beregne eiendommens verdi.

Den bygningssakkyndige kan avdekke eventuelle bruksendringer og avvik i branncelleinndeling

Den bygningssakkyndige ser på byggetegninger hvis de er tilgjengelige og dette er en del av oppdraget,og vurderer bruken av boligen opp mot tegningene. Hvis den bygningssakkyndig avdekker at en bolig ikke ser ser ut til å være delt opp i brannceller etter kravene i byggteknisk forskrift på befaringstidspunktet, skal det opplyses om dette.

Reglene om bruksendring og brannceller kan være kompliserte. Søk videre faglige råd om rapporten ikke gir deg svar. Den bygningssakkyndige kan ikke vurdere og svare på alle spørsmål, og kan heller ikke vite om kommunen kan gi unntak for kravene som gjelder. Vil du vite mer?

Om brannceller

En branncelle er hele eller avgrensede deler av en bygning hvor en brann fritt kan utvikle seg uten at den kan spre seg til andre bygninger eller andre deler av bygningen i løpet av en fastsatt tid.

Om bruksendring

Bruksendring er å endre bruken av et rom fra en tillatt bruk til en annen. Dette kan kreve søknad og tillatelse, for eksempel hvis du endrer et rom fra bod til soverom eller arbeidsrom,eller hvis du endrer en bolig til to separate boliger.

Rom for varig opphold har krav til takhøyde, romstørrelse,rømningsvei og lysforhold som må være oppfylt. Du kan søke kommunen om unntak for kravene, men kan ikke regne med å få unntak for krav som går på helse og sikkerhet, for eksempel krav til rømningsvei.

Bruksendring som krever godkjenning, og som ikke er søkt bruksendret, er ulovlig. Kommunen kan etter plan- og bygningsloven kapittel 32 forfølge overtredelser. Kommunen kan pålegge deg å avslutte den ulovlige bruken, eventuelt å rette eller tilbakeføre rommet til godkjent bruk.

Arealer

Fritidsbolig

Ny arealstandard

	Bruksareal BRA m²				
Etasje	**Internt bruksareal (BRA-i)**	**Eksternt bruksareal (BRA-e)**	**Innglasset balkong (BRA-b)**	**SUM**	**Terrasse- og balkongareal (TBA)**
1 Etasje	72			72	
2 Etasje	18			18	
SUM	**90**				
SUM BRA	**90**				

Romfordeling

Etasje	**Internt bruksareal (BRA-i)**	**Eksternt bruksareal (BRA-e)**	**Innglasset balkong (BRA-b)**
1 Etasje	Gang, Gang 2, Bad, Stue, Kjøkken, Toalettrom, Bod		
2 Etasje	Soverom, Soverom 2, Soverom 3 (ikke måleverdig), Soverom 4 (ikke måleverdig)		

Lovlighet

Byggetegninger

Det foreligger ikke tegninger
Kommentar: Det er ikke forelagt tegninger på bygget for takstmann.

Brannceller

Er det påvist synlige tegn på avvik i branncelleinndeling ut ifra dagens byggteknisk forskrift? ☐ Ja ☑ Nei

Nyere håndverkstjenester

Er det ifølge eier utført håndverkstjenester på boligen siste 5 år? ☐ Ja ☑ Nei

Krav for rom til varig opphold

Er det påvist avvik i forhold til rømningsvei, dagslysflate eller takhøyde? ☑ Ja ☐ Nei

Kommentar: Vinduer i 2 etg er for små for godkjent rømningsvei.

Uthus

Ny arealstandard

	Bruksareal BRA m²				
Etasje	**Internt bruksareal (BRA-i)**	**Eksternt bruksareal (BRA-e)**	**Innglasset balkong (BRA-b)**	**SUM**	**Terrasse- og balkongareal (TBA)**
Etasje		23		23	
SUM		**23**			
SUM BRA	**23**				

Romfordeling

Etasje	Internt bruksareal (BRA-i)	Eksternt bruksareal (BRA-e)	Innglasset balkong (BRA-b)
Etasje		Bod, Bod 2, Garasje	

Lovlighet

Byggetegninger

Det foreligger ikke tegninger
Kommentar: Det er ikke forelagt tegninger på bygget for takstmann.

Brannceller

Er det påvist synlige tegn på avvik i branncelleinndeling ut ifra dagens byggteknisk forskrift? ☐ Ja ☑ Nei

Nyere håndverkstjenester

Er det ifølge eier utført håndverkstjenester på boligen siste 5 år? ☑ Ja ☐ Nei
Kommentar: 2 yttervegger er kledd om + ny dør og vindu i ca 2017.

Krav for rom til varig opphold

Er det påvist avvik i forhold til rømningsvei, dagslysflate eller takhøyde? ☐ Ja ☑ Nei

Kommentar: Det er ikke registrert avvik på dette.

Total fordeling mellom P-ROM og S-ROM

Tabellen under viser fordelingen av P-ROM og S-ROM etter veiledningen til NS 3940: 2012. Dette er til informasjon og til sammenligning. Tallene er omtrentlige, kan avvik fra faktiske målinger og er ikke juridisk bindende

	P-ROM(m2)	S-ROM(m2)
Fritidsbolig	89	1
Uthus	0	23

Befarings - og eiendomsopplysninger

Befaring

Dato	Til stede	Rolle
21.2.2025	Jonny Eliassen	Takstingeniør

Matrikkeldata

Kommune	gnr.	bnr.	fnr.	snr.	Areal	Kilde	Eieforhold
3110 HVALER	5	22		0	659.8 m²	BEREGNET AREAL (Ambita)	Eiet

Adresse

Gilboveien 1

Hjemmelshaver

Holmen Annette, Strømnes Hilde Anita Holmen,
Holmen Jan Egil

Kommentar

Tomtearealet er ikke oppmålt av takstmann men hentet fra AMBITA.

Eiendomsopplysninger

Beliggenhet

Eiendommen ligger flott til i Gilboveien på Skjærhalden. Eiendommen ligger ca 50 m fra flott badestrand og ca 150-200 m fra Skjærhalden sentrum. Det er ca 25 min med bil til Fredrikstad sentrum. Bussforbindelse til Fredrikstad og Oslo flere ganger daglig.

Adkomstvei

Eiendommen har adkomst fra offentlig vei.

Tilknytning vann

Boligen er tilkoblet et privat vannlag, konferer megler.

Tilknytning avløp

Eiendommen er tilknyttet offentlig nett via private stikkledninger.

Regulering

Eiendommen ligger innenfor 100 m sonen fra sjøen.

Om tomten

Tomten er relativt flat og pent opparbeidet med gressplen, busker og trær. Steingjerde rundt det meste av eiendomen. Det er flott sjøutsikt fra eiendommen som er meget solrik.

Tinglyste/andre forhold

Det ligger en ubebygget tomt mellom denne eiendommen og sjøen. Eiendommen har boplikt. Det medfølger 2 tinglyste båtplasser på Kroksand Brygge, konferer megler. Eier opplyser at det kan forekomme noe mus i kjøkkeninnredning på vinterstid. Det opplyses at det har vært observert sølvkre i boligen. Stengjerde rundt eiendommen er fredet, konferer megler. Eiendommen har brukt som fritidsbolig i mange år og avstengt på vinterstid. Eier opplyser at ikke er mottatt noen nabovarsler på tilgrensende eiendommer.Oppdraget er bestilt av megler Kari Mette Wernersen Partners Fredrikstad.

Bebyggelsen

Bebyggelsen består av enebolig som er bygget i 2 etasjer, krypkjeller. Frittliggende uthus.

Siste hjemmelsovergang

Kjøpesum	År
2 000 000	2023

Forsikring

Selskap	Avtalenr	Type	Forsikringssum	Årlig premie
		Fullverdi		

Kommentar
Opplysninger er ikke gitt.

Kilder og vedlegg

Dokumenter

Beskrivelse	Dato	Kommentar	Status	Sider	Vedlagt
Egenerklæring	01.04.2025	Egenerklæringen stemmer bra med mine observasjoner, ingen større avvik er registrert.	Gjennomgått		Nei
Eiers rep.	24.01.2025		Ikke gjennomgått		Nei
Megler	31.03.2025		Gjennomgått		Nei
Eiendomsverdi.no	31.03.2025		Gjennomgått		Nei
Teknisk etat	01.04.2025		Gjennomgått		Nei

Revisjoner

Versjon	Dato	Kommentar
1	03.04.2025	
2	03.04.2025	
3	03.04.2025	
4	03.04.2025	

Tilstandsrapportens avgrensninger

STRUKTUR•REFERANSENIVÅ•TILSTANDSGRADER

• Rapporten er basert på innholdskrav i Forskrift til avhendingslova (tryggere bolighandel). Formålet er å gi en tilstandsanalyse til bruk for den som bestiller og/eller i et salg til forbruker, og ikke for andre tredjeparter. Rapportens struktur, metode og begrepsbruk følger i hovedsak Norsk Standard NS 3600:2018 (Teknisk tilstandsanalyse ved omsetning av bolig), samt Takstbransjens retningslinjer for arealmåling når det gjelder fordeling mellom P-areal og S-areal.
• Tilbakeholdt eller uriktig informasjon som har betydning for vurderingen, er ikke bygningssakkyndiges ansvar. Rapporten beskriver avvik, altså en tilstand som er dårligere enn referansenivået. Rapporten framhever normalt ikke positive sider ved boligen ut over det som fremgår av tilstandsgradene.
• Tilstanden angis i rapporten og gir uttrykk for en gitt forventet tilstand blant annet vurdert ut fra alder og normal bruk slik:

i)**Tilstandsgrad 0, TG0:**Ingen avvik eller skader. I tillegg må bygningsdelen være tilnærmet ny, mindre enn 5 år, og det foreligger dokumentasjon på faglig god utførelse.

ii)**Tilstandsgrad 1, TG1:**Mindre avvik. Normal slitasje. Strakstiltak ikke nødvendig. TG1 kan gis når bygningsdelen er tilnærmet ny og det ikke foreligger dokumentasjon på faglig god utførelse.

iii)**Tilstandsgrad 2, TG2:**Vesentlige avvik, og mindre avvik som etter NS 3600 gir TG 2, men som ikke nødvendigvis krever umiddelbare tiltak. I denne rapporten kan TG2 i Rapportsammendrag være inndelt i TG2 som krever tiltak og de som ikke krever umiddelbare tiltak. Konstruksjonen har normalt enten feil utførelse, en skade eller symptomer på skade, sterk slitasje eller nedsatt funksjon. Vedlikehold eller tiltak trengs i nær fremtid, det er grunn til å varsle fare for skader på grunn av alder eller overvåke spesielt på grunn av fare for større skade eller følgeskade. For skjulte konstruksjoner vil alder i seg selv være et symptom som kan gi TG2. For synlige konstruksjoner kan alder sammen med andre symptomer og momenter gi TG2. Avvik under TG2 kan gis sjablongmessig anslag.

iv)**Tilstandsgrad 3, TG3:**Store eller alvorlige avvik. Kraftige symptomer på forhold som man må regne med trenger utbedring straks eller innen kort tid. Påvist funksjonssvikt eller sammenbrudd. Avvik under TG3 skal gis sjablongmessig anslag.

v)**Tilstandsgrad TGiU:**Ikke undersøkt/ikke tilgjengelig for undersøkelse.

• Ved TG0 og TG1 gis det normalt ingen begrunnelse for valg av tilstandsgrad, fordi bygningen eller bygningsdelen da bare har normal slitasje. For anbefalte tiltak ved TG2 og TG3 må bruker av rapporten vurdere om tiltakene er nødvendige og lønnsomme. Hva det vil koste å utbedre rom eller bygningsdeler er et sjablongmessig anslag basert på registrert avvik og angitte tiltak i rapporten. Anslaget er gitt på generelt grunnlag og basert på erfaringstall i seks intervaller, og kan ikke forveksles med en konkret vurdering og tilbud fra en entreprenør eller håndverker. Det må eventuelt innhentes tilbud for en nærmere undersøkelse, og konkret og nøyaktig vurdering av utbedringskostnad. Kostnader til ikke oppdagede avvik/utbedringer/feil kan forekomme. Utbedringskostnad avhenger av personlige preferanser og markedspris på materialer og tjenesteyter.

PRESISERINGER

• Avvik vurderes ut fra tekniske forskrifter på søknadstidspunktet for bygget. Noen bygningsdeler vurderes etter gjeldende teknisk forskrift på befaringstidspunktet. Dette gjelder blant annet:

i) sluk, tettesjikt og fall på bad og vaskerom (våtrom)

ii) Forhold rundt brann, rømming, sikkerhet, for eksempel rekkverkshøyder/åpninger, ulovlige bruksendringer, brannceller mv.

• For skjulte konstruksjoner slik som vann og avløp uten dokumentasjon, er kvalitet og alder vurdert.

• Fastmonterte installasjoner, for eksempel innfelt belysning (downlights), demonteres ikke for å sjekke dampsperren bak. Dette av hensyn til bygningssakkyndiges kompetanse og risikoen for skade.

•Kontroll av fukt i konstruksjonen ved hulltaking i bad og vaskerom (våtrom), rom under terreng (kjelleretasje, underetasje og sokkeletasje) eller andre bygningsdeler skjer etter eiers aksept. Hulltaking av våtrom og rom under terreng kan unntaksvis unnlates, se Forskrift til Avhendingsloven.

• Kontroll av romfunksjoner for P-ROM utføres kun når det ikke foreligger godkjente og byggemeldte tegninger, eller når tegninger ikke stemmer med dagens bruk.

• Bygningssakkyndig gir en forenklet vurdering av branntekniske forhold og elektriske installasjoner i boligen dersom det er mer enn fem år siden sist boligen hadde el-tilsyn. Bygningssakkyndig kan anbefale å konsultere offentlige myndigheter eller kvalifisert elektrofaglig fagperson ved behov for grundigere undersøkelser.

TILLEGGSUNDERSØKELSER

Etter avtale kan tilstandsanalysen utvides til også å omfatte tilleggsundersøkelser utover minimumskravet i forskriften.

BEFARINGEN

Rapporten gir en vurdering av byggverk og bygningsdeler som bygningssakkyndig har observert, og som fremkommer av Forskrift til avhendingsloven. Rapporten er likevel ingen garanti for at det ikke kan finnes skjulte feil, skader og mangler. NS 3600:2018 (Teknisk tilstandsanalyse ved omsetning av bolig) har undersøkelsesnivå fra 1 til 3, der undersøkelsesnivå 1 er det laveste og baseres på visuell observasjon. Rapporten baseres på undersøkelsesnivå 1 med få unntak (våtrom og rom under terreng). I praksis betyr dette at gjennomføringen av befaringen begrenses som følger:

• Det utføres kun visuelle observasjoner på tilgjengelige flater uten fysiske inngrep (f.eks. riving).

• Flater som er skjult av snø eller på annen måte ikke er tilgjengelig eller skjult, blir ikke kontrollert. Det foretas ikke funksjonsprøving av bygningsdeler, som isolasjon, piper, ventilasjon, el. anlegg, osv.

• Det gis ingen vurdering av boligens tilbehør, hvite- og brunevarer og annet inventar. Dette gjelder også integrert tilbehør.

• Inspisering av yttertak er basert på det som er synlig, normalt på innsiden fra loftet og utvendig fra stige/bakkenivå. Befaring av tak må være sikkerhetsmessig forsvarlig for å kunne gjennomføres.

• Stikkprøvetakninger er utvalgt tilfeldig og kan innebære kontroll under overflaten med spiss redskap eller lignende.

Tilstandsrapportens avgrensninger

UTTRYKK OG DEFINISJONER

• Tilstand: Byggverkets eller bygningsdelens tekniske, funksjonelle eller estetiske status på et gitt tidspunkt.

• Symptom: Observerbart forhold som gir indikasjon på hvilken tilstand et byggverk eller en bygningsdel befinner seg i. Benyttes ved beskrivelse av avvik.

• Skadegjørere: Zoologiske eller biologiske skadegjørere, i hovedsak råte, sopp og skadedyr.

• Fuktsøk: Overflatesøk med egnet søkeutstyr (fuktindikator) eller visuelle observasjoner.

• Fuktmåling: Måling av fuktinnhold i materiale eller i bakenforliggende konstruksjon ved bruk av egnet måleutstyr (blant annet hammerelektrode og pigger).

• Utvidet fuktsøk (hulltaking): Boring av hull for inspeksjon og fuktmåling i risikoutsatte konstruksjoner, primært i tilstøtende vegger til bad, utforede kjellervegger og eventuelt i oppforede kjellergulv.

• Normal slitasjegrad: Forventet nedsliting av materiale i overflaten som er basert på enkle visuelle observasjoner. Kan vurderes sammen med bygningsdelens alder.

• Forventet gjenværende brukstid: Anslått tid et byggverk eller en del av et byggverk fortsatt vil være tjenlig for sitt formål (NS3600, Termer og definisjoner punkt 3.9)

AREALBEREGNING FOR BOENHETER

• Areal fastsettes etter Forskrift til avhendingsloven og Norsk Standard 3940 Areal- og volum-beregninger av bygninger fra 2023.

• Areal oppgis i hele kvadratmeter i rapporten, og gjelder for det tidspunkt oppmålingen fant sted.

• Bruksareal (BRA) er det måleverdige arealet som er innenfor omsluttede vegger målt i gulvhøyde (bruttoareal minus arealet som opptas av yttervegger). I tillegg til gulvhøyde gjelder regler om fri bredde for at arealet skal være måleverdig, med betydning for BRA av for eksempel loft med skråtak. BRA består av internt bruksareal (BRA-i), eksternt bruksareal (BRA-e) og innglasset balkong mv (BRA-b). Terrasse- og balkongareal (TBA) opplyses der tilstandsrapporten skal benyttes i boligomsetningen og der det er aktuelt. I tillegg kan gulvareal (GUA) og areal med lav takhøyde (ALH) opplyses sammen med BRA der det er aktuelt og en del av oppdraget. Rom skal ha atkomst og gangbart gulv for å kunne regnes som BRA/måleverdig areal.

• Arealet måles og oppgis dersom arealet oppfyller krav til måleverdighet, slik som at arealet må ha minst en bredde på 0,6m og minst en høyde på 1,9 m osv. Et rom kan være i strid med teknisk forskrift og mangle godkjennelse hos kommunen for den aktuelle bruken, uten at dette får betydning for om arealet måles og oppgis i tilstandsrapporten. Når arealet måles tas det ikke hensyn til om arealet er lovlig oppført eller om bruken er lovlig, bruksendringer, lysforhold eller andre sikkerhetsmangler.

• Eiendommens markedsverdi kan ikke baseres på en rent matematisk beregning i forhold til antall kvadratmeter opplyst i rapporten. Opplysninger om areal kan altså ikke alene benyttes for beregning av eiendommens verdi.

• Rom som ligger utenfor boenheten, men som eier har påvist og/eller opplyst at tilhører boenheten, er oppmålt og inkludert i BRA-e. Det er ikke fremvist dokumentasjon på at rommet tilhører boenheten, med mindre dette er angitt særskilt. Rom utenfor boenheten kan omdisponeres av borettslaget/sameiet og dette kan påvirke boligens BRA. Vær oppmerksom på at NS 3940:2023 og eierseksjonsloven har ulik definisjon av fellesareal. Ved arealmåling gjelder NS 3940:2023 som definerer fellesareal slik: "Delen av bygning som brukes av to eller flere bruksenheter eller til bygningens forvaltning, drift eller vedlikehold.

• I en overgangsperiode skal rapporter som benyttes i boligomsetningen eller dersom det er en del av oppdraget også opplyse om fordelingen mellom P-ROM og S-ROM med utgangspunkt i definisjonene som fremkommer av veiledningen til Norsk Standard 3940 Areal- og volum-beregninger av bygninger fra 2012. Fordelingen mellom P-ROM og S-ROM er basert på veiledningen og bygningssakkyndiges eget skjønn. P-ROM er måleverdige rom som benyttes til kort eller langt opphold. S-ROM er måleverdige rom som benyttes til lagring, og tekniske rom. Bruken av et rom på befaringstidspunktet har betydning for om rommet defineres som P-ROM eller S-ROM. Dette betyr at rommet både kan være i strid med teknisk forskrift og mangle godkjennelse i kommunen for den aktuelle bruken, uten at dette vil få betydning for valg av arealkategori.

• Se øvrig informasjon om areal i rapporten, Norsk Standard 3940 (2012 og 2023) og veiledningen til disse.

PERSONVERN

iVerdi AS, bygningssakkyndig og takstforetaket behandler person-opplysninger som bygningssakkyndig trenger for å kunne utarbeide rapporten. Personvernerklæring med informasjon om bruk av personopplysninger og dine rettigheter finner du her
Personvernerklæring - iVerdi

DELING AV PERSONOPPLYSNINGER FOR TRYGGERE BOLIGHANDEL OG MULIG RESERVASJON

Norsk takst og deres samarbeidspartnere benytter personopplysninger fra rapporten for analyse- og statistikkformål, samt utvikling og drift av produkter og tjenester for takstbransjen og andre aktører i bolig-omsetningen. Les mer om dette og hvordan du kan reservere deg på https://www.norsktakst.no/norsk/om-norsk-takst/personvernerklaering/reservasjon/

Vendu lager en boliganalyse basert på opplysninger fra rapporten. Les mer om dette og hvordan du kan reservere deg her:
https://samtykke.vendu.no/HW2086

KLAGEORDNING FOR FORBRUKERE

Er du som forbruker misfornøyd med bygningssakkyndiges arbeid eller opptreden ved taksering av bolig eller fritidshus, se www.takstklagenemnd.no for mer informasjon

Egenerklæringsskjema

Anticimex FORSIKRING

Dette skjema vil være en del av salgsoppgaven

Meglerfirma	Foss & Co Østfold Eiendomsmegling AS	Oppdragsnr.	206250003
Adresse	Gilboveien 1		
Postnr.	1680	Sted	SKJÆRHALDEN
Er det dødsbo?	☒ Nei ☐ Ja	Avdødes navn	
Salg ved fullmakt?	☒ Nei ☐ Ja	Navn hjemmelshaver	
Når kjøpte du boligen?	2008	Hvor lenge har du bodd i boligen?	0
		Har du bodd i boligen siste 12 mnd?	☒ Nei ☐ Ja
I hvilket selskap har du (evt. sameiet/brl/aksjelaget) tegnet bygningsforsikring?	Gjensidige Forsikring	Polise/avtalenr	88122065
Selger 1 Fornavn	Annette	Etternavn	Holmen
Selger 2 Fornavn	Hilde Anita Holmen	Etternavn	Strømnes
Selger 3 Fornavn	Jan Egil	Etternavn	Holmen

SPØRSMÅL FOR ALLE TYPER EIENDOMMER

(spørsmål som besvares med «Ja», skal beskrives nærmere i feltet «Kommentar»)

1. Kjenner du til om det er/har vært feil ved våtrommene, f.eks. sprekker, lekkasje, råte, lukt eller soppskader?

☐ Nei ☒ Ja ☐ Vet ikke Kommentar: Sprekk i gulvbelegg i dusjen

2. Kjenner du til om det er utført arbeid på bad/våtrom? Hvis nei, gå til punkt 3.

☒ Nei ☐ Ja, kun faglært ☐ Ja, både av faglært og ufaglært / egeninnsats ☐ Ja, kun av ufaglært / egeninnsats ☐ Vet ikke

Firmanavn

Redegjør for hva som ble gjort av hvem og når:

2.1 Ble tettesjikt/membran/sluk oppgradert/fornyet?

☐ Nei ☐ Ja ☐ Vet ikke

Firmanavn

Redegjør for hva som ble gjort av hvem og når:

2.2 Foreligger det dokumentasjon på arbeidene?

☐ Nei ☐ Ja ☐ Vet ikke Kommentar

2.3 Dersom arbeidet er søknadspliktig (f.eks. bruksendring fra bod til bad, brudd på brannskille), er arbeidet byggemeldt?

☐ Nei ☐ Ja ☐ Vet ikke Kommentar

3. Kjenner du til om det er/har vært feil på vann/avløp, herunder rørbrudd, tilbakeslag, tett sluk eller lignende?

☒ Nei ☐ Ja ☐ Vet ikke Kommentar

4. Kjenner du til om det er/har vært utført arbeid/kontroll på vann/avløp?

☒ Nei ☐ Ja, kun faglært ☐ Ja, både av faglært og ufaglært / egeninnsats ☐ Ja, kun av ufaglært / egeninnsats ☐ Vet ikke

Firmanavn

Redegjør for hva som ble gjort av hvem og når:

5. Kjenner du til om det er/har vært problemer med drenering, fuktinnsig, øvrig fukt eller fuktmerker i underetasje/kjeller?

☒ Nei ☐ Ja ☐ Vet ikke Kommentar

6. Kjenner du til om det er/har vært problemer med ildsted/skorstein/pipe, f. eks dårlig trekk, sprekker, pålegg etter tilsyn, fyringsforbud eller lignende?

☒ Nei ☐ Ja ☐ Vet ikke Kommentar

7. Kjenner du til om det er/har vært skjevheter/setningsskader, f. eks. riss/sprekker i mur, skjeve gulv eller lignende?

☒ Nei ☐ Ja ☐ Vet ikke Kommentar

8. Kjenner du til om det er/har vært sopp/råteskader i boligen?

☒ Nei ☐ Ja ☐ Vet ikke Kommentar

9. Kjenner du til om det er/har vært insekter/skadedyr i boligen som f.eks. rotter, mus, skjeggkre, maur eller lignende?

☐ Nei ☒ Ja ☐ Vet ikke Kommentar Forekommer mus og sølvkre på kjøkken når boligen er vinterstengt

10. Kjenner du til om det er/har vært utettheter i terrasse/garasje/tak/fasade?

☒ Nei ☐ Ja ☐ Vet ikke Kommentar

11. Kjenner du til om det har vært utført arbeider på terrasse/garasje/tak/fasade?

☐ Nei ☐ Ja, kun faglært ☐ Ja, både av faglært og ufaglært / egeninnsats ☒ Ja, kun av ufaglært / egeninnsats ☐ Vet ikke

Firmanavn

Redegjør for hva som ble gjort av hvem og når: Skiftet 2 vegger på uthus, ny dør og vindu i 2017

12. Kjenner du til om det er/har vært utført arbeider på el-anlegget eller andre installasjoner (f.eks. oljetank, sentralfyr, ventilasjon)? Hvis nei, gå til punkt 13.

☒ Nei ☐ Ja, kun faglært ☐ Ja, både av faglært og ufaglært / egeninnsats ☐ Ja, kun av ufaglært / egeninnsats ☐ Vet ikke

Firmanavn

Redegjør for hva som ble gjort av hvem og når:

12.1 Foreligger det samsvarserklæring for hele eller deler av det elektriske anlegget (i henhold til forskrift om lavspenningsanlegg)?

☐ Nei ☐ Ja ☐ Vet ikke Kommentar

13. Kjenner du til om det er utført kontroll av el-anlegget og/eller andre installasjoner (f.eks. oljetank, sentralfyr, ventilasjon)?

☒ Nei ☐ Ja ☐ Vet ikke Kommentar

14. Har du ladeanlegg/ladeboks for el-bil i dag?

☒ Nei ☐ Ja ☐ Vet ikke Kommentar

15. Kjenner du til om ufaglærte har utført arbeider som normalt bør utføres av faglærte personer utover det som er nevnt tidligere (f.eks. på drenering, murerarbeid, tømrerarbeid etc.)?

☒ Nei ☐ Ja ☐ Vet ikke Kommentar

16. Kjenner du til om det er nedgravd oljetank på eiendommen? Hvis nei, gå til punkt 17.

☒ Nei ☐ Ja ☐ Vet ikke

16.1 Har kommunen gitt dispensasjon til at den nedgravde oljetanken kan bli liggende, f. eks. ved at den nedgravde oljetanken tømmes, saneres eller fylles igjen med masser?

☐ Nei ☐ Ja ☐ Vet ikke Kommentar

17. Kjenner du til forslag til- eller vedtatte reguleringsplaner, andre planer, nabovarsel, eller offentlige vedtak som kan medføre endringer i bruken av eiendommen eller eiendommens omgivelser?

☒ Nei ☐ Ja ☐ Vet ikke Kommentar

18. Kjenner du til om det foreligger påbud/heftelser/krav/manglende tillatelser vedrørende eiendommen?

☒ Nei ☐ Ja ☐ Vet ikke Kommentar

19. Selges eiendommen med utleiedel, leilighet eller hybel eller lignende? Hvis nei, gå til punkt 20.

☒ Nei ☐ Ja ☐ Vet ikke

19.1 Hvis ja, er rommene som benyttes til ovennevnte godkjent til beboelse (rom til varig opphold) av bygningsmyndighetene?

☐ Nei ☐ Ja ☐ Vet ikke Kommentar

20. Kjenner du til om det er innredet/bruksendret/bygget ut kjeller eller loft eller andre deler av boligen? Hvis nei, gå til punkt 21.

☒ Nei ☐ Ja ☐ Vet ikke Kommentar

20.1 Er innredningen/utbyggingen godkjent hos bygningsmyndighetene?

☐ Nei ☐ Ja ☐ Vet ikke Kommentar

21. Kjenner du til manglende brukstillatelse eller ferdigattest?

☒ Nei ☐ Ja ☐ Vet ikke Kommentar

22. Kjenner du til om det er foretatt radonmåling?

☒ Nei ☐ Ja ☐ Vet ikke Kommentar

23. Kjenner du til om det foreligger skaderapporter, tidligere tilstandsvurderinger/rapporter eller målinger?

☒ Nei ☐ Ja ☐ Vet ikke Kommentar

24. Kjenner du til andre forhold av betydning som kan være relevant for kjøper å vite om (f.eks. tinglyste forhold, private avtaler, nabovarsel, rasfare)?

☐ Nei ☒ Ja ☐ Vet ikke Kommentar 2 tinglyste båtplasser, skjøte på tilgang på innkjørsel til eiendommen

SPØRSMÅL FOR BOLIGER I SAMEIER/BORETTSLAG/BOLIGAKSJESELSKAP:

25. Kjenner du til om sameie/laget/selskapet er involvert i tvister av noe slag?

☒ Nei ☐ Ja ☐ Vet ikke Kommentar

26. Kjenner du til vedtak/forslag til vedtak om forhold vedrørende eiendommen som kan medføre økte felleskostnader/økt felles gjeld?

☒ Nei ☐ Ja ☐ Vet ikke Kommentar

27. Kjenner du til om det er/har vært sopp/råteskader/insekter/skadedyr i sameiet/laget/selskapet som f.eks. rotter, mus, maur eller lignende?

☐ Nei ☒ Ja ☐ Vet ikke Kommentar Forkommer mus og sølvkre på kjøkken når boligen er vinterstengt

28. Kjenner du til om det er/har vært skjeggkre i sameiet/laget/selskapet (i fellesareal eller i andre boliger)?

☒ Nei ☐ Ja ☐ Vet ikke Kommentar

TILLEGGSKOMMENTAR

Boligen er brukt som Fritidseiendom - eiendommen ble overført til Jan Egil Holmen, Hilde Anita H. Strømnes og Annette Holmen i 2008, men det var Anne - Lise Holmen som hadde bruksrett til hun døde i 2018.

Jeg bekrefter at opplysninger er gitt etter beste skjønn. Jeg er kjent med at dersom jeg har gitt ufullstendige, uriktige eller misvisende opplysninger om eiendommen, vil selskapet kunne søke hel eller delvis regress for sine utbetalinger eller redusere sitt ansvar helt eller delvis, jfr. Vilkår for boligselgerforsikring punkt 9.1 og forsikringsavtaleloven kapittel 4.

Jeg er orientert om at mitt mulige ansvar som selger etter avhendingsloven, eventuelt etter kjøpsloven (aksjeboliger), og om Anticimex Forsikrings boligselgerforsikringstilbud. Jeg er klar over at avtale om tegning av forsikring er bindende fra signering av egenerklæringsskjema. Premietilbudet som er gitt av megler er bindende for Anticimex Forsikring i 6 måneder fra oppdragsinngåelse med megler. Etter dette vil premien og forsikringsvilkårene kunne justeres. Fra 15.12.2024 vil prisene for boligselgerforsikring bli justert opp i henhold til nye premietabeller. Oppdrag inngått eller fornyet før 15.12.2024 vil også få nye priser når disse oppdragene er eldre enn 6 måneder regnet fra oppdragsinngåelsen eller siste fornyelse. Det forutsettes at denne premiejusteringen aksepteres for at boligselgerforsikringen skal være gyldig.

Når premietilbudet ikke lenger er bindende for forsikringsselskapet, må egenerklæringsskjemaet signeres på nytt og eventuelle endringer påføres. Det vil da være forsikringspremien og forsikringsvilkårene på ny signeringsdato som legges til grunn.

Det kan ikke tegnes boligselgerforsikring ved salg av boligeiendom i følgende tilfeller:
- mellom ektefeller eller slektninger i rett oppstigende eller nedstigende linje, søsken, eller
- mellom personer som bor eller har bodd på boligeiendommen og/eller
- når salget skjer som ledd i sikredes næringsvirksomhet/er en næringseiendom
- etter at boligeiendommen er lagt ut for salg.
- Dersom det ikke foreligger risikovurdering (tilstandsrapport) for boligeiendommen som tilfredsstiller kravene i forskrift til avhendingslova FOR-2021-06-08-1850

Forsikringsselskapet kan ved skriftlig samtykke likevel akseptere tegning av forsikring også i ovennevnte tilfeller. Dersom selskapet ikke har gitt skriftlig samtykke, kan erstatningen bortfalle.
Ved oppgjørsoppdrag trer forsikringen i kraft når kontrakten er signert av begge parter, begrenset til siste 12 måneder før overtakelse.

For øvrig oppfordrer selger potensielle kjøpere til å undersøke eiendommen grundig, jf. avhendingsloven § 3-10 og kjøpslovens § 20 (aksjeboliger).

Ved signering av nærværende skjema aksepteres at Buysure AS, Visma Real Estate AS og Signicat AS ikke har ansvar for transaksjonen som tjenesten benyttes til, og ikke kan holdes ansvarlig for eventuelt tap av noen art som følge av brukerfeil, eventuelle feil ved Signicat AS og Visma Real Estate AS sine tjenester eller tredjepartsløsninger, herunder BankID.

Forsikringsvilkårene leser du i sin helhet på: https://buysure.no/Anticimex/vilkaar	Les mer om boligselgerforsikringen og se prislister her: buysure.no/boligselgerforsikring

☒	Jeg ønsker å tegne boligselgerforsikring, og bekrefter å ha mottatt og lest forsikringsvilkårene og informasjonsbrosjyre til selger i forbindelse med tegning av boligselgerforsikring. Forsikringen trer i kraft på det tidspunkt det foreligger en budaksept mellom partene, begrenset til tolv måneder før overtagelse. Ved oppgjørsoppdrag trer forsikringen i kraft når kontrakten er signert av begge parter, begrenset til siste 12 måneder før overtakelse. Jeg bekrefter med dette at eiendommen ikke er en næringseiendom, at den ikke selges som ledd i næringsvirksomhet eller mellom ektefeller eller slektninger i rett oppstigende eller nedstigende linje, søsken, eller mellom personer som bor eller har bodd på boligeiendommen. Dersom forsikringen er tegnet i strid med ovenstående (se også forsikringsvilkårene punkt 9) kan Anticimex Forsikring søke hel eller delvis regress for sine utbetalinger og/eller redusere sitt ansvar helt eller delvis. Jeg er innforstått med at eiendomsmegleren ikke har fullmakt til å gjøre unntak fra ovennevnte begrensninger. 11 % av forsikringspremien er honorar til Buysure AS. For boligselgerforsikring med Anticimex risikovurderingsrapport, er også kr. 1250,- av total forsikringspremie honorar til Buysure. Honoraret inngår i den totale premien du betaler inklusive evt. adm. gebyr og kostnadsdekning til eiendomsmegler.

☐	Jeg ønsker ikke å tegne boligselgerforsikring, men megler har tilbudt meg å tegne slik forsikring.

☐	Jeg kan ikke tegne boligselgerforsikring iht. vilkår

☒	Jeg samtykker til bruk av elektronisk kommunikasjon med forsikringsselskapet og/eller deres representanter.

☐	Jeg samtykker ikke til bruk av elektronisk kommunikasjon med forsikringsselskapet og/eller deres representanter.

Hvaler kommune

Eiendomsopplysninger

Knr-Gnr/bnr/fnr/snr
3110-5/22/0/0

10. april 2025

Kommunale pålegg

Det er ikke kjent at det er knyttet kommunale pålegg til denne eiendommen.

EIENDOMSINFORMASJON FRA KOMTEK

3110 Hvaler - 5/22/0/0

Eierrepresentant: Strømnes Hilde A Holmen

Regningsmottaker: Strømnes Hilde A Holmen

OPPLYSNINGER FRA MATRIKKELEN

Type	Grunneiendom	Bruksnavn	KROKSAND	Grunnforurensing	Nei
Kommune	3110 Hvaler	Tinglyst	Ja	Har festegrunner	Nei
Gårdsnr	5	Seksjonert	Nei	Punktfeste	Nei
Bruksnr	22	Oppgitt areal	0 m2	Kulturminne	Nei
Festenr	0	Beregnet areal	659,8 m2		
Seksjonsnr	0				

ADRESSER

(Antall: 1)

Adresse	Gilboveien 1	Tilleggsnavn		Kirkesogn	Hvaler
	1680 SKJÆRHALDEN	Grunnkrets	Skjærhalden østre	Valgkrets	Østre

TINGLYSTE EIERE

(Antall: 3)

Eier	Adresse	Postnr/Sted	Eierandel	Rolle
STRØMNES HILDE A HOLMEN	LAURBÆRÅSEN 16	1622 GRESSVIK	1/3	Hjemmelshaver
HOLMEN JAN EGIL	STANGEBYEVEIEN 3	1621 GRESSVIK	1/3	Hjemmelshaver
HOLMEN ANNETTE	Stenkroken 6	1680 SKJÆRHALDEN	1/3	Hjemmelshaver

KOMMUNALE AVGIFTER I KOMTEK

Vare		Grunnlag	Enhetspris	Fra	Andel	Korr%	Årsbeløp inkl. mva
120	Renovasjon fritid	1,00 stk	kr 3 320,00	01.04.2025	1/1	0	kr 4 150,00
506	Branntilsyn fritidsbolig	1,00 stk	kr 320,00	01.04.2025	1/1	0	kr 320,00
320	Avløp årsgebyr fritid	1,00 stk.	kr 2 736,00	01.04.2025	1/1	0	kr 3 420,00
63	Eiendomsskatt fritid	4 631 200,00 prom	kr 2,10	01.04.2025	1/1	0	kr 9 725,00
309	Avløp antatt forbruk	23,00 m3	kr 51,30	01.04.2025	1/1	0	kr 1 475,00
							kr 19 090,00

VANNMÅLERE

Målernummer	Prosent vann	Prosent avløp	Type avlesning	Avlesningdato	Forbruksår	Forbruk	Målerstand
77981954	0	100	Årsavlesning - Ekstern kilde	7.1.2025	2024	24	179

Hvaler Kommune

Megleropplysninger

Fredrikstad brannvesen, avd. Boligtilsyn
7. april 2025

Opplysninger fra Fredrikstad brannvesen

Eiendomsopplysninger:

Gnr.:	**5**	Bnr.:	**22**	Fnr.:		Snr.:	
Adresse:		**Gilboveien 1**					

Beskrivelse av dette produktet:
WI01061700 Opplysninger fra Fredrikstad brannvesen

Opplysninger om at bygg omfattes av bestemmelsene i brannvernlovens §13, og om det er foretatt branntilsyn og kontroll med piper/ildsteder som har resultert i rapport og eventuelt pålegg.
Kopi av rapporter og opplysninger om pålegg vedlegges.

Fyringsanlegg, tilsyn	Ja:		Nei:	***X***	Sist tilbud, dato: 27.06.2022	
Er det registrert pålegg / mangler vedrørende piper og ildsteder?	Ja:	***X***	Nei:		Ukjent:	
Røykløp feid/ sjekket	Ja:		Nei:	***X***	Sist tilbud, dato: 27.06.2022	

Med vennlig hilsen

Stian Christoffersen
Avdelingsleder
Fredrikstad brannvesen, avd. Boligtilsyn
Telefon: 915 16 004

Hvaler kommune
Meglerinformasjon

Strømnes Hilde A Holmen

Laurbæråsen 16

1622 Gressvik

Adresse:	Gilboveien 1 (H - 1 - 1)	**Dato:**	07.04.2025
Bygningsnr:	15136995	**Saksreferanse:**	
Eiendom:	5 / 22 / 0 / 0	(bes oppgitt ved svar)	
Antall røykløp:	1	**Vår referanse:**	Jan Markus Lorentzen
Antall ildsted:	1	**Avtale nr:**	71113
Tilsyn:	Ikke utført 27.06.2022		
Hyppighet:	Hvert 6. år		

Følgende avvik/ anmerkninger er registrert hos Hvaler/ Fredrikstad kommune på overnevnte eiendom. Brannvesenets kontroll er utført i forbindelse med lovpålagt tilsyn. Det opplyses om at tilsynet ikke er en godkjenning av brannsikkerheten.
Det er eier som er ansvarlig for brannsikkerheten i hele bygget.

Avvik røykløp:

Gjelder: Teglskorstein **Plassering:**

1 Adkomst på tak Mangler takstige
Avvik fra:

2 Brennbart materiale for nær sotluke
Avvik fra:

OBS!
Opplysninger om kommunale pålegg i dette skjema er gitt ut fra dokumenter som forekommer i kommunens arkiv / datasystem.
Endringer av diverse art på eiendommen som det er ikke er søkt eller meldt om, kan ikke kommunen svare for.

Mellom

Navn: Anne Lise Holmen

som eier av eiendommen gnr. 5 bnr. 22 i Hvaler kommune

og

Hvaler kommune

er inngått følgende avtale om avvikling av bestående rettigheter til fortøyning og båtfeste i Skjærhalden.

1. Hvaler kommune har begjært skjønn for Fredrikstad tingrett til gjennomføring av vedtak om ekspropriasjon av rettigheter til all form for fortøyning, opplag og plass for private båter i område BA1 i reguleringsplan for Skjærhalden sentrum, vedtatt 15.12.2004. Partene er enige om å gjennomføre avståelse av disse rettigheter på vilkår som følger av pkt, 2 nedenfor.

2. Eier av eiendommen gnr. 5 bnr. 22 skal ha tinglyst varig rett til en båtplass med bredde 2,5 meter og dypgang minimum 1,2 meter målt ved lavvann, i planlagt nyetablert bryggeanlegg ved Skjærhalden. Bryggens plassering fremgår i hovedtrekk av reguleringsplanen for Skjærhalden sentrum.

   For båtplass betaler eieren den til enhver tid gjeldende avgift for båtplasser i anlegget.

   Som vederlag for avviklingen betaler kommunen engangserstatning kr. 25.000, som utbetales ved tildeling av båtplass når anlegget er ferdig til å tas i bruk.

   Båtplass skal være etablert innen 2 år fra nærværende avtales inngåelse.

   Rettigheten til båtplass følger eiendommen også ved eventuell overdragelse.

   Inntil båtplass er ferdig og klar til bruk kan eier benytte nåværende båtplass. Hvis opparbeidelsen av friområdet og bryggeanlegg krever det, kan kommunen henvise rettighetshaverne til ny midlertidig fortøyning inntil ny permanent båtplass er stilt til rådighet.

Hvis anlegget av ulike årsaker ikke kommer til utførelse innen angitt frist, bortfaller denne avtale uten ansvar for Hvaler kommune. Eier beholder sine rettigheter som før.

3. Etter nærmere rutiner som avtales med havnen kan båtplassen leies ut slik at driftsleder for havnen til enhver tid skal vite hvem som bruker plassen og holder utleier ansvarlig for at bruksreglene følges og at den til enhver tid gjeldende avgift i havneanlegget blir betalt i rett tid.

4. Avtalen kan tinglyses. Pengeheftelser og særrettigheter på eiendommen skal vike prioritet for denne avtale, som skal ha 1. prioritet.

   Omkostningene for opprettelse av avtalen og tinglysningen av denne bæres av kommunen.

   Grunneier medvirker til at kommune gir de nødvendige offentlige tillatelser for gjennomføring av denne avtale.

5. Denne avtale kan ikke endres uten samtykke fra Staten v/Direktoratet for naturforvaltning. Direktoratet gir statlig tilskudd til opparbeidelse og vederlag.

6. Hvis det oppstår tvist om forståelsen av de enkelte punkter i avtalen, skal tvisten avgjøres av de ordinære domstoler hvis ikke partene blir enige om annen form for tvisteløsning.

7. Denne avtale utferdiges i to eksemplarer, ett til hver av partene.

Dato: 15.02.2011

Anne Lise Holmen

Dato:

Hvaler kommune

TINGLYST
DOKUMENTNR. 185343
28 AUG. 2015
STATENS KARTVERK
Malene R. Løbben

Bilag 5.

Skjöde

Undertegnede Harald Hansen, eier af gaards nr 5 bruks nr 7, Kultorp i Hvaler, gjör herved vitterligt at have solgt, ligesom jeg herved sælger, skjöder og afhænder til sinmand Anton Henriksen og arvinger en husstomt af min nævnte gaard, Krogsand kaldet, for den omforenede kjöbesum 200-to hundrede Kroner.

Da köberen agter at optage laan i Arbeiderbrug og Boligbanken er tomten Krogsand bleven skyldsat den 14 de denne og tillagt 1 öres skyld. ~~Brugsnummer vil blive tillagt tomten~~ ved skyldsetningens tinglysning.

Ovenanførte kjöbesum er betalt, hvorfra bruget Krogsand skal følge og tilhöre kjöberen Anton Henriksen og arvinger som en lovlig kjöbt og betalt eiendom.

Det bemærkes at kjöberen har ret til vei over min eiendom til nærmeste almindelige færdselsvei ~~og til strandsen~~.

Kultorp den 22 desember 1905

Til vitterlighed
Vilmer Nilsen
O. Nilsen

Som Sælger
Harald. Hansen

Som Kjöber
Anton
Henriksen

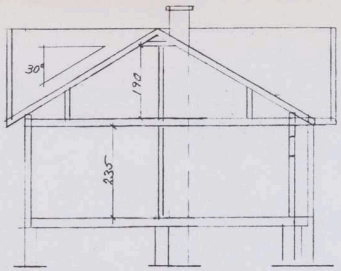

SNITT A-A

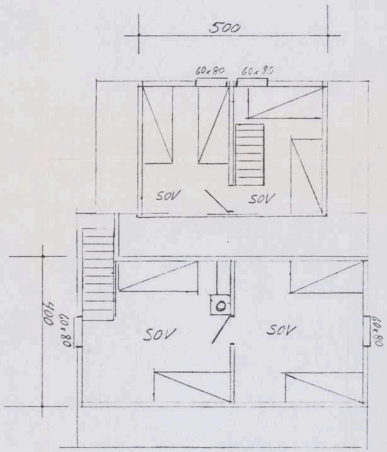

PLAN 2 ETG

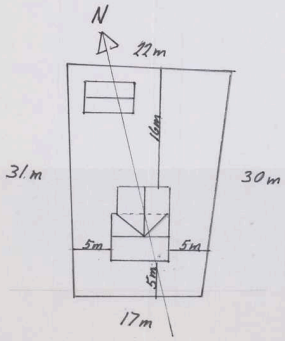



NORD

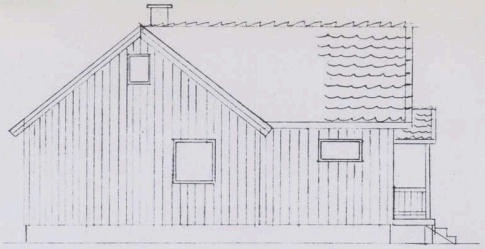

ØST

Bygningssjefen i Hvaler
21 FEB. 1991
J.nr.: ..... Ark.: .....
Saksbeh. .....

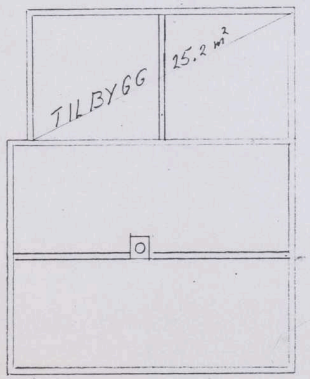

PLAN MUR

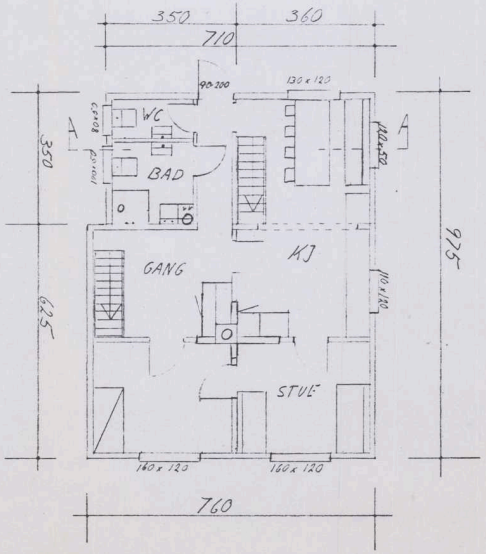

PLAN 1 ETG.

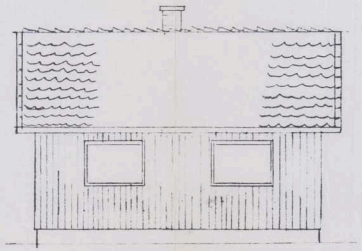

SYD

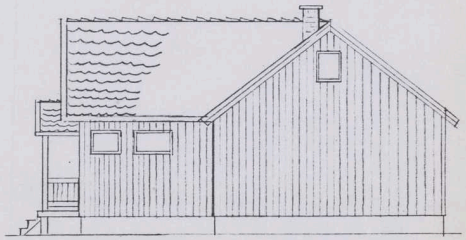

VEST

TEGNING. PLAN - SNITT - FASADER - SITUASJONSPLAN	MÅLESTOKK: 1-500
BYGGM: KETIL HANSEN	1:100
ASTRID T HELGESEN	TILBYGG: 25.2 m²
SOMMERBOLIG KROKSAND - SKJÆRHALDEN	TOTALT: 72.0+48
GRESSVIK 6-2 91	TEGN NR 01

WI30110100 Eiendomsstatus

Eiendomsopplysninger fra matrikkelen:

Gnr: 5	**Bnr:** 22	**Fnr:** 0	Snr: 0
Adresse:	Gilboveien 1		
Areal:	659.8 m² *		
Antall boenheter:	0		

OBS !
Plandataene er hentet fra kommunens digitale planregister.
Disse kan inneholde småfeil og bør oppfattes som veiledende.
Det er det stemplede analoge kartet / dokumentet som er det juridiske plandokument.

Planopplysninger:

Kommuneplan, navn: Kommuneplan 2019-2031 Plandokumenter på kommunens nettsider	**Formål/Hensynssone:** 5 - Byggegrense, utb.volum, funksjonskrav 6 - Miljøhensyn 570 - Hensyn kulturmiljø, H570 , ID 011171 1001 - Bebyggelse og anlegg	**Godkjent/vedtatt:** juni 20, 2019
Kommunedelplan, navn: Kommunedelplan Skjærhalden 2024-2036 Plandokumenter på kommunens nettsider	**Formål/Hensynssone:** 5 - Byggegrense, utb.volum, funksjonskrav 1110 - Boligbebyggelse	**Godkjent/vedtatt:** november 14, 2024
Reguleringsplan, navn: 71 Skjærhalden	**Formål/Hensynssone:** 111 - Frittliggende småhusbebyggelse	**Godkjent/vedtatt:** april 27, 2005
Reguleringsbestemmelser: Reguleringsbestemmelser 71_130.pdf		

*For matrikkelenhet:

Om fullstendighet og nøyaktighet i matrikkelrapporten

Matrikkelen ble etablert ved konvertering av data fra tidligere registre. Det kan variere hvor gode disse dataene er med hensyn på fullstendighet og nøyaktighet. I enkelte tilfeller kan grensepunkt og grenselinjer mangle helt eller delvis eller være feil registrert. Det kan være feil og mangler ved registrert bygnings- og adresseinformasjon. Fullstendighet og stedfestingsnøyaktighet er generelt bedre innenfor enn utenfor tettbygd strøk. Vi gjør oppmerksom på at for mange matrikkelenheter og bygg hefter usikkerhet ved arealet som oppgis.

Usikre grenser.
Eiendommen tilfredsstiller ikke dagens krav til stedfesting av eiendomsgrenser. Grensene er usikre og det vil ofte medføre arealavvik i forhold til eksisterende areal i marka. For å få nøyaktig grensebestemmelse anbefales det å rekvirere ny oppmåling.

Erklæring om rettighet i fast eiendom [1]

Innsenders navn (rekvirent):		
Hvaler kommune		
Adresse:		
Storveien 32		
Postnummer:	Poststed:	
1680	Skjærhalden	
Fødselsnr./Org.nr.		Ref.nr.
964947082		L. Kile

Plass for tinglysingsstempel

TINGLYST
DOKUMENTNR. 785 343
28 AUG 2015
STATENS KARTVERK

1. Hjemmelshaver (avgiver)

Navn	Fødselsnr./org.nr. (11/9 siffer)
Hvaler Kommune	964947082

2. Eiendom (avgivers) [3]

Kommunenr.	Kommunenavn	Gnr.	Bnr.	Fnr.	Snr.
0111	Hvaler Kroksand Brygge	5	172		

3. Rettighetshaver – fyll ut enten alternativ A eller B

A

Rettighet for fast eiendom (reell servitutt) [4]

Kommunenr.	Kommunenavn	Gnr.	Bnr.	Fnr.	Snr.
0111	Hvaler	5	22		

B

Rettighet for person (personleg servitutt/pengeheftelse)

Navn	Fødselsnr./Org.nr. (11/9 siffer)

Dato	Hjemmelshavers underskrift [5]
26/8-15	Frivind Borge

4. Beskrivelse av rettigheten [6]

Leierett for båtplass ved kommunal brygge i Hvaler kommune Kroksand Gnr 5/ Bnr 172.
Se vedlagt avtale.

Vedlegg: Kart/skisse som viser avgivers eiendom og rettigheten inntegnet. ☒ Ja ☐ Nei
(OBS! Viktig dersom rettigheten er knyttet til en fysisk del av eiendommen)

5. Andre avtaler (som ikke skal tinglyses) [7]

6. Underskrifter

Sted og dato	Hjemmelshavers (avgivers) underskrift [8]
Hvaler 26/8-15	Trond Berg

Noter:

1) Dette skjemaet kan brukes for tinglysing av rettigheter i fast eiendom, som for eksempel veirett, jaktrett, borett, forkjøpsrett og lignende. Hvilke rettigheter som er gjenstand for tinglysing reguleres av tinglysingsloven § 12. Skjemaet fylles ut i to eksemplarer og sendes til følgende adresse: **Kartveket Tinglysing, Postboks 600 Sentrum, 3507 Hønefoss.** Det ene eksemplaret arkiveres hos Kartverket, mens det andre eksemplaret returneres til innsender (rekvirent) etter tinglysing.
2) Rekvirenten er den som sender inn dokumentet for tinglysing. Denne vil få det ferdig tinglyste dokumentet tilsendt, og faktura for tinglysingsgebyr.
3) Eiendommen hvor rettigheten ligger.
4) Rettigheten vil følge eiendommen uavhengig av hvem som til enhver tid er eier av eiendommen, jfr. avhendingsloven § 3-4 annet ledd bokstav d.
5) Formålet med denne underskriften er å sikre at avgiver/hjemmelshaver har sett begge sider av dokumentet.
6) Rettigheten må gis en nøyaktig tekstlig beskrivelse, jfr. tinglysingsloven § 8, jfr. forskrift om tinglysing § 4 (klarhet og form). Dersom rettigheten er knyttet til en fysisk del av en fast eiendom skal den stedfestes, og bør tegnes inn på et kart eller skisse over eiendommen.
7) Det er ikke nødvendig å fylle ut dette feltet.
8) Den som signerer må ha grunnbokshjemmel til den eiendommen hvor rettigheten ligger. Dersom det er flere hjemmelshavere til eiendommen, må alle skrive under, eller det må vedlegges fullmakt fra den eller de som ikke undertegner

Grunnkart med ortofoto

Adresse: Gilboveien 1, 1680 SKJÆRHALDEN
Gnr/Bnr: 5/22/0/0

Hvaler kommune

Målestokk: 1:500
Leveransedato: 2025-04-03

N

Datakilde: Geovekst, FKB
Referansesystem: Euref89, UTM sone 32N, høydegrunnlag NN2000

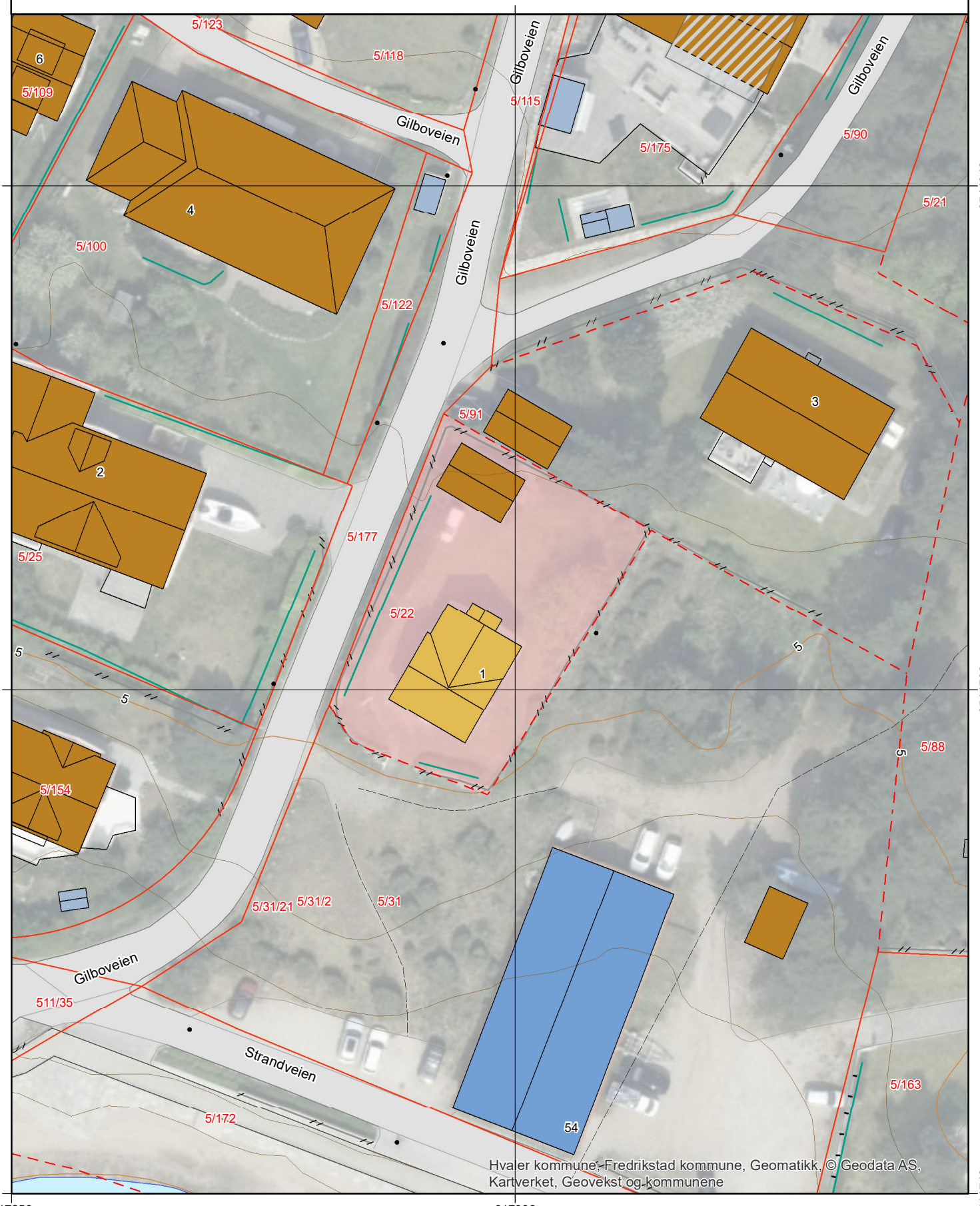

Hvaler kommune, Fredrikstad kommune, Geomatikk, © Geodata AS, Kartverket, Geovekst og kommunene

Grunnkart

Adresse: Gilboveien 1, 1680 SKJÆRHALDEN
Gnr/Bnr: 5/22/0/0

Hvaler kommune

Målestokk: 1:500
Leveransedato: 2025-04-03

N

Datakilde: Geovekst, FKB
Referansesystem: Euref89, UTM sone 32N, høydegrunnlag NN2000

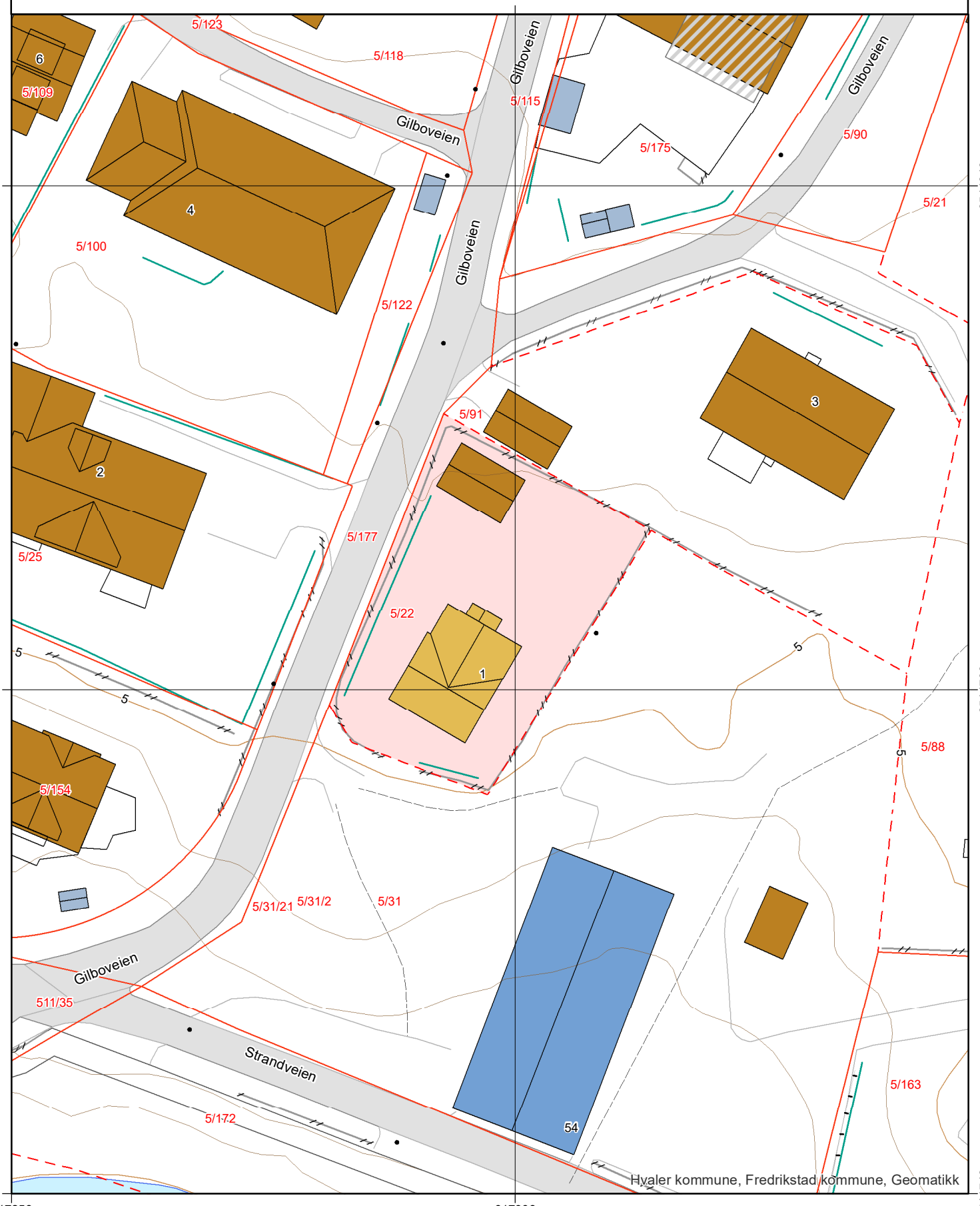

Hvaler kommune, Fredrikstad kommune, Geomatikk

Kommuneplan

Hvaler kommune

Adresse: Gilboveien 1, 1680 SKJÆRHALDEN
Gnr/Bnr: 5/22/0/0

Målestokk: 1:1000
Leveransedato: 2025-04-03

N

Planident: 011199
Ikrafttredelsesdato: 20.6.2019
Plannavn: Kommuneplan 2019-2031

Datakilde: Geovekst, FKB
Referansesystem: Euref89, UTM sone 32N, høydegrunnlag NN2000

Plandataene er hentet fra kommunens digitale planregister. Disse kan inneholde feil og bør oppfattes som veiledende.
Det er det stemplede analoge kartet/dokumentet som er det juridiske plandokumentet.

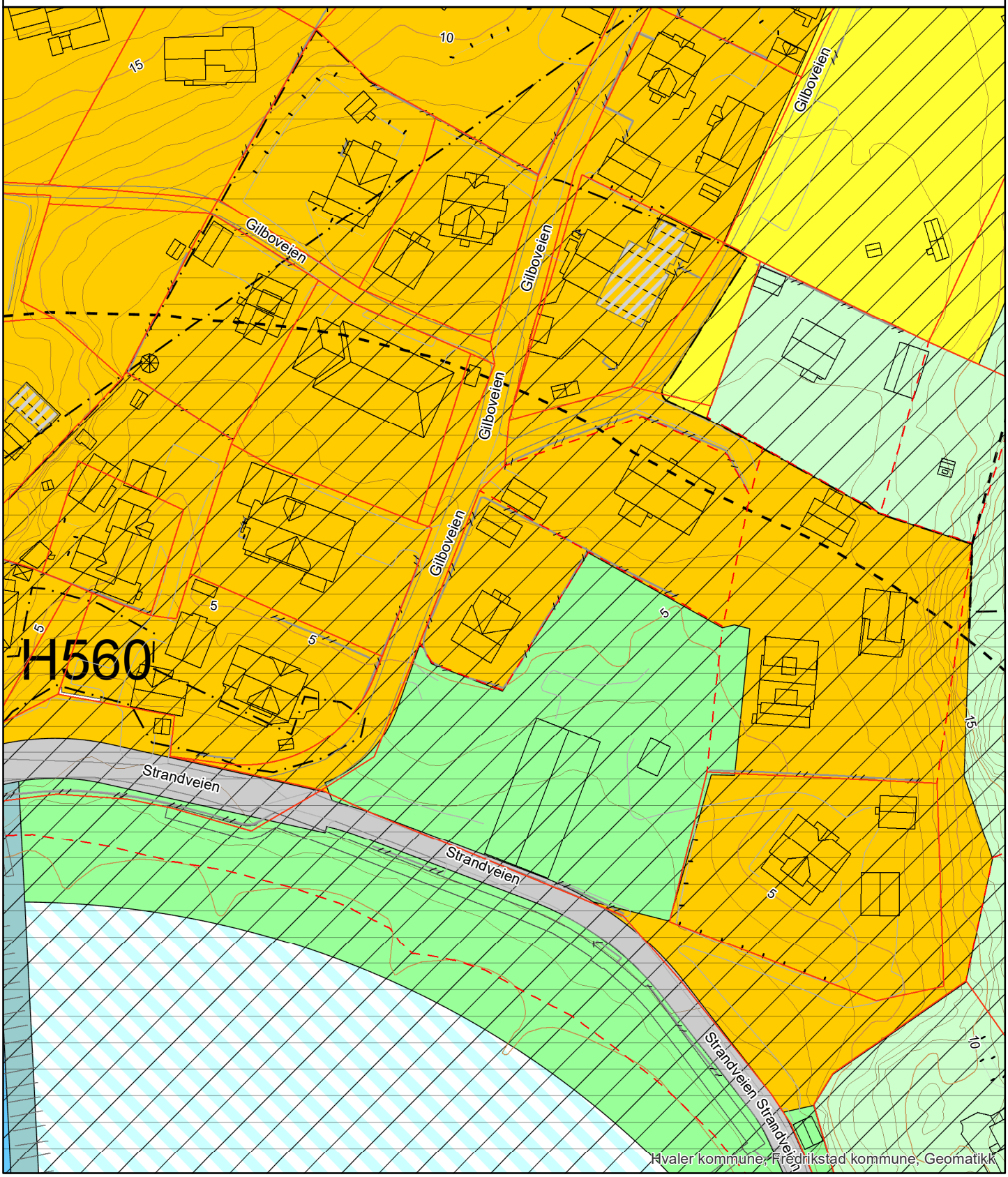

Oversiktskart

Hvaler kommune

Adresse: Gilboveien 1, 1680 SKJÆRHALDEN
Gnr/Bnr: 5/22/0/0

Målestokk: 1:1000
Leveransedato: 2025-04-03

N

Datakilde: Geovekst, FKB
Referansesystem: Euref89, UTM sone 32N, høydegrunnlag NN2000

Hvaler kommune, Fredrikstad kommune, Geomatikk

Matrikkelkart

Hvaler kommune

Adresse: Gilboveien 1, 1680 SKJÆRHALDEN
Gnr/Bnr: 5/22/0/0

Målestokk: 1:1000
Leveransedato: 2025-04-03

N

Datakilde: Geovekst, FKB
Referansesystem: Euref89, UTM sone 32N, høydegrunnlag NN2000

Eiendomsgrenser i kartet har forskjellig nøyaktighet. I noen tilfeller vil det være påkrevd å klarlegge grensene etter matrikkelloven §17. Kommunen anbefaler tiltakshaver å klarlegge alle eiendommer med usikre grenser

Sikre grenser i kartet: Heltrukne linjer (nøyaktighet 14 cm eller bedre)
Usikre grenser i kartet: Stiplede linjer (nøyaktighet dårligere enn 14 cm)
Usikre grenser bør klarlegges av kommunens Geodatakontor, før tiltak i marginal avstand fra grensa planlegges.

Hvaler kommune, Fredrikstad kommune, Geomatikk

Grensepunktrapport

Rapportdato : 3.4.2025

Areal og koordinater:

Beregnet areal (kvm):	Arealmerknad:	Koordinatsystem:
659.8		EUREF89 UTM Sone 32

Grensepunkt/Grenselinje

Løpenr	Nord	Øst	Grensemerke nedsatt i	Lengde	Grensepunkttype	Hjelpelinjetype	Målemetode	Nøyaktighet i cm	Radius
1	6544786.10261	617305.126879	Ikke spesifisert	14.44	Ukjent		Digitalisert på dig.bord fra transparent film - mindre god kvalitet	36	0
2	6544791.27124	617291.644945	Ikke spesifisert	4.33	Ukjent		Digitalisert på dig.bord fra transparent film - mindre god kvalitet	36	0
3	6544794.98517	617289.423742	Jord	31.02	Offentlig godkjent grensemerke		GPS Fasemåling RTK	10	0
4	6544823.83768	617300.785161	Jord	23.63	Offentlig godkjent grensemerke		GPS Fasemåling RTK	10	0
5	6544812.28415	617321.375431	Ikke spesifisert	30.83	Ukjent		Digitalisert på dig.bord fra strek-kart	36	0

Matrikkelrapport for Grunneiendom 3110-5/22/0

Bruksnavn	KROKSAND	Beregnet areal	659.8
Etablert dato	06.03.1906	Historisk oppgitt areal	0.0
Oppdatert dato	01.01.2024	Historisk arealkilde	0 - Ikke oppgitt
Skyld	0.01	Antall teiger	1
Kommunenummer	3110	Kommunenavn	HVALER

- [x] Tinglyst
- [ ] Avklarte eiere
- [ ] Har festegrunn
- [ ] Bestående
- [ ] Har grunnforurensning
- [ ] Mangel matrikkelføring
- [ ] Seksjonert
- [ ] Har kulturminner
- [ ] Har anmerket klage

Tinglyste eierforhold

Navn	Pers.nr/org.nr.	Rolle	Status	Adresse	Andel
JAN EGIL HOLMEN		H - Hjemmelshaver	B - Bosatt		1/3
HILDE ANITA HOLMEN STRØMNES		H - Hjemmelshaver	B - Bosatt		1/3
ANNETTE HOLMEN		H - Hjemmelshaver	B - Bosatt		1/3

Forretninger

Forretningstype	Forretningsdato	Matrikkelført	Saksreferanse	Involverte
ON - Omnummerering	01.01.2024	01.01.2024		
OP - Oppmålingsforretning	07.11.2023	07.11.2023	2023/1773	
OP - Oppmålingsforretning	07.11.2023	07.11.2023	2023/1773	
ON - Omnummerering	01.01.2020	01.01.2020		

Grunnforurensing registrert på eiendommen

Lokalitetsnr	Lokalitetsnavn	Påvirkningsgrad	Myndighet	Matrikkelføringsdato

Kulturminner

Kategori	Art	Vernetype	Matrikkelført	Lokalitetsnummer

Krav om jordskifte

Jordskiftereferanse	Ført dato

Grunnerverv

Grunnervervreferanse	Ført dato

Klage

Klagereferanse	Gjelder	Ført dato

Teiger

Hovedteig	Avklart eiere	Tvist	Flere mat. enheter	Ureg. jordsameie	Datafangstdato	Ber.areal	Arealmerknad
☑	☐	☐	☐	☐		659.8	

Bygninger

Bygningsnr	Lnr	Type	Status
15136995	0	161 - Fritidsbygg(hyttersommerh. ol	TB - Tatt i bruk
146837433	0	182 - Garasjeuth.anneks til fritidb	TB - Tatt i bruk

Bygning 15136995: 161 - Fritidsbygg(hyttersommerh. ol

Opprinnelseskode	T - Generert pga tilbygg	BRA Bolig	0.0
Antall boenheter	0	BRA Annet	0.0
Antall etasjer	0	BRA Totalt	0.0
Avløp		Har heis	☐
Har kulturminner	☐	Har sefrakminne	☑

Bygningsstatushistorikk

Bygningsstatus	Dato	Registrert dato
TB - Tatt i bruk		22.05.2006
EB - Endre bygningsdata	18.11.2020	18.11.2020

Bruksenheter

Type	Leilighetsnr.	BRA	Rom	Bad	Kjøkken
F - Fritidsbolig	H0101	0.0	0	0	

Bygningsendringer

Bygningsendring	Endringskode	Status	Oppdateringsdato
15136995-1	T - Tilbygg	TB - Tatt i bruk	01.01.2024

Arealendringer

Etasje	Boenheter	BRA bolig	BRA annet	BRA totalt	BTA bolig	BTA annet	BTA totalt
H01	0	0.0	23.0	23.0	0.0	0.0	0.0

Statuser for bygningsendring

Status	Dato	Registrert dato
RA - Rammetillatelse	02.04.1991	02.04.1991
IG - Igangsettingstillatelse	06.05.1991	06.05.1991
TB - Tatt i bruk	30.11.1992	04.12.1992

Bygning 146837433: 182 - Garasjeuth.anneks til fritidb

Opprinnelseskode	M - Massivregistrering	BRA Bolig	0.0
Antall boenheter	0	BRA Annet	0.0
Antall etasjer	0	BRA Totalt	0.0
Avløp		Har heis	☐
Har kulturminner	☐	Har sefrakminne	☑

Bygningsstatushistorikk

Bygningsstatus	Dato	Registrert dato
TB - Tatt i bruk		22.05.2006

Bruksenheter

Type	Leilighetsnr.	BRA	Rom	Bad	Kjøkken
U - Unummerert bruksenhet	0000	0.0	0	0	

Adresser

Vegnavn	Nummer	Navn	Poststed

Gilboveien	1	1680 SKJÆRHALDEN

Bestemmelser og retningslinjer

Kommuneplanens arealdel 2019 – 2031
Hvaler kommune

PLANFORSLAG TIL SLUTTBEHANDLING I KOMMUNESTYRET 20.06.2019

Endringdato 05.06.2019

BESTEMMELSER OG RETNINGSLINJER TIL KOMMUNEPLANENS AREALDEL 2019-2031

Disse bestemmelsene og retningslinjene gjelder for områdene innenfor avgrensningen av kommuneplanens arealdel som angitt på plankart datert 22.05.2019. Bestemmelsene er strukturert etter kap. 11 i plan- og bygningsloven (PBL) på følgende måte:

- Planens formål og rettsvirkning §§ 1 – 2
- Bestemmelser og retningslinjer knyttet til hensynssoner § 3
- Generelle og tematiske bestemmelser § 4
- Bestemmelser knyttet til arealformål § 5

Bestemmelsene og plankartet er juridisk bindende. Der det er behov for å utdype innholdet i bestemmelsene og sikre felles forståelse og praktisering av disse, er retningslinjer benyttet. Disse er i seg selv ikke hjemmelsgrunnlag for vedtak. Retningslinjene følger etter den enkelte bestemmelse og er skrevet i kursiv.

Der annet ikke er spesifisert skal alt areal beregnes i henhold til teknisk forskrift (TEK) og Norsk Standard NS-3940 Areal og volumberegninger av bygninger.

§ 1 Formålet med planen (jf. PBL § 11-5)

Kommuneplanens arealdel skal være et verktøy for å nå målene i kommuneplanens samfunnsdel og ivareta nasjonale og regionale mål for arealbruken. Den fastsetter framtidig arealbruk i kommunen, og er et styringsverktøy for detaljplanlegging og byggesaksbehandling.

§ 2 Planens rettsvirkning (jf. PBL § 11-6)

§ 2.1 Planens virkeområde (jf. PBL § 11-6)

Kommuneplanens arealdel fastsetter framtidig arealbruk i Hvaler kommune som vist i plankart datert 22.05.2019. Planen gir rammer for nye reguleringsplaner og er bindende for alle nye tiltak nevnt i PBL § 1-6.

§ 2.2 Forholdet mellom kommuneplanen og eldre reguleringsplaner (jf. PBL § 1-5)

Kommuneplanen går ved eventuell motstrid foran eldre reguleringsplan eller planbestemmelse for samme areal. Innenfor områdene angitt med hensynssone videreføring av reguleringsplan H910 gjelder likevel reguleringsplanen med tilhørende bestemmelser foran kommuneplanens arealdel.

Retningslinje til § 2.2

i. Generelle bestemmelser til kommuneplanens arealdel etter PBL § 11-9 gjelder også innenfor hensynssone H910 så fremt det ikke oppstår motstrid. Hvorvidt det er motstrid eller ikke må bero på en konkret vurdering.

ii. Øvrige reguleringsplaner gjelder så langt de er i samsvar med og utfyller tilsvarende bestemmelser og intensjoner i kommuneplanens arealdel. Ved motstrid gjelder kommuneplanens arealdel.

§ 2.3 Byggeforbud i 100-metersbeltet langs sjøen (jf. PBL §§ 1-8 og 11-11 nr. 4)

Andre tiltak etter plan- og bygningsloven § 1-6 første ledd enn fasadeendringer og innløsning av bebygd festetomt, kan ikke settes i verk innenfor 100-metersbeltet langs sjø avsatt i plankartet. Forbudet mot tiltak gjelder så langt ikke annen byggegrense er fastsatt i kommuneplanen eller i gjeldende reguleringsplan, jf. PBL § 1-8 tredje ledd.

Kommuneplanens arealdel fastsetter annen byggegrense i områder omfattet av reguleringsplan hvor byggegrense mot sjø ikke er tegnet inn og i noen områder ved sjøen hvor det allerede er etablert bebyggelse. Byggegrensen fremkommer i plankartet som forbudsgrense mot sjø.

Etablering av privat sandstrand/påfylling av sand regnes som et tiltak etter plan- og bygningslovens § 1-6 og tillates ikke, jf. PBL § 1-8.

Forbudet gjelder ikke oppføring av nødvendige bygg og mindre anlegg og opplag for landbruk og fiske, jf. PBL § 11-11 nr. 4.

Retningslinjer til § 2.3

Dispensasjon fra plan- og bygningsloven § 1-8 skal ikke gis dersom hensynet bak bestemmelsen blir vesentlig tilsidesatt. I tillegg skal fordelene ved å gi dispensasjon være klart større enn ulempene. Det bør ikke dispenseres fra plan- og bygningsloven § 1-8 når en direkte berørt statlig eller regional myndighet har uttalt seg negativt, jf. PBL § 19-2.

Dersom lovens vilkår for dispensasjon er oppfylt, kan det etter søknad vurderes å gis dispensasjon for tiltak innenfor følgende rammer:

i. All bebyggelse skal tilpasses naturlig terreng og utformes på en slik måte at den eksponeres minst mulig.

ii. Bebyggelsen skal ikke flyttes til en mer eksponert beliggenhet og skal ikke trekkes nærmere sjøen. Kommunen kan angi hvilken retning en eventuell utvidelse skal skje.

iii. Kommunen kan tillate opparbeidet uteplass, terrasse, veranda, utendørs gangareal og trapper med samlet areal inntil 40 m^2 tilknyttet boliger og fritidsboliger. Verandaer, terrasser og uteplasser skal tilpasses naturlig eksisterende terreng og ligge lavest mulig.

iv. Andre mindre tiltak til nytte for allmennheten kan kommunen tillate at oppføres.

Retningslinjer for dispensasjonspraksis - boliger

v. Eiendommen kan maksimalt bebygges med 120 m^2 bruksareal (BRA) for hoveddel plassert i bolighus og anneks. Maksimal mønehøyde er 7 m og maksimal gesimshøyde er 4,5 m. Etablering av mer enn én bruksenhet per tomt tillates ikke.

vi. Dersom eksisterende uthus ikke kan brukes som garasje og eiendommen ikke allerede har garasje tillates det oppført ny garasje med maksimalt 20 m^2 bruksareal (BRA) og maksimal mønehøyde 4,5 m over gjennomsnittlig planert terreng.

vii. I eksponert retning mot sjøen tillates maksimalt 12 m fasadelengde.

viii. Det skal utarbeides fasadetegninger som viser eksisterende og fremtidig terrengnivå.

Retningslinjer for dispensasjonpraksis - fritidsboliger

ix. Bebyggelsen skal tilpasses naturlig terreng og utformes på en slik måte at den eksponeres minst mulig. Dette får betydning for takform, materialvalg, fargesetting, med videre. Det skal benyttes ikke-reflekterende materialer og avdempede, naturtilpassede farger, også på belistning, vinduer og andre bygningsdetaljer. Irreversible terrenginngrep som sprenging, splitting og skjæring av fjell tillates ikke. Stedegen og skjermende vegetasjon skal bevares i størst mulig grad.

x. Eiendommen kan maksimalt bebygges med 70 m^2 bruksareal (BRA). Vesentlig utvidelse (over 50% økning av BRA) tillates ikke.

xi. For å tillate riving/nybygg eller utvidelse av eksisterende bruksareal eller høyde kreves at bebyggelsen samles i én bygning. Eventuelt uthus/anneks skal være revet før tilbygg/nybygg tas i bruk. Unntatt fra dette er etablering av anneks som omfattes av § 4.18.2 a).

xii. Maksimal mønehøyde er 4,5 m og maksimal gesimshøyde er 3,5 m. For bygninger med pulttak og flate tak skal gesimshøyde ikke overstige 4 m. Høyden måles fra gjennomsnittlig naturlig eksisterende terreng. Det skal utarbeides fasadetegninger som viser eksisterende terrengnivå.

xiii. Maksimal fasadelengde skal ikke overstige 12 m. I eksponert retning mot sjøen tillates maksimalt 10 m fasadelengde.

Noen tiltak kan betinge søknad om byggetillatelse selv om de ikke er avhengig av dispensasjon. Dette gjelder for eksempel fasadeendringer som endrer bygningens karakter.

§ 3 Bestemmelser og retningslinjer til hensynssoner (jf. PBL § 11-8)

§ 3.1 Hensynssone friluftsliv H530 (jf. PBL § 11-8 c)

i. *Innenfor områder omfattet av hensynssone friluftsliv må det ikke igangsettes tiltak som kan svekke eksisterende og fremtidig tilrettelegging og bruk av områdene til friluftsliv og rekreasjon. Det er et mål å samle bebyggelse/tiltak i størst mulig grad, og gi den en utforming som harmonerer med naturgitte og bygde omgivelser. Tiltak som medfører økt privatisering må unngås.*

ii. *For fritidsboliger beliggende i hensynssonen tillates maksimalt 3,5 m gesimshøyde og 4,5 m mønehøyde. For bygninger med pulttak og flate tak skal gesimshøyde ikke overstige 4,0 m. Høyden måles fra gjennomsnittlig naturlig eksisterende terreng.*

iii. *For å tillate riving/nybygg eller utvidelse av eksisterende bruksareal eller høyde for fritidsbolig kreves at bebyggelsen samles i én bygning. Det betyr at evt anneks/uthus skal være revet før tilbygg/nybygg tas i bruk. Unntatt fra dette er etablering av anneks som omfattes av § 4.18.2 a).*

§ 3.2 Hensynssone landbruk H510 (jf. PBL § 11-8 c)

i. *Hensynssonen omfatter særskilt prioriterte landbruksområder (landbrukets kjerneområder). Innenfor hensynssonen må det ikke igangsettes tiltak som kan komme i konflikt med landbruksinteressene eller svekke arealenes egnethet til landbruk.*

§ 3.3 Hensynssone naturmiljø H560 (jf. PBL § 11-8 c)

i. *Innenfor områder vist som hensynssone naturmiljø skal tiltak utformes og lokaliseres slik at naturmangfoldet i minst mulig grad blir skadelidende.*

ii. *Sjøområdene som er omfattet av hensynssone naturmiljø skal være inngrepsfrie soner. Områdene er gyteområder for fisk og nasjonalt og regionalt viktige ålegressenger (oppvekstområder for fisk) samt nasjonalt og regionalt viktige naturtyper. Eksisterende brygger i disse områdene bør ikke endres, og VA-ledninger, moringer og akvakultur bør ikke etableres eller endres. Mudring er ikke tillatt.*

§ 3.4 Hensynssone landskap H550 (jf. PBL § 11-8 c)

i. *Det bør stimuleres til skjøtsel av landbruksarealene for å hindre gjengroing. De fulldyrkede arealene til åker, eng og beite bør holdes i hevd, ved tradisjonell drift. Dette er viktig for å beholde det småskala, varierte landskapet, med åpne landskapsrom, som særpreger enkelte deler av dette landskapet. Beiter, hagemark, kantsoner og strandenger bør beites, slås og skjøttes på en slik måte at landskapet og det biologiske mangfoldet opprettholdes.*

ii. *Naturtyper i utmark må ikke erstattes av ensartede gressplener eller "parkifisering".*

iii. *For fritidsboliger beliggende i hensynssonen tillates maksimalt 3,5 m gesimshøyde og 4,5 m mønehøyde. For bygninger med pulttak og flate tak skal gesimshøyde ikke overstige 4,0 m. Høyden måles fra gjennomsnittlig naturlig eksisterende terreng.*

iv. *For å tillate riving/nybygg eller utvidelse av eksisterende bruksareal eller høyde for fritidsbolig kreves at bebyggelsen samles i én bygning. Det betyr at evt anneks/uthus skal være revet før tilbygg/nybygg tas i bruk. Unntatt fra dette er etablering av anneks som omfattes av § 4.18.2 a).*

v. *For bebyggelsen i hensynssonen gjelder ellers samme retningslinjer som for hensynssone kulturmiljø.*

§ 3.5 Hensynssone kulturmiljø H570 (jf. PBL § 11-8 c)

i. *I områder omfattet av hensynssonen skal den kulturhistorisk verdifulle bebyggelsen og områdets særpregede miljø bevares.*

ii. *Tiltak kan godkjennes under forutsetning av at områdets kulturhistoriske verdier ikke forringes. Nybygg, tilbygg eller påbygg skal underordnes eksisterende bebyggelse. Plassering og utforming mht størrelse, form, materialer, detaljering, farger med videre skal harmonere med eksisterende struktur og bebyggelse i området.*

iii. *Utomhusanlegg og elementer som brygger, terrasseringer, trapper, gjerder, stenstolper, stengarder, stenkjellere, gamle frukttrær, karaktertrær, med videre skal beholdes i landskapet. Nye utomhusanlegg skal i utforming og materialbruk tilpasses terrenget og harmonere med stedets karakter. Skjøtsel og utbedring skal skje ved bruk av tradisjonelle materialer og teknikker.*

iv. *Gamle ferdselsårer som for eksempel stenhoggerveier, kjerreveier og smug bør bevares med dagens bredde og ikke asfalteres. Gamle veier utgjør en viktig del av Hvaler-landskapet og bør ikke utvides eller rettes ut. Store sammenhengende parkeringsflater bør ikke tillates.*

v. *Brygger i Herfølrenna, Lauer og Gravningsund bør utformes som tradisjonelle stolpebrygger eller steinbrygger av hensyn til verneverdiene i områdene.*

vi. *Eksisterende sjøbodmiljø skal søkes bevart ved utbygging av småbåtanlegg i Papperhavn (Vesterøy) og på Rød (Asmaløy).*

§ 3.6 Sone båndlagt etter naturmangfoldloven H720 (jf. PBL § 11-8 d)

I områder vernet etter naturmangfoldloven er det ikke tillatt med tiltak som er i strid med vernebestemmelsene.

§ 3.7 Sone båndlagt etter kulturminneloven H730 (jf. PBL § 11-8 d)

I områder fredet eller på annen måte vernet etter kulturminneloven er det ikke tillatt med tiltak som er i strid med fredningsvedtakene og andre vernebestemmelser.

§ 3.8 Sone med krav om felles planlegging H810 (jf. PBL § 11-8 e)

a) Sone H810_1 – 4 (Heggane, Sydengen, Rød nord og Kjølholt): Hvert av områdene skal ved regulering vurderes helhetlig med hensyn til å ivareta barn og unges interesser. Dette innebærer at det skal settes av plass for grendelekeplass i reguleringsplan. Opparbeidelse av grendelekeplass skal sikres gjennom rekkefølgebestemmelser.

b) Sone H810_5 Papperhavn, Vesterøy: Parkeringsløsninger for småbåthavna og nasjonalparken må ivaretas innenfor hensynssonen. Havnen skal opprettholdes som fiskerihavn.

c) Sone H810_6 Hestehella, Vesterøy: Moringer i Nesebukta skal fjernes før ny brygge tas i bruk.

d) Sone H810_7 Hasselvika, Kirkøy: Brygger i friluftsområdet (badeplass) skal flyttes inn i fellesbrygga.

e) Sone H810_8 Pulservik, Kirkøy: Moringer, blant annet ved Furuholmen, skal fjernes før ny brygge tas i bruk. Enkeltbrygger bør flyttes inn i fellesbrygga.

f) Sone H810_9 Edholmen, Kirkøy: Farled skal ivaretas.

g) Sone H810_10 Holtekilen, Kirkøy: Moringer skal fjernes før ny brygge tas i bruk.

h) Sone H810_11 Sanne, Nordre Sandøy: Planforslag skal inneholde alternative vurderinger av omkringliggende områder rundt Sanne Brygge.

§ 3.9 Sone videreføring av reguleringsplan H910 (jf. PBL § 11-8 f)

Sone hvor gjeldende reguleringsplan fortsatt skal gjelde uendret.

§ 4 Generelle og tematiske bestemmelser

§ 4.1 Plankrav (jf. PBL §§ 11-9 nr. 1 og 12-1)

I områder avsatt til bebyggelse og anlegg, samferdselsanlegg og teknisk infrastruktur og bruk og vern av sjø og vassdrag, kan tiltak etter plan og bygningslovens § 20-1 a), b), k), l) og m) ikke finne sted før området inngår i en reguleringsplan.

§ 4.2 Unntak fra plankrav (jf. PBL § 11-10 nr. 1)

Kommunen kan fravike plankrav for:

a) Utvikling av eksisterende boliger, fradeling til og oppføring av inntil 3 nye boenheter, i områder avsatt til nåværende bebyggelse og anlegg (fortetting). Fradeling og oppføring av nye boenheter skal følge bestemmelser og retningslinjer for utbyggingsfordeling som fremgår i § 4.6. Møne- og gesimshøyde for bolig skal ikke overstige henholdsvis 7,5 m og 6,5 m. For øvrig må bestemmelsene i § 5.1.1 følges. Unntaket gjelder ikke dersom tiltaket medfører vesentlige virkninger for miljø og samfunn. Unntaket gjelder heller ikke areal avsatt til nåværende boligbebyggelse i Papperhavn (B1).

b) Mindre tilbygg og påbygg til fremtidig og eksisterende bebyggelse, samt oppføring av maksimalt én frittliggende bod, anneks eller garasje på inntil 50 m^2 BRA på bebygd eiendom, innenfor arealformål framtidig bebyggelse og anlegg som ikke er omfattet av reguleringsplan.

c) Utvikling av eksisterende fritidsboliger i områder avsatt til framtidig fritidsbebyggelse (BFR 1 – 14).

d) Oppføring/utvidelse av nye fritidsboliger i områder avsatt til framtidig fritidsbebyggelse i felt BFR 1 – 9 (de gamle disposisjonsplanene), jf. § 5.1.2.

e) Utvikling av teknisk infrastruktur knyttet til etablert bebyggelse innenfor arealformål bebyggelse og anlegg.

f) Opparbeiding av enkel parkeringsplass uten asfaltering innenfor arealformål parkering.

g) Utvidelse av lovlig oppførte brygger i områder avsatt til småbåthavn når følgende krav er oppfylt:
   - Bryggeanlegget inneholder etter utvidelse/etablering maks 9 båtplasser for båter av normal størrelse (maks 21 fot).
   - Endringen fører til en bedret situasjon for allmennheten, for eksempel gjennom redusert omfang/inngrep og samling av flere enkeltbrygger til fellesanlegg.
   - Material- og fargevalg skal være avdempet og naturtilpasset for å hindre unødig eksponering. På eller ved brygga skal det ikke etableres gjerder/rekkverk, lyssetting, flaggstenger eller privatiserende skilt, sittegruppe eller andre privatiserende elementer.
   - Tiltaket skal for øvrig gjennomføres i samsvar med bestemmelsene i § 5.3.1.

h) Hovedreparasjon av eksisterende, lovlig oppførte brygger.

i) Enkel tilrettelegging og opparbeidelse for allment friluftsliv i form av tursti, fortøyningsbrygge, toalett og badeplasser så langt det er i samsvar med formålet. Tiltaket skal ikke være til hinder for allmenn ferdsel.

Retningslinje til § 4.2

i. Ved vurdering av hva som har vesentlige virkninger for miljø og samfunn skal praksis etter PBL § 12-1 tredje ledd legges til grunn.

§ 4.3 Innholdet i utbyggingsavtaler (jf. PBL § 11-9 nr. 2)

I henhold til PBL § 17-2 er følgende forutsigbarhetsvedtak fattet:

a) Hvaler kommune krever inngåelse av utbyggingsavtaler når en eller flere forutsetninger for avtaleinngåelse er til stede, jf. PBL §§ 17-2 og 17-3. Under planarbeid for et større område kan det fattes mer spesifikke vedtak, jf. PBL § 17-1. For områder som i kommuneplanen er avsatt til framtidig bebyggelse og anlegg vil inngåelse av utbyggingsavtale normalt være en forutsetning for igangsettelse av utbygging.

b) Hovedprinsipp for kostnadsfordeling: Utbyggerne innenfor et utbyggingsområde bærer selv alle utbyggingskostnadene med tilrettelegging av teknisk infrastruktur, vei, vegetasjon, vann og avløp, fiber, som er nødvendig for det enkelte prosjekt/tiltak, jf. PBL § 17-3.

§ 4.4 Krav til nærmere angitte løsninger for teknisk infrastruktur (jf. PBL § 11-9 nr. 3)

a) Alle bygge- og anleggstiltak og all etablering av ny teknisk infrastruktur skal gjennomføres i samsvar med de til enhver tid gjeldende tekniske standardene/normalene i kommunen, herunder VA-norm, renovasjonsforskrift, slamforskrift, graveforskrift og veinorm.

§ 4.5 Rekkefølgekrav (jf. PBL § 11-9 nr. 4)

a) Anlegg for håndtering av overflatevann, vegetasjon og utearealer, skal være opparbeidet før brukstillatelse gis. Dersom bebyggelse fullføres på vinteren skal opparbeidelse skje førstkommende vår. Unntatt fra bestemmelsen er fritidsbebyggelse og tilbygg/påbygg/uthus/garasje til eksisterende bolig.

b) Nye boliger eller bygninger for offentlig eller privat tjenesteyting i felt BA1 (framtidig bebyggelse og anlegg på Kjølholt) kan ikke tas i bruk før det er etablert sammenhengende fortau/gangvei i Kjølholtveien og Sigrid Bjørseths vei.

c) Slokkevannkapasitet skal være opparbeidet før brukstillatelse gis. Tiltakshaver/utbygger har ansvaret for å sikre tilstrekkelig slokkevannkapasitet. Kapasiteten skal være i samsvar med de til enhver tid gjeldende føringer og retningslinjer. Kommunen skal vurdere om gjeldende føringer er fulgt.

§ 4.6 Utbyggingsfordeling (jf. PBL § 11-9 nr. 4)

Fradeling og oppføring av nye boenheter skal ha følgende utbyggingfordeling: 30 % i områdesenter (Skjærhalden), 60% i lokalsenterne og 10 % i grendesenterne.

Retningslinje til § 4.6

ii. *Utgangspunktet er 60 nye boenheter i året, hvorav 18 (30%) av boenhetene kan oppføres i områdesenteret Skjærhalden, 36 (60%) kan oppføres i lokalsenterne, og 6 (10%) av boenhetene kan oppføres i grendesenterne.*

iii. *Dette beregnes etter årlig godkjente fradelings- og byggetillatelser. Årlig kvote kan ikke overføres til neste år.*

iv. *Områdesenter:* *Skjærhalden*

Lokalsentre: *Ødegårdskilen, Hauge, Utgårdskilen og Rød,*

Grendesentre: *Papperhavn, Skjelsbo, Sydengen, Dypedal, Vikerhavn, Korshavn, Bølingshavn, Nedgården, Herføl.*

§ 4.7 Universell utforming og folkehelse (jf. PBL § 11-9 nr. 5)

a) Ved utarbeiding av reguleringsplan skal planbeskrivelsen redegjøre for hvordan universell utforming sikres, både internt i planområdet og med hensyn til tilstøtende eiendommer.

b) Ved utarbeiding av reguleringsplan for boligbebyggelse og bebyggelse for offentlig tjenesteyting skal planbeskrivelsen redegjøre for hvordan ulike aldersgrupper sikres mulighet til fysisk aktivitet, gode bomiljøkvaliteter og deltagelse i samfunnet.

c) Ved planlegging av nye områder er det et mål at gang-/sykkeladkomst er universelt utformet, med stigning maks 1:20. Dette gjelder ikke kjøreadkomster.

Retningslinje til § 4.7

i. Det skal legges til rette for flest mulig tilgjengelige boenheter. Ved utarbeiding av reguleringsplan skal planbeskrivelsen redegjøre for temaet.

§ 4.8 Skilt og reklame (jf. PBL § 11-9 nr. 5)

§ 4.8.1 Generelle bestemmelser

a) Plassering og endring av skilt- og reklameinnretninger er søknadspliktige, jf. PBL § 20-1.

b) Tillatelse gis bare inntil videre eller for et begrenset tidsrom.

c) I forbindelse med søknad om tiltak kan kommunen kreve utarbeidet en samlet skiltplan for et avgrenset område. Kommunen kan også selv utarbeide skiltplan.

d) Dersom det kan skje uten hinder av samtykke som er gitt for et bestemt tidsrom, kan kommunen gi pålegg om å fjerne eller endre enhver innretning som nevnt i bestemmelsene, når den etter kommunens skjønn virker skjemmende eller sjenerende i seg selv eller i forhold til omgivelsene. Innretning som antas å medføre fare, kan i alle tilfelle kreves fjernet ved pålegg fra kommunen.

§ 4.8.2 Områdehensyn

a) I åpent naturlandskap, kulturlandskap, parker og friområder tillates ikke frittstående reklameskilt. På bygninger tillates ikke reklame som virker dominerende. Dette vurderes etter kommunens skjønn.

b) Innenfor særpregete og historisk interessante miljøer tillates ikke skilt eller reklameinnretninger som ikke er tilpasset miljøets karakter og historie.

c) I sentrale tettbebygde områder tillates ikke frittstående skilt eller reklameinnretninger dersom de ikke er utformet spesielt for å passe inn i strøket.

d) I rene boligområder tillates ikke reklameinnretninger. Mindre reklameskilt på forretninger, kiosker o.l. uten lys kan føres opp i den grad dette ikke sjenerer boligene.

e) Plassering av reklame på parkeringsplasser er forbudt.

f) Plassering av reklame innenfor 50 m fra offentlig veg er forbudt.

g) Lysreklame tillates bare i områder der reguleringsplan tillater slik reklame. Lysreklame som er til sjenanse for boliger tillates ikke.

h) Salgsautomater som står fritt eller er bygd inn i fasader anses som skilt og reklameinnretninger.

§ 4.8.3 Utforming

a) Skilt og reklameinnretninger skal utføres slik at de tilfredsstiller rimelige skjønnhetshensyn både i forhold til seg selv og i forhold til bakgrunnen og omgivelsene. Skjemmende farger og utførelse er ikke tillatt og kan kreves endret. Dette vurderes etter kommunens skjønn.

b) Skilt, reklameinnretninger o.l. skal ikke være til hinder for ferdsel eller til fare for omgivelsene på annen måte.

c) Skilt må ikke plasseres på møne, takflate, takutstikk eller gesims. Gesimser utformet som lysende kasser tillates ikke.

d) Skilt og reklame på bygningers fasader bør fortrinnsvis utføres som frittstående bokstaver.

e) For hver virksomhet tillates ikke mer enn ett uthengsskilt og ett veggskilt. Kommunen kan gjøre unntak for virksomheter som disponerer flere fasader langs fortau eller gate.

f) Innen kommunen må det ikke oppføres skilt, reklameinnretninger o.l. med større sammenhengende areal enn 10 m².

g) Uthengsskilt/-reklame skal ikke ha større bredde enn 1 m og skal ha fri høyde over fortau/gangveg på minst 2,5 m. Framspringet fra vegg må aldri være lengre ut enn at det er minst 0,5 m fri horisontal avstand frem til kjørebanekant eller fortau.

h) Markiser skal avgrenses til vindus-, dør- og betjeningsåpninger. Markiser, transparenter og banner skal være tilpasset det arkitektoniske uttrykk som bygningen og omgivelsene har.

§ 4.9 Parkering (jf. PBL § 11-9 nr. 5)

a) Med mindre det kan dokumenteres annet behov skal det for nye utbyggingsprosjekter avsettes parkeringsplasser for bil og sykkel i henhold til følgende bestemmelser:

Formål	Biloppstillingsplasser	Sykkelplasser
Bolig	1 per boenhet under 80 m² BRA 2 per boenhet fra 80 m² BRA og oppover	1 per boenhet under 80 m² BRA 2 per boenhet fra 80 m² BRA og oppover
Næring og forretning	1 per 50 m² BRA	1 per 50 m² BRA
Småbåthavn	0,4 per båtplass	-
Annet	Løses i reguleringsplan/ etter bygningsmyndighetens skjønn	Løses i reguleringsplan/ etter bygningsmyndighetens skjønn

b) Minimum 10 % av biloppstillingsplassene, og aldri mindre enn 1 plass, skal tilpasses mennesker med nedsatt bevegelsesevne.

c) Krav til ladeinfrastruktur for ladbare biler:
- I boligbygg med felles parkeringsanlegg skal minst 50 % av alle p-plassene i hvert parkeringsanlegg ha fremlagt strøm for lading.
- I andre bygg og anlegg med felles eller offentlig parkering skal minst 30 % av parkeringsplassene ha fremlagt strøm for lading, der minst 10 % skal ha ladepunkt før det gis brukstillatelse.

d) Parkering med nødvendig manøvreringsareal skal løses på egen tomt eller i garasje avsatt til formålet. Utendørs fellesanlegg skal anlegges med grøntarealer og beplantning.

§ 4.10 Støy (jf. PBL § 11-9 nr. 6)

Alle tiltak skal planlegges slik at støyforholdene innendørs og utendørs tilfredsstiller kravene i Retningslinje for behandling av støy i arealplanlegging (T-1442/16) eller den til enhver tid gjeldende retningslinje. Planlegging og saksbehandling skal følge de anbefalte støygrenser som er vist i tabell 3 i T-1442/16.

Retningslinjer til § 4.9

i. *Det kan tillates støyfølsom arealbruk i gul støysone dersom bebyggelsen har en stille side og tilgang til egnet uteplass med tilfredsstillende støynivå. Bebyggelsen skal planlegges slik at en størst mulig andel oppholdsrom vil vende mot, og ha vindu mot, stille side.*

ii. *I rød støysone tillates ikke støyfølsom arealbruk.*

§ 4.11 Grunnforhold (jf. PBL § 11-9 nr. 6)

Ved etablering av ny bebyggelse eller ved vesentlig endring av eksisterende bebyggelse, samt ved etablering av ny teknisk infrastruktur skal det gjøres en nærmere vurdering av grunnforholdene og nødvendige avbøtende tiltak skal dokumenteres. Vurderingene skal følge veileder Sikkerhet mot kvikkleireskred utarbeidet av NVE, eller den til enhver tid gjeldende veileder, og ligge til grunn for gjennomføring.

§ 4.12 Byggegrense mot offentlig vei (jf. PBL § 11-9 nr. 5)

For Fv. 108 gjelder en byggegrense på 50 m regnet fra veiens midtlinje. For øvrige fylkesveier i kommunen er byggegrensen 15 m regnet fra veiens midtlinje.

a) Tabell over fylkesveier i Hvaler hvor krav om 15 meter byggegrense fra veiens midtlinje gjelder:

Fv. 472	Fv. 491	Fv. 503
Fv. 473	Fv. 493	Fv. 504
Fv. 474	Fv. 494	Fv. 506
Fv. 482	Fv. 496	Fv. 507
Fv. 485	Fv. 501	

b) Nye reguleringsplaner skal ha målsatte krav til frisiktsone i veikryss og avkjørsler og stoppsikt i svinger. Kravene skal følge Statens vegvesens håndbøker.

c) Nye avkjørsler skal anlegges med tanke på trafikksikkerheten. Det skal være mulig å snu på egen tomt for å unngå rygging ut i vei.. Det kreves tilstrekkelig antall biloppstillingsplasser på egen tomt for å unngå parkering i veien.

d) I nye boligfelt med stikkveier skal det være vendehammer.

§ 4.13 Høyspentanlegg (jf. PBL § 11-9 nr. 5)

Høyspentanlegg omfatter høyspentledninger, jordkabler og transformatorstasjoner.

a) Alle tiltak skal planlegges slik at mennesker eksponeres for så lave elektromagnetiske felt som praktisk mulig.

b) Ved nyetablering av bolig/fritidsbolig, institusjoner, skole eller barnehage, eller ved nyetablering av høyspentanlegg, skal det dokumenteres at det i berørte bygg ikke blir magnetfelt over 0,4 µT (mikrotesla). Magnetfeltnivået skal angis ut fra beregninger basert på fakta om anlegget og dets forventede gjennomsnittlige strømbelastning over året.

c) Det er generelt byggeforbud innenfor 5 m fra nettstasjon og 6 m fra kraftlinjer.

§ 4.14 Overvannshåndtering (jf. PBL § 11-9 nr. 3)

a) Overvann skal fortrinnsvis tas hånd om lokalt og åpent, dvs. gjennom infiltrasjon og fordrøyning i grunnen og åpne vannveier, utslipp til resipient eller på annen måte utnyttes som ressurs, slik at vannets naturlige kretsløp overholdes og naturens selvrensningsevne utnyttes.

b) Bygninger og anlegg skal utformes slik at naturlige flomveier sikres og tilstrekkelig sikkerhet mot oversvømmelse oppnås.

c) Ved utarbeiding av reguleringsplan eller senest ved søknad om ramme-/byggetillatelse skal det framlegges en plan som viser løsning for håndtering av overvann. Planen skal dokumentere at avrenningen og avrenningshastigheten ikke øker som følge av tiltaket.

Retningslinje til § 4.14

i. Overvannshåndtering bør planlegges som et bruks- og opplevelseselement i utearealer.

ii. Gårdsplasser og lignende tillates ikke steinlagt eller asfaltert dersom dette fører til at overvann ledes ut i veien eller inn til naboeiendommer.

§ 4.15 Estetikk (jf. PBL § 11-9 nr. 6)

a) Ethvert tiltak skal underordnes Hvalers natur- og kulturlandskap. Det skal legges vekt på å bevare landskapssilhuetter.

b) Bebyggelse skal gis en tidsmessig og god estetisk utforming i samsvar med dens funksjon. Det skal benyttes stedstilpassede volumer, materialer og farger.

c) Det skal legges vekt på god terrengtilpasning der tiltaket tilpasses terrenget, ikke omvendt. Omfattende fyllinger, skjæringer og andre omfattende terrenginngrep skal unngås.

d) I særlig sårbare områder kan kommunen kreve at det utarbeides egne tomte- og uteromsanalyser som skal godkjennes av kommunen og legges til grunn ved utbygging. Med sårbare områder menes for eksempel områder som ligger i viktige kulturmiljøer eller -landskap eller som ligger svært eksponert. Analysene skal inkludere terrengsnitt og koteangivelser.

Retningslinje til § 4.15

i. Bygninger skal ta hensyn til eksisterende bygningsmønster og -struktur og underordnes denne.

ii. Utbygging bør konsentreres i naturlige landskapsrom slik at inngrep i landskapsbildet minimeres. I skrånende terreng bør bygningens lengderetning som hovedregel følge koteretningen.

iii. Kommunedelplan for kulturminner, hensynssone landskap og hensynssone kulturmiljø skal legges til grunn ved vurdering av behov for tomte- og uteromsanalyse.

§ 4.16 Grønnstruktur (jf. PBL § 11-9 nr. 6)

Bebyggelse og anlegg skal lokaliseres slik at viktige stier, barnetråkk og vegetasjonselementer sikres. Med viktige stier og barnetråkk menes hovedstier fra boligområder til offentlige funksjoner som skole, barnehage og kollektivholdeplasser samt hovedgangadkomster til friluftsområder.

§ 4.17 Midlertidige og flyttbare konstruksjoner og anlegg (jf. PBL § 11-9 nr. 6)

§ 4.17.1 Plassering av midlertidige og flyttbare konstruksjoner og anlegg

Plassering av midlertidige eller flyttbare konstruksjoner og anlegg må omsøkes i henhold til plan- og bygningsloven, og må ikke plasseres slik at de

- Kan skape forurensingsproblemer der de står, i sjøen eller i vassdrag.
- Er til hinder eller ulempe for allmenn ferdsel eller friluftsliv, eller for omgivelsene.
- Kommer nærmere bebyggelse eller innretninger som campingvogner, telt, e.l. enn 8 m.

§ 4.17.2 Forbud mot midlertidige konstruksjoner og anlegg i deler av kommunen

Innenfor følgende deler av Hvaler kommune er det forbudt å plassere midlertidige eller transportable konstruksjoner og anlegg:

a) Nærmere sjøen enn 100 m.

b) Nærmere sjøen enn 300 m på følgende kyststrekninger:
   - På Vesterøy fra bunnen av Salteribukta ved Papperhavn østover langs Vauerkilen, rundt nordenden av øya til Koven ved Skjelsbo.
   - På Spjærøy, fra Nygård brygge, rundt nordenden av øya til bunnen av Grønnetkilen, og langs Spjærkilen innenfor gangbrua.
   - På Asmaløy: Hele kyststrekningen.
   - På Kirkøy fra Karvika brygge i Holtekilen sørover mot Lauersvelgen og videre til det smaleste i Skipholmsundet ved Bølingshavn.

c) Nærmere riksveg, fylkesveg eller kommunal veg enn 100 m, unntatt for kortvarig rast (ikke overnatting) på parkeringsplass som hører til vegen.

Forbudet gjelder ikke

- Plassering av campingvogner, telt og lignende på område godkjent til campingplass.
- Plassering av campingvogn (1 stk) på bebygd boligeiendom i tilknytning til eksisterende bebyggelse.
- Telting som er tillatt etter friluftsloven.
- Konstruksjoner eller anlegg på bygge- eller anleggstomt.
- Konstruksjoner eller anlegg som er nødvendige for landbruket eller fiskerinæringen.

§ 4.17.3 Forbud mot oppankring av flytende hytter, husbåter og hoteller

Oppankring av flytende hytter, husbåter, hoteller, serveringssteder og lignende med forankring i sjøbunnen eller på land er ikke tillatt.

§ 4.18 Kulturminner (jf. PBL § 11-9 nr. 7)

§ 4.18.1 Generelle bestemmelser

a) Ingen må, uten at det er lovlig etter kulturminneloven § 8, sette i gang tiltak som er egnet til å skade, ødelegge, grave ut, flytte, forandre, tildekke, skjule eller på annen måte utilbørlig skjemme automatisk fredet kulturminne eller fremkalle fare for at dette kan skje, jf. kml § 3. For alle tiltak som kan komme til å virke inn på automatisk fredede kulturminner, må det søkes kulturminnemyndigheten om tillatelse etter kulturminneloven.

b) Dersom det under anleggsarbeider treffes på automatisk fredede kulturminner, eksempelvis i form av helleristninger, brent leire, keramikk, flint, groper med trekull og/eller brent stein etc., skal arbeidet øyeblikkelig stanses og Fylkeskonservatoren varsles, jf. kulturminneloven § 8.

c) Riving av bygninger eldre enn 1850 tillates ikke.

d) Ved søknad om tillatelse til tiltak på bygninger eldre enn 1930 skal tilstandsanalyse vedlegges søknaden. Analysen skal utarbeides i henhold til Norsk standard for tilstandsanalyse av verneverdige bygninger. Videre skal det leveres en estetisk redegjørelse, eksempelvis med fotografier, tegninger og beskrivelser.

e) Ved søknad om tillatelse til tiltak på bygninger eldre enn 1930 skal bygningselementer, tilbygg, påbygg, underbygg, samt tilsvarende, utføres med hensyn til, og med slektskap til bygningens opprinnelige byggestil, materialbruk og farger. Det gjelder blant annet valg av vindustyper, ytterdører, fasadekledning og taktekkingsmaterialer. Det skal legges vekt på bruk av tradisjonelle materialer som tegltak, trepanel og granitt. Takform og volumoppbygging skal ta utgangspunkt i tradisjonell lokal byggeskikk. Bebyggelsens preg av småskala (bygningenes høyde, gavlbredde, fasadelengde, osv.) skal opprettholdes. Store balkonger og verandaer, samt store sammenhengende glassflater, må unngås. Nye tiltak skal underordne seg hovedbygningen, men kan samtidig bygges som kontrast til det opprinnelige og tydelig vise referanser til samtiden. Kommunen kan kreve at fasadene føres tilbake til tidligere dokumentert utseende, eller til et fasadeuttrykk i samsvar med bygningens alder eller områdets karakter.

f) All skjøtsel, vedlikehold og istandsetting av verneverdige bygninger og kulturmiljøer, jf. blant annet kulturminneplan, skal skje på det enkelte kulturminnets/-miljøets premisser. Ved utbedring, reparasjon eller gjenoppføring skal opprinnelige bygningsdeler i størst mulig grad tas vare på og gjenbrukes i sin rette sammenheng.

g) Dersom kommunen ser det som nødvendig, kan kommunen sende søknad om tiltak på eksisterende bygg til Fylkeskonservatoren for uttalelse.

Retningslinje til § 4.18.1

i. Utomhusanlegg og elementer som brygger, terrasseringer, trapper, gjerder, stenstolper, stengarder, stenkjellere, gamle frukttrær, karaktertrær, med videre bør beholdes i landskapet. Nye utomhusanlegg skal i utforming og materialbruk tilpasses terrenget og harmonere med stedets karakter. Skjøtsel og utbedring skal skje ved bruk av tradisjonelle materialer og teknikker.

§ 4.18.2 Eiendommer med verneverdige bygninger

a) På eiendom med fritidsbolig som i henhold til kulturminneplanen har verdi som kulturminne kan kommunen tillate at det oppføres anneks, eller at eksisterende uthus innredes for varig opphold, forutsatt at hovedbygningen da kan bevares uendret eller tilbakeføres til opprinnelig utseende. På eksisterende uthus skal opprinnelig utseende, inkludert dører og vinduer, bevares. Eventuelt nytt anneks skal oppføres i tilknytning til fritidsboligen og utformes i tråd med lokal byggeskikk. Overskridelse av andre maksimale grenser for bebyggelse tillates ikke.

b) Tradisjonell fargesetting og materialbruk ut fra bygningens alder og byggeskikk tillates, også der dette vil kunne medføre noe mer eksponering.

§ 4.19 Havnivåstigning og stormflo (jf. PBL § 11-9 nr. 5)

a) Ny bebyggelse skal ikke ha overkant gulv lavere enn kote +2,5 moh. uten at det etableres tilstrekkelige avbøtende tiltak mot fare eller skade.

b) Ny teknisk infrastruktur som ikke bør stå under vann, som veier og pumpestasjoner, skal ikke etableres lavere enn kote +2,5 moh.

§ 4.20 Energiøkonomiseringstiltak (jf. PBL § 11-9 nr. 6 og 7)

a) Solcelleanlegg tillates på tak/kledning på bygning, så fremt følgende vilkår er oppfylt:
   - Anlegget må ikke medføre sjenerende refleksjon. Dette vurderes ut fra kommunens skjønn.
   - Anlegget må ikke komme i konflikt med kulturminneverdier, herunder retningslinjer for hensynssone kulturmiljø, verneverdier nevnt i kulturminneplan eller vernebestemmelser etter kulturminneloven.
   - Oppføring av anlegget må ikke være i strid med reguleringsplan, retningslinjer til hensynssone landskap eller vernebestemmelser etter naturmangfoldloven.

b) Konsesjonsfrie vindanlegg tillates på bebygd eiendom regulert eller avsatt til bebyggelse og anlegg så fremt følgende vilkår er oppfylt:
   - Tiltakets virkninger på landskapet og omkringliggende områder er avklart.
   - Støy, sol- og skyggeforhold og andre virkninger på omkringliggende områder er avklart.
   - Anlegget kommer ikke i konflikt med kulturminneverdier, herunder retningslinjer for hensynssone kulturmiljø, verneverdier nevnt i kulturminneplan eller vernebestemmelser etter kulturminneloven.
   - Oppføring av anlegget er ikke i strid med reguleringsplan, retningslinjer til hensynssone landskap eller vernebestemmelser etter naturmangfoldloven.
   - Konsensjonsfrie vindanlegg skal ligge innenfor et område med minimum årlig gjennomsnittlig vindhastighet på 7 m/s.

   Kommunen skal i tillegg gjøre en skjønnsmessig helhetsvurdering av om solcelleanlegg og konesjonsfrie vindanlegg kan tillates.

c) Ved utarbeiding av reguleringsplan skal planbeskrivelsen redegjøre for hvordan bebyggelsen er tenkt løst med hensyn til energieffektivitet.

Retningslinje til § 4.20

i. Ved nybygg og rehabilitering bør det velges energieffektive løsninger og energikilder som medfører lavest mulig klimagassutslipp.

ii. Nye bygg bør oppføres som passivhus eller lavenergihus.

§ 4.21 Bestemmelsesområde Skjærhalden (jf. PBL § 11-9 nr. 5, 6, 7 og 8)

a) Ved endringer av og tilbygg til eksisterende bebyggelse skal arkitektonisk stilart og historisk særpreg opprettholdes. Tilbygg skal tilpasses hovedbygget i volum, materialbruk og detaljering.

b) Ved endringer, tilbygg og nybygg innenfor etablerte bygningsmiljøer skal det legges vekt på tilpasning til eksisterende bebyggelse med hensyn til volumer, plassering, takformer, materialbruk og farger.

c) Bebyggelsens uttrykk skal være småskala og bygningsvolumene kompakte. Dersom fasadens bredde overstiger 12 m skal fasaden brytes opp i flere bygningsvolumer ved hjelp av tydelige sprang i fasaden. Takvinkelen skal være mellom 20 – 40 grader.

d) Bebyggelse med fasade ut mot Storveien eller Strandveien skal ha handel- og kontorlokaler i første etasje ut mot veien.

e) Av hensyn til kulturmiljøet skal veiene Granstuveien, Prestehavna, Løkka, Skomakerveien, Orestubben og Lillesand bevares med dagens bredde og ikke asfalteres.

f) Grad av utnytting kan være inntil 50 % BYA.

Retningslinje til § 4.21

i. Kommunen har som målsetting å utarbeide en Stedsanalyse for Skjærhalden. Når denne foreligger skal analysens funn og anbefalinger følges opp ved utarbeiding av arealstrategien til ny samfunnsdel, og utarbeiding av nye reguleringsplaner i området.

§ 4.22 Bestemmelsesområde p-kjeller (jf. PBL § 11-9 nr. 5)

Innenfor bestemmelsesområdet tillates parkeringshall i fjell.

§ 5 Bestemmelser knyttet til arealformål (jf. PBL §§ 11-9, 11-10 og 11-11)

§ 5.1 Bebyggelse og anlegg (jf. PBL § 11-7 pkt. 1)

Bebyggelse og anlegg, jf. PBL § 11-7 nr. 1, inkluderer arealformålet bebyggelse og anlegg, samt underformålene boligbebyggelse, fritidsbebyggelse, sentrumsformål, kjøpesenter, forretninger, bebyggelse for offentlig eller privat tjenesteyting, fritids- og turistformål, næringsvirksomhet, idrettsanlegg, andre typer anlegg, uteoppholdsarealer og grav- og urnelunder (nåværende og framtidig).

a) Innenfor felt BA1 (Kjølholt) tillates boligbebyggelse, offentlig eller privat tjenesteyting eller en kombinasjon av disse. Ved etablering av offentlig eller privat tjenesteyting er intensjonen primært tilrettelagte boliger for eldre med heldøgns pleie og omsorgstjenester som erstatning/supplement for dagens sykehjemsplasser.

b) I områder avsatt til bebyggelse og anlegg tillates ikke riving eller bruksendring av boliger for etablering av utleiehytter eller ferieleiligheter.

Retningslinjer til § 5.1

i. Arbeid i forbindelse med etablering av VA-anlegg og fiberkabel skal utføres skånsomt i forhold til terreng og natur.

ii. Anleggsbredden og terrenginngrepene skal holdes på et minimum og det skal tas hensyn til eksisterende vegetasjon. Ved alle terrenginngrep skal disse i ettertid tilbakestilles til opprinnelig tilstand i størst mulig grad.

iii. Alle rør/ledninger skal tildekkes med stedegne masser.

iv. Arbeidet må ikke føre til uønsket drenering eller hindringer av vanntilførselen. Gravearbeidene skal ikke føre til at vannets naturlige løp endres. Det skal tas særlig hensyn til drenering av dyrket mark.

v. Tiltaket må ikke føre til hindringer for allmennhetens muligheter til ferdsel og opphold. Anleggselementer som pumpestasjoner o.l. skal ikke eksponeres i landskapet

§ 5.1.1 Bestemmelser for boliger i områder avsatt til bebyggelse og anlegg (jf. PBL §§ 11-9 nr. 5 og 11-10)

a) Boliger skal primært oppføres i områder avsatt til underformålene boligbebyggelse og sentrumsformål. Det kan oppføres boliger i områder avsatt til hovedformål bebyggelse og anlegg uten underformål.

b) Plassering av ny bebyggelse skal være i harmoni med eksisterende bebyggelse hva angår avstand fra kommunal vei med mindre det går på bekostning av trafikksikkerheten. I områder uten tydelig struktur skal bebyggelsen ikke plasseres nærmere veikant enn 5 m. Avstand må også avklares etter vegloven.

c) Maksimal størrelse per anneks/garasje/uthus er 50 m² BYA/BRA. Møne- og gesimshøyde skal ikke overstige henholdsvis 6 m og 4,5 m. Anneks/garasje/uthus skal oppføres i tilknytning til bolighus og utformes i tråd med lokal byggeskikk.

d) Alle tiltak etter plan- og bygningslovens § 1-6 første ledd, skal tilpasses det eksisterende terrenget og utformes på en slik måte at de eksponeres minst mulig.

e) Det skal utarbeides fasadetegninger som viser eksisterende og framtidig terrengnivå. Eksakt plassering skal vises ved kotehøyde på bygninger og kjørevei.

f) Ved etablering av boligbebyggelse på felt B2 (Rødsfjellet) skal det sikres gangadkomst gjennom feltet til friluftsområdene på østsiden av Asmaløy.

g) Grad av utnytting per tomt skal ikke overstige bruksareal (BRA) 30%. Overskridelse av utnyttingsgraden krever reguleringsplan.

Retningslinje til § 5.1.1

i. Gjennom reguleringsplan kan det fastsettes boligtyper og -størrelser for å kunne tilby et bredere spekter. I Hvaler kommune er det spesielt behov for mindre boliger og leiligheter egnet for nyetablerte og eldre.

ii. Retningsgivende tetthet er 1,5 – 3 boenheter per daa.

§ 5.1.1.1 Minste uteoppholdsareal (MUA) og lekeareal (jf. PBL § 11-9 nr. 5 og § 11-10)

a) Ved utarbeiding av nye reguleringsplaner skal det settes av uteoppholdsareal i henhold til underliggende tabell. MUA skal fortrinnsvis opparbeides som grønnstruktur med plass til lek og opphold. MUA skal ikke kunne brukes til parkering. Opparbeiding av MUA skal sikres med rekkefølgebestemmelse. Følgende arealer kan beregnes som uteoppholdsareal:
- Felles oppholdsareal
- Private hager
- Balkonger og (tak)terrasser

Bebyggelsestype	MUA for felles opphold
Enebolig	150 m^2
Leilighet/sekundærbolig/andre boligtyper	50 m^2

b) Ved utarbeiding av nye reguleringsplaner skal det settes av lekeareal på bakkeplan i henhold til underliggende tabell. Lekeareal vises i reguleringsplankart med eget planformål *lekeplass*. Opparbeiding av lekeareal skal sikres med rekkefølgebestemmelse.

På grunn av terrenget er framtidig boligområde på Heggane (omfattet av sone H810_1) unntatt kravet om at grendelekeplassen må ha jevn flate egnet for ballspill.

Nærlekeplass			Grendelekeplass		
For antall enheter	Maks avstand	Min størrelse	For antall enheter	Maks avstand	Min størrelse
Maks. hver 30. boenhet	150 m	5 m^2/boenhet Minimum 100 m^2	Over 30 boenheter	350 m	1,5 daa
Funksjon: lekeplass for barn 0 – 12 år			Funksjon: areal for særlig plasskrevende lek som ballspill, skøyter, byggelek og lignende.		
Krav: sandkasse, benk, klatreredskap, huske og ett lekeapparat til, samt fast dekke flatt nok til trehjulsykling, manøvrering av rullestol og frasetting av barnevogn.			Krav: minst 50 % av arealet skal være jevn flate egnet for ballspill. Plassen skal også ha park- eller naturareal med slitesterk trevegetasjon der bygging av lekehytter etc. er tillatt.		

Retningslinje til § 5.1.1.1

i. Utearealene skal fortrinnsvis legges på den delen av tomta som har de beste solforholdene.

ii. Arealet til grendelekeplass kan deles på mindre enheter, men ingen mindre enn 0,5 daa.

iii. Kravet til grendelekeplass kommer i tillegg til, ikke istedenfor, krav til nærlekeplass ved prosjekter med over 30 boenheter.

iv. Lokale leke- og oppholdsarealer for barn og unge skal vurderes før man velger plassering for boliger og veier. Steder som allerede er tatt i bruk av barn som naturlige lekeområder bør sikres som del av framtidige lekeplasser eller uteområder.

v. Arealer til lek og uteopphold skal være betryggende sikret og ha sikker adkomst.

vi. Arealer brattere enn 1:3, smalere enn 2 m og støybelastede områder regnes ikke med som leke- eller uteoppholdsareal.

§ 5.1.2 Bestemmelser for fritidsboliger innenfor områder avsatt til bebyggelse og anlegg (jf. PBL §§ 11-9 nr. 5, 6 og 8 og 11-10 nr. 2)

Innenfor arealformål bebyggelse og anlegg med alle underformål og kombinerte formål (nåværende og framtidig) er oppføring av ny fritidsbolig eller bruksendring til fritidsbolig ikke tillatt. Dette betyr blant annet følgende (listen er ikke uttømmende);

- Riving og gjenoppføring er ikke tillatt.
- Bruksendring og innredning av eksisterende bygninger, for eksempel sjøboder, uthus, landbruksbebyggelse eller lignende til fritidsbebyggelse er ikke tillatt.

Unntatt fra forbudet er ny fritidsbebyggelse i områder avsatt til framtidig fritidsbebyggelse. I sistnevnte områder kan det etableres nye fritidsboliger og tillates utvikling av eksisterende bebyggelse etter følgende bestemmelser;

a) Felt BFR 1 – 7 (Søndre Sandøy): Etter behandling av enkeltvise søknader tillates etablering av nye fritidsboliger innenfor formålet. Antall nye fritidsboliger er angitt i disposisjonsplan for Søndre Sandøy vedtatt 1979. Ettersom det er mange automatisk fredete kulturminner i området, skal plassering av ny bebyggelse godkjennes av Fylkeskonservator. For øvrig gjelder bestemmelsene § 5.2.4 og § 5.2.5 for både ny og eksisterende bebyggelse.

b) Felt BFR 8 (Holtefeltet): Etter behandling av enkeltvise søknader tillates etablering av nye hytter i tråd med disposisjonsplan for Holte hyttefelt datert 1.9.1969. Disposisjonsplanen tillater maksimalt 100 hytter på feltet som helhet. Det kreves 1 biloppstillingsplass per ny hytte opparbeidet på felles parkeringsplass. Bebyggelsen skal plasseres slik at den ikke blir synlig fra fylkesveien eller fra sjøen, og bør ellers være i tråd med disposisjonsplanen. For øvrig gjelder bestemmelsene i §§ 5.2.4 og 5.2.5 for både ny og eksisterende bebyggelse.

c) Felt BFR 9 (Kjølholtåsen): Etter behandling av enkeltvis søknad tillates etablering av én ny hytte. For øvrig gjelder bestemmelsene i § 5.2.4 og § 5.2.5.

d) Felt BFR 10 – 14 (Laenga, Sand/Basto, Litoppen, Huser/Skipstad og Røsseberget): nye fritidsboliger kan ikke etableres før området inngår i reguleringsplan. Reguleringsarbeidet skal ivareta følgende forhold:
   - Reguleringsplanen skal vise tomtestruktur med tomtestørrelse på ca. 1 daa per hytte.
   - Reguleringsplanen skal vise bebyggelsens plassering, adkomst og parkering for både nye og eksisterende hytter.
   - Bebyggelsen skal plasseres så lite synlig som mulig, spesielt sett fra sjøen og viktige ferdselsårer.
   - Parkering skal løses i felles parkeringsplasser. Det er ikke ønskelig med kjøring fram til den enkelte hytte.
   - Forholdet til eventuelt sikrede friluftsområder innenfor planområdet skal avklares og allmennhetens rett til ferdsel sikres.
   - Skjermende og avgrensende grønnstruktur skal bevares.
   - Reguleringsplanen bør omfatte et større område enn området for framtidig fritidsbebyggelse for å kunne sikre blant annet grønnstruktur, infrastruktur og landskapshensyn.

For eksisterende hytter gjelder, med mindre annet er bestemt i reguleringsplan, bestemmelsene § 5.2.4 og § 5.2.5.

§ 5.1.3 Bestemmelser for næringsbebyggelse innenfor områder avsatt til bebyggelse og anlegg (jf. PBL §§ 11-9 nr. 8 og 11-10)

a) Næringsbebyggelse skal primært oppføres i områder med underformål knyttet til næringsvirksomhet. Det kan drives næringsvirksomhet på arealer avsatt til hovedformål bebyggelse og anlegg uten underformål, der det lar seg forene med omgivelsene med hensyn til støy, støv, lukt, trafikk, med videre. Større bygge- og anleggstiltak og andre tiltak som kan få vesentlige virkninger for miljø og samfunn, krever reguleringsplan.
b) Maksimal høyde for bebyggelsen på område FN3 (Stokken) skal ikke overstige kote +10 moh. Bygninger og anlegg skal ha en dempet utforming og særlig høy estetisk kvalitet, både i seg selv og i forhold til omgivelsene.

§ 5.1.4 Sentrumsformål

Innenfor underformålet sentrumsformål i Ødegårdskilen tillates ikke nye boenheter eller hotell/overnatting.

§ 5.1.5 Idrettsanlegg (jf. PBL § 11-9 nr. 5 og 11-10)

Idrettsbanen på Rove tillates benyttet til langtidsparkering.

§ 5.1.6 Bestemmelser for områder avsatt til kombinerte bebyggelse og anleggsformål (jf. PBL § 11-9 nr. 5, 6 og 8 og § 11-10)

a) Innenfor felt BKB1 (Dypedalsåsen) tillates boligbebyggelse og offentlig eller privat tjenesteyting.

b) Innenfor felt BKB2 (Dypedal) tillates videreføring av dagens boligbebyggelse og etablering av ny bebyggelse til fritids- og turistformål (utleiehytter) for bruk i fisketurisme. Ved utarbeiding av reguleringsplan skal følgende forhold ivaretas:
   - Reguleringsplanen skal vise plassering av ny bebyggelse. Bebyggelsen skal plasseres så skånsomt som mulig i terrenget og være minst mulig eksponert.
   - Reguleringsplanen skal sikre allmennhetens ferdsel og tilgang til strandkanten og sjøen.
   - Reguleringsplanen skal sikre tilfredsstillende parkeringsløsninger.
   - Det tillates ikke etablering av nye boenheter.

c) Innenfor felt BKB3 (Dypedal) tillates boligbebyggelse og næringsbebyggelse.

d) Innenfor felt BKB4 (Sand) tillates bebyggelse til fritids- og turistformål og næringsbebyggelse (hotell og bevertning). Underformålene kontor, industri, lager og vegserviceanlegg tillates ikke. Reguleringsplan for området skal ivareta følgende forhold:
   - Planen skal vurdere plassering og høyder for best å ivareta terreng og landskapsbilde. Spesielt viktig er å bevare landskapsbildet sett fra nasjonalparken.
   - Planen skal avklare type virksomhet samt plassering og andel av arealet for hver virksomhetstype.
   - Allmennhetens ferdsel i området skal sikres.

e) Innenfor felt BKB5 (Skipstadsand) tillates boligbebyggelse og næringsbebyggelse.

f) Innenfor felt BKB6 (Stentippen vest) tillates råstoffutvinning og næringsbebyggelse. og ved BKB7 (Stentippen øst) tillates næringsbebyggelse.

g) Innenfor felt BKB8 (Hvaler gjestgiveri) tillates bebyggelse til fritids- og turistformål og næringsbebyggelse (hotell og bevertning). Underformålene kontor, industri, lager og vegserviceanlegg tillates ikke.

h) Innenfor felt BKB9 (Sandbrekke) tillates bebyggelse til fritids- og turistformål og næringsbebyggelse (hotell og bevertning). Underformålene kontor, industri, lager og vegserviceanlegg tillates ikke.

§ 5.1.7 Bestemmelser for områder avsatt til fritids- og turistformål (jf. PBL §§ 11-9 nr. 5 og 11-10)

a) Innenfor felt BFT1 (Sauevika) tillates videreføring og -utvikling av leirsted.

b) Innenfor felt BFT2 (Nordneset) tillates videreføring og -utvikling av campingplass og utleiehytter.

c) Innenfor felt BFT3 (Tredalen) tillates videreføring og -utvikling av leirsted.

d) Innenfor felt BFT4 (Tjeldholmen) tillates videreføring og -utvikling av leirsted.

e) Innenfor felt BFT5 (Listranda) tillates campingplass. Alle tiltak skal utføres på en slik måte at arealet med enkle grep kan tilbakeføres til landbruksformål.

f) Innenfor felt BFT6 (Akerøya) tillates videreføring av friluftsanlegg for overnatting/leirsted. I tillegg til eksisterende bygninger tillates mindre bygg innenfor området for fritidsformål for å tilrettelegge for informasjon, opprettholde den ornitologiske stasjonen for merking av fugl samt styrke friluftslivet, jf. verneforskriften.

g) Innenfor felt BFT7 (Tobakksbukta) tillates etablering av utleiehytter.

h) Innenfor felt BFT8 (Stakhalden) tillates videreføring og -utvikling av utleiehytter.

i) Innenfor felt BFT9 (Kjølholt) tillates etablering av utleiehytter.

j) Innenfor felt BFT10 (Homlungen) tillates videreføring av friluftsanlegg for overnatting/leirsted. Bebyggelsen på Homlungen er fredet og skal ikke utvides.

k) Innenfor felt BFT11 (Lauer) tillates videreføring og -utvikling av friluftsanlegg for overnatting/leirsted.

l) Innenfor felt BFT12 og FFT2 (Makø) tillates videreføring og -utvikling av leirsted. Ved tiltak innenfor området FFT2 kreves reguleringsplan. Reguleringsplanen skal ivareta følgende forhold:
   - naturmangfold
   - allmennhetens rett til ferdsel
   - bebyggelsen skal tilpasses eksisterende terreng og plasseres minst mulig eksponert mot sjø

§ 5.1.8 Andre typer bebyggelse og anlegg (jf. PBL §§ 11-9 nr. 5, 6 og 8 og 11-10)

a) Innenfor felt BAB1 (Bekkene) tillates massegjenvinningsanlegg for håndtering av rene masser. Ved utarbeiding av reguleringsplan skal det utarbeides en landskapsplan som blant annet skal vise terrengformer/-profiler og beplanting underveis og etter endt bruk av området.

b) Innenfor felt BAB2 – 9 (Liløkkeveien, Brekkerød, Røssbakken, Urdalsveien, Edholmen, Kjølholt og Buvikveien) tillates båtopplag.

§ 5.2 LNF-områder for spredt bolig-, fritids- eller næringsbebyggelse (jf. PBL § 11-11)

Innenfor 100-metersbeltet gjelder byggeforbudet etter PBL § 1-8 andre ledd, der ikke annen byggegrense er fastsatt i kommuneplankartet eller i reguleringsplan, jf. § 2.3. I kommuneplankartet er byggegrensen vist som juridisk linje *forbudsgrense sjø*. I LNF-områder for spredt bolig-, fritids- eller næringsbebyggelse (nåværende og framtidig) gjelder for øvrig følgende bestemmelser;

a) Tiltak som er nødvendig i forbindelse med tradisjonell jord-, skog-, og utmarksnæring tillates, jf. § 5.2.1 og § 5.2.2.

b) Det er ikke tillatt å etablere nye fritidsboliger. Dette inkluderer blant annet følgende (listen er ikke uttømmende);
   - Riving og gjenoppføring er ikke tillatt.

- Bruksendring og innredning av eksisterende bygninger, for eksempel boliger, sjøboder, uthus, landbruksbebyggelse eller lignende til fritidsbebyggelse er ikke tillatt.

c) Det er ikke tillatt å etablere ny bolig- eller næringsbebyggelse/nye enheter.

d) Deling av grunneiendom er ikke tillatt. Unntak er fradeling til uendret bruk og fradeling til landbruksformål.

e) Mindre tilretteleggingstiltak for allment friluftsliv tillates i form av for eksempel tursti, toalett, skilting og badeplasser under forutsetning av at tiltaket ikke beslaglegger dyrket mark, eller er i strid med andre viktige landbruks-, natur- eller friluftsinteresser.

f) Etablering av separate avløpsanlegg mindre enn 50 PE er tillatt dersom de ikke er i konflikt med viktige landbruks-, natur-, frilufts- eller kulturminneinteresser. På tilsvarende betingelser er etablering av stikkledninger for tilknytning til kommunalt vann- og avløpsanlegg tillatt.

Retningslinjer til § 5.2

i. Liste med gårds- og bruksnummer samt eventuelt festenummer for kategoriene næringsbebyggelse, boligbebyggelse og fritidsbebyggelse i LNF-spredt områder, ligger vedlagt planbestemmelsene. Listen er veiledende for hvilke eiendommer LNF-spredt bestemmelsene gjelder for. Dataene er hentet direkte fra matrikkelen og det må tas forbehold om feilregistreringer. Den faktiske godkjente bruken av den eksisterende bebyggelsen må vurderes nærmere i hver enkelt sak.

ii. Arbeid i forbindelse med etablering av VA-anlegg og fiberkabel skal utføres skånsomt i forhold til terreng og natur.

iii. Anleggsbredden og terrenginngrepene skal holdes på et minimum og det skal tas hensyn til eksisterende vegetasjon. Ved alle terrenginngrep skal disse i ettertid tilbakestilles til opprinnelig tilstand i størst mulig grad.

iv. Alle rør/ledninger skal tildekkes med stedegne masser.

v. Arbeidet må ikke føre til uønsket drenering eller hindringer av vanntilførselen. Gravearbeidene skal ikke føre til at vannets naturlige løp endres. Det skal tas særlig hensyn til drenering av dyrket mark.

vi. Tiltaket må ikke føre til hindringer for allmennhetens muligheter til ferdsel og opphold. Anleggselementer som pumpestasjoner o.l. skal ikke eksponeres i landskapet.

§ 5.2.1 Bestemmelser for landbruksbebyggelse i LNF-områder for spredt bebyggelse (jf. PBL § 11-11 nr. 1)

a) Nye driftsbygninger og konstruksjoner i landbruket skal dimensjoneres i samsvar med faktiske, driftsmessige behov. Behovet skal dokumenteres.

b) Driftsbygninger tillates oppført med bebygd areal (BYA) på inntil 500 m^2. Dette omfatter også tilbygg dersom bygningens totale areal inkludert tilbygg ikke overstiger 500 m^2 BYA.

c) Utvidelse av gårdstun, opparbeidelse av lagerplass og uteareal i forbindelse med landbruksdrift kan tillates med inntil 500 m^2.

d) Landbruksbebyggelsens mønehøyde skal ikke overstige 10 m, målt fra gjennomsnittlig planert terreng. Bebyggelsen skal ha saltak med takvinkel 25 – 35 grader.

e) Ny landbruksbebyggelse inklusive våningshus skal plasseres i direkte tilknytning til eksiterende gårdstun og gis en god plassering med hensyn til vegetasjon og landskapsbilde. Bebyggelsen skal utformes i tråd med lokal byggeskikk med hensyn til materialvalg, formspråk, fargebruk og detaljering. Dersom kommunen vurderer ønsket lokalisering til ikke å

være forsvarlig ut fra jordvernhensyn og/eller bo- og driftsmessige forhold, kan kommunen kreve annen plassering.

§ 5.2.2 Bestemmelser for annen næringsvirksomhet i tilknytning til landbruk i LNF-områder for spredt bebyggelse (jf. PBL § 11-11 nr. 2)

a) Næringsvirksomhet som ikke faller inn under det tradisjonelle landbruksbegrepet tillates kun dersom:
   - Virksomheten kan innpasses i eksisterende gårdstun.
   - Virksomheten ikke krever vesentlig ombygging av bygninger.
   - Virksomheten ikke legger beslag på bygninger eller annet areal som til enhver tid er nødvendige for landbruksdriften.
   - Virksomheten ikke medfører tiltak som kommer i konflikt med kulturminneverdier.

b) Arealer og bygninger som brukes til næringsvirksomhet som ikke faller inn under landbruksbegrepet tillates ikke fradelt fra grunneiendommen.

c) Ny virksomhet skal ikke tilføre vesentlig belastning på omgivelsene.

d) Føringene i veilederen «Garden som ressurs» H-2401 skal følges.

§ 5.2.3 Bestemmelser for boliger i LNF-områder for spredt bebyggelse (jf. PBL § 11-11 nr. 2)

Det tillates ikke etablering av nye boliger/boenheter innenfor formålet. For eksisterende boliger kan det etter behandling av enkeltvise søknader tillates utvikling etter følgende bestemmelser;

a) Boligtomtas samlede bygningsmasse skal ikke overstige 300 m² bebygd areal (BYA).

b) Plassering av ny bebyggelse skal være i harmoni med eksisterende bebyggelse hva angår avstand fra kommunal vei med mindre det går på bekostning av trafikksikkerheten. I områder uten tydelig struktur skal bebyggelsen ikke plasseres nærmere veikant enn 5 m. Avstand må også avklares etter vegloven.

c) Møne- og gesimshøyde for bolig skal ikke overstige henholdsvis 7,5 m og 6,5 m.

d) Maksimal størrelse per anneks/garasje/uthus er 50 m² BYA/BRA. Møne- og gesimshøyde skal ikke overstige henholdsvis 6 m og 4,5 m. Anneks/garasje/uthus skal oppføres i tilknytning til bolighus og utformes i tråd med lokal byggeskikk.

e) Bygningenes høyde, gavlbredde, fasadelengde, med videre skal gi bebyggelsen preg av småskala.

f) Alle tiltak etter plan- og bygningslovens § 1-6 første ledd, skal tilpasses det eksisterende terrenget og utformes på en slik måte at det eksponeres minst mulig. Store terrenginngrep tillates ikke. Se for øvrig estetikkbestemmelsene i § 4.15.

g) Det skal utarbeides fasadetegninger som viser eksisterende og framtidig terrengnivå. Eksakt plassering skal vises ved kotehøyde på bygninger og kjørevei.

§ 5.2.4 Bestemmelser for fritidsboliger i LNF-områder for spredt bebyggelse (jf. PBL § 11-11 nr. 2)

Innenfor arealformål spredt bolig-, fritids- eller næringsbebyggelse (nåværende og framtidig) er oppføring av ny fritidsbolig eller bruksendring til fritidsbolig ikke tillatt. Dette betyr blant annet følgende (listen er ikke uttømmende);

- Riving og gjenoppføring er ikke tillatt.
- Bruksendring og innredning av eksisterende bygninger, for eksempel sjøboder, uthus, landbruksbebyggelse eller lignende til fritidsbebyggelse er ikke tillatt.

For eksisterende fritidsboliger kan det etter behandling av enkeltvise søknader tillates utvikling etter følgende bestemmelser;

a) På hver eiendom tillates kun én bygning med én bruksenhet. Frittstående uthus og anneks tillates ikke utvidet. Bebyggelsen innenfor en eiendom skal etter utvidelse ikke kunne fungere som flere selvstendige hytte-/bruksenheter.

b) Samlet bruksareal (BRA) for bebyggelse på fritidseiendom skal ikke overstige 90 m^2. Unntatt fra dette er fritidsboliger beliggende i åpne områder bak strandsonen, jf. § 5.2.5, og i sonen mellom forbudsgrense sjø og 100-meterslinjen, jf. § 5.2.6.

c) Der bebyggelsens størrelse allerede er lik, eller overskrider maksimal størrelse, tillates ikke utvidelser. Vesentlig utvidelse (over 50% økning av BRA) tillates ikke.

d) Maksimal gesimshøyde er 3,5 m og maksimal mønehøyde er 5 m. For bygninger med pulttak og flate tak skal gesimshøyde ikke overstige 4 m. Høyden måles fra gjennomsnittlig naturlig eksisterende terreng. Unntatt fra dette er fritidsboliger beliggende i sonen mellom forbudsgrense sjø og 100-meterslinjen, jf. § 5.2.6.

e) Maksimal fasadelengde skal ikke overstige 14 m. I eksponert retning mot sjøen tillates maksimalt 12 m fasadelengde. Unntatt fra dette er fritidsboliger beliggende i åpne områder bak strandsonen, jf. § 5.2.5, og i sonen mellom forbudsgrense sjø og 100-meterslinjen, jf. § 5.2.6.

f) All bebyggelse skal tilpasses det naturlige terreng og utformes på en slik måte at den eksponeres minst mulig. Dette får betydning for høyde, takform, materialvalg og fargesetting. Det skal brukes ikke-reflekterende materialer og avdempede, naturtilpassede farger, også på belistning, vinduer og andre bygningsdetaljer. Irreversible terrenginngrep som sprenging, splitting og skjæring av fjell tillates ikke. Stedegen og skjermende vegetasjon skal bevares i størst mulig grad.

g) Oppføring av frittliggende terrasse, frittliggende opparbeidet uteplass, frittliggende trapper og lignende tillates ikke.

h) Opparbeidet uteplass, terrasse, veranda, utendørs gangareal og trapper tilknyttet hytte kan tillates med samlet areal inntil 40 m^2. Verandaer, terrasser og uteplasser skal tilpasses det naturlig eksisterende terreng og ligge lavest mulig. Det tillates ikke takoppbygg, takterrasse, balkong, veranda eller utvendig gangareal eller lignende elementer over 1. etasjes plan.

i) Svømmebasseng, badestamp, utedusj, levegger og lignende kan tillates som del av terrasse innenfor rammene i bokstav h).

j) Innhegning av eiendommer eller oppføring av gjerder og frittstående levegger er ikke tillatt.

k) Det er ikke tillatt å utvide etablerte adkomstveier, eller anlegge nye veier, parkeringsplasser, gangstier eller andre elementer.

l) Ved gjenoppføring etter for eksempel brann eller annen skade, skal ny situasjon som hovedregel medføre mindre eksponering og styrke friluftslivets vilkår. Hensynet til disse forhold skal legges til grunn for vurdering av om ny bebyggelse kan gis samme plassering som tidligere.

m) Riving forutsetter at bebyggelsen kan rives uten at det etterlater spor i naturen.

***Retningslinjer** til § 5.2.4*

i. Der det allerede er flere hytteenheter på en eiendom gjelder bestemmelsene for hver enkelt hytteenhet.

§ 5.2.5 Særskilte bestemmelser for fritidsboliger i LNF-områder for spredt bebyggelse innenfor bestemmelsesområde åpne områder (jf. PBL § 11-11 nr. 2)

a) Samlet bruksareal (BRA) for bebyggelse på fritidseiendom skal ikke overstige 125 m^2.

b) Maksimal fasadelengde skal ikke overstige 16 m.

c) For øvrig gjelder bestemmelsene i § 5.2.4.

§ 5.2.6 Særskilte bestemmelser for fritidsboliger i LNF-områder for spredt bebygglse mellom forbudsgrense sjø og 100-meterslinjen (sone # 1 i plankart) (jf. PBL § 11-11 nr. 2)

a) Samlet bruksareal (BRA) for bebyggelse på fritidseiendom skal ikke overstige 70 m^2.

b) For å tillate riving/nybygg eller utvidelse av eksisterende bruksareal eller høyde kreves at bebyggelsen samles i én bygning. Eventuelt uthus/anneks skal være revet før tilbygg/nybygg tas i bruk. Unntatt fra dette er etablering av anneks som omfattes av § 4.18.2 a).

c) Maksimal mønehøyde er 4,5 m og maksimal gesimshøyde er 3,5 m. For bygninger med pulttak og flate tak skal gesimshøyde ikke overstige 4 m. Høyden måles fra gjennomsnittlig naturlig eksisterende terreng. Det skal utarbeides fasadetegninger som viser eksisterende terrengnivå.

d) Maksimal fasadelengde skal ikke overstige 12 m. I eksponert retning mot sjøen tillates maksimalt 10 m fasadelengde.

e) For øvrig gjelder bestemmelsene i § 5.2.4.

§ 5.3 Bruk og vern av sjø og vassdrag med tilhørende strandsone (jf. PBL § 11-11 nr. 3)

Områdene er avsatt til bruk og vern av sjø og vassdrag med tilhørende strandsone, ferdsel, farleder, småbåthavn, naturområde, friluftsområde og fiske. Tiltak som kan påvirke sikkerheten eller framkommeligheten i sjø krever tillatelse etter havne- og farvannsloven i tillegg til plan- og bygningsloven.

a) Nye og utvidelse av eksisterende brygger tillates kun innenfor områder avsatt til småbåthavn.

b) Nye bøyer og moringer tillates kun innenfor områder avsatt til småbåthavn.

c) Tiltak som hindrer allmenhetens rett til ferdsel er ikke tillatt.

d) Mudring er et søknadspliktig tiltak, og kan kun tillates innenfor områder avsatt til småbåthavn.

Retningslinjer til § 5.3

i. Ved behandling av eventuelle dispensasjonssøknader fra forbudet mot nye og utvidelse av eksisterende brygger utenfor areal avsatt til småbåthavn, vil blant annet samling av båtplasser og reduksjon i antall brygger være viktige vurderingsmomenter.

§ 5.3.1 Bestemmelser for småbåthavner (jf. PBL § 11-11 nr. 3)

a) Etablering av nye og utvidelse av eksisterende småbåthavner/brygger kan ikke skje før anlegget er del av en reguleringsplan. Reguleringsplanen skal fastsette småbåthavnens utstrekning både i sjø og på land. Unntatt fra kravet om reguleringsplan er brygger omfattet av § 4.2 g).

b) Tilstrekkelige landarealer for parkering/manøvrering, samt sikker adkomst er en forutsetning for utvidelse av dagens virksomhet.

c) I bryggeanlegg med 10 båtplasser eller mer skal det settes av merkede gjesteplasser til bruk for allmennheten.

d) Ved etablering av ny/utvidet småbåthavn i felt SH1 (Korshavn) skal fergeleiet opprettholdes som beredskapstiltak.

e) Ved utvidelse av eldre stolpebryggeanlegg skal verdien av å videreføre stolpebrygge vurderes i forhold til kulturlandskapet.

Retningslinjer til § 5.3.1

i. Ved regulering av småbåthavner skal miljøbelastningen på omgivelsene i form av støy, trafikk, adkomstforhold i sjøen og på land, parkering, opplag, forurensninger, bunnforhold, landskapstilpasning samt skjerming mot naboer og lignende utredes. Behovet for båtutsettingsrampe for småbåt på henger og stativ for kajakk/kano skal vurderes.

ii. Mudring bør unngås.

iii. Grunne områder bør bevares som naturområde eller badeplass.

§ 5.3.2 Bestemmelser for områder avsatt til naturområde i sjø (jf. PBL § 11-11 nr. 3)

Områdene som er avsatt til naturområde i sjø skal være inngrepsfrie soner. Områdene er utløp for ørretbekker og andre grunne sjøområder. Her tillates ikke endringer på eksisterende brygger og VA-ledninger skal ikke etableres eller endres. Mudring tillates ikke.

Retningslinje til § 5.3.2

i. For ny småbåthavn ved Dypedal: Eksisterende steinbrygge gjennom naturområde i sjø kan opprettholdes som adkomst til bryggeanlegget.

§ 5.3.3 Bestemmelser for områder avsatt til fiske (jf. PBL § 11-11 nr. 3)

Områdene som er avsatt til fiske har i tillegg til verdi for fiskerinæringen også ofte stor verdi for friluftslivet. Her tillates ikke endringer på eksisterende brygger. Mudring tillates ikke.

§ 5.3.4 Bestemmelser om akvakultur

Innenfor areal avsatt til kombinert formål farled, ferdsel, fiske, akvakultur, natur og friluftsområder kan det tillates anlegg for akvakultur. Lokalisering av akvakulturanlegg skal skje etter en avveining der interessene for natur, ferdsel, fiske og friluftsliv ikke blir vesentlig skadelidende. Avveiningen skal skje i forbindelse med at det gis tillatelse etter akvakulturloven, og havne- og farvannsloven.

REGULERINGSPLAN SKJÆRHALDEN SENTRUM
BESTEMMELSER

Reguleringsplan datert:

Planutvalgets vedtak: 27.10.2004
Kommunestyrets vedtak: 15.12.2004
Endringer vedtatt i kommunestyret: 15.11.2012 i sak 89/12

§ 1 GENERELLE FORHOLD

Planavgrensing
Planavgrensing er vist på plankartet*, og omfatter følgende områder:*
- *Begge sider av Storvegen nedenfor Hotelltomta / Tennisbanen*
- *Områdene sør for Stenlia fra Sollihøgda*
- *Områdene bak og under Kollen*
- *Torget og havna fra Stenmoloen med tilgrensende sjøområder*
- *Begge sider av Strandvegen forbi Gilbergodden med tilgrensende sjøområder*

Planformål
Planen inneholder følgende formål: byggeområder, offentlige trafikkområder, friområder, spesialområder, kombinerte formål og fellesområder.

Generelle forhold
Alle tiltak i planområdet skal ha god estetisk kvalitet. Utformingen av bygninger, gater, torg, brygger og øvrige utearealer skal reflektere Skjærhaldens rolle som kommunesenter og et av regionens viktigste knutepunkt for turisme og kystkultur.

I forbindelse med byggemelding og bruksendring skal det fremlegges detaljert utomhusplan som viser interne veganlegg og biloppstillingsplasser, eksisterende og ny vegetasjon, forstøtningsmurer, trapper, gjerder og belysning.

Områder som forutsettes å være allment tilgjengelige må ikke beplantes, møbleres eller bearbeides slik at det oppstår ferdselshindringer.

Skilt og reklame skal tilpasses omgivelsene og gis en god estetisk utforming. Det henvises til kommunens vedtekter for skilt og reklame, jfr Pbl § 107.

Gjerders høyde, form, plassering og farge skal godkjennes av kommunen.

Innenfor planområdet kan det etter søknad etableres kommunaltekniske anlegg m.v.

Når særlige grunner taler for det kan kommunen innvilge dispensasjon fra disse reguleringsbestemmelsene.

§ 2 FELLESBESTEMMELSER FOR BYGGEOMRÅDER OG KOMBINERTE FORMÅL SOM OMFATTER BYGGEFORMÅL

2.1 Utforming
Bebyggelsen skal gis en tidsmessig og god estetisk utforming i samsvar med tiltakets funksjon og egenart, og i samspill med eksisterende bygde og naturgitte omgivelser. Det skal benyttes stedstilpassede volumer, materialer og farger.
Det skal legges vekt på god terrengtilpasning. I skrånende terreng skal møneretningen som hovedregel følge koteretningen. Høye sokler eller grunnmurer skal unngås.

Ved endringer og tilbygg til eksisterende bebyggelse skal arkitektonisk stilart eller historisk særpreg

opprettholdes, eventuelt tilbakeføres når opprinnelige kvaliteter er gått tapt. Tilbygg skal tilpasses hovedbygget i volum, materialbruk og detaljering.

Ved endringer, tilbygg og nybygg innenfor etablerte bygningsmiljøer skal det legges vekt på tilpasning til eksisterende bebyggelse i forhold til volumer, plassering, takformer, materialbruk og farger.

2.2 Utnyttelsesgrad og byggehøyder
Der annet ikke er oppgitt skal utnyttelsesgraden være som nåværende situasjon 15.12.2004, og byggehøydene skal ikke overstige mønehøyde på 9 meter og gesimshøyde på 7 meter.
Der maksimale byggehøyder er angitt i meter (ikke kotehøyde) refereres høyden til gjennomsnittlig planert terreng rundt bygningen.
I byggeområder hvor eksisterende, lovlig etablert bebyggelse (pr. dato stadfestet plan) har høyder som overstiger de regulerte byggehøydene, kan bebyggelsen ved behov gjenoppføres til opprinnelig høyde.

2.3 Byggegrense
Byggegrense mot veg skal være 7 meter fra midtlinje kjøreveg. Bebyggelse kan plasseres med vegg i nabogrense dersom forholdene ligger til rette for det.

2.4 Parkering i tilknytning til bebyggelsen
Det skal opparbeides parkeringsplasser i samsvar med kommunens vedtekter for parkering, jfr Pbl § 69 nr 3.

2.5 Utbyggingsavtaler
Ved byggemelding av tiltak som berører offentlige eller allmenne interesser kan kommunen kreve at det inngås utbyggingsavtale før byggetillatelse kan innvilges.

§ 3 SPESIELLE BESTEMMELSER FOR KOMBINERTE FORMÅL

3.0 Bestemmelser for kombinerte formål – bolig og forretning (BF1)
Området skal benyttes til forretning og helårsbolig med tilhørende anlegg. Oppføring eller bruksendring til fritidsbolig tillates ikke.

For eiendommer som grenser mot Storveien skal minimum 50% av all ny bebyggelse være boligformål. Minimum 50 % av areal i 1. etasje avsette til forretningsformål.

Forretningsarealer tillates kun i 1. etasje og med henvendelse mot Storveien.

Maksimum tillatte bebygde areal, BYA er 50 %. Maksimal mønehøyde er 9 meter og maksimal gesimshøyde er 7 meter. Maks tillatte mønehøye skal ikke overskride 14 meter over havet.

Eiendommene skal ha adkomst via avkjørsel mot Storveien eller Julsebakken for eiendom gnr/bnr/fnr 3/1/35. Antall parkeringsplasser skal beregnes etter kommunens til en hver tid gjeldende norm for parkeringsdekning. Parkeringsplasser tillates oppført utenfor bygningene på eiendommene eller som parkeringskjeller der det er egnet. Avkjørsler skal utformes i tråd med Statens vegvesen vegnormal 017.

Areal til friområde og parker skal beregnes etter kommunens til enhver til gjeldende norm felles uteoppholdsareal. Dette skal ferdigstilles før det gis brukstillatelse for første bolig.

Minimum 50 % av alle boliger i planområdet skal være universelt utformet. Universell utforming av bygninger og utearealer skal som et minimum tilfredsstille kravene i TEK10 til tilgjengelighet og universal utforming.

Nødvendige støydempende tiltak skal opparbeides før det gis brukstillatelse.

3.1 Bestemmelser for kombinerte formål - bolig og forretning (BF 2-7)
Områdene skal benyttes til forretning eller helårsbolig med tilhørende anlegg, eller en kombinasjon av formålene. Oppføring av eller bruksendring til fritidsbolig tillates ikke.

Maksimal mønehøyde er 7 meter og maksimal gesimshøyde er 5 meter.

Eiendommene kan kun ha adkomst via en enkelt avkjørsel. Parkeringsplasser til forretning på eiendommen skal skjermes fra vegen med vegetasjonsbelte i minst 2 meters bredde. Eksisterende, lovlig opparbeidede parkeringsplasser kan beholdes.

3.2 Kombinert formål parkering og parkareal (P/Pa)
Området skal benyttes til felles, korttids kundeparkering for næringsvirksomhet i område F8 og F9, i kombinasjon med offentlige grøntarealer. Grøntarealene skal fungere både som visuelle elementer og felles oppholdsareal. I området skal det settes av 2 parkeringsplasser for eier av gnr 4 bnr 64.

Mot bryggekanten skal det avsettes plass til drivstoffpumper for biler og båter.
Anlegget kan ha tak på maksimalt 10 m2, men ikke veggkonstruksjoner som skjermer for utsikt.
Drivstoffanlegg forutsettes betjent fra bygning i F8 eller F9.

Minimum 30 % av arealet skal være grøntareal/bilfritt fellesareal. Innenfor parkeringsarealet skal det være trær og/eller busker mellom bilrekkene. Beplantningen skal understreke plassen som et sammenhengende byrom og ikke hindre utsikt mellom Strandveien og sjøen.

Illustrasjonsplan for P/Pa skal fremlegges sammen med byggemelding for F8 og F9.
Planen skal vise kjøreareal, parkeringsareal, drivstoffanlegg, bilfrie soner, materialvalg på flater og kanter samt eksisterende og ny vegetasjon.

3.3 Kombinert formål Kai / Friområde-badeområde (K/BA)
Vestsiden av kaien kan benyttes for båtplasser innenfor Sp3. Østsiden av kaien kan utstyres med badeinnretninger, badetrapper, stupebrett mv.

3.4 Kombinert formål Offentlig trafikkområde - Parkeringsplass / Felles parkeringsplass (P/Fp)
Felles parkeringsareal for Hy1-Hy4 og handicap-parkering. Arealet skal gi plass for minst 4 plasser for handicappede.

§ 4 BYGGEFORMÅL FORRETNINGSOMRÅDE
Byggeområdet omfatter forretningsformål og enkelte andre særskilt spesifiserte formål. Fordi forretningsvirksomhet er primærfunksjonen vises området ikke som kombinert formål.

4.1 Bestemmelser for områdene F1 - F5
Bygningene skal benyttes til forretnings- og servicevirksomhet, (herunder servering, kontor).
For F2 (”Schrambua”) kan 2. etasje benyttes til helårsboliger. Oppføring av, eller bruksendring til fritidsformål tillates ikke. For F4 kan 2. etasje benyttes til korttidsutleie.
Ingen former for langtidsleie eller ”timeshare” tillates. Se for øvrig pkt 8.3 - bevaring.

For F1, F3 og F5 kan eksisterende arealbruk (*som per dato stadfestet plan*) opprettholdes, dvs at 2. etasje kan benyttes som helårsbolig. Bruksendring eller utleie til fritidsformål tillates ikke.

Maksimal gesimshøyde er 5 meter og maksimal mønehøyde er 8 meter.
Uteområdene rundt bebyggelsen skal være allment tilgjengelige.

4.2 Bestemmelser for områdene F6 - F9
Områdene skal benyttes til forretnings- og servicevirksomhet, (herunder servering, kontor, og utadvendte kulturelle formål).

For F8 og F9 kan 2. og evt 3. etasje benyttes til helårsboliger. Oppføring av, eller bruksendring til fritidsbolig tillates ikke.

Bebyggelsen kan legges i reguleringsgrensen mot Strandvegen og kaianlegg. Trapper eller ramper til bebyggelsen må ikke legges innenfor trafikkområdene (gate/kai).

Det skal avsettes byggegrenser på minimum 2 meter på begge sider av formålsgrensene mellom F6, F7 og F8. I disse områdene kan det ikke installeres eller lagres elementer som hindrer fri ferdsel og visuell kontakt mot sjøen.

1.etasjes gulv skal ligge på kote 2 eller høyere.

For F8 og F9 er maksimal mønehøyde på kote 11, og maksimal gesimshøyde er på kote 9.
Fra reguleringsgrensen mot Strandvegen og 5 m sørover er maksimal mønehøyde kote 10 og maksimal gesimshøyde kote 7.
For F6 og F7 er maksimal mønehøyde på kote 10, og maksimal gesimshøyde er på kote 7.

Brygger rundt/foran bebyggelsen skal prosjekteres og oppføres samtidig med de respektive byggeprosjekter. For område F9 skal kravet om samtidig opparbeiding av brygger og byggeprosjekter praktiseres slik at utbygging av vestre del forutsetter etablering av kai mot syd, og utbygging av østre del forutsetter etablering av kai mot øst. Dersom kai mot syd etableres først, skal denne tilknyttes eksisterende kai mot øst.

Utomhusarealene rundt bygningene skal være allment tilgjengelige, og overgangen mellom innerste del av kaien og øvrige utearealer skal ikke ha terskler eller andre ferdselshindringer.

Ved framlegging av byggesøknad må det dokumenteres at parkeringskapasitet for biler og båter er i henhold til virksomhetenes behov og kommunens parkeringsvedtekter.
For F8 og F9 forutsettes det at mellomliggende areal P/Pa dekker behovet for parkering og felles uteareal.

Ved fremlegging av byggemelding for tiltak i områdene skal det være utarbeidet illustrasjonsplan og typisk snitt som viser bygninger, interne veganlegg / parkering, kai/brygger, vegetasjon, belysning og plassmøblering. Det skal utarbeides skiltplan.
Illustrasjonsplan for P/Pa skal fremlegges sammen med byggemelding for F8 og/eller F9.

4.3 Bestemmelser for området F10
Området skal benyttes til forretnings- og servicevirksomhet, (herunder servering, kontor).
Maksimal mønehøyde er 7 meter og maksimal gesimshøyde er 5 meter.

4.4 Område for hotell med tilhørende anlegg (H)
Området skal benyttes til åpen hotelldrift/pensjonat med tilhørende anlegg. Driften skal baseres på korttidsopphold, og ingen former for langtidsleie eller ”timeshare” tillates.

Før det kan innvilges byggetillatelse for tiltak i området skal det foreligge godkjent bebyggelsesplan jfr Pbl § 28- 2. Denne skal vise bebyggelsens plassering og volumer, bil- og fotgjengeradkomster, parkeringsareal og andre felles uterom samt vegetasjon.
Planen skal illustreres med utomhusplan samt et eller flere typiske snitt i nord/sør-aksen som viser bygningsvolumer, terrengbearbeiding, eventuelle trapper og forstøtningsmurer samt vegetasjon.

4.5 Område for bolig (B1 - B13)
Områdene benyttes til helårsboliger med tilhørende anlegg. Oppføring av eller bruksendring til fritidsbolig tillates ikke. Arealer avsatt til boligformål kan ikke benyttes til annen virksomhet uten spesielle grunner og etter godkjenning i kommunen. Hjemmebasert næring / kontor tilpasset boligformålet kan tillates.

For områdene B1, B2, B8, B9, B10, B11, B12 og B13 er maksimal mønehøyde 8 meter og maksimal gesimshøyde 5 meter.
For områdene B3, B4, B5, B6 og B7 er maksimal mønehøyde 7 meter og maksimal gesimshøyde 5 meter.

4.6 Område for fritidsbebyggelse (Hy1 - Hy4)
For endringer av etablert fritidsbebyggelse gjelder kommuneplanens bestemmelser for slik bebyggelse i strandsonen.

4.7 Område for offentlige bygninger (O1 - O2)
”Kornmagasinet” O1 og ”Herredshuset” O2 skal primært nyttes til offentlig servicevirksomhet, sekundært til annen publikumsrettet, utadvent virksomhet. Utleie til lag/foreningsvirksomhet og service-/forretningsvirksomhet kan tillates. Utearealene rundt bygningene skal være allment tilgjengelige. Se for øvrig pkt 8.3 - bevaring.

4.8 Område for allmennyttig bebyggelse (A)
I området avsatt til allmennyttig bebyggelse (A) kan det oppføres bygning for sjøaktiviteter tilknyttet foreninger i nærmiljøet. Bygningen skal ha en maksimal mønehøyde på 5 meter over kai og maksimal gesimshøyde 3 meter over kai.

§ 5 OFFENTLIGE TRAFIKKOMRÅDER

5.1 Gate med fortau (G)
Storvegen, og Strandvegen er definert som ”miljøgate” (jfr planbeskrivelsen). På fortausareal kan det ikke oppføres andre skilt enn nødvendige vegskilt. Det skal utarbeides illustrasjonsplan som viser utformingen av gaten med kantstein, gate og fortausbelegg, vegetasjon, belysning og eventuell øvrig gatemøblering.

Avkjørsler til Storveien må sikres et minimum av fri sikt, spesielt fra bil mot fotgjengere, jfr vegnormalen Håndbok 017.

5.3 Torg (T)
Torgarealene skal være allment tilgjengelig fellesareal, men deler av arealet kan benyttes til torghandel, uteservering og lignende.

Torgarealet er bilfritt areal med unntak av nødvendig vareleveranse og lessing/lossing ved kai.

Torget skal ha en god estetisk og kvalitetsmessig utforming. Materialer og løsninger skal reflektere torgets rolle som sentrumskjerne og Skjærhaldens viktigste felles møteplass og uterom.

Det skal utarbeides illustrasjonsplan og typisk snitt for torgarealet. Planen skal vise utformingen av plassen med gate og plassbelegg, kantstein, vegetasjon, belysning og plassmøblering.

5.4 Gateareal og torg (GT)
Den delen av torgarealet som også er kjøreareal, skal opprettholde følgende funksjoner:

- Tilgjengelighet og sikkerhet for fotgjengere skal ha høyeste prioritet ved utforming av og materialvalg for området.
- Utforming og materialvalg skal reflektere at arealet er en del av Skjærhaldens viktigste uterom.
- Fremkommeligheten skal opprettholdes slik at busser og andre tunge kjøretøy kan snu på plassen.
- Arealet skal gi plass til busstopp.

Arealene skal ha en god estetisk og kvalitetsmessig utforming. Materialer og løsninger skal reflektere torgets rolle som sentrumskjerne og Skjærhaldens viktigste felles møteplass og uterom.

Det skal utarbeides illustrasjonsplan. Planen skal vise utformingen av arealene med gate og plassbelegg, kantstein, fotgjengerfelt, belysning og eventuell vegetasjon og plassmøblering.

5.5 Parkeringsplass (P1 - P3)
Området kan benyttes som areal for korttidsparkering. Det kan innvilges dispensasjon for langtidsparkering for fastboende på de østre øyene. I tillegg til biloppstillingsplasser skal det etableres skjermende vegetasjon. Plassen kan utnyttes i 2 plan, med øvre plan maksimalt 1 meter over dagens terrengnivå. Det skal utarbeides illustrasjonsplan og snitt som viser utformingen av anlegget med adkomst, kjøre- og parkeringsareal, høyder og vegetasjon.

Område P2 avsettes til offentlig parkering. Eksisterende bygning fjernes. Området forbeholdes langtidsleie for fastboende på de østre øyene. Det avsettes 2 plasser til hjemmetjenestene Hvaler kommune.

5.6 Kai (K)
Kaiarealet skal være bilfritt areal med unntak av nødvendig lessing og lossing. Kaiarealet skal gis en god og variert estetisk utforming. Materialer og løsninger skal understreke havnefrontens rolle som historisk og kulturelt krysningspunkt og sosial møteplass.

Kaiområdet fra Stenmoloen til torget skal utformes som et allment tilgjengelig brygge- / havneområde tilrettelagt for anløp av større fartøyer. Deler av kaien kan innrettes for mindre fartøyer ved etablering av trapper og lavere bryggedeler tilpasset normalvannstand.

På hver av de to pirene som er tilsluttet kaien under Kollen kan det oppføres et mindre kontrollbygg for adgangskontroll til passasjer/charterfartøy jfr ISPS-reglementet. Bygningene skal utformes i samsvar med lokal byggeskikk. Maksimal gesimshøyde er 2 meter over kai, maksimal mønehøyde er 4 m over kai.

Kaiområdet fra torget til Kroksand skal utformes som en allment tilgjengelig havnepromenade. Havnepromenaden utformes slik at indre del er i plan med gate/plassrom og dermed gir sammenhengende areal for bevegelseshemmede / barnevogner. Ytre del (mot vannet) gis en variert utforming med trapper, avsatser og ulike bryggehøyder mot vannet, tilpasset normalvannstand og eventuelle utenforliggende bryggeanlegg. Illustrasjonsplan for kai og brygger utformes samtidig med byggeprosjekter i tilstøtende byggeområder.

5.7: Annen veggrunn(V)
Vegforbindelsen gjennom Ba1 skal gi adkomst til P/Fp, B12 og B13.

§ 6 OFFENTLIGE TRAFIKKOMRÅDER I SJØ

6.1 Trafikkområde i sjø
I området tillates ikke etablert faste innretninger eller installasjoner som kan være til hinder for allmenn ferdsel og nyttetrafikk. Det kan ikke etableres bøyer eller lignende for fast fortøyning.

6.2 Havneområde i sjø
Havnemyndighetene avgjør hvilken trafikk som godkjennes i området.

§ 7 FRIOMRÅDER PÅ LAND OG SJØ

7.1 Park (Pa1 - Pa2)
Parkområdet Pa1 ved Kollen kan tilrettelegges for bruk gjennom etablering av trapper og mindre oppholdsarealer. Eventuelle tiltak utformes slik at områdets naturlige kvaliteter understrekes.
Pa2 opprettholdes som parkareal / friområde. Arealet kan ikke benyttes til biloppstillingsplass.

7.2 Anlegg for Lek (L)
Området er avsatt til lekeareal. Kun tiltak og utstyr til dette formål kan etableres.

7.3 Friområde/badestrand (Ba1)
Strandarealet kan utvides ved utfylling utenfor dagens strandlinje. Reguleringsgrensen mot badeområde viser maksimalgrense for utfylling.
Friområdet kan bearbeides for bedre tilgjengelighet og bruk. Ved opparbeiding og tilrettelegging av området skal det legges spesiell vekt på tilrettelegging for barn og unges leke- og oppholdsmuligheter. Det kan oppføres toalett- og badeanlegg med direkte tilknytning til friområdet.

Det kan etableres et mindre antall korttids gjesteparkeringsplasser for brukere av friområdet. Parkeringsplassene skal fortrinnsvis avsettes til HC-plasser.
For ovennevnte tiltak skal det utarbeides illustrasjonsplan som viser arealbruk, utforming og materialvalg.

Eksisterende kjøreadkomst til B12 og B13 skal opprettholdes.

7.4 Friområde/badestrand (Ba2)
Det kan gjøres enkle terrenginngrep for å forbedre tilgjengeligheten til området.
Båtopptrekk og vinteropplag av båter er ikke tillatt.

7.5 Friområde i sjø (Badeområde)
I badeområdet kan det kun etableres installasjoner med direkte tilknytning til formålet, dvs badebrygger,
badebøyer og lignende. Ferdsel eller oppankring med båt tillates ikke.

§ 8 SPESIALOMRÅDER

8.1 Friluftsområde
Eksisterende terreng og vegetasjon skal ikke fjernes eller endres. Det kan ikke etableres permanente eller midlertidige elementer som hindrer fri ferdsel eller på annen måte virker privatiserende.

8.2 Småbåtanlegg (Sp1 -Sp2)
Sp2 Småbåtanlegg skal benyttes som gjestehavn. I tillegg kan det etableres utleieplasser som erstatning for tidligere båtplassrettigheter som fjernes i medhold av denne reguleringsplanen. Utover dette tillates ikke seksjonering, salg eller langtidsutleie av båtplasser i gjestehavn SP2. Unntatt er vinterlagring/båtopplag i perioden 1. oktober til 1.april.
Det etableres septikmottak i område SP2.

Bryggeanlegget skal gis en variert utforming med bruk av ulike materialer og bryggetyper. Brygger ut fra F8, P/Pa og F9 skal utformes som stolpebrygger. Kravet om stolpebrygger kan vurderes fraveket dersom dybde/grunnforhold i stor grad vanskeliggjør bruk av denne bryggetypen. Alle bryggene skal være åpne for allmenn ferdsel.
Gjestehavna skal utvikles med utgangspunkt i illustrasjonsplan datert 25.11.03, rev.30.11.04.

Illustrasjonsplanen for ny regulering i Skjærhallen havn er et arbeidsdokument og har ingen juridisk binding for reguleringsplanen.

Sp1 er forbeholdt båtplasser til byggeområde A (allmennyttige formål).
Eksisterende brygge i tilknytning til SP.M kan benyttes som servicebrygge for næringsvirksomhet i området, men det kan ikke leies ut faste båtplasser.

Innenfor Sp3 kan det etableres utleieplasser som erstatning for båtplassrettigheter under gnr 5 bnr 31, som var etablert før stadfesting av Reguleringsplan for Skjærhalden Nordre havn – Strandveien (1992) og som fjernes i medhold av denne reguleringsplanen. Disse rettighetshavere skal prioriteres foran alle andre.

8.3 Bevaring – offentlige bygninger og forretning
Formålet O1" Kornmagasinet" ,O2"Herredshuset", F2 "Schrambua" og F4 er med sin historiske tilknytning til stedet og sin plassering i tettstedet viktige bygningselementer som skal bevares. Det skal ikke gjøres endringer av bygningsform, fasadeuttrykk, farge, detaljutforming eller materialvalg, uten at det kan dokumenteres at eventuelle endringer er mer autentisk enn nåværende situasjon. Steingjerdet rundt Herredshuset er en viktig en del av anlegget som skal bevares.

8.4 Bevaring – Spesialområde bevaring i friluftsområde/Ba2
Gjelder 2 skraverte områder i området ved Gilbergodden.
Formålet med paragrafen er å regulere bruken, samt hindre inngrep i automatisk fredete kulturminner, jf. Lov av 9. juni 1978 nr. 50 om kulturminner (kulturminneloven) § 3.

Kulturminnene innenfor området består av såkalte hvalertufter, og har i Fornminneregisteret ID.nr. 006716 og 006700. De påviste kulturminnene er automatisk fredet, jf. Lov av 9. juni 1978 nr. 50 om kulturminner (kulturminneloven), med endringer senest 3. mars 2000 nr. 14, § 4.

Det er forbud mot inngrep i området merket "Spesialområde bevaring" , jf. Lov av 9. juni 1978 nr. 50 om kulturminner (kulturminneloven) § 3.

> *Ingen må – uten at det er lovlig etter § 8 – sette i gang tiltak som er egnet til å skade, ødelegge, grave ut, flytte, forandre, tildekke, skjule eller på annen måte utilbørlig skjemme automatisk fredet kulturminne eller fremkall fare for at dette kan skje*.
> *Er marken over et automatisk fredet kulturminne eller i et område som nevnt i § 6, tidligere nyttet til beite eller innmark, klan den fortsatt nyttes til disse formål hvis ikke vedkommende myndighet bestemmer noe annet*. *Uten tillatelse av vedkommende myndighet må det ikke foretas pløying og annet jordarbeide enn tidligere*.

Eventuell framtidig drift eller fysiske endringer som kan innebære inngrep i automatisk fredet kulturminne og i området avmerket som spesialområde bevaring må avklares med antikvarisk myndighet gjennom dispensasjonssøknad i hht. kulturminneloven.

§ 9 FELLESOMRÅDER

9.1 Felles adkomst
Felles adkomstveg skal gi tilfredsstillende tilgjengelighet for eiendommer. Arealet er allment tilgjengelig.

§ 10 REKKEFØLGE
10.1
For byggeprosjekter i områdene F6, F7, F8, F9 og P/Pa skal tilstøtende bryggeareal (havnepromenade) være ferdig opparbeidet før bygningene/områdene tas i bruk.
For byggeprosjekter i områdene F6, F7, F8 og F9 skal tilhørende parkeringsplasser og gjestebåtplasser være ferdigstilt før bygningene tas i bruk.

For de samme prosjektene skal øvrige utomhusanlegg være ferdigstilt før bygningene tas i bruk, eventuelt skal det være gitt garantier for ferdigstillelsen.
Før iverksetting av områdene F1 og F2 samt tilstøtende område merket SP og SPM kan skje, forutsettes det gjennomført forhandlinger som ivaretar næringsvirksomhetens/sjøsenterets eksisterende bruk og utviklingsmuligheter.

Reguleringsplan

Hvaler kommune

Adresse: Gilboveien 1, 1680 SKJÆRHALDEN
Gnr/Bnr: 5/22/0/0

Målestokk: 1:1000
Leveransedato: 2025-04-03

N

Planident: 71
Ikrafttredelsesdato: 27.4.2005
Plannavn: Skjærhalden

Datakilde: Geovekst, FKB
Referansesystem: Euref89, UTM sone 32N, høydegrunnlag NN2000

Plandataene er hentet fra kommunens digitale planregister. Disse kan inneholde feil og bør oppfattes som veiledende.
Det er det stemplede analoge kartet/dokumentet som er det juridiske plandokumentet.

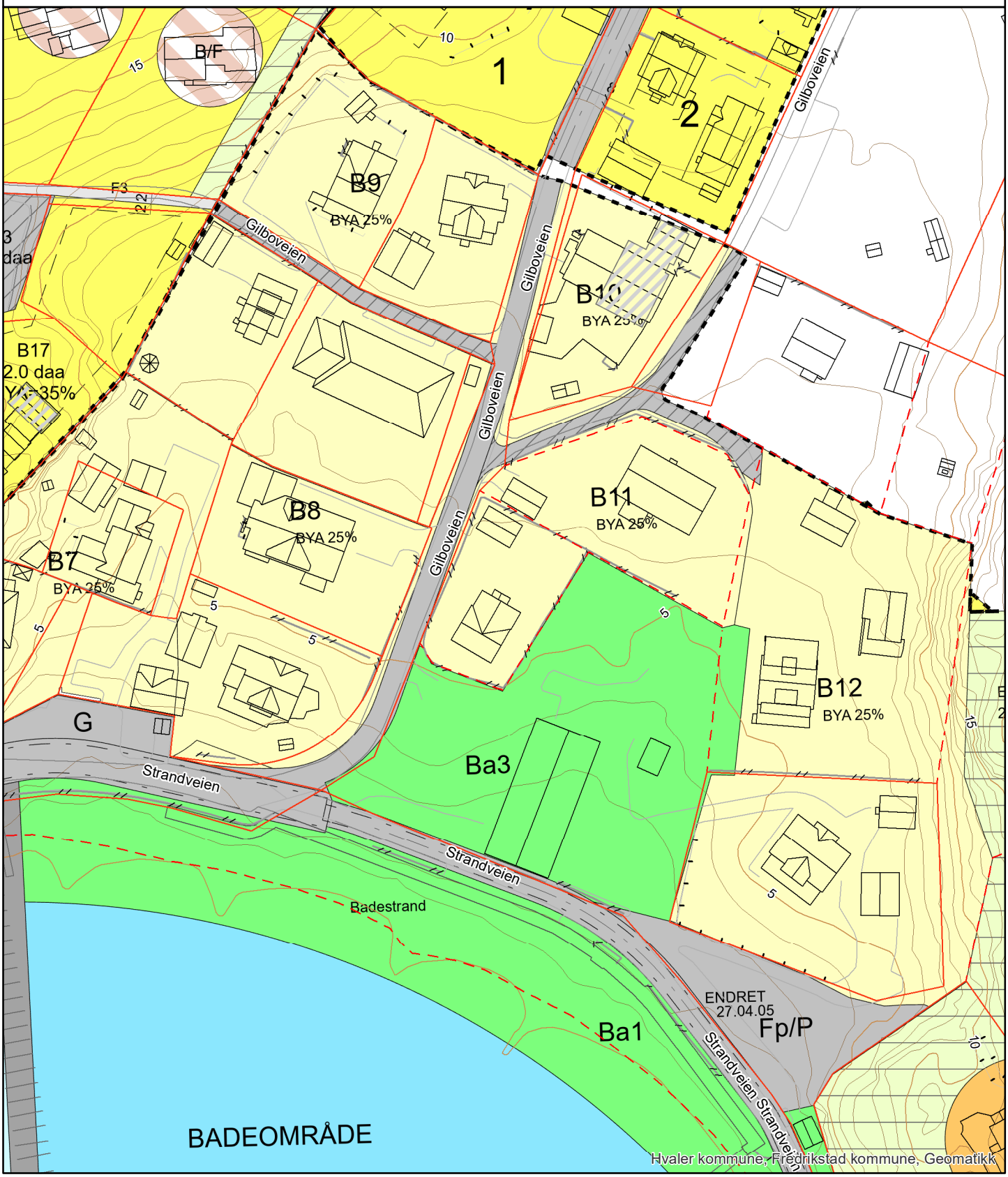

Kommuneplanens arealdel Hvaler kommune 2019-2031

Nasjonal ArealplanID : 011199

Igangsettingsvarsel:	Dato: 12.12.14
1. gangs ettersyn:	Dato: 11.05.17 - 21.08.17
2. gangs ettersyn:	Dato: 23.03.18 - 21.05.18
Behandling Kommune-styret (egengodkjenning):	Dato: 20.06.19

Koordinatsystem: EUREF89 UTM sone 32
Kartgrunnlag: FKB
Høydegrunnlag: NN 2000
Plankartet er utarbeidet av Rambøll/Virksomhet Geomatikk, Fredrikstad kommune

0 125 250 375 500
Meter
M 1 : 15 000

N

Tegnforklaring

Arealstatus
NÅVÆRENDE FRAMTIDIG

Bebyggelse og anlegg (PBL §11-7, NR. 1)

- Bebyggelse og anlegg
- Boligbebyggelse
- Fritidsbebyggelse
- Sentrumsformål
- Forretninger
- Offentlig eller privat tjenesteyting
- Fritids- og turistformål
- Næringsbebyggelse
- Idrettsanlegg
- Andre typer bebyggelse og anlegg
- Uteoppholdsareal
- Kombinert bebyggelse og anleggsformål

Samferdselsanlegg og teknisk infrastruktur (PBL §11-7, NR. 2)

- Samferdselsanlegg og teknisk infrastruktur
- Veg
- Havn
- Parkering
- Turvei
- Skipsled
- Småbåtled

Grønnstruktur (PBL §11-7, NR. 3)

- Grønnstruktur
- Friområde
- Park

Landbruks-, natur- og friluftsformål (PBL §11-7, NR. 5)

- LNFR areal for spredt bolig-, fritids- eller næringsbebyggelse mv.

Bruk og vern av sjø og vassdrag, med tilh. strandsone (PBL §11-7, NR. 6)

- Bruk og vern av sjø og vassdrag
- Farled
- Småbåthavn
- Fiske
- Naturområde
- Kombinerte formål i sjø og vassdrag med eller uten tilhørende strandsone

Hensynssoner (PBL §11-8)

Sone med særlige hensyn til landbruk, friluftsliv, landskap, bevaring av naturmiljø og kulturmiljø:

- Hensynssone landbruk H510
- Hensynssone friluftsliv H530
- Hensynssone landskap H550
- Hensynssone naturmiljø H560
- Hensynssone kulturmiljø H570

Båndleggingsone

- Båndlegging for regulering etter pbl. H710
- Båndlegging etter lov om naturvern H720
- Båndlegging etter lov om kulturminner H730

Gjennomføringssone

- Krav om felles planlegging H810

Detaljeringssone

- Reguleringsplan skal fortsatt gjelde (PlanID)

Bestemmelseområder (PBL §11-9)

- Byggegrenser, utbyggingsvolum og funksjonskrav
- Miljøkvalitet, estetikk, natur, landskap og grønnstruktur

Linjesymboler

- KpAngittHensynGrense
- KpBåndleggingGrense
- KpGjennomføringGrense
- KpDetaljeringGrense
- BestemmesleGrense
- Forbudsgrense sjø
- Arealgrense
- Plangrense

Reguleringsplan

Spesifikasjon for tegneregler

Mars 2010

AREALFORMÅL

BEBYGGELSE OG ANLEGG

Formål	SOSI-kode	Kortform	Fargekode Hex	Fargekode RGB	Fargekode CMYK
1. Bebyggelse og anlegg	(1000)				
Bebyggelse og anlegg	1001		FFCC00	255-204-0	0-20-100-0
Boligbebyggelse	1110		FFFF33	255-255-51	0-0-80-0
Boligbebyggelse-fritliggende småhusbebyggelse	1111		FFFF99	255-255-153	0-0-40-0
Boligbebyggelse-konsentrert småhusbebyggelse	1112		FFFF33	255-255-51	0-0-80-0
Boligbebyggelse-blokkbebyggelse	1113				
Garasjeanlegg for bolig-fritidsbebyggelse	1119				
Fritidsbebyggelse	1120		FFCC66	255-204-102	0-0-0-100
Fritidsbebyggelse-fritliggende	1121		FFE7AE	255-231-174	0-9-32-0
Fritidsbebyggelse-konsentrert	1122		FFCC66	255-204-102	0-0-0-100
Fritidsbebyggelse-blokk	1123				
Kolonihage	1124				
Sentrumsformål	1130	Sentrumsformål	CC9900	204-153-0	0-20-80-20
Kjøpesenter	1140	Kjøpesenter	CC99CC	204-153-204	0-20-0-20
Forretninger	1150	Forretninger	CCCCFF	204-204-255	20-20-0-0
Offentlig eller privat tjenesteyting	1160	Tjenesteyting	FF9999	255-153-153	0-40-40-0
Barnehage	1161	Barnehage			
Undervisning	1162	Undervisning			
Institusjon	1163	Institusjon			
Kirke/annen religionsutøvelse	1164	Religionsutøvelse			
Forsamlingslokale	1165	Forsamlingslokale			
Administrasjon	1166	Administrasjon			
Annen offentlig eller privat tjenesteyting	1169				
Fritids- og turistformål	1170	Fritid/Turistformål	9999CC	153-153-204	20-20-0-20
Utøveribytter	1171	Utøveribytter			
Fornøyelsespark	1172	Fornøyelsespark			
Campingplass	1173	Campingplass			
Leirplass	1174	Leirplass			
Råstoffutvinning	1200	Råstoffutvinning	CC9999	204-153-153	0-20-20-20
Steinbrudd/massetak	1201	Steinbrudd/massetak			
Næringsbebyggelse	1300	Næringsbebyggelse	9966FF	153-153-255	40-40-0-0
Kontor	1310	Kontor	CC99FF	204-153-255	20-40-0-0
Hotell/overnatting	1320	Hotell			
Bevertning	1330	Bevertning			
Industri	1340	Industri	CC66FF	204-102-255	20-60-0-0
Lager	1350	Lager			
Bensinstasjon/vegserviceanlegg	1360	Bensinstasjon/vegserviceanlegg			
Annen næring	1390	Næring	9966FF	153-153-255	40-40-0-0
Idrettsanlegg	1400	Idrett	99CC00	153-204-0	20-0-80-20
Skianlegg	1410	Skianlegg			
Skiløypetrasé	1420	Skiløype			
Idrettsstadion	1430	Idrettsstadion	669900	102-153-0	20-0-80-40
Nærmiljøanlegg	1440	Nærmiljøanlegg	99CC00	153-204-0	20-0-80-20
Golfbane	1450	Golfbane	CCFF33	204-255-51	20-0-80-0
Motorsportanlegg	1460	Motorsport	669900	102-153-0	20-0-80-40
Skytebane	1470	Skytebane			
Andre idrettsanlegg	1490	Idrett	99CC00	153-204-0	20-0-80-20
Andre typer bebyggelse og anlegg	1500		FF9933	255-153-51	0-40-80-0
Godsterminal	1501	Godsterminal			
Godslager	1502	Godslager			
Energianlegg	1510	Energianlegg			
Fjernvarmeanlegg	1520	Fjernvarmeanlegg			
Vindkraftanlegg	1530	Vindkraftanlegg			
Vann- og avløpsanlegg	1540	Vann- og avløpsanlegg			
Vannforsyningsanlegg	1541	Vannforsyningsanlegg			
Avløpsanlegg	1542	Avløpsanlegg			
Renovasjonsanlegg	1550	Renovasjonsanlegg			
Øvrige kommunaltekniske anlegg	1560				
Telekommunikasjonsanlegg	1570	Telekommunikasjonsant.			
Annen særskilt angitt bebyggelse og anlegg	1590	Øvrige anlegg			
Uteoppholdsareal	1600	Uteopphold	66CC99	102-204-153	40-0-20-20
Lekeplass	1610	Lekeplass			
Gårdsplass	1620	Gårdsplass			
Parsellhage	1630	Parsellhage			
Annet uteoppholdsareal	1690	Annet uteopphold			
Grav- og urnelund	1700	Grav- og urnelund	CC6699	204-102-153	0-60-20-20
Krematorium	1710				
Nødvendige bygg og anlegg for grav- og urnelund	1730				
Kombinert bebyggelse og anleggsformål	1800		FFCC00 FFFFFF	255-204-0 255-255-255	0-20-100-0 0-0-0-0
Bolig/forretning	1801	B/F	FFFF00 CCCCFF	255-255-0 204-204-255	0-0-100-0 20-20-0-0
Bolig/forretning/kontor	1802	B/F/K	FFFF00 CCCCFF CC99FF	255-255-0 204-204-255 204-153-255	0-0-100-0 20-20-0-0 20-40-0-0
Bolig/tjenesteyting	1803	B/T	FFFF00 FF9999	255-255-0 255-153-153	0-0-100-0 0-40-40-0
Bolig/kontor	1804	B/K	FFFF00 CC99FF	255-255-0 204-153-255	0-0-100-0 20-40-0-0
Forretning/kontor	1810	F/K	CCCCFF CC99FF	204-204-255 204-153-255	20-20-0-0 20-40-0-0
Forretning/kontor/Industri	1811	F/K/I	CCCCFF CC66FF CC99FF	204-204-255 204-102-255 204-153-255	20-20-0-0 20-60-0-0 20-40-0-0
Forretning/industri	1812	F/I	CCCCFF CC66FF	204-204-255 204-102-255	20-20-0-0 20-60-0-0
Forretning/kontor/tjenesteyting	1813	F/K/T	CCCCFF CC99FF	204-204-255 204-153-255	20-20-0-0 20-40-0-0
Forretning/tjenesteyting	1814	F/T	FF9999 CCCCFF	255-153-153 204-204-255	0-40-40-0 20-20-0-0
Næring/kontor	1820	N/K	FF9999 CC99FF	255-153-153 204-153-255	0-40-40-0 20-40-0-0
Næring/kontor/Industri	1821	F/K/I	9966FF CC99FF CC66FF	153-102-255 204-153-255 204-102-255	40-60-0-0 20-40-0-0 20-60-0-0
Næring/industri	1822	N/I	9966FF CC66FF	153-102-255 204-102-255	40-60-0-0 20-60-0-0
Næring/kontor/tjenesteyting	1823	N/K/T	9966FF CC99FF FF9999	153-102-255 204-153-255 255-153-153	40-60-0-0 20-40-0-0 0-40-40-0
Næring/tjenesteyting	1824	N/T	9966FF FF9999	153-102-255 255-153-153	40-60-0-0 0-40-40-0
Kontor/Industri	1830	K/I	CC99FF CC66FF	204-153-255 204-102-255	20-40-0-0 20-60-0-0
Kontor/tjenesteyting	1831	K/T	CC99FF FF9999	204-153-255 255-153-153	20-40-0-0 0-40-40-0
Angitt bebyggelse og anleggsformål kombinert med andre angitte hovedformål	1900		FFCC00 FFFF99	255-204-0 255-255-153	0-0-40-0 0-20-100-0

SAMFERDSELSANLEGG OG TEKNISK INFRASTRUKTUR

Formål	SOSI-kode	Kortform	Fargekode Hex	Fargekode RGB	Fargekode CMYK
2. Samferdselsanlegg og teknisk infrastruktur	(2000)				
Samferdselsanlegg og teknisk infrastruktur *(arealer)*	2001	(S)	999999	153-153-153	0-0-0-40
Veg	2010	Veg	CCCCCC	204-204-204	0-0-0-20
Kjøreveg	2011	Kjøreveg			
Fortau	2012	Fortau	FFCCCC	255-204-204	0-20-20-0
Torg	2013	Torg			
Gatetun	2014	Gatetun	F0DDDB	240-221-219	0-7-8-6
Gang-/sykkelveg	2015	Gang/sykkelveg			
Gangveg/gangareal	2016	Gangveg (G)			
Sykkelveg/sykkelfelt	2017	Sykkelveg/sykkelfelt			
Annen veggrunn - tekniske anlegg	2018	Annen veggrunn	999999	153-153-153	0-0-0-40
Annen veggrunn - grøntareal	2019		999966	153-153-102	0-0-20-40
Bane (nærmere angitt baneformål)	2020	Bane	CC9966	204-153-102	0-20-40-20
Trasé for jernbane	2021	Jernbane			
Trasé for sporveg/forstadsbane	2022	Sporveg			
Trasé for taubane	2023	Taubane			
Stasjons-/terminalbygg	2024	Stasjons-/terminalbygg			
Holdeplass/plattform	2025	Holdeplass			
Leskur/plattformtak	2026	Leskur/plattformtak			
Tekniske bygg/konstruksjoner	2027	Tekniske bygg			
Annen banegrunn - tekniske anlegg	2028	Annen banegrunn			
Annen banegrunn - grøntareal	2029		999966	153-153-102	0-0-20-40
Lufthavn	2030	Lufthavn	999999	153-153-153	0-0-0-40
Lufthavn - landings-/taxebane	2031				
Lufthavn - terminalbygg	2032	Lufthavnterminal			
Lufthavn - hangarer/administrasjonsbygg	2033	Lufthavnrelatert bygg			
Landingsplass for helikopter	2034				
Havn	2040	Havn	99CCCC	153-204-204	20-0-0-20
Kai	2041	Kai			
Havneterminaler	2042	Havneterminal			
Havnelager	2043	Havnelager			
Hovednett for sykkel	2050	Hovednett for sykkel	FFCCCC	255-204-204	0-20-20-0
Kollektivnett	2060	Kollektivnett	CC9966	204-153-102	0-20-40-20
Trasé for nærmere angitt kollektivtransport	2061	Kollektivtransport			
Kollektiv/knutepunkt	2070	Kollektivknutepunkt			
Kollektivanlegg	2071	Kollektivanlegg			
Kollektivterminal	2072	Kollektivterminal			
Kollektivholdeplass	2073	Kollektivholdeplass			
Persbil- /innfartsparkering	2074				
Parkeringsplasser	2080		B9B9B9	185-185-185	0-0-0-27
Rasteplass	2081	Rasteplass			
Parkeringsplasser	2082				
Parkeringshus/ -anlegg	2083	Parkeringshus			
Trasé for teknisk infrastruktur	2100		FFCC99	255-204-153	0-20-40-0
Energinett	2110	Energinett			
Fjernvarmenett	2120	Fjernvarmenett			
Vann- og avløpsnett	2140	Vann-/avløpsledning			
Vannforsyningsnett	2141	Vannforsyningsnett			
Avløpsnett	2142	Avløpsnett			
Overvannsnett	2143	Overvannsnett			
Avfallssug	2150	Avfallssug			
Telekommunikasjonsnett	2160	Telekommunikasjonsnett			
Andre teknisk infrastrukturtrasser	2180				
Kombinerte tekniske infrastrukturtrasser	2190				
Kombinerte formål for samferdselsanlegg og/eller teknisk infrastrukturtrasser	2800	1)	CCCCCC FFFFFF	204-204-204 255-255-255	0-0-0-20 0-0-0-0
Angitte samferdselsanlegg og/eller teknisk infrastrukturtrasser kombinert med andre gitte hovedformål	2900	1)	CCCCCC FFCC99	204-204-204 255-204-153	0-0-0-20 0-20-40-0

GRØNNSTRUKTUR

Formål	SOSI-kode	Kortform	Fargekode Hex	Fargekode RGB	Fargekode CMYK
3. Grønnstruktur	(3000)				
Grønnstruktur	3001		99FF99	153-255-153	40-0-40-0
Naturområde	3020	Naturområde			
Turdrag	3030	Turdrag			
Turveg	3031	Turveg			
Friområde	3040	Friområde			
Badeplass/ -område	3041	Badeplass			
Park	3050	Park			
Vegetasjonsskjerm	3060	Vegetasjonsskjerm			
Kombinerte grønnstrukturformål	3800	1)	99FF99 FFFFFF	153-255-153 255-255-255	40-0-40-0 0-0-0-0
Angitt grønnstruktur kombinert med andre angitte hovedformål	3900	1)	66CC66 99FF99	102-204-102 153-255-153	40-0-40-20 40-0-40-0

FORSVARET

Formål	SOSI-kode	Kortform	Fargekode Hex	Fargekode RGB	Fargekode CMYK
4. Forsvaret	(4000)				
Forsvaret	4001	Forsvaret	CCCC99	204-204-153	0-0-20-20
Ulike typer militære formål	4010	Militære formål			
Skytefeltrensingsområde	4020	Skytefeltrensingsområde			
Forlegninger	4030	Forlegning			
Kombinerte militærformål	4800	1)	CCCC99 FFFFFF	204-204-153 255-255-255	0-0-20-20 0-0-0-0
Angitt militært formål kombinert med andre angitte hovedformål	4900	1)	CCCC99 CCFF99	204-204-153 204-255-153	0-0-20-20 20-0-40-0

LANDBRUKS-, NATUR- OG FRILUFTSFORMÅL SAMT REINDRIFT

Formål	SOSI-kode	Kortform	Fargekode Hex	Fargekode RGB	Fargekode CMYK
5. Landbruks-, natur og friluftsområder samt reindrift	(5000)				
Landbruks- natur- og friluftsformål samt reindrift (LNFR)	5001	LNFR	CCFF99	204-255-153	20-0-40-0
LNFR-areal for nødvendige tiltak for landbruk og reindrift og gårdstilknyttet næringsvirksomhet basert på gårdens ressursgrunnlag	5100				
Landbruksformål	5110	Landbruk			
Jordbruk	5111	Jordbruk			
Skogbruk	5112	Skogbruk			
Setermiljø	5113	Setermiljø	33FF99	51-255-153	80-0-40-0
Gartneri	5114	Gartneri			
Pelsdyranlegg	5115	Pelsdyr			
Naturformål	5120	Naturformål	99FF66	153-255-102	40-0-60-0
Friluftsformål	5130	Friluftsformål			
Reindriftsformål	5140	Reindrift			
LNFR-areal for spredt bolig-, fritids- eller næringsbebyggelse mv.	5200	LNFR-areal for B/F/N	CCFFCC	204-255-204	20-0-20-0
Spredt boligbebyggelse	5210				
Spredt fritidsbebyggelse	5220				
Spredt næringsbebyggelse	5230				
Naturvern	5300	Naturvern	00CC66	0-204-102	80-0-4-20
Jordvern	5400	Jordvern			
Særlige landskapshensyn	5500	Særlige landskapshensyn			
Vern av kulturminner og kulturmiljø	5600	Vern kulturminner /kulturmiljø			
LNFR-formål kombinert med andre angitte hovedformål	5900		CCFF99 FFFFFF	204-255-153 255-255-255	20-0-40-0 0-0-0-0

BRUK OG VERN AV SJØ OG VASSDRAG, MED TILHØRENDE STRANDSONE

Formål	SOSI-kode	Kortform	Fargekode Hex	Fargekode RGB	Fargekode CMYK
6. Bruk og vern av sjø og vassdrag	(6000)				
Bruk og vern av sjø og vassdrag med tilhørende strandsone	6001		CCFFFF	204-255-255	20-0-0-0
Ferdsel	6100	Ferdsel	66CCFF	51-204-255	60-20-0-0
Farled	6200	Farled			
Skipsled	6210	Skipsled			
Havneområde i sjø	6220	Havneområde i sjø			
Småbåthavn	6230	Småbåthavn			
Bøyehavn	6240	Bøyehavn			
Fiske	6300	Fiske	6699FF	102-153-255	60-40-0-0
Fiskebruk	6310	Fiskebruk	9966FF	153-102-255	40-60-0-0
Kaste- og lassettingsplasser	6320	Kaste- og lassettingsplasser	6699FF	102-153-255	60-40-0-0
Oppvekstområde for yngel	6330	Oppvekstområde yngel			
Akvakultur	6400	Akvakultur	FFCCFF	255-204-255	0-20-0-0
Akvakulturanlegg i sjø og vassdrag	6410				
Akvakulturanlegg i sjø og vassdrag med tilhørende strandsone	6420				
Drikkevann	6500	Drikkevann	3399FF	51-153-255	80-40-0-0
Naturområde	6600	Naturområde	99FFFF	153-255-255	40-0-0-0
Naturområde i sjø og vassdrag	6610				
Naturområde i sjø og vassdrag med tilhørende strandsone	6620				
Friluftsområde	6700	Friluftsområde			
Friluftsområde i sjø og vassdrag	6710				
Friluftsområde i sjø og vassdrag med tilhørende strandsone	6720				
Småbåtanlegg i sjø og vassdrag	6730	Småbåtanlegg	66CCCC	102-204-204	40-0-0-20
Småbåtanlegg i sjø og vassdrag med tilhørende strandsone	6740				
Uthus/naustbadehus	6750		33FF66	51-255-102	80-0-60-0
Idrettsanlegg	6760	Idrett/Vannsport	66CCCC	102-204-204	40-0-20-20
Badeområde	6770	Badeområde	66FFFF	102-255-255	60-0-0-0
Kombinerte formål i sjø og vassdrag med eller uten tilhørende strandsone	6800	1)	CCFFFF FFFFFF	204-255-255 255-255-255	20-0-0-0 0-0-0-0
Angitt formål i sjø og vassdrag med eller uten tilhørende strandsone kombinert med andre angitte hovedformål	6900	1)	CCFFFF 66FFFF	204-255-255 102-255-255	20-0-0-0 60-0-0-0

1) Brukte på strøyner i signaturnr. 2,3
2) Brukte på strøyner i signaturnr. 3

HENSYNSSONER

FLATER

Flater Objekttype/Egenskap	SOSI-kode	Flatesignatur, nåværende	Anmerkning
RpFareSone	(300)	H540_4	FF0000, Rød fet strek. Vinkel 50 gon, avstand 4. linjetykkelse, 0,5 Bakgrunn; Formålsfarge(r). Tekst på hensynssone spesifiseres i tegnforklaring
RpSikringSone	(100)		
RpStaySone	(200)	H200_1	000000,svart. Vinkel 350 gon, avstand 5, linjetykkelse 0,15.
RpInfrastrukturSone	(400)	H200_1	Bakgrunn; Formålsfarge(r). Tekst på hensynssone spesifiseres i tegnforklaring
RpGjennomføringSone	(800)		
RpAngittHensynSone	(500)	H570_2	000000/FF0000,svart. Vinkel 50 gon, avstand 5, linjetykkelse 0,15 Tekst på hensynssone spesifiseres i tegnforklaring
RpBåndleggingSone	(700)	H720_2	000000,svart. Vinkel 100/200 gon, avstand 6, linjetykkelse 0,15 Bakgrunn; Formålsfarge(r). Tekst på hensynssone spesifiseres i tegnforklaring
RpDetaljeringSone	(900)	(Planid)	000000, svart. Vinkel 100 gon, avstand 6, linjetykkelse 0,15 Bakgrunn: Hvit. Tekst på hensynssone spesifiseres i tegnforklaring

Planomriss for reguleringsplaner under arbeid



ANDRE JURIDISKE FLATER, LINJER OG PUNKTER I REGULERINGSPLAN

Flater Objekttype/Egenskap	Strek lengde	Avstand strek	Mellom striper	Flatesignatur, nåværende	Anmerkning
RpBestemmelseOmråde	2	2,0	5,0		Flatesignatur benyttes kun for midlertidig arealgsområde. Skravur fjernes så snart arealgsperioden er over. Flaten avgrenses med RpBestemmelseGrense

Linjesymbol	SOSI-kode	Beskrivelse symboler: Tykkelse (mm)	Stipling: Lengde (mm)	Stipling: Mellom (mm)	Symbol	Farge	Merknader
RpGrense		1,0	5,0	2,0		RGB 0-0-0	
RpFormålGrense		0,35				RGB 0-0-0	
RpSikringGrense, RpStayGrense RpFareGrense, RpInfrastrukturGrense, RpAngittHensynGrense, RpBåndleggingGrense, RpGjennomføringGrense,		0,6	4,0	1,5		RGB 0-0-0	
RpDetaljeringGrense,							
RpBestemmelseGrense		0,5	2,0	2,0		RGB 0-0-0	Område gitt bestemmelser avgrenses med en linje. Ingen flatesignatur. Tidligere avgrensningslinje for formyelsesområder.
RpReguleretHøyde		0,25	2,0	1,0		RGB 0-0-0	Gesimshøyde 15 m.

RpJuridiskLinje/ ..RPJURLINJE							
Reguleret tomtegrense	1203	0,25				RGB 0-0-0	
Eiendomsgrense som skal oppheves	1204	0,20	2,0	1,5		RGB 0-0-0	
Bygg, kulturminner, mm som skal bevares	1210	1,0				RGB 0-0-0	
Byggegrense	1211	0,35	4,0	2,0		RGB 0-0-0	
Byggelinje	1212	0,35	3,0	2,0		RGB 0-0-0	
Planlagt bebyggelse	1213	0,35				RGB 0-0-0	
Bebyggelse som inngår i planen	1214	0,5				RGB 0-0-0	
Bebyggelse som forutsettes fjernet	1215	0,20	2,0	2,0		RGB 0-0-0	Linjetype som tidligere, men suppleres med linjer i bygningens diagonaler.
Reguleret senterlinje	1221	0,18	8,0	2,0		RGB 0-0-0	
Frisiktlinje	1222	0,18	2,0	1,0		RGB 0-0-0	Nytt navn.
Reguleret kant kjørebane	1223	0,35	4,0	3,0		RGB 0-0-0	
Reguleret kjørefelt	1224	0,35	2,5	2,0		RGB 0-0-0	
Reguleret parkeringsfelt	1225	0,35	1,5	1,0		RGB 0-0-0	
Reguleret fotgjengerfelt	1226	0,35	1,0	0,5		RGB 0-0-0	
Reguleret støyskjerm	1227	0,35	5,0			RGB 0-0-0	
Reguleret støttemur	1228	0,35				RGB 0-0-0	Tverrstreken viser murens fallretning.
Sikringsgjerde	1235	0,35				RGB 0-0-0	
Bru	1252	0,5	5,0	1,0		RGB 0-0-0	Brukar markeres med RPJURPUNKT 1251 og tegnes med målestokksriktig størrelse og plassering, på land og/eller i sjøen. Bruas maksimale bredde markeres med stiplet linje.
Tunnel	1254	0,5	1,0	1,0		RGB 0-0-0	Tunnellinnslag markeres med RPJURPUNKT 1251. Tunnellens maksimale bredde markeres med stiplet linje.
Måle og avstandslinje	1259	0,2				RGB 0-0-0	5,26 m
Strandlinje sjø	1260	1,0	5,0	2,0		RGB 153-153-153	Plene langs linja viser retning for virkeområde. Avstand mellom retningspiler er avh. av målestokk
Strandlinje vassdrag	1261	1,0	5,0	2,0		RGB 153-153-153	Plene langs linja viser retning for virkeområde. Avstand mellom retningspiler er avh. av målestokk
Midtlinje vassdrag	1262	0,35	4,0	2,0		RGB 0-0-0	Som reguleret senterlinje (1221)
Markagrense *(gjelder kun liv om naturområder i Oslo og nærliggende kommuner (markaloven))*	1263	1,0	5,0	2,0		RGB 0-153-0	

RpJuridiskPunkt/ ..RPJURPUNKT							
							Tillatt geometri: .SYMBOL for å ta vare på symbolets retning.
Vegstengning/fysisk kjøresperre	1231					RGB 0-0-0	
Stenging av avkjørsel	1241					RGB 0-0-0	
Avkjørsel	1242					RGB 0-0-0	
Brukar	1251					RGB 0-0-0	
PUNKTSYMBOL	1253					RGB 0-0-0	
Punktfeste	1270					RGB 0-0-0	Ca 10 meters diameter i målestokk 1: 1
Eksisterende tre som skal bevares	1271					RGB 0-0-0	Ca. 5 meters diameter på sirkel rundt tre
Reguleret nytt tre	1272					RGB 0-0-0	
Reguleret manøvrering	1273					RGB 0-0-0	

MILJØVERNDEPARTEMENTET Myntgata 2 • P.b. 8013 Dep, 0030 OSLO

Generell tegnforklaring til reguleringsplaner fra det digitale planregistret i Hvaler kommune

Fastmerker

Reguleringsplan - juridiske punkter

- Vegstenging av veg,avkjørsel
- Avkjørsel
- Brukar
- Tunnelåpning

Grensepunkter

- Off. godkj. grensemerke
- Bolt
- Kors
- Grensestein/-røys
- Grensemerke, annen type

Juridiske linjer

- Sti
- Regulert tomtegrense
- Eiendomsgrense som skal oppheves
- Grense for restriksjonsomr.
- Grense for bevaring
- Bygg som skal bevares
- Byggegrense
- Grenser,bygg,fjernes
- Byggelinje-/grense
- Tre
- Støyskjerm
- Z Eiendomsgrense som skal oppheves

Reguleringsplan bestemmelsesgrense

Reguleringsplangrenser

Formålsgrenser

Jernbanelinjer

- Jernbanelinje
- Situasjonslinjer, jernbane

Eiendomsgrenser

- Målte grenser
- Målte grenser
- Ikke-målte grenser
- Frihåndstegnede grenser

Kommunegrenser

Reguleringsplan - bestemmelser

- Fareområde
- Restriksjonsområde
- Bevaringsområde
- Fornyelsesområde
- Rekkefølgeområde

Reguleringsplan - formal

- BYGGEOMRÅDER
- Område for boliger med tilhørende anlegg
- Frittliggende småhusbebyggelse
- Konsentrert småhusbebyggelse
- Blokkbebyggelse
- Garasjer i boligområder
- Område for forretning
- Område for kontor
- Forts..

- Område for industri/lager
- Område for fritidsbebyggelse
- BYGGEOMRÅDE FOR OFFENTLIGE BYGNINGER
- Offentlig barnehage
- Offentlig undervisning(skole, universitet mv.)
- Offentlig institusjon(sykehus,aldershjem,sykehjem mv.)
- Offentlig kirke
- Offentlig forsamlingslokale(kino,teater mv.)
- Offentlig administrasjon
- BYGGEOMRÅDE FOR SÆRSKILT ANGITT ALMENNYTTIG FORMÅL
- Almennyttig barnehage
- Almennyttig undervisning(skole,universitet mv.)
- Almennyttig insitituisjon(sykehus,aldershjem,sykehjem mv.)
- Almennyttig Kirke
- Almennyttig forsamlingslokale(grendehus mv.)
- Almennyttig administrative bygg
- OMRÅDE FOR HERBERGER OG BEVERTNINGSSTEDER
- Hotell med tilhørende anlegg
- Bevertning
- OMRÅDE FOR GARASJEANLEGG OG BENSINSTASJONER
- Garasjeanlegg
- Bensinstasjon
- Annet byggeområde
- LANDBRUKSOMRÅDER
- Område for jord-og skogbruk
- Område for jordbruk(*)
- Område reindrift
- Område for gartneri
- Område for parsellhager
- Annet landbruksområde
- OFFENTLIGE TRAFIKKOMÅDER
- Kjøreveg
- Gate med fortau
- Annen veggrunn
- Gang-/sykkelvei
- Sykkelvei
- Gangvei
- Kjørbar gang-/sykkelvei(*)
- Fortau(*)
- Gatetun
- Torg
- Forts..

- Rasteplass
- Parkeringsplass
- Kollektivanlegg
- Busstreminal
- Bussholdeplass
- Drosjeholdeplass
- Jernbane
- Sporveg-/forstadsbane
- Havneområde
- Kai
- Småbåtanlegg(landdelen)
- Trafikkområde i sjø og vassdrag
- Skipsled
- Havneområde i sjø
- Offentlig småbåhavn(*)
- Annet trafikkområde i sjø/vassdrag
- Annet trafikkområde(på land)
- FRIOMRÅDER
- Park
- Turveg
- Skiløype
- Anlegg for lek
- Anlegg for idrett og sport
- Leirplass
- Annet friområde
- Friområde i sjø og vassdrag
- Badeområde
- Småbåthavn
- Regattabane
- Annet friområde i sjø og vassdrag
- SPESIALOMRÅDER
- Privat vei
- Privat parkering(*)
- Park(*)
- Parkbelte i industristrøk
- Campingplass
- Friluftsområde(på land)
- Friluftsområde i sjø og vassdrag
- Idrettsanlegg som ikke er offentlig tilgjengelig
- Golfbane
- Grav- og urnelund
- Privat småbåtanlegg(land)
- Privat småbåtanlegg(sjø)
- Område for anlegg i grunnen
- Område for anlegg og drift av kommunalteknisk virksomhet
- Drikkevannsmagasin
- Vann- og avløpsanlegg
- Område for bygging og drift av fjernvarmeanlegg
- Anlegg for telekommunikasjon
- øvingsområde med tilhørende anlegg for forsvaret/sivilforsvaret
- Område og anlegg for drift av radionavigasjonshjelpemidler utenfor flyplass
- Forts..

- Kulturminne(*)
- Fiskebruk
- Andre områder for anlegg i vassdrag eller i sjøen
- Naturvernområde(på land)
- Naturvernområde i sjø og vassdrag
- Klimavernsone
- Område for steinbrudd og masseuttak
- Andre områder for vesentlige terrenginngrep
- Område for reindrift
- Pelsdyranlegg
- Handelsgartneri
- Område for særskilte anlegg
- Taubane
- Fornøyelsespark
- Område for vindkraft
- Annet spesialområde
- FELLESOMRÅDER
- Felles avkjørsel
- Felles adkomst(*)
- Felles gangareal
- Felles parkeringsplass
- Felles lekareal for barn
- Felles gårdplass
- Fellesareal for garasjer
- Felles grøntareal
- Annet Fellesareal for flere eiendommer
- KOMBINERTE FORMÅL
- Bolig/Forretning
- Bolig/Forretning/Kontor
- Bolig/Kontor
- Bolig/Offentlig
- Forretning/Kontor
- Forretning/Kontor/Industri
- Forretning/Industri
- Forretning/Kontor/Offentlig
- Forretning/Offentlig
- Kontor/Industri
- Kontor/Offentlig
- Kontor/Bensinstasjon
- Offentlig/Almennyttig
- Vegserviceanlegg(Bevertning/Bensinstasjon)
- Annet kombinert formål
- Unyansert formål(kun for eldre planer)

Reguleringsplaner

Vannflater

- Vannflater

- Planomriss for reguleringsplaner under arbeid

Skatteetaten

Dato
02.04.2025

U.off. offl . § 13, sktfvl § 3-1

FOSS & CO ØSTFOLD AS - EIENDOMSMEGLING
Storgata 30
1607 FREDRIKSTAD

Bekreftelse på formuesverdi:

Kommune: 3110 HVALER

Gnr 5 Bnr 22 Fnr 0 Snr 0

Eiendommens adresse:

Gilboveien 1, 1680 SKJÆRHALDEN

Formuesverdi for inntektsåret 2023: kr 266 120

Dokumentet er elektronisk godkjent og er derfor ikke signert

ENERGIATTEST

Adresse	Gilboveien 1
Postnummer	1680
Sted	SKJÆRHALDEN
Kommunenavn	Hvaler
Gårdsnummer	5
Bruksnummer	22
Seksjonsnummer	—
Andelsnummer	—
Festenummer	—
Bygningsnummer	15136995
Bruksenhetsnummer	H0101
Merkenummer	Energiattest-2025-85217
Dato	26.02.2025

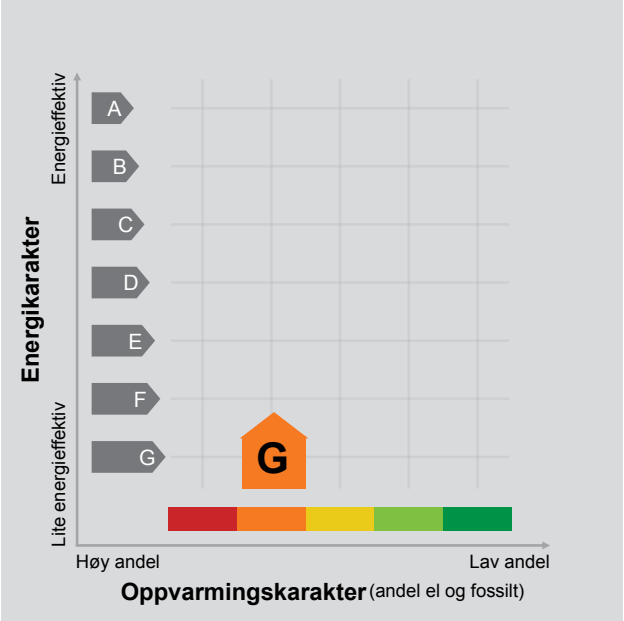

Energimerket angir boligens energistandard. Energimerket består av en energikarakter og en oppvarmingskarakter, se i figuren. Energimerket symboliseres med et hus, hvor fargen viser oppvarmingskarakter, og bokstaven viser energikarakter.

Energikarakteren angir hvor energieffektiv boligen er, inkludert oppvarmingsanlegget. Energikarakteren er beregnet ut fra den typiske energibruken for boligtypen. Beregningene er gjort ut fra normal bruk ved et gjennomsnittlig klima. Det er boligens energimessige standard og ikke bruken som bestemmer energikarakteren.
A betyr at boligen er energieffektiv, mens G betyr at boligen er lite energieffektiv. En bolig bygget etter byggeforskriftene vedtatt i 2010 vil normalt få C.

Oppvarmingskarakteren forteller hvor stor andel av oppvarmingsbehovet (romoppvarming og varmtvann) som dekkes av elektrisitet, olje eller gass.
Grønn farge betyr lav andel el, olje og gass, mens rød farge betyr høy andel el, olje og gass.
Oppvarmingskarakteren skal stimulere til økt bruk av varmepumper, solenergi, biobrensel og fjernvarme.

Om bakgrunnen for beregningene, se www.enova.no/energimerking.

Målt energibruk

Brukeren har valgt å ikke oppgi målt energibruk.

Hvordan boligen benyttes har betydning for energibehovet

Energibehovet påvirkes av hvordan man benytter boligen, og kan forklare avvik mellom beregnet og målt energibruk. Gode energivaner bidrar til at energibehovet reduseres. Energibehovet kan også bli lavere enn normalt dersom:

- deler av boligen ikke er i bruk,
- færre personer enn det som regnes som normalt bruker boligen, eller
- den ikke brukes hele året.

Gode energivaner

Ved å følge enkle tips kan du redusere ditt energibehov, men dette vil ikke påvirke boligens energimerke.

Energimerkingen kan kun endres gjennom fysiske endringer på boligen.

Tips 1: Følg med på energibruken i boligen
Tips 2: Luft kort og effektivt
Tips 3: Redusér innetemperaturen
Tips 4: Bruk varmtvann fornuftig

Mulige forbedringer for boligens energistandard

Ut fra opplysningene som er oppgitt om boligen, anbefales følgende energieffektiviserende tiltak. Dette er tiltak som kan gi bygningen et bedre energimerke.

Noen av tiltakene kan i tillegg være svært lønnsomme. Tiltakene bør spesielt vurderes ved modernisering av bygningen eller utskifting av teknisk utstyr.

Tiltaksliste (For full beskrivelse av tiltakene, se Tiltaksliste - vedlegg 1)

- Randsoneisolering av etasjeskillere
- Tiltak utendørs
- Følg med på energibruken i boligen
- Etterisolering av yttervegg

Det tas forbehold om at tiltakene er foreslått ut fra de opplysninger som er gitt om boligen. Fagfolk bør derfor kontaktes for å vurdere tiltakene nærmere. Eventuell gjennomføring av tiltak må skje i samsvar med gjeldende lovverk, og det må tas hensyn til krav til godt inneklima og forebygging av fuktskader og andre byggskader.

Boligdata som er grunnlag for energimerket

Energimerket og andre data i denne attesten er beregnet ut fra opplysninger som er gitt av boligeier da attesten ble registrert. Nedenfor er en oversikt over oppgitte opplysninger, som boligeier er ansvarlig for.

Der opplysninger ikke er oppgitt, brukes typiske standardverdier for den aktuelle bygningstypen. For mer informasjon om beregninger, se https://www.enova.no/energimerking/om-energimerkeordningen/om-energiattesten/beregning-av-energikarakteren/.

Bygningskategori:	Småhus
Bygningstype:	Fritidsbolig
Byggeår	1905
Bygningsmateriale:	Tre
BRA:	75
Ant. etg. med oppv. BRA:	2
Detaljert vegger:	Nei
Detaljert vindu:	Nei

Teknisk installasjon

Oppvarming:	Elektrisk Ved
Ventilasjon	Naturlig ventilasjon

Om grunnlaget for energiattesten

Oppgitte opplysninger om boligen kan finnes ved å gå inn på www.enova.no/energimerking, og logge inn via ID-porten/Altinn. På siden "Eiendommer" kan du søke opp bygninger og hente fram energiattester som er laget tidligere. For å se detaljer for en bolig hvor det er brukt detaljert registrering må du velge "Gjenbruk" av aktuell attest under Offisielle energiattester i skjermbildet "Valgt eiendom". Boligeier er ansvarlig for at det blir brukt riktige opplysninger. Eventuelle gale opplysninger må derfor tas opp med selger eller utleier da dette kan ha betydning for prisfastsettelsen.
Det kan når som helst lage en ny energiattest.

Om energimerkeordningen

Enova er ansvarlig for energimerkeordingen. Energimerket beregnes på grunnlag av oppgitte opplysninger om boligen. For informasjon som ikke er oppgitt, brukes typiske standardverdier for den aktuelle bygningstypen fra tidsperioden den ble bygd i. Beregningsmetodene for energikarakteren baserer seg på NS 3031 (https://www.enova.no/energimerking/om-energimerkeordningen/standard).

Spørsmål om energiattesten, energimerkeordningen eller gjennomføring av energieffektivisering og tilskuddsordninger kan rettes til Enova Svarer på tlf. 24 24 08 95 eller svarer@enova.no.

Plikten til energimerking er beskrevet i energimerkeforskriften (bygninger).

Nærmere opplysninger om energimerkeordningen kan du finne på www.enova.no/energimerking.

For ytterligere råd og veiledning om effektiv energibruk, vennligst se www.enova.no/hjemme eller ring Enova svarer på tlf. 24 24 08 95.

Tiltaksliste: Vedlegg til energiattesten

Bygningsmessige tiltak

Tiltak 1: Randsoneisolering av etasjeskillere

Kald trekk i randsonen av trebjelkelag kan utbedres ved å isolere bjelkelaget i randsonen. Utvendig kan man forsøke å tette vindsperra nederst på utsiden av veggen.

Tiltak 2: Etterisolering av yttervegg

Yttervegg etterisoleres. Metode avhenger av dagens løsning. For å sjekke vindtetting av yttervegg anbefales termografering og tetthetsprøving.

Tiltak 3: Montering tetningslister

Luftlekkasjer mellom karm og ramme på vinduer og mellom karm og dørblad kan reduseres ved montering av tetningslister. Lister i silikon- eller EPDM-gummi gir beste resultat.

Tiltak 4: Termografering og tetthetsprøving

Bygningens lufttetthet kan måles ved hjelp av metode for tetthetsmåling av hele eller deler av bygget. Termografering kan også benyttes for å kartlegge varmetap og lekkasjepunkter. Metodene krever spesialutstyr og spesialkompetanse og må utføres av fagfolk.

Tiltak 5: Isolering av innervegg mot uoppvarmet rom

Innervegg mot uoppvarmet rom i boligen isoleres.

Brukertiltak

Tiltak 6: Tiltak utendørs

Monter urbryter (koblingsur) på motorvarmeren slik at den ikke står på mer enn nødvendig. Skift til sparepærer. Sparepærer på 5, 7, 11, 15, og 20 W tilsvarer glødelamper på henholdsvis 25, 40, 60, 75 og 100 W, og de varer dessuten lenger, 8.000-15.000 timer mot 1.000-2.500 timer for glødelamper. Det kan monteres fotocelle på utebelysningen slik at det automatisk går av/på etter dagslyset/mørket. Eller det kan monteres bevegelsessensor slik at lyset kun går på ved bevegelse og slås av automatisk etter forhåndsinnstilt tid. For snøsmelteanlegg som kun er manuelt styrt av/på eller ift. lufttemperatur kan det installeres automatikk slik at snøsmelteanlegget både er temperatur- og nedbørsstyrt dvs. når det registreres nedbør og kulde samtidig.

Tiltak 7: Følg med på energibruken i boligen

Gjør det til en vane å følge med energiforbruket. Les av måleren månedlig eller oftere for å være bevisst energibruken. Ca halvparten av boligens energibruk går til oppvarming.

Tiltak 8: Bruk varmtvann fornuftig

Bytt til sparedusj hvis du ikke har. For å finne ut om du bør bytte til sparedusj eller allerede har sparedusj kan du ta tiden på fylling av ei vaskebøtte; nye sparedusjer har et forbruk på kun 9 liter per minutt. Ta dusj i stedet for karbad.Skift pakning på dryppende kraner.Dersom varmtvannsberederen har nok kapasitet kan temperaturen i berederen reduseres til 70gr.

Tiltak 9: Velg hvitevarer med lavt forbruk

Når du skal kjøpe nye hvitevarer så velg et produkt med lavt strømforbruk. Produktene deles inn i energiklasser fra A til G, hvor A er det minst energikrevende. Mange produsenter tilbyr nå varer som går ekstra langt i å være energieffektive. A+ og det enda bedre A++ er merkinger som har kommet for å skille de gode fra de ekstra gode produktene.

Tiltak 10: Slå av lyset og bruk sparepærer

Slå av lys i rom som ikke er i bruk. Utnytt dagslyset. Bruk sparepærer, spesielt til utelys og rom som er kalde eller bare delvis oppvarmet.

Tiltak 11: Slå el.apparater helt av

Elektriske apparater som har stand-by modus trekker strøm selv når de ikke er i bruk, og må derfor slås helt av.

Tiltak 12: Luft kort og effektivt

Ikke la vinduer stå på gløtt over lengre tid. Luft heller kort og effektivt, da får du raskt skifta lufta i rommet og du unngår nedkjøling av gulv, tak og vegger.

Tiltak 13: Vask med fulle maskiner

Fyll opp vaske- og oppvaskmaskinen før bruk. De fleste maskiner bruker like mye energi enten de er fulle eller ikke.

Tiltak 14: Redusér innetemperaturen

Ha en moderat innetemperatur, for hver grad temperatursenkning reduseres oppvarmingsbehovet med 5 %. Mennesker er også varmekilder; jo flere gjester – desto større grunn til å dempe varmen. Ha lavere temperatur i rom som brukes sjelden eller bare deler av døgnet. Montér tetningslister rundt trekkfulle vinduer og dører (kan sjekkes ved bruk av myggspiral/røyk eller stearinlys). Sett ikke møbler foran varmeovner, det hindrer varmen i å sirkulere. Trekk for gardiner og persienner om kvelden, det reduserer varmetap gjennom vinduene.

Tiltak 15: Spar strøm på kjøkkenet

Ikke la vannet renne når du vasker opp eller skyller. Bruk kjeler med plan bunn som passer til platen, bruk lokk, kok ikke opp mer vann enn nødvendig og slå ned varmen når det har begynt å koke. Slå av kjøkkenventilatoren når det ikke lenger er behov. Bruk av microbølgeovn til mindre mengder mat er langt mer energisparende enn komfyren. Tin frossenmat i kjøleskapet.Kjøl - og frys skal avrimes ved behov for å hindre unødvendig energibruk og for høy temperatur inne i skapet / boksen (nye kjølekap har ofte automatisk avriming). Fjern støv på kjøleribber og kompressor på baksiden. Slå av kaffetraker når kaffen er ferdig traktet og bruk termos. Oppvaskmaskinen har innebygde varmeelementer for oppvarming av vann og skal kobles til kaldvannet, kobles den til varmtvannet øker energibruken med 20 - 40 % samtidig som enkelte vaske - og skylleprosesser foregår i feil temperatur.

Tiltak på sanitæranlegg

Tiltak 16: Isolere varmtvannsrør

Uisolerte varmtvannsrør isoleres for å redusere varmetapet.

Tiltak utendørs

Tiltak 17: Skifte til sparepærer på utebelysning

Sparepærer på 5, 7, 11, 15, og 20 W tilsvarer glødelamper på henholdsvis 25, 40, 60, 75 og 100 W. Sparepærer gir like mye lys som vanlige glødelamper, men bruker bare rundt 20% av energien. De varer dessuten lenger, 8.000-15.000 timer mot 1.000 - 2.500 timer for glødelamper.

Tiltak 18: Termostat- og nedbørsstyring av snøsmelteanlegg

Snøsmelteanlegget er kun manuelt styrt, eller styres kun etter lufttemperatur. Det installeres automatikk slik at snøsmelteanlegget både er temperatur- og nedbørsstyrt. Det kan være i form av en temperatur- og snøføler i bakken, med temperatur - og fuktføler i luften.Snøsmelteanlegget aktiveres kun ved behov dvs.når det registreres nedbør og kulde samtidig.

Tiltak 19: Montere automatikk på utebelysning

Det kan monteres fotocelle på utebelysningen slik at det automatisk går av/på etter dagslyset/mørket. Eller det kan monteres bevegelsessensor slik at lyset kun går på ved bevegelse og slås av automatisk etter forhåndsinnstilt tid.

Tiltak 20: Montere urbryter på motorvarmer

Det monteres urbryter (koblingsur) på motorvarmeren slik at den ikke står på mer enn nødvendig.

Tiltak på elektriske anlegg

Tiltak 21: Tidsstyring av elektrisk gulvvarme / takvarme

For gulvvarme eller takvarme med styringsenhet m/termostat kan det vurderes utskiftning til ny styringsenhet med kombinert termostat- og tidsstyring. Dersom mange slike styringsenheter og/eller panelovner skiftes ut bør det vurderes et system hvor temperatur og tidsinnstillinger i ulike rom i boligen styres fra en sentral enhet. Merk at flere vanlige typer termostater også har mulighet for tidsstyring i form av aktivering av programfunksjonsknapp bak deksel, se medfølgende bruksanvisning.

Tiltak 22: Temperatur- og tidsstyring av panelovner

Evt. eldre elektriske varmeovner uten termostat skiftes ut med nye termostatregulerte ovner med tidsstyring, eller det ettermonteres termostat / spareplugg på eksisterende ovn. Dersom mange ovner skiftes ut bør det vurderes et system hvor temperatur og tidsinnstillinger i ulike rom i boligen styres fra en sentral enhet.

Tiltak 23: Tidsstyring av panelovner

Elektriske varmeovner er utstyrt med termostat men har ikke automatikk for tidsstyring / nattsenkning av temperaturen. Dersom ovnene er meget gamle kan det vurderes en utskiftning til nye ovner med termostat- og tidsstyring, eller det ettermonteres spareplugg eller automatikk for tidsstyring på eksisterende ovn.Dersom mange ovner skiftes ut bør det vurderes et system hvor temperatur og tidsinnstillinger i ulike rom i boligen styres fra en sentral enhet.