Sandfallveien 5

Nabolaget Alta sentrum/Komsa - vurdert av 22 lokalkjente

Nabolaget spesielt anbefalt for

- **Familier med barn**
- **Etablerere**
- **Godt voksne**

Offentlig transport

Alta rådhus Totalt 12 ulike linjer	4 min 0.3 km
Alta lufthavn	6 min

Skoler

Komsa skole (1-7 kl.) 307 elever, 28 klasser	14 min 1.2 km
Aronnes skole (1-4 kl.) 84 elever, 8 klasser	14 min 1.2 km
Alta ungdomsskole (8-10 kl.) 448 elever, 35 klasser	8 min 0.6 km
Sandfallet ungdomsskole (8-10 kl.) 280 elever, 22 klasser	14 min 0.7 km
Alta videregående skole/Àlttà joat... 900 elever	4 min 0.3 km

Opplevd trygghet

Veldig trygt 83/100

Kvalitet på skolene

Veldig bra 80/100

Naboskapet

Godt vennskap 69/100

Aldersfordeling

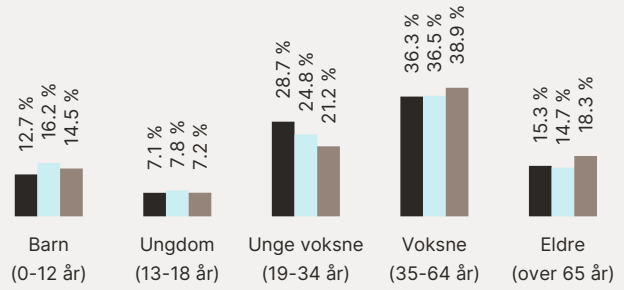

Område	Personer	Husholdninger
Alta sentrum/Komsa	1 039	633
Alta	16 890	7 835
Norge	5 425 412	2 654 586

Barnehager

Komsatoppen Doremi (0-5 år) 39 barn	8 min 0.6 km
Áltta Siida (1-5 år) 50 barn	10 min 0.7 km
Sentrum barnehage (0-5 år) 65 barn	11 min 0.9 km

Dagligvare

Coop Extra Midtbakken	14 min
Kiwi Maskinsvingen	18 min

Innholdet i nabolagsprofilen er hentet fra ulike datakilder, og feil eller mangler kan forekomme. Vurderinger og sitater er innhentet på web og gir uttrykk for hvordan naboene vurderer nabolaget. FINN.no AS kan ikke holdes ansvarlig for feil/mangler i profilen. Copyright © Finn.no AS 2025

Primære transportmidler

1. Egen bil
2. Sykkel
3. Gående

Turmulighetene
Nærhet til skog og mark 92/100

Støynivået
Lite støynivå 89/100

Gateparkering
Lett 86/100

Sport

Finnmarkshallen, delanl.friidrett Aktivitetshall, fotball, friidrett	5 min 0.4 km
Alta ungdomsskole Aktivitetshall, ballspill	7 min 0.5 km
Spenst Alta	15 min
Feel24 Alta Parksenteret	19 min

Boligmasse

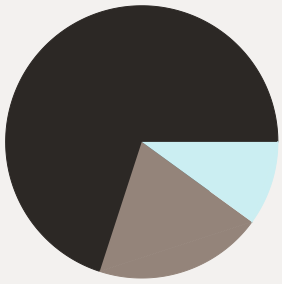

Varer/Tjenester

Parksenteret	20 min
Apotek 1 Alta	19 min

Aldersfordeling barn (0-18 år)

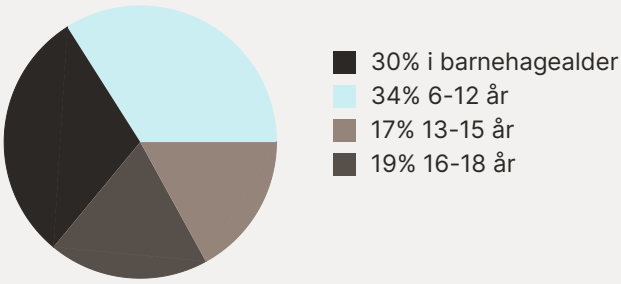

Familiesammensetning

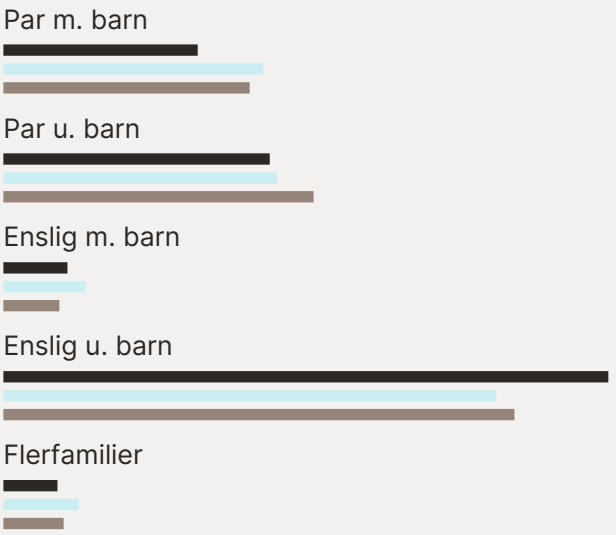

Sivilstand

		Norge
Gift	29%	33%
Ikke gift	58%	54%
Separert	10%	9%
Enke/Enkemann	4%	4%

FINN
Innholdet i nabolagsprofilen er hentet fra ulike datakilder, og feil eller mangler kan forekomme. Vurderinger og sitater er innhentet på web og gir uttrykk for hvordan naboene vurderer nabolaget. FINN.no AS kan ikke holdes ansvarlig for feil/mangler i profilen. Copyright © Finn.no AS 2025

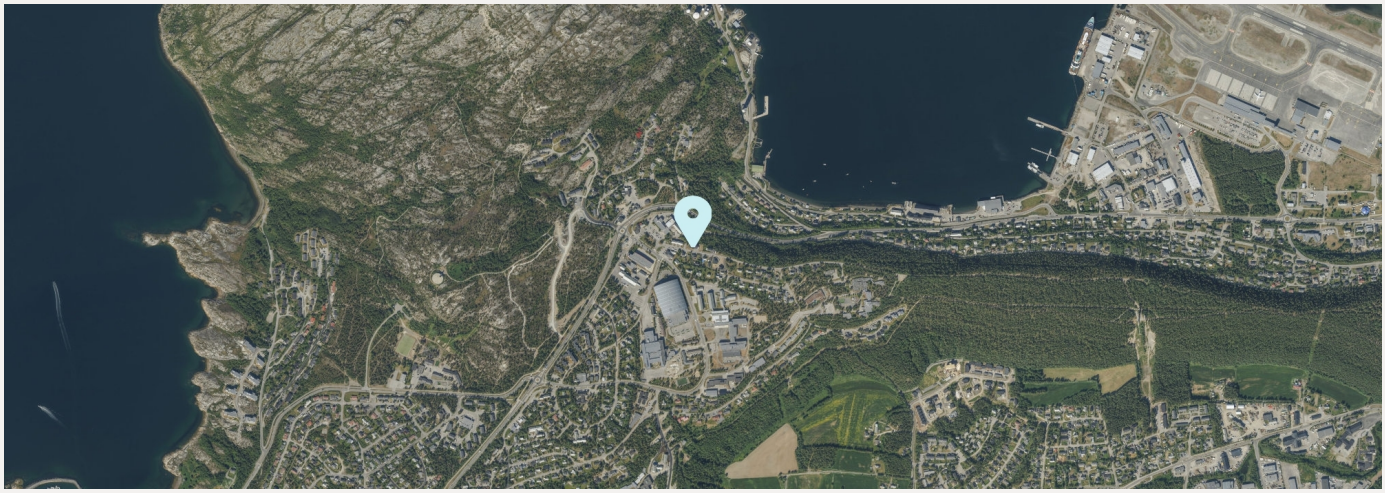

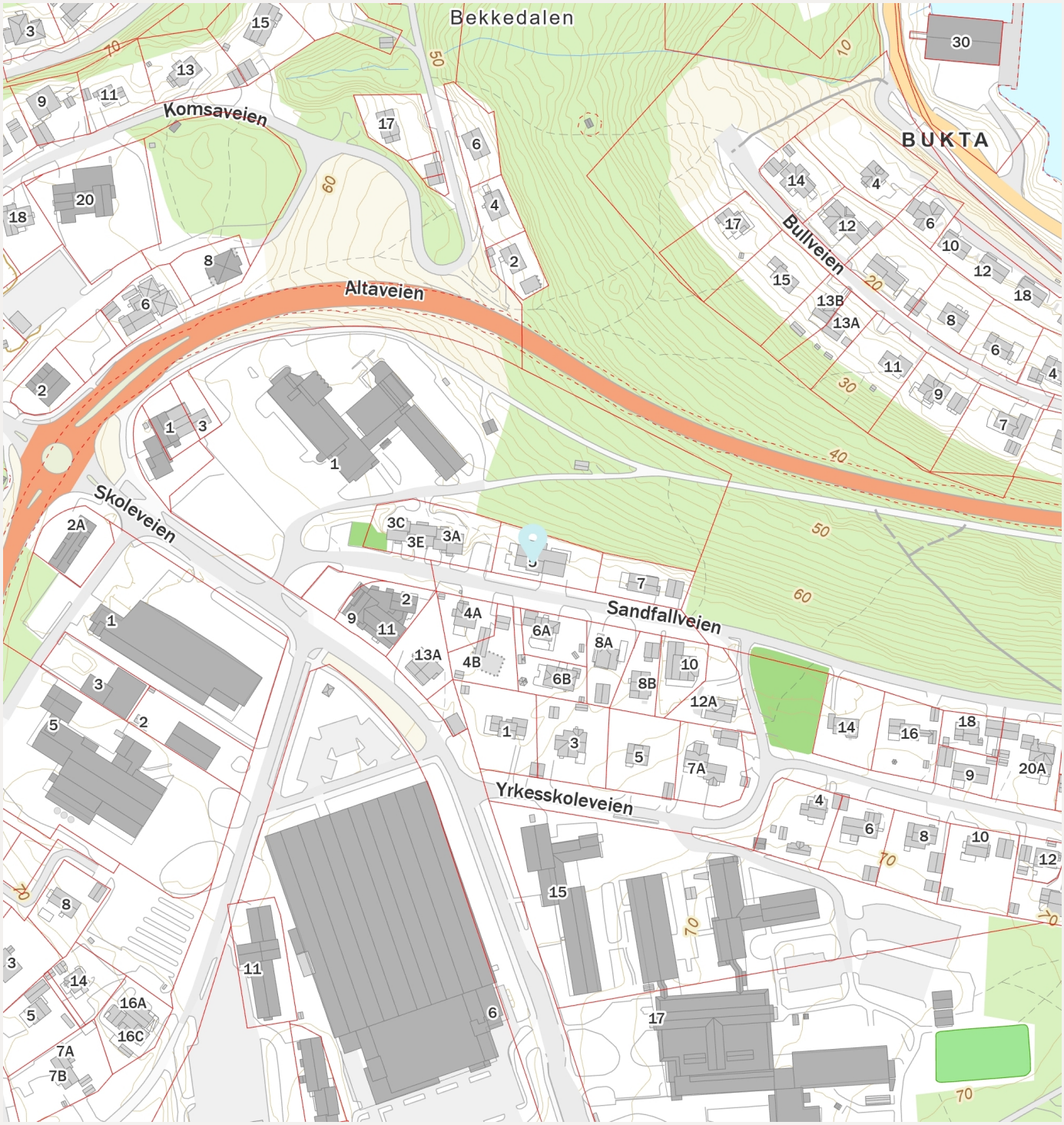

FINN Innholdet i nabolagsprofilen er hentet fra ulike datakilder, og feil eller mangler kan forekomme. Vurderinger og sitater er innhentet på web og gir uttrykk for hvordan naboene vurderer nabolaget. FINN.no AS kan ikke holdes ansvarlig for feil/mangler i profilen. Copyright © Finn.no AS 2025

Sjekk gyldighet på rapport

Tegning. Geon

TILSTANDSRAPPORT

Boligtype

Enebolig

Adresse

Sandfallveien 5

9510 ALTA

5601/29/0/63/0/0

Rapportdato

08.04.2026

TG 0	2
TG 1	24
TG 2	1
TG 3	0
TG IU	2

Befaring utført den 24.03.2025 av:

Ole Hammari
Sivilingeniør Ole Hammari AS
Rafsbotnveien 100
9538 ALTA
+91142666
ole@olehammari.no

Tegning. Geon

Medlem av NITO

Om rapporten

Rapporten følger den nye forskriften i avhendingsloven som ble gjeldene fra og med 01.01.2022 med revisjon i 2024 hva angår punkt 1 og 2:

1. Forskriften § 2-23 siste ledd trer i kraft 17. desember 2025.
2. De andre bestemmelsene i forskriften trer i kraft 1. januar 2026.

Denne rapporten er også i tråd med NS 3600: 2025 – Teknisk tilstandsanalyse ved omsetning av bolig der forskriften krever det, eller når den bygningssakkyndige selv velger det.

Takstrapporten er spesifikk for sertifiserte takstmenn.

Kunden/rekvirenten skal lese gjennom dokumentet før bruk og gi tilbakemelding til takstmannen hvis det finnes feil/mangler som bør rettes opp. Rapportens varighet er 1 år, og etter den tid bør takstmannen kontaktes for ny befaring og oppdatering.

Rapporten vil kun inneholde de bygningsdelene som hver enkelt takstmann har vurdert som vesentlig informasjon for det spesifikke oppdraget slik at forbrukere får et betryggende informasjonsgrunnlag før et boligkjøp.

Det er den enkeltes takstmann som er ansvarlig for at alle nødvendige bygningsdelene er tatt med i rapporten.

Takstmannens integritet

Denne rapporten er utarbeidet av en uavhengig takstmann uten bindinger til andre aktører i eiendomsbransjen. Takstmannen har verken et ansettelsesforhold til, eller økonomisk interesse i sin oppdragsgivers virksomhet.

Levetidsbetraktninger

Når det refereres til levetid er dette basert på takstmannens erfaringstall og Byggforskserien 700.320 Intervaller for vedlikehold og utskifting av bygningsdeler, SINTEF Byggforsk, 2007.

Levetidsbetraktningene beregnes med hovedvekt på takstmannens skjønnsmessige vurdering av den enkelte bygningsdelens antatte gjenstående levetid. Dette avhenger også av forskjellige faktorer som kan gjøre seg gjeldende når det gjelder værforhold og bruk. Levetiden vil variere noe dersom andre kriterier enn teknisk levetid, som for eksempel vedlikehold, estetikk, økonomi, sikkerhet, funksjon eller andre brukerønsker, er lagt til grunn. Alderen er kun en del av tilstandsgraden (TG) sammen med funksjonaliteten.

Forventet gjenværende brukstid vil kunne avhenge av tilstand, egenskaper, design, utførelse, gjennomført vedlikehold, alder, miljø (bruk og ytre påkjenninger), forventet framtidig slitasje og konsekvens ved brudd.

Alle bygningsdeler er under vedvarende aldring og forventet levealder er oppgitt under levetidsbetraktninger. I mange tilfeller kan levetid i praksis være både kortere og lengre. Graden TG2 er i enkelte tilfeller benyttet på forhold og bygningsdeler som ikke har synlig svekkelse, men der normal levetid er marginal eller har usikker restlevetid.

SANDFALLVEIEN 5 - 5601/29/0/63/0/0

Tilstandsgradene

TG 0

Ingen avvik

Tilstandsgrad 0 gis når bygningsdelen ikke har noen avvik. Bygningsdelen skal være tilnærmet ny, ikke vise tegn på slitasje og det skal være lagt frem dokumentasjon på faglig god utførelse. Det er ingen merknader til delen.

TG 1

Mindre eller moderate avvik

Tilstandsgrad 1 gis når bygningsdelen har mindre avvik. Bygningsdelen skal bare ha normal slitasje, og strakstiltak skal ikke anses som nødvendig. Graden kan også brukes når delen er ny, men der dokumentasjon på faglig god utførelse mangler.

TG 2

Vesentlige avvik

Tilstandsgrad 2 gis når bygningsdelen har vesentlige avvik. Bygningsdelen skal enten ha feil utførelse, en skade eller symptomer på skade, sterk slitasje eller nedsatt funksjon. Graden gis når bygningsdelen trenger vedlikehold eller tiltak i nær fremtid. Graden skal også brukes når delen er gammel og det er grunn til å varsle om faren for skader på grunn av alderen, eller når det er grunn til å overvåke delen spesielt på grunn av fare for større skader eller følgeskader.

TG 3

Store eller alvorlige avvik

Tilstandsgrad 3 gis når bygningsdelen har store eller alvorlige avvik. Bygningsdelen har kraftige symptomer på forhold som man må regne med trenger utbedring straks eller innen kort tid. Graden skal også brukes ved påvist funksjonssvikt eller sammenbrudd.

TG IU

Ikke undersøkt

Hvis det ikke har vært mulig å undersøke bygningsdelen, for eksempel fordi krypekjelleren er uten inspeksjonsmulighet eller taket var tildekt med snø på undersøkelsestidspunktet, skal dette oppgis. For valg av tilstandsgrad gjelder de kriteriene som fremgår av den til enhver tid gjeldende bransjestandarden for teknisk tilstandsanalyse ved omsetning av bolig.

SANDFALLVEIEN 5 - 5601/29/0/63/0/0

Eiers plikter i forkant av tilstandsanalysen:

Forut for tilstandsanalysen bør det foreligge en egenerklæring fra eier. Eier skal fremskaffe relevant dokumentasjon for boligen. Dette gjelder for eksempel kvitteringer, samsvarserklæringer, kontrollseddel fra brann/ feiervesenet etc.

Eier skal legge forholdene til rette for inspeksjon, inkludert å gi adgang til bygningsdeler og rom.

Nivå av analysen

- Tilstandsanalysen utføres ved grundige visuelle observasjoner kombinert med undersøkelser, nødvendige målinger, bruk av egnede instrumenter og registreringer.
- Det kan utføres inngrep i form av hulltaking i vegg eller etasjeskiller ved bad og i rom under terreng for undersøkelse av fukt ved mistanke til alvorlige avvik. (Ref. Forskrift til avhendingslova (tryggere bolighandel).
- Alle bygningsdeler som nevnt i rapporten vil bli undersøkt, med stor vekt på de områdene som takstmannen, erfaringsmessig, kjenner som svake punkter og hvor det kan oppstå konflikter i etterkant.
- I en tilstandsanalyse av f.eks leiligheter (andel, selveier og aksje) er enkelte bygningsdeler ikke inkludert, hvis de ikke er relevante for den aktuelle boligen.
- Den bygningssakkyndige skal flytte på tepper, møbler og annet inventar når det er nødvendig for å komme til det rommet eller den bygningsdelen som skal undersøkes. Dette gjelder likevel ikke for særlig tunge møbler og inventar, når disse ikke skjuler vesentlige installasjoner eller innretninger, og det heller ikke er andre grunner til å mistenke at flytting vil kunne avdekke vesentlige forhold

Selv om takstmannens analyser er svært grundig, kan det forekomme skjulte feil og mangler. For boliger er referansenivået for de ulike rom og bygningsdeler gitt som krav til tilstandsgrad TG 1, det vil si uten skader og fagmessig riktig utført og i henhold til gjeldende lov/forskrift som gjelder for den aktuelle boligen der ikke tilleggene angir annet. Generelt er referansenivået byggeforskrifter som var gjeldende når bygningen/bygningsdelen ble byggesøkt.

For alle TG 3 og TGIU anbefales det tiltak i form av ytterligere undersøkelser for å avdekke årsak og skadeomfang som grunnlag for et mer detaljert kostnadsoverslag.

SANDFALLVEIEN 5 - 5601/29/0/63/0/0

Forutsetninger

- På bakgrunn av dagens strenge krav til fallsikring vil tak og taktekking normalt besiktiges fra bakkenivå og eventuelt stige der dette er forsvarlig etablert. Svill og innvendige konstruksjoner vil ikke bli kontrollert med mindre dette anses som en ytterst nødvendighet og der dette er tilgjengelig.
- Svill, bindingsverk og lukkede konstruksjoner vil ikke bli kontrollert med mindre dette anses som en ytterst nødvendighet og der dette er tilgjengelig.Yttervegger, gulv på grunn, etasjeskillere og himling vil normalt ikke bli kontrollert med rettningsmålere for og finne eventuelle skjevheter, med mindre dette er opplyst i rapporten.
- Det gjøres oppmerksomt på at møbler og inventar over 25kg ikke blir flyttet på under befaringen.
- Boligen er ikke isolasjonsvurdert da dette krever avansert teknologi.

Formål

Formålet med rapporten er å bidra til en enhetlig analyse og best mulig informasjon om boligen, som igjen vil føre til redusert konfliktnivå ved omsetning. Datagrunnlaget som kom frem ved tilstandsanalysen, kan også brukes til utarbeidelse av vedlikeholdsplaner og ved utleie.

For å unngå ulik tolkning av begreper som oppussing, vedlikehold, modernisering, rehabilitering med videre er det i rapporten konsekvent brukt begrepet tiltak. Tiltak er arbeider som skal til for å lukke et avvik. Rapporten erstatter ikke selgers opplysningsplikt eller kjøpers undersøkelsesplikt ved eierskifte. Tilstandsrapporten gir en beskrivelse og vurdering av byggverk og bygningsdeler som takstmannen har observert, og som har betydning ved eierskifte. Tilbakeholdt eller uriktig informasjon som har betydning for vurderingen, er ikke takstmannens ansvar. Rapporten er likevel ingen garanti for at det ikke kan finnes skjulte feil, skader og mangler.

Rapporten gir normalt ingen vurdering av boligens tilbehør, som hvitevarer, brunevarer og annet inventar. Dette gjelder også om tilbehøret er integrert. Produktnavn nevnes ikke.

Struktur og referansenivå

Rapportens omfang, struktur, metode og begrepsbruk følger i hovedsak Norsk Standard NS 3600:2025 (Teknisk tilstandsanalyse ved omsetning av bolig).

Normalt vil referansenivået være byggeskikken og tilstanden ved byggeåret for boligen eller bygningsdelen. Rapporten beskriver avvik, altså en tilstand som er dårligere enn referansenivået. Rapporten framhever normalt ikke positive sider ved boligen ut over det som fremgår av tilstandsgraden på rom og bygningsdeler. Ved TG0 og TG1 gis det normalt ingen begrunnelse for valg av tilstandsgrad, fordi bygningen eller bygningsdelen da bare har normal slitasje. For anbefalte tiltak ved TG2 og TG3 må leser av rapporten vurdere om tiltakene er nødvendige og lønnsomme. Den bygningssakkyndige skal også gi et sjablonmessig anslag på hva det vil koste å utbedre rom eller bygningsdeler som gis tilstandsgrad 3.

Tilstandsrapporten er basert på undersøkelsesnivå 1, som er laveste nivå. Dette betyr at tilstandsanalysen utføres ved visuelle observasjoner kombinert med undersøkelser, målinger og bruk av instrumenter og registreringer. Tilstandsanalysen omfatter ikke destruktive inngrep. Det kan utføres inngrep i vegg ved bad og i rom under terreng for undersøkelse av fukt ved mistanke om alvorlige avvik, samt at selger/ hjemmelshaver godkjenner inngrepet.

Tilleggsundersøkelser

Piper og ildsteder:
Grundig undersøkelse av piper og ildsteder anbefales utført i samråd med offentlige godkjenningsmyndigheter som for eksempel det lokale brann og feiervesenet.

Elektrisk anlegg og brannforebyggende tiltak:
Ved omsetning av bolig vil man ofte få endring i bruk av det elektriske anlegget. Takstmannen anbefaler på generelt grunnlag at en registrert elektroinstallatør foretar en kontroll av boliginstallasjon ved eierskifte.

Dette kan for eksempel være en rapport fra periodisk kontroll av boliginstallasjon i henhold til NEK 405-2, som omfatter kontroll av både det elektriske og det branntekniske anlegget.

Øvrig info

Svill og innvendige konstruksjoner kontrolleres normalt ikke.

Yttervegger kontrolleres normalt ikke med rettningsmålere med mindre det er mistanke om skjevheter/setningsskader.

Med mindre det fremgår at et rom eller en bygningsdel skal undersøkes med målinger, at det skal bores hull, at det skal stikkes i treverk eller annet, skal den bygningssakkyndige basere sine undersøkelser på det som er synlig.

Den bygningssakkyndige skal flytte på tepper, møbler og annet inventar når det er nødvendig for å komme til det rommet eller den bygningsdelen som skal undersøkes. Dette gjelder likevel ikke for særlig tunge møbler og inventar, når disse ikke skjuler vesentlige installasjoner eller innretninger, og det heller ikke er andre grunner til å mistenke at flytting vil kunne avdekke vesentlige forhold.

Alle bygningsdeler er under vedvarende aldring og forventet levealder er oppgitt under levetidsbetraktninger. I mange tilfeller kan levetid i praksis være både kortere og lengre. Graden TG2 er i enkelte tilfeller benyttet på forhold og bygningsdeler som ikke har synlig svekkelse, men der normal levetid er marginal eller har usikker restlevetid.

Boligens tilstandsgrader er satt ut ifra tilstanden på befaringsdagen. Det gjøres oppmerksomt på at enkelte elementer kan svikte eller forverres med tiden etter befaringsdato.

Om boligen

Adresse: Sandfallveien 5 , 9510, ALTA

Matrikkel: 5601/29/0/63/0/0

Boligtype: Enebolig

Byggeår: 1962, tilbygd i 2014

Tomt: 1 173.70 m^2

Type tomt: Eiet

Hjemmelshaver(e): Cilie Bjørnæs, Jan Ola Flåhammer

Rekvirent: Hjemmelshaver

Tilstede på befaring: Takstmann og hjemmelshaver

Byggemetode: Enebolig bygget i bindingsverk over grunnmur (sokkeletasje) i betomg og betonghullstein. Utvendig er boligen kledd med liggende trekledning. Saltakskonstruksjon tekket med betongstein. Vinduer av 3-lags isolerglass.

Hvordan er boligen tilknyttet vann: Kommunalt

Hvordan er boligen tilknyttet avløp: Kommunalt

Adkomst: Offentlig

Overordnet faglig vurdering:

Boligen fremstår i normalt god stand og uten noen vesentlige avvik utover normal bruksslitasje. Det er ikke registrert noen bygningsmessige strakstiltak utover normalt vedlikehold. Forøvrig vises til beskrivelser og vurderinger for de enkelte bygningsdeler i rapporten. Et vindu i sokkeletasjen er knust, langsgående sprekk, bør skiftes..

Hindringer på befaringsdagen

Ingen hindringer på befaringsdagen. Bortsett fra mye snø på tomten.

Vesentlige endringer/oppgraderinger etter byggeår:

Ombygd, rehabilitert i 2014. Tomten er oppgradert med tørrmur i steinblokker.

Øvrig informasjon om oppdraget

Ingen.

Areal/oppmåling

Arealmålingene i denne rapporten skal måles etter nåværende standard NS 3940 : 2023, men også måles og beskrives etter tidligere standard, NS 3940 : 2012. Dette er i henhold til forskriften Tryggere Bolighandel som ble gjeldende fra og med 01.01.2022.

Arealer oppgis i hele kvadratmeter i denne rapporten, og gjelder for det tidspunkt rapporten er datert. Større arealer enn nødvendige åpninger for trapp, heissjakter og lignende regnes ikke med i etasjens areal. Rom som måles må være tilgjengelig, slik at det kan måles. Rommene kan stride mot byggeforskriftene, men likevel være måleverdige.

Noen rom kan ha skråhimling mot yttervegger. Dette er avgjørende for hvor mange m2 som blir godkjent som måleverdig. Takhøyden i rommet må være minst 1,9 meter og bredden minst 60 cm. For deler av rommet med skråtak skal likevel arealet inntil 60 cm utenfor høyden på 1,9 meter tas med i målingen, dvs omliggende areal der høyden er lavere enn 1,9 meter.

Internt bruksareal (BRA-i): Bruksareal av boenheten innenfor omsluttende vegger. Bruksenheten kan bestå av flere boenheter. Alle selvstendige boenheter kategoriseres som BRA-i. Eksternt bruksareal (BRA-e): Bruksareal av alle rom som ligger utenfor boenheten/boenhetene, men som tilhører denne/disse. Innglasset balkong mv (BRA-b): Bruksareal av innglasset balkong tilknyttet boenheten. I BRA-b inngår også innglasset veranda eller altan. Veggarealetmellom innglasset balkong og annet bruksareal tillegges areal til innglasset balkong. Åpent areal (ikke bruksareal): Areal av terrasser og åpne balkonger tilknyttet boenheten. I åpent areal inngår også åpen veranda eller altan. Arealet måles til innside av rekkverk, brystning, parapet, skillevegg eller lignende avgrensning av arealet, eller som fotavtrykket der det ikke er ytre begrensinger som rekkverk ol.

SANDFALLVEIEN 5 - 5601/29/0/63/0/0

Enebolig 1. etasje

BRA-i	BRA-e	BRA-b	Åpent areal (TBA)
124 m^2	24 m^2	0 m^2	0 m^2
Beskrivelse av BRA-i	**Beskrivelse av BRA-e**	**Beskrivelse av BRA-b**	**Beskrivelse av åpent areal**
4 soverom, bad, gang/trapperom, gang og VF. 2 boder	Grillstue og utebod		

Enebolig 2. etasje

BRA-i	BRA-e	BRA-b	Åpent areal (TBA)
154 m^2	44 m^2	0 m^2	102 m^2
Beskrivelse av BRA-i	**Beskrivelse av BRA-e**	**Beskrivelse av BRA-b**	**Beskrivelse av åpent areal**
Stue, kjøkken, bad, vaskerom, toalett, soverom, aktivitetsrom, gang, hall og VF.	Garasje		Terrasse

Sum areal

BRA-i	BRA-e	BRA-b	Åpent areal
278 m^2	68 m^2	0 m^2	102 m^2

BOLIGENS TOTALE BRA (BRA-i,BRA-e,BRA-b)

BRA
346 m^2

Merknader om areal: Boligen er målt opp etter ny standard NS3940:2023.

Oppsummert

Alle bygningsdeler med TG 2, TG 3 eller TG IU er oppsummert her. Dette gir et bedre bilde til leser av rapporten på hva man burde være ekstra obs på eller hvilke større mangler boligen har. Detaljert informasjon om eventuelle mangler vil du finne under de respektive bygningsdelene i rapporten.

1 Bygningsdeler med TG 2 — TG 2

Bad 2 sokkeletasjen - Totalvurdering av membran, tettesjikt og sluk: Sluk har begrenset mulighet for inspeksjon og rengjøring.

0 Bygningsdeler med TG 3 — TG 3

2 Bygningsdeler med TG IU — TG IU

Bad 1 hovedetasjen - Totalvurdering av membran, tettesjikt og sluk: Ikke mulig å kontrolere, men det antas at membranen er på plass. Membran er ikke ført opp langs rør som går inn i gulv.

Elektrisk anlegg og samsvarserklæringer: Det elektriske anlegget er ikke Tilstandsgrad-vurdert da undertegnede ikke innehar den faglige kompetansen for vurdering av dette i henhold FEK §9 (Forskrift om elektroforetak og kvalifikasjonskrav for arbeid knyttet til elektriske anlegg og elektrisk utstyr). Det er likevel foretatt en enkel vurdering av anlegget basert på selgers informasjon og besiktelse av synlige deler i boligen. Undersøkelsen er basert på spørsmål og punkter fra forskriften Tryggere Bolighandel som ble vedtatt 01.01.2022.

1 Dokumentasjon

Er det fremlagt dokumentasjon på utført reparasjoner, vedlikehold, installasjoner, ombygging eller lignende i boligen de siste 5 årene?
Nei

Kommentar:
Ingen tiltak utført. Vedlikeholdsarbeider.

Er selgers egenerklæring kontrollert?
Ja

Kommentar:
Selger har ikke ingen kjennskap til noen vesentlige avvik eller svakheter ved boligen.

Når ble egenerklæringen signert?
27.04.25

2 Lovlighet

Er dagens bruk av boligen i samsvar med byggegodkjente tegninger?
Boligens planløsning og ulovlighetsmangler er ikke kontrollert opp mot kommunepakken.

Er det fremlagt ferdigattest / midlertidig brukstillatelse?
Ja

Kommentar:
Det er fremlagt ferdigattest datert 18.03.21

Er det avvik i forhold til rømningsvei, brannceller, dagslysflate, takhøyde eller andre forhold som kan medføre fare for helse, miljø og sikkerhet?
Nei

Kommentar:
Det er ikke et krav at at et hvert soverom skal ha vindu som rømningsvei. Iht. dagens regelverk skal det fra en branncelle minst være én utgang til sikkert sted, eller utganger til to uavhengige rømningsveier, eller én utgang til rømningsvei som har to alternative rømningsretninger som fører videre til uavhengige rømningsveier eller sikre steder.

3 Grunnmur / fundamenter TG 1

Her vurderes fundament, søyler og pilarer dersom det er tilgjengelig. Byggegrunn angis hvis kjent. Dersom grunnmur vurderes, vurderer man om det er sprekker, riss, avskalling, skjevheter eller setninger. Grunnundersøkelser foretas ikke.

Type fundament/grunnmur:
Støpt grunnmur, Blokker

Er det synlige sprekker/riss, skader eller skjevheter?
Nei

Totalvurdering av grunnmur og fundament

Kommentar:
Grunnmuren ble kontrollert ved å visuelt inspisere om det var sprekker (horisontale, vertikale eller diagonale) eller skader sprekker, krympesprekket i støpt gulv på grunn. Ingen tegn til vesentlige avvik utover hva som kan forventes ut i fra alder.

Anbefalte tiltak / ytterligere undersøkelser anbefales?
Nei

Levetid:

ⓘ Normal tid før utbedring av betongvegg eller murt vegg av blokker er 20-60 år.

Her vurderes funksjon av drenering og utvendig fuktsikring. Undersøkelsen utføres som visuell kontroll av innvendig overflater, samt utvendig over terrengnivå. I tillegg gjøres en vurdering av alder i henhold til normal funksjonstid. Kontroller fallforhold fra grunnmur og annet som hindrer vannet i å renne bort fra boligen.

Er det gjort arbeid på boligen etter originalt byggeår?
Ja

Kommentar:
Boligen er tilbygd i 2014.

Kan arbeidet som er gjort dokumenteres?
Ja

Kommentar:
Tillatelse med ferdigattest

Er det synlig grunnmursplast og topplist?
Nei

Er det terrengfall fra grunnmur?
Nei

Kommentar:
Ved befaringen var det mye snø rundt boligen, der der var mulig å kontrollere var det fall fra bygget

Er takvann ledet bort fra bygning?
Ja

Totalvurdering av drenering

Kommentar:
Det er viktig at terrenget har hellingsgrad ut fra grunnmuren. Overflatevann skal hurtigst mulig vekk for å unngå unødige fuktbelastninger på utvendig fuktsikring og drenering. Ideelt bør det i en avstand på ca 3 meter være god helling vekk fra husets grunnmur. Dette kun til orientering og anbefalt på generelt grunnlag.

Anbefalte tiltak / ytterligere undersøkelser anbefales?
Nei

Levetid:

Normal tid før vedlikehold av drenssystem med drensledninger er 1-5 år.

Normal tid før utskifting av drenssystem med drensledninger er 20-60 år.

SANDFALLVEIEN 5 - 5601/29/0/63/0/0

Her vurderes (Overflater) om det er fuktskjolder, heksesot, svertesopp, eller lignende. (Konstruksjon) alder, risiko for skade, materialbruk, spor etter zoologiske eller biologiske skadegjørere. Fukt sjekkes med hammerelektrode eller tilsvarende i konstruksjon og overflate. Grad av ventilasjon vurderes. Risikokonstruksjon beskrives, det vil si konstruksjonstyper som erfaringsmessig har høy skadefrekvens. Det utføres hulltaking der dette anses som nødvendig. Dersom det ikke tas hull, skal det opplyses om årsaken til dette og rommet skal i stedet fuktkontrolleres med egnet fuktmåleverktøy.

Er det påforede yttervegger?
Ja

Kommentar:
Det er påforede yttervegger på deler av vegg.

Er det oppforede gulv?
Nei

Er det etablert fuktsikring?
Ja

Er det synlige tegn til fukt?
Nei

Er det utført fuktmåling / hulltaking og/eller er innvendige konstruksjon inspisert?
Ja

Kommentar:
Det er foretatt fuktmåling, innvendig konstruksjon er inspisert, ingen fukt registrert.

Er rommet ventilert?
Ja

Totalvurdering av rom under terreng

Kommentar:
Ved fuktsøk på vegger under terreng ble det ikke indikert forhøyede fuktverdier. Ingen synlige tegn til fuktinnsig på fritt eksponert flater.

Anbefalte tiltak / ytterligere undersøkelser anbefales?
Nei

SANDFALLVEIEN 5 - 5601/29/0/63/0/0

Bilde



Ingen antysning til fukt eller spor etter fukt i overgang vegg gulv.

Her vurderes forhold som kan tyde på setninger, jordtrykk eller telebelastning. Det er sjekket for skjevheter, sprekker eller helling / retningsavvik.

Er forstøtningsmuren tilstrekkelig etablert?
Ja

Bilde



Forstøtningsmur med rekkverk. Forstøtningsmur som tørrmur i skifer.



Forstøtningsmur i betong for parkeringsplass med rekkverk på toppen.

Totalvurdering av forstøtningsmuren

Kommentar:
Ingen vesentlige avvik bemerket.

SANDFALLVEIEN 5 - 5601/29/0/63/0/0

7 Radonsikring

TG 1

Er det fremlagt dokumentasjon av radonmålinger i boligen?
Nei

Kommentar:
Det er ikke innhentet prøver på radonmåling i boligen. Det er på generelt grunnlag anbefalt radonmåling i alle boliger.

Totalvurdering av radon

Kommentar:
Det er ikke registrert eller opplyst om skadedyr. Radonsone usikker (http://geo.ngu.no)

8 Geologiske forhold

Her vurderes om boligen ligger i et område med flom og skredfare. Dette kan sjekkes opp mot NVE kartdata. Takstmannen foretar ikke geologiske undersøkelser på stedet da dette krever spesialkompetanse.

Skred

Sikker plassering mot skred?
Ja

Flom

Sikker plassering mot flom?
Ja

Byggegrunn:
Sand

Her vurderes om utvendig kledning / fasader har skader. Det gjøres tilfeldige stikktagninger i treverk fra bakkenivå. Detaljer og fagmessig utførelse er vurdert. Det vurderes også om tegn til svikt/skader i bærende konstruksjoner. Det gjøres tilfeldige stikktagninger i treverk fra bakkenivå. Yttervegger er ikke isolasjonsvurdert da dette krever avansert teknologi.

Er det gjennomført arbeider etter opprinnelige byggeår?
Ja

Kommentar:
Tilbygd i 2014.

Fasade
Liggende trekledning

Er det synlige sprekker / riss / skjevheter / setninger?
Nei

Er det observert fuktskade / sopp / råte?
Nei

Musetetting?
Ja

Lufting av kledning?
Ja

Totalvurdering av yttervegger

Kommentar:
Det er foretatt en visuell kontroll av bygningen, uten at det registreres forhold med symptom på konstruksjonsmessig svekkelse. Vegger over grunnmur er oppført av bindingsverk i tre som er utvendig kledd med liggende trekledning.

Levetid:

- Normalt intervall for maling av ytterkledning er 10-12 år. Normal levetid (utskifting) for panel fra 40 - 60 år.
- Normal tid før reparasjon av bindingsverk av tre er 40-80 år.
- Normal tid før utbedring av betongvegg eller murt vegg av blokker er 20-60 år.

SANDFALLVEIEN 5 - 5601/29/0/63/0/0

Her vurderes vinduer og ytterdører med hensyn til skader, lukkemekanismer, punkteringer og utvendige beslag. Kontrollere vinduenes og dørenes plassering i veggen, og vurdere om detaljene er egnet til å sikre mot vanninntrengning i konstruksjonen. Innvendige dører blir visuelt kontrollert og enkelt funksjonstestet. Det foretas stikkprøving av åpne/lukkemekanismer for tilfeldig valgte vinduer. Det presiseres at det ikke nødvendigvis er alle vinduer og dører på en bolig som er tilgjengelig for kontroll. Vinduer og dører vurderes også ut i fra alder.

Generell beskrivelse av vinduer
Trekarmsvinduer med 3-lags glass.

Generell beskrivelse av dører
Ytterdøren som isolerte tredører.
Trekarmsdør. 3-lags glass.

Er det gjennomført arbeider etter opprinnelige byggeår?
Ja

Kommentar:
Det er registrert datostemplinger fra: 1991, 2013, 2014,

Ble det registrert punkterte glass?
Nei

Kommentar:
Det er registrert et knust glass i vindu i stue i sokkeletasjen

Totalvurdering av vinduer / dører

Kommentar:
Det ble ikke registrert noen punkterte vindusglass under befaringsdagen. Det ble foretatt en enkel funksjonstest av tilfeldig valgte vinduer i boligen. Det ble ikke bemerket skader eller behov for tiltak utover normalt vedlikehold på befaringsdagen. Ved enkel funksjonstest av ytterdør/ verandadør fungerte lukke- og låsemekanisme som normalt. Det ble ikke registrert "kattehull" i ytterdør i sokkeletasjen og i innerdør. Dører forøvrig i god stand.

Anbefalte tiltak / ytterligere undersøkelser anbefales?
Nei

Kommentar:
Knust vindu skiftes, dører med "katthull" bør skiftes.

Levetid:

- Normal tid før utskifting av trevindu er 20-60 år.
- Normal tid før vedlikehold av trevindu er 2-6 år.
- Normal tid før kontroll og justering av vinduer, hengslede er 2-8 år.
- Normal tid før utskifting av tredører og aluminiumsdører er 20-40 år.
- Normal tid før kontroll og justering av tredører er 2-8 år.

SANDFALLVEIEN 5 - 5601/29/0/63/0/0

Bilde



Kattehull i dør i sokkeletasjen.

Her vurderes om det er sprekker og råte. Rekkverk vurderes i forhold til høyder og barnesikring. Fallforhold og eventuell tekking vurderes ikke med mindre tekkingen er fritt eksponert. Rekkverkshøyde og åpninger undersøkes mot gjeldende byggteknisk forskrift på befaringstidspunktet (Referansenivå TEK 17, 1,0 m).

Type:
Terrasse, Balkong

Er det synlige tegn til feilkonstruksjon?
Nei

Er det etablert rekkverk?
Ja

Er rekkverkshøyden forskriftsmessig?
Ja

Er balkongen/terrassen/plattinger tekket?
Nei

Totalvurdering av balkong / terrasse

Kommentar:
Det er observert på befaringen bruk av impregnerte materialer. Det ble ikke avdekket vesentlige skader eller avvik utover normal slitasje. Kun behov for normalt periodisk intervall for vedlikehold.

Anbefalte tiltak / ytterligere undersøkelser anbefales?
Nei

Levetid:

- Normalt intervall for overflatebehandling av verandaer/terrasser i tre er 5-9 år.
- Gjennomsnittlig levealder impregnert materialer er 20-30 år.

SANDFALLVEIEN 5 - 5601/29/0/63/0/0

Bilde



Terrasse delvis overbygd med markiser.



Terrasse med jacussi.



Terrasse mot Sandfallveien



Terrasse mot nord/øst

Her gjøres en utvendig visuell kontroll med hensyn til synlige råteskader, og svai / svanker som kan tyde på svekkelser. Sjekken av takkonstruksjonen er sett i sammenheng med observasjoner fra loft der hvor dette er tilgjengelig.

Takkonstruksjon:
Saltak

Inspisert fra:
Utvendig bakkenivå, Kaldfloft

Er det synlige tegn til skader som nedbøyning/skjevheter, på synlige deler av takkonstruksjonen?
Nei

Totalvurdering av takkonstruksjon

Kommentar:
Ingen tegn til kondens eller fukt ble avdekket på takstoler eller taktro.
Taket er oppført med w-takstoler med taktro. Ingen skader eller avvik avdekket. Tilstrekkelig lufting vurderes å være ivaretatt.
Takkonstruksjonen er kontrollert uten at det er funnet noen vesentlige avvik utover normalen. Ingen nedsig eller skader er observert.
Takkonstruksjonen er oppført av taksperrer med taktro og pappkartong over på tilbygg.

Bilder



Takkonstruksjon med sperrer med taktro.



Takkonstruksjon medf undertak av pappkartong, tilbygg.

Her gjøres en utvendig visuell kontroll med hensyn til synlige råteskader, og svai / svanker som kan tyde på svekkelser. Det kontrolleres også om lufting av konstruksjonen er ivaretatt der dette er mulig. Inspeksjonen av takkonstruksjonen er sett i sammenheng med observasjoner fra kaldloft/ knekott/ inspeksjonsluker der hvor dette er tilgjengelig. Innredet loft/lukket takkonstruksjon kontrolleres kun innvendige overflater.

Er loftet innredet?
Nei

Er det foretatt endringer etter byggeår?
Ja

Kommentar:
Tilbygg

Kan arbeidet dokumenteres?
Ja

Er konstruksjonen inspisert?
Ja

Kommentar:
Kaldloft inspisert.

Er det funnet avvik ved inspeksjon? (F.eks sprekker, fukt, sopp eller spor etter skadedyr)
Nei

Er det symptom på utilstrekkelig lufting av takkonstruksjonen?
Nei

Totalvurdering av loft

Kommentar:
Ingen tegn til kondens eller fukt ble avdekket på takstoler eller taktro.

SANDFALLVEIEN 5 - 5601/29/0/63/0/0

Her gjøres en utvendig kontroll av taktekking med hensyn til materialvalg, innfesting og overganger. Gjennomføringer i taktekkingen kontrolleres fra innsiden der dette er mulig. Tilstand på vindskier kontrolleres i forhold til materialvalg, skader og råte. Er det etablert fastmonterte stigetrinn? Er det heldekkende beslag på pipegjennomføringen? Der det er tilgang til loft gjøres en innvendig inspeksjon med hensyn til lekkasjer. Der taktekking ikke er tilgjengelig for visuell kontroll kan TG angis på bakgrunn av alder og materialvalg. Vurderingen baseres fra bakkenivå med mindre det er sikkerhetsmessig forsvarlig å kontrollere på taket.

Er det gjennomført arbeid etter opprinnelige byggeår?
Ja

Kommentar:
Ny taktekking

Inspisert fra:
Utvendig bakkenivå

Taktekking:
Betongstein

Er det synlige avvik på beslag/inndekning rundt pipe og andre takgjennomføringer?
Nei

Er det registrert skader på vindskier eller andre takutstikk?
Nei

Totalvurdering av taktekking og beslag

Kommentar:
Taket er tekket med betongtakstein. Taket var delvis dekket av snø. Taket fremstår som tett og i solid utførelse. Ingen ødelagte/knekte stein på befaringsdagen. Det er etter innvendig kontroll ingen tegn til lekkasjer gjennom tekkingen. Undertak er kontrollert.

Levetid:

- Forventet levetid på betongtakstein er 50-70 år.
- Normal intervall for utskiftinger av luftelyrer,ventilasjonshetter er 20-40 år.
- Forventet levetid på gesims og takbeslag 15-35 år.
- Forventet levetid på vindski/vannbord i tre 15-25 år.

SANDFALLVEIEN 5 - 5601/29/0/63/0/0

Bilde



Taktekking, betongstein.



Taktekking med takstige.

15 Takrenner og nedløp TG 1

Her vurderes om det er synlig rustdannelser, mekanisk skade e.l. Alder og materialvalg vurderes i henhold til normal funksjonstid. TG angis på bakgrunn av den faktiske tilstanden. Avløp for overvann omfattes ikke av undersøkelsen, da dette ligger under bakkenivå. Innvendige nedløp på flate tak vurderes ikke da dette normalt er skjult i vegg/sjakt e.l.

Type renner/nedløp:
Metall

Totalvurdering av renner og nedløp

Kommentar:
Nedløp er ført ned mot bakken med utkast. Det observeres ingen synlige skader, feil fall eller mangler på takrenner og nedløp.

Anbefalte tiltak / ytterligere undersøkelser anbefales?
Nei

Levetid:

Normal tid før utskifting av takrenner/nedløp i sink eller plastbelagt stål er 25-35 år.

Bilde



Takrenner og nedløp.

16 Bad 1 hovedetasjen

Beskrivelse av våtrommets overflater
Flis på gulv og vegg, malt plater i himling.

Er det utført arbeider på våtrom etter byggeår?
Ja

Kommentar:
Våtrommets alder er ukjent, men på bakgrunn av materialvalg er det antatt at badet er renovert etter byggeår.

Har selger dokumentasjon på arbeidet som er utført?
Nei

Overflater

Her vurderes overflater og eventuelle riss, sprekker i fuger, bom i fliser, samt spor etter zoologiske eller biologiske skadegjørere. På våtrom med vinylbelegg e.l på gulv, vurderes skader,riss,slitasje og alder.

Er det skader eller andre avvik på overflater?
Ja

Kommentar:
Det ble bemerket noen mindre hakk/skader i flis uten vesentlig karakter. Riss i flis rundt utløp fra WC. Hakk i flis på vegg.

Bilde



Riss i flis ved rørgjennomføring.



Riss i flis.



Hakk i flis på vegg.

Er det fall til sluk?
Nei

Kommentar:
Det er utført med laser en kontroll av våtrommets fall mot sluk. Det er målt fra topp overflate ved dørterskel til topp overflate ved dusjkabinett, sluk under dusjkabinettet Det registreres noe mindre fall og under anbefalt høydeforskjell på 2,5cm. Gulvet er tilnærmet flatt.

Totalvurdering av overflater

TG 1

Kommentar:
Ingen skader eller avvik utover normal bruksslitasje avdekket på overflatene.
Badet fungerer med dagens tilstand, men på grunn av påviste forhold bør det brukes med forsiktighet og jevnlig kontroll av overflater.

Levetid:

Antatt normal levetid for fliser m/tettesjikt på mur/ betong 20-40 år.

Antatt normal levetid for fliser m/tettesjikt på lettvegger 10-20 år.

Membran, tettesjikt og sluk

Membran og tettesjikt vurderes ved å åpne slukrist, eventuelt ut i fra andre steder man kan komme til membranen uten å gjøre fysiske inngrep. Alder på membran vurderes i forbindelse med tilstandsgrad. På generelt grunnlag informeres det om at tekking (membran og mansjetter) ikke er kontrollerbare fordi dette bare kan gjøres ved å demontere fliser. Denne type destruktive undersøkelser blir aldri foretatt ved en tilstandskontroll for eierskifterapport. Det forutsettes/forventes at bruk av tett eventuell membran er benyttet som fuktsikring bak og under flis. I tillegg undersøkes om det er tilstrekkelig fall til sluk. Anbefalt fall på badegulv er 1:100 og 1:50 lokalt i dusjsone.

Er sluk tilgjengelig for inspeksjon?
Ja

Er det synlig mansjett/ våtrombelegg under klemring i sluk?
Nei

Kommentar:
Ikke kontrollert, under dusjkabinett.

Bilde



Rørgjennomføring i gulv, membran ikke ført opp langs rørret.

SANDFALLVEIEN 5 - 5601/29/0/63/0/0

Totalvurdering av membran, tettesjikt og sluk

TG IU

Kommentar:
Ikke mulig å kontrolere, men det antas at membranen er på plass. Membran er ikke ført opp langs rør som går inn i gulv.

Levetid:

- Antatt normal levetid for plastsluk 30-50 år.
- Normal forventet levetid på smøremembran er 10-20 år.
- Antatt normal levetid for fliser m/tettesjikt på mur/ betong 20-40 år.
- Antatt normal levetid for fliser m/tettesjikt på lettvegger 10-20 år.

Sanitært utstyr og ventilasjon

Her vurderes rør med vannstand i sluk ved tapping av tilknyttet utstyr. Avrenning vurderes ved åpen vannkran i servant/dusj. For skjulte anlegg uten dokumentasjon på utførelse vurderes kvalitet og alder. Sanitær vurderes ut fra riss, sprekker, svelling, skjolder og merker etter avdrypp.

Tilstand på sanitært utstyr (skader, vanntrykk, avrenning)
Vannrør av plast (rør i rør), plastavløp. Ingen avvik med vanntrykk eller avrenning i servant eller dusjsone.
Innredning fremstår i god stand og uten vesentlige avvik utover normal bruksslitasje.

Er det etablert avtrekk og lufttilførsel?
Ja

Kommentar:
Det er etablert mekanisk avtrekk via bryter på vegg.

Sanitærutstyr:
Dusjkabinett, Gulvmontert toalett, Innredning med servant

Totalvurdering av sanitært utstyr og ventilasjon

TG 1

Kommentar:
Ingen skader observeres på innredningen eller sanitærutstyret. Toalettet er stabilt festet og spylefunksjonen fungerer normalt.

Bilde



Dusjkabinett.



HV i innredning, WC og bidet

Levetid:

- Forventet levetid på varmtvannsbereder er 25 år.
- Forventet levetid på rørinstallasjon er 30-50 år.
- Antatt normal levetid for blandeventil 10-25 år.
- Antatt normal levetid for kobberrør 25-50 år.
- Antatt normal levetid for plastrør 25-50 år.
- Antatt normal levetid for utslagsvask, servant, 20-50 år.
- Antatt normal levetid for utslagsvask, servant, klosett, badekar 20-50 år.
- Antatt levetid for utskifting av tappebatterier er mellom 10-30 år

Er det utført fuktmåling / hulltaking og/eller er innvendige konstruksjon inspisert?
Ja

Kommentar:
Det er utført hulltaking mot våtrommets vanninnstallasjon der det er antatt størst risiko for eventuelle vannlekkasjer/ fuktskader. Hullet er utført fra tilstøtende rom på baksiden av våtrommets fuktsikring. Ingen forhøyede fuktverdier funnet.

Fuktsøk

Her vurderes fukt. Fuktmåling utføres ved å kontrollere fra tilstøtende rom og underliggende himling hvis dette er mulig. Fuktsøk utføres normalt ikke inne på våtrom med flisbelagte overflater, men i tilstøtende konstruksjon. Visuell kontroll av overflatene utføres for å se etter tegn til svikt/fuktskader.

Totalvurdering av fuktsøk

TG 0

Kommentar:
Det er utført søk etter fukt fra tilstøtende rom der dette var mulig. Ingen tegn til forhøyede fuktverdier på baksiden av membran på tilfeldige valgte plasser.
Ingen konstaterte fuktskader.

Bilde



Fuktsøk mot våtsone på bad.

Anbefalte tiltak / ytterligere undersøkelser anbefales?
Nei

17 Bad 2 sokkeletasjen

Beskrivelse av våtrommets overflater
Flis på gulv og vegg, malt plater i himling.

Er det utført arbeider på våtrom etter byggeår?
Ja

Kommentar:
Våtrommets alder er ukjent, men på bakgrunn av materialvalg er det antatt at badet er renovert etter byggeår.

Har selger dokumentasjon på arbeidet som er utført?
Nei

Overflater

Her vurderes overflater og eventuelle riss, sprekker i fuger, bom i fliser, samt spor etter zoologiske eller biologiske skadegjørere. På våtrom med vinylbelegg e.l på gulv, vurderes skader,riss,slitasje og alder.

Er det skader eller andre avvik på overflater?
Nei

Er det fall til sluk?
Nei

Kommentar:
Det er utført med laser en kontroll av våtrommets fall mot sluk. Det er målt fra topp overflate ved dørterskel til topp overflate ved sluk. Det registreres tilnærmet flatt fall.

Totalvurdering av overflater

TG 1

Kommentar:
Ingen skader eller avvik utover normal bruksslitasje avdekket på overflatene.
Badet fungerer med dagens tilstand, men på grunn av påviste forhold bør det brukes med forsiktighet og jevnlig kontroll av overflater.

Levetid:

- Antatt normal levetid for fliser m/tettesjikt på mur/ betong 20-40 år.
- Antatt normal levetid for fliser m/tettesjikt på lettvegger 10-20 år.

SANDFALLVEIEN 5 - 5601/29/0/63/0/0

Membran, tettesjikt og sluk

Membran og tettesjikt vurderes ved å åpne slukrist, eventuelt ut i fra andre steder man kan komme til membranen uten å gjøre fysiske inngrep. Alder på membran vurderes i forbindelse med tilstandsgrad. På generelt grunnlag informeres det om at tekking (membran og mansjetter) ikke er kontrollerbare fordi dette bare kan gjøres ved å demontere fliser. Denne type destruktive undersøkelser blir aldri foretatt ved en tilstandskontroll for eierskifterapport. Det forutsettes/forventes at bruk av tett eventuell membran er benyttet som fuktsikring bak og under flis. I tillegg undersøkes om det er tilstrekkelig fall til sluk. Anbefalt fall på badegulv er 1:100 og 1:50 lokalt i dusjsone.

Er sluk tilgjengelig for inspeksjon?
Nei

Kommentar:
Sluk er under dusjkabinett

Er det synlig mansjett/ våtrombelegg under klemring i sluk?
Ja

Kommentar:
Ikke kontrollert, sluk er under dusjkabinett., men antas montert, Membran ført opplangs ror som føres gjennom gulv.

Bilde



Sluk under dusjkabinett



Rørgjennomføringer i gulv.

Totalvurdering av membran, tettesjikt og sluk

TG 2

Kommentar:
Sluk har begrenset mulighet for inspeksjon og rengjøring.

Levetid:

- Antatt normal levetid for plastsluk 30-50 år.
- Normal forventet levetid på smøremembran er 10-20 år.
- Antatt normal levetid for fliser m/tettesjikt på mur/ betong 20-40 år.
- Antatt normal levetid for fliser m/tettesjikt på lettvegger 10-20 år.

Sanitært utstyr og ventilasjon

Her vurderes rør med vannstand i sluk ved tapping av tilknyttet utstyr. Avrenning vurderes ved åpen vannkran i servant/dusj. For skjulte anlegg uten dokumentasjon på utførelse vurderes kvalitet og alder. Sanitær vurderes ut fra riss, sprekker, svelling, skjolder og merker etter avdrypp.

Tilstand på sanitært utstyr (skader, vanntrykk, avrenning)
Vannrør av kobber, plastavløp. Ingen avvik med vanntrykk eller avrenning i servant eller dusjsone.

Er det etablert avtrekk og lufttilførsel?
Nei

Kommentar:
Det er ingen tegn til avtrekk på våtrommet.

Sanitærutstyr:
Gulvmontert toalett, Badekar med dusjgarnityr på vegg, Vegghengt servant

Totalvurdering av sanitært utstyr og ventilasjon

TG 1

Kommentar:
Ingen skader observeres på innredningen eller sanitærutstyret. Toalettet er stabilt festet og spylefunksjonen fungerer normalt.

Bilde



Tatt hull i vegg for ventilasjon, men ikke fulført avtrekket.



WC, steamdusj med "badekar" og tette dusjvegger.



HV i innredning og WC

Levetid:

- Forventet levetid på rørinstallasjon er 30-50 år.
- Antatt normal levetid for blandeventil 10-25 år.
- Antatt normal levetid for kobberrør 25-50 år.
- Antatt normal levetid for plastrør 25-50 år.
- Antatt normal levetid for utslagsvask, servant, klosett, badekar 20-50 år.
- Antatt levetid for utskifting av tappebatterier er mellom 10-30 år

Er det utført fuktmåling / hulltaking og/eller er innvendige konstruksjon inspisert?
Ja

Kommentar:
Hulltaking er ikke utført da tilstøtende rom er av betong/mur der hvor vanninstallasjoner er etablert.
Målt fukt på overfalen, Badet har ikke vært brukt på lang tid, ingen fukt registrert.

Fuktsøk

Her vurderes fukt. Fuktmåling utføres ved å kontrollere fra tilstøtende rom og underliggende himling hvis dette er mulig. Fuktsøk utføres normalt ikke inne på våtrom med flisbelagte overflater, men i tilstøtende konstruksjon. Visuell kontroll av overflatene utføres for å se etter tegn til svikt/fuktskader.

Totalvurdering av fuktsøk

TG 0

Kommentar:
Fuktsøk inne på våtrom gir ikke en god indikasjon på om det er fukt i veggene eller i gulvet. Flis og flislim holder lenge på vann etter at det er påført vann på flatene. Det er tettesjiktet bak flisene (membran) som sørger for at vannet ikke går inn i veggkonstruksjonen.
Ved bruk av fuktsøker i kombinasjon av visuell kontroll inne badet ble det ikke avdekket forhøyede verdier eller symptomer på svikt i tettesjiktet.
Badet belastes ikke med vann direkte på overflater. Fuktsøk ga ingen negative fuktutslag. Visuell kontroll av overflater ga ingen erfaringsmessige tegn til svikt og badet vurderes å være tørt og fri for fukt inne i konstruksjonen.

Anbefalte tiltak / ytterligere undersøkelser anbefales?
Nei

Her undersøkes synlige skader på pipe. Kontroll av avstand og tilgjengelighetskrav for skorstein, samt feieluke. Tetthet og funksjon kontrolleres ikke. Skorsteiner over tak skal inspiseres når den bygningssakkyndige mener det er sikkerhetsmessig forsvarlig. Se etter avskalling, vurdere fuger og beslag, stabilitet og om høyden er forskriftsmessig. Hvis skorsteinen må inspiseres fra takfot, luke eller bakkeplan, gjøres det en skjønnsmessig vurdering av forholdene.

Type pipe:
Tegl

Er det fremlagt rapport fra brann/feiervesen?
Nei

Er det påvist avvik som ikke er lukket/utbedret?
Nei

Totalvurdering av piper/ildsteder

Kommentar:
Ildsted ble ikke funksjonstestet.
Pipen er regelmessig feiet.
Visuell kontroll viser ingen sprekker eller tegn til skader i pipemur.

Levetid:

Gjennomsnittlig levealder for piper 20-60 år.

Bilde



Sotluke i eldre fyrrom.

SANDFALLVEIEN 5 - 5601/29/0/63/0/0

Etasjeskiller kontrolleres i forhold til nedbøyning, synlige svaier eller svanker. Bruk av krysslaser eller rettholt blir ikke benyttet med mindre dette er beskrevet.

Type:
Betong, Tre/bjelkelag

Er det observert eller målt skjevheter, svanker eller svikt?
Ja

Kommentar:
Det ble foretatt måling av eventuelle retnings og/eller overflate avvik. Det ble registrert avvik på 1,2 cm over en avstand på ca 7 m. Averflate avvik i "salong " på 1 cm over en avstand på 5 m. Gulv vurdert til ikke å ha avvik utover akseptable toleranser. Det ble registrert knirk i gulv i salong.

Totalvurdering av etasjeskille

Kommentar:
Etasjeskiller er trebjelkelag.
Målbare skjevheter, men tiltak anses ikke som nødvendig. Målt avvik skal angis.
Ingen nivåforskjell mellom rom.
Lokalt avvik <10 mm. Totalt avvik <15 mm.
Etasjeskille i betong ingen avvik registrert.

Anbefalte tiltak / ytterligere undersøkelser anbefales?
Nei

Levetid:
Normalt intervall for utbedring/reparasjoner av etasjeskiller i trebjelkelag 40 - 80 år.

SANDFALLVEIEN 5 - 5601/29/0/63/0/0

Trapper kontrolleres i forhold til skader, slitasje, lysåpning, trinn, rekkverk og barnesikring vurderes i henhold til gjeldende lovverk.

Er det tilstrekkelig høyde på rekkverk og generell sikring av trapp (mellom trinn og lysåpning i rekkverk)?
Ja

Kommentar:
Lukket utførelse med manglende håndløper på vegg.

Totalvurdering av trapp

Kommentar:
Normal slitasjegrad på trapp med tanke på alder.
Innvendige trapp i lukket utførelse av tre fra byggeåret. Ingen avvik utover normal slitasjegrad.

Anbefalte tiltak / ytterligere undersøkelser anbefales?
Nei

Levetid:

Normalt intervall for maling/lakkering av innvendig trapp er 5-9 år.

Normal forventet levetid på trapp i tre 15-30 år.

Bilde



Trapp i tre mangler håndløper på vegg.

SANDFALLVEIEN 5 - 5601/29/0/63/0/0

Totalvurdering

Kommentar:
Øvrige rom som stue, gang og soverom er besiktiget uten vesentlige avvik av det man kan forvente av alder og normal bruksslitasje.
Wc rom er besiktiget uten at det ble funnet noen vesentlige avvik. Rommet innehar wc og vask.
Vaskerommet fremstår i god stand og våtrommets tettesjikt er ivaretatt. Det er ikke registrert sluk i gulvet. Vaskerommet innehar opplegg for vaskemaskin med kran og avløp.

Bilde



Vaskerom med natorlig avtrekk.

Her vurderes om det er støvkondens, heksesot og svertesopp. Det vurderes også om det er knirk, fuktskjolder og fuktskader, spesielt under og rundt oppvaskmaskin, varmtvannsbereder og kjøleskap. Forøvrig vurderes, vanntrykk, avløp og røropplegg. Kjøkkeninnredningen vurderes med hensyn til riss, sprekker og alder.

Er det symptom på fuktskader i området rundt vask, kjøleskap eller oppvaskmaskin?
Nei

Fungerer avtrekk over stekesone?
Ja

Generell beskrivelse av innredning
Kjøkkeninnredning i stort omfang og høy standard. Komfyr, induksjonstopp, microovn, kjølehjørne, oppvaskmaskin, elektrisk peis, og 2 fryseskap er integret i innredningen.

Integrerte hvitevarer:
Kjøleskap, Platetopp, Stekeovn, Oppvaskmaskin, Kombiskap

Er det etablert komfyrvakt / automatisk vannstopper?
Nei

Kommentar:
Det er ikke etablert noen av delene. Dette er på generelt grunnlag anbefalt for å ivareta sikkerhet mot evt brann og vannlekkasjer.

Totalvurdering av kjøkken

Kommentar:
Ved stikkprøvekontroll med fuktindikator på erfaringsmessig utsatte steder ble det ikke registrert negative fuktindikasjoner.
Kjøkkenet vurderes å være i bruksmessig god stand med normal bruksslitasje.
Hvitevarer ble ikke funksjonstestet.

Levetid:

- Antatt normal levetid på blandeventil 10-25 år.
- Forventet levetid på oppvaskmaskin er 10-15 år.
- Normal levetid på kjøkkeninnredning 20-60 år.

SANDFALLVEIEN 5 - 5601/29/0/63/0/0

Bilde



Kjøkkeninnredning



Kjøkkeninnredning



Kjøkken innredning

Her vurderes ventilasjon ut ifra om det er avtrekk over tak eller via balansert luftbehandlingsaggregat, samt overstrømningsmulighet (tilluft) fra tilstøtende rom. Hvor er ventilasjonsaggregat eventuelt installert. Generell ventilering av oppholdsrom, våtrom og kjøkken. Ved synlige og tilgjengelige rør, sjekk materiale og sammenkoplingspunkter. Sjekk kondensisolasjon og termisk isolasjon. Lokalisering og sjekking av stoppekran. Stakeluker og lufting skal lokaliseres og undersøkes. Avløpskapasiteten skal undersøkes. Lukt fra avløpssystemet skal vurderes. Ved rør i rør, sjekk samleskap for tilgjengelighet, avløp til rom med sluk og foringsrør. Om materiale og type er kjent; vurder sammen med alder. For skjulte anlegg uten dokumentasjon vurderes kvalitet og alder. Det kontrolleres også hvordan boligen er oppvarmet.

Er det utført arbeider på vann eller avløpsledninger etter byggeår?
Ja

Kommentar:
Kun innvendige oppgraderinger ved oppussing bad og kjøkken. Rør i rør. Ventilasjonsanlegg for bolig og baderom

Er vanntrykk tilfredsstillende ved prøving av to tappesteder samtidig?
Ja

Hvordan type oppvarming har boligen?
Elektrisk via panelovner/ varmekabler
Vedovn/peis i stua.

Ventilasjon:
Naturlig ventilasjon

Gjennomstrømning av tilluft
Ja

Er varmtvannsberederen kontrollert?
Ja

Kommentar:
Varmtvannsberederen er kontrollert uten noen avvik. Lekkasjevann føres i lukket rom med sluk.
Berederen er datert 2021) og rommer 194 liter.

Totalvurdering av VVS

Kommentar:
Vannrør av kobber og avløp av plast/soil. Ingen skader eller lekkasjer avdekket på synlige rørføringer.

Anbefalte tiltak / ytterligere undersøkelser anbefales?
Ja

Kommentar:
Etablere mekanisk avtrekk på våtrommet.
Etablere tilluft / gjennomstrømning til våtrommet.
Rør som ikke er i bruk bør fjernes.
Rør i fobindelse med VVB bør festes til vegg.

SANDFALLVEIEN 5 - 5601/29/0/63/0/0

Levetid:

Normal levetid på avtrekksvifte/ventilasjonsanlegg ca. 15 år.

Forventet levetid på varmtvannsbereder er 25 år.

Forventet levetid på rørinstallasjon er 30-50 år.

Bilde



Røranlegg ved VVB



Ubenyttet røranlegg .

Hvis det er mer enn fem år siden boligen sist hadde tilsyn, skal den bygningssakkyndige foreta en forenklet vurdering av det elektriske anlegget. Det kontrolleres etter tegn på termiske skader på kabler, brytere, downlights, stikkontakter og elektrisk utstyr. Sjekke at kabler er tilstrekkelig festet, samt kontrollere kabelinnføringer og hull i inntak og om sikringsskap er tett så langt dette er mulig uten å fjerne kapslinger.

Type sikringer:
Automatsikring

Hvor er sikringsskapet lokalisert?
Sikringsskapet er etablert i garasje. og i bod i sokkelen.

Er det gjort arbeid på boligen etter originalt byggeår?
Ja

Kommentar:
Det er tydelige oppgraderinger siden byggeår med tanke på materialvalg. Det er ukjent for takstmann når dette evt er oppgradert.

Foreligger det samsvarserklæring?
Ja

Kommentar:
Det ligger samsvarserklæring inne i skapet i garasjen.. Det er ukjent for takstmann hva denne gjelder.

Er det kursfortegnelse i skapet?
Ja

Ble det funnet synlige avvik?
Nei

Spørsmål til selger: Løses sikringene ofte ut?
Nei

Spørsmål til selger: Har det vært brann, branntilløp eller varmgang i anlegget?
Nei

Hvordan er bereder tilkoblet strøm?
Varmtvannstanken er produsert etter 2014 og er tilkoblet med bruk av stikkontakt.

Anbefalte tiltak / ytterligere undersøkelser anbefales?
Ja

Kommentar:
Da boligen ikke har vært kontrollert av eltilsynet siste 5 år anbefales dette på generelt grunnlag.
Anbefaler alltid en kontroll av EL-anlegget av EL-fagmann i forbindelse med eierskifte av bolig dette med bakgrunn i EL-sikkerhet og at takstmannen ikke innehar spesialkompetanse på EL-anlegg. Dersom EL-arbeider er utført etter 01. juli 1999 er det huseiers ansvar og oppbevare, eventuelt fremskaffe samsvarserklæring fra utførende elektriker.

SANDFALLVEIEN 5 - 5601/29/0/63/0/0

Øvrig info:
Det elektriske anlegget er ikke Tilstandsgrad-vurdert da undertegnede ikke innehar den faglige kompetansen for vurdering av dette i henhold FEK §9 (Forskrift om elektroforetak og kvalifikasjonskrav for arbeid knyttet til elektriske anlegg og elektrisk utstyr).

Det er likevel foretatt en enkel vurdering av anlegget basert på selgers informasjon og besiktelse av synlige deler i boligen. Undersøkelsen er basert på spørsmål og punkter fra forskriften Tryggere Bolighandel som ble vedtatt 01.01.2022.

Bilde



Sikringskap i bod i sokkeletasjen



Sikringskap i sokkeletasjen

Totalvurdering av elektrisk anlegg

Kommentar:
Det elektriske anlegget er ikke Tilstandsgrad-vurdert da undertegnede ikke innehar den faglige kompetansen for vurdering av dette i henhold FEK §9 (Forskrift om elektroforetak og kvalifikasjonskrav for arbeid knyttet til elektriske anlegg og elektrisk utstyr).

Det er likevel foretatt en enkel vurdering av anlegget basert på selgers informasjon og besiktelse av synlige deler i boligen. Undersøkelsen er basert på spørsmål og punkter fra forskriften Tryggere Bolighandel som ble vedtatt 01.01.2022.

25 Brannslukkere og røykvarslere

Alle boliger skal ha slokkeutstyr som husbrannslange, eller brannslukningsapparat med skum eller pulver. - Hvis et skumapparat er det eneste slokkeutstyr du har må dette være på minimum 6 liter med effektivitetsklasse på minst 21 A. Hvis du har pulverapparat som eneste slokkeutstyr må dette være på minst 6 kilo.

Er det brannslukkere i boligen?
Ja, brannsluukker og brannteppe.

Alle nye boliger skal ha brannalarmanlegg eller røykvarslere. Du må ha minst en røykvarsler i hver etasje. De skal være plassert slik at de kan oppdage og varsle om brann på kjøkken, i stua, sonen utenfor soverom og i sonen utenfor teknisk rom.

Er det etablert røykvarslere?
Ja

Overflater gulv
Fliser, laminat, teppebelegg og parkett.

Overflater vegg / himling
Platekledning med malestrie, malte plater.
Himlinger med malte plater.

Bilde



Himling.

Bilde



Himling med malte plater. Røykvarsler.

Totalvurdering av overflater

SANDFALLVEIEN 5 - 5601/29/0/63/0/0

27 Garasjeplass

Tilfredsstiller garasjeplassen dagens krav til størrelse?
Ja

Kommentar:
Garasjeplassen er målt på stedet og tilfredsstiller dagens krav som er over 2,5m bred og 5m lang.
Garasje: Grunnflate på 44 m2, fundamentert på betongfundamenter. Dekke i betong. Vegger i bindingsverk i tre , isolert, utvendig kledd med trepanel. Takkonstruksjon som saltak i trekonstruksjoner tekket med betongstein. Innlagt 3 fases strøm. Motorisert leddheisport.

Er det etablert lader for el-bil?
Nei

Bilde



28 Verdisetting

Markedsverdi
Kr 12 500 000

Teknisk verdi
Kr 11 000 000

Tomteverdi
Kr 5 500 000

Grunnlag for verdisetting
Prisen for eiendommer solgt i området ligger mellom kr. 30000 og 43000 pr. m2. Pent opparbeidet stor utsiktstomt med tørrmurer i steinblokker, plen og
tomten er inngjerdet. Tomten har stort potensiale og kan bygges ut med to boenheter. Vi har ut fra dette viurdert verdien til kr. 12.500.000,-

Kilder til verdisettingen
Eiendomsverdi.no,

Bilder



Kjøkken



Kjøkken



Kjøkken



Peisovn i stua.



Steamdusj på bad hovedetasjen



WC, bidet og HV på bad hovedetasjen



Stemdusj og WC på bad i sokkeletasjen



Terrasse med jacuzzi.



Stor terrasse , delvis overbygd



Grillhus med benker og grillplass.



Fasade nord.

29 Grillhus TG 1

De enkelte bygningsdeler sjekkes på tilsvarende måte som for boligen, og det skal gis en helhetsvurdering. Sjekk spesielt fuktinnsig. Vurder helheten i forhold til skjevhet, stabilitet.

Totalvurdering av bygget

Kommentar:
Grillhus med benker og grill i normalt standard, bruksslitasje.

Bilde



Grillhus

Egenerklæring

Sandfallveien 5, 9510 ALTA

25 Mar 2026

Informasjon om eiendommen

Adresse	Postadresse	Enhetsnummer
Sandfallveien 5	Sandfallveien 5	

Opplysninger om selger og salgsobjekt

Er boligen en del av et sameie, aksjeselskap eller borettslag?

☐ Ja ☒ Nei

Driver du med omsetning eller utvikling av eiendom?

☐ Ja ☒ Nei

Når kjøpte du boligen?

2001

Har du selv bodd i boligen?

☒ Ja ☐ Nei

Når og hvor lenge har eieren bodd i boligen? Hvis det er lengre perioder eieren ikke har bodd i boligen er det fint om du oppgir dette. Her kan du også oppgi annen relevant informasjon om eierskapet.

24 år

Informasjon om eksisterende husforsikring

Gjensidige Forsikring ASA-49

Informasjon om selger

Selger

Bjørnæs, Cilie Hammari

Selger

Flåhammer, Jan Ola

Forbehold

Selger tar spesifikt forbehold om feil og mangler som er beskrevet i egenerklæringsskjemaet.

Boligkjøper anses å kjenne til forholdene som er omtalt i dette egenerklæringsskjemaet. Disse forholdene kan ikke gjøres gjeldende som feil eller mangler senere.

Boligkjøper oppfordres til å selv undersøke eiendommen grundig.

Våtrom

1 **Har det vært feil på bad, vaskerom eller toalettrom?**

☐ Ja ☒ Nei, ikke som jeg kjenner til

2 **Er det utført arbeid på bad, vaskerom eller toalettrom?**

☐ Ja ☒ Nei, ikke som jeg kjenner til

Tak, yttervegg og fasade

3 **Har det lekket vann utenfra og inn, eller er det sett andre tegn til fukt?**

☐ Ja ☒ Nei, ikke som jeg kjenner til

4 **Er det utført arbeid på tak, yttervegg, vindu eller annen fasade?**

☒ Ja ☐ Nei, ikke som jeg kjenner til

4.1.1 **Navn på arbeid**

Nytt arbeid

4.1.2 **Årstall**

2014

4.1.3 **Hvordan ble arbeidet utført?**

☒ Faglært ☐ Ufaglært

4.1.4 **Fortell kort hva som ble gjort av faglærte**

Skiftet tak etterisolert og påbygg

4.1.5 **Hvilket firma utførte jobben?**

Vidar Nilsen

4.1.6 **Har du dokumentasjon på arbeidet?**

☒ Ja ☐ Nei

Kjeller

5 **Har sameiet eller borettslaget hatt problemer med fukt, vann eller oversvømmelse i kjeller eller underetasje?**

Ikke relevant for denne boligen.

6 **Har boligen kjeller, underetasje eller andre rom under bakken?**

☐ Ja ☒ Nei

8 **Er det utført arbeid med drenering?**

☒ Ja ☐ Nei, ikke som jeg kjenner til

8.1.1 **Navn på arbeid**

Nytt arbeid

8.1.2 **Årstall**

2014

8.1.3 **Hvordan ble arbeidet utført?**

☐ Faglært ☒ Ufaglært

8.1.7 **Fortell kort hva som ble gjort av ufaglærte**

Lagt ned drenrør og vortepapp rundt nybygg

Elektrisitet

9 **Har det vært feil på det elektriske anlegget?**

☐ Ja ☒ Nei, ikke som jeg kjenner til

10 **Er det utført arbeid på det elektriske anlegget?**

☒ Ja ☐ Nei, ikke som jeg kjenner til

10.1.1 **Navn på arbeid**

Nytt arbeid

10.1.2 **Årstall**

2014

10.1.3 **Hvordan ble arbeidet utført?**

☒ Faglært ☐ Ufaglært

10.1.4 **Fortell kort hva som ble gjort av faglærte**

Nybygg

10.1.5 **Hvilket firma utførte jobben?**

Rolf Mo

10.1.6 **Har du dokumentasjon på arbeidet?**

☒ Ja ☐ Nei

Rør

11 **Har eiendommen privat vannforsyning (ikke tilknyttet det offentlige vannettet), septik, pumpekum, brønn, avløpskvern eller liknende?**

☐ Ja ☒ Nei, ikke som jeg kjenner til

12 **Har det vært feil på utvendige eller innvendige avløpsrør eller vannrør?**

☐ Ja ☒ Nei, ikke som jeg kjenner til

13 **Er det utført arbeid på utvendige eller innvendige avløpsrør eller vannrør?**

☒ Ja ☐ Nei, ikke som jeg kjenner til

13.1.1 **Navn på arbeid**

Nytt arbeid

13.1.2 **Årstall**

2014

13.1.3 **Hvordan ble arbeidet utført?**

☒ Faglært ☐ Ufaglært

13.1.4 **Fortell kort hva som ble gjort av faglærte**

Nybygg og ny varmvannstank

13.1.5 **Hvilket firma utførte jobben?**

Comfort

13.1.6 **Har du dokumentasjon på arbeidet?**

☒ Ja ☐ Nei

Ventilasjon og oppvarming

14 **Er det eller har det vært nedgravd oljetank på eiendommen?**

☒ Ja ☐ Nei, ikke som jeg kjenner til

Beskriv tilstanden og om tanken er tømt/sanert eller fylt igjen?

Tømt ikke vøært i bruk på 20 år

15 **Har det vært feil på varmeanlegg eller ventilasjonsanlegg?**

☐ Ja ☒ Nei, ikke som jeg kjenner til

16 **Er det utført arbeid på varmeanlegg eller ventilasjonsanlegg?**

☐ Ja ☒ Nei, ikke som jeg kjenner til

Skjevheter og sprekker

17 **Er det tegn på setningsskader eller sprekker i for eksempel grunnmur eller fliser?**

☐ Ja ☒ Nei, ikke som jeg kjenner til

18 **Har det vært feil eller gjort endringer på ildsted eller pipe?**

☒ Ja ☐ Nei, ikke som jeg kjenner til

Beskriv feilen eller endringen

Det har vært pipebrann før jeg kjøote boligen. Ene røret var sa plombert. Satt inn ny ovn for ca 20 år siden. Total brannsikring utførte jobben.

Sopp og skadedyr

19 **Har det vært skadedyr i boligen eller andre bygninger på eiendommen?**

☐ Ja ☒ Nei, ikke som jeg kjenner til

20 **Har det vært skadedyr i fellesområdene til sameiet eller borettslaget?**

Ikke relevant for denne boligen.

21 **Har det vært mugg, sopp eller råte i boligen eller andre bygninger på eiendommen?**

☐ Ja ☒ Nei, ikke som jeg kjenner til

22 **Har det vært mugg, sopp eller råte i sameiet eller borettslaget?**

Ikke relevant for denne boligen.

Planer og godkjenninger

23 **Mangler boligen eller andre bygninger brukstillatelse eller ferdigattest for søknadspliktige tiltak?**

☐ Ja ☒ Nei, ikke som jeg kjenner til

24 **Har du bygd på eller gjort om kjeller, loft eller annet til boligrom?**

☒ Ja ☐ Nei

25.1.1 **Navn på arbeid**

Nytt arbeid

25.1.2 **Årstall**

2014

25.1.3 **Hvordan ble arbeidet utført?**

☒ Faglært ☐ Ufaglært

25.1.4 **Fortell kort hva som ble gjort av faglærte**

Påbygg

25.1.5 **Hvilket firma utførte jobben?**

Vidar Nilsen

25.1.6 **Har du dokumentasjon på arbeidet?**

☒ Ja ☐ Nei

25.1.8 **Har du fått innvilget tillatelse fra kommunen for ombyggingen?**

☒ Ja ☐ Nei ☐ Nei, ikke søknadspliktig

25 **Selges eiendommen med utleiedel som leilighet, hybel eller lignende?**

☐ Ja ☒ Nei

27 **Er det utført radonmåling?**

☐ Ja ☒ Nei, ikke som jeg kjenner til

28 **Er det andre forhold av betydning eller sjenanse for eiendommen eller nærområdet?**

☐ Ja ☒ Nei, ikke som jeg kjenner til

29 **Foreligger det planer eller bestemmelser som kan medføre endringer av felleskostnader eller fellesgjeld?**

Ikke relevant for denne boligen.

30 **Er sameiet eller borettslaget er involvert i konflikter av noe slag?**

Ikke relevant for denne boligen.

Andre opplysninger

31 **Har ufaglærte utført arbeid som normalt bør utføres av faglærte? Du trenger ikke gjenta noe du allerede har nevnt.**

☐ Ja ☒ Nei, ikke som jeg kjenner til

32 **Har du andre opplysninger om boligen eller eiendommen utover det du har svart?**

☐ Ja ☒ Nei, ikke som jeg kjenner til

Boligselgerforsikring

Boligen selges med boligselgerforsikring

En boligselgerforsikring gir trygghet for selger og kjøper, og kan dekke feil og mangler som enten ikke er opplyst om eller det ikke var kjennskap til da salget ble gjennomført.

Forsikringen er tegnet i Gjensidige Forsikring ASA

Forsikringsnummer 95041857

Egenerklæringsskjema

Name	Date	Name	Date
Cilie Hammari Bjørnæs	**2026-03-25**	**Jan Ola Flåhammer**	**2026-03-25**

Identification

Cilie Hammari Bjørnæs

Identification

Jan Ola Flåhammer

Signicat

This document contains electronic signatures using EU-compliant PAdES - PDF Advanced Electronic Signatures (Regulation (EU) No 910/2014 (eIDAS))

Egenerklæringsskjema

Signed by:

Cilie Hammari Bjørnæs	25/03-2026 11:42:55	BankID OIDC High
Jan Ola Flåhammer	25/03-2026 12:33:54	BankID OIDC High

1135

235 265 194 451 310 335 155

BALKONG.

Radiatorlist D20

C18 720×600 / 16×560

C18 1440×400 / 32×745

C18 2070×400 / 46×1060

STUE

ENTRE

SOVER. 1

FORSTØTTNINGSVEGG

OLJEKAMIN

PEIS

DIP. NR. 16

W.C.

C18 900×600 / 20×690

BAD

SPISESTUE

SOVER. 2.

S.2

S.1

KJØKKEN

KJØLESK.

C48 900×600 / 20×1020

C18 900×600 / 20×690

VASKER.

260 285 210 210 170

392 449 294

385 750

1135

Varme- og sanitæranlegg 1. etasje

M. 1:50

Sanitæranlegg - Kjellerplan

Rådmannsbolig, Alta

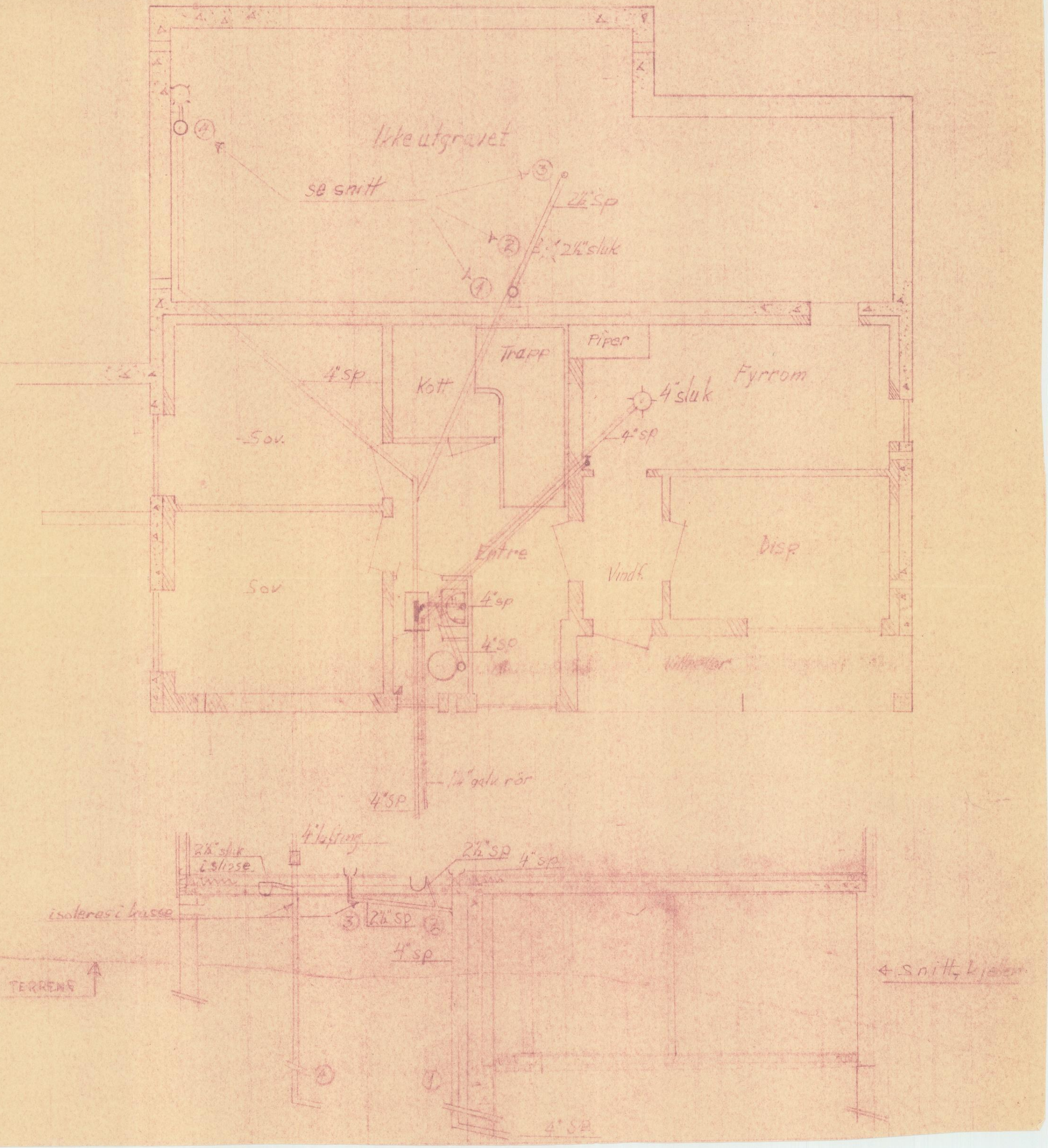

1135

250 250 155 135 345

145 287 158 148 397

C18 720×600 / 16×560 — C18 450×600 / 12×420

C18 720×600 / 16×560

C48 1440×400 / 32×1540

DISPON.

SOVER. 3

SOVER. 4

C18 990×600 / 22×760

ENTRE

KOTT

Evt. brannslange VINDF.

Kjels 1730c kcal m/ferrødsbereder

FYRROM - M M

DOROMATIC

INSPEKSJONSLUKE

Evt. hurtigtrann (Wt)

IKKE UTGR

325

392

743

PLAN KJELLER, M 1:50

RÅDMANNSBOLIGEN, ALTA

TEGN. MARS -1962. KARL R. OLSEN

Varme- og sanitæranlegg. Kjelle.

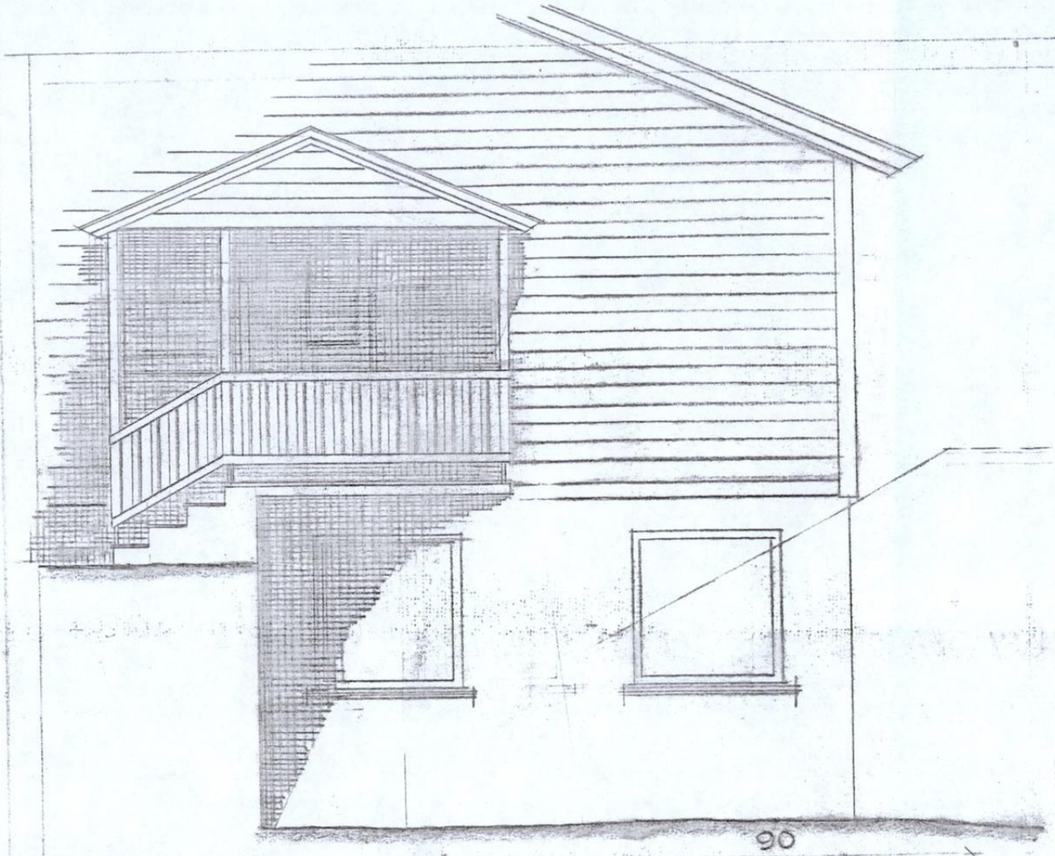

FASADE ØST. INNGANGS-
PARTI , M. 1:50

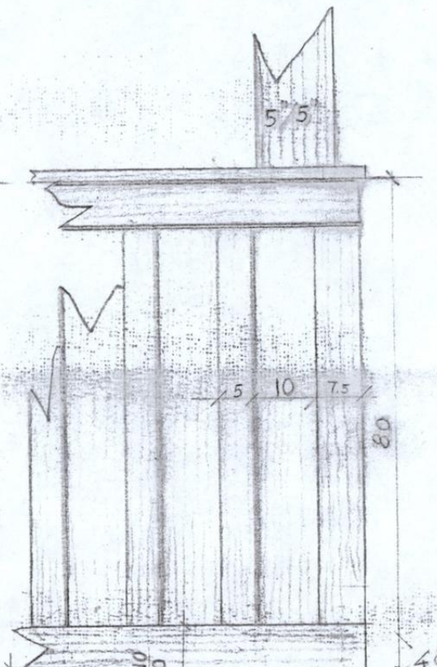

SVINN og FORD. ARMERING
Ø8 c/c 30

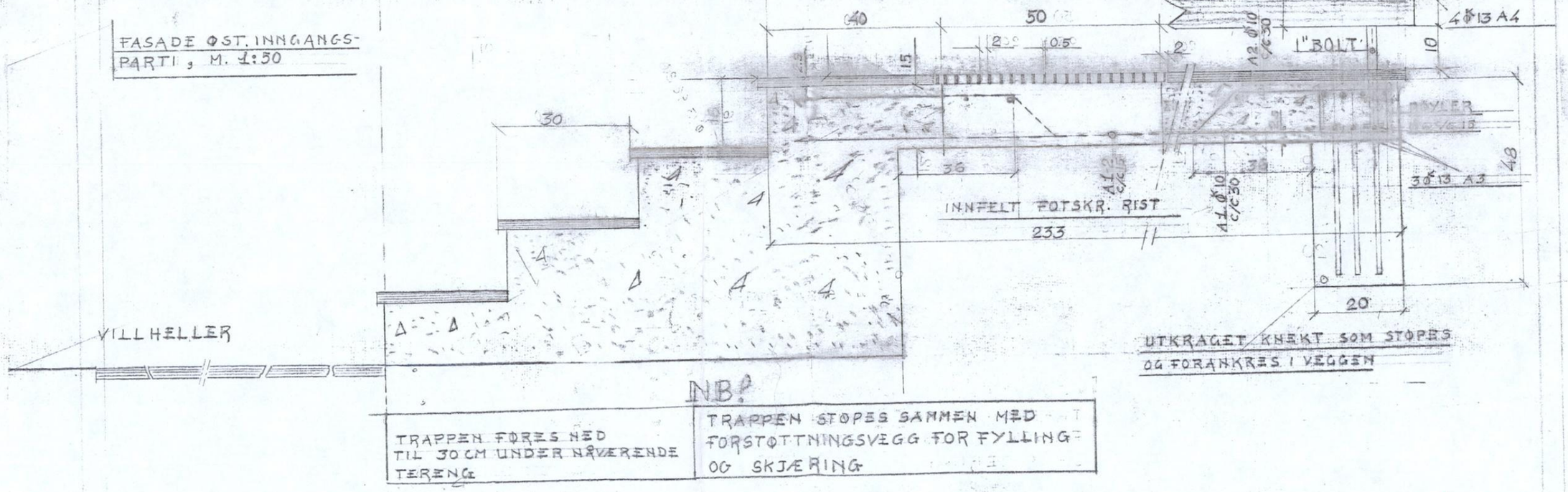

NB!

TRAPPEN FØRES NED TIL 30 CM UNDER NÅVÆRENDE TERRENG	TRAPPEN STØPES SAMMEN MED FORSTØTTNINGSVEGG FOR FYLLING OG SKJÆRING

DETALJ-UTV. TRAPP M. 1:10

29/63

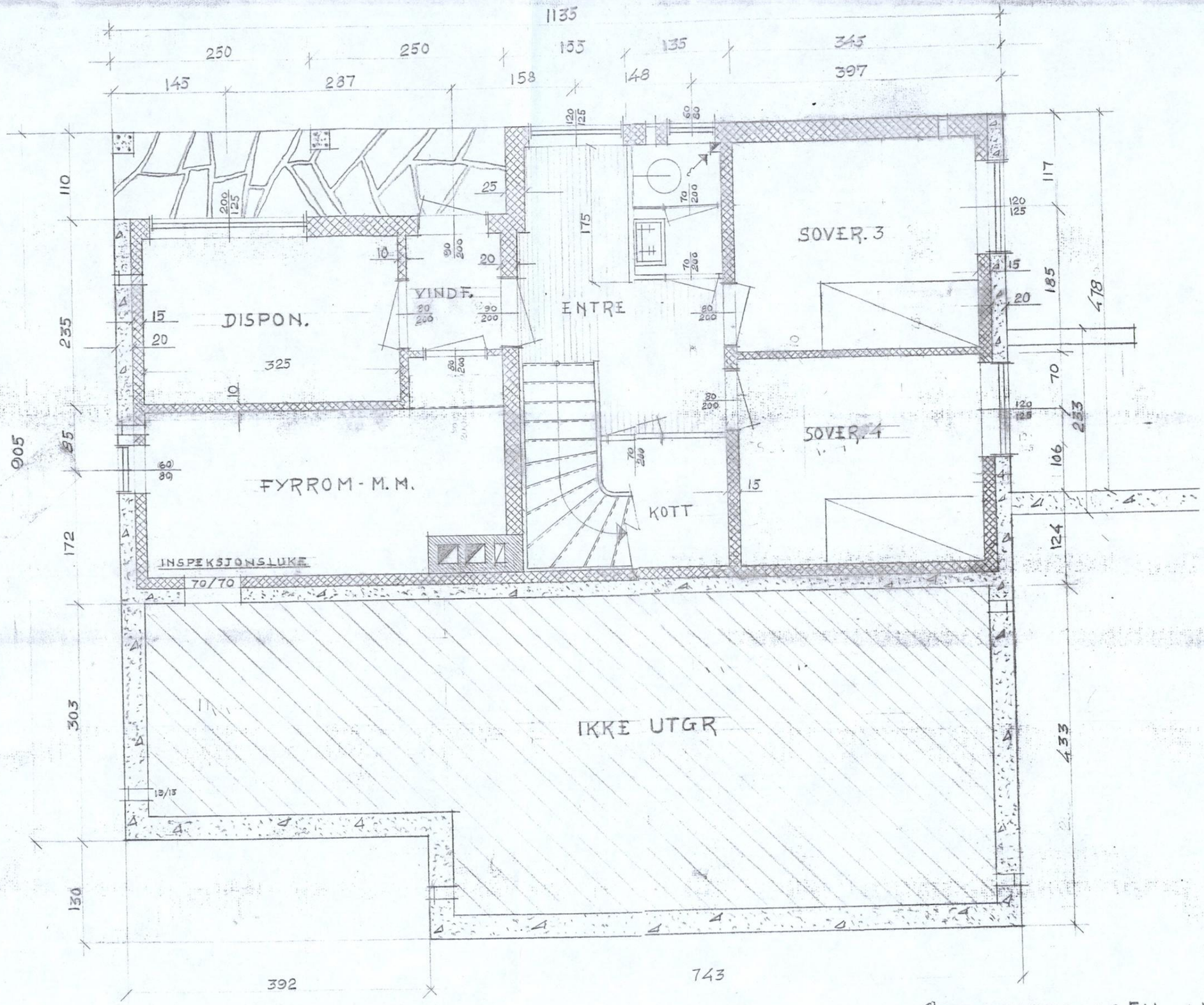

PLAN KJELLER, M 1:50

RÅDMANNSBOLIGEN, ALTA

TEGN. MARS -1962. KARL R. OLSEN

29/63

29/63

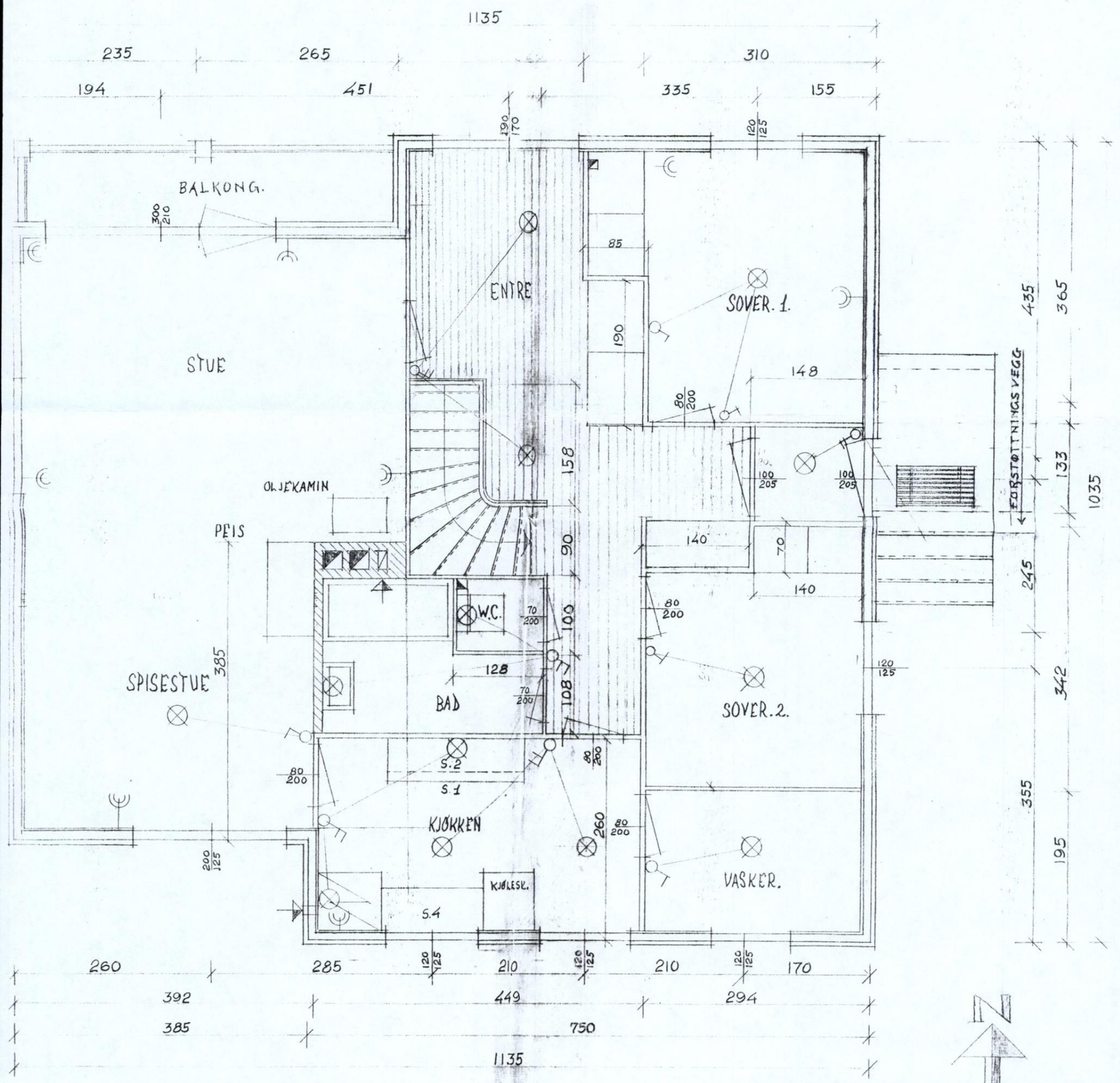

PLAN 1. ETG. M 1:50

RÅDMANNSBOLIGEN i ALTA

TEGN. MARS 1962. KARL R. OLSEN

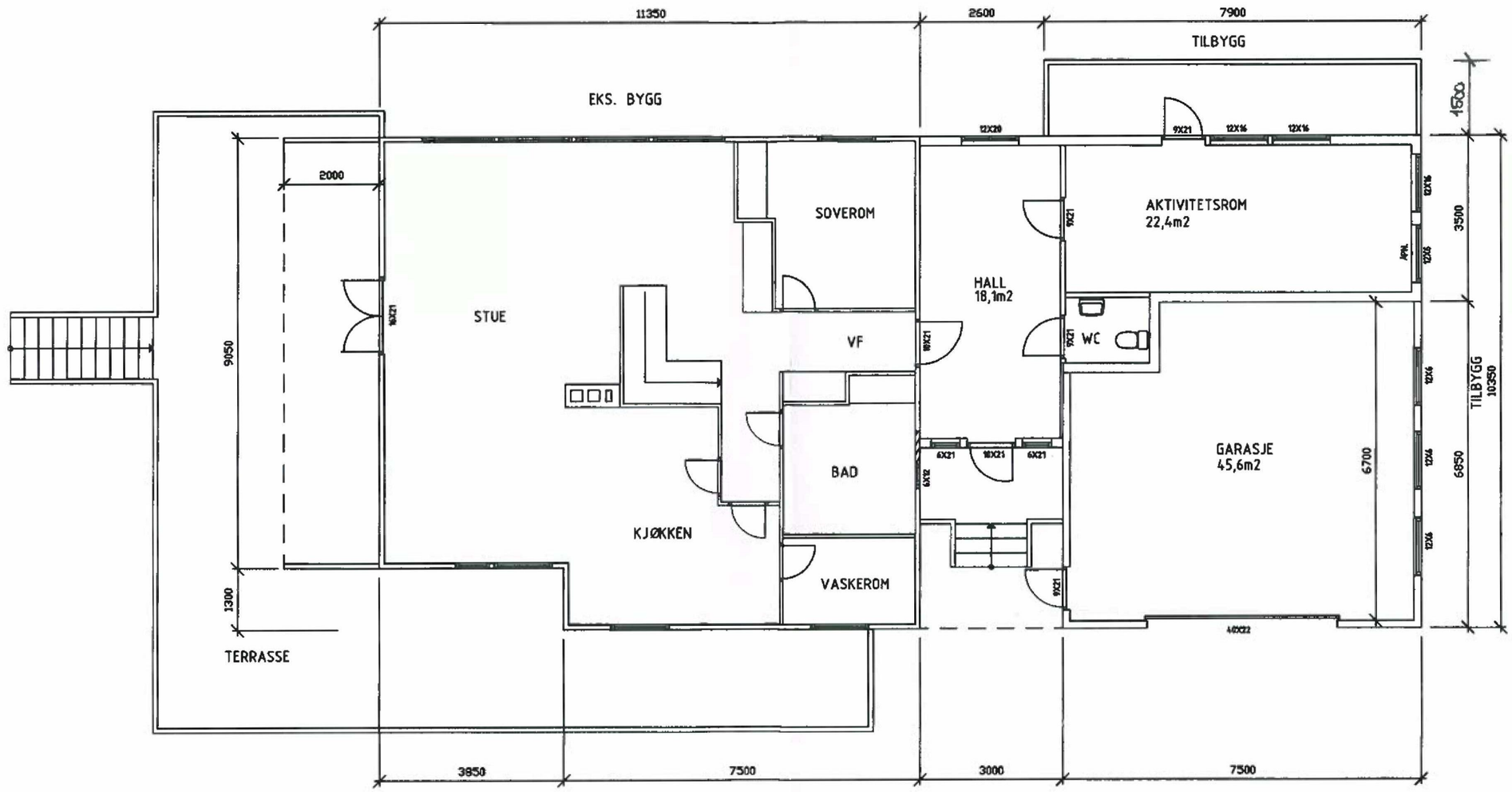

PLAN 1.ETASJE

VEDLEGG NR E1

CILIE HAMMARI BJØRNÆS				
Dato 12.06.13	Tegn/Kontr. Knut O. Th		1:100	KT BYGGTJENESTE SELJEVEIEN 2C 9515 ALTA
ENEBOLIG - TILBYGG				Tegningsnr. 100 - 2
PLAN 1. ETASJE				



FASADE MOT ØST



FASADE MOT VEST

VEDLEGG NR E 2

CILIE HAMMARI BJØRNÆS

Dato 12.09.13	Tegnet/Påsatt Knut O. Th		1:100
ENEBOLIG - TILBYGG			
FASADE MOT ØST OG VEST			

KT BYGGTJENESTE
SELJEVEIEN 2C
9515 ALTA

100 - 5

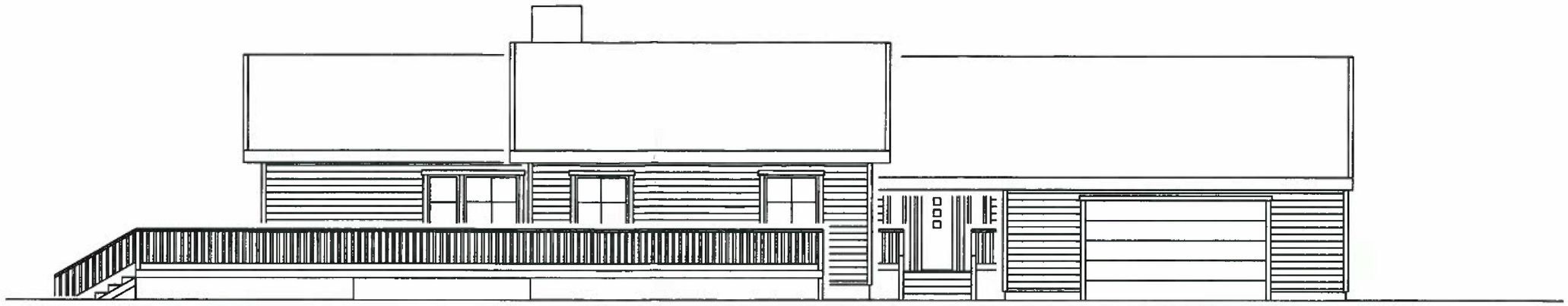

FASADE MOT SYD



FASADE MOT NORD

VEDLEGG NR. E3

CILIE HAMMARI BJØRNÆS

Dato 12.08.13	Tegnet Knut O. Th		Målestokk 1:100	KT BYGGTJENESTE SELJEVEIEN 2C 9515 ALTA
ENEBOLIG - TILBYGG				Tegningsnr. 100 - 4
FASADE MOT SYD OG NORD				

VEDLEGG NR E1

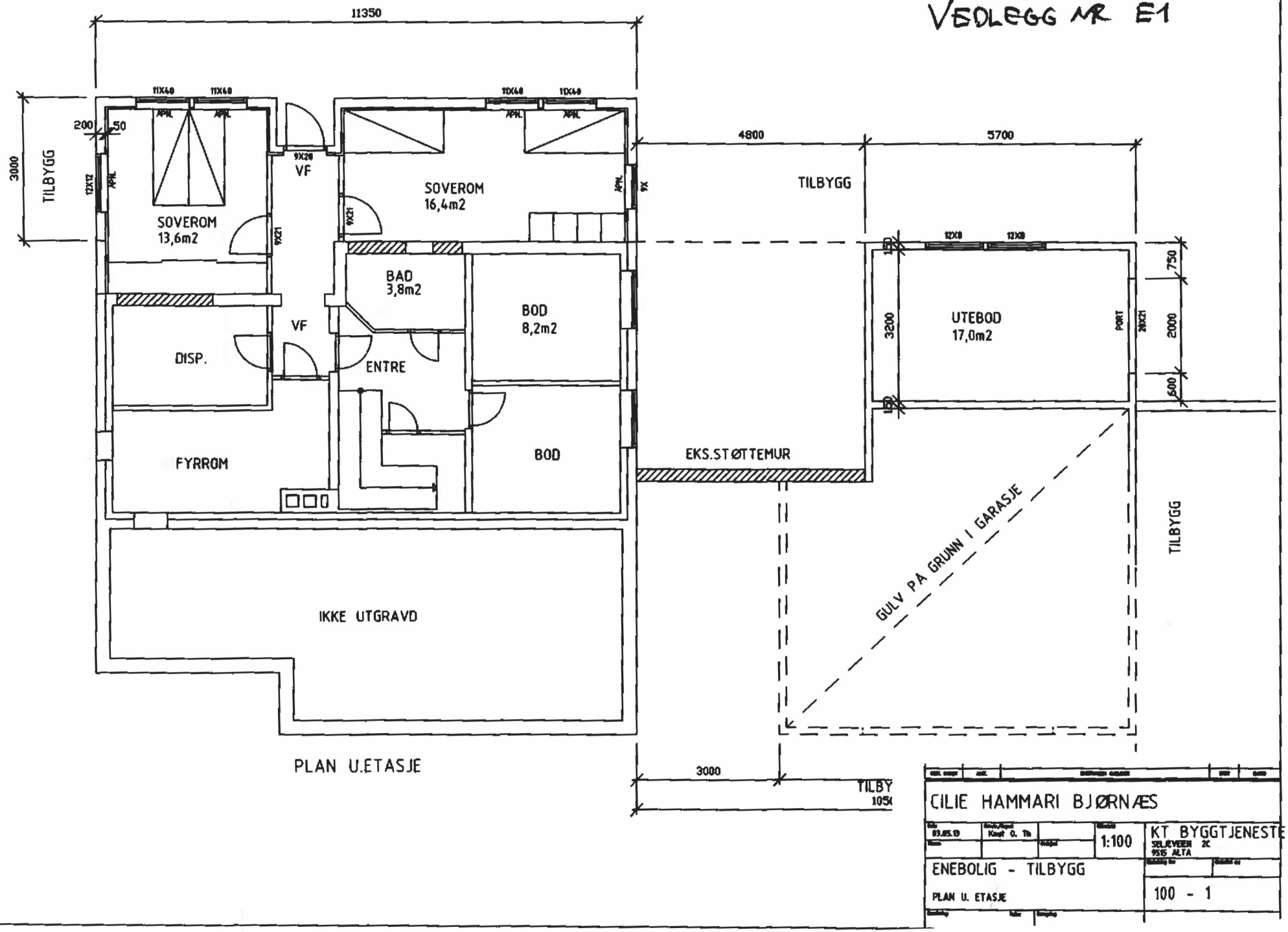

PLAN U.ETASJE

CILIE HAMMARI BJØRNÆS

03.05.19	Knut O. Th	1:100	KT BYGGTJENESTE SELJEVEIEN 2C 9515 ALTA
ENEBOLIG - TILBYGG			
PLAN U. ETASJE			100 - 1

VEDLEGG NR E2

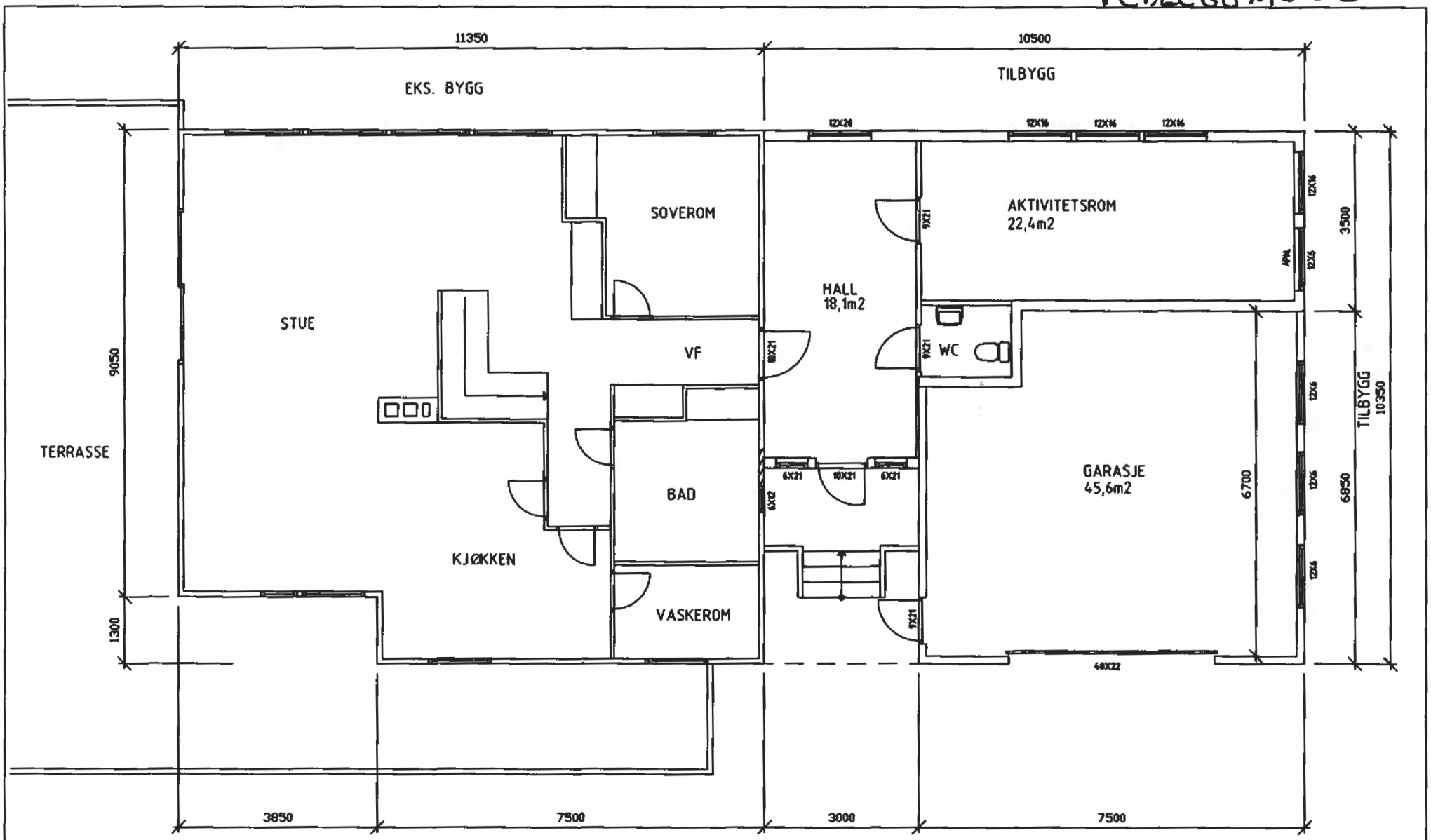

PLAN 1.ETASJE

CILIE HAMMARI BJØRNÆS

03.05.18	Knut O. Th	1:100	KT BYGGTJENESTE SELJEVEIEN 2C 9518 ALTA
ENEBOLIG - TILBYGG			100 - 2
PLAN 1. ETASJE			

VEDLEGG NR E3

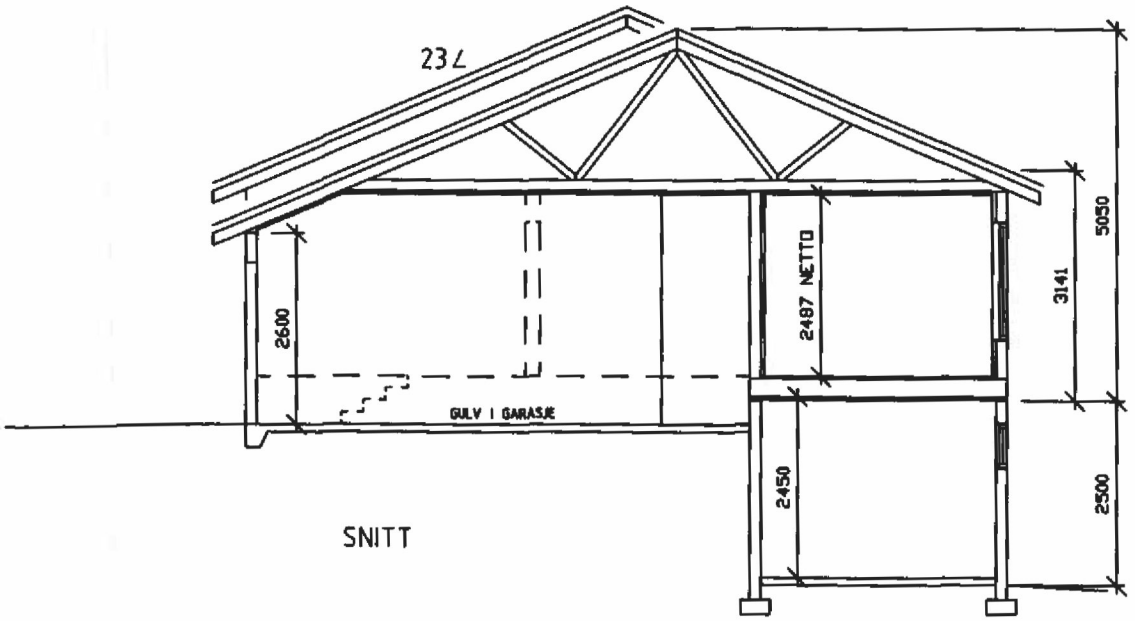

SNITT

CILIE HAMMARI BJØRNÆS				
03.05.13	Kontrollert O. Th		1:100	KT BYGGTJENESTE SELJEVEIEN 2C 9515 ALTA
ENEBOLIG - TILBYGG				
SNITT				100 - 3

VEDLEGG NR E4



FASADE MOT SYD

CILIE HAMMARI BJØRNÆS				
03.05.13	Knut O. Th		1:100	KT BYGGTJENESTE SELJEVEIEN 2C 9518 ALTA
ENEBOLIG - TILBYGG				
FASADE MOT SYD				100 - 4

VEDLEGG NR: E5

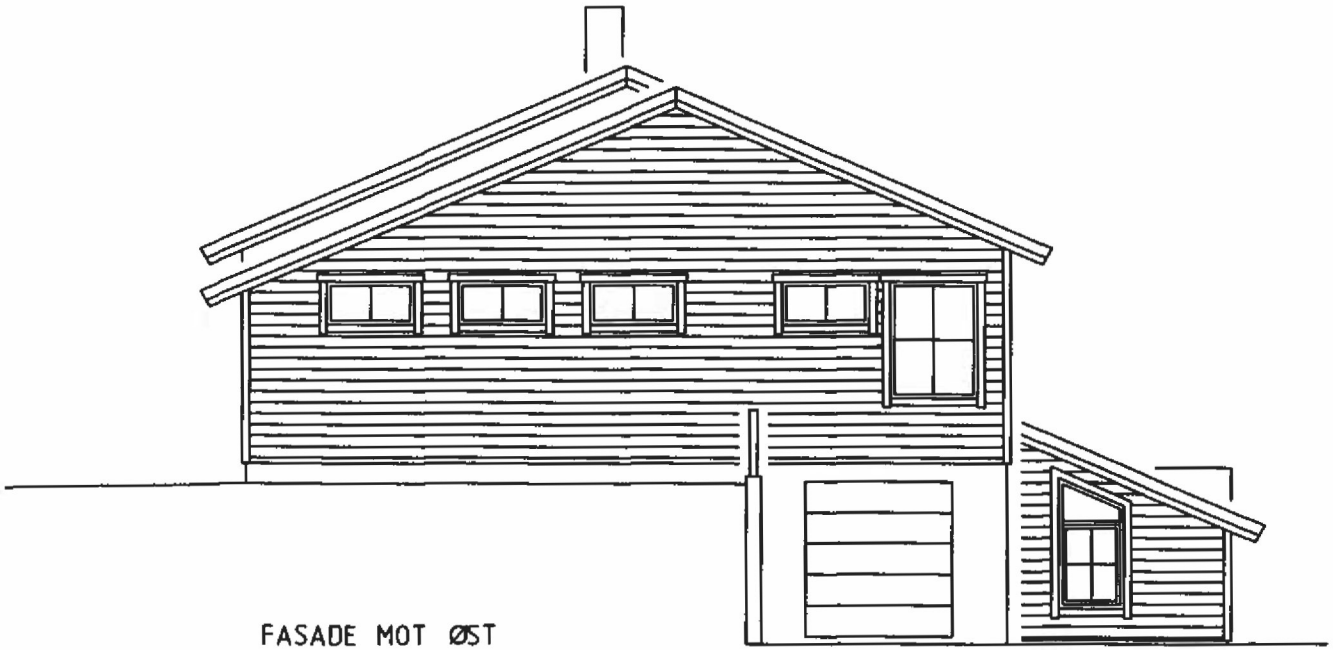

FASADE MOT ØST

CILIE HAMMARI BJØRNÆS				
03.05.19	Knut O. Th		1:100	KT BYGGTJENESTE SELJEVEIEN 2C 9515 ALTA
ENEBOLIG - TILBYGG				
FASADE MOT ?ST				100 - 5

VEDLEGG NR E6



FASADE MOT NORD

CILIE HAMMARI BJØRNÆS				
03.05.13	Kjenf G. Th		1:100	KT BYGGTJENESTE SELJEVEIEN 2C 9515 ALTA
ENEBOLIG - TILBYGG				
FASADE MOT NORD				100 - 6

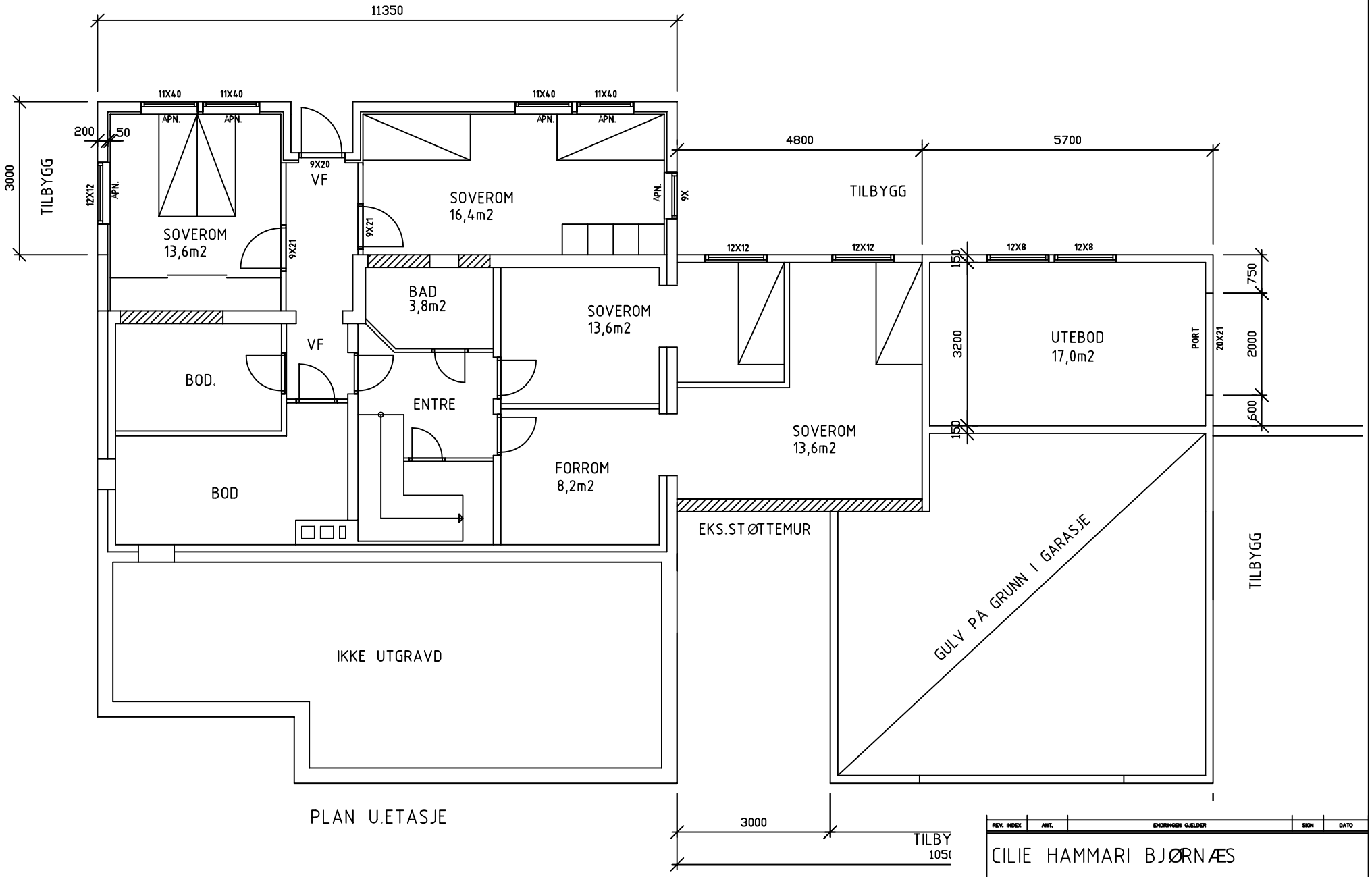

REV. INDEX	ANT.	ENDRINGEN GJELDER	SIGN	DATO

CILIE HAMMARI BJØRNÆS

Dato	Konstr./Tegnet		Målestokk	KT BYGGTJENESTE
02.07.25	Knut O. Th		1:100	SELJEVEIEN 2C
Fikses		Godkjent		9515 ALTA

ENEBOLIG - TILBYGG

PLAN U. ETASJE

Endringen for: | Endrettet av:

100 - 1

Henvisning: | Index: | Beregning:

Alta kommune
Tekniske tjenester
Oppmåling og byggesak

ING. VIDAR NILSEN AS

Betongveien 21

9515 ALTA

Deres ref:	Vår ref	Saksbehandler	Dato
	2021/3500-2	Anne Therese Bakken Arnesen	18.03.2021

Ferdigattest - Sandfallveien 5

etter plan- og bygningsloven av 27. juni 2008 nr. 71, § 21-10 tredje ledd:

Byggested (Gnr/bnr/fnr.)	29 / 63
Adresse:	Sandfallveien 5, 9510 ALTA
Tiltakets art:	Tilbygg til eksisterende bolig
Tiltakshaver:	Cilie Hammari Bjørnæs
Ansvarlig søker:	ING. VIDAR NILSEN AS

Saksopplysninger:
Deres søknad datert: 30.05.2013
Tillatelse til tiltak gitt: 19.05.2014
Anmodning om ferdigattest mottatt her: 03.03.2021

Merknader:
Det foreligger nødvendig sluttdokumentasjon og erklæring om ferdigstillelse fra ansvarlig søker. Gjennom dette er det bekreftet ovenfor kommunen at kontroll er foretatt med tilfredsstillende resultat, i samsvar med tillatelser og krav gitt i medhold av plan og bygningsloven og tilhørende forskrifter.

Ferdigattesten er ikke en bekreftelse på byggets tekniske kvalitet, men en bekreftelse på bygningsmyndighetenes avslutning. Kommunen kan innen fem år gi pålegg til ansvarlige foretak om retting/utbedring dersom det avdekkes vesentlige avvik fra lovbestemte krav eller tillatelsen, og som den ansvarlige har ansvaret for, jf. pbl § 23-3.

Bygningen eller deler av den må ikke tas i bruk til annet formål enn det tillatelsen fastsetter, bruksendring krever særlig tillatelse (jf. § 20-1 bokstav d).

Klage:
Vedtaket kan påklages til Statsforvalteren i henhold til plan- og bygningslovens § 1-9 jf. forvaltningslovens § 28. Klagen sendes til Alta kommune, Oppmåling og byggesak, Postboks 1403, 9506 Alta. Klagefristen er tre uker etter at underretning om vedtaket er kommet frem til vedkommende part.

Med vennlig hilsen
Alta kommune

Anne Therese Bakken Arnesen
ingeniør

Dette dokumentet er godkjent elektronisk og derfor uten underskrift.

Kopi til:
Cilie Hammari Bjørnæs Sandfallveien 5, 9510 ALTA

Alta kommune
Tekniske tjenester
Oppmåling og byggesak

Ola Flåhammer

Sandfallveien 5

9510 Alta

Deres ref:	Vår ref	Saksbehandler	Dato
	2025/4340-11	Anne Therese Bakken Arnesen	03.07.2025

Ferdigattest - Underbygg og bruksendring Sandfallveien 5

etter plan- og bygningsloven av 27. juni 2008 nr. 71, § 21-10 tredje ledd:

Byggested (Gnr/bnr)	29 / 63
Adresse:	Sandfallveien 5, 9510 ALTA
Tiltakets art:	Underbygg og bruksendring
Tiltakshaver:	Ola Flåhammer
Ansvarlig søker:	Selvbygger

Saksopplysninger:
Deres søknad datert: 18.05.2025
Tillatelse til tiltak datert: 26.06.2025
Komplett anmodning om ferdigattest mottatt her: 03.07.2025

Merknader:
Det foreligger nødvendig sluttdokumentasjon og erklæring om ferdigstillelse fra ansvarlig søker. Gjennom dette er det bekreftet ovenfor kommunen at kontroll er foretatt med tilfredsstillende resultat, i samsvar med tillatelser og krav gitt i medhold av plan og bygningsloven og tilhørende forskrifter.

Ferdigattesten er ikke en bekreftelse på byggets tekniske kvalitet, men en bekreftelse på bygningsmyndighetenes avslutning. Kommunen kan innen fem år gi pålegg til ansvarlige foretak om retting/utbedring dersom det avdekkes vesentlige avvik fra lovbestemte krav eller tillatelsen, og som den ansvarlige har ansvaret for, jf. pbl § 23-3.

Bygningen eller deler av den må ikke tas i bruk til annet formål enn det tillatelsen fastsetter, bruksendring krever særlig tillatelse (jf. § 20-1 bokstav d).

Klage:
Vedtaket kan påklages til Statsforvalteren i henhold til plan- og bygningslovens § 1-9 jf. forvaltningslovens § 28. Klagen sendes til Alta kommune, Oppmåling og byggesak, Postboks 1403, 9506 Alta. Klagefristen er tre uker etter at underretning om vedtaket er kommet frem til vedkommende part.

Med vennlig hilsen
Alta kommune

Anne Therese Bakken Arnesen
ingeniør

Dette dokumentet er godkjent elektronisk og derfor uten underskrift.

Utskriftsdato: 31.03.2025

Alta kommune

Adresse: Postboks 1403, 9506 ALTA

Telefon: 78 45 50 00

Kommunale gebyrer 2025

EM §6-7 Oppdragstakerens undersøkelses- og opplysningsplikt Kilde: Alta kommune

Kommunenr.	5601	**Gårdsnr.**	29	**Bruksnr.**	63	**Festenr.**		**Seksjonsnr.**	
Adresse	Sandfallveien 5, 9510 ALTA								

Kommunale gebyrer fakturert på eiendommen i 2024

Kommunale gebyrer er en kombinasjon av forskudd, abonnement og enkeltgebyrer fakturert etter levert tjeneste. Vi kjenner ikke samlet gebyr for en eiendom for et år før året er omme. Denne rapporten sammenstiller dette for fjoråret, med summer fordelt per fagområde. Tjenestene vil normalt ha en prisøkning hvert år, samt at forbruk på ulike tjenester kan variere fra år til år.

Gebyr	**Fakturert beløp i 2024**
Avløp	8 231,76 kr
Eiendomsskatt	6 710,00 kr
Feiing	469,69 kr
Renovasjon	7 543,76 kr
Vann	5 283,00 kr
Sum	**28 238,21 kr**

Prognose kommunale gebyrer fakturert på eiendommen inneværende år

Vare	**Grunnlag**	**Enhetspris**	**Andel**	**Korreksjon**	**Årsprognose**	**Fakt. hittil i år**
Vann abonnement	1 stk	2 556,25 kr	1/1	0 %	2 556,25 kr	639,06 kr
Vannforbr areal	219.5 m2	13,63 kr	1/1	0 %	2 990,69 kr	747,67 kr
Avløp abonnement	1 stk	3 537,50 kr	1/1	0 %	3 537,50 kr	884,38 kr
Avløpforbr Areal	219.5 m2	19,50 kr	1/1	0 %	4 280,25 kr	1 070,06 kr
Renovasjon 360 l	1 stk	8 825,00 kr	1/1	0 %	8 825,00 kr	2 206,25 kr
Feiegebyr og branntilsyn	1 stk	522,00 kr	1/1	0 %	522,00 kr	130,50 kr
Eiendomsskatt bolig	3355100 prom	3,00 kr	1/1	0 %	10 065,00 kr	2 516,25 kr
				Sum	**32 776,69 kr**	**8 194,17 kr**

Løpende gebyr brukes for å fordele en årlig kostnad på flere innbetalinger.

Beløp for vann, avløp og slam er inkludert 25% merverdiavgift. Satsen er bestemt redusert til 15% men tidspunkt er ikke fastsatt. Prognosen er basert på fjorårets gebyrer og avvik kan derfor forekomme.

Eiendomsskatt og feiing/tilsyn er unntatt mva. Andre beløp er inkl. mva.

FORBEHOLD VED UTLEVERING AV INFORMASJON I FORBINDELSE MED EIENDOMSFORESPØRSLER:

Det tas forbehold om riktigheten eller fullstendigheten av opplysningene i dette dokumentet. Det kan ikke rettes krav som følge av at disse opplysningene benyttes som grunnlag for beslutninger.

Grunnkart

Alta kommune

Eiendom: 29/63
Adresse: Sandfallveien 5
Dato: 31.03.2025
Målestokk: 1:1000

N

UTM-35

Eiendomsgr. nøyaktig <= 10 cm
Eiendomsgr. middels nøyaktig >10<=30 cm
Eiendomsgr. mindre nøyaktig >30<=200 cm
Eiendomsgr. mindre nøyaktig >200<=500 cm
Eiendomsgr. lite nøyaktig >=500 cm
Eiendomsgr. uviss nøyaktighet
Eiendomsgr. omtvistet
Hjelpelinje veikant
Hjelpelinje punktfeste
Hjelpelinje vannkant
Hjelpelinje fiktiv

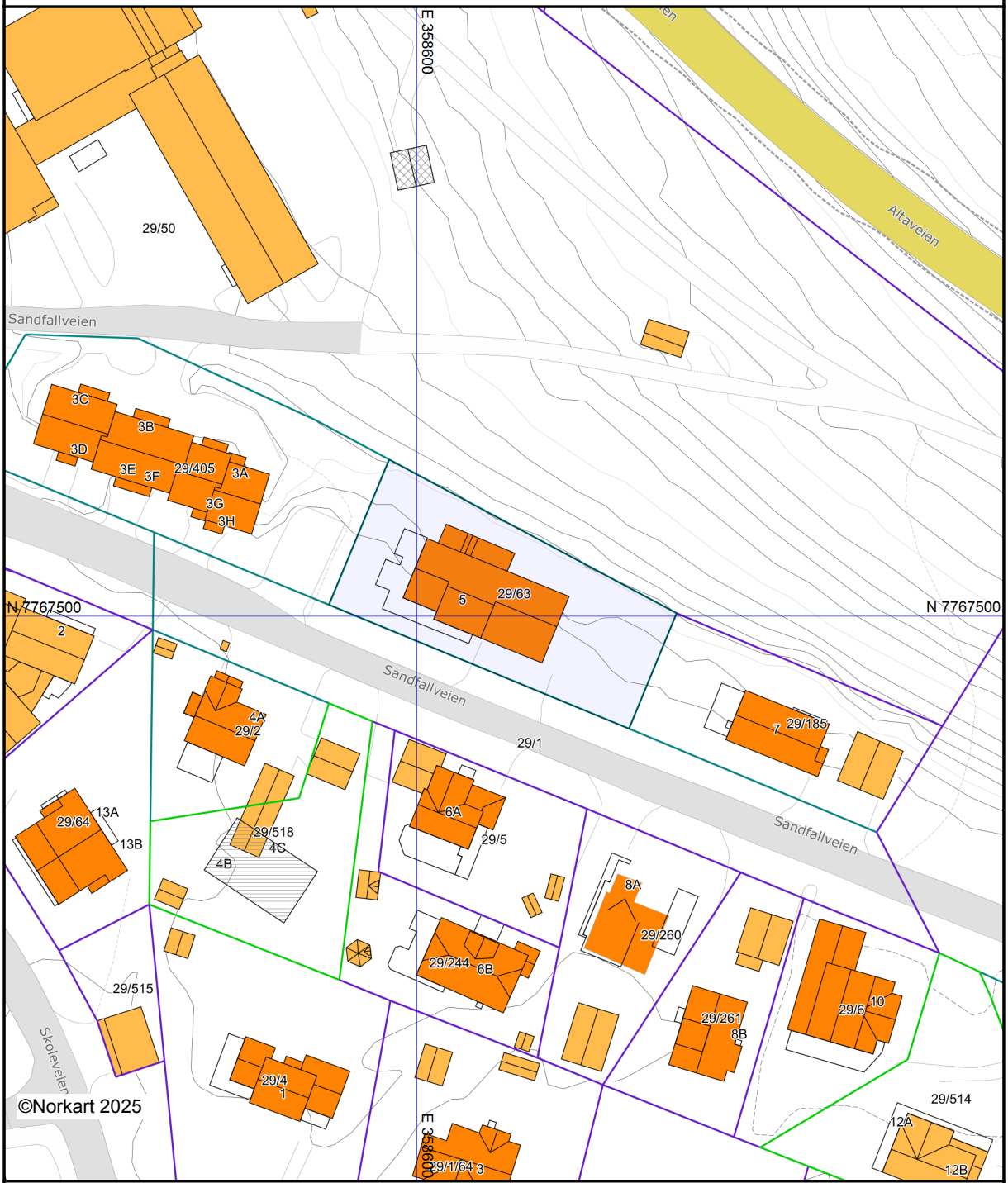

Det tas forbehold om at det kan forekomme feil, mangler eller avvik i kartet. Spesielt gjelder dette usikre eiendomsgrenser. Dette kartet kan ikke brukes som erstatning for situasjonskart i byggesaker.

Alta kommune

Kommuneplankart

Eiendom: 29/63
Adresse: Sandfallveien 5
Dato: 31.03.2025
Målestokk: 1:2000

N

UTM-35

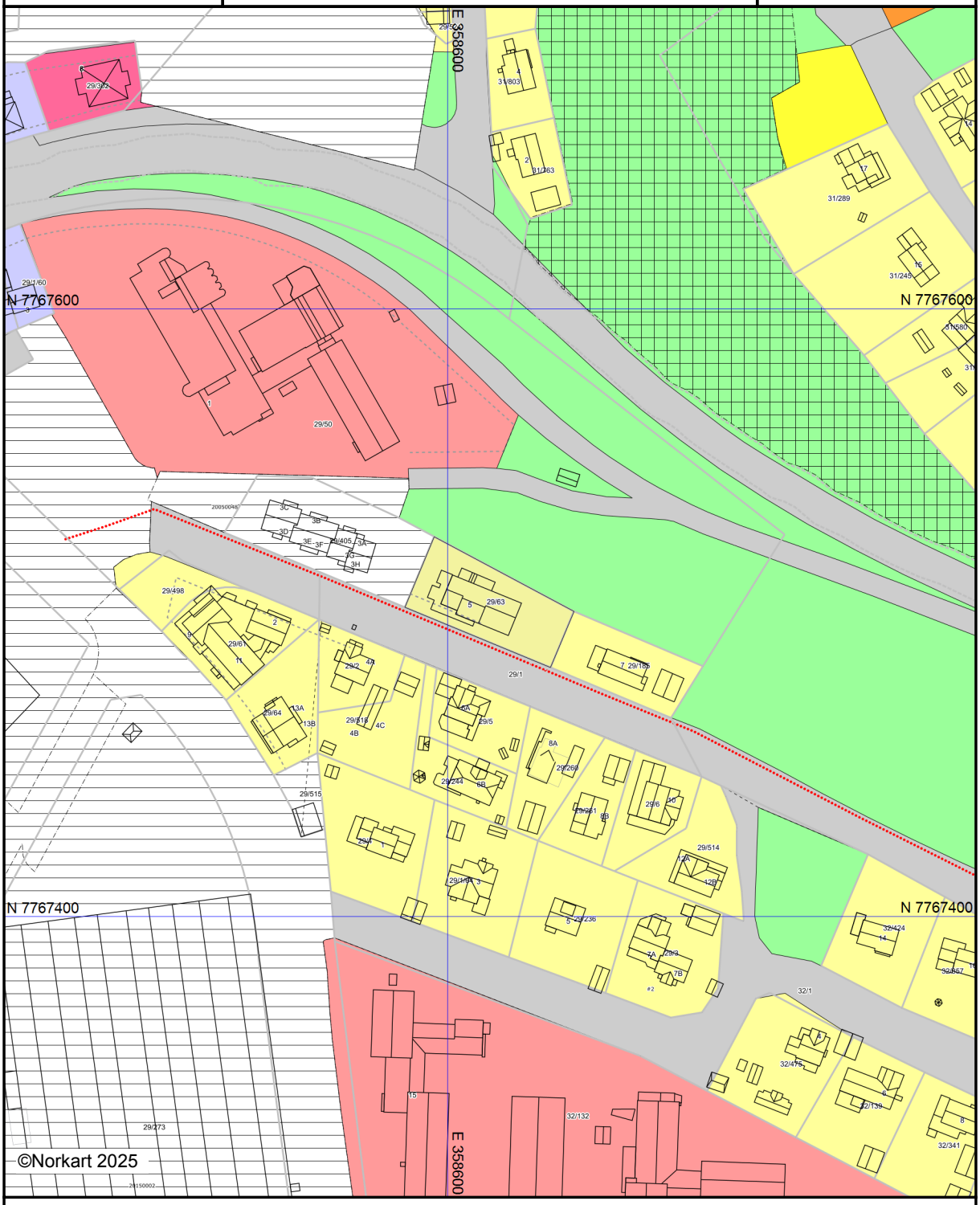

Kartet er produsert fra kommunens beste digitale kartbaser for området og inneholder viktige opplysninger om eiendommen og området omkring.
Presentasjonen av informasjon er i samsvar med nasjonal standard.
Kartet kan inneholde feil, mangler eller avvik i forhold til kravene i oppgitt standard.
Kartet kan ikke benyttes til andre formål enn det formålet det er utlevert til uten samtykke fra kommunen jf. lov om åndsverk.

Det tas forbehold om riktigheten eller fullstendigheten av opplysningene i dette dokumentet. Det kan ikke rettes krav som følge av at disse opplysningene benyttes som grunnlag for beslutninger.

Eiendomsdata (Grunneiendom)

Bruksnavn	M39/055 UTSIKTEN	Beregnet areal	1173.7
Etablert dato	14.11.1962	Historisk oppgitt areal	1174,2
Oppdatert dato	05.02.2024	Historisk arealkilde	Målebrev (1)
Skyld	0	Antall teiger	1
Bruk av grunn			
Arealmerknader			

- [x] Tinglyst
- [ ] Del i samla fast eiendom
- [ ] Grunnforurensning
- [ ] Avtale/Vedtak om gr.erverv
- [x] Bestående
- [ ] Under sammenslåing
- [ ] Kulturminne
- [ ] Seksjonert
- [ ] Klage er anmerket
- [ ] Ikke fullført oppmålingsforr.
- Frist fullføring:
- [ ] Har fester
- [ ] Jordskifte er krevd
- [ ] Mangel ved matrikkelføringskrav
- Frist retting:

Forretninger

Brukstilfelle Forretningstype	Forr.dato M.før.dato	Kom. saksref. Annen ref.	Tingl.status Endr.dato	Involverte Berørte
Omnummerering Omnummerering	01.01.2024 01.01.2024		Tinglyst 01.01.2024	29/63
Omnummerering Omnummerering	01.01.2020 01.01.2020		Tinglyst 01.01.2020	29/63
Grensejustering Grensejustering	04.10.2000	J73/2000		2012-29/48 (336), 29/63 (-336)
Fradeling av grunneiendom Kart- og delingsforretning	14.11.1962			29/50, 29/63

Teiger (Koordinatsystem: EUREF89 UTM Sone 35)

Type teig	X	Y	H	H.teig	Ber. areal	Arealmerknad
Eiendomsteig	7767503.61	358613.79	0	Ja	1173.7	

Tinglyste eierforhold

Navn ID	Rolle Andel	Adresse Poststed	Status Kategori
FLÅHAMMER JAN OLA F020573*****	Hjemmelshaver (H) 1/2	SANDFALLVEIEN 5 9510 9510 ALTA	Bosatt (B)
BJØRNÆS CILIE HAMMARI F240972*****	Hjemmelshaver (H) 1/2	SANDFALLVEIEN 5 9510 9510 ALTA	Bosatt (B)

Adresse

Vegadresse: Sandfallveien 5

Adressetilleggsnavn:

Poststed	9510 ALTA	Kirkesogn	11050101 Alta
Grunnkrets	504 Sentrum	Tettsted	8542 Alta
Valgkrets	2 Komsa		

Bygg

Nr	Bygningsnr	Lnr	Type	Bygningsstatus	Dato

1	192561655		Enebolig (111)	Tatt i bruk (TB)	31.12.1962
2	192561655	1	Tilbygg	Meldingssak registrer tiltak (MT)	05.07.2012
3	192561655	2	Tilbygg	Ferdigattest (FA)	18.03.2021
4	192561647		Garasjeuthus anneks til bolig (181)	Bygning revet/brent (BR)	03.07.2018

1: Bygning 192561655: Enebolig (111), Tatt i bruk 31.12.1962

Bygningsdata

Næringsgruppe	Bolig (X)	BRA Bolig	253
Sefrakminne	Nei	BRA Annet	
Kulturminne	Nei	BRA Totalt	253
Opprinnelseskode	Vanlig registrering	BTA Bolig	
Har heis	Nei	BTA Annet	
Vannforsyning		BTA Totalt	
Avløp	Offentlig kloakk	Bebygd areal	118
Energikilder		Ufullstendig areal	Nei
Oppvarmingstyper		Antall boenheter	1

Bygningsstatushistorikk

Bygningsstatus	Dato	Reg.dato
Tatt i bruk	31.12.1962	07.03.2000
Data fra bygningsendring overført	18.03.2021	18.03.2021

Bruksenheter

Type	Adresse	Br.enhet	Eiendom	BRA	Rom	Bad	WC	Kjøkkentilgang
Bolig	Sandfallveien 5	H0101	29/63	253	6	1	3	Kjøkken

Etasjer

Etasje	Ant. boenh.	BRA Bolig	BRA Annet	Sum BRA	BTA Bolig	BTA Annet	Sum BTA
H01	1	186	0	186	0	0	0
U01	0	67	0	67	0	0	0

2: Bygningsendring 192561655-1: Tilbygg, Meldingssak registrer tiltak 05.07.2012

Bygningsdata

Næringsgruppe	Bolig (X)	BRA Bolig	30
Sefrakminne	Nei	BRA Annet	
Kulturminne	Nei	BRA Totalt	30
Opprinnelseskode	Vanlig registrering	BTA Bolig	
Har heis	Nei	BTA Annet	
Vannforsyning	Privat ikke innlagt	BTA Totalt	
Avløp	Ingen kloakk	Bebygd areal	34
Energikilder		Ufullstendig areal	Nei
Oppvarmingstyper		Antall boenheter	

Bygningsstatushistorikk

Bygningsstatus	Dato	Reg.dato
Meldingssak registrer tiltak	05.07.2012	01.10.2012

Bruksenheter

Type	Adresse	Br.enhet	Eiendom	BRA	Rom	Bad	WC	Kjøkkentilgang
Bolig	Sandfallveien 5	H0101	29/63	30	2	0	0	Ikke kjøkken

Etasjer

Etasje	Ant. boenh.	BRA Bolig	BRA Annet	Sum BRA	BTA Bolig	BTA Annet	Sum BTA
U01	0	30	0	30	0	0	0

3: Bygningsendring 192561655-2: Tilbygg, Ferdigattest 18.03.2021

Bygningsdata

Næringsgruppe	Bolig (X)	BRA Bolig	107
Sefrakminne	Nei	BRA Annet	
Kulturminne	Nei	BRA Totalt	107
Opprinnelseskode	Vanlig registrering	BTA Bolig	
Har heis	Nei	BTA Annet	
Vannforsyning		BTA Totalt	
Avløp		Bebygd areal	118
Energikilder		Ufullstendig areal	Nei
Oppvarmingstyper		Antall boenheter	

Bygningsstatushistorikk

Bygningsstatus	Dato	Reg.dato
Igangsettingstillatelse	19.05.2014	20.05.2014
Ferdigattest	18.03.2021	18.03.2021

Bruksenheter

Type	Adresse	Br.enhet	Eiendom	BRA	Rom	Bad	WC	Kjøkkentilgang
Bolig	Sandfallveien 5	H0101	29/63	107	1	0	1	

Etasjer

Etasje	Ant. boenh.	BRA Bolig	BRA Annet	Sum BRA	BTA Bolig	BTA Annet	Sum BTA
H01	0	90	0	90	0	0	0
U01	0	17	0	17	0	0	0

4: Bygning 192561647: Garasjeuthus anneks til bolig (181), Bygning revet/brent 03.07.2018

Bygningsdata

Næringsgruppe	Annet som ikke er næring (Y)	BRA Bolig	
Sefrakminne	Nei	BRA Annet	18
Kulturminne	Nei	BRA Totalt	18
Opprinnelseskode	Massivregistrering	BTA Bolig	
Har heis	Nei	BTA Annet	
Vannforsyning		BTA Totalt	
Avløp		Bebygd areal	
Energikilder		Ufullstendig areal	Nei
Oppvarmingstyper		Antall boenheter	

Bygningsstatushistorikk

Bygningsstatus	Dato	Reg.dato
Tatt i bruk	31.12.1967	07.03.2000
Endre bygningsdata	10.02.2021	10.02.2021
Bygning revet/brent	03.07.2018	10.02.2021

Bruksenheter

Type	Adresse	Br.enhet	Eiendom	BRA	Rom	Bad	WC	Kjøkkentilgang
Unummerert		-	29/63	-	-	-	-	-

Etasjer

Etasje	Ant. boenh.	BRA Bolig	BRA Annet	Sum BRA	BTA Bolig	BTA Annet	Sum BTA
H01	0	0	18	18	0	0	0

Områdeanalyse

Norkart

Eiendom	5601 29/63		
Utskriftsdato	31.03.2025	**Antall datasett**	72

VIKTIG: Fravær av treff på et datasett betyr ikke nødvendigvis at området er fritatt for risiko, men at det ikke er gjort observasjoner av det aktuelle temaet i området, eller at området ikke er kartlagt. Treff på et datasett indikerer normalt at ytterligere undersøkelser er nødvendige.

Det tas forbehold om riktigheten eller fullstendigheten av opplysningene i dette dokumentet. Det kan ikke rettes krav som følge av at disse opplysningene benyttes som grunnlag for beslutninger.

9 Berørte datasett

- FKB-AR5
- Løsmasser N50/N250
- Mulighet for marin leire
- Reindrift reinbeiteområde
- Vernskog
- Grus og pukk
- Marin grense
- Reindrift reinbeitedistrikt
- Tettsteder

63 Sjekkede, ikke berørte datasett

- 50M Belte
- Aktsomhetskart for snøskred
- Arter av nasjonal forvaltningsinteresse
- Byløypa
- Dyrkbar jord
- Faresonekart for skred i bratt terreng
- Flom - aktsomhetsområder
- Forurenset grunn
- Gyteområder
- Hoved- og biled, arealavgrensning
- Kartlagte og verdsatte friluftslivsområder
- Korallrev
- Kulturminner - Kulturmiljøer
- Kulturminner - SEFRAK
- Kvikkleire
- Låssettingsplasser
- Marine Naturtyper - DN håndbok 19
- Naturtyper på land og i ferskvann (HB13)
- Radon
- Reindrift flyttlei
- Reindrift høstvinterbeite årstidbeite
- Reindrift reindriftsanlegg
- Reindrift sommerbeite årstidsbeite
- Reindrift vårbeite årstidbeite
- Skredhendelser
- Statlig sikra friluftslivsområder
- Stormflo
- Støysoner Avinors lufthavner
- Trafikkmengde
- Turrutebasen
- Vannforekomster
- Verneplan for vassdrag
- Aktsomhetskart for jord og flomskred
- Aktsomhetskart for steinsprang
- Byggeforbudssoner kraftledninger
- Dybdedata
- Faresonekart for flom
- FKB-Arealbruk
- Foreslåtte naturvernområder
- Grunnvannsborehull
- Hoved- og biled
- Jordkvalitet
- Kjellerfrie soner
- Kulturlandskap - verdifulle
- Kulturminner - Lokaliteter, Enkeltminner og Sikringssoner
- Kulturminner – Fredete bygninger
- Laksefjorder
- Lufthavn - Restriksjonsplaner for Avinors lufthavner
- Naturtyper på land (NiN)
- Naturvernområder
- Reindrift beitehage
- Reindrift høstbeite årstidbeite
- Reindrift oppsamlingsområde
- Reindrift siidaområde
- Reindrift trekklei
- Reindrift vinterbeite årstidbeite
- Snøscooterløyper
- Statlige planretningslinjer for differensiert forvaltning av strandsonen langs sjøen
- Støykartlegging veg etter T-1442
- Tilgjengelighet
- Trafikkulykker
- Utvalgte naturtyper
- Vannkraft, Utbygd og ikke utbygd

FKB-AR5

Kilde	Geovekst	Versjon	18.03.2025



Om datasettet

FKB-AR5 beskriver Norges arealressurser i målestokk 1:5 000. AR5 vil danne grunnlag for videre ajourhold av detaljert arealressursinformasjon. AR5 er et flatedekkende datasett som er velegnet for analyseformål og kartframstillinger.

Tegnforklaring

Bebyggelse
Skog
Samferdsel

Objekter

Arealtype	Grunnforhold	Skogbonitet	Treslag
Skog	Jorddekt	Lav	Barskog
Bebygd	Ikke relevant	Ikke relevant	Ikke relevant

Grus og pukk

Kilde	Norges geologiske undersøkelse	Versjon	20.03.2025

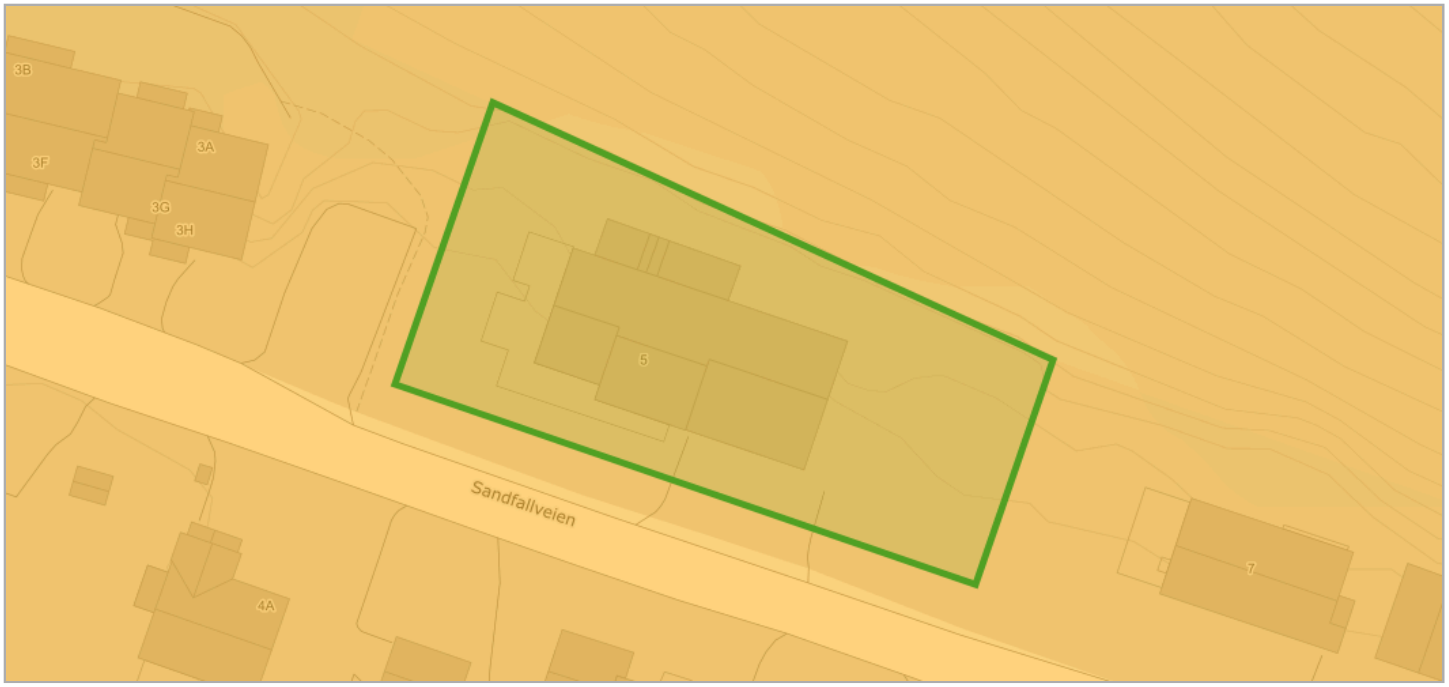

Om datasettet

Tegnforklaring

Sand og grusregistrering
Sand og grusregistrering

Grus- og Pukkdatabasen ved NGU inneholder opplysninger om de allle fleste grus- og pukkforekomster og uttakssteder i Norge for utnyttelse som råstoff for bygge- og anleggsvirksomhet. Databasen gir også informasjon om arealbruk, volum, driftsforhold, produsentnavn, kvalitet og hvor viktige ressursene er som råstoff til byggetekniske formål.NGU har laget en klassifisering av en forekomsts anvendbarhet, og ut fra kvalitet og beliggenhet gis en verdivurdering i form av viktighet. Forekomstene kan være lokalt meget viktige, viktige, lite viktige eller ikke være vurdert. Videre kan enkelte forekomster ha en større regional betydning, og vurderes da som regionalt eller nasjonalt viktig. Kriterier for å få koden nasjonalt viktig grus- eller pukkforekomst er blant annet forekomster med mulighet for betydelig eksport. I begrepet mulighet for å levere ligger også forekomster som ikke er i drift. Leveranse offshore betraktes som eksport. Videre er forekomster med mulighet til å være, eller bli, betydelig leverandør til et stort hjemmemarked vurdert som nasjonalt viktige. Dette gjelder vesentlig forekomster i nærheten av "storbyene", osloregionen ned til Grenland, samt Stavanger, Bergen og Trondheim, hvor det er knyttet arealkonflikter til bruken.Kriterier for å få koden regionalt viktig grus- eller pukkforekomst gjelder for forekomster som har leveranser innenfor en større region ut over egen kommune/fylke. Kystnære forekomster som har mulighet for leveranse per båt, eller at en forekomst har spesiell god kvalitet for anvendelse til veg- og betongformål, karakteriseres også som regionalt viktig.

Se detaljer hos GeoNorge (https://kartkatalog.geonorge.no/metadata/uuid/a26e57bc-15bd-46db-8504-6c6ed1e7c501)

Sand og grusregistrering

Forekomstid	Navn	Beskrivelse
2012039	Sandfallet	-

Løsmasser N50/N250

Kilde	Norges geologiske undersøkelse	Versjon	13.08.2024

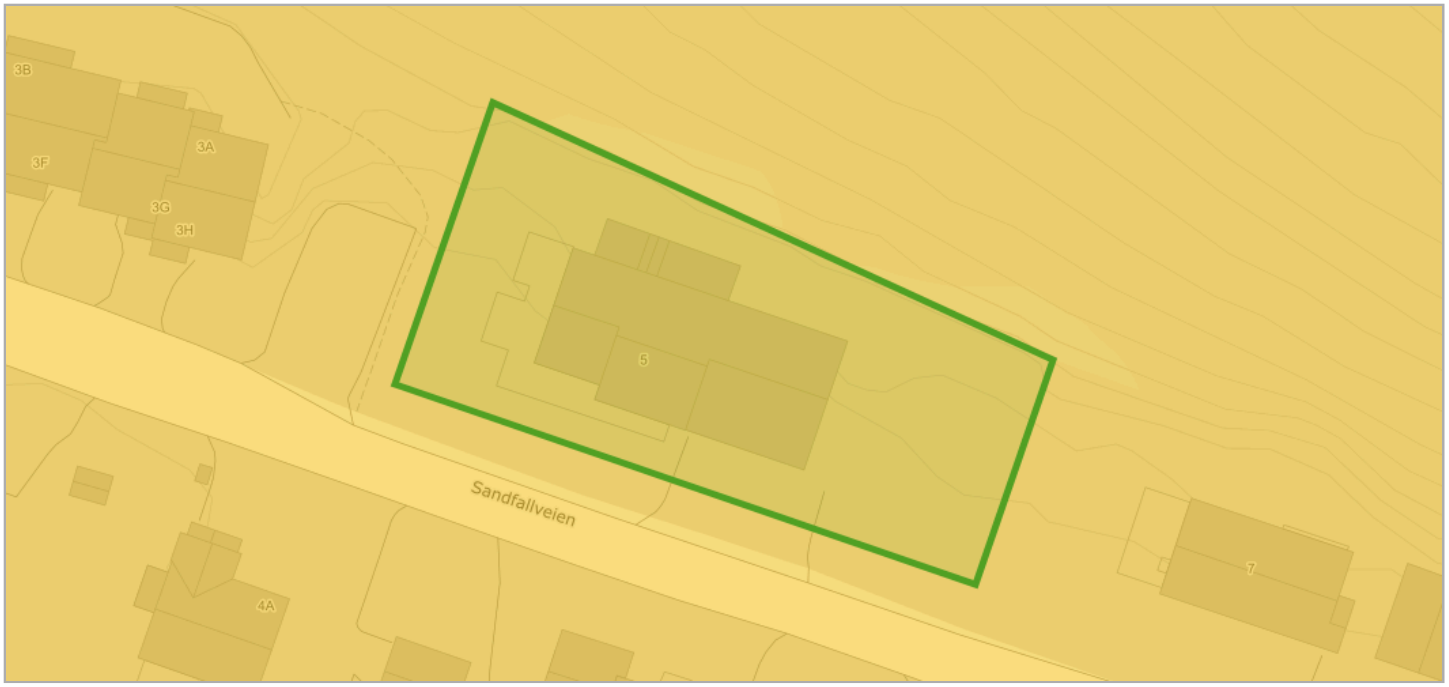

Om datasettet

Tegnforklaring

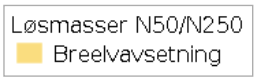

Datagrunnlaget for tema jordarter er basert på innholdet i kvartærgeologiske kart (løsmassekart), som foreligger analogt i flere målestokker (hovedsaklig M 1:50.000). Kartene er konvertert til digital form ved hjelp av skanning og vektorisering. I første omgang er kun flatene og formelementer (linjer) etablert som digitale datasett. Senere vil også punktinformasjonen bli tilgjengelig. Temakoder og egenskaper følger i hovedsak SOSI-standarden, versjon 4.0. I egenskapstabellen til kartet er det gitt opplysninger om jordartstype, og med utgangspunkt i jordartenes egenskaper er det utviklet avledede tema. Dette kan være infitrasjonsegenkaper og grunnvannspotensiale. Forholdene ligger også til rette for senere å utvikle tema av interesse for avfallsdeponering, grunnforhold og telefare. De avleda temaene må ikke oppfattes som absolutte, men er kun retningsgivende. Lokale forhold og variasjoner vil kunne medvirke til at avledningen burde være annerledes enn oppgitt. Lokale undersøkelser anbefales derfor før tiltak basert på avledningen settes i verk.

Se detaljer hos GeoNorge (https://kartkatalog.geonorge.no/metadata/uuid/3de4ddf6-d6b8-4398-8222-f5c47791a757)

Objekter

Løsmassetype	Infiltrasjonsegenskap	Grunnvann
Breelvavsetning (Glasifluvial avsetning)	Godt egnet	Antatt betydelig grunnvannspotensial

Marin grense

Kilde	Norges geologiske undersøkelse	Versjon	30.03.2025

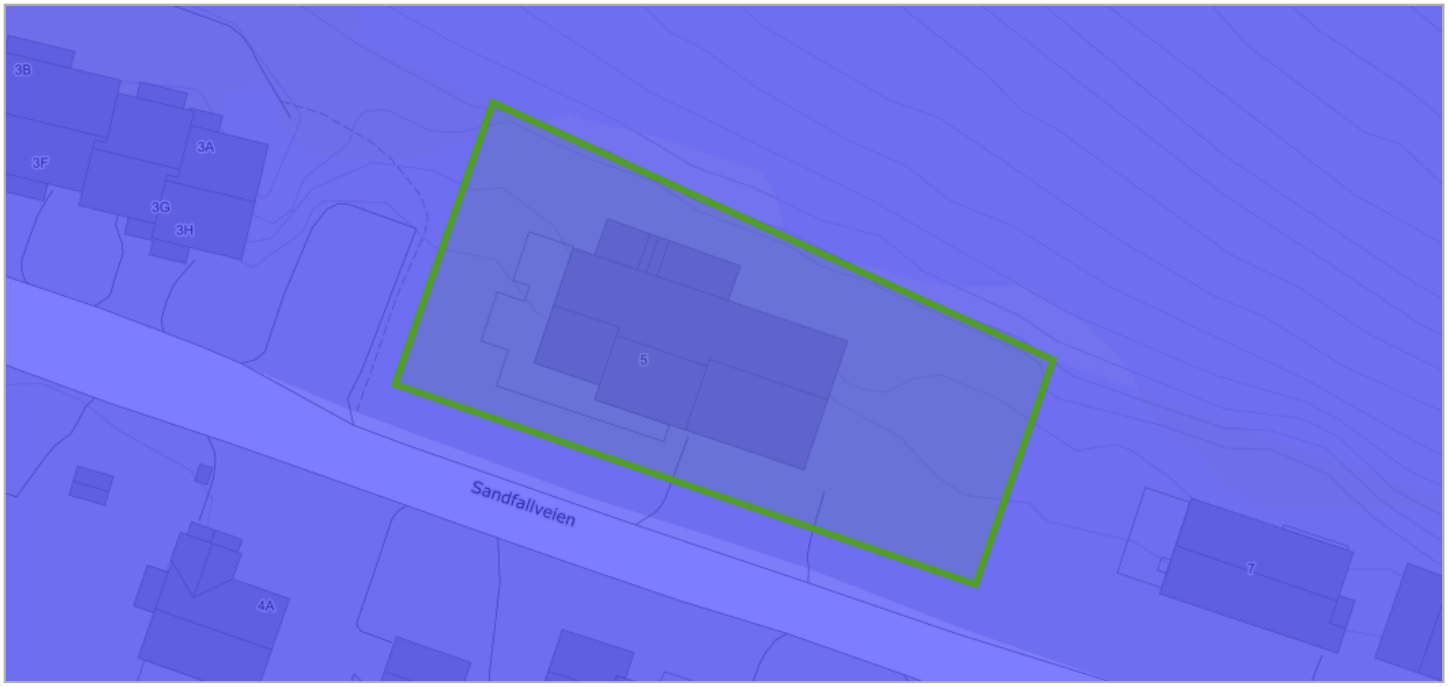

Om datasettet

Marin grense angir det høyeste nivået som havet nådde etter siste istid. Marin grense angir dermed det høyest mulige nivået for marine sedimenter (hav- og fjordavsetninger) som er hevet til tørt land. Dataene består av punktregistreringer, linjer samt polygoner. Linjer og polygoner er modellert fra punktene og en 10 m høydemodell.

Tegnforklaring

Marin grense flate
Marin grense flate

Se detaljer hos GeoNorge (https://kartkatalog.geonorge.no/metadata/uuid/cf8ccec7-9505-4d84-94a9-eac9c69971d3)

Mulighet for marin leire

Kilde	Norges geologiske undersøkelse	Versjon	30.03.2025

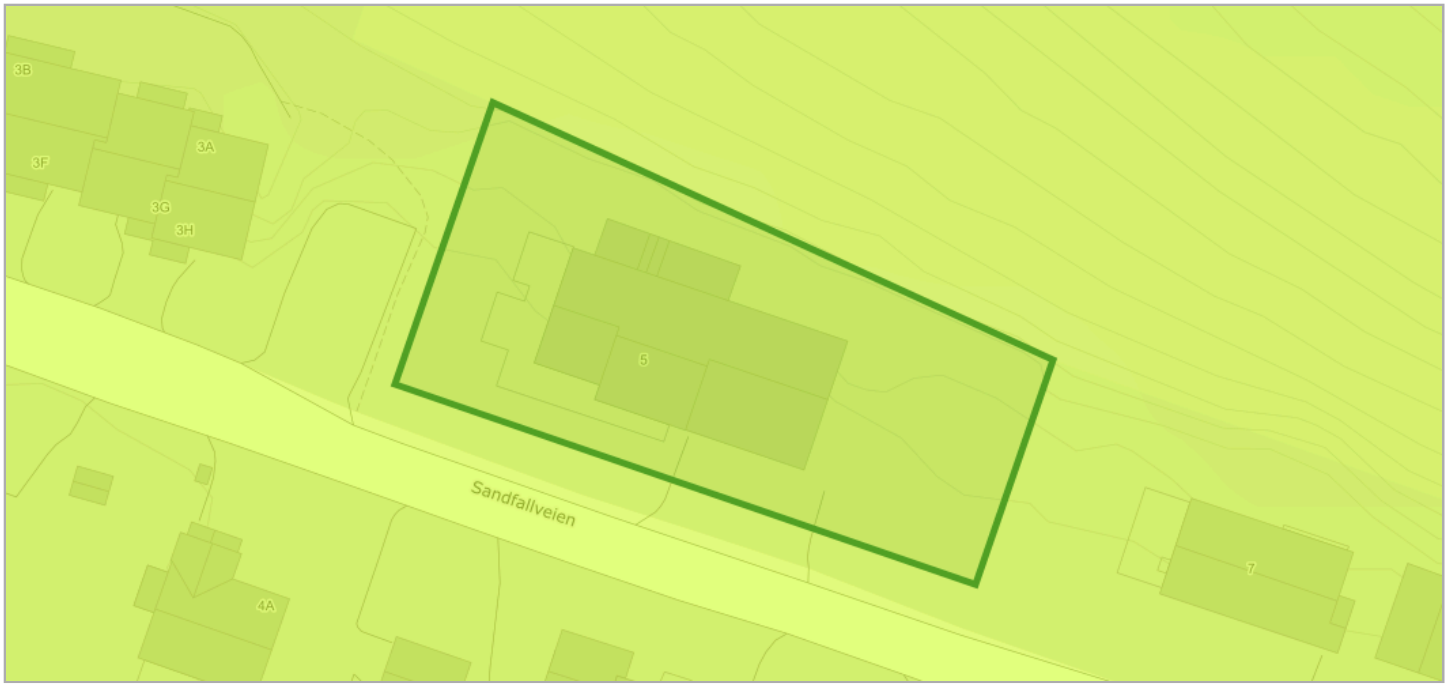

Om datasettet

Mulighet for marin leire er basert på løsmassekart i ulik målestokk og datasett for marin grense. Løsmassetyper under marin grense er klassifisert etter muligheten for å finne marin leire og kan grovt sett inndeles i seks klasser. Karttjenesten 'Mulighet for marin leire' er opprettet som en hjelp til å lese et kvartærgeologisk kart. Datasettet kan brukes til overordnet "screening" av store områder mht mulig forekomst av marin leire. Andre type data kan bidra til å verifisere om hvorvidt marin leire er tilstede eller ikke, for eksempel grunnboringsdata.

Tegnforklaring



Se detaljer hos GeoNorge (https://kartkatalog.geonorge.no/metadata/uuid/641a81c2-9354-473b-b8f0-2b1e2ab3930a)

Objekter

Mulig marin leire	Løsmassetype
middels	Breelvavsetning (Glasifluvial avsetning)

Reindrift reinbeitedistrikt

Kilde	Landbruksdirektoratet	Versjon	30.03.2025

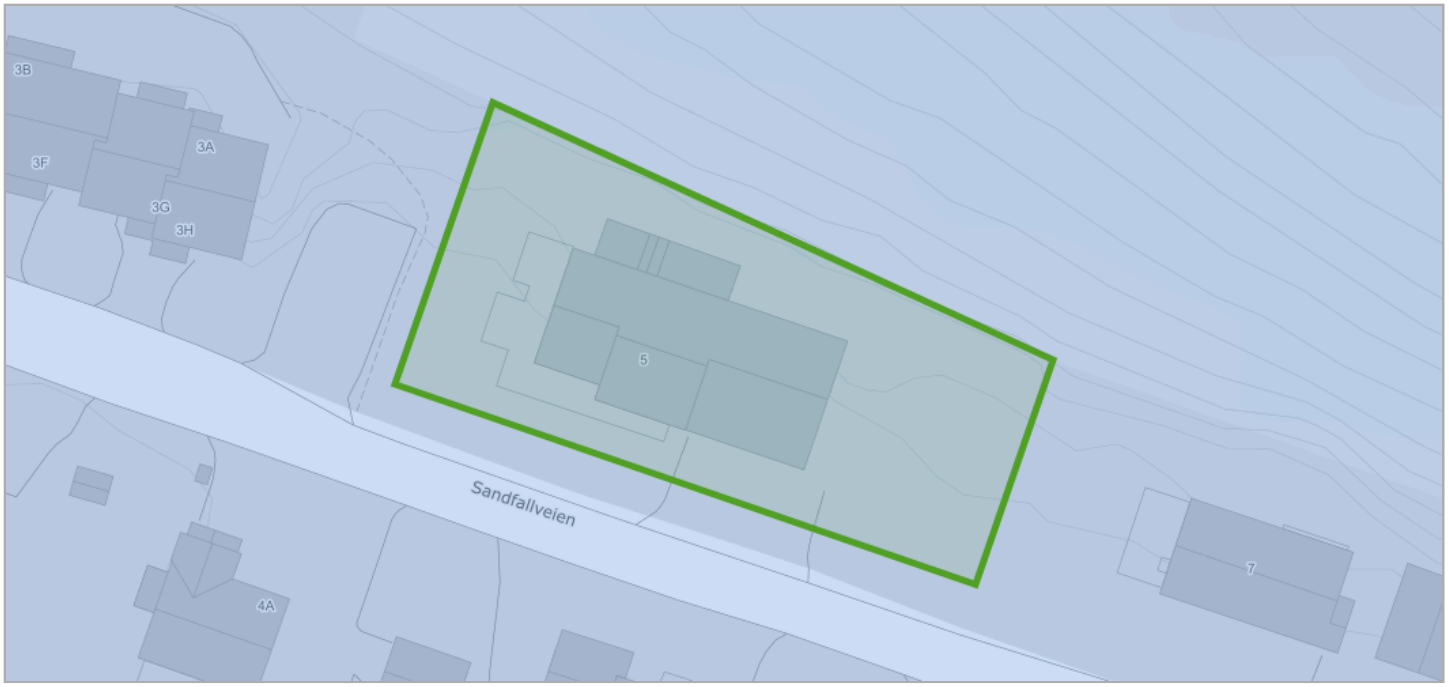

Se detaljer hos GeoNorge (https://kartkatalog.geonorge.no/metadata/uuid/6bfec384-92cf-44d3-863b-0187afa06658)

Tegnforklaring

Reinbeitedistrikt
Reindrift reinbeitedistrikt

Objekter

Distriktskode
YQB

Reindrift reinbeiteområde

Kilde	Landbruksdirektoratet	Versjon	30.03.2025



Se detaljer hos GeoNorge (https://kartkatalog.geonorge.no/metadata/uuid/d02dc4bd-77d5-4b3b-a316-5a488b6fe811)

Tegnforklaring

Reindrift reinbeiteområde
Reindrift reinbeiteområde

Objekter

Områdekode
Y

Tettsteder

Kilde	Statistisk sentralbyrå	Versjon	30.03.2025

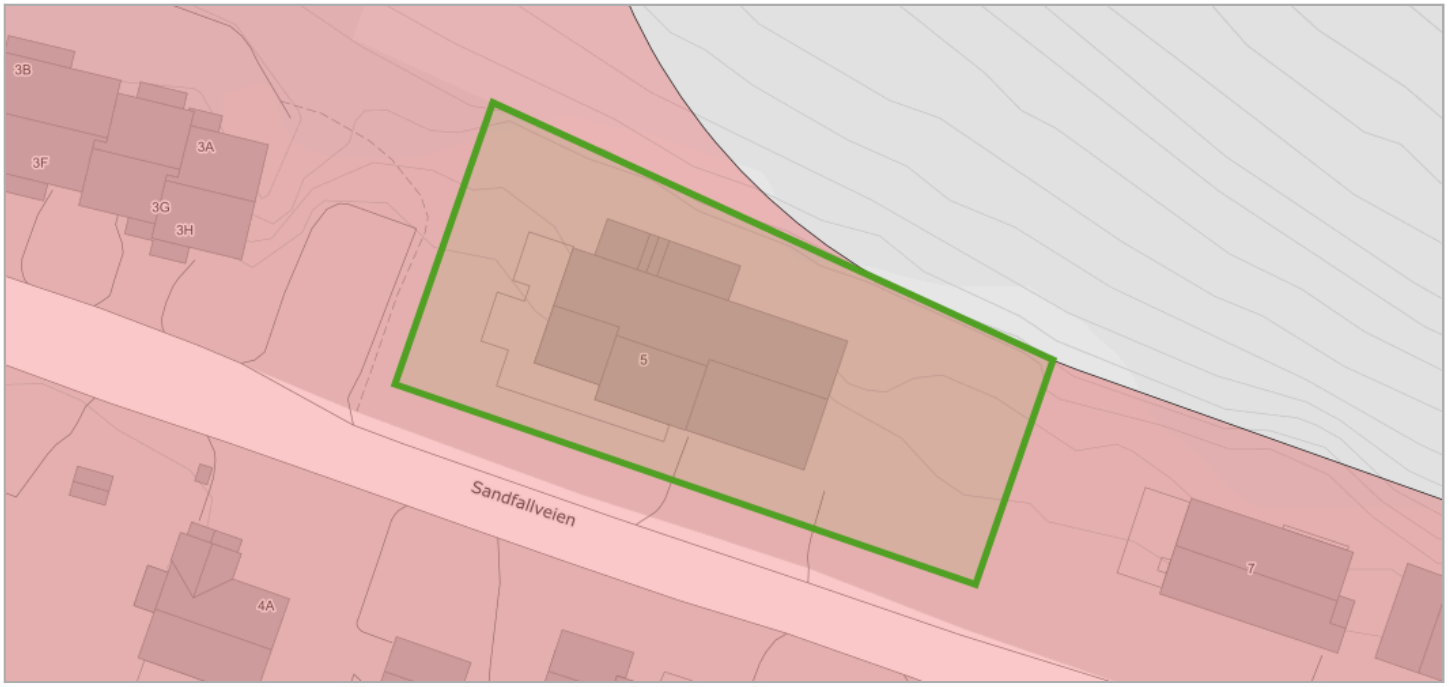

Om datasettet

Tettsteder er geografiske områder som har en dynamisk avgrensing, og antall tettsteder og deres yttergrenser vil endre seg over tid avhengig av byggeaktivitet og befolkningsutvikling.

Tegnforklaring

Tettsteder
Tettsteder

Et tettsted er en hussamling med minst 200 bosatte og der avstanden mellom husene normalt ikke skal overstige 50 meter. Les mer om tettsted og fullstendig definisjon her: http://www.ssb.no/beftett.

Se detaljer hos GeoNorge (https://kartkatalog.geonorge.no/metadata/uuid/5c8a7979-9400-4e5b-8120-282a2bac271d)

Objekter

Tettstednr	Navn	Innbyggere	Areal
8542	Alta	15931	9.8119409857075

Vernskog

Kilde	Fylkesmannsembetene	Versjon	18.06.2020

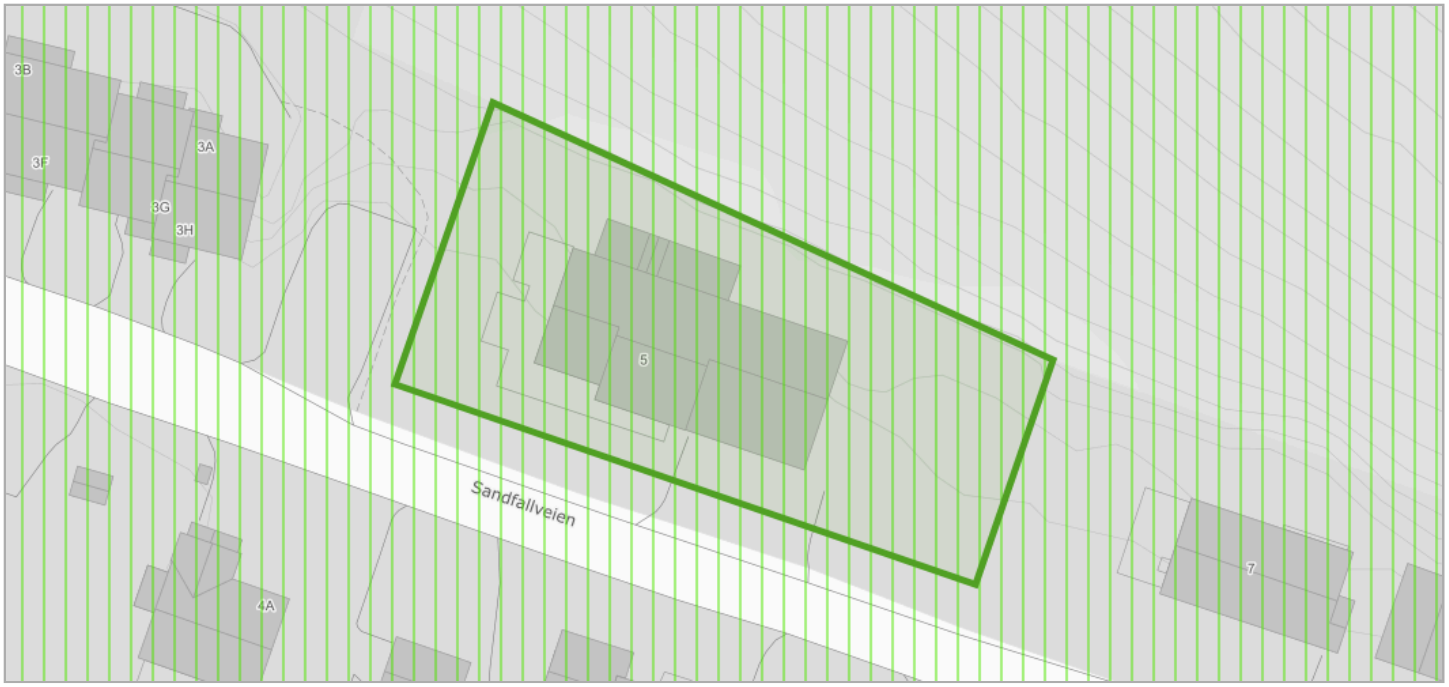

Om datasettet

Vernskog er skog som tjener som vern for annen skog eller gir vern mot naturskader. Det samme gjelder områder opp mot fjellet eller ut mot havet der skogen er sårbar og kan bli ødelagt ved feil skogbehandling (ref. § 12 Vernskog i Skogbrukslova). Norsk institutt for skog og landskap forvalter og distribuerer data.

Tegnforklaring

Vernskog
Vernskog mot nord

Se detaljer hos GeoNorge (https://kartkatalog.geonorge.no/metadata/uuid/1ee8b824-809a-41f9-8877-01bb717cbd8f)

Alta kommune
Adresse: Postboks 1403, 9506 ALTA
Telefon: 78 45 50 00

Utskriftsdato: 31.03.2025

Planopplysninger

EM §6-7 Oppdragstakerens undersøkelses- og opplysningsplikt Kilde: Alta kommune

Kommunenr.	5601	**Gårdsnr.**	29	**Bruksnr.**	63	**Festenr.**		**Seksjonsnr.**	
Adresse	Sandfallveien 5, 9510 ALTA								

Opplysningene omfatter gjeldende planer og pågående planarbeid for eiendommen. Nærmere opplysninger om den enkelte plan med dokumenter, mindre endringer, etc finnes på internett, se lenker under. Oppgitte delarealer viser planinformasjon på eiendommen.

Det tas forbehold om riktigheten eller fullstendigheten av opplysningene i dette dokumentet. Det kan ikke rettes krav som følge av at disse opplysningene benyttes som grunnlag for beslutninger.

Plantyper med treff

- Kommuneplaner

Plantyper uten treff

- Kommuneplaner under arbeid
- Kommunedelplaner under arbeid
- Reguleringsplaner under bakken
- Reguleringsplaner under arbeid
- Reguleringsplaner under arbeid i nærheten
- Bebyggelsesplaner over bakken
- Midlertidige forbud
- Kommunedelplaner
- Reguleringsplaner
- Reguleringsplaner over bakken
- Reguleringsplaner bunn
- Bebyggelsesplaner
- Bebyggelsesplaner under bakken

Kommuneplaner

Besøk kommunens hjemmeside for mer informasjon.

Id	20170001
Navn	Kommuneplanens Arealdel 2021-2040
Plantype	Kommuneplanens arealdel
Status	Endelig vedtatt arealplan
Ikrafttredelse	15.02.2021
Bestemmelser	- https://www.arealplaner.no/5601/dokumenter/1287/20170001_Bestemmelser%20og%20retningslinjer.pdf
Delarealer	**Delareal** 1 174 m^2 **Arealbruk** Boligbebyggelse,Nåværende **Områdenavn** omrnavn

Alta kommune

Reguleringsplankart

Eiendom: 29/63
Adresse: Sandfallveien 5
Dato: 31.03.2025
Målestokk: 1:1000

N

UTM-35

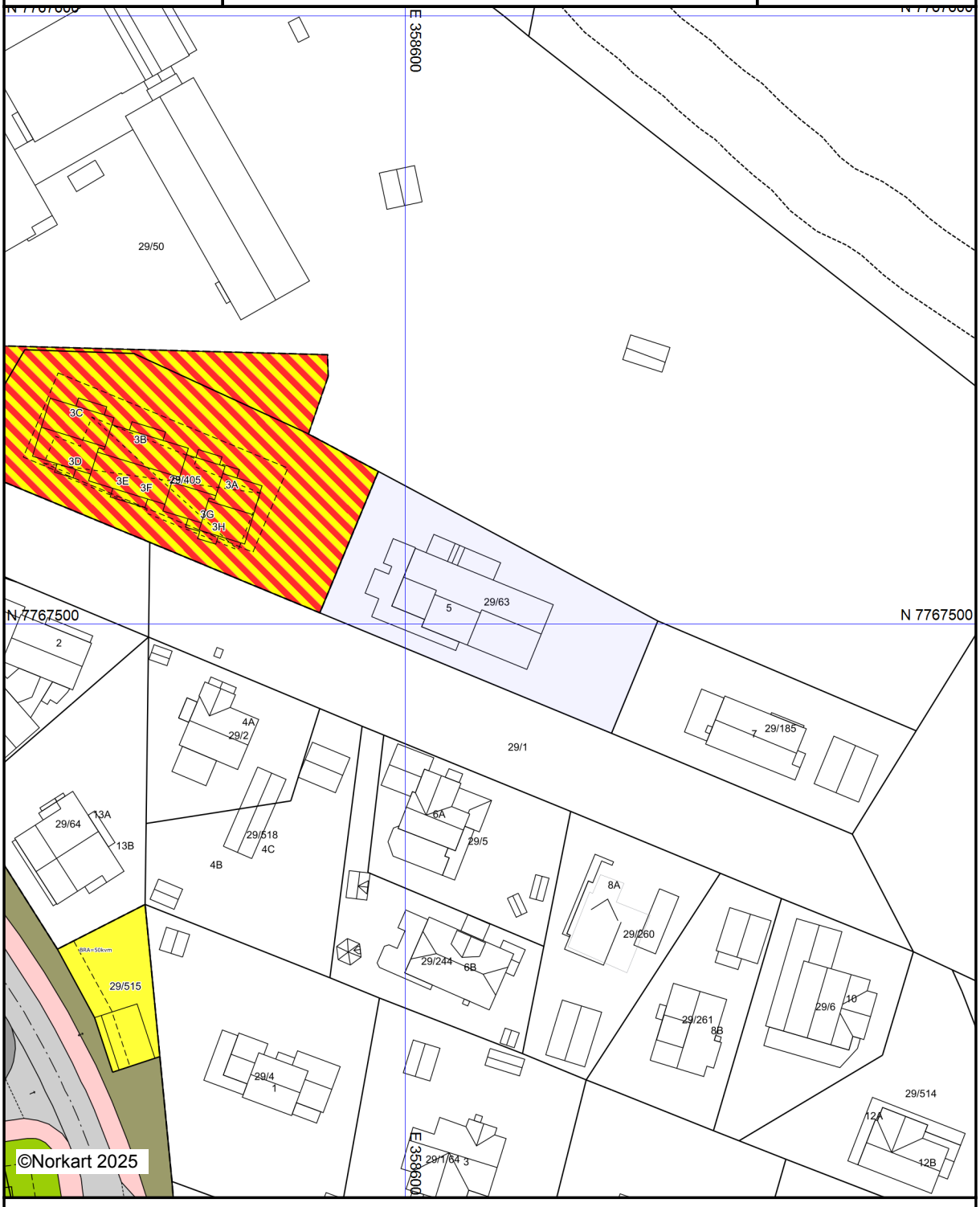

Kartet er produsert fra kommunens beste digitale kartbaser for området og inneholder viktige opplysninger om eiendommen og området omkring.
Presentasjonen av informasjon er i samsvar med nasjonal standard.
Kartet kan inneholde feil, mangler eller avvik i forhold til kravene i oppgitt standard.
Kartet kan ikke benyttes til andre formål enn det formålet det er utlevert til uten samtykke fra kommunen jf. lov om åndsverk.

Vedlegg til situasjonskart for bygge- og delingssaker

Tegnforklaring ihht. Miljøverndepartementets veileder for kommuneplanens arealdel og reguleringsplan

Regulerings- og bebyggelsesplan (PBL 1985)

Byggeområder (PBL1985 § 25,1.ledd nr.1)
- Område for boliger med tilhørende anlegg
- Frittliggende småhusbebyggelse
- Forretningsområde
- Område for industri
- Fritidsbebyggelse
- Offentlig bebyggelse

Landbruksområder (PBL1985 § 25,1.ledd nr.2)
- Landbruksområder

Offentlige trafikkområder (PBL1985 § 25,1.ledd nr.3)
- Kjøreveg
- Annen veggrunn
- Gang-/sykkelveg

Friområder (PBL1985 § 25,1.ledd nr.4)
- Park/Turvei
- Friområde
- Badeområde

Fareområder (PBL1985 § 25,1.ledd nr.5)
- Høgspenningsanlegg/flomområde/rasfare

Spesialområder (PBL1985 § 25,1.ledd nr.6)
- Privat veg
- Parkbelte
- Friluftsområde
- Friluftsområde i sjø og vassdrag
- Kommunalteknisk anlegg
- Frisiktsone
- Restriksjonsområde rundt flyplass
- Nedslagsfelt for drikkevann
- Naturvernområde (på land)
- Klimavernsone
- Bevaringsområde
- Steinbrudd
- Andre områder for vesentlige terrenginngrep
- Særskilte anlegg

Fellesområder (PBL1985 § 25,1.ledd nr.7)
- Felles avkjørsel
- Felles gangareal
- Felles lekeareal for barn
- Annet fellesareal for flere eiendommer

Kombinerte formål (PBL1985 § 25,2.ledd)
- Bolig/Forretning
- Bolig/Offentlig/institusjon
- Forretning/Industri
- Forretning/Offentlig

LINJER OG PUNKT
- Grense for restriksjonsområde
- Grense for bevaringsområde

Kommuneplan (PBL 2008)

Bebyggelse og anlegg (PBL2008 §11-7 NR.1)

Nåværende	Framtidig	
		Bebyggelse og anlegg
		Boligbebyggelse
		Fritidsbebyggelse
		Sentrumsformål
		Kjøpesenter
		Forretning
		Tjenesteyting
		Fritids- og turistformål
		Råstoffutvinning
		Næringsbebyggelse
		Idrettsanlegg
		Andre typer bebyggelse
		Uteoppholdsareal
		Grav og urnelund
		Kombinert bebyggelse

Samf.anlegg og teknisk infrastruktur (PBL2008 §11-7 NR.2)

		Samferdselsanlegg og teknisk infrastruktur
		Veg
		Bane
		Lufthavn
		Havn
		Hovednett for sykkel
		Kollektivnett
		Kollektivknutepunkt
		Parkering
		Trase for teknisk infrastruktur
		Komb. samf.anlegg og teknisk infrastruktur

Grønnstruktur (PBL2008 §11-7 NR.3)

Nåværende	Framtidig	
		Grønnstruktur
		Naturområde
		Turdrag
		Friområde
		Park
		Kombinerte grønnstrukturformål

Forsvaret (PBL2008 §11-7 NR.4)

		Ulike typer militære formål
		Kombinerte militære formål

LNFR (PBL2008 §11-7 NR.5)

		LNFR-areal
		LNFR-areal ,Spredt bolig-,fritids-og næringsbebyggelse
		LNFR-areal ,Spredt boligbebyggelse
		LNFR-areal ,Spredt fritidsbebyggelse
		LNFR-areal ,Spredt næringsbebyggelse

Bruk og vern av sjø og vassdrag(PBL2008 §11-7 NR.6)

		Bruk og vern av sjø og vassdrag med tilhørende strandsone
		Ferdsel,Farleder,småbåthavn
		Fiske
		Akvakultur
		Drikkevann
		Naturområde vann / Friluftsområde
		Kombinerte formål sjø og vassdrag

Reguleringsplan (PBL 2008)

Begyggelse og anlegg (PBL2008 §12-5 NR.1)
- Bebyggelse og anlegg
- Bolig- og blokkbebyggelse, garaseanlegg for bolig- og fritidsbebyggelse
- Boligbebyggelse - frittliggende småhusbebyggelse
- Fritidsbebyggelse
- Fritidsbebyggelse - frittliggende
- Sentrumsformål
- Kjøpesenter
- Forretninger
- Offentlig eller privat tjenesteyting
- Fritid- og turistformål
- Råstoffutvinning
- Næringsbebyggelse / Annen næring
- Kontor / Hotell / Bevertning
- Industri / Lager / Bensinstasjon / Vegserviceanlegg
- Idrett / Nærmiljøanlegg
- Idrettsstadion
- Golfbane
- Andre typer bebyggelse og anlegg
- Uteoppholdsareal
- Grav- og urnelund / Krematorium
- Kombinert bebyggelse og anleggsformål
- Bolig/forretning
- Bolig/forretning/kontor
- Bolig/tjenesteyting
- Bolig/kontor
- Forretning/kontor
- Forretning/kontor/industri
- Forretning/industri
- Forretning/kontor/tjenesteyting
- Forretning/tjenesteyting
- Næring/tjenesteyting
- Kontor/lager
- Industri/lager
- Kontor/industri
- Kontor/tjenesteyting
- Bebyggelse og anleggsformål kombinert med andre formål

Samferdselsanlegg og teknisk infrastruktur (PBL2008 §12-5 NR.2)
- Samferdselsanlegg og teknisk infrastruktur
- Veg
- Fortau / Torg / Gang- og sykkelveg
- Gatetun
- Annen veggrunn - tekniske anlegg
- Annen veggrunn - grøntareal
- Bane (eks.: Stasjons-/terminalbygg)
- Annen banegrunn - grøntareal
- Lufthavn
- Havn / Kai
- Kollektivnett
- Parkering
- Trase for teknisk infrastruktur
- Kombinerte tekniske infrastrukturtraseer

Grønnstruktur (PBL2008 §12-5 NR.3)
- Grønnstruktur
- Kombinerte grønnstrukturformål
- Kombinerte grønnstrukturformål med andre hovedformål

Forsvaret (PBL2008 §12-5 NR.4)
- Forsvaret
- Kombinerte militærformål
- Angitt militært formål/andre hovedformål

LNFR (PBL2008 §12-5 NR.5)
- LNFR-areal for nødvendige tiltak for LNFR
- Landbruksformål / Skogbruk
- Seterområde / Gartneri / Pelsdyr
- Natur-/Friluft-/Reindrift
- Spredt bolig- og fritidsbebyggelse
- Spredt næringsbebyggelse
- Naturvern
- LNFR-formål kombinert med andre angitte hovedformål

Bruk og vern av sjø og vassdrag (PBL2008 §12-5 NR.6)
- Bruk, vern av sjø og vassdrag med tilhørende strandsone
- Ferdsel,Farled,Skipsled,Havneområde i sjø,småbåthavn
- Fiske
- Fiskebruk
- Kaste- og låssettingplasser / oppvekstområde for yngel
- Akvakultur
- Drikkevann
- Naturområde, Friluftsområde
- Idrett/vannsport
- Badeområde
- Kombinerte formål i sjø og vassdrag
- Angitt formål i sjø og vassdrag/andre angitte hovedformål

Hensynsoner (PBL2008 §12-6)
- Faresone
- Sikringsone
- Støysone - Rød, gul og grønn sone iht. T-1442
- Infrastruktursone
- Gjennomføringsone
- Angitthensynsone
- Båndlegging
- Videreføring av reguleringsplan / Detaljeringsone

Bestemmelseområder (PBL2008 §12-7)
- Bestemmelseområde-Anlegg- og riggområde

Juridiske linjer og punkt PBL2008
- Sikringsonegrense
- Infrastrukturgrense
- Angitthensyngrense
- Gjennomføringgrense
- Båndleggінggrense nåværende
- Detaljeringgrense
- Bestemmelsegrense

Felles for PBL 1985 og 2008
- Planens begrensning
- Faresonegrense
- Formålsgrense
- Regulert tomtegrense
- Eiendomsgrense som skal oppheves
- Byggegrense
- Planlagt bebyggelse
- Bebyggelse som inngår i planen
- Regulert senterlinje
- Frisiktslinje
- Regulert kant kjørebane
- Regulert parkeringsfelt
- Stenging av avkjørsel
- Avkjørsel
- Tunnelåpning

Hensynsoner (PBL2008 §11-8)

Nåværende	Framtidig	
		Faresone
		Sikringsone, Støysone
		Angitthensynsone
		Infrastruktursone
		Gjennomføringsone
		Båndlegging - Generalisert Detaljeringsone

Linje- og punktsymboler(PBL2008)
- Planens begrensning
- Grense for arealformål
- Faresone,-sikringsone,-støysonegrense
- Hensynsone,-infrastruktu,-gjennomføringsgrense
- Båndlegging,-detaljeringsgrense