

# Ryggaveien 275

& NYLANDER  
PARTNERS



## Innhold

5

Velkommen til Ryggaveien 275

---

6

Nøkkelinformasjon

---

8

Plantegninger

---

38

Eiendommen

---

47

Tekniske dokumenter



Det blir ikke mer idylisk enn dette!

Velkommen til

# Ryggaveien 275



Boligen ligger i enden på det lille koselige boligfeltet.

## Ryggaveien 275

Prisantydning 4 350 000  
Omkostninger 109 840  
Totalpris 4 459 840

Bruksareal 228 m<sup>2</sup>  
BRA-i 165 m<sup>2</sup>  
BRA-e 63 m<sup>2</sup>  
BRA-b 0  
TBA 68 m<sup>2</sup>  
Soverom 6  
Boligtype Enebolig  
Eieform Eier  
Tomteareal 881 m<sup>2</sup>  
Byggeår 2007

# Kontakt vår megler

Nylander & Partners, Fosen



**Silje Buvarp**


Eiendomsmegler

41454746

[silje.buvarp@nylanderpartners.no](mailto:silje.buvarp@nylanderpartners.no)

**& NYLANDER  
PARTNERS**

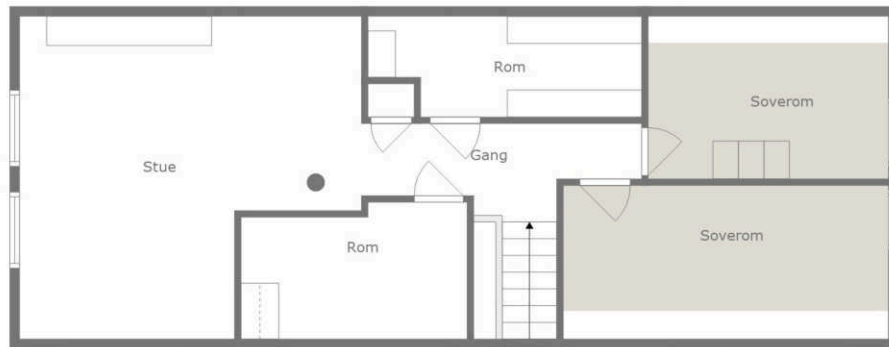
Postboks 40, 7129 Brekstad





# Plantegning





Plan





Gang



Stue





Stor og romslig stue med plass til flere sittegrupper



Spisestue og kjøkken



Kjøkken



Kjøkken





Kjøkken



Gang



Vaskerom



Bad



Bad



Hovedsoverom



Soverom 2



Soverom 3





Soverom 4



Soverom 5



Gang og loftstue



Loftstue



Og sjekk den solnedgangen!



Hage



Terrasse



Garasje





Loft på garasjen



Uthus/bod



Fasade



Ryggamyra med fantastiske turområder ligger like ved



Ryggamyra

Eiendommen

# Om boligen

## Arealer

Totalt bruksareal: 228,0 m<sup>2</sup>

- BRA-i: 165,0 m<sup>2</sup>
- BRA-e: 63,0 m<sup>2</sup>
- BRA-b: 0,0 m<sup>2</sup>

I tillegg kommer TBA (terrasse-/balkongareal): 68,0 m<sup>2</sup>

BRA-i: Internt bruksareal. BRA-e: Eksternt bruksareal. Dersom dette arealet befinner seg i sameie, borettslag, aksjesalg e.l. vil normalt sett disse arealene ikke være eid av boligen, de er kun disponert på salgstidspunktet. Arealet kan f. eks. omrokes av styret i ettertid. BRA-b: Innglasset balkong. GUA: Gulvareal. ALH: Areal med lav himlingshøyde.

Se vedlagte tilstandsrapport for nærmere beskrivelse av arealene. Arealene er oppmålt av bygningssakkyndig og ikke kontrollert/oppmålt av eiendomsmegler. Arealene er oppgitt iht NS 3940 Areal- og volumberegninger av bygninger.

## Beskrivelse

Velkommen til Ryggaveien 275!

En lys, innbydende og innholdsrik familiebolig nydelig plassert i landlig og meget barnevennlig område på Rønne.

På tomta stå en stor garasje på 50 kvm med hems og et uthus på 13 kvm med lagringsplass. Enebolig i 1 1/2 etasje som inneholder følgende:

1. etasje: entré/gang, vaskerom, bad, 3 stk soverom, stue og kjøkken.
2. etasje: Gang, loftstue og 2 stk soverom

Eiendommen ligger veldig åpent og fritt til. Meget lite innsyn. Og oppleves veldig skjermet. Eiendommen ligger i enden av veien, dermed er det heller ingen gjennomgangstrafikk og generelt meget trafikkstille.

Flat tomt som gir meget gode solforhold absolutt hele dagen!

Og flotte turmuligheter like utenfor ytterdøra. Kun er kort kjørtur til Brekstad sentrum, og Futura barnehage ligger like ved.

Dette er en eiendom som absolutt bør oppleves! Velkommen til en hyggelig boligopplevelse

## Beliggenhet

Eiendommen ligger i et barne- og familievennlig område med spredt boligbebyggelse. Naturskjønne omgivelser med meget lite innsyn fra naboene.

En flott plass hvor barna kan vokse opp med frihet rundt seg, samtidig som det er kort vei til Brekstad sentrum.

Like ved ligger flotte turmuligheter på Ryggamyra som har fått seg et skikkelig løft de siste årene. Her har grunneierne lagt ned mye arbeid for å gjøre område attraktivt for innbyggerne i kommunen.

Eiendommen ligger 4 km unna Brekstad sentrum som kan by på alt av tjenester og servicetilbud.

Flott kulturhus med blant annet kino, galleri, bibliotek og våtmarkssenter. Her har man tilbud for store og små. Brekstad småbåthavn og marina ligger like ved som er et ypperlig utgangspunkt for båt - og sjøliv.

Kun en kort kjøretur unna har man Austrått som kan by på rekreasjonsmuligheter, kulturminner og en moderne 9-hulls golfbane.

I 2015 startet arbeidet med å gjenskape de historiske vegene i Austråttlandskapet. Et nett av gang- og sykkelveger skal forbinde Brekstad, Ottersbo, Røstadhaugan, Austrått og Rusaset. De nye traseene vil åpne opp unike deler av herregårdslandskapet mellom borgen og Rusasetfjellet. Disse traseene har ikke vært farbare og tilgjengelige for folk på mange hundre år.

Nærmeste barnehage er Futura Barnehage, (ca. 2km) for barn fra 0 til 6 år. Brekstad Barneskole med klassetrinnene 1. til 7. klasse ligger midt i Brekstad sentrum sammen med Ørland Ungdomsskole. Fosen Videregående skole ligger 13 km unna i Bjugn.

Ørland er en kommune som virkelig er i medvind for tiden. Ørland er valgt som hovedbase for Luftforsvarets nye kampfly. I denne sammenheng skal det investeres betydelige beløp både på og utenfor flybasen. I Ørland er det godt å bo, og det kommer bare til å bli enda bedre

## Innhold

Boligen inneholder:

1. etasje: entré/gang, vaskerom, bad, 3 stk soverom, stue og kjøkken.

2. etasje: Gang, loftstue og 2 stk soverom

Garasje/utvendig bod: Garasje på 50 kvm og utebod på 13 kvm.

#### **Adkomst**

Se vedlagt nabolagsprofil for kart og oversikt over adkomst. Det vil bli skiltet med &Partners-skilt ved fellesvisning.

#### **Parkering**

I garasje, samt oppstillingsplass på egen tomt.

#### **Diverse**

Bod i 2.etasje er gjort klart til wc.

Det gjøres oppmerksom på at rom på loft ikke er angitt med rombenevnelse i de opprinnelige bygningstegningene. Megler har derfor ikke kunnet kontrollere hvorvidt boligen faktisk er oppført i samsvar med byggegodkjente tegninger.

#### **Selgers egenerklærings skjema**

Selger har kommentert på følgende spørsmål i egenerklærings skjema som er en del av salgsoppgaven:

1. Kjenner du til om det er/har vært feil tilknyttet våtrommene, f.eks. sprekker, lekkasje, råte, lukt eller soppskader?  
"Når vi kjøpte i 2020 ble vi anbefalt å sette inn dusjkabinett i stedet for det dusjhjørnet som var der fra før. Dette pga. at det var en liten fuktade i skjøt mellom 2 baderomsplater. Dette ble gjort som et tiltak fra vår side."

5. Kjenner du til om det er/har vært problemer med drenering, fuktinnsig, øvrig fukt eller fuktmerker i underetasjen/kjellere?

"Ved mye regn og vind kan det komme litt vann/fukt over terskel på venstre side av altandør på stua. Er en ubetydelig motstand i nedkant på dør når den åpnes."

11. Kjenner du til om det har vært utført arbeid på terrasse/garasje/tak/fasade?

"Renovert levegg/rekkverk i front mot gårdsplass grunnet råte i gammel panel på levegg. Pågående prosjekt"

12. Kjenner du til om det er/har vært utført arbeid på el-anlegget eller andre installasjoner (f.eks. oljetank, sentralfyr, ventilasjon)?  
"elektro fosen. Montert elbillader høsten 2024"

12.1 Foreligger det samsvarserklæring (i henhold til forskrift om elektriske lavspenningsanlegg)?  
"Dette ble lastet opp i Boligmappa på nettet etter montering av elbillader. Ligger også i perm for el.anlegget som følger med huset."

14. Har du ladeanlegg/ladeboks for elbil i dag?  
"Det er tilgang til å koble seg på lader i dag og på et senere tidspunkt."

22. Kjenner du til manglende brukstillatelse eller ferdigattest?  
"Det var ikke ferdigattest på garasje når jeg kjøpte eiendommen i 2020. Men dette ble det søkt om hos kommunen slik at jeg fikk ordnet det. Papirer på dette har jeg i perm som følger huset."

Se hele egenerklæringen fra selger som vedlegg i

salgsoppgave.

#### **Tilstandsgrader (TG2/TG3) fra tilstandsrapport OPPSUMMERING TILSTANDSRAPPORT**

Tilstandsgrad (TG) tilsier hvilken tilstand objektet har i forhold til et definert referansenivå. For nærmere forklaring av tilstandsgrader se i tilstandsrapporten.

Her kommer en oppsummering av TG i tilstandsrapporten:

TG 0: 1

TG 1: 15

TG 2: 7

TG 3: 2

TG IU: 0

Følgende forhold har fått tilstandsgrad 3:

-Bad - Totalvurdering av overflater: Fuktskader i laminat på baderomsplater ble avdekket noe som indikerer at vann kan trekke inn i platene/konstruksjonen. Badet fungerer med dagens tilstand, men på grunn av påviste forhold bør det brukes med forsiktighet og jevnlig kontroll av overflater. Det registreres vindu i våtsone over badekar. Dette burde sikres mot vann/fukt. Det er utført tiltak med montering av tett dusjkabinett. TG 3 gis med bakgrunn i skader i tettesjiktet. Kostnadsestimat er satt for rørlegger og tømrer. Baderomsplater må byttes og rørlegger må rekvireres for demontering og remontering av vanninstallasjoner. Kostnadsestimat: Tiltak mellom 10.000 – 50.000.



-Bad - Totalvurdering av membran, tettesjikt og sluk: Det ble avdekket skader/svikt i tettesjiktet på befaringdagen. Strakstiltak må påregnes. Skader/avvik gjelder veggplater bak dusj.

Følgende forhold har fått tilstandsgrad 2:

-Radonsikring: Det er ikke utført måling av radon i boligen. På bakgrunn av byggeår er det trolig ikke etablert radonsperre i boligen. Det er ikke opplyst/dokumentert hva som ligger i grunnen som fuktsperre.

-Yttervegger / fasader: Det er fra bakkenivå foretatt en visuell kontroll kombinert med stikkprøver på tilfeldig valgte områder. I den forbindelse registreres det ingen sopp eller råteskader i forbindelse med fasadene. Kledningen er i god stand. Utvendig kledning består av liggende trekledning. Ingen skader eller avvik avdekket ved visuell kontroll. Kun behov for normalt periodisk vedlikehold. Det ble ikke utført åpning av yttervegger på befaringdagen. Det registreres at vann ikke kan dreneres vekk fra terrassebord ved vegg. Dette vil forårsake skader i kledning og konstruksjon på sikt. Det må etableres spalte for drenering mot vegg og kledning må kontrolleres for skader som følge av dette. TG 2 grunnet dette.

-Vinduer / dører: Det ble ikke registrert noen punkterte vindusglass under befaringdagen. Det ble foretatt en enkel funksjonstest av tilfeldig valgte vinduer i boligen. Det ble ikke bemerket skader eller behov for tiltak utover normalt vedlikehold på befaringdagen. Ved enkel

funksjonstest av ytterdør/ veranadør fungerte lukke- og låsemekanisme som normalt. Det ble ikke registrert skader eller tegn til "kniping" i karm. Dører fremstår i god stand. Det er bemerket at det trekker mellom dørblad og karm til balkongdøren. Dørblad er utvendig slitt pga vær. Alle vinduer i boligen er trevinduer med 2-lags isolerglass. Tilfeldig valgte vinduer ble funksjonstestet. Ingen avvik på lukkemekanismen. Ingen skader eller avvik på glass, pakninger eller utvendig beslag ble avdekket. Vinduer er i god stand. Det ble registrert noe fuktmerker og "sveling" i vindusforinger på stue. Det er anbefalt å bytte vindusforinger hvor dette har forekommet. TG 2 på grunn av dette.

-Balkong / terrasse: Det er observert på befaringen bruk av impregnerte materialer. Etterslep på vedlikehold registreres. Tiltak må påregnes. Stedvis tilløp til råte i rekkverk og levegg avdekket. Terrassebord ligger helt inn til bordkledning/vegg, og det er oppsamling av vann ved vegg som ikke dreneres vekk. Dette vil forårsake fukt-/råteskade i bordkledning på sikt.

-Innvendige dører: Innvendige dører er av malte lettdører med 4 speil. Glass i dør mellom gang og stue. Dørene har trekarmer, uten pakning i karm. Dørblad til bad har skader i overflater og det anbefales utskifting av denne.

-Kjøkken: Ved stikkprøvekontroll med fuktindikator på erfaringsmessig utsatte steder ble det ikke registrert negative fuktindikasjon. Kjøkkenet vurderes å være i bruksmessig god stand med normal bruksslitasje. Hvitevarer ble ikke funksjonstestet. Det er eldre fuktmerker i nedre del av deksider ved kjøleskap. Det bemerkes at

ventilator over stekesone er noe «treg» til å stoppe å justere. Ventilator trenger service.

-Frittstående uthus: Det er støpt gulv i boden. Bindingsverkkonstruksjon vindtettet med vindsperre. Utvendig bekledd med liggende trekledning. Taket er tekket med takstein. Det bemerkes fuktmerker i boddør. Bygget har en enkel konstruksjon og standard.

Se vedlagt tilstandsrapport for ytterligere opplysninger.

#### **Byggemåte**

Enebolig oppført i trekonstruksjon over støpt ringmur. Liggende kledning av trepanel. Takkonstruksjonen har saltaksform, tekket med takstein. Vinduer er gjennomgående fra byggeår med 2-lags glass.

Byggemåte er opplyst av bygnings sakkyndig ihht. vedlagt tilstandsrapport.

#### **Tomt**

Denne tomten er eiet. 881,00 kvm.

#### **Ferdigattest/brukstillatelse**

Ferdigattest datert 22.01.2007. Ferdigattest gjelder for Boligformål for over 70 kvm.

Ferdigattest datert 02.06.2020. Ferdigattest gjelder for oppføring av garasje.

### Adgang til utleie

Det er ikke kjent at det foreligger offentligrettslige regler som er til hinder for at hele eiendommen leies ut. Ved utleie av hele boligen gjør vi oppmerksom på eventuell skatt av leieinntekter, og mulig gevinstbeskatning ved et senere salg.

### Oppvarming / energiforbruk

Boligen er oppvarmet med vannbåren varme, vedovn og varmepumpe. Vannbåren varme er koblet på varmtvannstanken da pupma som tilhører er deffekt.

Energikarakter: C - Gul

### Tekniske installasjoner og VVS

Balansert ventilasjon med varmegjenvinning.

Brannsentral er koblet ut.

Det er montert EI-bil lder i garasje.

## Økonomi

### Beregnet totalpris

Prisantydning kr 4 350 000,-

I tillegg til prisantydning og ev. fellesgjeld, påløper følgende omkostninger:

108 750,00,- (Dokumentavgift)

545,00,- (Tinglysing skjøte)

545,00,- (Tinglysing pantedok. pr. stk)

15 900,00,- (HELP Boligkjøperforsikring)

2 800,00,- (HELP PLUSS)

---

–  
4 478 540,- Totalpris inkl. omkostninger og fellesgjeld

---

–  
Det ovenstående forutsetter at eiendommen selges til prisantydning og at det kun tinglyses ett pantedokument. Det tas forbehold om endringer i offentlige gebyr.

### Kommunale avgifter

Kr. 16 102,- for 2025.

De kommunale avgiftene og renovasjonsgebyrene er fordelt på følgende poster:

- Vann Kr 7609,-
- Feiing Kr 394,-
- Slamtank 4m3 - hv. 2. år Kr 1453,76
- Kommunal andel slam Kr 250,-
- Renovasjon 240 l Kr 6270,-
- Kommunal andel renov. Kr 125,-

Det gjøres oppmerksom på at avgiftene varierer som følge av forbruk og eventuelle kommunale endringer av gebyr/avgift.

### Løpende kostnader

Faste løpende utgifter for denne boligen er strøm, bygg- og innboforsikring og kommunale avgifter og renovasjon. Strøm og forsikring varierer ut ifra personlig forbruk og ønsker.

### Eiendomsskatt

Kommunen har ikke vedtatt innkreving av eiendomsskatt.

### Formuesverdi

Primær formuesverdi kr. 830 731,00.  
Sekundær formuesverdi kr. 3 322 925,00.  
Gjeldende for ligningsåret 2023.

## Offentlige forhold

### Forsikring

Eiendommen er forsikret i med polisenr. .

### Regulering

Eiendommen er regulert til boligformål. Reguleringsplan for Ørland Kommune, revidert 07.02.2018 , er gjeldende.

Arealet under gnr 171 bnr 98 ligger i et militær støysone.

Arealdelplan for Ørland Kommune med tilhørende kart og vedtekter kan fås ved henvendelse til megler.

Plankart med reguleringsbestemmelser følger vedlagt i salgsoppgaven. Interessenter oppfordres til å gjøre seg kjent med disse.

### Vei, vann og avløp

Eiendommen er tilknyttet offentlig vann via private stikkledninger/anlegg.

Eiendommen har septiktank, kostnader knyttet til dette ligger under kommunale avgifter.

Eiendommen er tilknyttet privat vei. Tinglyst veirett. P.t. er det naboen som brøyter. Men ny kjøper på påregne kostander til vedlikehold og brøyting av vei.

### **Rettigheter og heftelser**

Eiendommen overdras fri for pengeheftelser. Kommunen har lovbestemt legalpant i eiendommen som sikkerhet for betaling av kommunale gebyr.

Dnr. 6977, tgl. 24.10.2006 - Bestemmelse om veg  
Bestemmelse om veg

Dnr. 3037, tgl. 25.05.2005 - Registrering av grunn  
Registrering av grunn

For servitutten eldre enn fradelingsdato og eventuelle arealoppføringer som kan ha betydning for denne matrikkelenhet henvises det til avgivereiendommen. Ta kontakt med megler for mer informasjon.

## **Diverse**

### **Løsøre og tilbehør**

Følgende tilbehør medfølger handelen:  
Hvitevarer på kjøkken

Det gjøres spesielt oppmerksom på at boligens tilbehør og løsøre ikke medfølger handelen med mindre dette fremkommer av nærværende prospekt. Hvitevarer medfølger der dette er spesielt angitt i salgsoppgaven. Fastmontert og innebygget kjøkken- og baderomsinnredning følger boligen. Med mindre annet er spesifisert i salgsoppgaven gjelder NEFs normgivende liste

over løsøre og tilbehør.

### **Overtagelse**

Overtagelse skjer etter nærmere avtale og avtales normalt senest i forbindelse med budaksept. Vennligst oppgi ønsket overtagelsesdato i bud.

### **Om salgsoppgaven**

Salgsoppgaven er basert på selgers opplysninger gitt til bygnings sakkyndig, eiendoms megler og opplysninger innhentet fra kommunen, evt. forretningsfører og andre tilgjengelige kilder. Interessenter oppfordres til å undersøke eiendommen godt, gjerne sammen med sakkyndig, og til å lese gjennom fullstendig salgsoppgave med vedlegg før bud inngis. Det er ikke kontrollert om tomtegrensene stemmer med de grenser/gjerde som fysisk er satt. Det kan være avvik fra dagens rombruk/rombenevnelse i forhold til det opprinnelige byggemeldte/godkjente. Salgsoppgaven er lest og godkjent av selger.

### **Boligselgerforsikring**

Selger har tegnet boligselgerforsikring. Forsikringen dekker selgers ansvar etter avhendingsloven begrenset til eiendommens salgssum, oppad begrenset til 14 millioner kroner. Forsikringen gjelder fra budaksept. Er det mer enn 12 måneder til overtagelse, så gjelder forsikringen først fra overtagelse. Dersom det ikke blir avtalt overtagelsesdato samtidig med budaksept, så gjelder forsikringen først fra overtakelsen.

Selger har utarbeidet et egenerklærings skjema og innhentet en tilstandsrapport som er vedlagt salgsoppgaven. I henhold til avhendingsloven anses kjøper kjent med de opplysninger som

framgår av et salgsdokument. Kjøper oppfordres derfor til å gjøre seg kjent med denne. Forsikringen løper i perioden kjøper kan reklamere, dog maksimalt 5 år fra overtagelse av eiendommen. Ved salg av landbrukseiendom og småbruk er det kun våningshus og/eller kårbolig med evt. direkte tilhørende garasje og tomt som omfattes av forsikringen. Ved salg av kombinasjonseiendom der boligdelen utgjør 50 % eller mer, svarer selskapet for skader på den delen av boligen som er regulert og/eller benyttet til boligformål. Forsikringen dekker ikke verditap som følge av forekomst av insekter, feil ved arbeider som er utført av sikrede etter avtale med kjøper, eller for arbeider som sikrede påtar seg å utføre etter avtale med kjøper. Dette gjelder uavhengig av om arbeidet er utført av/på vegne av sikrede eller kjøper, og uavhengig av om arbeidet faktisk er utført.

Dersom sikrede gir lovnader vedrørende tilstand eller utførelse så kan ikke selskapet holdes ansvarlig for dette.

Forsikringen dekker ikke krav som følge av dårlig/mangelfull rengjøring eller rydding av eiendommen, eller krav knyttet til tilbehør som skal følge med eiendommen. Forsikringen dekker ikke skade som oppstår eller påføres eiendommen i perioden mellom budaksept og kjøpers overtagelse. Som skade regnes her også komponenter som fjernes i denne perioden. Forsikringen dekker ikke verditap som følge av forekomst av insekter.

### **Boligkjøperforsikring**

Kjøper har anledning til å tegne Boligkjøperforsikring. Det er en rettshjelpsforsikring som gir trygghet og profesjonell juridisk hjelp

dersom det oppdages uventede feil eller mangler ved boligen de neste fem årene.

Boligkjøperforsikring tegnes senest på kontraktsmøtet.

## Kjøpsvilkår

### Budgivning

Vi oppfordrer alle til å lese Forbrukerinformasjon om budgivning før bud inngis. Alle bud og budforhøyelser skal inngis skriftlig til megler. I tillegg er megler pålagt å innhente gyldig legitimasjon og signatur fra budgiver før bud kan formidles til selger.

Kravet til legitimasjon og signatur er oppfylt for budgivere som benytter Bank-ID og vi oppfordrer derfor alle til å gi bud elektronisk ved å benytte GI BUD knappen på eiendommens hjemmeside. Eventuelle forhøyelser kan sendes ved å svare direkte på mottatt sms fra meglers system, til megler Silje Buvarp per e-post [silje.buvarp@nylanderpartners.no](mailto:silje.buvarp@nylanderpartners.no) eller sms: +47 41 45 47 46. Alle budforhøyelser skal bekreftes av megler.

For at budene skal kunne bli behandlet og videreformidlet skriftlig til alle involverte parter, må alle bud ha en tilstrekkelig lang akseptfrist, jf. eiendomsmeglingsforskriften § 6-3. Selger må også skriftlig akseptere budet før aksept kan formidles til budgiver. Akseptfrist på alle bud skal være minimum 30 minutter, og budforhøyelser må skje i

god tid før fristens utløp. Bud som ikke er skriftlig, eller som har kortere akseptfrist enn til kl. 12.00 dagen etter siste annonserte visning, vil ikke bli formidlet til selger. Selger står fritt til å akseptere eller forkaste et hvert bud og er således ikke forpliktet til å akseptere det høyeste budet på eiendommen. Etter at eiendommen er solgt vil kjøper og selger få tilsendt budjournal. Øvrige budgivere kan få utlevert kopi av budjournalen i anonymisert form.

Det gjøres oppmerksom på at budgiver også vil være den som vil stå som kjøper av eiendommen. Dersom man etter at bud er akseptert ønsker å endre hvem som skal stå som eier, forutsetter dette at selger godkjenner en slik endring. Alle involverte parter skal signere kjøpekontrakt og er solidarisk ansvarlig for kjøpet frem til oppgjør er gjennomført. For seksjon/andel/akjse-bolig vil forretningsfører normalt kreve ekstra eierskiftegebyr dersom de har mottatt eierskiftemelding og det i ettertid skal legges til/endre kjøper. Eierskiftemelding sendes normalt fra megler til forretningsfører samme dag som budaskept.

### Lov om hvitvasking

Eiendomsmeglingsforetak plikter etter lov om hvitvasking å gjennomføre kontrollhandlinger knyttet til kjøper og selgers identitet og forhold knyttet til gjennomføringen av handelen. Dette omfatter også opplysninger om kundeforholdets formål og tilsikrede art. For kjøper må kontroll av legitimasjon skje senest ved inngåelse av kontrakt. Signering med bankID er regnet som gyldig legitimasjonskontroll. Ved oppdrag hvor juridiske personer (selskap) er part må eiendomsmegler

også gjennomføre kontroll av hvilke fysiske personer som kontrollerer selskapet (reelle rettighetshavere). Dersom megler ikke klarer å gjennomføre pålagte kundetiltak må megler avvise kunden og oppdraget. Megler har også plikt å melde forhold som ikke er avklart og fremstår som mistenkelige til Økokrim. Megler kan også i enkelte tilfeller ha plikt til å stanse gjennomføringen av handelen.

Eiendomsmegler plikter å gjennomføre undersøkelser av kjøpers egenkapital og eventuelt andre forhold knyttet til kjøper. Den delen av kjøpesummen som er egenkapital skal innbetales fra kjøpers konto i norsk finansinstitusjon.

### Salgsbetingelser

Eiendommen skal overleveres kjøper i tråd med det som er avtalt. Det er viktig at kjøper setter seg grundig inn i alle salgsdokumentene, herunder salgsoppgave, tilstandsrapport og selgers egenerklæring. Kjøper anses kjent med forhold som er tydelig beskrevet i salgsdokumentene. Forhold som er beskrevet i salgsdokumentene kan ikke påberopes som mangler. Dette gjelder uavhengig av om kjøper har lest dokumentene. Alle interessenter oppfordres til å undersøke eiendommen nøye, gjerne sammen med fagkyndig før bud inngis. Kjøper som velger å kjøpe usett kan ikke gjøre gjeldende som mangel noe han burde blitt kjent med ved undersøkelsen.

Dersom det er behov for avklaringer, anbefaler vi at kjøper rådfører seg med eiendomsmegler eller en bygningssakkyndig før det legges inn bud.

Hvis eiendommen ikke er i samsvar med det

kjøperen må kunne forvente ut ifra alder, type og synlig tilstand, kan det være en mangel. Det samme gjelder hvis det er holdt tilbake eller gitt uriktige opplysninger om eiendommen og dette har virket inn på avtalen. En bolig som har blitt brukt i en viss tid, har vanligvis blitt utsatt for slitasje og skader kan ha oppstått. Slik bruksslitasje må kjøper regne med, og det kan avdekkes enkelte forhold etter overtakelse som nødvendiggjør utbedringer. Normal slitasje og skader som nødvendiggjør utbedring, er innenfor hva kjøper må forvente og vil ikke utgjøre en mangel.

Boligen kan ha en mangel dersom det er avvik mellom opplyst og faktisk areal, forutsatt at avviket er på 2% eller mer og minimum 1 kvm. Ved beregning av et eventuelt prisavslag eller erstatning må kjøper selv dekke tap/kostnader opptil et beløp på kr 10 000 (egenandel).

Dersom kjøper ikke er forbruker selges eiendommen «som den er», og selgers ansvar er da begrenset jf. avhl. § 3-9, 2. pktm. Informasjon om kjøpers undersøkelsesplikt, herunder oppfordringen om å undersøke eiendommen nøye, gjelder også for kjøpere som ikke anses som forbrukere.

Eiendomsmegler sin standardkontrakt inneholder bl.a. bestemmelser om at dersom det foreligger vesentlig mislighold, har selger rett til å heve etter 30 dager fra avtalt betalingstid. Kjøper aksepterer dette som bindende for seg.

Det forutsettes at hjemmel til eiendommen overføres til kjøper. Dersom dette ikke er ønskelig må det tas forbehold i budet.

### **Lov om avhending av fast eiendom (avhendingslova)**

Frivillig salg av fast eiendom reguleres av Lov om avhending av fast eiendom av 3. juli 1992 nr. 93.

### **Vedlegg til salgsoppgave og kjøpekontrakt**

Vedlagt i salgsoppgaven følger egenerklæring selger, tilstandsrapport, kommunale opplysninger (f. eks reguleringskart med bestemmelser), informasjon fra forretningsfører (gjelder kun sameie, borettslag og aksjelag), energiattest mm. Alle interessenter forutsettes å ha satt seg inn i salgsoppgave med vedlegg før bud inngis. Ta gjerne kontakt med megler dersom du ønsker utlevert dine egne kopier av dokumentene.

Det gjøres oppmerksom på at Nylander & Partners, Fosen sine standard kjøpekontrakter blir benyttet i handelen, dersom det ikke avtales noe annet før handel har kommet i stand.

### **Finansiering**

Nylander & Partners AS samarbeider med Ørland Sparebank som kan tilby lån med konkurransedyktige betingelser. Hvis ønskelig formidler vi gjerne kontakt. Nylander & Partners mottar ikke godtgjørelse for dette.

### **Behandling av personopplysninger**

Det gjøres oppmerksom på at foretaket behandler personopplysninger og all behandling skjer iht. personvernregelverket. Meglerforetaket behandler kun personopplysninger som er nødvendig for å gjennomføre oppdraget. Det gjøres oppmerksom på at vi deler dine personopplysninger med offentlige myndigheter i den utstrekning det er nødvendig og med virksomheter som tilbyr

tjenester for gjennomføring av oppdraget. For mer informasjon se personvernerklæring på [www.partners.no](http://www.partners.no).

## Om oppdraget

### **Eier**

Eier er Berit Halsen Davidsen og Magne Strømskag.

### **Adresse, matrikkel og oppdragsnummer**

Eiendommens adresse er Ryggaveien 275. Matrikkel tilhørende eiendommen: gnr. 171, bnr. 98 i Ørland.

Vårt oppdragsnummer er 69250025.

### **Megler og meglers vederlag**

Følgende er avtalt om meglers vederlag, og skal betales av selger:

Provisjon 1,400 % av salgssummen inkl. mva (minimum 55 000 inkl. mva)

Digitale oppdragstjenester: 2 190,00

Markedspakke Standard: 17 900,00

Oppgjørsgebyr: 6 890,00

Tilretteleggelsesgebyr: 15 000,00

Visningshonorar pr. stk: 2 900,00

Rabatt: -10 000,00

Dersom handel ikke kommer i stand eller oppdraget sies opp, har oppdragstaker krav på rimelig vederlag for medgått tid/utført arbeid og avtalte utgifter (utgifter til påløpte visninger, innhenting av

opplysninger, markedspakke og tilrettelegging),  
samt eventuelle utlegg. Alle priser er inkl. mva.

Ansvarlig megler er Silje Buvarp / +47 41 45 47 46/  
silje.buvarp@nylanderpartners.no.

Prod. dato: 28.03.2025

Tekniske  
dokumenter



Sjekk gyldighet på rapport



## TILSTANDSRAPPORT

Boligtype  
Enebolig

Adresse

Ryggaveien 275

7130 BREKSTAD

5057/171/0/98/0/0

Rapportdato

27.03.2025

TG 0  1

TG 1  15

TG 2  7

TG 3  2

TG IU  0

RYGGAVEIEN 275 - 5057/171/0/98/0/0

RYGGAVEIEN 275 - 5057/171/0/98/0/0



### Om rapporten

Rapporten følger den nye forskriften i avhendingsloven som ble gjeldene fra og med 01.01.2022.

Rapporten er basert på NS3600 : 2018 – Teknisk tilstandsanalyse ved omsetning av bolig. Det er grundig beskrevet hva takstmannen kontrollerer, og det som ikke er nevnt i teksten for gjeldende bygningsdel er ikke kontrollert med mindre det er tegn som indikerer en grundigere undersøkelse.

Takstrapporten er spesifikk for sertifiserte takstmenn.

Kunden/revirenten skal lese gjennom dokumentet før bruk og gi tilbakemelding til takstmannen hvis det finnes feil/mangler som bør rettes opp. Rapportens varighet er 1 år, og etter den tid bør takstmannen kontaktes for ny befaring og oppdatering.

Rapporten vil kun inneholde de bygningsdelene som hver enkelt takstmann har vurdert som vesentlig informasjon for det spesifikke oppdraget slik at forbrukere får et betryggende informasjonsgrunnlag for et boligkjøp.

Det er den enkeltes takstmann som er ansvarlig for at alle nødvendige bygningsdelene er tatt med i rapporten.



### Takstmannens integritet

Denne rapporten er utarbeidet av en uavhengig takstmann uten bindinger til andre aktører i eiendomsbransjen. Takstmannen har verken et ansettelsesforhold til, eller økonomisk interesse i sin oppdragsgivers virksomhet.



### Levetidsbetraktninger

Når det refereres til levetid er dette basert på takstmannens erfaringstall og Byggforskeren 700.320 Intervaller for vedlikehold og utskifting av bygningsdeler, SINTEF Byggforsk, 2007.

Levetidsbetraktningene beregnes med hovedvekt på takstmannens skjønnsmessige vurdering av den enkelte bygningsdelens antatte gjenstående levetid. Dette avhenger også av forskjellige faktorer som kan gjøre seg gjeldende når det gjelder værforhold og bruk. Levetiden vil variere noe dersom andre kriterier enn teknisk levetid, som for eksempel vedlikehold, estetikk, økonomi, sikkerhet, funksjon eller andre brukerønsker, er lagt til grunn. Alderen er kun en del av tilstandsgraden (TG) sammen med funksjonaliteten.

Forventet gjenværende brukstid vil kunne avhenge av tilstand, egenskaper, design, utførelse, gjennomført vedlikehold, alder, miljø (bruk og ytre påkjenninger), forventet framtidig slitasje og konsekvens ved brudd.

Alle bygningsdeler er under vedvarende aldring og forventet levealder er oppgitt under levetidsbetraktninger. I mange tilfeller kan levetid i praksis være både kortere og lengre. Graden TG2 er i enkelte tilfeller benyttet på forhold og bygningsdeler som ikke har synlig svekkelse, men der normal levetid er marginal eller har usikker restlevetid.

#### Befaring utført den 18.03.2025 av:



Raymond André Moen  
Fosen Takst AS

Jakobsliå 10  
7168 Lysøysundet






+4748360216  
raymond@fosentakst.no

Bygningssakkyndig med 20 års erfaring fra bygg- og eiendomsbransjen. Fagskoleutdannet bygningssakkyndig/takstingeniør. Utdannet takstingeniør i 2020. Sertifisert for tilstandsvurdering, skade, naturskade, verditaksering og næringstaksering.





## Tilstandsgradene

<b>TG 0</b>		<b>Ingen avvik</b> Det er ingen merknader (feilfritt). Dokumentasjon for fagmessig utførelse inklusive materialbruk og løsninger, der dette er pålagt eller anses nødvendig, er lagt fram.
<b>TG 1</b>		<b>Mindre eller moderate avvik</b> Gis når bygningsdelen har mindre avvik. Bygningsdelen skal bare ha normal slitasje, og strakstiltak skal ikke anses som nødvendig. Graden kan også brukes når delen er ny, men der dokumentasjon på faglig god utførelse mangler.
<b>TG 2</b>		<b>Vesentlige avvik</b> <ul style="list-style-type: none"><li>Bygningsdelen har en feil utførelse, en skade (eller symptomer på skade), sterk slitasje; eller nedsatt funksjon, og det er behov for tiltak; eller</li><li>det er kort gjenværende brukstid; eller</li><li>bygningdelen er skjult og kan ha en feil/skade eller være utgått på dato. Det kan være behov for tiltak; eller</li><li>det er grunn til overvåking av denne bygningsdelen for å sikre mot større skade og følgeskader; eller</li><li>særlig fuktutsatt konstruksjon hvor dokumentasjon på riktig utførelse ikke foreligger eller at det er en særlig fuktutsatt konstruksjon uten inspeksjonsmulighet.</li></ul>
<b>TG 3</b>		<b>Store eller alvorlige avvik</b> <ul style="list-style-type: none"><li>Total funksjonssvikt. Bygningsdelen fyller ikke lengre formålet; eller</li><li>det er fare for liv og helse; eller</li><li>det er et akutt behov for tiltak (strakstiltak); eller</li><li>det er avvik fra lover og forskrifter som gjelder den aktuelle bygningsdelen eller byggverket.</li></ul>
<b>TG IU</b>		<b>Ikke undersøkt</b> <ul style="list-style-type: none"><li>TGIU skal kun brukes unntaksvis. Eksempler kan være snødekket tak eller krypkjeller uten inspeksjonsmulighet på undersøkelsestidspunktet; eller</li><li>bygningdelen eller arealet eller rommet er ikke tilgjengelig for inspeksjon på tidspunktet for analysen. Dersom TGIU omfatter særlig fuktutsatte konstruksjoner, skal dette angis særlig.</li></ul>

RYGGAVEIEN 275 - 5057/171/0/98/0/0

## Eiers plikter i forkant av tilstandsanalysen:

Forut for tilstandsanalysen skal det foreligge en egenerklæring fra eier. Eier skal fremskaffe relevant dokumentasjon for boligen. Dette gjelder for eksempel kvitteringer, samsvarserklæringer, kontrollseddel fra brann/ feiervesenet etc.

Eier skal legge forholdene til rette for inspeksjon, inkludert å gi adgang til bygningsdeler og rom.

## Nivå av analysen

- Tilstandsanalysen utføres ved grundige visuelle observasjoner kombinert med undersøkelser, nødvendige målinger, bruk av egnede instrumenter og registreringer.
- Det kan utføres inngrep i form av hulltaking i vegg eller etasjeskiller ved bad og i rom under terreng for undersøkelse av fukt ved mistanke til alvorlige avvik. (Ref. Forskrift til avhendingslova (tryggere bolighandel).
- Alle bygningsdeler som nevnt i rapporten vil bli undersøkt, med stor vekt på de områdene som takstmannen, erfaringsmessig, kjenner som svake punkter og hvor det kan oppstå konflikter i etterkant.
- I en tilstandsanalyse av f.eks leiligheter (andel, selveier og aksje) er enkelte bygningsdeler ikke inkludert, hvis de ikke er relevante for den aktuelle boligen.
- Den bygningsdeler skal flytte på tepper, møbler og annet inventar når det er nødvendig for å komme til det rommet eller den bygningsdelen som skal undersøkes. Dette gjelder likevel ikke for særlig tunge møbler og inventar, når disse ikke skjuler vesentlige installasjoner eller innretninger, og det heller ikke er andre grunner til å mistenke at flytting vil kunne avdekke vesentlige forhold

Selv om takstmannens analyser er svært grundig, kan det forekomme skjulte feil og mangler. For boliger er referansenivået for de ulike rom og bygningsdeler gitt som krav til tilstandsgrad TG 1, det vil si uten skader og fagmessig riktig utført og i henhold til gjeldende lov/forskrift som gjelder for den aktuelle boligen der ikke tilleggene angir annet. Generelt er referansenivået byggeforskrifter som var gjeldende når bygningen/bygningsdelen ble byggesøkt.

For alle TG 3 og TGIU anbefales det tiltak i form av ytterligere undersøkelser for å avdekke årsak og skadeomfang som grunnlag for et mer detaljert kostnadsoverslag.

## Forutsetninger

- På bakgrunn av dagens strenge krav til fallsikring vil tak og taktekkning normalt besiktiges fra bakkenivå og eventuelt stige der dette er forsvarlig etablert. Svill og innvendige konstruksjoner vil ikke bli kontrollert med mindre dette anses som en ytterst nødvendighet og der dette er tilgjengelig.
- Svill, bindingsverk og lukkede konstruksjoner vil ikke bli kontrollert med mindre dette anses som en ytterst nødvendighet og der dette er tilgjengelig. Yttervegger, gulv på grunn, etasjeskillere og himling vil normalt ikke bli kontrollert med rettningsmålere for og finne eventuelle skjevheter, med mindre dette er opplyst i rapporten.
- Det gjøres oppmerksomt på at møbler og inventar over 25kg ikke blir flyttet på under befaringen.
- Boligen er ikke isolasjonsvurdert da dette krever avansert teknologi.

## Formål

Formålet med rapporten er å bidra til en enhetlig analyse og best mulig informasjon om boligen, som igjen vil føre til redusert konfliktnivå ved omsetning. Datagrunnlaget som kom frem ved tilstandsanalysen, kan også brukes til utarbeidelse av vedlikeholdsplaner og ved utleie.

For å unngå ulik tolkning av begreper som oppussing, vedlikehold, modernisering, rehabilitering med videre er det i rapporten konsekvent brukt begrepet tiltak. Tiltak er arbeider som skal til for å lukke et avvik. Rapporten erstatter ikke selgers opplysningsplikt eller kjøpers undersøkelsesplikt ved eierskifte. Tilstandsrapporten gir en beskrivelse og vurdering av byggverk og bygningsdeler som takstmannen har observert, og som har betydning ved eierskifte. Tilbakeholdt eller uriktig informasjon som har betydning for vurderingen, er ikke takstmannens ansvar. Rapporten er likevel ingen garanti for at det ikke kan finnes skjulte feil, skader og mangler.

Rapporten gir normalt ingen vurdering av boligens tilbehør, som hvitevarer, brunevarer og annet inventar. Dette gjelder også om tilbehøret er integrert. Produktnavn nevnes ikke.



## Struktur og referansenivå

Rapportens omfang, struktur, metode og begrepsbruk følger i hovedsak Norsk Standard NS 3600:2018 (Teknisk tilstandsanalyse ved omsetning av bolig), NS 3424:2012 (Tilstandsanalyse av byggverk) og veiledningene til disse. Referansenivået som brukes i rapporten er forhåndsdefinerte krav til tilstand som tilsvarer tilstandsgrad 0 (TGO).

Normalt vil referansenivået være byggeskikken og tilstanden ved byggeåret for boligen eller bygningsdelen. Rapporten beskriver avvik, altså en tilstand som er dårligere enn referansenivået. Rapporten framhever normalt ikke positive sider ved boligen ut over det som fremgår av tilstandsgraden på rom og bygningsdeler. Ved TGO og TG1 gis det normalt ingen begrunnelse for valg av tilstandsgrad, fordi bygningen eller bygningsdelen da bare har normal slitasje. For anbefalte tiltak ved TG2 og TG3 må leser av rapporten vurdere om tiltakene er nødvendige og lønnsomme. Den bygningsfaglige skal også gi et sjablonmessig anslag på hva det vil koste å utbedre rom eller bygningsdeler som gis tilstandsgrad 3.

NS 3424 (Tilstandsanalyse av byggverk) har undersøkelsesnivåer fra 1 til 3. Tilstandsrapporten er basert på undersøkelsesnivå 1, som er laveste nivå. Dette betyr at tilstandsanalysen utføres ved visuelle observasjoner kombinert med undersøkelser, målinger og bruk av instrumenter og registreringer. Tilstandsanalysen omfatter ikke destruktive inngrep. Det kan utføres inngrep i vegg ved bad og i rom under terreng for undersøkelse av fukt ved mistanke om alvorlige avvik, samt at selger/ hjemmelshaver godkjenner inngrepet.



## Tilleggsundersøkelser

### Piper og ildsteder:

Grundig undersøkelse av piper og ildsteder anbefales utført i samråd med offentlige godkjenningsmyndigheter som for eksempel det lokale brann og feiervesenet.

### Elektrisk anlegg og brannforebyggende tiltak:

Ved omsetning av bolig vil man ofte få endring i bruk av det elektriske anlegget. Takstmannen anbefaler på generelt grunnlag at en registrert elektroinstallatør foretar en kontroll av boliginstallasjon ved eierskifte.

Dette kan for eksempel være en rapport fra periodisk kontroll av boliginstallasjon i henhold til NEK 405-2, som omfatter kontroll av både det elektriske og det branntekniske anlegget.

RYGGAVEIEN 275 - 5057/171/0/98/0/0



## Øvrig info

Svill og innvendige konstruksjoner kontrolleres normalt ikke.

Yttervegger kontrolleres normalt ikke med retningsmålere med mindre det er mistanke om skjevheter/setningskader.

Med mindre det fremgår at et rom eller en bygningsdel skal undersøkes med målinger, at det skal bores hull, at det skal stikkes i treverk eller annet, skal den bygningsfaglige basere sine undersøkelser på det som er synlig.

Den bygningsfaglige skal flytte på tepper, møbler og annet inventar når det er nødvendig for å komme til det rommet eller den bygningsdelen som skal undersøkes. Dette gjelder likevel ikke for særlig tunge møbler og inventar, når disse ikke skjuler vesentlige installasjoner eller innretninger, og det heller ikke er andre grunner til å mistenke at flytting vil kunne avdekke vesentlige forhold.

Alle bygningsdeler er under vedvarende aldring og forventet levealder er oppgitt under levetidsbetraktninger. I mange tilfeller kan levetid i praksis være både kortere og lengre. Graden TG2 er i enkelte tilfeller benyttet på forhold og bygningsdeler som ikke har synlig svekkelse, men der normal levetid er marginal eller har usikker restlevetid.

Boligens tilstandsgrader er satt ut ifra tilstanden på befaringdagen. Det gjøres oppmerksomt på at enkelte elementer kan svikte eller forverres med tiden etter befaringdato.



## Om boligen

**Adresse:** Ryggaveien 275, 7130, BREKSTAD

**Matrikkel:** 5057/171/0/98/0/0

**Boligtype:** Enebolig

**Byggeår:** 2007

**Tomt:** 881.20 m<sup>2</sup>

**Type tomt:** Eiet

**Hjemmelshaver(e):** Berit Davidsen, Magne Strømskag

**Rekvirent:** Selger koordinerte takstmann gjennom megler

**Tilstede på befaring:** Takstmann og hjemmelshaver

**Byggetype:** Enebolig oppført i trekonstruksjon over støpt ringmur. Liggende kledning av trepanel. Takkonstruksjonen har saltaksform, tekket med takstein. Vinduer er gjennomgående fra byggeår med 2-lags glass.

**Hvordan er boligen tilknyttet vann:** Kommunalt

**Hvordan er boligen tilknyttet avløp:** Septik

**Adkomst:** Offentlig

### Overordnet faglig vurdering:

Boligen fremstår i normal god stand og uten noen vesentlige avvik utover normal bruksslitasje. Det er ikke registrert noen bygningsmessige strakstiltak utover normalt vedlikehold. Forørig vises til beskrivelser og vurderinger for de enkelte bygningsdeler i rapporten.

### Hindringer på befaringdagen

Boligen inneholdt flere møbler, garderobeskap eller annen inventar som takstmann ikke kunne flytte på. Dette begrenset en full undersøkelse av alle overflater.

### Vesentlige endringer/oppgraderinger etter byggeår:

Nei

### Øvrig informasjon om oppdraget

Ingen.

RYGGAVEIEN 275 - 5057/171/0/98/0/0



## Areal/oppmåling

Arealmålingene i denne rapporten skal måles etter nåværende standard NS 3940 : 2023, men også måles og beskrives etter tidligere standard, NS 3940 : 2012. Dette er i henhold til forskriften Tryggere Bolighandel som ble gjeldende fra og med 01.01.2022.

Arealer oppgis i hele kvadratmeter i denne rapporten, og gjelder for det tidspunkt rapporten er datert. Større arealer enn nødvendige åpninger for trapp, heissjakter og lignende regnes ikke med i etasjens areal. Rom som måles må være tilgjengelig, slik at det kan måles. Rommene kan stride mot byggeforskriftene, men likevel være måleverdige.

Noen rom kan ha skråhimling mot yttervegger. Dette er avgjørende for hvor mange m2 som blir godkjent som måleverdig. Takhøyden i rommet må være minst 1,9 meter og bredden minst 60 cm. For deler av rommet med skråtak skal likevel arealet inntil 60 cm utenfor høyden på 1,9 meter tas med i målingen, dvs omliggende areal der høyden er lavere enn 1,9 meter.

Internt bruksareal (BRA-i): Bruksareal av boenheten innenfor omsluttende vegger. Bruksenheten kan bestå av flere boenheter. Alle selvstendige boenheter kategoriseres som BRA-i. Eksternt bruksareal (BRA-e): Bruksareal av alle rom som ligger utenfor boenheten/boenhetene, men som tilhører denne/disse. Innglasset balkong mv (BRA-b): Bruksareal av innglasset balkong tilknyttet boenheten. I BRA-b inngår også innglasset veranda eller altan. Veggareal mellom innglasset balkong og annet bruksareal tillegges areal til innglasset balkong. Åpent areal (ikke bruksareal): Areal av terrasser og åpne balkonger tilknyttet boenheten. I åpent areal inngår også åpen veranda eller altan. Arealet måles til innside av rekkverk, brystning, parapet, skillevegg eller lignende avgrensning av arealet, eller som fotavtrykket der det ikke er ytre begrensninger som rekkverk ol.

2.etasje			
Primærrom 55 m <sup>2</sup>	Sekundærrom 10 m <sup>2</sup>	BRA (P-ROM + S-ROM) 55 m <sup>2</sup>	BTA 0 m <sup>2</sup>
Beskrivelse primærrom Gang, loftstue og 2stk soverom.		Beskrivelse sekundærrom 2stk boder.	
1.etasje			
Primærrom 110 m <sup>2</sup>	Sekundærrom 0 m <sup>2</sup>	BRA (P-ROM + S-ROM) 110 m <sup>2</sup>	BTA 0 m <sup>2</sup>
Beskrivelse primærrom Entre/gang, vaskerom, bad, 3stk soverom, stue og kjøkken.		Beskrivelse sekundærrom	
Totalt areal			
Primærrom 165 m <sup>2</sup>	Sekundærrom 10 m <sup>2</sup>	BRA (P-ROM + S-ROM) 165 m <sup>2</sup>	BTA 0 m <sup>2</sup>

Merknader om areal: Loftetasje har skråhimling mot yttervegger på flere rom. Dette er avgjørende for hvor mange m2 som blir godkjent som måleverdig. Takhøyden i rommet må være minst 1,9 meter og bredden minst 60 cm. For deler av rommet med skråtak skal likevel arealet inntil 60 cm utenfor høyden på 1,9 meter tas med i målingen, dvs omliggende areal der høyden er lavere enn 1,9 meter. Boligen er målt opp på best mulig måte med laser etter "NS 3940:2012" og "Takseringbransjens retningslinjer for arealmåling 2014". På grunn av møbler/innredning avviker deler av oppmålingen da noen mål er tatt høyere opp på veggen enn anbefalt. Vegger kan være skjeve og kan gi andre mål enn ved måling langs gulvet. Arealet er målt på stedet med laser. Rom defineres etter bruken av rommet på befaringdagen, selv om bruken kan være i strid med tidligere eller gjeldene byggeforskrifter.

RYGGÅVEIEN 275 - 5057/171/10/98/0/0

2.etasje			
BRA-i 55 m <sup>2</sup>	BRA-e 0 m <sup>2</sup>	BRA-b 0 m <sup>2</sup>	Åpent areal (TBA) 0 m <sup>2</sup>
Beskrivelse av BRA-i Gang, loftstue og 2stk soverom.	Beskrivelse av BRA-e	Beskrivelse av BRA-b	Beskrivelse av åpent areal

1.etasje			
BRA-i 110 m <sup>2</sup>	BRA-e 63 m <sup>2</sup>	BRA-b 0 m <sup>2</sup>	Åpent areal (TBA) 68 m <sup>2</sup>
Beskrivelse av BRA-i Entre/gang, vaskerom, 3stk soverom, bad, stue og kjøkken.	Beskrivelse av BRA-e Garasje (50m2) og utebod (13m2).	Beskrivelse av BRA-b	Beskrivelse av åpent areal Terrasse.

Sum areal			
BRA-i 165 m <sup>2</sup>	BRA-e 63 m <sup>2</sup>	BRA-b 0 m <sup>2</sup>	Åpent areal 68 m <sup>2</sup>

BOLIGENS TOTALE BRA (BRA-i,BRA-e,BRA-b)			
BRA 228 m <sup>2</sup>			

Merknader om areal: Boligen er målt opp etter ny standard NS3940:2023. Ikke-måleverdige gulvarealer som skyldes skråtak og lav himlingshøyde, oppgis som tilleggsinformasjon under ALH. Arealer som allerede er medregnet i BRA, skal ikke regnes med i ALH.

Ikke målbart areal (ALH)	Ikke måleverdige gulvarealer som skyldes skråtak og lav himlingshøyde, er oppgitt under som et tilleggsinformasjon. Arealer med lav himlingshøyde (ALH) måles på samme måte som BRA, men det skal sees bort fra krav til himlingshøyde. BRA og ALH summeres og samlet kalles dette for gulvareal (GUA).
--------------------------	---

2.etasje	
BRA 55 m <sup>2</sup>	ALH 18 m <sup>2</sup>
GUA 73	Beskrivelse av ALH Ikke målbart areal er målt mot knevegger i alle rom, fra målbart standard.

RYGGÅVEIEN 275 - 5057/171/10/98/0/0



## Oppsummert

Alle bygningsdeler med TG 2, TG 3 eller TG IU er oppsummert her. Dette gir et bedre bilde til leser av rapporten på hva man burde være ekstra obs på eller hvilke større mangler boligen har. Detaljert informasjon om eventuelle mangler vil du finne under de respektive bygningsdelene i rapporten.

### 7

## Bygningsdeler med TG 2

### TG 2

**Radonsikring:** Det er ikke utført måling av radon i boligen. På bakgrunn av byggeår er det trolig ikke etablert radonsperre i boligen. Det er ikke opplyst/dokumentert hva som ligger i grunnen som fuktspærre.

**Yttervegger / fasader:** Det er fra bakkenivå foretatt en visuell kontroll kombinert med stikkprøver på tilfeldig valgte områder. I den forbindelse registreres det ingen sopp eller råteskader i forbindelse med fasadene. Kledningen er i god stand. Utvendig kledning består av liggende trekledning. Ingen skader eller avvik avdekket ved visuell kontroll. Kun behov for normalt periodisk vedlikehold. Det ble ikke utført åpning av yttervegger på befaringdagen. Det registreres at vann ikke kan dreneres vekk fra terrassebord ved vegg. Dette vil forårsake skader i kledning og konstruksjon på sikt. Det må etableres spalte for drenering mot vegg og kledning må kontrolleres for skader som følge av dette. TG 2 grunnet dette.

**Vinduer / dører:** Det ble ikke registrert noen punkterte vindusglass under befaringdagen. Det ble foretatt en enkel funksjonstest av tilfeldig valgte vinduer i boligen. Det ble ikke bemerkt skader eller behov for tiltak utover normalt vedlikehold på befaringdagen. Ved enkel funksjonstest av ytterdør/ veranadør fungerte lukke- og låsemekanisme som normalt. Det ble ikke registrert skader eller tegn til "kniping" i karm. Dører fremstår i god stand. Det er bemerkt at det trekkes mellom dørbord og karm til balkongdøren. Dørbord er utvendig slitt pga vær. Alle vinduer i boligen er trevinduer med 2-lags isolerglass. Tilfeldig valgte vinduer ble funksjonstestet. Ingen avvik på lukkemekanismen. Ingen skader eller avvik på glass, pakninger eller utvendig beslag ble avdekket. Vinduer er i god stand. Det ble registrert noe fuktmerker og "sveling" i vindusforinger på stue. Det er anbefalt å bytte vindusforinger hvor dette har forekommet. TG 2 på grunn av dette.

**Balkong / terrasse:** Det er observert på befaringen bruk av impregnerte materialer. Etterlep på vedlikehold registreres. Tiltak må påregnes. Stedvis tilløp til råte i rekkverk og levegg avdekket. Terrassebord ligger helt inn til bordkledning/vegg, og det er oppsamling av vann ved vegg som ikke dreneres vekk. Dette vil forårsake fukt-/råteskade i bordkledning på sikt.

**Innvendige dører:** Innvendige dører er av malte lettdører med 4 speil. Glass i dør mellom gang og stue. Dørene har trekammer, uten pakning i karm. Dørbord til bad har skader i overflater og det anbefales utskifting av denne.

**Kjøkken:** Ved stikkprøvekontroll med fuktindikator på erfaringsmessig utsatte steder ble det ikke registrert negative fuktindikasjoner. Kjøkkenet vurderes å være i bruksmessig god stand med normal bruksslitasje. Hvitevarer ble ikke funksjonstestet. Det er eldre fuktmerker i nedre del av deksider ved kjøleskap. Det bemerkes at ventilator over stekesone er noe «treg» til å stoppe å justere. Ventilator trenger service.

**Frittstående uthus:** Det er støpt gulv i boden. Bindingsverkkonstruksjon vindtettet med vindspærre. Utvendig bekledd med liggende trekledning. Taket er tekket med takstein. Det bemerkes fuktmerker i boddør. Bygget har en enkel konstruksjon og standard.

RYGGAVEIEN 275 - 5057/171/0/P8/0/0

### 2

## Bygningsdeler med TG 3

### TG 3

**Bad - Totalvurdering av overflater:** Fuktskader i laminat på baderomsplater ble avdekket noe som indikerer at vann kan trekke inn i platene/konstruksjonen. Badet fungerer med dagens tilstand, men på grunn av påviste forhold bør det brukes med forsiktighet og jevnlig kontroll av overflater. Det registreres vindu i våtsone over badekar. Dette burde sikres mot vann/fukt. Det er utført tiltak med montering av tett dusjkabinett. TG 3 gis med bakgrunn i skader i tettesjiktet. Kostnadsestimat er satt for rørlegger og tømmer. Baderomsplater må byttes og rørlegger må rekvireres for demontering og remontering av vanninstallasjoner.

**Kostnadsestimat:** Tiltak mellom 10.000 – 50.000

**Bad - Totalvurdering av membran, tettesjikt og sluk:** Det ble avdekket skader/svikt i tettesjiktet på befaringdagen. Strakstiltak må påregnes. Skader/avvik gjelder veggplater bak dusj.

### 0

## Bygningsdeler med TG IU

### TG IU

### 1

## Dokumentasjon

Er det fremlagt dokumentasjon på utført reparasjoner, vedlikehold, installasjoner, ombygging eller lignende i boligen de siste 5 årene?

Nei

**Kommentar:**

Selger nevner at det foreligger nødvendig dokumentasjon på det som er utført under selgers botid.

Er selgers egenerklæring kontrollert?

Ja

**Kommentar:**

Selgers egenerklæring er gått igjennom med selger på befaringdagen. Selger vil etterfylle informasjon til egenerklæringskjema etter befaringdag.

Når ble egenerklæringen signert?

10.03.2025

RYGGAVEIEN 275 - 5057/171/0/P8/0/0

## 2 Lovlighet

### Er dagens bruk av boligen i samsvar med byggegodkjente tegninger?

Boligens planløsning og ulovlighetsmangler er kontrollert opp mot kommunepakken. Siste godkjente bygningstegninger er fra og samsvarer med dagens utforming av boligen.

### Er det fremlagt ferdigattest / midlertidig brukstillatelse?

Ja

### Kommentar:

Det foreligger ferdigattest for eiendommen.

### Er det avvik i forhold til rømningsvei, brannceller, dagslysflate, takhøyde eller andre forhold som kan medføre fare for helse, miljø og sikkerhet?

Nei

## 3 Grunnmur / fundamenter

TG 1 

Her vurderes fundament, søyler og pilarer dersom det er tilgjengelig. Byggegrunn angis hvis kjent. Dersom grunnmur vurderes, vurderer man om det er sprekker, riss, avskalling, skjevheter eller setninger. Grunnundersøkelser foretas ikke.

### Type fundament/grunnmur:

Støpt plate på mark, Ringmur

### Er det synlige sprekker/riss, skader eller skjevheter?

Nei

### Totalvurdering av grunnmur og fundament

### Kommentar:

Grunnforholdene i området er ukjente. Fundamenteringen er ikke vurdert da den ligger under bakkenivå. Det ble ikke observert sprekker eller skader mot synlige deler eller tegn til setninger på befaringsdagen.

På bakgrunn av forannevnte og visuelle observasjoner forøvrig vurderes grunnforholdene å være stabile. Det understrekes at det ikke er foretatt geotekniske undersøkelser av tomta.

Støpte ringmurselementer og støpt plate på mark. Ingen skader eller avvik avdekket.

### Anbefalte tiltak / ytterligere undersøkelser anbefales?

Nei

### Levetid:

⚠ Normal tid før utbedring av betongvegg eller murt vegg av blokker er 20-60 år.

RYGGAVEIEN 275 - 5057/171/0/98/0/0

## 4 Drenering

TG 1 

Her vurderes funksjon av drenering og utvendig fuktsikring. Undersøkelsen utføres som visuell kontroll av innvendig overflater, samt utvendig over terrengnivå. I tillegg gjøres en vurdering av alder i henhold til normal funksjonstid. Kontroller fallforhold fra grunnmur og annet som hindrer vannet i å renne bort fra boligen.

### Er det gjort arbeid på boligen etter originalt byggeår?

Nei

### Er det synlig grunnmursplast og topplst?

Nei

### Er det terrengfall fra grunnmur?

Nei

### Er takvann ledet bort fra bygning?

Ja

### Totalvurdering av drenering

### Kommentar:

Drenering og utvendig fuktsikring vurderes å fungere som tiltenkt.

### Anbefalte tiltak / ytterligere undersøkelser anbefales?

Nei

### Levetid:

⚠ Normal tid før vedlikehold av drencsystem med drencledninger er 1-5 år.

⚠ Normal tid før utskifting av drencsystem med drencledninger er 20-60 år.

RYGGAVEIEN 275 - 5057/171/0/98/0/0

## 5 Radonsikring

TG 2 

### Er det fremlagt dokumentasjon av radonmålinger i boligen?

Nei

### Kommentar:

Det er ikke innhentet prøver på radonmåling i boligen. Det er på generelt grunnlag anbefalt radonmåling i alle boliger.

Radon måles i becquerel per kubikkmeter og det finnes henholdsvis en tiltaksgrense og en grenseverdi for boliger. Det anbefales at det settes inn tiltak dersom målingen viser mer enn 100 Bq/m<sup>3</sup>, mens grenseverdien er satt til 200 Bq/m<sup>3</sup>.

### Totalvurdering av radon

### Kommentar:

Det er ikke utført måling av radon i boligen.

På bakgrunn av byggeår er det trolig ikke etablert radonsperre i boligen. Det er ikke opplyst/dokumentert hva som ligger i grunnen som fuktsperre.

## 6 Geologiske forhold

Her vurderes om boligen ligger i et område med flom og skredfare. Dette kan sjekkes opp mot NVE kartdata. Takstmannen foretar ikke geologiske undersøkelser på stedet da dette krever spesialkompetanse.

### Skred

Sikker plassering mot skred?

Ja

### Flom

Sikker plassering mot flom?

Ja

### Byggegrunn:

Stein, Sand

RYGGAVEIEN 275 - 5057/171/0/98/0/0

13/39

## 7 Yttervegger / fasader

TG 2 

Her vurderes om utvendig kledning / fasader har skader. Det gjøres tilfeldige stikktagninger i treverk fra bakkenivå. Detaljer og fagmessig utførelse er vurdert. Det vurderes også om tegn til svikt/skader i bærende konstruksjoner. Det gjøres tilfeldige stikktagninger i treverk fra bakkenivå. Yttervegger er ikke isolasjonsvurdert da dette krever avansert teknologi.

Er det gjennomført arbeider etter opprinnelige byggeår?

Nei

### Fasade

Liggende trekledning

Er det synlige sprekker / riss / skjevheter / setninger?

Ja

### Kommentar:

Ved visuell kontroll, kombinert med stikktagninger i kledningen fra bakkenivå registreres sprekker og slitte overflater, spesielt på værsiden. Som følge av dette må utvendige fasader påregnes noe hyppigere vedlikeholdsintervall i tiden som kommer.

Svill og innvendige konstruksjoner er ikke kontrollert.

Yttervegger er ikke kontrollert med krysslaser eller vater for evt retningsavvik.

Er det observert fuktskade / sopp / råte?

Nei

### Musetetting?

Ja

Lufting av kledning?

Ja

### Totalvurdering av yttervegger

#### Kommentar:

Det er fra bakkenivå foretatt en visuell kontroll kombinert med stikkprøver på tilfeldig valgte områder. I den forbindelse registreres det ingen sopp eller råteskader i forbindelse med fasadene. Kledningen er i god stand. Utvendig kledning består av liggende trekledning. Ingen skader eller avvik avdekket ved visuell kontroll. Kun behov for normalt periodisk vedlikehold.

Det ble ikke utført åpning av yttervegger på befaringdagen.

Det registreres at vann ikke kan dreneres vekk fra terrassebord ved vegg. Dette vil forårsake skader i kledning og konstruksjon på sikt. Det må etableres spalte for drenering mot vegg og kledning må kontrolleres for skader som følge av dette. TG 2 grunnet dette.

#### Levetid:

⚠ Normalt intervall for maling av ytterkledning er 10-12 år. Normal levetid (utskifting) for panel fra 40 - 60 år.

⚠ Normal tid før reparasjon av bindingsverk av tre er 40-80 år.

⚠ Normal tid før utbedring av betongvegg eller murt vegg av blokker er 20-60 år.

RYGGAVEIEN 275 - 5057/171/0/98/0/0

14/39

Her vurderes vinduer og ytterdører med hensyn til skader, lukkemekanismer, punkteringer og utvendige beslag. Kontrollere vinduenes og dørenes plassering i veggen, og vurderer om detaljene er egnet til å sikre mot vanninntrengning i konstruksjonen. Innvendige dører blir visuelt kontrollert og enkelt funksjonstestet. Det foretas stikkprøving av åpne/lukkemekanismer for tilfeldig valgte vinduer. Det presiseres at det ikke nødvendigvis er alle vinduer og dører på en bolig som er tilgjengelig for kontroll. Vinduer og dører vurderes også ut i fra alder.

#### Generell beskrivelse av vinduer

Trekarmsvinduer med 2-lags glass.

#### Generell beskrivelse av dører

Ytterdøren fra byggeår.

Trekarmsdører.

Balkongdør med 2-lags glass.

Innvendige dører er av såkalte lettører uten noen pakninger i karm.

#### Er det gjennomført arbeider etter opprinnelige byggeår?

Nei

#### Ble det registrert punkterte glass?

Nei

#### Totalvurdering av vinduer / dører

##### Kommentar:

Det ble ikke registrert noen punkterte vindusglass under befaringsdagen. Det ble foretatt en enkel funksjonstest av tilfeldig valgte vinduer i boligen. Det ble ikke bemerket skader eller behov for tiltak utover normalt vedlikehold på befaringsdagen.

Ved enkel funksjonstest av ytterdør/ veranadør fungerte lukke- og låsemekanisme som normalt. Det ble ikke registrert skader eller tegn til "kniping" i karm. Dører fremstår i god stand.

Det er bemerket at det trekker mellom dørbblad og karm til balkongdøren. Dørbblad er utvendig slitt pga vær.

Alle vinduer i boligen er trevinduer med 2-lags isolerglass. Tilfeldig valgte vinduer ble funksjonstestet. Ingen avvik på lukkemekanismen. Ingen skader eller avvik på glass, pakninger eller utvendig beslag ble avdekket. Vinduer er i god stand.

Det ble registrert noe fuktmerker og "sveling" i vindusforinger på stue. Det er anbefalt å bytte vindusforinger hvor dette har forekommet. TG 2 på grunn av dette.


#### Anbefalte tiltak / ytterligere undersøkelser anbefales?

Ja


##### Kommentar:

Det er anbefalt å bytte ut fuktskadede MDF foringer til vinduer dette gjelder.

#### Levetid:

-  Normal tid før utskifting av trevindu er 20-60 år.
-  Normal tid før vedlikehold av trevindu er 2-6 år.
-  Normal tid før kontroll og justering av vinduer, hengslede er 2-8 år.
-  Normal tid før utskifting av tredører og aluminiumsdører er 20-40 år.
-  Normal tid før kontroll og justering av tredører er 2-8 år.

#### Bilde



Balkongdør fremstår som slitt og med utette pakninger.

Her vurderes om det er sprekker og råte. Rekkverk vurderes i forhold til høyder og barnesikring. Fallforhold og eventuell tekking vurderes ikke med mindre tekkingen er fritt eksponert. Rekkverkshøyde og åpninger undersøkes mot gjeldende byggt teknisk forskrift på befaringstidspunktet (Referansenivå TEK 17, 1,0 m).

**Type:**

Terrasse

**Er det synlige tegn til feilkonstruksjon?**

Nei

**Er det etablert rekkverk?**

Ja

**Er rekkverkshøyden forskriftsmessig?**

Ja

**Er balkongen/terrassen/plattinger tekket?**

Nei

**Totalvurdering av balkong / terrasse****Kommentar:**

Det er observert på befaringen bruk av impregnerte materialer. Etterslep på vedlikehold registreres. Tiltak må påregnes. Stedvis tilløp til råte i rekkverk og levegg avdekket. Terrassebord ligger helt inn til bordkledning/vegg, og det er oppsamling av vann ved vegg som ikke dreneres vekk. Dette vil forårsake fukt/råteskade i bordkledning på sikt.

**Anbefalte tiltak / ytterligere undersøkelser anbefales?**

Ja

**Kommentar:**

Det anbefales utskifting av råteskadet rekkverk og levegg. Det anbefales å etablere spalte mellom bordkledning og terrassebord.

**Levetid:**

⚠️ Normalt intervall for overflatebehandling av verandaer/terrasser i tre er 5-9 år.

⚠️ Gjennomsnittlig levealder impregnert materialer er 20-30 år.

RYGGGAVEIEN 275 - 5057/171/0/98/0/0

**Bilde**

Det er tett mellom terrassebord og bordkledning/vegg.



Det er tett mellom terrassebord og bordkledning/vegg.



Det er råte i rekkverk og levegg.

RYGGGAVEIEN 275 - 5057/171/0/98/0/0



## 10 Takkonstruksjon

TG 1 

Her gjøres en utvendig visuell kontroll med hensyn til synlige råteskader, og svai / svanker som kan tyde på svekkelser. Sjekken av takkonstruksjonen er sett i sammenheng med observasjoner fra loft der hvor dette er tilgjengelig.

**Takkonstruksjon:**  
Saltak

**Inspisert fra:**  
På taket, Innvendig himling, Utvendig bakkenivå

**Er det synlige tegn til skader som nedbøyning/skjevheter, på synlige deler av takkonstruksjonen?**  
Nei

**Totalvurdering av takkonstruksjon**

**Kommentar:**  
Takkonstruksjonen er kontrollert uten at det er funnet noen vesentlige avvik utover normalen. Ingen nedsig eller skader er observert.

## 11 Loft

TG 1 

Her gjøres en utvendig visuell kontroll med hensyn til synlige råteskader, og svai / svanker som kan tyde på svekkelser. Det kontrolleres også om lufting av konstruksjonen er ivarettatt der dette er mulig. Inspeksjonen av takkonstruksjonen er sett i sammenheng med observasjoner fra kaldloft/knekott/inspeksjonsluker der hvor dette er tilgjengelig. Innredet loft/lukket takkonstruksjon kontrolleres kun innvendige overflater.

**Er loftet innredet?**  
Ja

**Er det foretatt endringer etter byggeår?**  
Nei

**Er konstruksjonen inspisert?**  
Ja

**Kommentar:**  
Konstruksjonen er inspisert via luker i knevegger på loft.

**Er det funnet avvik ved inspeksjon? (F.eks sprekker, fukt, sopp eller spor etter skadedyr)**  
Nei

**Er det symptom på utilstrekkelig lufting av takkonstruksjonen?**  
Nei

**Totalvurdering av loft**

**Kommentar:**  
Taket er oppført med w-takstoler med diffusjonsåpent undertak. Ingen skader eller avvik avdekket. Lufting vurderes å være ivarettatt.

RYGGGAVEIEN 275 - 5057/171/0/98/0/0

19/39

## 12 Taktekking og beslag

TG 1 

Her gjøres en utvendig kontroll av taktekking med hensyn til materialvalg, innfesting og overganger. Gjennomføringer i taktekkingen kontrolleres fra innsiden der dette er mulig. Tilstand på vindskier kontrolleres i forhold til materialvalg, skader og råte. Er det etablert fastmonterte stigerinn? Er det heldekkende beslag på pipegjennomføringen? Der det er tilgang til loft gjøres en innvendig inspeksjon med hensyn til lekkasjer. Der taktekking ikke er tilgjengelig for visuell kontroll kan TG angis på bakgrunn av alder og materialvalg. Vurderingen baseres fra bakkenivå med mindre det er sikkerhetsmessig forsvarlig å kontrollere på taket.

**Er det gjennomført arbeid etter opprinnelige byggeår?**  
Nei

**Inspisert fra:**  
På selve taket

**Taktekking:**  
Takstein

**Er det synlige avvik på beslag/indekning rundt pipe og andre taggjennomføringer?**  
Nei

**Er det registrert skader på vindskier eller andre takutstikk?**  
Nei

**Totalvurdering av taktekking og beslag**

**Kommentar:**  
Taket er tekket med betongtakstein. Taket fremstår som tett og i solid utførelse. Ingen ødelagte/knekte stein på befaringsdagen. Det er etter innvendig kontroll ingen tegn til lekkasjer gjennom tekkingen. Undertak er ikke kontrollert. Det ble ikke registrert skader eller symptomer på svikt. Tekkingen er vurdert å være i god stand.

Tekkingen hadde noe mosedannelse. Dette anbefales fjernet da mose forringer levetiden på tekkingen.

**Levetid:**

- ⚠ Forventet levetid på betongtakstein er 50-70 år.
- ⚠ Normal levetid på mekanisk festet takpapp er mellom 15-35 år.
- ⚠ Normal tid for reparasjon av mekanisk festet takpapp er mellom 5-15 år.
- ⚠ Normal intervall for utskiftinger av luftelyrer, ventilasjonssetter er 20-40 år.
- ⚠ Forventet levetid på gesims og takbeslag 15-35 år.
- ⚠ Forventet levetid på vindski/vannbord i tre 15-25 år.

RYGGGAVEIEN 275 - 5057/171/0/98/0/0

20/39

Bilde



## 13 Takrenner og nedløp

TG 1 

Her vurderes om det er synlig rustdannelse, mekanisk skade e.l. Alder og materialvalg vurderes i henhold til normal funksjonstid. TG angis på bakgrunn av den faktiske tilstanden. Avløp for overvann omfattes ikke av undersøkelsen, da dette ligger under bakkenivå. Innvendige nedløp på flate tak vurderes ikke da dette normalt er skjult i vegg/sjakt e.l.

**Type renner/nedløp:**  
Aluminium

**Totalvurdering av renner og nedløp**

**Kommentar:**

Takrenner og nedløp er utført i aluminium med spillbikk ført ned i takrenne på takfoten. Det gjøres oppmerksom på at avløpssystemet for taknedløp ikke er vurdert. Jevnlig rengjøring av takrenner anbefales for god avrenning.

**Anbefalte tiltak / ytterligere undersøkelser anbefales?**

Nei

**Levetid:**

⚠ Normal tid før maling av takrenner/nedløp i metall, malt er 5-15 år.

⚠ Normal tid før utskifting av takrenner/nedløp i sink eller plastbelagt stål er 25-35 år.

RYGGAVEIEN 275 - 5057/171/0/P8/0/0

RYGGAVEIEN 275 - 5057/171/0/P8/0/0

## 14 Bad

**Beskrivelse av våtrommets overflater**

Våtromsbelegg på gulv, baderomsplater på vegg og takplater i himling.

**Er det utført arbeider på våtrom etter byggeår?**

Nei

**Kommentar:**

Våtrommet er fra opprinnelig byggeår.  
Det er kun satt inn tett dusjkabinett etter opprinnelig byggeår (2020).

**Overflater**

Her vurderes overflater og eventuelle riss, sprekker i fuger, bom i fliser, samt spor etter zoologiske eller biologiske skadegjørere. På våtrom med vinylbelegg e.l på gulv, vurderes skader, riss, slitasje og alder.

**Er det skader eller andre avvik på overflater?**


Ja

**Kommentar:**


Det registreres fuktskader i baderomsplater bak dusjkabinett. Selger har montert tett dusjkabinett som ett tiltak mot skade. Det er 5stk baderomsplater med skader i dusjsone.  
Det registreres manglende støtte bak belegg bak dusj. (Se bilde)

Bilde


RYGGAVEIEN 275 - 5057/171/0/98/0/0



Det er fuktskader i baderomsplater på vegg i dusjsone. Det er utført tiltak mot videre skade, da selger har montert tett dusjkabinett.



Det er fuktskader i baderomsplater på vegg i dusjsone. Det er utført tiltak mot videre skade, da selger har montert tett dusjkabinett.



Det er fuktskader i baderomsplater på vegg i dusjsone. Det er utført tiltak mot videre skade, da selger har montert tett dusjkabinett.



Ved visuell kontroll av inspeksjon kan man se at det mangler støtte bak belegg, bak dusj. Det er lys gjennom belegg fra bad.

RYGGAVEIEN 275 - 5057/171/0/98/0/0

#### Er det fall til sluk?

Ja

#### Kommentar:

Det er utført med laser en kontroll av våtrommets fall mot sluk. Det er målt fra topp overflate ved dørterskel til topp overflate ved sluk. Det er registrert bra med fall, og over 2,5cm totalt.

#### Totalvurdering av overflater



#### Kommentar:

Fuktskader i laminat på baderomsplater ble avdekket noe som indikerer at vann kan trekke inn i platene/konstruksjonen. Badet fungerer med dagens tilstand, men på grunn av påviste forhold bør det brukes med forsiktighet og jevnlig kontroll av overflater.

Det registreres vindu i våtsone over badekar. Dette burde sikres mot vann/fukt.

Det er utført tiltak med montering av tett dusjkabinett.

TG 3 gis med bakgrunn i skader i tettesjiktet.

Kostnadsestimat er satt for rørlegger og tømrer.

Baderomsplater må byttes og rørlegger må rekvireres for demontering og montering av vanninstallasjoner.

#### Kostnadsestimat:

Tiltak mellom 10.000 – 50.000

#### Levetid:

⚠ Antatt normal forventet levetid for baderomspanel er 10-20 år.

⚠ Antatt normal forventet levetid for gulvbelegg på våtrom er 15-35 år.

### Membran, tettesjikt og sluk

Membran og tettesjikt vurderes ved å åpne slukrist, eventuelt ut i fra andre steder man kan komme til membranen uten å gjøre fysiske inngrep. Alder på membran vurderes i forbindelse med tilstandsgrad. På generelt grunnlag informeres det om at tekking (membran og mansjetter) ikke er kontrollerbare fordi dette bare kan gjøres ved å demontere fliser. Denne type destruktive undersøkelser blir aldri foretatt ved en tilstandskontroll for eierskifte rapport. Det forutsettes/forventes at bruk av tett eventuell membran er benyttet som fuktsikring bak og under flis. I tillegg undersøkes om det er tilstrekkelig fall til sluk. Anbefalt fall på badegulv er 1:100 og 1:50 lokalt i dusjsone.

#### Er sluk tilgjengelig for inspeksjon?

Ja

#### Kommentar:

Det er etablert et sluk i dusjsonen, samt et utpå gulvet ved badekar.

#### Er det synlig mansjett/ våtrombelegg under klemring i sluk?

Ja

#### Kommentar:

Gulvbelegget er lagt under klemring i sluk.

#### Bilde



Sluk i dusjsone. Det er lagt vinylbelegg under klemring i sluk.



Sluk under badekar. Det er lagt vinylbelegg under klemring i sluk.

#### Totalvurdering av membran, tettesjikt og sluk



#### Kommentar:

Det ble avdekket skader/svikt i tettesjiktet på befaringdagen. Strakstiltak må påregnes. Skader/avvik gjelder veggplater bak dusj.

#### Levetid:

⚠ Antatt normal levetid for plastsluk 30-50 år.

⚠ Antatt normal forventet levetid for våtromspanel er 10-20 år.

⚠ Antatt normal forventet levetid for gulvbelegg på våtrom er 15-35 år.

### Sanitært utstyr og ventilasjon

Her vurderes rør med vannstand i sluk ved tapping av tilknyttet utstyr. Avrenning vurderes ved åpen vannkran i servant/dusj. For skjulte anlegg uten dokumentasjon på utførelse vurderes kvalitet og alder. Sanitær vurderes ut fra riss, sprekker, svelling, skjolder og merker etter avdrøpp.

#### Tilstand på sanitært utstyr (skader, vanntrykk, avrenning)

Innredning fremstår i god stand og uten vesentlige avvik utover normal bruksslitasje.

#### Er det etablert avtrekk og lufttilførsel?

Ja

#### Kommentar:

Det er etablert mekanisk avtrekk via balansert luftagregat.  
Det er etablert tilluft via luftespalte mellom dørbled og dørterskel.

#### Sanitærutstyr:

Dusjkabinett, Badekar, Vegghengt toalett, Innredning med servant







#### Totalvurdering av sanitært utstyr og ventilasjon

TG 1 

#### Kommentar:

Rør- og avløpsanlegget i boligen fungerte etter enkel test av dette på stedet. Ingen lekkasje var å se på besiktigelsen. Videre kontroll av anlegget krever avansert teknologi. Dette ble ikke rekvirert.

#### Levetid:

-  Forventet levetid på rørinstallasjon er 30-50 år.
-  Antatt normal levetid for blandeventil 10-25 år.
-  Antatt normal levetid for plastrør 25-50 år.
-  Antatt normal levetid for utslagsvask, servant, klosett, badekar 20-50 år.
-  Antatt levetid for utskifting av tappebatterier er mellom 10-30 år
-  Antatt levetid for utskifting av klosett og servanter er mellom 20 og 50 år.

RYGGÅVEIEN 275 - 5057/171/0/98/0/0

#### Er det utført fuktmåling / hulltaking og/eller er innvendige konstruksjon inspisert?

Ja

#### Kommentar:

Det er utført hulltaking mot våtrommets vanninnstallasjon der det er antatt størst risiko for eventuelle vannlekkasjer/fuktskader. Hullet er utført fra tilstøtende rom på baksiden av våtrommets fuktsikring. Ingen forhøyede fuktverdier funnet.

#### Fuktsøk

Her vurderes fukt. Fuktmåling utføres ved å kontrollere fra tilstøtende rom og underliggende himling hvis dette er mulig. Fuktsøk utføres normalt ikke inne på våtrom med flisbelagte overflater, men i tilstøtende konstruksjon. Visuell kontroll av overflatene utføres for å se etter tegn til svikt/fuktskader.

#### Totalvurdering av fuktsøk

TG 0 

#### Kommentar:

Det er utført søk etter fukt fra tilstøtende rom der dette var mulig. Ingen tegn til forhøyede fuktverdier på baksiden av membran på tilfeldige valgte plasser.  
Badet framstod som tørt på befaringdagen.  
Badet belastes ikke med vann direkte på overflater. Fuktsøk ga ingen negative fuktutslag. Visuell kontroll av overflater ga ingen erfaringsmessige tegn til svikt og badet vurderes å være tørt og fri for fukt inne i konstruksjonen.

#### Bilde



Ved fuktmåling i konstruksjonen ble det ikke påvist fukt på befaringdag.

#### Anbefalte tiltak / ytterligere undersøkelser anbefales?

Ja

#### Kommentar:

Det anbefales utskifting av baderomsplater i dusjone.

RYGGÅVEIEN 275 - 5057/171/0/98/0/0

15

## Piper / ildsteder

TG 1 

Her undersøkes synlige skader på pipe. Kontroll av avstand og tilgjengelighetskrav for skorstein, samt feieluke. Tetthet og funksjon kontrolleres ikke. Skorsteiner over tak skal inspiseres når den bygningssakkyndige mener det er sikkerhetsmessig forsvarlig. Se etter avskalling, vurderer fuger og beslag, stabilitet og om høyden er forskriftsmessig. Hvis skorsteinen må inspiseres fra takfot, luke eller bakkeplan, gjøres det en skjønnsmessig vurdering av forholdene.

#### Type pipe:

Isolert stålpipe

#### Er det fremlagt rapport fra brann/feiervesen?

Ja

#### Er det påvist avvik som ikke er lukket/utbedret?


Nei

#### Totalvurdering av piper/ildsteder


#### Kommentar:

Boligen har en isolert stålpipe fra byggeåret. Ingen skader eller avvik avdekket.  
Ildsted i form av lukket vedovn.

#### Levetid:

-  Gjennomsnittlig levealder for piper 20-60 år.

## 16 Etasjeskiller/gulv på grunn

TG 1 

Etasjeskiller kontrolleres i forhold til nedbøyning, synlige svaier eller svanker. Bruk av krysslaser eller rettholt blir ikke benyttet med mindre dette er beskrevet.

**Type:**

Betong, Tre/bjelkelag

**Er det observert eller målt skjevheter, svanker eller svikt?**

Nei

**Totalvurdering av etasjeskille**

**Kommentar:**

Etasjeskiller er trebjelkelag.

Gulv på grunn er av betong.


Det ble ikke foretatt nivellering av denne/disse for å finne eventuelle retnings og/eller overflateavvik. Det ble heller ikke foretatt avviksmålinger av veggene, men ved visuell observasjon er både vegger og gulv vurdert til ikke å ha avvik utover akseptable toleranser.

Det er ikke registrert forhold som tyder på svekkelser i konstruksjonen.

**Anbefalte tiltak / ytterligere undersøkelser anbefales?**

Nei

**Levetid:**

 Normalt intervall for utbedring/reparasjoner av etasjeskiller i trebjelkelag 40 - 80 år.

RYGGÅVEIEN 275 - 5057/171/0/98/0/0

## 17 Trapp

TG 1 

Trapper kontrolleres i forhold til skader, slitasje, lysåpning, trinn, rekkverk og barnesikring vurderes i henhold til gjeldende lovverk.

**Er det tilstrekkelig høyde på rekkverk og generell sikring av trapp (mellom trinn og lysåpning i rekkverk)?**

Ja

**Kommentar:**

Lukket utførelse med håndløper på vegg i øvre del av trapp.

Manglende håndløper mot yttervegg.

**Totalvurdering av trapp**

**Kommentar:**


Innvendige trapp i lukket utførelse av tre fra byggeåret. Ingen avvik utover normal slitasjegrad.

**Anbefalte tiltak / ytterligere undersøkelser anbefales?**

Nei

**Levetid:**

 Normalt intervall for maling/lakking av innvendig trapp er 5-9 år.

 Normal forventet levetid på trapp i tre 15-30 år.

RYGGÅVEIEN 275 - 5057/171/0/98/0/0

## 18 Øvrige rom

TG 1 

**Totalvurdering**

**Kommentar:**

Øvrige rom som stue, gang og soverom er besiktiget uten vesentlige avvik av det man kan forvente av alder og normal bruksslitasje.

## 19 Innvendige dører

TG 2 

### Totalvurdering

#### Kommentar:


Innvendige dører er av malte lettdører med 4 speil.

Glass i dør mellom gang og stue.

Dørene har trekarm, uten pakning i karm.

Dørblad til bad har skader i overflater og det anbefales utskifting av denne.

### Bilde



Dørblad til bad.

RYGGAVEIEN 275 - 5057/171/10/98/0/0

31/39

## 20 Vaskerom / teknisk rom

TG 1 

### Totalvurdering

#### Kommentar:

Vaskerommet fremstår i god stand og våtrommets tettesjikt er ivaretatt.

På overflater er det gulvbelegg på gulv, baderomsplater på vegger og takess i himling.

Det er etablert sluk i gulvet, med vinylbelegg under klemring.

Vaskerommet innehar opplegg for vaskemaskin med kran og avløp, vegghengt toalett og innredning med nedfelt vask.

Av tekniske installasjoner innehar rommet varmtvannsbereder med varmekolbe for vannbåren varme, vannfordelerskap til vannbåren varme, rør-i-rør skap og sikringssskap.

Hovedstoppekran til vann er plassert inne i rommet.

### Bilde



Varmtvannsbereder med varme til vannbåren gulvvarme.

RYGGAVEIEN 275 - 5057/171/10/98/0/0

32/39

Her vurderes om det er støvcondens, heksesot og svartesopp. Det vurderes også om det er knirk, fuktskjolder og fuktskader, spesielt under og rundt oppvaskmaskin, varmtvannsbereder og kjøleskap. Forøvrig vurderes, vanntrykk, avløp og røropplegg. Kjøkkeninnredningen vurderes med hensyn til riss, sprekker og alder.

#### Er det symptom på fuktskader i området rundt vask, kjøleskap eller oppvaskmaskin?

Ja

##### Kommentar:

Det er fuktskader i dekkplate ved kjøleskap, mot gulv.

#### Fungerer avtrekk over stekesone?

Ja

##### Kommentar:

Det er etablert mekanisk avtrekk i egen kanal over stekesone.

#### Generell beskrivelse av innredning

Folierte skrog med profilerte fronter og laminert benkeplate.

Plater på vegg over benkeplate.

#### Integrerte hvitevarer:

Oppvaskmaskin, Platetopp, Stekeovn, Mikrobølgeovn

#### Er det etablert komfyrvakt / automatisk vannstopper?

Nei

##### Kommentar:

Det er ikke etablert noen av delene. Dette er på generelt grunnlag anbefalt for å ivareta sikkerhet mot evt brann og vannlekkasjer.

Det er krav til fastmontert komfyrvakt i alle nye boliger fra 2010 i henhold til NEK 400. Denne skal monteres av elektroinstallatør. Ved oppussing gjelder kravet om fastmontert komfyrvakt dersom det legges opp ny kurs til platetopp/komfyr. De samme reglene gjelder fritidsboliger.

Hvis bygningens faste vanninstallasjon har et innendørs tappested hvor lekkasjevannet ikke vil renne til et sluk eller i et overløp, må det monteres en automatisk lekkasjestopper. Det samme gjelder for tilkoblingspunkter for produkter og utstyr som bruker vann, for eksempel vaskemaskin og oppvaskmaskin. Automatisk lekkasjestopper er en fuktfølger som gir signal til en ventil som stenger vanntilførselen.

#### Totalvurdering av kjøkken

##### Kommentar:

Ved stikkprøvekontroll med fuktindikator på erfaringsmessig utsatte steder ble det ikke registrert negative fuktindikasjoner.

Kjøkkenet vurderes å være i bruksmessig god stand med normal brukslitasje.

Hvitevarer ble ikke funksjonstestet.

Det er eldre fuktmerker i nedre del av dekk sider ved kjøleskap.

Det bemerkes at ventilator over stekesone er noe «treg» til å stoppe å justere. Ventilator trenger service.


#### Anbefalte tiltak / ytterligere undersøkelser anbefales?


Det anbefales etablering av komfyrvakt.


Det anbefales etablering av lekkasjevakt/ lekkasjesikring under innredningen med vanninstallasjoner.

Det anbefales service på ventilator.

#### Levetid:

 Antatt normal levetid på blandeventil 10-25 år.

 Forventet levetid på oppvaskmaskin er 10-15 år.

 Normal levetid på kjøkkeninnredning 20-60 år.

#### Bilde



Dekksider ved kjøleskap med begynnende skader.



Her vurderes ventilasjon ut ifra om det er avtrekk over tak eller via balansert luftbehandlingsaggregat, samt overstrømningsmulighet (tilluft) fra tilstøtende rom. Hvor er ventilasjonsaggregat eventuelt installert. Generell ventilering av oppholdsrom, våtrom og kjøkken. Ved synlige og tilgjengelige rør, sjekk materiale og sammenkoplingspunkter. Sjekk kondensisolasjon og termisk isolasjon. Lokalisering og sjekking av stoppekran. Stakeluker og lufting skal lokaliseres og undersøkes. Avløpskapasiteten skal undersøkes. Lukt fra avløpssystemet skal vurderes. Ved rør i rør, sjekk samleskap for tilgjengelighet, avløp til rom med sluk og foringsrør. Om materiale og type er kjent; vurder sammen med alder. For skjulte anlegg uten dokumentasjon vurderes kvalitet og alder. Det kontrolleres også hvordan boligen er oppvarmet.

**Er det utført arbeider på vann eller avløpsledninger etter byggeår?**

Nei

**Er vanntrykk tilfredsstillende ved prøving av to tappesteder samtidig?**

Ja

**Hvordan type oppvarming har boligen?**

Vannbåren varme  
Vedovn  
Varmepumpe

**Ventilasjon:**

Balansert ventilasjon

**Plassering av luftaggregat:**

Inne i knevegg på loft.

**Er varmtvannsberederen kontrollert?**

Ja

**Kommentar:**

Varmtvannsberederen er kontrollert uten noen avvik. lekkasjevann føres i lukket rom med sluk. Berederen er datert 2006 og rommer 198 / 120 liter.

**Totalvurdering av VVS**

**Kommentar:**

Ingen skader eller lekkasjer avdekket på synlige rørføringer.  
Vannrør av plast (rør-i-rørsystem). Plastavløp. Visuell kontroll og enkel funksjonstest ga ingen tegn til svikt. Normalt vanntrykk og god avrenning på avløpet.  
Rør- og avløpsanlegget fungerte ved en enkel test av dette på stedet. Videre kontroll av anlegget krever avansert teknologi. Dette ble ikke rekvirert. Utvendige stengekraner ble ikke søkt påvist.  
Boligen har balansert ventilasjonsanlegg med varmegjenvinner.  
Hvor ofte du bør skifte filter avhenger av forurensningsnivået i luften på stedet. Generelt sett så anbefales det å bytte filter en gang i året, fortrinnsvis i løpet av høsten, etter pollensesongen. I områder med mye partikler og forurensninger skal filter byttes vår og høst.

Ventilasjonsaggregat er plassert inne i knevegg på loft.


Sentralstøvsuger er plassert inne i knevegg på loft.


**Anbefalte tiltak / ytterligere undersøkelser anbefales?**


Nei

RYGGAVEIEN 275 - 5057/171/0/98/0/0

**Levetid:**

 Normal levetid på avtrekksvifte/ventilasjonsanlegg ca. 15 år.

 Forventet levetid på varmtvannsbereder er 25 år.

 Forventet levetid på rørinstallasjon er 30-50 år.

**Bilde**



Bildet viser rør-i-rør skap. Det er klargjort for vanninstallasjoner på loft.



Sentralstøvsuger etablert i knevegg på loftstue.

RYGGAVEIEN 275 - 5057/171/0/98/0/0

## 23 Elektrisk anlegg og samsvarserklæringer

Hvis det er mer enn fem år siden boligen sist hadde tilsyn, skal den bygningssakkyndige foreta en forenklet vurdering av det elektriske anlegget. Det kontrolleres etter tegn på termiske skader på kabler, brytere, downlights, stikkontakter og elektrisk utstyr. Sjekke at kabler er tilstrekkelig festet, samt kontrollere kabelinnføringer og hull i inntak og om sikringskap er tett så langt dette er mulig uten å fjerne kapslinger.

### Type sikringer:

Automatsikring

### Hvor er sikringskapet lokalisert?

Sikringskapet er etablert i vaskerom/ teknisk rom.

### Er det gjort arbeid på boligen etter originalt byggeår?

Ja

### Kommentar:

Det er montert elbil-lader i 2024. Ny kurs i forbindelse med dette.

### Foreligger det samsvarserklæring?

Ja

### Kommentar:

Det ligger samsvarserklæring i en boligmappa som selger har. Det er anbefalt å legge dette ut på den digitale boligmappa, boligmappa.no

### Er det kursfortegnelse i skapet?

Ja

### Ble det funnet synlige avvik?

Nei

### Spørsmål til selger: Løses sikringene ofte ut?

Nei

### Spørsmål til selger: Har det vært brann, branttilløp eller varmgang i anlegget?

Nei

### Hvordan er bereder tilkoblet strøm?

I 2014 kom det nye krav, der hvor at nye varmtvannsberedere som monteres over >1500W skal fast tilkobles. NEK400:823.55

Berederen er datert før 2014 og koblet til med stikkontakt.

### Anbefalte tiltak / ytterligere undersøkelser anbefales?

Ja

### Kommentar:

Anbefaler alltid en kontroll av EL-anlegget av EL-fagmann i forbindelse med eierskifte av bolig dette med bakgrunn i EL-sikkerhet og at takstmannen ikke innehar spesialkompetanse på EL-anlegg. Dersom EL-arbeider er utført etter 01. juli 1999 er det huseiers ansvar og oppbevare, eventuelt fremskaffe samsvarserklæring fra utførende elektriker.

RYGGÅVEIEN 275 - 5057/171/0/98/0/0

## 24 Brannslukkere og røykvarslere

Alle boliger skal ha slokkeutstyr som husbrannslange, eller brannslukningsapparat med skum eller pulver. - Hvis et skumapparat er det eneste slokkeutstyr du har må dette være på minimum 6 liter med effektivitetsklasse på minst 21 A. Hvis du har pulverapparat som eneste slokkeutstyr må dette være på minst 6 kilo.

### Er det brannslukkere i boligen?

Det registreres 2stk 6kg brannslukningsapparater i boligen på befaringdag.

Alle nye boliger skal ha brannalarmanlegg eller røykvarslere. Du må ha minst en røykvarslere i hver etasje. De skal være plassert slik at de kan oppdage og varsle om brann på kjøkken, i stua, sonen utenfor soverom og i sonen utenfor teknisk rom.

### Er det etablert røykvarslere?

Det er tilstrekkelig med røykvarslere i boligen i henhold til forskrifter.

Brannvarslingsanlegg er tilkoblet sentral som er etablert i gang.

### Bilde



RYGGÅVEIEN 275 - 5057/171/0/98/0/0

## 25 Innvendige overflater

TG 1 

### Overflater gulv

På gulv er det vinylbelegg og laminat.

### Overflater vegg / himling

På vegger er det malte panelplater og veggplater med tapet. I himlinger er det takess og panel.

### Totalvurdering av overflater

#### Kommentar:

Overflater fremstår med normal slitasje ut fra alder.

De enkelte bygningsdeler sjekkes på tilsvarende måte som for boligen, og det skal gis en helhetsvurdering. Sjekk spesielt fuktinnsig. Vurder helheten i forhold til skjevhet, stabilitet.

#### Totalvurdering av bygget

##### Kommentar:

Garasje oppført med støpt plate på mark og støpt kant/mur.

Det er trekonstruksjoner over mur/betong, utvendig bekledd med liggende trepanel.

Takkonstruksjonen er ett saltak, med A-takstoler, diffusjonsåpent undertak, tekket med takstein.

Det er takrenner i plastbelagt stål.

Vinduer i tre med 1- og 2-lags glass.

Leddport med portåpner.

Isolert ytterdør med kattluke i dørbånd.

Garasje er inndelt i to rom, hvorav ett benyttes til garasje/biloppstilling og ett til bod/lager.

Bod er platekledd på vegger, isolert og med plast. Det er ikke anbefalt med plast på vegger i garasjer, da det er vekslende temperaturer og fuktnivå. Det kan oppstå kondens i slike rom, om man benytter dampspærre i konstruksjonen. Det er anbefalt å benytte vindspærre eller lignende papp. TG 2 på dette.

Det er uinnredet garasjeloft. Garasjeloft har GUA på 32m2 (ikke målbart gulvareal).

Trapp til garasjeloft mangler rekkverk og generell sikring. TG3 på denne.

Bygget fremstår med normal bruksslitasje.

RYGGAVEIEN 275 - 5057171/098/0/0

De enkelte bygningsdeler sjekkes på tilsvarende måte som for boligen, og det skal gis en helhetsvurdering. Sjekk spesielt fuktinnsig. Vurder helheten i forhold til skjevhet, stabilitet.

#### Totalvurdering av bygget

##### Kommentar:

Det er støpt gulv i boden. Bindingsverkkonstruksjon vindtettet med vindspærre.

Utvendig bekledd med liggende trekledning.

Taket er tekket med takstein.

Det bemerkes fuktmerker i boddør.

Bygget har en enkel konstruksjon og standard.

## EGENERKLÆRINGSSKJEMA

Til orientering vil dette skjema være en del av salgsoppgaven

Oppdragsnummer	69250025		
Adresse	Ryggaveien 275		
Postnummer	7130	Poststed	BREKSTAD
Er det dødsbo?	<input type="checkbox"/> Ja <input checked="" type="checkbox"/> Nei		
Salg ved fullmakt?	<input type="checkbox"/> Ja <input checked="" type="checkbox"/> Nei		
Har du kjennskap til eiendommen?	<input checked="" type="checkbox"/> Ja <input type="checkbox"/> Nei		
Når kjøpte du boligen?	2020	Hvor lenge har du bodd i boligen?	4år9mnd
Har du bodd i boligen siste 12 mnd?	<input checked="" type="checkbox"/> Ja <input type="checkbox"/> Nei		
I hvilket forsikringselskap har du tegnet villa/husforsikring?	Eika/Fremtind	Polise/avtalnr.	7577776
Selger1 fornavn	Berit Halsen	Selger1 etternavn	Davidson
Selger2 fornavn	Magne	Selger2 etternavn	Strømskag

#### SPØRSMÅL FOR ALLE TYPER EIENDOMMER

1. Kjenner du til om det er/har vært feil tilknyttet våtrommene, f.eks. sprekker, lekkasje, råte, lukt eller soppskader?

Nei  Ja

Hvis ja, beskrivelse

Når vi kjøpte i 2020 ble vi anbefalt å sette inn dusjkabinett i stedet for det dusjhjørnet som var der fra før. Dette pga. at det var en liten fuktet i skjøt mellom 2 badromsplater. Dette ble gjort som et tiltak fra vår side.

2. Kjenner du til om det er utført arbeid på bad/våtrom?

Nei  Ja, kun av faglært  Ja, av faglært og ufaglært/egeninnsats/dugnad  Ja, kun av ufaglært/egeninnsats/dugnad

Kommentar

3. Kjenner du til om det er/har vært tilbakeslag av avløpssvann i sluk eller lignende?

Nei  Ja

Kommentar

4. Kjenner du til om det er feil ved/utført arbeid/eller har vært kontroll på vann/avløp?

Nei  Ja, kun av faglært  Ja, av faglært og ufaglært/egeninnsats/dugnad  Ja, kun av ufaglært/egeninnsats/dugnad

Kommentar

5. Kjenner du til om det er/har vært problemer med drenering, fuktinnsig, øvrig fukt eller fuktmerker i underetasjen/kjellere?

Nei  Ja

Hvis ja, beskrivelse

Ved mye regn og vind kan det komme litt vann/lukt over terskel på venstre side av altandør på stua. Er en ubetydelig motstand i nedkant på dør når den åpnes.

6. Kjenner du til om det er/har vært problemer med illelukt/skorstein/pipe f.eks. dårlig trekk, sprekker, pålegg, fyringsforbud eller lignende?

Nei  Ja

Kommentar

7. Kjenner du til om det er/har vært f.eks. sprekker i mur, skjeve gulv eller lignende?

Nei  Ja

Kommentar

8. Kjenner du til om det er/har vært sopp/råteskader/insekter/skadedyr i boligen som: rotter, mus, maur eller lignende?

Nei  Ja

Kommentar

9. Kjenner du til om det er/har vært skjeggkre i boligen?

Nei  Ja

Kommentar

10. Kjenner du til om det er/har vært utettheter i terrasse/garasje/tak/fasade?

Nei  Ja

Kommentar

11. Kjenner du til om det har vært utført arbeid på terrasse/garasje/tak/fasade?

Nei  Ja, kun av faglært  Ja, av faglært og ufaglært/egeninnsats/dugnad  Ja, kun av ufaglært/egeninnsats/dugnad

Redegjør for hva som er gjort og når

12. Kjenner du til om det er/har vært utført arbeid på el-anlegget eller andre installasjoner (f.eks. oljetank, sentralfy, ventilasjon)?

Nei  Ja, kun av faglært  Ja, av faglært og ufaglært/egeninnsats/dugnad  Ja, kun av ufaglært/egeninnsats/dugnad

Firmanavn

Redegjør for hva som er gjort og når

12.1 Foreligger det samsvareklæring (i henhold til forskrift om elektriske lavspenningsanlegg)?

Nei  Ja

Hvis ja, beskrivelse

13. Kjenner du til om det utført kontroll av el-anlegget og/eller andre installasjoner (f.eks. oljetank, sentralfy, ventilasjon, varmepumpe)?

Nei  Ja

Kommentar

14. Har du ladeanlegg/ladeboks for elbil i dag?

Nei  Ja

Kommentar

15. Kjenner du til om ufaglærte har utført arbeid som normalt bør utføres av faglærte personer, utover det som er nevnt tidligere (f.eks. på drenering, murerarbeid, tømmerarbeid etc)?

Nei  Ja

Kommentar

16. Er det nedgravd oljetank på eiendommen?

Nei  Ja

17. Kjenner du til forslag eller vedtatte reguleringsplaner, andre planer, nabovarsel eller offentlige vedtak som kan medføre endringer i bruken av eiendommen eller av eiendommens omgivelser?

Nei  Ja

Kommentar

18. Kjenner du til om det foreligger påbud/heftelser/krav/manglende tillatelser vedrørende eiendommen?

Nei  Ja

Kommentar

19. Selges eiendommen med utleiedel, leilighet eller hybel e.l?

Nei  Ja

Kommentar

20. Er det foretatt radonmåling?

Nei  Ja

Kommentar

21. Kjenner du til om det er innredet/bruksendret/bygget ut kjeller eller loft eller andre deler av boligen?

Nei  Ja

Kommentar

22. Kjenner du til manglende brukstillatelse eller ferdiggattest?

Nei  Ja

Kommentar

23. Kjenner du til om det foreligger skade rapporter/tilstandsvurderinger eller utførte målinger?

Nei  Ja

Kommentar

24. Er det andre forhold av betydning ved eiendommen som kan være relevant for kjøper å vite om (f.eks. rasfare, tinglyste forhold eller private avtaler)?

Nei  Ja

Kommentar

**SPØRSMÅL FOR BOLIG I SAMEIE/BORETTSLAG/BOLIGAKSJESELSKAP**

25. Kjenner du til om sameiet/laget/selskapet er involvert i tvister av noe slag?

Nei  Ja

Kommentar

26. Kjenner du til vedtak/forslag til vedtak om forhold vedr. eiendommen som kan medføre økte felleskostnader/økt fellesgjeld?

Nei  Ja

Kommentar

27. Kjenner du til om det er/har vært sopp/råteskader/insekter/skadedyr i sameiet/laget/selskapet (fellesareal eller i andre boliger) som: rotter, mus, maur eller lignende?

Nei  Ja

Kommentar

28. Kjenner du til om det er/har vært skjeggkre i sameiet/laget/selskapet (fellesareal eller i andre boliger)?

Nei  Ja

Kommentar

Tilleggskommentar

**Boligselgerforsikring**

Jeg ønsker å tegne boligselgerforsikring, og bekrefter å ha mottatt og lest forsikringsvilkårene og informasjonsbrosjyre til selger i forbindelse med tegning av boligselgerforsikring. Forsikringen trer i kraft på det tidspunkt det foreligger en budaksept mellom partene, begrenset til tolv måneder før overtakelse. Ved oppgjørsoppdrag trer forsikringen i kraft når kontrakten er signert av begge parter, begrenset til siste 12 måneder før overtakelse. Jeg bekrefter med dette at eiendommen ikke er en næringsleilighet, at den ikke selges som ledd i næringsvirksomhet eller mellom ektefeller eller slektninger i rett oppstigende eller nedstigende linje, søsken, eller mellom personer som bor eller har bodd på boligeiendommen. Forsikringen er ugyldig dersom den tegnes i strid med forsikringsvilkårene. Jeg er innforstått med at eiendomsmeglere ikke har fullmakt til å gjøre unntak fra ovennevnte begrensninger. Jeg er oppmerksom på at 8% av total forsikringskostnad er honorar til Söderberg & Partners.

Jeg ønsker ikke å tegne boligselgerforsikring, men megler har tilbudt meg å tegne slik forsikring.

Jeg kan ikke tegne boligselgerforsikring ihht vilkår.

Jeg bekrefter at opplysningene er gitt etter beste skjønn. Jeg er kjent med at dersom jeg har gitt ufullstendige, uriktige eller misvisende opplysninger om eiendommen, vil selskapet kunne søke hel eller delvis regress for sine utbetalinger eller redusere sitt ansvar helt eller delvis, jfr. vilkår for boligselgerforsikring punkt 7.1 og forsikringsavtaleloven kapittel 4.


Jeg er orientert om mitt mulige ansvar som selger etter avhendingsloven, eventuelt etter kjøpsloven (aksjeboliger), og om forsikringsgiver sitt boligselgerforsikringstilbud. Jeg er klar over at avtale om forsikring er bindende. Jeg er også klar over at premietilbudet først kan påberopes når boligen er solgt (budaksept). Premietilbudet som er gitt av megler er bindende for forsikringsgiver i 6 – seks – måneder fra oppdragsinngåelse med megler. Etter dette vil premien og forsikringsvilkårene kunne justeres. Når premietilbudet ikke lenger er bindende for forsikringselskapet må egenerklæringskjemaet signeres på nytt og eventuelle endringer påføres. Det vil da være forsikringspremien og forsikringsvilkårene på ny signeringsdato som legges til grunn.

Det kan ikke tegnes boligselgerforsikring ved salg av boligeiendom i følgende tilfeller:

- mellom ektefeller eller slektninger i rett oppstigende eller nedstigende linje, søsken, eller
- mellom personer som bor eller har bodd på boligeiendommen og/eller
- når salget skjer som ledd i sikredes næringsvirksomhet/er en næringseiendom
- etter at boligeiendommen er lagt ut for salg.
- Ved salg av helårs- og fritidsbolig er det krav til at det foreligger tilstandsrapport i henhold til Forskrift til avhendingslova (tryggere bolighandel). Forsikringselskapet kan ved skriftlig samtykke akseptere tegning av forsikring også i ovennevnte tilfeller. Dersom selskapet ikke har gitt skriftlig samtykke, kan erstatningen bortfalle.
- Ved oppgjørsoppdrag trer forsikringen i kraft når kontrakten er signert av begge parter, begrenset til siste 12 måneder før overtakelse.

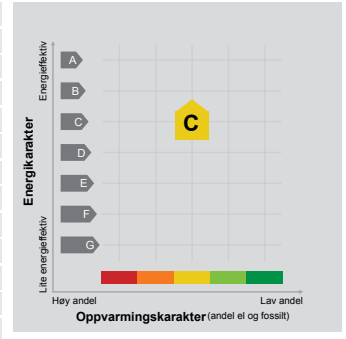
For øvrig oppfordrer selger potensielle kjøpere til å undersøke eiendommen grundig, jf avhendingslovens § 3-10 og kjøpslovens § 20 (aksjeboliger). Gyldig forsikring forutsetter at det for helårs- og fritidsbolig foreligger tilstandsrapport som er i henhold til Forskrift til avhendingslova (tryggere bolighandel).

Ved signering av nærværende skjema aksepteres at Söderberg & Partners og Idfy Norge AS ikke har ansvar for transaksjonen som tjenesten benyttes til, og ikke kan holdes ansvarlig for eventuelt tap av noen art som følge av brukerfeil, eventuelle feil ved Idfy Norge AS sine tjenester eller tredjeparts løsninger, herunder BankID.



# ENERGIATTEST

Adresse	Ryggaveien 275
Postnummer	7130
Sted	BREKSTAD
Kommunenavn	Østland
Gårdsnummer	171
Bruksnummer	98
Seksjonsnummer	—
Andelsnummer	—
Festenummer	—
Byggsnummer	21661996
Bruksenhetsnummer	H0101
Merkenummer	Energiatest-2025-94658
Dato	19.03.2025



**Energimerket** angir boligens energistandard. Energimerket består av en energikarakter og en oppvarmingskarakter, se i figuren. Energimerket symboliseres med et hus, hvor fargen viser oppvarmingskarakter, og bokstaven viser energikarakter.

**Energikarakteren** angir hvor energieffektiv boligen er, inkludert oppvarmingsanlegget. Energikarakteren er beregnet ut fra den typiske energibruken for boligtypen. Beregningene er gjort ut fra normal bruk ved et gjennomsnittlig klima. Det er boligens energimessige standard og ikke bruken som bestemmer energikarakteren. A betyr at boligen er energieffektiv, mens G betyr at

boligen er lite energieffektiv. En bolig bygget etter byggeforskriftene vedtatt i 2010 vil normalt få C.

**Oppvarmingskarakteren** forteller hvor stor andel av oppvarmingsbehovet (romoppvarming og varmtvann) som dekkes av elektrisitet, olje eller gass. Grønn farge betyr lav andel el, olje og gass, mens rød farge betyr høy andel el, olje og gass. Oppvarmingskarakteren skal stimulere til økt bruk av varmepumper, solenergi, biobrensel og fjernvarme.

Om bakgrunnen for beregningene, se [www.enova.no/energimerking](http://www.enova.no/energimerking).

**Målt energibruk 18 230 kWh pr. år**

Målt energibruk er gjennomsnittet av hvor mye energi boligen har brukt de siste tre årene. Det er oppgitt at det i gjennomsnitt er brukt:

18 230 kWh elektrisitet	0 kWh fjernvarme
0 liter olje/parafin	0 Sm <sup>3</sup> gass
0 kg bio (pellets/halm/flis)	0 liter ved

Strømskag, Magne Moen  
 -----  
 Signert av  
 Davidsen, Berit Halsen  
 -----  
 Signert av



This document is signed with the PAdES-format (PDF Advanced Electronic Signatures) by Signicat. This protects the document and its attachments from changes after signature.

Verified by  
SIGNICAT  
19.03.2025

### Hvordan boligen benyttes har betydning for energibehovet

Energi behovet påvirkes av hvordan man benytter boligen, og kan forklare avvik mellom beregnet og målt energibruk. Gode energivaner bidrar til at energibehovet reduseres. Energiforbruket kan også bli lavere enn normalt dersom:

- deler av boligen ikke er i bruk,
- færre personer enn det som regnes som normalt bruker boligen, eller
- den ikke brukes hele året.

### Gode energivaner

Ved å følge enkle tips kan du redusere ditt energibehov, men dette vil ikke påvirke boligens energimerke.

Energi merkingen kan kun endres gjennom fysiske endringer på boligen.

**Tips 1: Følg med på energibruken i boligen**

**Tips 2: Luft kort og effektivt**

**Tips 3: Redusér innnetemperaturen**

**Tips 4: Bruk varmtvann fornuftig**

### Mulige forbedringer for boligens energistandard

Ut fra opplysningene som er oppgitt om boligen, anbefales følgende energieffektiviserende tiltak. Dette er tiltak som kan gi bygningen et bedre energimerke.

Noen av tiltakene kan i tillegg være svært lønnsomme. Tiltakene bør spesielt vurderes ved modernisering av bygningen eller utskifting av teknisk utstyr.

**Tiltaksliste** (For full beskrivelse av tiltakene, se Tiltaksliste - vedlegg 1)

- Vask med fulle maskiner
- Spar strøm på kjøkkenet

- Fyr riktig med ved
- Redusér innnetemperaturen

Det tas forbehold om at tiltakene er foreslått ut fra de opplysninger som er gitt om boligen. Fagfolk bør derfor kontaktes for å vurdere tiltakene nærmere. Eventuell gjennomføring av tiltak må skje i samsvar

med gjeldende lovverk, og det må tas hensyn til krav til godt innneklima og forebygging av fuktskader og andre byggskader.

### Boligdata som er grunnlag for energimerket

Energi merket og andre data i denne attesten er beregnet ut fra opplysninger som er gitt av boligeier da attesten ble registrert. Nedenfor er en oversikt over oppgitte opplysninger, som boligeier er ansvarlig for.


Der opplysninger ikke er oppgitt, brukes typiske standardverdier for den aktuelle bygningstypen. For mer informasjon om beregninger, se <https://www.enova.no/energi/merking/om-energi/merkeordningen/om-energi/attesten/beregning-av-energi/merket/>.

<b>Bygningskategori:</b>	Småhus
<b>Bygningstype:</b>	Enebolig
<b>Byggeår</b>	2007
<b>Bygningsmateriale:</b>	Tre
<b>BRA:</b>	165
<b>Ant. etg. med oppv. BRA:</b>	2
<b>Detaljert vegger:</b>	Nei
<b>Detaljert vindu:</b>	Nei

### Teknisk installasjon

<b>Oppvarming:</b>	Elektrisk Varmepumpe Ved
<b>Ventilasjon</b>	Balansert ventilasjon





Ørland kommune

**Ferdigattest**

Etter plan – og bygningsloven av 14.juni 1985 § 99 nr. 1

**Er gitt for eiendom:**

Adresse	Gnr.	Bnr.	Fnr.	Snr.
Byskhaugen	71	98		

**Ansvarlig søker: Ingeniør T. Hagen AS**

**Tiltakshaver: Eskild Ervik Gundhus og Marie Therese Grønning**

**Tiltakets art: Nytt bygg - boligformål - over 70 m²**

Vedtatt av:	Vedtaksdato	Saksnr.
Virksomhetsleder plan, bygg og oppmåling	22.05.06	06/30

Dato kontroll:	Kontrollansvarlig:
17.01.07	Ing. T. Hagen AS

- Den kontrollansvarlige for utførelsen har sørget for sluttkontroll og avsluttende gjennomgang av kontrolldokumentasjon for det ferdige tiltaket. Gjennom dette har den kontrollansvarlige bekreftet overfor kommunen at kontroll er foretatt med tilfredsstillende resultat i samsvar med tillatelser og krav gitt i eller i medhold av plan- og bygningsloven.
- Bygninger eller deler av den må ikke tas i bruk til annet formål enn det tillatelsen fastsetter. Bruksendring krever særlig tillatelse jf. Pbl § 93.

Merknader:

Sted:	Dato:	Stempel/underskrift:
Brekstad	22.01.2007	Knut Berg

08.05.2006

Spør-Hus

høllHogen%  
Vedtekst 73, 7022 Hekland  
TELE 73 89 71 00  
Sveinung Hagen

hegghelms  
arkitektkontor AS  
Skolevegen 6 postboks 12 2340 LØTEN  
tlf: 62 50 80 90 / faks: 62 50 80 99

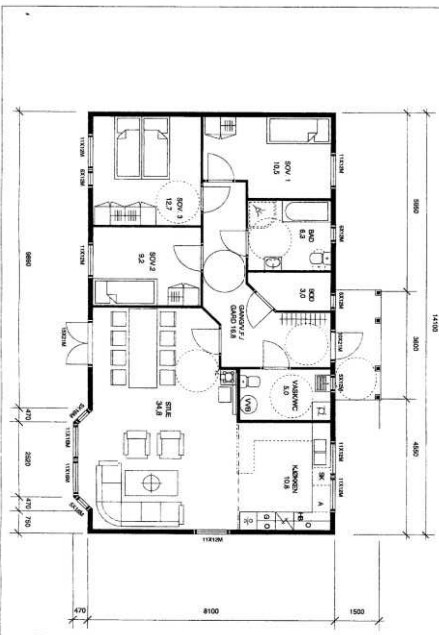
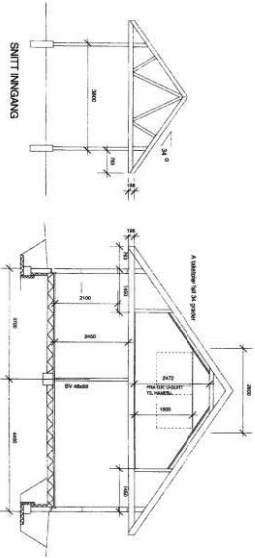
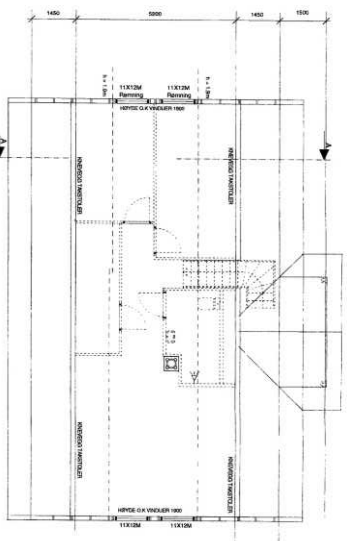
REV: 1.9.96 : 20.11.96 01.07.98 04.01.99  
Date: 06.05.06  
FASADER  
IDÉ 1.4.18-20  
Målestokk 1:100  
Arkiv: 7788

NB: Først for sikkerhet så skal det bygges i henheng til utveipplanen der gitt.  
Kunder: Marie-Therese S. Grønning & Eskild Ervik Gundhus Ørland kommune

ØRLAND KOMMUNE  
TELEFON: 73 89 71 00  
FAX: 73 89 71 01  
WWW.ØRLANDKOMMUNE.NO



AREAL	NET	BRUTT
1-etasje	1082	1082
2-etasje	558	558
Samm	1632	1632
Brukt Område:	104,7	104,7



**NB:** 2. etasje for oppheving av last ved regner  
 (oppheving av støttesøyler)

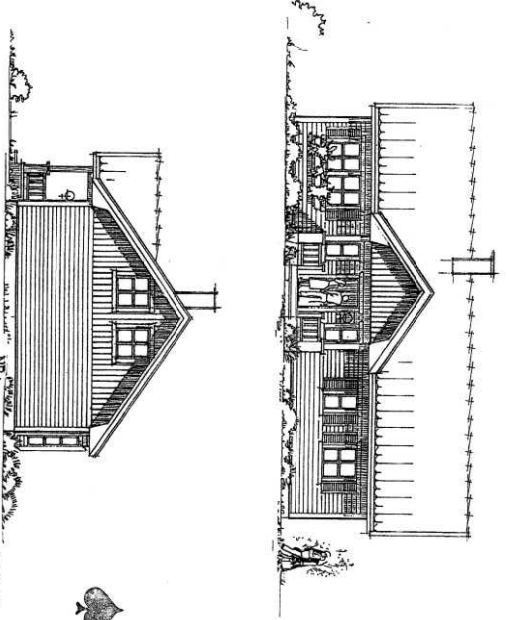
08.05.2006  
 01.07.98; 04.01.99  
 Dato: 06.06.96  
 REV: 13.96 - 20.11.96

**Kunde:** Mads-Thoresen & Gierding  
 Mads-Thoresen & Gierding  
 Østlandsveien 10  
 Gar 71, bnr 98  
 Østland kommunale

**PLANERSNITT IDÉ 141B-20**  
 Målestokk: 1:100  
 Arkivnr.: 7789

**Firma:** **ingulHøgen** %  
 Vestre Fosdalen 73, 7072 Høland  
 Tlf: 72 89 71 00  
 www.ingulhoggen.no  
 DUSNØY TILBUDNINGER PÅ VÅR EIERENHET OG PÅ VÅR KONTAKTPERSONER. ENKELT BILBETJENING, ENKELT BILKONTROLL, ENKELT BILREPARASJON, ENKELT BILVASKING, ENKELT BILVASKING OG ENKELT BILVASKING.

**hegghelms**  
 arkitektkontor AS  
 Skovveien 10  
 0650 Sandnessjøen  
 Telefon: 62 50 89 00 / Mobil: 62 50 89 99  
 E-post: info@hegghelms.no



**NB:** 2. etasje for oppheving av last ved regner  
 (oppheving av støttesøyler)

08.05.2006  
 01.07.98; 04.01.99  
 Dato: 06.06.96  
 REV: 13.96 - 20.11.96

**Kunde:** Mads-Thoresen & Gierding  
 Mads-Thoresen & Gierding  
 Østlandsveien 10  
 Gar 71, bnr 98  
 Østland kommunale

**PLANERSNITT IDÉ 141B-20**  
 Målestokk: 1:100  
 Arkivnr.: 7789

**Firma:** **ingulHøgen** %  
 Vestre Fosdalen 73, 7072 Høland  
 Tlf: 72 89 71 00  
 www.ingulhoggen.no  
 DUSNØY TILBUDNINGER PÅ VÅR EIERENHET OG PÅ VÅR KONTAKTPERSONER. ENKELT BILBETJENING, ENKELT BILKONTROLL, ENKELT BILREPARASJON, ENKELT BILVASKING, ENKELT BILVASKING OG ENKELT BILVASKING.

**hegghelms**  
 arkitektkontor AS  
 Skovveien 10  
 0650 Sandnessjøen  
 Telefon: 62 50 89 00 / Mobil: 62 50 89 99  
 E-post: info@hegghelms.no



**3 East**  
1 : 100

**5 South**  
1 : 100

**4 North**  
1 : 100

**6 West**  
1 : 100

**1 Plan**  
1 : 100

**2 Section 1**  
1 : 100

*Løstefase  
brudes til  
lager ved  
arkivstue via  
stige.*

**Garage**  
1 : 100  
A100

No.	Revision	Dato Sign.

	Udført af: <b>EMIL EDVIG GJØRDAL</b> Projekt: <b>Garage</b> Dato: <b>7/199</b> Status: <b>Skisse</b>
--	---

Projekt: <b>Garage</b> Dato: <b>04.02.11</b> Status: <b>A100</b>	Udført af: <b>EMIL EDVIG GJØRDAL</b> Projekt: <b>Garage</b> Dato: <b>04.02.11</b> Status: <b>A100</b>
--	--

**32.81**  
**22.19**  
**7/97**  
**1.41**  
**1.38**  
**8.48**  
**1.44**  
**25.03**  
**1.43**  
**1.0 m**  
**1.0 m**  
**28.24**  
**2.7 m**  
**7/4**  
**7/99**

*grundforudsættelsen  
den 23/6-06*

**Garage**  
1 : 200  
A101


No.	Revision	Dato Sign.

	Udført af: <b>EMIL EDVIG GJØRDAL</b> Projekt: <b>Garage</b> Dato: <b>7/199</b> Status: <b>Skisse</b>
--	---


Projekt: <b>Garage</b> Dato: <b>04.02.11</b> Status: <b>A101</b>	Udført af: <b>EMIL EDVIG GJØRDAL</b> Projekt: <b>Garage</b> Dato: <b>04.02.11</b> Status: <b>A101</b>
--	--

Estimote 3DScanner


© Corel Corporation. All rights reserved. Corel, the Corel logo, and Corel Design Suite are trademarks of Corel Corporation. All other names are trademarks of their respective owners.



1 3D View 1



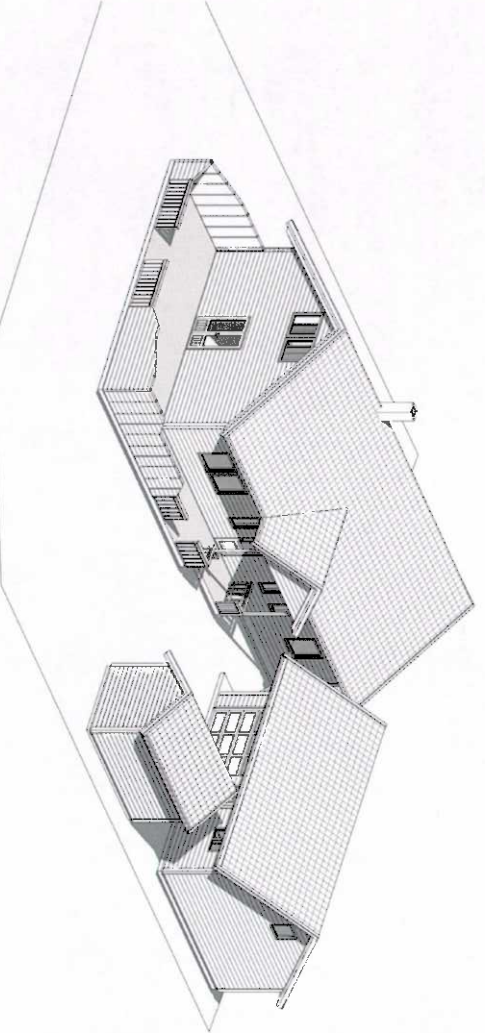
2 3D View 2

No.	Revision	Date Sign	 <b>Universitas Alauddin</b>		Nama Objek: <b>Estimote 3DScanner</b> Model File: <b>Render</b> File Path: <b>7198</b> Folder: <b>Garage</b>		Nama File: <b>Garage</b> Nama Folder: <b>Garage</b> Nama Objek: <b>Garage</b>		No. Dokumen: <b>01</b> No. Revisi: <b>01</b> Tanggal: <b>04-02-11</b> Nama: <b>A. Umbara</b>		No. Gambar: <b>01</b> No. Lembar: <b>11</b> No. Halaman: <b>11</b> Nama: <b>A. Umbara</b>		No. Gambar: <b>01</b> No. Lembar: <b>11</b> No. Halaman: <b>11</b> Nama: <b>A. Umbara</b>	
-----	----------	-----------	--	--	---	--	---	--	---	--	--	--	--	--

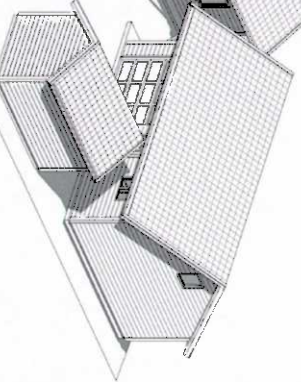
07-02-2011 22:56:18

Estimote 3DScanner


© Corel Corporation. All rights reserved. Corel, the Corel logo, and Corel Design Suite are trademarks of their respective owners.



1 3D View 1




2 3D View 2

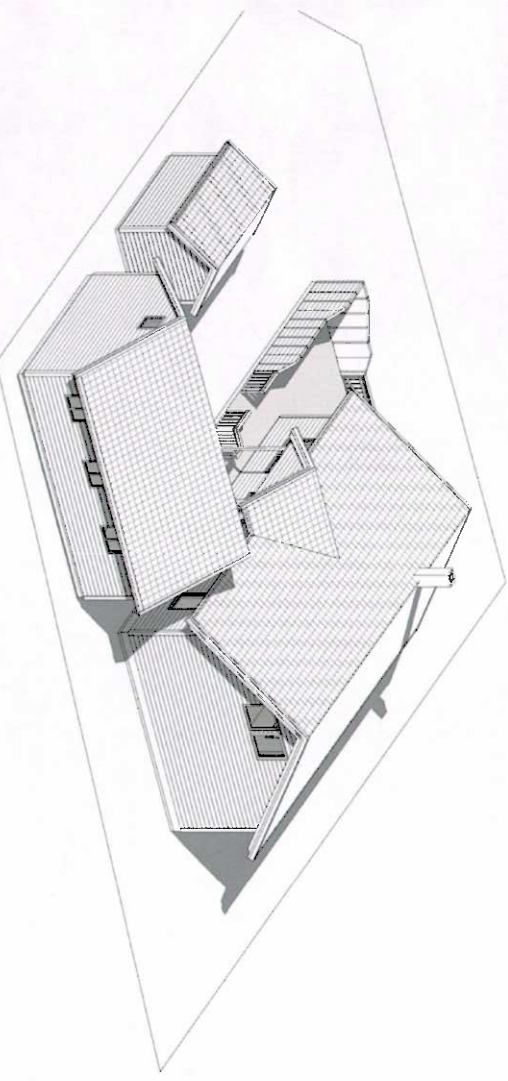
No.	Revision	Date Sign	 <b>Universitas Alauddin</b>		Nama Objek: <b>Estimote 3DScanner</b> Model File: <b>Render</b> File Path: <b>7198</b> Folder: <b>Garage</b>		Nama File: <b>Garage</b> Nama Folder: <b>Garage</b> Nama Objek: <b>Garage</b>		No. Dokumen: <b>01</b> No. Revisi: <b>01</b> Tanggal: <b>04-02-11</b> Nama: <b>A. Umbara</b>		No. Gambar: <b>01</b> No. Lembar: <b>11</b> No. Halaman: <b>11</b> Nama: <b>A. Umbara</b>		No. Gambar: <b>01</b> No. Lembar: <b>11</b> No. Halaman: <b>11</b> Nama: <b>A. Umbara</b>	
-----	----------	-----------	--	--	---	--	---	--	---	--	--	--	--	--

07-02-2011 1:22:54:58

No	Revisjon	Dato Sogn	
1			



Utskrift fra 71308 Ørland	Etablingsdato 11.05.2005 Areal 881,2 kvm Arealmerknad Beregnet Areal
---------------------------------	---



Utskrift fra 1103 A103	Etablingsdato 11.05.2005 Areal 881,2 kvm Arealmerknad Beregnet Areal
------------------------------	---

© 2019 Ambita Eiendomsmegling AS. Alle rettigheter forbeholdt. Ambita Eiendomsmegling AS er et selskap i Ambita Eiendomsmegling AS. Ambita Eiendomsmegling AS er et selskap i Ambita Eiendomsmegling AS.

### Matrikkelkart og -rapport (tilsvarende målebrev)

#### Matrikkelenhetens registerbetegnelse og adresse

<b>Matrikkelenhet:</b>	Gårdsnr 171, Bruksnr 98	<b>Kommune:</b>	5057 Ørland
<b>Adresse:</b>	Ryggaveien 275, gatenr 3615 7130 Brekstad	<b>Grunnkrets:</b>	102 Rønne
<b>Oppdatert:</b>	28.09.2019	<b>Valgkrets:</b>	5 Brekstad
		<b>Kirkesogn:</b>	9050201 Ørland

#### Eiendomsopplysninger

<b>Matrikkel:</b>					
<b>Type:</b>	Best. grunneiendom	<b>Tinglyst:</b>	Ja	<b>Reg.landbruksreg.:</b>	Nei
<b>Bruksnavn:</b>		<b>Matrikkelført:</b>	Ja	<b>Antall teiger:</b>	1
<b>Etableringsdato:</b>	11.05.2005	<b>Har festegrunn:</b>	Nei	<b>Seksjonert:</b>	Nei
<b>Areal:</b>	881,2 kvm	<b>Skyld:</b>			
<b>Arealkilde:</b>	Beregnet Areal				
<b>Arealmerknad:</b>					

**Om fullstendighet og nøyaktighet i matrikkelutskriften:**  
 Ambita tar forbehold om at informasjon som hentes fra Matrikkelen kan avvike fra de faktiske forhold, og at grensepunkter mv. kan mangle helt eller delvis eller være feil registrert i Matrikkelen. Ambitas eiendomsutskrift viser arealet som er en geometrisk beregning basert på eiendommens grenselinjer. I de tilfeller grensene er markert som fiktive brukes i stedet oppgitt areal hvis dette finnes i Matrikkelen. Ambita er ikke ansvarlig for tap som oppstår som følge av feil i Eiendomsutskriften.

**Ikke tinglyst eierforhold:**  
 Ingen ikke tinglyste eierforhold registrert på matrikkelenheten.

**Kulturminner:**  
 Ingen kulturminner registrert på matrikkelenheten.

I Matrikkelen fremgår kun informasjon om fredet kulturminne der det er registrert i Riksantikvarens arkiv på eiendom og bygning. Kulturminner som ikke er registrert i Matrikkelen kan dermed allikevel forekomme på eiendommen. Merk at disse opplysningene ikke omfatter informasjon om eventuell verning / verneklasse for eiendom eller bygningsmasse.

**Grunnforurensning:**  
 Ingen grunnforurensning registrert på matrikkelenheten.

I Matrikkelen fremgår kun informasjon om grunnforurensning som eventuelt er registrert på eiendommen i forurensningsmyndighetenes arkiver. Grunnforurensning som ikke er registrert kan dermed allikevel forekomme på eiendommen.

**Klage på vedtak i Matrikkelen:**  
 Ingen klage registrert på matrikkelenheten.

Forretninger:					
Type	Dato		Rolle	Matrikkel	Arealendring
Omnummerering	Forretning:	01.01.2020	Mottaker	5057/171/98	0,0
	Matrikkelført:	01.01.2020			
Omnummerering	Forretning:	01.01.2018	Mottaker	5057/171/98	0,0
	Matrikkelført:	01.01.2018			
Kart- og delingsforretning	Forretning:	11.05.2005	Avgiver Mottaker	5057/171/95 5057/171/98	-881,8 881,8
	Matrikkelført:				

**Byggingens arealer mv., antall boenheter****Bygning 1 av 3: Enebolig****Opplysninger om boliger/bruksenheter:**

Adresse	Nr	Type	BRA	Kjøkkenkode	Antall rom	Bad	WC
Ryggaveien 275	H0101	Bolig	163,0	Kjøkken	6	2	3

**Bygningsopplysninger:**

Næringsgruppe:	Bolig	Bebygd areal:		Rammetillatelse:	22.05.2006
Bygningsstatus:	Tatt i bruk	BRA bolig:	163,0	Igangset.till.:	01.06.2006
Energikilde:		BRA annet:		Ferdigattest:	
Oppvarming:		BRA totalt:	163,0	Midl. brukstil.:	
Avløp:		Har heis:	Nei	Tatt ibruk (GAB):	22.01.2007
Vannforsyning:				Antall boliger:	1
Bygningsnr:	21661996			Antall etasjer:	2

**Etasjeopplysninger:**

Nr	Ant. boliger	BRA:	Bolig	Annet	Totalt	BTA:	Bolig	Annet	Totalt
H01	1		109,0		109,0				
L01			54,0		54,0				

**Kulturminner:**

Ingen kulturminner registrert på bygningen.

**Bygning 2 av 3: Garasjeuthus anneks til bolig****Opplysninger om boliger/bruksenheter:**

Adresse	Type	BRA	Kjøkkenkode	Antall rom	Bad	WC
Ryggaveien 275	Unummerert bruksenhet					

**Bygningsopplysninger:**

Næringsgruppe:	Annet som ikke er næring	Bebygd areal:		Rammetillatelse:	09.09.2007
Bygningsstatus:	Tatt i bruk	BRA bolig:		Igangset.till.:	10.09.2007
Energikilde:		BRA annet:	13,0	Ferdigattest:	
Oppvarming:		BRA totalt:	13,0	Midl. brukstil.:	
Avløp:		Har heis:	Nei	Tatt ibruk (GAB):	10.10.2007
Vannforsyning:				Antall boliger:	
Bygningsnr:	21662216			Antall etasjer:	1

**Etasjeopplysninger:**

Nr	Ant. boliger	BRA:	Bolig	Annet	Totalt	BTA:	Bolig	Annet	Totalt
H01				13,0	13,0				

**Kulturminner:**

Ingen kulturminner registrert på bygningen.

**Bygning 3 av 3: Garasjeuthus anneks til bolig****Opplysninger om boliger/bruksenheter:**

Adresse	Type	BRA	Kjøkkenkode	Antall rom	Bad	WC
Ryggaveien 275	Unummerert bruksenhet					

**Bygningsopplysninger:**

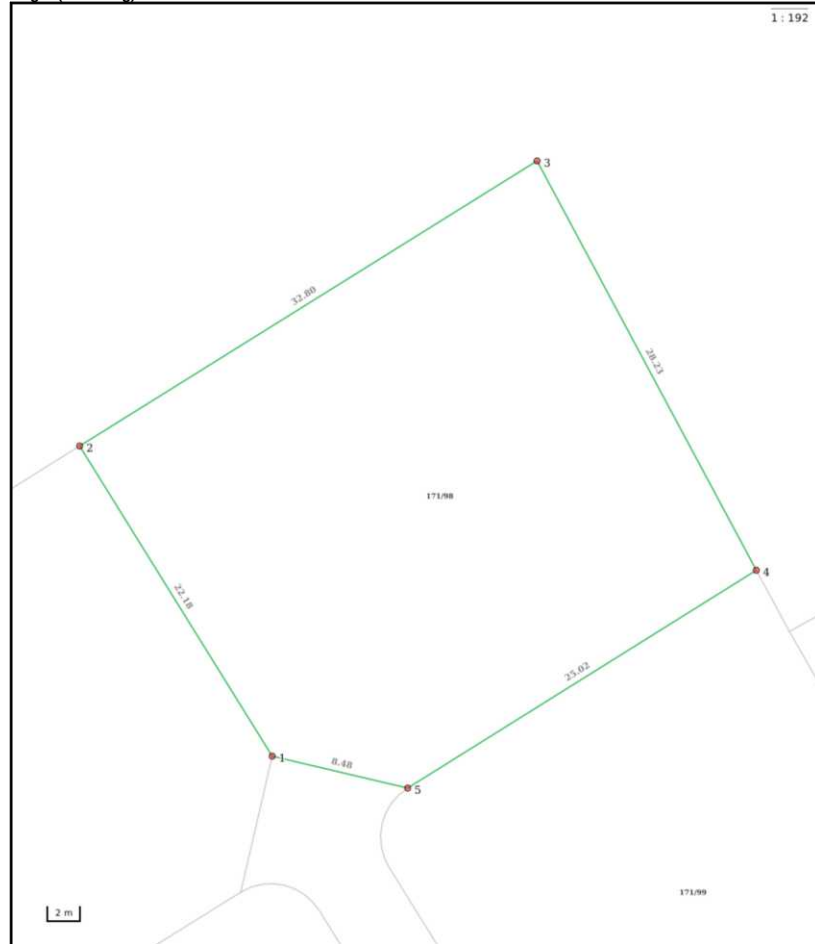
Næringsgruppe:	Annet som ikke er næring	Bebygd areal:	62,0	Rammetillatelse:	
Bygningsstatus:	Meldingssak registrert tiltak	BRA bolig:		Igangset.till.:	
Energikilde:		BRA annet:	51,0	Ferdigattest:	
Oppvarming:		BRA totalt:	51,0	Midl. brukstil.:	
Avløp:	Ingen kloakk	Har heis:	Nei	Tatt ibruk (GAB):	
Vannforsyning:	Privat ikke innlagt			Antall boliger:	
Bygningsnr:	300205711			Antall etasjer:	1

**Etasjeopplysninger:**

Nr	Ant. boliger	BRA:	Bolig	Annet	Totalt	BTA:	Bolig	Annet	Totalt
H01				51,0	51,0				



## Teig 1 (Hovedteig)



Nøyaktighet [standardavvik]		Hjelpelinjer		Symboler	
10 cm eller mindre	201 - 500 cm	— Vannkant	..... Fiktiv / Teigdeler	● Bygningspunkt	
11 - 30 cm	Over 500 cm	- - Veikant	..... Punktfeste	▲ Seifrak kulturminne	
31 - 200 cm	Ikke angitt			<small>se ambita.com/seifrak for fargeforklaring</small>	

## Areal og koordinater

Areal: 881,20m<sup>2</sup>

Arealmerknad:

Koordinatsystem: EUREF89 UTM sone 32

## Ytre avgrensing

Punkt	Nord	Øst	Lengde <sup>(*)</sup>	Målemetode	Nøyaktighet	Radius	Merke nedsatt i	Hjelpelinje	Grensepunkttype
1	7 065 517,02	531 405,33	22,18m	Terrengmålt		13	Jord	Nei	Offentlig godkjent grensemerke
2	7 065 534,67	531 391,89	32,80m	Terrengmålt		13	Ikke spesifisert	Nei	Ukjent
3	7 065 554,53	531 418,00	28,23m	Terrengmålt		13	Jord	Nei	Offentlig godkjent grensemerke
4	7 065 531,03	531 433,64	25,02m	Terrengmålt		13	Ikke spesifisert	Nei	Ukjent
5	7 065 515,87	531 413,73	8,48m	Terrengmålt		13	Jord	Nei	Offentlig godkjent grensemerke

(\*) Lengden fra punktet til neste punkt i rekken.



## Planbeskrivelse og planbestemmelser

### Strategisk utvikling av Ørland kommune

*Kommuneplanens arealdel 2014-2026*

REVIDERT ETTER STADFESTING HOS KOMMUNAL OG MODERNISERINGSDEPARTEMENTET  
07.02.2018

#### **INNHALDSFORTEGNELSE**

<b>1.0 FORMÅL</b> .....	<b>3</b>
1.1 Om kommuneplanens arealdel .....	3
1.2 Om planbeskrivelsen .....	3
1.3 Om planarbeidet .....	3
<b>2.0 PLANFORUTSETNINGER</b> .....	<b>4</b>
2.1 Gjeldende arealdel .....	4
2.2 Planprogram .....	4
<b>3.0 OVERORDNET PLANGREP</b> .....	<b>5</b>
3.1 Boligareal .....	5
3.2 Næringsareal .....	5
3.3 Støy .....	5
3.4 Landbruk .....	6
<b>4.0 FORSLAG TIL LØSNINGER</b> .....	<b>6</b>
4.1 Boligbygging .....	6
4.2 Næringsareal .....	9
4.3 Landbruksareal .....	10
4.4 Masseuttak/Steinbrudd .....	11
4.5 Bestemmelsesområder .....	11
4.6 Hensynssoner .....	12
4.7 Sjøarealene .....	16
4.8 Vindmøller .....	17
<b>5.0 KONSEKVENSTREDNING AV PLANFORSLAGET</b> .....	<b>17</b>
5.1 Virkninger av de enkelte utbyggingsområdene .....	17
5.2 Samlede virkninger av planforslaget .....	17
ANDRE RETNINGSLINJER FOR SAKSBEHANDLING .....	40
HENSYNSONE DETALJERING .....	42
HENSYNSONE BÅNDLEGGING .....	44
HENSYNSONE BEVARING .....	44
Opprettelse av hensynssone på gårdsnr. 82, matrikkelgården Austrått (ref. plankart hensynssone H550) .....	45
Uthaug – Fosens eneste fiskevær etter nordnorsk mønster (ref. plankart hensynssone H570_6) .....	47



Vedlegg – katalog over innspill nye utbyggingsområder se eget dokument

**Forsidefoto:**  
*Oddgeir Myklebust*

## 1.0 FORMÅL

### 1.1 Om kommuneplanens arealdel

Kommuneplanens arealdel er en plan for forvaltning av kommunens arealer og legges til grunn for all arealplanlegging og utbygging i kommunen. Den omfatter alt areal, både land- og vannareal.

Kommuneplanens arealdel 2014-2026 gjelder hele kommunen og erstatter tidligere arealdel og delplanene for Brekstad, Opphaug, Uthaug, Garten/Beian, Austrått og Storfosna/Kråkvåg. For Brekstad sentrum utarbeides det områdeplan.

Arealdelen består av plankart, planbeskrivelse, bestemmelser og retningslinjer.

- Plankartet viser arealbruken som planen fastlegger og som sammen med bestemmelser, fastlegger den juridisk bindende arealbruken.
- Planbeskrivelsen beskriver valg av løsninger som ligger til grunn for arealdisponeringene i plankartet..
- Retningslinjene gir utfyllende veiledning om planens faglige intensjoner og føringer for hvordan plan med bestemmelser kan påregnes praktisert.

### 1.2 Om planbeskrivelsen

Planbeskrivelsen beskriver planforutsetninger og hvilke grep som er tatt i planforslaget. Planbeskrivelsen inneholder også en konsekvensutredning.

### 1.3 Om planarbeidet

Kommuneplanens samfunns- og arealdel rulleres samtidig. Planprogrammet for arbeidet ble fastsatt av kommunestyret 01.11.13. For de overordnede føringene for planarbeidet vises det til samfunnsdelen.

Siden planoppstart er følgende prosess gjennomført:

- Kommunestyreseminar
- Folkemøte
- Fortløpende orienteringer/drøftinger i formannskap
- Befaring med formannskap
- Orientering i regionalt planforum

## 2.0 PLANFORUTSETNINGER

For de generelle planforutsetningene, vises det til samfunnsdelen. Her tas de arealspesifikke forutsetningene opp.

### 2.1 Gjeldende arealdel

Gjeldende arealdel ble vedtatt av kommunestyret 25.11.2004. Den består av hovedkart og delplaner for Brekstad, Opphaug, Uthaug, Garten/Beian, Austrått, Storfosna/Kråkvåg.

Til gjeldende arealdel ble det utarbeidet en rekke temakart. Noen av dem videreføres, noen må revideres og noen utgår. Status er som følger:

- *Jord og skog (videreføres)*
- *Fiskeri/havbruk (videreføres)*
- *Viktige viltområder (videreføres)*
- *Biologisk mangfold (videreføres)*
- *Hensynskart (utgår)*
- *Småskala vindkraftverk (utgår)*
- *Friluftsområder (under arbeid)*
- *Kulturminnekart (under arbeid)*

### 2.2 Planprogram

Felles planprogram for rullering av kommuneplanens samfunns- og arealdel ble vedtatt 01.11.13. I tillegg til strategiske valg definerer planprogrammet generelle prinsipper for arealdelen og for behandling av enkeltsaker som skal legges til grunn for planarbeidet:

- Det meste av veksten bør foregå som fortetting
- Planlegge for et attraktivt og konsentrert sentrum tilpasset ulike brukergrupper og med universell utforming
- Tilrettelegge for gode bokvaliteter og et allsidig botilbud med stort innslag av leiligheter/mindre boenheter
- Fortetting i sentrum med høy utnyttelsesgrad, samtidig som det er godt tilbud i bygdesentraene
- I sentrum må det forventes at betydelige deler av parkeringen legges under bakkeplan
- Tjenestetilbud og detaljhandel lokaliseres innen Brekstad sentrum
- Arealkrevende industri og næring lokaliseres utenfor Brekstad sentrum
- Grønnstruktur som gir lett tilgang til attraktive natur- og friluftsområder og i størst mulig grad integrerer nærmiljøanlegg og kulturminner
- Satsing på estetisk gode løsninger, blant annet gjennom estetiske retningslinjer i kommuneplanens arealdel
- Planlegge for et godt gang- og sykkelvegtilbud
- Satsing på akse Brekstad-Botgård gjennom utbedring av dagens FV710, utbygging av gang-sykelveger og tilrettelegging for bedre kollektivtilbud
- Planlegging i sjø og strandsone baserer seg på arealarbeidet fra «Kysten er klar»

Dette er sentrale føringer for arbeidet både med kommuneplanens arealdel og områdeplan for Brekstad.

### 3.0 OVERORDNET PLANGREP

Som en følge av utbyggingen på ØHF og veksten som følger av denne, er det ved denne rulleringen av arealdelen spesiell fokus på:

- boligareal
- næringsareal
- støy
- landbruk

#### 3.1 Boligareal

Kommunens strategiske valg om å skape et attraktivt bosted med bolyst for en økende befolkning har stor betydning for kommuneplanens arealdel. Målsettingen er en befolkningsvekst på 35 %.

Overordnet plangrep for å legge til rette for dette er:

- Satsing på Kystbyen Brekstad. Her utarbeides det egen områdeplan. Gjennom den skal det planlegges for et attraktivt og konsentrert sentrum med inntil 1.000 boenheter.
- Legge til rette for et variert botilbud i Ørland kommune med muligheter for boområder også utenfor Brekstad sentrum. Særlig for de støyberørte må det legges til rette for tilgang på boligtomter.

Det legges ikke opp til spredt boligbygging i LNF-områdene. I de delene av gjeldende kommuneplanens arealdel hvor det er åpnet for dette i dag, ønskes bebyggelsen nå styrt til boligklynger/-felt i stedet. De få tilfellene hvor det er ønske om spredt bebyggelse behandles som dispensasjonssaker.

#### 3.2 Næringsareal

Kommunens strategiske valg om kreativ og fremtidsrettet næringslivssatsing har stor betydning for kommuneplanens arealdel. Kommunen ønsker å legge til rette for et godt og variert tilbud med næringsareal.

ABC-prinsippet legges til grunn for å styre rett virksomhet til rett plass.

#### 3.3 Støy

Som følge av etablering av kampflybase på Ørland, vil kommunen få et nytt støybilde som krever ekstra fokus på gjeldende regelverk og retningslinjer og anvendelse av disse i forbindelse med plan- og byggesaker.

Støy fra flyaktiviteten på ØHF er førende for kommunens planlegging. Hovedgrepet er å ikke planlegge ny støyfølsom virksomhet eller bebyggelse innenfor støysonene. Det legges inn hensynssoner for støy. Disse knyttes det bestemmelser og/eller retningslinjer til.

#### 3.4 Landbruk

Regulering av ØHF medfører omdisponering av store areal med verdifull dyrka mark. Som landbrukskommune er Ørland kommune opptatt av å ta vare på matproduserende areal. Det er et overordnet grep i kommuneplanens arealdel å omdisponere minst mulig dyrka mark. Det er også en målsetting å bidra til langsiktige grenser mellom bebygde områder og landbruksområder.

Gjennom revisjon av kommuneplanen i 2016 ønsker kommunen å styrke et aktivt landbruket i rød støysone og legge til rette for omdisponering av areal til dyrka jord.

### 4.0 FORSLAG TIL LØSNINGER

#### 4.1 Boligbygging

##### 4.1.1 Dimensjonering

Det dimensjoneres for en befolkningsvekst på 35 %, noe som betyr ca 2000 nye innbyggere (jf planstrategi). I Norge bor det i snitt 2,2 personer/bolig. 2000 nye innbyggere gir dermed et behov for 909 nye boliger i planperioden. I en planperiode på 12 år gir dette behov for bygging av 75 boliger pr år.

En viktig del av dette bildet er at kommunen må kunne tilby de støyberørte som godtar tilbud om innløsning, nye tomter.

Det er en klar målsetting at mye av boligbyggingen skal skje på Brekstad som fortetting/omforming. Gjennom områdeplan for Brekstad har kommunen et ambisiøst mål om å legge til rette for 900 boenheter i sentrum. Parallelloppdraget for Kystbyen Brekstad viste at det er mulig. En overveiende del av dette vil naturligvis være leiligheter. Siden fortetting og omforming er relativt utfordrende og tidkrevende prosesser, vil det ta tid å hente ut potensialet i Brekstad sentrum.

Det er også en klar målsetting å legge til rette for et variert botilbud med muligheter for boområder utenfor Brekstad sentrum. Her er det et betydelig potensial i planavklarte, ubebygde boligområder (se under).

Planavklarte, ubebygde boligområder:	
- Kommunale områder, byggeklare	51 daa
- Private områder, byggeklare	58 daa
- Kommunale områder, regulert, ikke byggeklare	99 daa
- Private områder, regulert, ikke byggeklare	331 daa
- Kommunale områder i arealdel, ikke regulert	65 daa
- Private områder i arealdel, ikke regulert	37 daa
<b>Totalt</b>	<b>641 daa</b>

Oversikten viser at det er en god del planavklarte områder til boligformål i kommunen. Det er en utfordring å gjøre flere av disse områdene byggeklare.

For å legge til rette for et variert boligtilbud, både geografisk og mht type boliger, foreslår kommunen også nye boligområder (se 4.1.2).

Sammen med potensialet i Brekstad sentrum og i planavklarte, ubebygde boligområder, vil Ørland kommune være godt rustet med areal til boligformål. Dette er viktig for en kommune med en ambisiøs målsetting om 35 % befolkningsvekst. Det er også viktig å ha et godt tilbud med boligarealer siden kommunen planlegger med stor usikkerhet. Hvor stor blir befolkningsveksten? Hvilke preferanser har både gamle og nye innbyggere? I tillegg til denne usikkerheten kan utbyggingen av ØHF være starten på en kraftsamling i flyvåpenet som det har skjedd i de andre våpengrenene. Det kan bety at enda flere funksjoner og personell i flyvåpenet vil flyttes til Ørlandet på sikt.

Kommunen må ha en planmessig beredskap for en slik mulig utvikling og tenke langsiktig, også ut over planperioden.

#### 4.1.2 Nye boligområder

Det har kommet mange innspill til nye boligområder. I alt 67 innspill på til sammen 2306 daa.. De er vurdert ut fra følgende kriterier:

- Politiske føringer (vedtak planprogram + parallelloppdrag)
- Satsing på Brekstad
- Boligområder også utenfor Brekstad
- Variert tilbud (geografisk+ type bolig)
- Attraktive tomter
- Støy
- Nærhet skole/barnehage
- Store tomter for støyberørte
- Dyrka mark
- Unngå konflikt med grønne interesser
  - Fritluftsområder
  - Biologisk mangfold
- Kulturminner
- Kommunal infrastruktur

Kriteriene er ikke rangert, men vern av dyrka mark har likevel veid tungt i vurderingene. Det har gjort at mange innspill som i all hovedsak ligger på dyrka mark, ikke er videreført i planforslaget.

Til høringsforslaget ble det gitt en rekke innsigelser. Det har medført at noen områder er tatt ut av planen mens andre er redusert.

**Følgende nye boligområder er vedtatt (nr i parentes henviser til områdenes nummer i katalog over innspill):**

**B02 (63), B03 (64), B04 (68), B05 (67), B06 (11), B07 (76), B08 (80), B10 (70), B11 (44), B12 (40/45), B13 (78), B14 (75), B15 (25), B17 (52), B18 (77), B19 (3), B21 (21), B22 (1), B23 (12), B24 (60), B29 (49), B31 (47),**

Opplysninger om det enkelte område fremgår av katalog over innspill til kommuneplanens arealdel. Her fremgår også konsekvenser og eventuelle konflikter med sektorinteresser.

De nye boligområdene utgjør til sammen 766 daa.

#### 4.1.3 Utnyttingsgrad

Utnyttingsgrad for nye boligområder vil variere fra tett bebyggelse i sentrale områder til tradisjonelle eneboligtomter og større tomter mer perifert. Det er en klar politisk føring at man skal legge til rette for større tomter for støyberørte.

De høyeste kravene til utnyttingsgrad vil være i Brekstad sentrum. Disse fastsettes gjennom områdeplan for Brekstad.

For de fleste andre boligområdene mener kommunen det er hensiktsmessig at utnyttingsgrad fastsettes gjennom reguleringsplan. Da vil man ha bedre oversikt over topografi og andre forhold som påvirker hvor stor del av byggeområdet som faktisk kan bebygges. I noen områder ønsker man også at det legges til rette for større tomter for støyberørte.

For noen sentralt beliggende boligområder nært Brekstad og Opphaug, og for områder som ligger på dyrka mark, er det hensiktsmessig med krav om en høyere arealutnytting. Her vil det kreves minimum 2 boenheter/daa. For to områder kreves det minimum 3 boenheter/daa.. Dette går fram av planbestemmelsene.

Utnyttingsgraden angis som minimumskrav. Dermed åpnes det for å vurdere en høyere arealutnytting i områder hvor det av ulike grunner kan være aktuelt.

#### 4.1.4 Spredt boligbygging

Det legges ikke opp til spredt bolig- eller fritidsbebyggelse i LNF-områdene. De få tilfellene hvor det er ønske om spredt bebyggelse, behandles som dispensasjonssaker. Det er utarbeidet retningslinjer til formålet. I de delene av gjeldene kommuneplanens arealdel hvor det er åpnet for spredt boligbygging i dag, ønskes bebyggelsen styrt til boligklynger i stedet.

#### 4.1.5 Boligtomter for støyberørte

Det er en klar politisk føring at det skal legges til rette boligtomter for støyberørte. Gjennom å legge ut så mye boligareal som det foreslås, mener vi langt på vei å ha imotekommet dette.

Det aller meste av de nye boligområdene er private forslag. Kommunen kan ikke kreve at disse skal forbeholdes støyberørte med mindre kommunen inngår avtale om kjøp. Gjennom

å legge ut såpass store areal til boligformål, bør det være likevel være godt med boligtomter å velge imellom for de støyberørte som velger å flytte.

Det er også vanskelig å vite hvilke preferanser de som takker ja til tilbud om innløsning har med hensyn til ny bolig. Det løses gjennom at det legges ut boligareal som vil kunne gi ulik type utbygging. Fra tett bebyggelse med leiligheter til større tomter for eneboliger mer perifert. Så det vil bli et variert tilbud.

For å ivareta de støyberørte, må vi også regne med en god del enkeltsaker. Av retningslinjene til LNF-områdene (se planbestemmelser) går det fram at hensynet til eiere av eiendommer som blir innløst av Forsvarsbygg som følge av kampflybasen, skal tillegges stor vekt i forbindelse med søknad om fradeling av tomter i LNF-områder. Her vil kommunen strekke seg langt så fremt det ikke kommer i konflikt med særskilt viktige sektorinteresser.

#### 4.2 Næringsareal

Det er viktig med god tilgang på næringsareal av ulike typer i en kommune hvor det planlegges for en betydelig vekst. Det forventes at noen virksomheter ønsker å lokalisere seg nær ØHF.

**Følgende nye næringsområder foreslås (nr i parentes referer til katalog over innspill til arealdelen):**

**N1 (91), N2 (92) og N3 (78)**

Reguleringsplaner utarbeides parallelt for Brekstad Vestre og Ulsetmyra. I tillegg legges det ut næringsareal gjennom revisjon av reguleringsplan for Uthaug havn og i Brekstadbukta gjennom områdeplan for Brekstad. De to sistnevnte vil også løse kommunens behov for deponering av masser.

Samlet utgjør de nye næringsområdene ca 208 daa.. Brekstad Vestre og Ulsetmyra er meget viktige for Ørland kommune. Nærmere opplysninger om de to områdene fremgår av katalog over innspill til kommuneplanens arealdel. Spesielt Ulsetmyra ligger gunstig til for virksomheter som ønsker å etablere seg nært ØHF.

Til sammen vil disse områdene utgjøre et godt tilbud for etablering av ny næringsvirksomhet.

For å lokalisere rett virksomhet på rett plass legges ABC-prinsippet til grunn (se under). Det er viktig at arealkrevende industri og næring lokaliseres utenfor Brekstad sentrum. I sentrum ønskes omforming og fortetting.

Det vil bidra til gode løsninger både med tanke på transport og arealbruk.

Type lokalitet	Tilgjengelighet til kollektivtransport	Type virksomhet	Arealbehov for virksomhet
A	God	Mange ansatte, ikke avhengig av bil (for eksempel kontorer, utdannings- og helseinstitusjoner).	Lite arealbehov/ arealeffektivt
B	Middels	Middels avhengig av bil (for eksempel lettere industri, salg og service).	Middels arealbehov
C	Ingen tilknytning til kollektivtransport	Avhengig av bilbruk, relativt få ansatte (for eksempel industri, lager-, engros- og transportfirmaer)	Arealkrevende

A-lokalitet: Brekstad sentrum

B-lokaliteter: Næringsområdet ved Brekstadbukta, Brekstad Vestre

C-lokaliteter: Ulsetmyra, Uthaug havn

#### 4.3 Landbruksareal

Ørland kommune forvalter store areal med verdifull dyrka mark. Reguleringsplan for ØHF fører til omdisponering av mye dyrka mark, noe som er meget utfordrende. Kommunen har en restriktiv holdning til omdisponering av dyrka mark i revisjonen av kommuneplanens arealdel.

Det har kommet mange innspill på nye boligområder på dyrka mark. Disse er i stor grad ikke videreført i planforslaget.

Til høringsforslaget ble det også reist innsigelser til noen områder med bakgrunn i jordvern.

Det gjør at planen nå fører til omdisponering av 128 dekar dyrka mark til andre formål.

Ved revisjon av kommuneplanen er det et ønske om å legge til rette for omdisponering av areal til dyrka mark i rød støysone, i de tilfeller der boliger blir innløst og revet.

#### 4.4 Masseuttak/Steinbrudd

Det har kommet en rekke innspill på områder for steinbrudd. Disse er knyttet opp mot behovet for masser i forbindelse med utbyggingen på ØHF.

M1 på Skimmelsberget tas ikke inn i kommuneplanens arealdel. Ved behov for større masseuttak i planperioden kan det fremmes reguleringsplan for området. I forbindelse med utarbeidelse av reguleringsplan for området skal det gjennomføres vurderinger av alternative uttaksområder, og det skal foretas avveininger av bruks- og verneinteressene, jfr. protokoll fra mekling mellom Fylkesmannen og kommunen.

Forsvarsbygg går videre med regulering av steinbruddet i Lerberen (M2). Her er det aktuelt å ta ned «skalken» som står igjen etter tidligere steinbrudd. Etter uttak kan dette bli et attraktivt boligområde. I tillegg vurderes et område inne på basen som aktuelt for uttak av steinmasser. Det er også aktuelt å bruke masser fra Ottersbo.

Flere av innspillene er ikke aktuelle ut fra Forsvarets behov og er konfliktfylte ut fra sektorinteresser. De videreføres ikke i planforslaget. Begrunnelse går fram av katalog over innspill til arealdelen.

#### 4.5 Bestemmelsesområder

For å styre utviklingen i rød støysone er det opprettet to typer bestemmelsesområder innenfor dette arealet.

##### 4.5.1 Miljøkvalitet, estetikk, natur, landskap i LNF-områder innenfor rød støysone

Bestemmelsene er avgrenset til LNF-områder innenfor rød støysone. Målet er å hindre en tilfeldig bruk av arealet når boliger og annen støyoømfintlig bebyggelse får tilbud om innløsning. Aktivt landbruk er et viktig virkemiddel for å styrke miljøkvalitet, estetikk, natur og landskap.

##### 4.5.2 Bevaring av eksisterende regionale verdifulle bygninger og annet kulturmiljø innenfor rød støysone.

Innenfor rød støysone vil en rekke verneverdige bygninger bli berørt ved innløsning av bofunksjon. Det er gjennomført en vurdering av hvordan historisk bebyggelse i rød støysone på Ørland bør forvaltes videre.

Den bevaringsverdige bebyggelsen i rød støysone deles inn i to hovedkategorier. Den første er regionalt viktige kulturmiljøer. Disse bygningsmiljøene skal i utgangspunktet ikke rives eller flyttes. Den andre kategorien er bevaringsverdige bygninger og gårder av lokal verdi. Bestemmelsene er knyttet til områder med regionalt viktige kulturmiljøer.

#### 4.6 Hensynssoner

Det er lagt inn en rekke hensynssoner i planen. Dette er områder hvor det er spesielle hensyn som skal ivaretas. Til hensynssonene er det knyttet retningslinjer eller bestemmelser.

##### 4.6.1 Hensynssone støy

Som følge av etablering av kampflybase på Ørland, vil kommunen få et nytt støybilde som krever ekstra fokus på gjeldende regelverk og retningslinjer og anvendelse av disse i forbindelse med plan- og byggesaker.

Støykart med tilhørende retningslinjer som temakart til gjeldende arealplan for 2004, er ikke lenger anvendelig ut fra ny situasjon med jagerfly F 35.

Med bakgrunn i dette vil håndtering av byggesaker måtte håndteres etter T 1442 - retningslinje for behandling av støy i arealplanlegging, og det til en hver tid mest aktuelle støykart.

T 1442 er selv en retningslinje som blant annet angir krav til både innendørs og utendørs støynivåer og anbefalinger med hensyn til håndtering av avvik. Den angir også når bygge- eller plansaker krever støyfaglig utredning. Retningslinjen er til dels grov og gir muligheter for skjønn. Behovet for å snevre noe inn for å ha enklere kjøregregler synes derfor å gjøre seg gjeldende. Slik vil retningslinjen bidra til å forenkle arbeidet for utbyggere og for kommunen som saksbehandler.

T 1442 bærer preg av å være tilpasset støy fra kilder med mer konstant støybelastning, eks vegtrafikkstøy og støy fra sivile flyplasser. Dette medfører bl.a. at krav til støynivå på uteplasser bør ses i lys av denne faktiske situasjon. Det vil samtidig ofte være vanskelig å oppnå støyskjermede uteplasser uten for eksempel innglassing i flere områder rundt kampflybasen. Ved eventuelt krav om innglassing, reises også spørsmålet om dette er i konflikt med plan- og bygningslovens krav om kvalitet på uteplass og hvilke hensyn som bør veie tyngst.

Til kommuneplanens arealdel lages det bestemmelser og retningslinjer om hva som er tillatt innenfor de ulike sonene.

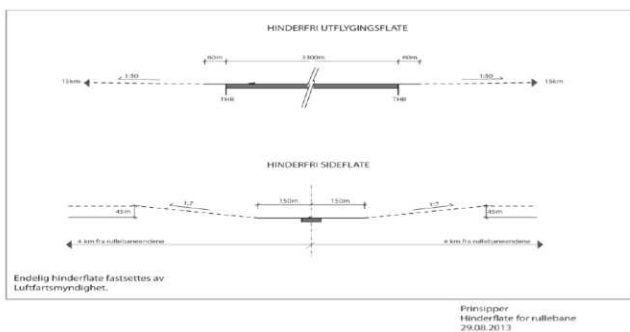
##### 4.6.2 Andre hensynssoner Forsvaret

Forsvarets aktivitet og bebyggelse i tilknytning til ØHF gjør at det må legges inn flere hensynssoner:

*Hensynssone sikring (hinderflater):* I denne sonen er det restriksjoner for å skape sikre flyoperative forhold. Det medfører krav til hinderfrie flater. Det vises til *Reguleringsplan for ØHF, planbeskrivelse med konsekvensutredning, tilleggsnotat nr 09 om restriksjonssoner, datert 29.04.2014.*

De hinderfrie flatene er absolutte i inn- og utflyvningssonene, og ingen hindre tillates å bryte planet. Hindre som bryter andre deler av flaten vurderes og kan tillates med merking dersom dette gir tilfredsstillende sikkerhet. De hinderfrie flatene skal også sikre sirkling rundt flyplassen.

Restriksjonene knyttet til denne hensynssonen, fremgår av planbestemmelsene.



Figur: Prinsipper for fastsettelse av flyoperative hinderflater (Jf reguleringsplan for ØHF, planbeskrivelse med konsekvensutredning, tilleggsnotat nr 09 om restriksjonssoner, datert 29.04.2014.

Forsvaret tar sikte på å starte arbeidet med en fullstendig restriksjonsplan for Ørland i løpet av 2014. Den skal vise de høydebegrensninger og andre rådighetsinnskrenkninger som er nødvendige i og omkring lufthavnområdet med hensyn til bebyggelse, master og ledninger etc..

**Faresone eksplosjonsrisiko:** Denne legges rundt nytt ammunisjonslager for ØHF og lager med eksplosiver i Djupdalen og Kalvå i Bjugn. Restriksjonssonen for sistnevnte strekker seg inn i Ørland kommune. Her er det bestemmelser om hvilke bygninger og anlegg som ikke tillates ut fra sikkerhetshensyn.

**Hensynssone bevaring kulturmiljø:** Denne legges inn for å sikre bevaringsverdige bygninger og anlegg i Forsvaret. Det gjelder Austrått fort, Brekstad tankanlegg og verneområdet for Lørbern.

**Hensynssoner militær virksomhet:** Legges inn for å ivareta Forsvarets skyte- og øvingsfelt i sjø. Sivile interesser som farled, fiske og friluftsliv kan bruke områdene når det ikke er forsvarsaktivitet der. Aktivitetene må rette seg etter anvisning fra Forsvaret.

#### 4.6.3 Hensynssone Kulturmiljø og kulturlandskap i rød støysone

Innenfor rød støysone står en rekke gårdstun i fare for å bli revet. Det som er en følge av at Forsvarsbygg som utgangspunkt ønsker å rive bebyggelse som innløses grunnet støy. Kommunen mener en slik løsning vil være meget uheldig av mange grunner. For de enkelte berørte gårdbruker vil en riving oppleves svært dramatisk.

Å rive gårdstun vil også ha store, negative landskapsmessige konsekvenser. Den spredte gårdsbebyggelsen på Ørlandet er meget viktig som landskapselement/kulturmiljø i jordbrukets kulturlandskap. Betydningen forsterkes av det flate landskapet som gjør at gårdsbebyggelsen blir visuelt veldig synlig.

Kommunen ønsker gjennom denne hensynssonen å signalisere en klar holdning om at gårdsbebyggelsen ikke bør rives, men bli stående selv om den ikke kan bebos permanent. Det bør søkes fornuftige løsninger i dialogen mellom Forsvarsbygg og grunneierne som gjør at bebyggelsen kan bli stående. De konkrete løsningene er et privatrettslig forhold som ikke kan løses gjennom kommuneplanens arealdel.

For bevaringsverdige bygninger og gårder av lokal verdi er det knyttet retningslinjer. Dersom det ikke er mulig med bruk der de står i dag bør det legges til rette for at bygningene kan flyttes utenfor rød støysone.

#### 4.6.4 Hensynssone Kulturmiljø og kulturlandskap - Austrått herregårdslandskap

Eksisterende hensynssone kulturmiljø for gårdsnummer 82, gamle Austrått herregård, videreføres. Til hensynssonen er det knyttet retningslinjer for forvaltningen av området. Kommunen og Ørland kultursenter skal arbeide videre med å utvikle en egen veileder for forvaltning av dette landskapet.

Begrunnelsen for hensynssonen er at Austråttområdet er Ørlandets viktigste rekreasjonsområde og kulturhistoriske opplevelsessone. Herregårdsbygningen og det omkringliggende kulturlandskapet er blant Norges viktigste kulturmiljøer. Dette er kommunens udiskutabelt største attraksjon for turister.

Disse verdiene må ligge til grunn for den videre utviklingen av området. Skal vi lykkes med å ivareta både landskapets reiselivspotensial og tillate mer vekst innenfor bolig- og annen næring, må den videre utviklingen skje etter en plan. Grensesettingen mellom boligutbygging, næringsutvikling som krever inngrep i landskapet og ivaretagelse av den unike resursen som herregårdslandskapet er, må nedfelles i et mer fast veiledningsdokument enn det som eksisterer i dag.

Ørland kultursenter har nå startet opp et utviklingsprosjekt som skal registrere herregårdskulturens spor i landskapet. Målet med registreringsprosjektet er å gjøre tilgjengelig alle de særegne historiske sporene som forsvant med herregårdskulturen på 1870-tallet. For å fremme folkehelse og skape større bevissthet om egen historie ønsker

man derfor å gjøre kulturhistorien leselig og sanselig i hele arealet som en gang var Austrått herregård.

På gamle Austrått herregård eksisterer det i dag både industri og store boligområder. Det er all grunn til å tro at det også i framtiden vil komme mer av både bolig og næring innenfor denne sonen. Ottersbo er for eksempel en av kommunens største byggefelt og ligger inne på herregården. En forvaltning av gårdsnummer 82 må hensynta både behovet for boligutbygging og næringsutvikling samtidig som det må ivareta de viktigste opplevelsesverdiene i landskapet. Det er per i dag for eksempel mulig å bygge ut flere hundre boliger på Ottersbo uten at disse er synlige fra kjerneområdene rundt herregården. Dette gjelder også for andre deler av Austråtteiendommen. Det er allikevel viktig at det settes opp regler for hvor denne utbyggingen skal skje så man skaper forutsigbarhet for grunneiere og næringsaktører som ønsker å investere i området og ivareta opplevelsesverdiene i landskapet. Man skal ikke stanse utviklingen på gårdsnummer 82, men lede den til de sonene av arealet hvor de kan få spillerom uten å ødelegge de kulturhistoriske verdiene i herregårdslandskapet.

#### **4.6.5 Hensynssone Kulturmiljø - Fiskevær Uthaug**

Det foreslås opprettet en hensynssone kulturmiljø på Uthaug. Hensynssonen omfatter område for sentrumsformål i arealdelen. Til hensynssonen er det knyttet retningslinjer for forvaltningen av området.

Begrunnelsen for hensynssonen er å ta vare på kulturmiljøet rundt Uthaugs historie som fiskevær (se vedlegg for nærmere beskrivelse av stedets kulturhistorie og kulturmiljø). Uthaugsgården ble i sin tid utvidet til en herskkelig væreiergård og tomter ble lagt ut for strandsittere langs stranden. Konsentrasjonen av disse danner fortsatt det som i dag kalles Sjøgata. I tillegg til dette lå det spredt strandsitterbebyggelse langs den nåværende Havneveien og langs stranda fra Skarbukta til det fortsatt eksisterende strandsittermiljøet på Nesset.

Uthaug som fiskevær utviklet seg til et konsentrert landsbypreget miljø fram til de tidlige etterkrigsårene da havna, strandsitterhusene, butikken, postkontoret, fiskemottaket og de øvrige tomtene på stedet ble solgt fra væreiergården. Siden har Uthaug utviklet seg som et regulært tettsted i Ørland. På tross av at fiskeværet gikk i oppløsning som eiendom, er fortsatt dette kulturmiljøet veldig godt bevart. Uthaug er en av landets best bevarte fiskevær da de fleste bygningsmiljøene som knyttet seg til fiskeværet særegne driftsform er intakt.

Disse verdiene må ligge til grunn for den videre utviklingen av området. Bygninger og strukturer innenfor hensynssonen som er eldre enn 1945 bør derfor underlegges en ekstra skjønnsvurdering i tilfelle søknader om rivning eller ombygging. For å kunne utvikle en mer spesifikk veileder som er tydeligere på kulturverdiene bør det gjennomføres en registrering av kulturminner innenfor den definerne hensynssonen.

15

#### **4.6.6 Hensynssone båndlegging - automatisk fredete kulturminner**

Det foreslås en hensynssone som viser automatisk fredete kulturminner. Dette er kulturminner som man uansett må ta hensyn til. Til hensynssonen er det knyttet bestemmelser for forvaltningen av kulturminnene.

#### **4.6.7 Hensynssone båndlegging - forskriftsfredete kulturminner**

Det foreslås en hensynssone som viser forskriftsfredete kulturminner. Dette er kulturminner som man uansett må ta hensyn til. Til hensynssonen er det knyttet bestemmelser for forvaltningen av kulturminnene.

#### **4.6.8 Hensynssone bevaring av kulturmiljø**

Det foreslås en hensynssone som viser kulturminner medtatt i verneklasse 1 i utkast til statlig landsverneplan. Til hensynssonen er det knyttet retningslinjer for forvaltningen av kulturminnene.

#### **4.7 Sjøarealene**

Ved planlegging av sjøområdene er det tatt utgangspunkt i interkommunal kystsoneplan. Den lokale medvirkningsprosessen og dialog med sektormyndigheter har medført at det er gjort enkelte endringer og nye prioriteringer. Dette gjelder primært prioritering av viktige bløtbunnsområder rundt øygruppen Grandeholmene-Juldagan med Kjeungen hvor det er flere overlappende interesser bl.a. vilt (fugl særskilt), friluft, fisk, landskap og kulturmiljø (Kjeungen). Kommunen er en RAMSAR-kommune, og ønsker dermed å ivareta og sikre funksjonsområder som må ses i sammenheng med fredningsområdene.

Videre har kommunen valgt å videreføre hensynssone landskap /kulturmiljø rundt Austråttborgen ut i sjø samtidig som man har unntatt akvakultur fra formålet. Dette er samtidig nasjonal laksefjord der oppdrettsanlegg for matfisk ikke er tillatt.

Ut fra Forsvarets behov for *skytte- og øvingsfelt i sjø*, er det klare restriksjoner knyttet til det aller meste av kommunens sjøareal. Det kan ikke etableres faste anlegg som akvakultur og sivil aktivitet må rette seg etter anvisning fra Forsvaret.

16

#### 4.8 Vindmøller

Til tidligere kommuneplans arealdel 2004-2012 som siste gang ble revidert i november 2004, ble det utarbeidet kommunedelplaner og temakart vindmøller (datert 7.1.2005) med tilhørende kriterier for etablering av småskala vindkraftverk. Det har i senere år vært henvendelser om å føre opp nye vindmøller.

Nye føringer fra Luftoperativt inspektorat (LOI) sier at eventuelle turbiner må plasseres mer enn 25 km fra ØHF (jf. planbeskrivelse for reguleringsplan ØHF, pkt. 4.5.3). Det gjør det uaktuelt å legge til rette for nye vindmøller gjennom kommuneplanens arealdel. Temakart vindmøller (datert 7.1.2005) videreføres ikke.

#### 5.0 KONSEKVENsutredning av planforslaget

I følge plan- og bygningsloven §4-2 annet ledd, er det krav om konsekvensutredning av kommuneplanens arealdel. Konsekvensutredningen skal beskrive virkninger for miljø og samfunn av alle nye områder for utbygging og vesentlig endret arealbruk i eksisterende byggeområder.

##### 5.1 Virkninger av de enkelte utbyggingsområdene

Konsekvensene av de enkelt foreslåtte utbyggingsområder går fram av katalog over innspill til arealdelen (se vedlegg). Konsekvensene er vurdert på et overordnet nivå. Av katalogen går det også fram at det er vurdert en rekke alternative områder som ikke er tatt med i planforslaget.

##### 5.2 Samlede virkninger av planforslaget

De samlede virkningene av planforslaget vurderes ut fra arealformål og noen sentrale tema.

###### 5.2.1 Arealformål

###### Boligområder

Samlet foreslås det store areal til boligformål gjennom arealdelen. Dette ut fra vedtatte målsettinger om å skape et attraktivt bosted med bolyst for en økende befolkning. I tillegg til satsing på Kystbyen Brekstad, er det lagt opp til å styrke bosetting i kommunen forøvrig. Boligområdene i Kleivan, Døsvika, Røstadhaugan, Ottersbo og på Opphaug, bygger opp under barneskolen på Opphaug.

De foreslåtte boligområdene kommer i liten grad i konflikt med støy, naturmangfold, kulturminner, kulturlandskap eller andre verneinteresser. Landbruksinteresser utfordres i noen av områdene. Forholdet til dyrka mark har veid tungt i kommunens vurderinger og prioriteringer. For noen av områdene må forholdet til verneinteresser avklares gjennom arbeid med reguleringsplan.

*Alternativvurderinger:* Som det går fram av katalog over innspill, er det vurdert en rekke alternative boligområder. Mange innspill videreføres ikke i planforslaget. Begrunnelsen går fram av katalogen.

###### Næringsareal

Det legges ut relativt store og verdifulle områder til næringsformål gjennom arealdelen. Dette ut fra vedtatt målsetting om aktiv næringslivssatsing.

Spesielt Brekstad Vestre og Ulsetmyra er svært viktige områder for kommunen. Ulsetmyra har god beliggenhet nær ØHF. For en kommune som forventer betydelig vekst, er det viktig med god tilgang på næringsareal av ulike typer.

De foreslåtte næringsområdene kommer i liten grad i konflikt med støy, landbruksinteresser, naturmangfold, kulturminner, kulturlandskap eller andre verneinteresser. Gjennom reguleringsplaner som utarbeides parallelt for Brekstad Vestre og Ulsetmyra, vil konsekvenser opp mot ulike interesser vurderes nærmere.

For å lokalisere rett virksomhet på rett plass legges ABC-prinsippet til grunn. Det vil bidra til gode løsninger både med tanke på transport og arealbruk.

*Alternativvurderinger:* Det er utfordrende å finne nye næringsareal på Ørlandet med god beliggenhet da man fort kommer i konflikt med verneinteresser. Spesielt dyrka mark og strandsone. Områdene på Brekstad Vestre og Ulsetmyra har en god lokalisering og er ikke i vesentlig konflikt med verneinteresser. Brekstad Vestre berører noe dyrka mark, men det meste er allerede omdisponert. Ulsetmyra ligger på dyrkbar mark, men det er mye bedre enn å omdisponere dyrka mark til formålet. De to områdene grenser delvis opp mot dyrka mark. På Ørlandet er det så å si umulig å finne utbyggingsareal som ikke gjør det.

Et alternativ til de to næringsområdene kunne ha vært mer utfylling i strandsonen som i Brekstadbukta eller annen plass. Det er heller ikke noe godt alternativ. Gjennom arbeidet med områdeplan for Brekstad, arbeides det med en avgrensning av utfyllingen i Brekstadbukta. Den bør være et kompromiss mellom behov for næringsareal, behov for å legge til rette for et attraktivt friluftsområde for befolkningen på Brekstad og å ta vare på et verdifullt område for sjøfugl. Det er heller ikke ønskelig å lokalisere typisk C-virksomheter (industri og annen arealkrevende virksomhet) i Brekstadbukta. Ulsetmyra er mer egnet for det.

###### LNF

Det aller meste av kommunens areal er naturlig nok LNF-områder. LNF-områdene er rendyrket som LNF-områder. Det er ikke åpnet for hverken spredt bolig- eller fritidsbebyggelse. Det er lagt ut tilstrekkelig med boligområder som erstatter behovet for spredt bygging. De få sakene hvor det er ønske om dette, tas heller som dispensasjonssaker. Det er utarbeidet retningslinjer for formålet.

###### Hensynssone Austrått

Hensynssone kulturmiljø for gårdsnummer 82, gamle Austrått herregård, videreføres.



Konsekvensen av denne sonen er ikke forbud mot annen aktivitet. Sonen er et uttrykk for at det er viktig å ivareta verdiene knyttet til det nasjonalt viktige kulturmiljøet rundt Austrått. Det gis retningslinjer som sier noe om hvordan annen aktivitet bør ta hensyn til og tilpasse seg disse verdiene. Disse legges til grunn for forvaltningen av området. Kommunen og Ørland kultursenter skal arbeide videre med å utvikle en egen veileder for forvaltning av dette landskapet.

#### Hensynssoner Forsvaret

Det foreslås ulike hensynssoner for å ivareta forsvarsinteresser.

Konsekvensene av disse sonene kan være forbud mot annen aktivitet. Til *hensynssone fare (eksplosjonsrisiko)* er det klare restriksjoner på hvilke bygninger og anlegg som ikke tillates ut fra sikkerhets hensyn.

Til *hensynssoner militær virksomhet (skytte- og øvingsfelt i sjø)* er det også klare restriksjoner. Det kan ikke etableres faste anlegg som akvakultur og sivil aktivitet må rette seg etter anvisning fra Forsvaret. Dette gjelder det aller meste av kommunens sjøareal.

#### Sjøområdene

Planen sikrer de viktigste natur-, friluft- og fiskeområder etter grundig gjennomgang av temakart og etter samråd. Områder for akvakultur er sterkt redusert ut fra Forsvarets behov for skytte- og øvingsfelt. Kommunen har sine største naturverdier i sjø, bl.a. gjennom både nasjonale - og internasjonalt vernede våtmarksområder. Viktige landskapsverdier er prioritert og ivaretatt bl.a. rundt Austrått og utenfor Hoøya/Uthaug.

#### 5.2.2 Sentrale tema

##### Støy

Støybildet som følger av etablering av ny kampflybase er godt dokumentert og redegjort for gjennom støyonekart og konsekvensutredninger som følger reguleringsplan for ØHF. Støysonene innarbeides som hensynssoner i arealdelen med tilhørende bestemmelser og retningslinjer.

Planbestemmelsene følger i all hovedsak anbefalingene i T 1442 med tilhørende veiledning. Dette gjelder både mht. hva som tillates i tiltak i støysonene og krav til dokumentasjon. Planlagte boligområder ligger i all hovedsak utenfor støysonene, men man har enkelte områder i nedre del av gul sone - et område med forholdsvis lav støybelastning.

Planforslaget vurderes samlet sett å ivareta hensynet til støybelastning på en forsvarlig måte

Som følge av etablering av kampflybasen vil mange huseiere og gårdsbruk få tilbud om innløsning. Dette gir kommunen en stor utfordring mht å kunne sikre tomteareal til alle

som må flytte. Denne konsekvensen er søkt ivaretatt ved å legge ut varierte og tilstrekkelig boligområder. Alle med eiendom i forventet sone for innløsning bor i dag i landlige omgivelser. Det vil derfor være en del som ikke ønsker å etablere seg i boligfelt. Det er vanskelig for kommunen å løse dette gjennom områder for spredt boligbygging da man er lite kjent med preferansene, og fordi kravene til kartfesting av tomter i LNF områder med spredt boligbygging er såpass strenge. En har derfor valg å lage en retningslinje til dispensasjonssøknader der hensynet til støyberørte skal tillegges vekt ved dispensasjonsvurdering.

##### Dyrka mark

I forbindelse med etableringen av ØHF omdisponeres det store arealer med verdifull dyrka mark. Det er alvorlig for de berørte gårdbrukerne, men også for Ørland kommune. Som landbrukskommune har Ørland kommune en aktiv holdning til jordvern. Ut fra dette har ivaretakelse av verdifull dyrka mark vært sentralt i arbeidet med kommuneplanens arealdel.

Som det går fram av katalog over innspill til arealdelen, er det foreslått en rekke boligområder på dyrka mark (over 1000 daa). Disse er i stor grad ikke tatt med i planforslaget. I tillegg har kommunen etterstrebet å etablere langsiktige, klare grenser mellom bebyggelse og landbruksområder gjennom foreslåtte utbyggingsområder. Fortetting og høyere arealutnyttelse er sentrale grep ved utviklingen av kystbyen Brekstad. Det vil bidra til redusert press mot verdifull dyrka mark.

Til høringsforslaget ble det også reist innsigelser til noen områder med bakgrunn i jordvern.

Det gjør at planen nå fører til omdisponering av 128 dekar dyrka mark til andre formål.

Samlet sett er det tatt klare jordverngrep i planforslaget.

##### Verdifulle landskap og kulturmiljøer

Landskapet på Ørlandet er spesielt. Gjennom vurdering av enkeltområder har man søkt å sikre kvaliteter i landskapet.

For det spesielle kulturmiljøet rundt Austrått videreføres hensynssonen rundt området. Det er utarbeidet retningslinjer som skal bidra til å ivareta verdiene i området.

For å ivareta kulturmiljøet knyttet til Uthaug's historie som fiskevær, er det opprettet en hensynssone. Det er utarbeidet retningslinjer som skal bidra til å ivareta verdiene i området.

Samlet sett er det tatt klare grep for å sikre kulturmiljø og landskapet.

### Naturmangfold

Gjennom vurdering av enkeltområder har man søkt å ivareta hensynet til naturmangfoldet. Det er få områder hvor det er en potensiell konflikt med naturmangfold. For disse kreves det både nærmere kartlegging og vurdering gjennom regulering av områdene.

Samlet sett tas det klare grep for å sikre naturmangfoldet.

Når det gjelder kunnskapsgrunnlaget mht naturmangfold, er det gjort mange kartlegginger og registreringer i Ørland på ulike nivå. Mye er samlet i naturbasen, rapport "biologisk mangfold i Ørland kommune" av NIJOS 2002 "naturtypekartlegging i Ørland" av Miljørevisjon AS, 2012-2013 (ikke ferdigstilt) og en mengde enkeltrapporter som i stor grad er brukt som grunnlagsinformasjon for overnevnte baser og kartlegginger.

Ørland kommune har hatt dialog med både Fylkesmannen og ansvarlige for de nevnte rapporter mht å få et bilde av dekningsgraden av de kartlegginger som er gjort.

Ørland kommune er liten, fastlandsdelen er forholdsvis oversiktlig og mye av kommunens arealer er godt undersøkt. Dette gjelder spesielt sjø- og strandområdene. Gjennom kartlegging utført av Miljøfaglig utredning AS må også Storfosna/Kråkvåg vurderes å ha meget høy dekningsgrad mht naturtyper.

Men kartleggingene for øvrig er som i andre kommuner ofte et ikke systematiske nok. Ingen av kartleggingene har total dekningsgrad, og en kan derfor ikke utelukke at det finnes andre viktige områder i kommunen.

For alle planlagte byggeområder må en derfor foreta en nærmere vurdering av verdiene i forbindelse med utarbeidelse av den enkelte reguleringsplan. Ved vurdering av behovet og nivået på ytterligere undersøkelser, bør kommunen eller utbygger kontakte de som har hatt sentrale kartleggingsoppdrag i kommunen.

De kartlegginger som er gjort er imidlertid et godt grunnlag for å gjennomføre oversiktsplanlegging, og det vil være mindre sannsynlig å finne naturmangfold med stor verdi i planlagte utbyggingsområder.

### Planbestemmelser

Bestemmelser og retningslinjer til kommuneplanens arealdel 2014-2026  
jfr. plan- og bygningsloven §§ 11-9 til 11-11

#### PLANSAKSBEHANDLING:

Behandlet 1. gang i planutvalget: 12.06.2014  
På høring til 12.09.14  
Behandlet 2. gang i planutvalget: 23.10.2014  
Vedtatt av Ørland kommunestyre: 13.11.2014  
Revidert av Ørland kommunestyre: 10.05.2017

#### Dato: 19.11.14

Revidert 10.05.2017 for oversendelse til KMD  
Sist revidert 07.02.2018 i hht. Stadefesting hos Kommunal og moderniseringsdep.

## 0.0 GENERELLE BESTEMMELSER (plan- og bygningslovens § 11-9)

### 0.1 Forhold til eksisterende planer

Kommuneplanens arealdel erstatter kommuneplanens arealdel vedtatt av kommunestyret 25.11.2004.

Vedtatte reguleringsplaner og bebyggelsesplaner skal fortsatt gjelde og ved eventuell motstrid går de foran kommuneplanens arealdel med mindre annet er fastsatt i de øvrige bestemmelser til kommuneplanens arealdel

Dersom det er motstrid mellom formål og/eller bestemmelser i kommuneplanens arealdel og formål eller bestemmelser i følgende planer skal kommuneplanen gå foran:

PLANID	PLANNAVN
1621 1966 01	Hovde
1621 1966 02	Opphaug I
1621 1966 03	Uthaug I
1621 1968 01	Brekstadbukta Bruholmen
1621 1970 01	Uthaug I
1621 1971 01	Friluftsområde Austrått
1621 1981 02	Renovasjonsplass Kråka
1621 1983 02	Skoleområdet på Storfosna
1621 1985 02	Pelsdyrfarmanlegg på Karlsenget
1621 1989 02	Pelsdyrfarmanlegg på Vestmyran, Storfosna
1621 1991 01	Brekstad vestre, område nord – mot kirken
1621 1992 01	Uthaug sentrum
1621 1996 01	Skogly boligfelt
1621 2004 05	Bertelsvika
1621 2004 06	Hårberg skole
1621 2005 02	Ottersbo pukkverk
1621 2005 03	Del av Uthaug – steinuttak, område for forsaret
1621 2006 04	Del av Uthaug havn
1621 2009 01	Del av Brekstad sentrum -Ungdomskole, idrettshall mm
1621 2011 02	Del av Uthaug havn
1621 2010 01	Hårberg skole

### 0.2 Plankrav (plan- og bygningslovens § 11-9 nr. 1)

I alle framtidige områder for bebyggelse og anlegg er det krav om regulering for tiltak jfr. plan- og bygningslovens § 1-6.

Mindre byggearbeider kan tillates etter ordinær behandling der de er i tråd med arealdel og gjeldende reguleringsplaner.

### 0.3 Innholdet i utbyggingsavtaler (plan- og bygningslovens § 11-9 nr. 2)

I forbindelse med plan- og byggetiltak kan kommunen kreve at det inngås utbyggingsavtale om fordeling av ansvar og kostnader for utbygging av nødvendig infrastruktur (jf. § 17-2, 1. ledd).

Kommunen kan til en hver tid pålegge utbygger å bekoste tiltak som står i rimelig forhold til utbyggings art og omfang (jf. plan- og bygningslovens kap 18). Dette kan for eksempel være opparbeidelse av; gang og sykkelveg, infrastruktur i grunnen, turveger, skilting, belysning, støyskjermer og lignende.

Ved utforming av utbyggingsavtaler skal kommunens til enhver tid gjeldende prinsippvedtak for utbyggingsavtaler legges til grunn. jf. sak 14/32, vedtatt 14.03.2014:

- Utbyggingsavtaler kan benyttes i hele kommunen.
- Utbyggingsavtaler kan inneholde vilkår om gjennomføring av tiltak nedfelt i kommuneplanens arealdel, tematiske kommuneplaner, aktuell plan utbyggingen er hjemlet i og eventuell tilhørende konsekvensanalyse. Sannsynlig belastning en utbygging medfører kan dog alltid avbøtes gjennom en utbyggingsavtale. En utbyggingsavtale skal også tilpasses kommunens økonomiplan.
- Teknisk infrastruktur skal bygges ut i henhold til de standarder og den kapasitet kommunen krever.
- Utbygger skal dekke de feltinterne kostnader for utbygging av infrastruktur, og i tillegg en forholdsmessig del av øvrig infrastruktur som må opparbeides eller oppgraderes som følge av utbyggingen, eller som er nødvendig for å avbøte belastninger ved utbyggingen (vei, parkering, vann- og avløp, energi, grønnstruktur, felles byrom, gang- og turloyper, skiløyper mv.).
- Det samme gjelder grunnnavstøelse til offentlige anlegg som vegger, gang-/sykkelveger, turveger og friområder. Oppregningen er ikke uttømmende. Kommunen kan kreve forkjøpsrett til markedspris inntil 20 % av boenhetene/boligene innenfor hele eller deler av det området utbyggingsavtalen gjelder.
- Utbyggingsavtalen kan inneholde bestemmelser om rekkefølge, dvs. krav om ferdigstillelse eller gjennomføring av tiltak før igangsetting.
- Rådmannen, eller den han bemyndiger, undertegner avtalene etter at den aktuelle plan er godkjent.

#### 0.4 Krav til nærmere angitte løsninger på teknisk infrastruktur (plan- og bygningslovens §11-9 nr.3)

##### Vann- og avløp:

Ved all planlegging og utbygging skal kommunens, til enhver tid gjeldende, VA-norm (vann- og avløp) legges til grunn. Det skal sikres areal til renovasjonsløsninger.

##### Generelt om vann- og avløpstilknytning:

Det skal alltid søkes kommunen om tillatelse til påkobling på kommunalt vann- og avløpsanlegg. Kommunen skal anvisse påkoblingspunkt på hovedledningen, gps-registrere tilknytningspunktet og legge det inn i eget VA-register.

##### Kommunalt vannverk:

Ved utbygging skal bebyggelsen tilknyttes kommunal vannforsyning.

##### Kommunalt avløpsanlegg:

Ved utbygging i følgende områder kreves tilkobling til offentlig vann- og avløpsledning: B 02, 03, 04, 05, 07,10, 11, 12, 13, 14, 15, 18, 24, 29, 31, N 01 og N 02

Ved utbygging i område B08 skal tilknytning til kommunal avløp vurderes.

Kommunen kan kreve vann- og avløpsplan hvor det skal framgå hvordan vannforsyning, avløp og overvann skal løses. Det kan kreves felles plan for flere eiendommer som ligger i nær tilknytning til hverandre. Kommunen kan beslutte at godkjent VA-plan innebærer forhåndsgodkjennelse av tilkobling til kommunalt vann- og avløpsnett.

##### Private utslipp:

Dersom kommunalt avløpsanlegg ikke er tilgjengelig skal det alltid søkes kommunen om privat utslippstillatelse, jf. Forurensningsforskriftens kap. 12

##### Vei:

Ved all planlegging og utbygging skal kommunens til enhver tid gjeldende vei-norm legges til grunn. Kommune kan kreve en helhetlig vei-plan som viser hvordan vei og tiliggende terreng samhandler og oppfylles krav i hht. vei-normen.

*I ny bebyggelse bør vannbesparende anlegg vurderes. I områder med kommunal vanntilførsel tillates ikke basseng uten godkjent søknad.*

*Aktsomhetskart for arkeologiske kulturminner og retningslinjer for gravearbeider i Ørland kommune legges til grunn i saksbehandlingen.*

*Deler av bestemmelsene er gitt med utgangspunkt i gjeldende Standard abonnementsvilkår for vann- og avløp, tekniske- og administrative bestemmelser og Kommunal forskrift for vann- og avløpsgebyr. Øvrige regler og vilkår gitt i disse dokumenter gjelder i forbindelse med tilknytning til kommunale VA-anlegg.*

#### 0.5 Byggegrenser og parkering (plan- og bygningslovens §11-9 nr.5)

I områder som ikke omfattes av reguleringsplan, gjelder følgende byggegrenser til veg:

Byggegrense til tidligere riksveg (fv710) er 50 m

Byggegrense til øvrige fylkesveger er 20 m

Byggegrense til kommunal veg er 15 m.

Ved krav til parkeringsplasser (i reguleringsplan), kan kommunen samtykke i at dette oppfylles ved at det legges fram dokumentasjon på kjøp av parkeringsareal på annen eiendom.

*Byggegrenser måles fra senterlinje veg, jf. vegloven*

*Bestemmelser for bygging nær offentlig vann- og avløpsanlegg skal følge regler i kommunens "Standard abonnementsvilkår for vann- og avløp, Administrative bestemmelser".*

#### 0.6 Estetikk (plan- og bygningslovens §11-9 nr. 6)

Det som bygges skal ha høy estetisk og teknisk kvalitet, både i seg selv og i forhold til omgivelsene

*Estetisk kvalitet tar utgangspunkt i bygningens bruk, der man kan si at dess mer offentlig en bygning er dess mer ekspressiv såles det at den er. Vanlige enkeltbygninger bør innordne seg i sammenhengen og ta hensyn til omliggende bebyggelse og landskap. Dette gjelder både plassering, hovedform, materialbruk og håndverksmessig utførelse.*

*Ved tilbygg og istandsetting bør det tas hensyn til historiske verdier både i bygningene i seg selv og i omgivelsene. Verneverdige bygninger bør heller bygges til enn å bygges om.*

*Gårdsbebyggelse bør bygge opp om eksisterende tunnannelser.*

*Ny bybebyggelse bør støtte opp eksisterende og planlagte byrom, gateløp og siktakser.*

*Det bør legges vekt på å skape gode, klare offentlige rom og fellesarealer med gode sol- og klimaforhold og hvor det føles trygt og hyggelig å oppholde seg.*

### 0.7 100-metersbeltet i strandsonen (plan- og bygningslovens §11-9 nr. 5)

I 100-metersbeltet fra strandlinjen langs sjø er det forbudt med byggetiltak, med mindre annet fremgår av pkt 1.0. For eksisterende, bebygde tomter utlagt til byggeformål, gjelder byggegrense på 50 m. Forbudet gjelder ikke der annen byggegrense fremgår av reguleringsplan.

*Byggegrense på 50 m for eksisterende, bebygde tomter utlagt til byggeformål, er satt med bakgrunn i at disse eiendommene allerede i dag grenser ned til sjøen og har bebyggelse som ligger i tilsvarende avstand.*

### 0.8 Miljøkvalitet, estetikk, natur, landskap i LNF-områder innenfor rød støysone (plan- og bygningslovens §11-9 nr. 6)

På LNF-områder er det ikke tillatt med midlertidige bygninger til annet enn landbruksrelatert virksomhet.

På LNF-områder tillates ikke utendørs lagring til annet enn stedbunden næring.

På LNF-områder tillates ikke ny bygg annet enn til styrking av landbruksrelatert virksomhet.

*Miljøkvalitet, estetikk, natur og landskapet i LNF området i rød støysone skal styrkes ved aktiv landbruksdrift. Innenfor området skal det legges til rette for tilbakeføring og nydyrking av areal til landbruksformål for å oppnå gode driftsmessige løsninger og et sammenhengende kulturlandskap.*

*Aktive gårdsbruk bør ha tilgjengelig bygning med bofunksjon med mulighet for opphold over flere døgn og sesongarbeid. Eksisterende bolig/fritidsbolig kan benyttes til dette formålet. Det tillates ikke midlertidig bygning for opphold over flere døgn.*

*Bestemmelsesområdet gjelder LNF-områder og har samme avgrensning som 7.1.2 Rød støysone 2 (øvrige deler av rød støysone) (H 210\_2)*

### 0.9 Bevaring av eksisterende regionale verdifulle bygninger og annet kulturmiljø innenfor rød støysone (plan- og bygningslovens §11-9 nr. 7)

Regionalt viktige bebyggelse har følgende bygningsnr: 183397427, 183397419, 183397354, 183397389, 183397397, 183397370, 183397311, 183397338, 183397303, 183397281, 183397273, 183397192, 183397206, 183397214, 183397958, 183397931, 183396579, 183396552, 183396587, 183396781, 183396803, 183396811, 183396862, 183396870, 183396854, 183396897, 183396900, 183396919, 183396986, 183396994, 183407201, 183406787, 183406795, 183406825, 183406833, 183406817, 183406957, 183393626, 183393596, 183428098, 183403001, 183403028, 183403060, 183403079, 183403087, 183403109, 183403125, 183403133, 183403141, 183403117, 183403192, 183403206, 183403184, 183403176, 183403168, 183428012, 183403265, 183403257, 183403354, 183403281, 183400304, 183400371, 183400363

Regionalt verdifulle bygninger i rød støysone skal bevares, og tillates ikke revet eller flyttet.

Tiltak på regionalt verdifulle bygninger i rød støysone skal planlegges i samråd med lokal (kommunen) og regional kulturmiljøforvaltning (fylkeskommunen).

Det kan ikke gjennomføres endringer på bevaringsverdige bygninger som hindrer formålet med bevaring. Ved tiltak som innebærer endring eller oppussing av fasade, skal husets takform, fasader, vinduer, dører og materialbruk opprettholdes eller tilbakeføres.

Bygninger kan på- og tilbygges så fremt dette ikke reduserer bygningens verneverdi. Eventuelle tilbygg må tilpasses eller underordnes den eksisterende bygningen med hensyn til plassering, utforming, størrelse og materialbruk.

*Bestemmelsesområdet er avmerket på plankartet med #1, #2, #3*

## 1.0 BEBYGGELSE OG ANLEGG (plan- og bygningslovens §11-7 nr. 1, §11-10)

### 1.1 Boligbebyggelse

#### Framtidig boligbebyggelse

Framtidig boligbebyggelse framgår av plankartet. Det stilles krav om detaljregulering i alle områder for framtidig boligbebyggelse – se generelle bestemmelser.

#### Utnyttingsgrad (plan- og bygningslovens § 11-9, pkt. 5)

For følgende områder kreves det minimum 2 boenheter/dekar:

B\_04, B\_10 og B\_18

For følgende områder kreves minimum 3 boenheter/dekar:

B\_15 og B\_29

*Beregningsgrunnlag er bruttoareal på tomta.*

#### Krav til enkeltområder

B\_06: Gjennom reguleringsplan må det sikres at ny bebyggelse plasseres slik at den underordnes eksisterende landskapsformasjoner.

B\_08: Som del av reguleringsplan må det gjennomføres ytterligere kartlegging av naturmangfoldet i området. Ny og eksisterende kunnskap må legges til grunn for avgrensning og utbygging av området.

B\_12: Eksisterende, eldre vegetasjon må kartlegges og ivaretas i plan på en måte som sikrer at mest mulig av den eldre vegetasjonen som rester av den gamle Austråttlunden bevares. Bebyggelsen må gis en material-, form- og fargebruk som er tilpasset eksisterende vegetasjon og som bidrar til at bebyggelsen underordner seg landskapstrekk og blir minst mulig eksponert.

B\_22: Som del av reguleringsplan må det gjennomføres en ytterligere kartlegging av naturmangfoldet i området. Ny og eksisterende kunnskap må legges til grunn for avgrensning og utbygging av området.

B\_24: Gjennom reguleringsplan må det sikres at eksisterende stitrasse mellom gapahuk og Andedammen blir sikret eventuelt justert. Det må også gjennomføres en kartlegging og sikring av eventuelle andre ønskede ferdselskorridorer av hensyn til friluftinteressene i området. Viltinteressene skal vies særskilt oppmerksomhet i planarbeidet. Adkomst til Forsvarets eiendom 78/40 må sikres gjennom reguleringsplan.

### 1.2 Fritidsbebyggelse

#### Nåværende fritidsbebyggelse

Nåværende og framtidig fritidsbebyggelse framgår av plankartet. Det stilles krav om detaljregulering i alle områder for framtidig fritidsbebyggelse – se generelle bestemmelser.

På hver eiendom tillates kun en bruksenhet. Maks 3 bygg tillates per tomt. Anneks skal være underordnet fritidsboligen og ikke overstige 25m<sup>2</sup> BYA.

Bygninger skal ved plassering, utforming, farge- og materialbruk tilpasses eksisterende terreng og vegetasjon (jf. estetiske retningslinjer). Terrasser og verandaer skal tilpasses hovedbygningens størrelse og i størst mulig grad tilknyttes eksisterende terrengnivå. Tilknytning til terreng vurderes med henblikk på tomtas eksponering i forhold til omgivelsene. Det skal tas særlige hensyn i strandsonelandskap og områder med lite vegetasjon.

På enkeltstående tomter skal nye tilleggsbygg plasseres med akseptabel tilknytning til eksisterende hovedbygning. Dette vil være særskilt relevant for store tomter.

Samlet BYA for bebyggelse i 100-metersbeltet skal ikke overskride 90m<sup>2</sup>. I uregulert område tillates ikke utvidelser/tilbygg mot sjøsiden.

Terrasser/verandaer kommer i tillegg, men skal ikke overskride 20m<sup>2</sup> og skal være sammenbygd med fritidsbolig. For fritidsboliger beliggende nærmere strandsonen enn 50 meter tillates ikke etablering av ny eller utvidelse av terrasse/veranda mot sjøsiden. Unntak er platting tilknyttet terreng på inntil 10m<sup>2</sup>, dog ikke nærmere strandsonen enn 15 meter.

*Terrasse/veranda er i denne sammenheng definert som konstruksjoner med høyde mindre enn 30 cm målt i forhold til gjennomsnittlig terrengnivå rundt terrassen.*

### 1.3 Sentrumsformål

#### Framtidig sentrumsformål

Det skal utarbeides områdeplan for Brekstad sentrum

*Sentrumsformål innbefatter forretninger, tjenesteyting og boligbebyggelse, herunder nødvendige grøntareal til bebyggelsen.*

*Næringsvirksomhet bør lokaliseres i samsvar med målsetting om rett virksomhet på rett plass. Arbeids- og/eller besøksintensive virksomheter bør lokaliseres i områder med god tilgjengelighet for fotgjengere og god kollektivdekning, fortrinnsvis innenfor arealformålet sentrumsformål.*

#### 1.4 Råstoffutvinning

Framtidig område for råstoffutvinning /Nåværende område for råstoffutvinning  
Innenfor formålet kan det ikke etableres eller utvides område for råstoffutvinning eller skje fradeling til slikt formål, for området inngår i en reguleringsplan. Reguleringsplanen skal vise avgrensning av arealet for masseuttak. Uttaksvolumet skal vises og angis ved kotehøyde.

Reguleringsplanen skal omhandle en plan for istandsetting.

*M2 i Lerberen unntas fra rettsvirkning og vises som «utsatt virkning pga. innsigelse» i påvente av reguleringsplan.*

#### 1.5 Næringsbebyggelse

##### Framtidig næringsbebyggelse

Det stilles krav om detaljregulering i alle områder for framtidig næringsbebyggelse – se generelle bestemmelser.

% BYA skal være minimum 30.

*Næringsvirksomhet bør lokaliseres i samsvar med målsetting om rett virksomhet på rett plass. Næringsområder med god tilgjengelighet for bil og dårlig kollektivtilgjengelighet tilrettelegges for lager, industri - og mindre besøksintensive virksomheter.*

#### 2.0 SAMFERDSELSANLEGG OG TEKNISK INFRASTRUKTUR (plan- og bygningslovens §11-7 nr. 2 og §11-10)

Nåværende områder for samferdselsanlegg og teknisk infrastruktur framgår av plankartet. Det stilles krav om detaljregulering i alle framtidige områder satt av til dette formålet, se generelle bestemmelser pkt. 1.0.

Byggegrense langs fylkesveg 710 er 50 meter.  
Byggegrense for øvrige fylkesveger er 20 meter.  
Byggegrense kommunale veg er 15 meter.

*Byggegrense måles fra senterlinje veg.*

#### 3.0 GRØNNSTRUKTUR (plan- og bygningslovens §11-7 nr. 3 og §11-10)

##### Naturområde

Vegetasjonsbeltet skal bevares. Felling av trær er ikke tillatt.

#### 4.0 FORSVARET (plan- og bygningslovens §11-7 nr. 4 og §11-10)

Forsvarsformål fremgår av plankartet

#### 5.0 Landbruks-, natur- og friluftsmål (plan- og bygningslovens §11-7 nr. 5 og §11-11)

##### 5.1 LNF-område

I LNF-områder tillates kun nødvendig bebyggelse og tiltak tilknyttet stedbunden næring. Enkel tilrettelegging for friluftsliv er tillatt.

Private vindturbiner kan ikke etableres. Dette ut fra krav fra LOI (Luftoperativt inspektorat).

Ny landbruksbebyggelse skal, så langt det er driftsmessig forsvarlig, plasseres i tilknytning til eksisterende gårdstun og utformes i samsvar med lokale byggeskikk. Nye bygninger skal gis en god plassering i forhold til tun og landskapsbilde.

*I LNF-områder legges hensynet til landbruk, natur og allmenn rekreasjon til grunn for kommunens forvaltning.*

*Der det er nødvendig for å sikre og vedlikeholde bygninger og tun, kan bruksendring til annen virksomhet vurderes. Endringen må ikke være i konflikt med landbruksvirksomheten i området.*

*Det kan gis dispensasjon for spredt boligbygging der dette styrker eksisterende grendemiljø. Dette gjelder særskilt Storfosna som har store områder egnet for slik utbygging.*

*Spredt bebyggelse skal ikke være i konflikt med viktige landbruks-, natur-, vilt-, friluft-, kulturminne- eller kulturlandskapsinteresser. Trafikksikkerhet skal vektlegges spesielt ved lokalisering og adkomstløsning.*

*Hensynet for eiere av eiendommer som blir innløst av Forsvarsbygg som følge av kampflybasen skal tillegges stor vekt i forbindelse med søknad om fradeling av tomter i LNF-områder. Kommunen vil strekke seg langt såfremt fradeling ikke kommer i stor konflikt med særskilte viktige sektorinteresser. Gode agronomiske løsninger skal foretrekkes.*

*Veileder T- 1443 -Plan- og bygningsloven og Landbruk Pluss (Miljøverndepartementet og Landbruks- og matdepartementet), legges til grunn ved vurderinger av hva som hører inn under landbruksbegrepet.*

*Stedbunden næring er knyttet til bygninger, anlegg eller bruk som det av hensyn til driften av næringen er nødvendig å plassere på stedet. Annen næringsvirksomhet basert på utnyttelse av gårdens eget ressursgrunnlag vil også inngå i begrepet.*

*Vindturbiner: Nye føringer fra Luftoperativt inspektorat (LOI) sier at eventuelle turbiner må plasseres mer enn 25 km fra ØHF (jf. planbeskrivelse for reguleringsplan ØHF, pkt. 4.5.3).*

### 5.2 Eksisterende bebyggelse i LNF-område

Mindre byggearbeid som påbygg og tilbygg til eksisterende bygninger, samt nye garasjer og uthus, på bebygd eiendom kan tillates etter ordinær søknad.

### 5.3 Tiltak i 100-metersbeltet i LNF-område

Nødvendige tiltak med landbruksformål kan tillates etter ordinær søknad også i 100-metersbeltet langs sjøen, dersom de plasseres i forbindelse med eksisterende driftssenter på landbrukseieendom, og ikke kommer nærmere sjøen enn eksisterende bygninger og tiltak i tunet.

Tiltak som er nødvendig for landbruk, fiske, fangst, akvakultur og ferdsel til sjøs kan tillates.

## 6.0 BRUK OG VERN AV SJØ OG VASSDRAG, MED TILHØRENDE STRANDSONE (plan- og bygningslovens §11-7 nr. 6 og § 11-11)

### 6.1 Bruk og vern av sjø og vassdrag med tilhørende strandsone.

Sone FFFNF: Ferdsel, farled, fiske-, natur- og friluftsområder

Ved inngrep i sjø skal det dokumenteres hvordan tiltaket påvirker naturmangfoldet og allmennhetens ferdselsmuligheter på land og i sjø.

Hvis planene innebærer tiltak i sjø, må Vitenskapsmuseet, seksjon for arkeologi og kulturhistorie varsles, slik at det kan vurdere tiltaket med henblikk på undersjøiske kulturminner

Naturområde:

I naturområder skal det i vannoverflate, vannsøyle eller bunn ikke gjøres inngrep eller tillates bruk som kan forringe, skade eller ødelegge forekomsten av naturtypene.

Friluftsområde:

Tiltak som forringer friluftssinteressene tillates ikke.

## 7.0 HENSYNSSONER (plan- og bygningslovens § 11-8, bokstav a - f, § 12-6)

### 7.1 Hensynssone støy (§11-8, tredje ledd, bokstav a)

#### 7.1.1 Rød støysone 1 (maks støysoner MFN<sub>day</sub> ≥= 110 dB(A)) (H 210\_1)

I disse områdene tillates ikke oppføring av ny støyømfintlig bebyggelse (boliger, fritidsboliger, sykehus, pleieinstitusjoner, skoler eller barnehager)

Forbudet omfatter også bruksendring til slike formål og utvidelser som øker antall boenheter. Unntak gjelder bruksendring fra bolig til fritidsbolig.

For eksisterende boliger tillates gjenoppbygging etter brann og skade, om- og tilbygg uten plankrav så fremt ingen nye boenheter etableres. Kravene til innendørs støynivå jmfør T 1442 skal tilfredsstilles så langt dette er bygningsteknisk mulig innenfor et forsvarlig kost/nytte forhold.

Som del av søknad om tillatelse til tiltak, jf. PBL § 20-1 for oppføring av nybygg, skal det utarbeides støyfaglig utredning i samsvar med anbefalinger i T 1442. Tilsvarende gjelder tilbygg av rom med støyømfintlig bruksformål.

*Jamfør PBL § 21-3, 2.ledd skal Forsvarsbygg varsles som berørt interessent ved søknad om tiltak. Støyfaglig rapport skal være en del av grunnlagsmaterialet som oversendes i varselet.*

*Ved søknad om dispensasjon vil eventuelle endringer i støybildet over tid bli tillagt vekt. Likeså vil behov for bosted på gårdsbruk i drift bli tillagt vekt*

*Det kan være krevende både bygningsteknisk og kostnadmessig å tilfredsstille kravene til innendørs støynivå i denne sonen. Ved søknad om dispensasjon fra kravet vil dette være et argument som skal vektas. Det bør ikke tillates høyere innendørsnivåer enn 35 <sup>LpA,eq,24h</sup>(db) tilsvarende klasse D i NS 8175.*



### 7.1.2 Rød støysone 2 (øvrige deler av rød støysone) (H 210\_2)

I disse områdene tillates ikke oppføring av ny støyomfintlig bebyggelse (boliger, fritidsboliger, sykehus, pleieinstitusjoner, skoler eller barnehager).

Forbudet omfatter også bruksendring til slike formål og utvidelser som øker antall boenheter. Unntak gjelder bruksendring fra bolig til fritidsbolig.

For eksisterende boliger tillates gjenoppbygging etter brann og skade, om- og tilbygg uten plankrav såfremt ingen nye boenheter etableres. Kravene til innendørs støynivå jamfør T 1442 skal tilfredsstilles.

Som del av søknad om tillatelse til tiltak jf. PBL § 20-1 for oppføring av nybygg skal det utarbeides støyfaglig utredning i samsvar med anbefalinger i T 1442. Tilsvarende gjelder tilbygg av rom med støyomfintlig bruksformål.

*Jamfør PBL § 21-3, 2.ledd skal Forsvarsbygg varsles som berørt interessent ved søknad om tiltak. Støyfaglig rapport skal være en del av grunnlagsmaterialet som oversendes i varselet.*

*Ved søknad om dispensasjon vil eventuelle endringer i støybildet over tid bli tillagt vekt. Likeså vil behov for bosted på gårdsbruk i drift bli tillagt vekt*

*Bruksendring fra ikke støyomfintlige bruksformål til rom for kortvarig fritidsutleie kan vurderes etter dispensasjonssøknad.*

*Omfang av støyfaglig utredning tilpasses det aktuelle tiltak.*

*I de områder hvor det er mulig å oppnå skjermingseffekt av bygning, skal rom med støyfølsomme bruksformål tilstrebes lagt mot stille side. Tilsvarende gjelder uteoppholdsareal, veid opp mot andre krav til kvalitet på uteplass jf. tekniske forskrifter.*

### 7.1.3 Gul støysone (H 220)

I disse områdene tillates oppføring av ny støyomfintlig bebyggelse i henhold til avsatt arealbruksformål såfremt kravene til innendørs støynivå jf. retningslinje T-1442 tilfredsstilles.

Tilsvarende gjelder tilbygg, ombygging og bruksendringer til støyfølsomt bruksformål.

I områder med plankrav kreves støyfaglig utredning som del av reguleringsplan jf. T 1442.

*Ved fastsettelse av støykrav i reguleringsbestemmelsene skal eventuelle avvik fra støygrenser i T 1442 for uteplass og støy utenfor rom med støyfølsomt bruksformål vurderes ut fra retningslinje for behandling av dispensasjonssaker i gul støysone jf. nedenfor.*

35

Krav til dokumentasjon i enkeltsaker uten plankrav:

Nedre del av gul sone (Lden = 52-56 dB(A))

Sammen med byggesøknad skal foreligge en bekreftelse fra kompetente foretak på at innendørskravene i teknisk forskrift er tilfredsstilt, og hvilke eventuelle ekstratiltak som er prosjektert for å kunne overholde kravene.

*I denne sonen vil hus som bygges etter tekniske forskrifter normalt tilfredsstille krav til innendørs støynivå uten særskilte tiltak, evt. under gitte forutsetninger*

Støynivå utenfor rom med støyfølsomt bruksformål må synliggjøres. Det må foreligge bekreftelse på at grenseverdiene i T 1442 er tilfredsstilt, eventuelt begrunnelse for avvik.

Øvre del av gul sone (Lden = 57-62 dB(A))

Oppføring av nybygg, tilbygg, ombygging og bruksendring til støyfølsomme bruksformål krever støyfaglig utredning i samsvar med anbefalingene i T 1442.

*Jamfør PBL § 21-3, 2.ledd skal Forsvarsbygg varsles som berørt interessent ved søknad om tiltak. Støyfaglig rapport skal være en del av grunnlagsmaterialet som oversendes i varselet.*

*Retningslinjer for vurdering av enkeltsaker, herunder dispensasjonssaker:*

Nedre del av gul sone (Lden = 52-56 dB(A))

*Oppføring av ny støyomfintlig bebyggelse kan normalt tillates. I de områder hvor det er mulig å oppnå skjermingseffekt av bygning, skal rom med støyfølsomme bruksformål tilstrebes lagt mot stille side. Ivaretakelse av støygrenser for uteplass vurderes mindre relevant jamfør støynivået i sonen og pga det spesielle støybildet man har ved en militær flyplass med normalt kun 2 flygeøker per dag.*

Øvre del av gul sone (Lden = 57-62 dB(A))

*Oppføring av ny støyomfintlig bebyggelse må vurderes i hvert enkelt tilfelle. Ved vurderingen vektlegges vurderingskriterier gitt i T 1442, pkt. 4.3.5. I tillegg vektlegges type formål, støynivå på den aktuelle tomt og hvorvidt tomta har andre, mer lokale støybelastninger som gjør den mindre egnet til formålet. Skole- og barnehagebygg frarådes. En skal også hensynta Forsvarets evt. fremtidige utvidelsesbehov i de tilfeller Forsvaret fraråder med bakgrunn i dette.*

*I de områder hvor det er mulig å oppnå skjermingseffekt av bygning, skal rom med støyfølsomme bruksformål legges mot stille side. Tilsvarende gjelder uteoppholdsareal, men da veid opp mot andre krav til kvalitet på uteplass, jf. tekniske forskrifter, og det spesielle støybildet man har ved en militær flyplass med normalt kun 2 flygeøker per dag.*

36

## 7.2 Hensynssone sikring (hinderflater) (§11-8, tredje ledd, bokstav a) (H130)

Sonen viser område med hinderrestriksjoner.

Innenfor en avstand på 150 m fra rullebanens senterlinje må terrenget være flatt. Utenfor dette stiger et restriksjonsplan med en helning på 1:7 inntil en høyde på 45 m høyere enn rullebanen. Derfra er restriksjonsplanet flatt i en radius på 4 km fra rullebaneendene. Ingen bygg eller anlegg tillates å bryte restriksjonsplanet.

I lengderetningen må rullebanen være flat i hele rullebanens lengde + 60 m i hver ende. Herfra stiger restriksjonsplanet med en helning på 1:50 i en avstand på 15 km fra rullebanens endepunkt.

*Det vises til figur Prinsipper for fastsettelse av flyoperative hinderflater i planbeskrivelsen pkt 4.5.2.*

## 7.3 Hensynssone fare (§11-8, tredje ledd, bokstav a)

### 7.3.1 Faresone eksplosjonsrisiko (H350)

Sonene viser områder med eksplosjonsrisiko.

Hensynssonen er inndelt i 3 soner i økende avstand fra lager med eksplosiver. For de 3 sonene gjelder følgende bestemmelser:

Sone 1. Det tillates ikke etablering av bygninger, vei, bane, eller annen trafikklinje for offentlig ferdsel som ikke har tilknytning til virksomheten ved Forsvarets anlegg.

Sone 2. Det tillates ikke etablering av bolig- eller hyttebebyggelse eller annen form for bebyggelse som innebærer mulighet for permanent opphold.

Sone 3. Det tillates ikke etablering av boligblokkbebyggelse over tre etasjer, eller annen bebyggelse som gir mulighet for ansamling av et stort antall personer (sykehus, skoler, konsertarenaer, idrettsarenaer o.l.).

### 7.3.2 Høyspent (H370)

I faresone H370\_1 er det ikke tillatt å fore opp boliger, skoler, barnehager, institusjoner eller anlegg der det skal oppholde seg mennesker. Sonen er innmålt med yttergrense 30 meter fra ytterste tråd målt i horisontalplanet. Sonene fremstilles i eget kartvedlegg.

*Dersom det kommer søknader om tiltak i strid med dette, må det søkes om dispensasjon. Ved ønske om etablering av boliger, barnehager, skoler, lekeområder og andre rekreasjonsområder nærmere enn dette må det foretas en utredning av virkningene dersom det elektromagnetiske feltet ved gjennomsnittlig årlig strømbelastning overstiger 0,4 µT. Utredningene må da foreslå avbøtende tiltak.*

I øvrige fareområder skal det ved oppføring av ny eller endring av eksisterende bebyggelse fremlegges beregning av strålingsnivå.

Det tillates ikke nye bolighus, skoler eller barnehager dersom strålingsnivået overskrider 0,4 µT.

Tilbygg til eksisterende bygninger skal så langt som mulig plasseres slik at de får minst mulig strålingsnivå.

## 7.3.4 Militær virksomhet (H380)

Sonene viser forsvarrets skyte- og øvingsfelt. Disse fremstilles i eget kartvedlegg.

Det kan ikke aksepteres faste anlegg i sjø som akvakulturanlegg.

*Områdene kan fortsatt brukes til sivil aktivitet som farled, fiske og friluftsliv, men ikke samtidig med militær aktivitet. Sivil aktivitet må rette seg etter anvisning fra Forsvaret.*

## 7.4 Hensynssone - særlig hensyn med angivelse av interesse (§ 11-8, tredje ledd, bokstav c)

### 7.4.1 Kulturmiljø og kulturlandskap i rød støysone (H570)

Sonen viser kulturhistorisk verdifull gårdsbebyggelse og særpreget miljø, herunder landskapsverdier som søkes bevart.

*Gårdsbebyggelse som tilbys innløsning på grunn av støy, bør så langt som mulig bli stående av landskapsmessige/estetiske hensyn. Tilsvarende gjelder SEFRAK-registrerte bolig- og fritidshus som etter vurdering av kulturminnemyndigheten bør bevares. Det bør vurderes om boliger fortsatt kan brukes til ferieformål eller annen hensiktsmessig bruk.*

*Lokalt viktige bygninger har følgende bygningsnr: 183397486, 183396668, 183396676, 183396722, 183396730, 183397109, 183397095, 183397168, 183397141, 183407562, 183407554, 183407546, 183407473, 183403451, 183403427, 183403575, 183403613, 183403621, 183403648, 183400339, 183406868.*

*Bygninger som har lokal verneverdi skal ikke rives, men kan flyttes til områder utenfor rød støysone. Dersom husene ikke kan flyttes av bygningsteknisk årsaker eller innenfor et forsvarlig kost/nytte forhold, kan de omsøkes revet.*

*Tiltak på lokalt verdifulle eiendommer i rød støysone skal planlegges i samråd med antikvarisk myndighet.*

*Det kan ikke gjennomføres endringer på bevaringsverdige bygg som hindrer formålet om å ivareta kulturlandskapet.*

Det skal tas hensyn til disse bygningenes kulturminneverdier ved endring eller oppussing av fasade. Ved tiltak som innebærer endring eller oppussing av fasade, skal husets takform, fasader, vinduer, dører og materialbruk opprettholdes eller tilbakeføres.

Bygningen kan på- og tilbygges såfremt dette ikke reduseres bygningens verneverdi. Eventuelle tilbygg må tilpasses eller underordnes den eksisterende bygningen med hensyn til plassering, utforming, størrelse og materialbruk.

Tiltak som vil påvirke kulturminner med stor verdi innenfor hensynssonen må omsøkes/forelegges kulturminneforvaltningen til godkjenning.

Sonen har samme avgrensning som 7.1.2 Rød støysone 2 (øvrige deler av rød støysone) (H 210\_2).

#### 7.4.2 Kulturmiljø og kulturlandskap - Austrått herregårdslandskap (H550)

Sonen viser det historisk verdifulle kulturmiljøet rundt Austråttborgen.

Sonen angir område der kulturminne- og kulturlandskapsinteressene er dominerende og hvor hensynet til disse interessene skal vektlegges ved tiltak.

Tiltak som forringer kulturlandskapet og alle tilhørende fredete og bevaringsverdige kulturminner og historiske landskapsformer, skal ikke tillates.

Ved søknad eller planer om tiltak innenfor hensynssonen, skal det redegjøres for hvordan kulturmiljøet/landskapet er tenkt ivaretatt.

I reguleringsplanarbeidet for nye boligområder og forvaltning skal bevaringsinteressene tillegges stor vekt.

Det skal være høye krav til arkitektonisk utforming og tilpasning til kulturlandskap ved underordning. Høyde, takform og fargesetting er svært viktige elementer i denne tilpasningsprosessen. Siktkorridorer og siktaksler er svært viktige verktøy til å utrede konsekvenser for de svært høye opplevelsesverdiene og at kulturhistoriske formidlingsverdier ikke forringes vesentlig.

Tiltak som vil påvirke kulturminner med stor verdi innenfor hensynssonen må omsøkes/forelegges kulturminneforvaltningen til godkjenning.

#### 7.4.3 Kulturmiljø – Fiskevær Uthaug (H570\_6)

Sonen viser det historisk verdifulle kulturmiljøet knyttet til Uthaug historie som fiskevær.

Sonen angir område hvor hensynet til kulturminneinteressene skal vektlegges ved tiltak.

Ved søknad eller planer om tiltak innenfor hensynssonen, skal det redegjøres for hvordan kulturmiljøet er tenkt ivaretatt.

Bygninger og strukturer innenfor hensynssonen som er eldre enn 1945 bør underlegges en ekstra skjønnsvurdering i tilfelle søknader om rivning eller ombygging.

Tiltak som vil på virke kulturminner med stor verdi innenfor hensynssonen må omsøkes/forelegges kulturminneforvaltningen til godkjenning.

### 7.5 Hensynssone båndlegging (§ 11-8 bokstav d)

#### 7.5.1 Automatisk fredete kulturminner (H730)

Automatisk fredete kulturminner. Kulturminnet er fredet i medhold av kulturminneloven § 4. Det er ikke tillatt å sette i gang tiltak som er egnet til å skade, ødelegge, flytte, forandre, tildekke, skjule eller på annen måte utilbørlig skjemmer automatisk fredete kulturminner eller framkalle fare for at dette kan skje, uten særskilt tillatelse fra kulturminnemyndighetene.

Tiltak som vil påvirke kulturminner med stor verdi innenfor hensynssonen må omsøkes/forelegges kulturminneforvaltningen til godkjenning.

#### 7.5.2 Forskriftsfredete kulturminner (H730)

Forskriftsfredete bygninger/anlegg. Disse forvaltes i henhold til bestemmelsene i forskrift om fredning av forsvarsanlegg mv. og kulturminneloven. Dette gjelder Messerschmidthangarer (8 stk.) inne på flystasjonens område, Beltefyllingshus i Lerberen og Tankanlegg på Brekstad.

Tiltak som vil påvirke kulturminner med stor verdi innenfor hensynssonen må omsøkes/forelegges kulturminneforvaltningen til godkjenning.

### 7.6 Hensynssone bevaring av kulturmiljø (H 570) (§ 11-8 bokstav c)

Kulturminner medtatt i verneklasse 1 i utkast til statlig landsverneplan.

Tiltak som påvirker fredete og varslet fredete kulturminner innenfor hensynssonen skal forelegges kulturminneforvaltningen.

### 7.7 Hensynssone – videreføring av gjeldende regulerings- og bebyggelsesplan (§11-8, bokstav f) (H910)

Sone hvor eksisterende reguleringsplaner gjelder. Under kapittel 0.0 Generelle bestemmelser, er det opplistet planer som ikke medtas i denne bestemmelsen. Områdene fremstilles på eget kartvedlegg.

Nummer/plan-ID på den enkelte reguleringsplan vises på plankartet. Disse er også listet opp i tabell bak i dette dokumentet.

## ANDRE RETNINGSLINJER FOR SAKSBEHANDLING

### Forhold som skal vurderes ved regulering eller utbygging:

#### ROS-analyse

Ved utarbeidelse av reguleringsplaner skal det utarbeides risiko- og sårbarhetsanalyse (ROS). ROS-analysen skal danne grunnlag for reguleringsarbeidet.

ROS skal som minimum inneholde risiko- og sårbarhetsbetraktninger på følgende forhold/tema:

- fare for liv
- helsemessige konsekvenser
- miljøkonsekvenser (herunder konsekvenser for vann og vassdrag, biologisk mangfold, forurensning, landskap, kulturminner, kulturmiljø og friluftsliv)
- infrastruktur
- materielle verdier

ROS skal knyttes til arealet slik det er fra naturens side og forhold som kan oppstå som følge av planlagt utbygging.

Der ROS- analysen viser at sikkerheten ikke er tilfredsstillende, at det er områder innen planens avgrensning og / eller influensområde der tiltaket medfører redusert sikkerhet eller økt sårbarhet skal planen dokumentere avbøtende tiltak som gir akseptabel sikkerhet eller avvises.

#### Støy

Krav og retningslinjer for utredning og dokumentasjon i plan- og byggesaker framgår av bestemmelsenes pkt 7.1

#### Helsevurderinger

I alle reguleringsplaner skal de helsemessige konsekvensene av planforslaget beskrives. I planbeskrivelsen skal det gå klart fram hvordan forholdet til helse er ivarettatt i tiltaket/planen.

*Veileder Helse i plan med sjekkliste skal legges til grunn i plan- og byggesaksbehandlingen.*

#### Kulturminner og kulturmiljø – krav til bevaring (plan- og bygningslovens §11-9 nr. 7)

Ved regulering skal det avklares om arkeologiske undersøkelser skal gjennomføres i forbindelse med reguleringsarbeidet samt være en del av beslutningsunderlaget.

Kulturminner og bygninger med antikvarisk og kulturhistorisk verdi skal ivaretas i forbindelse med plan- og byggesaker, grøftegraving og alle andre tiltak som kan medføre inngrep i eksisterende markoverflate. Ved søknader og planbehandling skal eksisterende og planlagte forhold dokumenteres.

*Riksantikvarens nasjonale kulturminnedatabase Askeladden <http://askeladden.ra.no/sok/>, sammen med Kulturminneprognosen, er en viktig del av beslutningsunderlaget i kommunens plan og byggesaksbehandling.*

#### Uteområde for lek og opphold

I alle byggeområder skal det ved regulering og utbygging redegjøres for hvordan områder for lek og opphold er ivarettatt

Områder for lek og opphold skal opparbeides samtidig med utbyggingen av områdene

#### Biologisk mangfold

I alle byggeområder skal det ved regulering og utbygging foreligge en vurdering av det biologiske mangfoldet i området. Vurderingen skal inngå i planbeskrivelsen. Reguleringsplanen skal vise hvor og hvordan hensynet til biologisk mangfold er ivarettatt. Jf. Lov om naturmangfold.

Med biologisk mangfold menes:

- prioriterte naturtyper
- prioriterte arter
- utvalgte naturtyper, jfr. Naturmangfoldloven
- miljøregistreringer i skog
- vilt

*Informasjon om biologisk mangfold er tilgjengelig via nettsiden til Artsdatabanken og Direktoratet for naturforvaltning. Noe informasjon er også tilgjengelig gjennom kommunens kartsystem.*

#### Tilrettelegging for alternativ energi

I alle utbyggingsområder skal alternative energiløsninger vurderes og det skal framgå av planbeskrivelsen, evt. søknad om tiltak hvordan energiforsyningen vil bli løst.

Med utbyggingsområder menes alle områder avsatt til bolig- og næringsbebyggelse.

## HENSYNSONE GJELDENE REGULERINGSPLAN

Detaljerings jf. pbl. §11-8 bokstav f)

H910_01	1621199501	Munken hytteområde
H910_02	1621199401	Garten
H910_03	1621200702	Nikolinahaugen
H910_04	1621197901	Brevika boligområde
H910_05	1621201208	Del av Brevika - naustområde
H910_06	1621200705	Storslåtøya småbåthavn
H910_07	1621200707	Nordhavna
H910_08	1621201301	Gjelhaugen
H910_09	1621200903	Storbakken del av gbnr. 59/2
H910_10	1621200803	Ovehaugen
H910_11	1621198503	Stabburholmen
H910_12	1621199502	Skoglund hytteområde Storfosna
H910_13	1621198902	Pelsdyrfarmanlegg Storfosna
H910_14	1621200703	Steinan, gbnr. 60/2
H910_15	1621200401	Solheimsmyran hytteområde
H910_16	1621200403	Prærieutsikten hytteområde
H910_17	1621198302	Skoleområde på Storfosna
H910_18	1621200405	Bertelsvika hytteområde
H910_19	1621200603	Tinnvika hytteutleie
H910_20	1621200801	Tinnvika steinuttak
H910_21	1621201002	Langtinden hytteområde
H910_22	1621200407	Dypmyr hytteområde
H910_23	1621200701	Haugen hyttefelt
H910_24	1621201403	Kilen hytteområde
H910_25	1621198504	Djupmyra boligområde
H910_26	1621200704	Storfosen 1 og 2
H910_27	1621200802	Tunnelforbindelse Garten - Storfosna
H910_28	1621198301	Synnøra næringsareal
H910_29	1621201305	Ørland flystasjon
H910_30	1621199202	Ørland Lufthavn
H910_31	1621201401	Ulsetmyra næringsområde
H910_32	1621201202	Hovde gbnr- 66/447
H910_33	1621201203	Hovde Sør
H910_34	1621201102	Del av Uthaug havn
H910_35	1621200402	Utstrand boligområde
H910_36	1621198102	Renovasjonsplass på Utstrand
H910_37	1621201001	Hårberg
H910_38	1621200807	Utvidelse av ørland kirkegård
H910_39	1621199103	Kirken - Tingvoll
H910_40	1621200901	Del av Brekstad sentrum

H910_41	1621199701	Reksterberg
H910_42	1621198304	Brekstadbukta Bruholmen
H910_43	1621201201	Yrjarsgate 33 og 35
H910_44	1621199102	Hovde I
H910_45	1621196601	Hovde I
H910_46	1621198702	Endring på del av hovde II
H910_47	1621200804	Del av Brekstad sør
H910_48	1621198901	Brekstad sør
H910_49	1621199101	Brekstad Vestre - (mot kirken)
H910_50	1621201204	Underhaugen I
H910_51	1621200001	Brekstad sentrum
H910_52	1621200201	Døsvik småbåthavn
H910_53	1621198303	Opphaug I
H910_54	1621198002	Røstadhaugen I
H910_55	1621201004	Røstadhaugen II
H910_56	1621200205	Rusasetvatnet
H910_57	1621198701	Eiendommen Bakken 81/25
H910_58	1621197602	Ottar Åstum - Skaret
H910_59	1621201205	Skogly boligfelt
H910_60	1621199901	Skoglund travbane
H910_61	1621200706	Austrått golfbane
H910_62	1621198001	Friluftsområde ved Austrått
H910_63	1621197601	Ottersbo I
H910_64	1621197801	Ottersbo II
H910_65	1621198104	_1 Ottersbo III-samleveg justert
H910_66	1621198104	Ottersbo III
H910_67	1621201101	Del av Ottersbo III - 5 boligtomter
H910_68	1621198104	Ottersbo III
H910_69	1621201302	Ottersbo pukk - utvid området
H910_70	1621200501	Nordsjøhaugen hytteutleie
H910_71	1621198103	Hovde II
H910_72	1621200002	Vegforbindelse mellom Kråkvåg og Storfosna
H910_73	1621200101	Sankt Hans Holet skytebaneanlegg
H910_74	1621201402	Brekstad vestre næringsområde
H910_75	1621198601	Brekstad vestre (boligområde)
H910_76	1621200602	Opphaug Telestasjon
H910_77	1621199201	Uthaug sentrum
H910_78	1621200504	Lerbern Barnehage (futura)
H910_79	1621199002	Del av Lørbern (steinbruddet)
H910_80	1621200902	Del av Reksterberg II - Reksterfaret 3a og 3b
H910_81	1621197401	Opphaug sentrum
H910_82	1621200601	Storslåtøya
H910_83	1621198505	Brekstad Vestre
H910_84	1621198502	Pelsdyrfarmanlegg ved Karlsenet

## HENSYNSONE BÅNDLEGGING

Båndlegging jf. pbl. §11-8 bokstav d)

H720_1	Dyrefredningsområde Kråkvågsvaet
H720_2	Naturreservat Grandefjæra
H720_3	Dyrefredningsområde Innstrandfjæra
H720_4	Dyrefredningsområde Hovsfjæra
H720_5	Landskapsvernområde Austrått fort
H720_6	Landskapsvernområde Austrått borgparken
H730_1	Tankanlegg Brekstad
H730_2	Nøkkelhaugen
H730_3	Kjeungskjær fyr

## HENSYNSONE BEVARING

Angitt hensyn jf. pbl. §11-8 3.ledd bokstav c)

H570_1	Tinnen husmannsplass
H570_2	Buffersone rundt Nøkkelhaugen
H570_3	Kulturlandskap Ryggamyra
H570_4	Buffersone rundt Kjeungskjær fyr
H570_5	Buffersone rundt Kjeungskjær fyr
H570_6	Fiskevær Uthaug
H550	Austrått herregårdslandskap

## Opprettelse av hensynssone på gårdsnr. 82, matrikelgården Austrått (ref. plankart hensynssone H550)

### Bakgrunn

Ørland kommune gjennomfører nå en revidering av kommuneplanens arealdel. Dette med bakgrunn i de samfunnmessige endringene og befolkningsøkningen som kommer med anleggelsen av det norske luftforsvarets hovedbase på Ørland.

En naturlig konsekvens av basevedtaket er en økning i utbyggingssaker, både fra boligutbyggere, grunneiere og annet næringsliv. Samtidig blir store deler av Ørlandet påvirket av flystøy fra de nye kampflyene F35. Dette fører til begrensninger både på attraktive boligområder og friområder i støysonen, og mer press på de arealene på Ørlandet som ikke er støyutsatt.

### Behov

En god regel for forvaltning og næringsutvikling er at man ikke skal slå i hjel en resurs i forsøket på å skape en annen. Austråttområdet er Ørlandets viktigste rekreasjonsområde og kulturhistoriske opplevelsessone. Herregårdsbygningen og det omkringliggende kulturlandskapet er blant Norges viktigste kulturmiljøer. Dette er Ørlandets udiskutabelt største attraksjon for turister.

Ørland kultursenter har nå startet opp et utviklingsprosjekt som skal registrere og tilgjengeliggjøre herregårdskulturens spor i landskapet. Prosjektet kan betraktes som et incentiv for alle lokale aktører innenfor turisme og opplevelsesnærings og som et folkeopplysnings- og folkehelsefremmede tiltak for lokalbefolkningen. Skal vi lykkes med å ivareta både landskapets reiselivspotensiale og tillate mer vekst innenfor boligog annen næring, må den videre utviklingen skje etter en plan. Grensesettingen mellom boligutbygging, næringsutvikling som krever inngrep i landskapet og ivaretagelse av den unike resursen som herregårdslandskapet er, må nedfelles i et mer fast veiledningsdokument enn det som eksisterer i dag.

### Historikk

Ørland og Bjugn var fram til på 1870-tallet i hovedsak eid av godseierne på Austrått som er Norges eldste herregård med en historie som strekker seg tilbake til vikingetiden. Som kjerne i Austråttgodset lå selve herregården på over 10 000 mål. Dette området defineres i dag som gårdsnummer 82 eller matrikelgården Austrått.

Etter at leilendinggodset var solgt fra på 1870-tallet begynte en ytterligere oppstyking av selve herregården. Dette betød en oppdeling av en eiendom som trolig da hadde hatt uforandrede grenser i over 800 år. Dette pågikk til 1935 da Ørland kommune kjøpte den gjenværende delen av eiendommen som i dag utgjør ca 1500 mål. På denne eiendommen ligger de viktigste kulturhistoriske kjerneområdene på herregården, og omfatter blant annet grunnen som det store hageanlegget fra 1600-tallet lå, og alt areal hvor herregårdsmiljøet bygninger har stått fra vikingetiden og fram til i dag. I tillegg til dette eier kommunen jaktparken Austråttlunden og arealene mellom denne og herregården.

#### **Utviklingsplanen for Austråttområdet**

Det arbeides nå med en plan for å kartlegge de særegne, kulturhistoriske sporene 1000 år med herregårdsdrift har etterlatt seg i landskapet. Dette prosjektet omhandler i første omgang en registrering av alle underfunksjonene på herregården som oppdrøtsanlegg for gjedde, karper og karrus, herregårdsjegeren, herregårdens fiskere og deres hus og hytter, Norges eldste alléanlegg som gikk gjennom landskapet fram til på 1870-tallet, møllebrukene, enkesetet og mye mer. Dette er underfunksjoner som forteller om den spesielle driftsformen på en herregård og ligger i dag spredt på hele gårdsnummer 82.

Austrått herregård er i dag Ørlandets viktigste rekreasjons- og friområde med tyngdepunkt i Austråttlunden og Rusasetområdet. Det sistnevnte var herregårdens utmark med særegne underfunksjoner dokumentert tilbake til førreformatorisk tid. Målet med registreringsprosjektet er å tilgjengeliggjøre alle de særegne historiske sporene som forsvant med herregårdskulturen på 1870-tallet. For å fremme folkehelse og skape større bevissthet om egen historie ønsker vi derfor å gjøre kulturhistorien leselig og sanselig i hele arealet som en gang var Austrått herregård.

#### **Anbefaling for vedtak og videre utvikling**

På gamle Austrått herregård eksisterer det i dag både industri og store boligområder. Det er all grunn til å tro at det også i framtiden vil komme mer av både bolig og næring innenfor denne sonen. Ottersbo er for eksempel en av Ørlandets største byggefelt og ligger inne på herregården. En forvaltning av gårdsnummer 82 må hensynta både behovet for boligutbygging og næringsutvikling samtidig som det må ivareta de viktigste opplevelsesverdiene i landskapet. Det er per i dag for eksempel mulig å bygge ut flere hundre boliger på Ottersbo uten at disse er synlige fra kjerneområdene rundt herregården. Dette gjelder også for andre deler av Austråtteiendommen. Det er allikevel viktig at det settes opp regler for hvor denne utbyggingen skal skje så man skaper forutsigbarhet for grunneiere og næringsaktører som ønsker å investere i området og ivaretar opplevelsesverdiene i landskapet. Man skal ikke stanse utviklingen på gårdsnummer 82, men lede den til de sonene av arealet hvor de kan få spillerom uten å ødelegge de kulturhistoriske verdiene i herregårdslandskapet.

Vi foreslår derfor at gårdsnummer 82, gamle Austrått herregård defineres som en egen hensynssone og at det utvikles en egen veileder for forvaltning av dette landskapet.

47

#### **Uthaug – Fosens eneste fiskevær etter nordnorsk mønster (ref. plankart hensynssone H570\_6)**

*Beskrivelse av stedets kulturhistorie og kulturmiljø*

Ørland inneholder en rekke kulturmiljøer som er preget av drifts- og leveformer som ikke er like vanlig i det øvrige av Midt-Norge. Kommunens to herregårder Storfosan og Austrått ble drevet på en helt særegen måte og dette har etterlatt et vel av bygnings- og landskapsmessige spor i kjerneområdene rundt herregårdene. På samme måte finner man fortsatt rester av Ørlands eldre landsbystruktur fra før storskiftet i 1870-årene da godseierveldet gikk i oppløsning og gårdene brøt ut av fellesskapet og ble spredt.

Oppløsningen av godsene etterlot seg også noen helt særegne kulturmiljøer og en av disse er fiskeværet Uthaug. Uthaug er en gammel gård på Ørland. Vest for tettstedet ligger Trøndelags største gravrovs fra bronsealderen, Nøkkelhaugen. Navnet er en omskriving av den eldre formen "Miklahaugen" som betyr "den store haugen." Det er trolig dette kulturminnet som har gitt Uthaug sitt navn på samme måte som storhaugen ved Prix på Opphaug trolig er utgangspunkt for det stedsnavnet. Midt i Uthaug sentrum ligger også den tidligere husmannsplassen Kirkebakke som rommer tuftene av en middelalderkirke med gravplass. Vi har kun arkeologiske og stedsnavnskilder på denne kirken, men dens påviste eksistens og den enorme Nøkkelhaugen forteller oss at Uthaug har vært et knutepunkt på nordkysten av Ørland fra førkristen tid og i middelalderen.

I 1760 kjøpte Ålesunds største klippfiskeeksportør, Hans Holtermann, Austråttgodset. Allerede ti år etter begynte han å berede grunnen for arveutbetaling til sine store barneflokk. Dette gjorde han ved å stykke ut mindre gods fra det store Austråttgodset. Dette var en praksis som familien fortsatte med helt til eiendommen var redusert til selve Austrått hovedgård. I hele Ørland og Bjugn finnes det spor av denne oppstykingen i smågods. Gårder som Ervik, Mebstad, Balsnes, Hoøya og Uthaug har eller har hatt store herskapsbygninger som forteller om deres kortvarige status som sentrum for et lite gods opprettet til en Holtermann-arving.

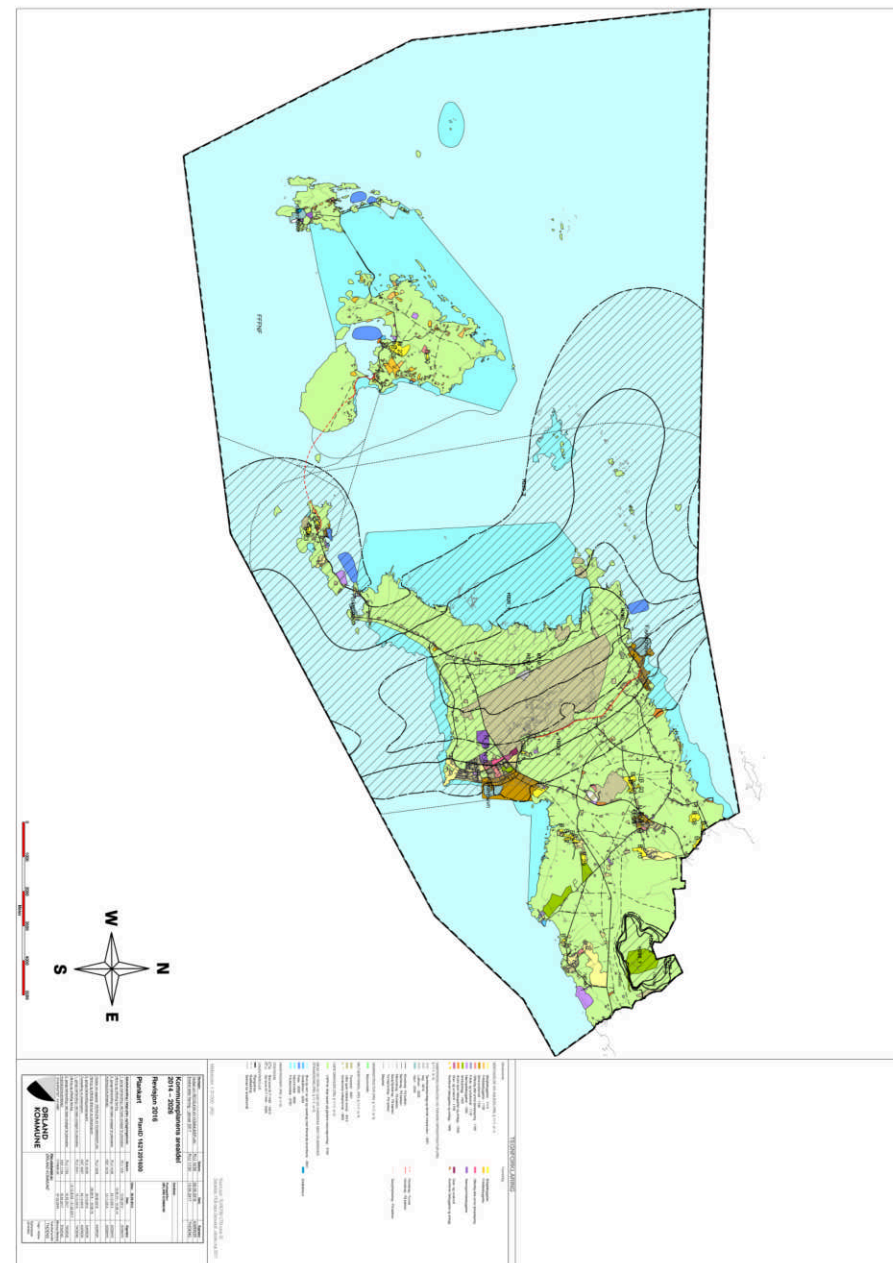
Uthaug ble stykket ut med en rekke leilendingsbruk til Hans Holtermanns sønn Anton Ulrik Holtermann i 1774. Det er trolig denne som har gitt navn til gården Ulriksborg og dette kan ha vært den første hovedgården i det lille gods-komplekset. Senere ble sentrum for det lille godset flyttet til den nåværende Uthaugsgården og eiendommen ble utviklet til et regulært fiskevær etter mønster vi i dag mest kjenner fra Nord-Norge. Uthaugsgården ble utvidet til en herskkelig væreiergård og tomter ble lagt ut for strandsittere langs stranden. Konsentrasjonen av disse danner fortsatt det som i dag kalles Sjøgata og bukta utenfor denne var fram til 1920-tallet stedets havn. I tillegg til dette lå det spredt strandsitterbebyggelse langs den nåværende Havneveien og langs stranda fra Skarbukta til det fortsatt eksisterende strandsittermiljøet på Nesset.

48

Mellom 1912 og 1924 ble den nåværende Uthaug havn bygget av væreierfamilien. Dette ble da en av Trondelags beste fiskerihavner. Uthaug som fiskevær utviklet seg til et konsentrert landsbypreget miljø fram til de tidlige etterkrigsårene da havna, strandsitterhusene, butikken, postkontoret, fiskemottaket og de øvrige tomtene på stedet ble solgt fra væreiergården. Siden har Uthaug utviklet seg som et regulært tettsted i Ørland. På tross av at fiskeværet gikk i oppløsning som eiendom er fortsatt dette kulturmiljøet veldig godt bevart. Uthaugsgården drives i dag som et museum med en av Norges best bevarte samlinger knyttet til et fiskeværs drift og en væreierfamilies levesett. Strandsittermiljøet på Uthaug og Nettet er bevart, men burde underlegges en større innsats for å veilede og inspirere eiere til å skjotte husene etter antikvariske prinsipper. Bryggemiljøet i Uthaug havn er også velbevart på tross av at flere brygger har blitt revet de siste 30 årene for å gi plass for industri. Noen av bryggene som i dag vender mot Uthaug havn ble flyttet fra den eldre havna i 1920-årene, mens de fleste som den store Guldeigbrygga ble bygget i mellomkrigstiden. Det er i dag vanskelig å se helheten i fiskeværet Uthaug da området mellom Uthaugsgården, Sjøgata og havna har blitt fortettet med boliger. På tross av dette er Uthaug en av landets best bevarte fiskevær, da de fleste bygningsmiljøene som knyttet seg til fiskeværet særegne driftsform er intakt.

#### Veileder for hensynssone kulturmiljø på Uthaug

Kulturminner fra før 1537 som Nøkkelhaugen og middelalderarkeologien rundt kirkestedet er ivaretatt i lov om automatisk fredning av kulturminner og håndheves av riksantikvaren. Den viktigste delen av Uthaug's øvrige kulturmiljø er det som knytter seg til stedet særegne status som fiskevær fra slutten av 1700-tallet til utgangen av siste verdenskrig. Bygninger og strukturer innenfor hensynssonen som er eldre enn 1945 bør derfor underlegges en ekstra skjønnsvurdering i tilfelle søknader om rivning eller ombygging. For å kunne utvikle en mer spesifikk veileder som er tydeligere på kulturverdiene bør det gjennomføres en registrering av kulturminner innenfor den definerte hensynssonen.





TINGLYST Skjøte<sup>1)</sup>

24 Okt. 2006

FOSEN TINGRETT  
DAGBOKNR.: 6977

Retningsnr. 06

Opplysningene i feltene 1-6 registreres i grunnboken

1. Eiendommen(e) <sup>2)</sup>		Gnr.	Bnr.	Festehn.	Saksjonsnr.	Ideell andel
Kommunenr.   Kommunnavn		71	98			
1621	ØRLAND					
Overdragelsen gjelder bygg på festet grunn	<input checked="" type="checkbox"/> Nei <input type="checkbox"/> Ja	Overdragelsen omfattar transport av festerøtten	<input type="checkbox"/> Nei <input type="checkbox"/> Ja			
Godkjenning fra bortlester av ikke nepenslig i.h.t. tomte/leie/loven kapittel 4 eller avtale	<input type="checkbox"/> Nei <input type="checkbox"/> Ja	Bortlester frier godkjent overdragelsen og underskriftene i felt for underskrifter og bekreftelser	<input type="checkbox"/> Nei <input type="checkbox"/> Ja			
Omfatter overdragelsen ideell andel, herunder eierandelen, skal andelens størrelse oppgis	Størrelse ideell andel	Eiendommen ligger til en annen eiendom som tilhører eller avhendingsloven § 3-4	<input type="checkbox"/> Nei <input type="checkbox"/> Ja			
Beskatningsenheter						
1. Bebyggd	<input checked="" type="checkbox"/> 2. Utbebyggd					
Brak av grunn						
<input checked="" type="checkbox"/> B Bolig	<input type="checkbox"/> F Friidom	<input type="checkbox"/> Foretning/	<input type="checkbox"/> I Industri	<input type="checkbox"/> L Landbruk	<input type="checkbox"/> K Oll, vel	<input type="checkbox"/> A Annet
Type bolig	<input type="checkbox"/> Friligg	<input type="checkbox"/> Tomanns-	<input type="checkbox"/> Rekkehus/	<input type="checkbox"/> Blokk-	<input type="checkbox"/> BL Iselighet	<input type="checkbox"/> AN Annet
<input checked="" type="checkbox"/> FB enebolig	<input type="checkbox"/> TB bolig	<input type="checkbox"/> RK kjede				
2. Kjøpesum		Utløst til salg på det frie marked				
Kr 10.200,-		<input checked="" type="checkbox"/> Ja <input type="checkbox"/> Nei				
Omsættingsstype						
<input checked="" type="checkbox"/> 1 Fritt salg	<input type="checkbox"/> 2 Gjøve (helt eller delvis)	<input type="checkbox"/> 3 Skjøp- eller prisaen	<input type="checkbox"/> 4 Tvangs-	<input type="checkbox"/> 5 Utskifte	<input type="checkbox"/> 6 Sløtt-	<input type="checkbox"/> 8 Annet
Kjøpesummen er oppgjort på avtalt måte.						
3. Salgsverdi/avgiftsgrunnlag <sup>3)</sup>						
Kr						
4. Overdras fra		Kjøpt andel				
Fødselsnr./Org.nr. (11/9 siffer) 4)	Navn					
97.09.9.78.22	Per Ulriksen AS					
		Doknr: 6977 Tinglyst: 24.10.2006 Emb. D63 STATENS KARTVERK FAST EIENDOM				
5. Til		Fast bosatt i Norge				
Fødselsnr./Org.nr. (11/9 siffer) 4)	Navn		Ideell andel			
08.12.69	Eskild Ervik Gundhus		<input checked="" type="checkbox"/> Ja <input type="checkbox"/> Nei	1/2		
11.02.74	Marie-Therese Strøm Grønning		<input checked="" type="checkbox"/> Ja <input type="checkbox"/> Nei	1/2		
		<input type="checkbox"/> Ja <input type="checkbox"/> Nei				
		<input type="checkbox"/> Ja <input type="checkbox"/> Nei				
6. Særskilte avtaler		CBSI Her påføres kun opplysninger som skal og kan tinglysses				
Eiendommen gnr.71, bnr.98 skal ha veirett over eiendommen gnr.71, bnr.95 i Ørland kommune.						

Andre avtaler (som ikke skal tinglysses)

7. Kjøper/erverters erklæring ved overdragelse av boligeieeje<sup>5)</sup>

Jeg/vi erklærer at mitt/vårt erverv av seksjonen ikke strider med bestemmelsen i eierseksjonsloven § 22, 3. ledd.

Sted, dato

Kjøper/erverters underskrift | Gjøntas med maskin eller blokkbokstaver

8. Erklæring om stilstand m.v.<sup>6)</sup>

1. Er utsteder(ne) gift eller registrert(e) partner(e)?

Ja  Nei Hvis ja, må også spørsmål 2 besvares

2. Er utstederne gift eller registrerte partnere med hverandre og begge underskriver som utsteder?

Ja  Nei Hvis nei, må også spørsmål 3 besvares

3. Gjelder overdragelsen bolig som utsteder(ne) og dens(es) ektefelle(r) eller registrert(e) partner(e) bruker som felles bolig?

Ja  Nei Hvis ja, må ektefelle(n)/registrert(e) partner(e) samtykke i overdragelsen.

9. Underskrifter og bekreftelser

Sted, dato

Brekstad, 27.4.2006

Utsteders underskrift<sup>7)</sup> | Gjøntas med maskin eller blokkbokstaver

 970997822  
Per Ulriksen AS

Som ektefelle/registrert partner samtykker jeg i overdragelsen

Dato | Ektefelles/registrert partners underskrift | Gjøntas med maskin eller blokkbokstaver

<sup>8)</sup> Jeg/vi bekrefter at underskriver(ne) er over 18 år og har underskrevet eller vedkjent seg sin(e) underskrift(er) på dette dokument i mitt/vårt nærvær. Jeg/vi er myndig(e) og bosatt i Norge.

1. Viteunderskrift | Gjøntas med maskin eller blokkbokstaver



Adresser

2. Viteunderskrift | Gjøntas med maskin eller blokkbokstaver



Adresser

Bortlesters underskrift | Gjøntas med maskin eller blokkbokstaver

Vi bekrefter originalen  
ØRLAND

**10. Erklæring om sivilstand m.v. for hjemmelshaver**

1. Er hjemmelshaver(ne) gift eller registrerte partner(e)?  
 Ja  Nei Hvis ja, må også spørsmål 2 besvares

2. Er hjemmelshaverne gift eller registrerte partnere med hverandre og begge underskriver som hjemmelshaver(e)?  
 Ja  Nei Hvis nei, må også spørsmål 3 besvares

3. Gjelder overdragelsen bolig som hjemmelshaver(ne) og dennes (deres) ektefelle(r) eller registrerte partner(e) bruker som felles bolig?  
 Ja  Nei Hvis ja, må ektefelle(n)/registrerte partner(e) samtykke i overdragelsen.

**11. Underskrifter og bekreftelser**

Som eier/leier (hjemmelshaver) samtykker jeg i overdragelsen

Sted, dato

Hjemmelshavers underskrift | Gjenles med maskin eller blokkbokstaver

Fødselsnr. (11 siffer)/Organisasjonsnr. (9 siffer)

Som hjemmelshavers ektefelle/registrert partner samtykker jeg i overdragelsen

Dato | Ektefelle/registrert partners underskrift | Gjenles med maskin eller blokkbokstaver

<sup>6)</sup> Jeg/vi bekrefter at underskrifter(ne) er over 18 år, og har underskrevet eller vedkjant seg sin(e) underskrift(er) på dette dokument i mitt/vårt nærvær. Jeg/vi er myndige og bosatt i Norge.

1. Viljeunderskrift | Gjenles med maskin eller blokkbokstaver

Adresse

2. Viljeunderskrift | Gjenles med maskin eller blokkbokstaver

Adresse

- Noter:**
- Med dokument til tinglysing skal det legges en gjenspart skrevet på tinglysingspapir. Tinglysingsgebyr og dokumentavgift må være betalt før dokumentet kan tinglyses.
  - Dersom eiendommen har underfestennummer (urnr.) kan felt for seksjonsnummer (snr.) nyttes.
  - Dokumentavgiften er knyttet til eiendommens salgsværdi. Dersom kjøpssummen tilsværet salgsværdi, er det tilråds å fylle ut dette feltet. Fellet salgsværdi/avgiftsgrunnlag skal fylles ut dersom kjøpssummen er lavere enn dette. Fyller begge felt ut skal salgsværdi/avgiftsgrunnlag alltid være det høyeste, uansett tilfelle etter dokumentavgiftsbetaling § 1, 2. ledd og § 3.
  - Dat er Enhavsregisterets organisasjonsnummer som skal nyttes.
  - Følgelig kan slettes dersom dokumentet ikke gjelder overdragelse av boligselskap.
  - Sjapensle regnes som gifte, og boligen må vanligvis forbeholdt regnes som felles. Stambokse regnes som upålysteregistrerte, og samtykkepålystingen er utelukkende nødvendig dersom begge er hjemmelshavere.
  - Dersom utstederen ikke er hjemmelshaver, må hjemmelshaveren godkjenne overdragelsen ved særskilt pålystning med viljebekreftelse, og om nødvendig med tilsvarende erklæring om sivilstand eller med ektefellesamtykke.
  - Dersom utstederen/hjemmelshaveren ikke er offentlig myndighet, må utstederens/hjemmelshaverens underskrift bekreftes. Dette kan bli gjort av to vitner som er myndige og bosatt i Norge, eller av lensmann, lensmannsbejant, advokat, autorisert advokatfullmektig og autorisert eiendomsregler. Utstederen, erververen og erververens ektefelle/registrerte partner, krektive, barn eller søsken kan ikke bekrefte utstederens underskrift.

fter at denne er identisk med n.  
LSPABANK

**MALEBREV**  uten grensejærting med grensejærting

Kommune: 1621 ØRLAND

Jrnr.: 15/2005

Målebrev nr.: 1787

Evt. nådd. Forretning dette refer.

Målebrev over

Eiendom	Gr.	Bnr.	Festev.
	71	98	
Brukernr./adresse			
Areel	881.8		m <sup>2</sup>

Dagboksnummer: TINGLYST 25 MAI 2005  
FOSEN TINGRETT  
DAGBOKNR.: 3037

I henhold til delingsloven av 23.juni 1978 er det holdt følgende forretning

Dato for forrettningen	03.05.2005
Rekvirent	Per Ulriksen
Bestyrer	Asle Ellefsen
Forretning	Kart- og delingsforretning over en parsell av eiendommen gnr. 71, bnr. 95.

**Underskrift**

Sted	Dato	Underskrift	Underskrift
Brekstød	11/05-2005	Knut Berg	Asle Ellefsen

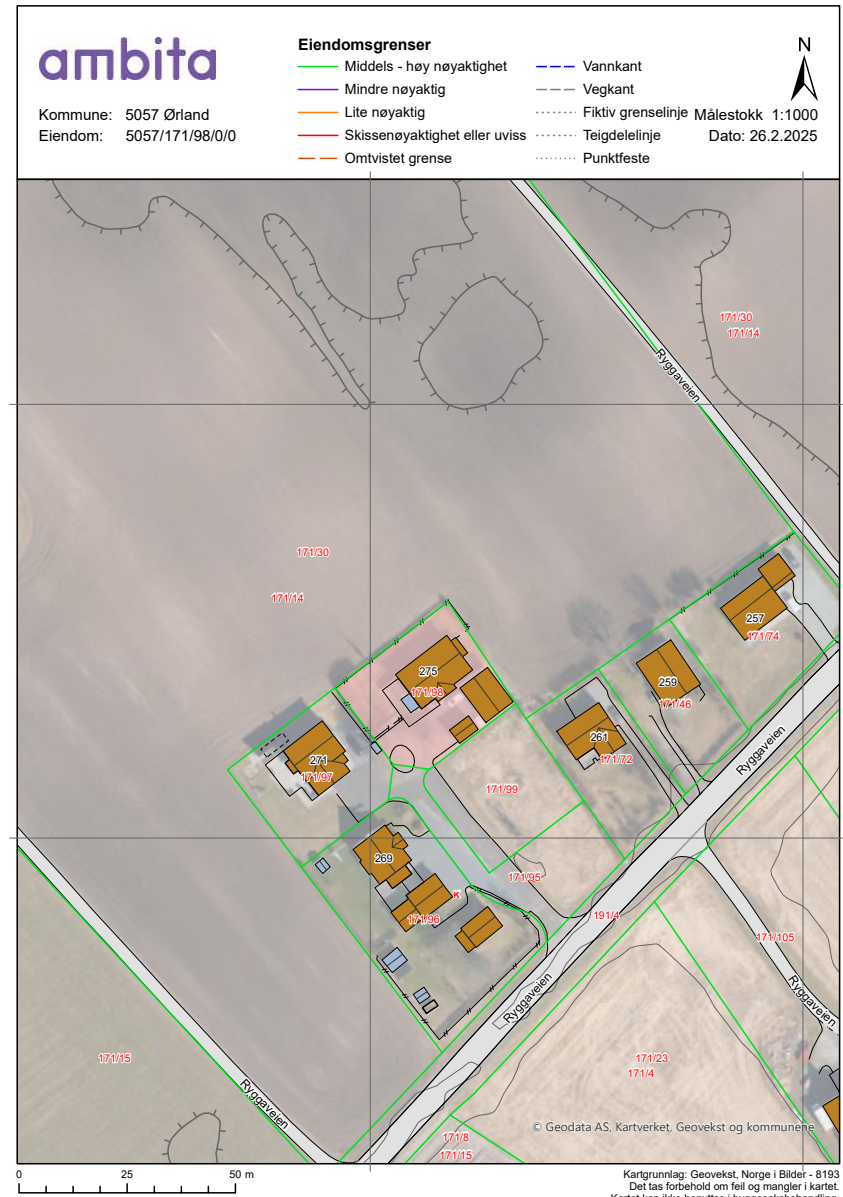
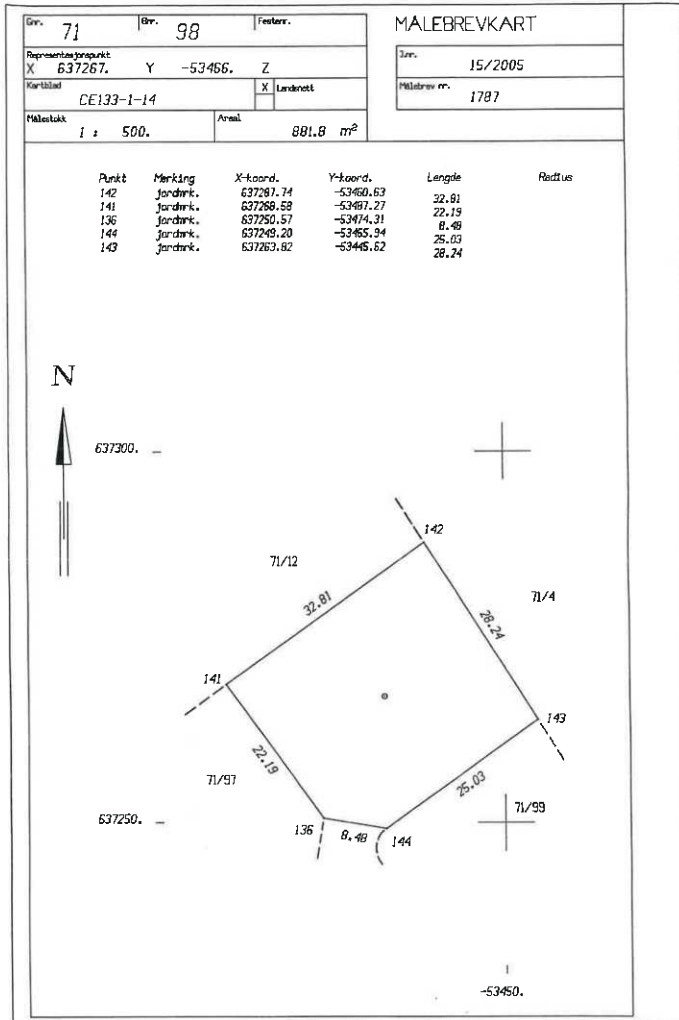
**Tinglysning**

Dagboksnummer

Tinglysingsnummer

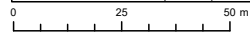
Doknr: 3037 Tinglyst: 25.05.2005 Emb: 063  
STATENS KARTVERK FAST EIENDOM

Påtegninger (rettelser o.l.)



**Eiendomsgrenser**

- Middels - høy nøyaktighet
- Mindre nøyaktig
- Lite nøyaktig
- Skissenøyaktighet eller uviss
- Omtvistet grense
- - - Vannkant
- - - Vegkant
- · - · - Fiktiv grenselinje
- · - · - Teigdelelinje
- · - · - Punktfeste



Kartgrunnlag: Geovek - 8193  
Det tas forbehold om feil og mangler i kartet.  
Kartet kan ikke benyttes i byggesaksbehandling.

**Tegnforklaring**

- Adresspunkt
- \* Kulturminne - punkt
- Naturvernområde - punkt
- Kulturminne - flate
- Naturvernområde - flate
- Bygningslinjer
- Tiltaklinje
- Eiendomsgrenser**
- Middels - høy nøyaktighet, 3-30 cm
- Mindre nøyaktig, 31-199 cm
- Lite nøyaktig, 200-499 cm
- Skissenøyaktighet eller uviss, 500-9999 cm
- Stolpe
- Anlegg
- Veglinje
- - - Sti
- = = = Traktorveg
- Bekk/kanal/graft
- Høydekurver**
- Metersnivå
- 5-metersnivå
- 25-metersnivå
- · - · - Forsenkning terreng
- · - · - Hjelpekurve
- Dybdekurve
- Valgt eiendom
- Bolig, uthus, landbruk
- Fritids-/sesongbosted
- Bygning, annen kjent type
- Bygning uten matrikelinformasjon
- Parkeringsområde
- VegGåendeOgSyklende
- Trafikkøye
- VegKjørende
- Vassflater
- Bre
- AndreTiltak
- BygningTiltak, endring
- BygningTiltak, nybygg
- BygningTiltak, riving
- SamferdselTiltak
- Andre tiltakstyper/ spesifiseringer



## Ryggaveien 275

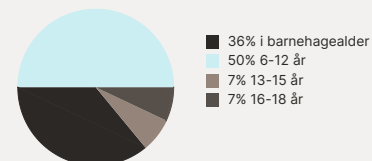
### Offentlig transport

Skiftkroken	2 min	
Linje 451, 558, 559	2.2 km	
Ørland lufthavn	6 min	
Trondheim Værnes	2 t 28 min	

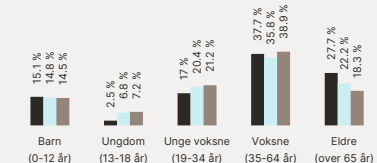
### Skoler

Opphaug skole (1-7 kl.)	5 min	
204 elever, 14 klasser	3.4 km	
Brekstad barneskole (1-7 kl.)	7 min	
226 elever, 17 klasser	4.7 km	
Ørland ungdomsskole (8-10 kl.)	6 min	
178 elever, 10 klasser	4.5 km	
Fosen videregående skole	14 min	
328 elever, 31 klasser	12.3 km	
Åfjord videregående skole	52 min	
145 elever, 12 klasser	56.3 km	

### Aldersfordeling barn (0-18 år)



### Aldersfordeling



Område	Personer	Husholdninger
Grunnskrets: Rønne	156	79
Kommune: Ørland	10 371	5 486
Norge	5 425 412	2 654 586

### Barnehager

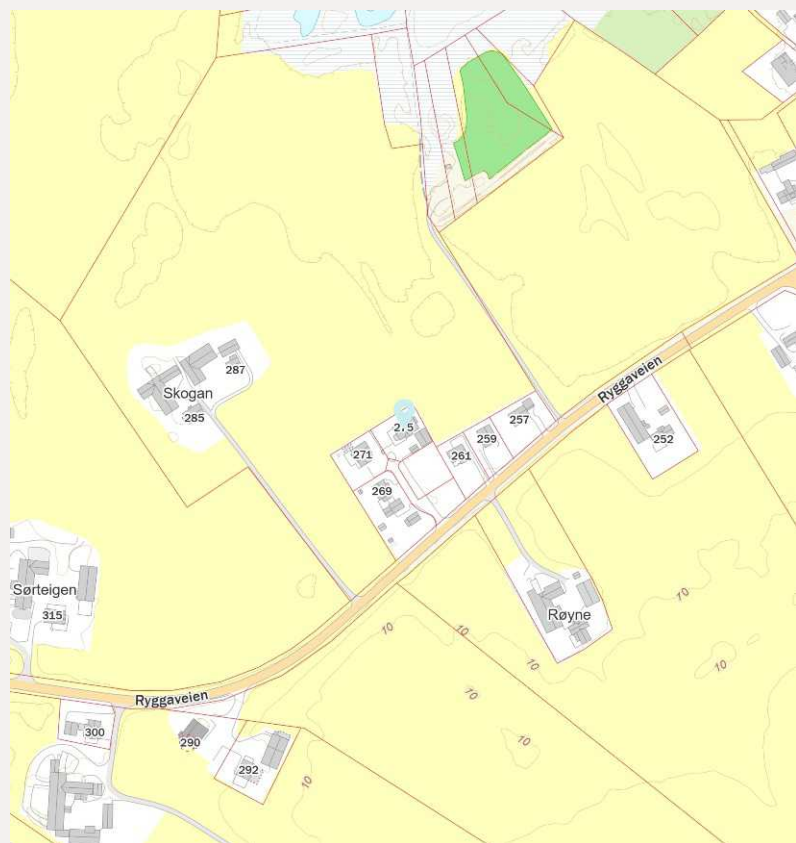
Futura barnehage (1-5 år)	4 min	
117 barn	2.1 km	
Marilhøna barnehage (1-5 år)	3 min	
28 barn	2.4 km	
Opphaug naturbarnehage (1-5 år)	4 min	
65 barn	2.9 km	


### Dagligvare

Coop Extra Opphaug	4 min	
Post i butikk, PostNord	2.9 km	
Coop Extra Brekstad	5 min	

### Sport

Hårberg skole	3 min	
Aktivitetshall, ballspill	2.6 km	
Uthaug skole ballbinge	4 min	
Ballspill	2.9 km	
Fosen Trenings- og kampsportse...	5 min	
EasyFit Brekstad	6 min	



 Innholdet i nabolagsprofilen er hentet fra ulike datakilder, og feil eller mangler kan forekomme. Vurderinger og sitater er innhentet på web og gir uttrykk for hvordan naboeierne vurderer nabolaget. FINN.no AS kan ikke holdes ansvarlig for feil/mangler i profilen. Copyright © Finn.no AS 2025





ADVOKATFORENINGEN



EIENDOM NORGE



## OVERSIKT OVER LØSØRE OG TILBEHØR TIL EIENDOMMEN

Oversikten er utarbeidet av Norges Eiendomsmeglerforbund, Eiendom Norge og Advokatforeningens Eiendomsmeglingsgruppe, og er gjeldende fra 1. januar 2020.

### Generelt

Lov om avhending av fast eigedom (avhendingslova/avhl.) av 3. juli 1992 regulerer kjøper og selgers rettigheter og plikter ved overdragelse av fast eiendom og andeler i borettslag.

I henhold til avhl. § 3-4 skal eiendommen, når annet ikke er avtalt, overdras med innredninger og utstyr som etter lov, forskrift eller annet offentlig vedtak skal følge med. Det samme gjelder varig innredning og utstyr som enten er fastmontert eller er særskilt tilpasset bygningen, jf. avhl. § 3-5. Loven inneholder ingen detaljert oversikt over hva som omfattes av «innredning og utstyr», og over hva som skal regnes som «fastmontert eller særskilt tilpasset».

Partene kan fritt avtale hva som skal følge med eiendommen ved salg. Bransjens liste over løsøre og tilbehør som skal følge med eiendommen, er en del av avtalen mellom kjøper og selger dersom ikke annet er opplyst i salgsoppgaven, kjøper har tatt forbehold i bud eller avtale på annen måte er inngått. Der intet annet er avtalt, vil løsøre og tilbehør medfølge slik dette fremkommer av avhl. § 3-4 og § 3-5 og denne oversikt.

Produkter og installasjoner som medfølger overdras uten noen form for garantier, utover eventuell gjenværende leverandørgaranti.

Dersom det er noe i nedenstående liste som ikke finnes på eiendommen, vil det heller ikke medfølge.

- 1. HVITEVARER** medfølger der dette er spesielt angitt i salgsoppgaven.
- 2. HELDEKKENDE TEPPER** følger med uansett festemåte.
- 3. VARMEKILDER**, slik som ovner, kaminer, peiser, varmepumper og panelovner, følger med uansett festemåte. Frittstående biopeiser/varmeovner og terrassevarmere medfølger ikke. Det følger ikke med varmekilder i rom som ikke har vegg- eller fastmonterte varmekilder på visning.
- 4. TV, RADIO OG MUSIKKANLEGG.** TV-antenner og fellesanlegg for TV, herunder parabolantenne, og tuneren/dekoder/tv-boks medfølger der dette eies av selger. Veggmontert TV/flatskjerm med tilhørende festeordning samt musikkanlegg følger ikke med (se også punkt 12).
- 5. BADEROMSINNREDNING/UTSTYR.** Badekar, dusjkabinett, dusjvegger, alle fastmonterte speil og hyller, fastmonterte glass- og håndkleholdere, herunder håndklevarmere samt baderomsinnredning, medfølger.
- 6. GARDEROBESKAP** medfølger, selv om disse er løse. Fastmonterte garderobehyller og knagger medfølger. Innredning i garderobeskap, for eksempel løse eller fastmonterte trådkurver, hyller, stenger og lignende, medfølger.



- 7. KJØKKENINNREDNING** medfølger, herunder også åpne, fastmonterte hyller og løs eller fastmontert kjøkkenøy.
- 8. MARKISER, PERSIENNER** og annen type innvendig og utvendig solskjerming, gardinoppheng, lamellgardiner og liftgardiner medfølger.
- 9. AVTREKKSIVIFTER** av alle slag, samt fastmonterte aircondition/ventilasjonsanlegg, medfølger.
- 10. SENTRALSTØVSUGER** medfølger med komplett anlegg, herunder slange, munnstykke mm.
- 11. LYSKILDER.** Kupler, lysstoffarmatur, fastmonterte "spotlights", oppheng og skinner med spotlights samt utelys og hagebelysning medfølger. Vegglamper, krokhangte lamper, lysekroner, prismelamper og lignende som er koblet til sukkerbit eller stikkontakt følger likevel ikke med.
- 12. INSTALLERTE SMARTHUSLØSNINGER** med sentral som styrer lys, varme, lyd o.l., samt tilhørende trådløse enheter som brytere, sensorer, kameraer, integrerte høyttalere el. medfølger. Enkle lysstyringssystem f.eks. med en sentral som kun styrer lyspærer eller smartpærer montert i sokkel medfølger likevel ikke.
- 13. UTVENDIGE SØPPELKASSER** og eventuelt holder/hus til disse medfølger.
- 14. POSTKASSE** medfølger.
- 15. UTENDØRS INNRETNINGER** slik som flaggstang, fastmontert tørkestativ, samt andre faste utearrangementer som f.eks. badestamp, boblekar/jacuzzi og liknende utendørs kar, lekestue, lekestativ, utepeis, fastmontert trommel til vannslange, medfølger. Guidekabel/avgrensingskabel til robotgressklipper medfølger, men robotgressklipper og ladestasjon for denne medfølger ikke.
- 16. FASTMONTERT VEGGLADER/LADESTASJON TIL EL-BIL** medfølger uavhengig av hvor laderen er montert.
- 17. SOLCELLEANLEGG** med tilhørende teknisk infrastruktur medfølger.
- 18. GASSBEHOLDER** til gasskomfyr og gasspeis medfølger.
- 19. BRANNSTIGE, BRANNTAU,** feiestige og lignende medfølger der dette er påbudt. Løse stiger medfølger ikke.
- 20. BRANNSLUKNINGSAPPARAT, BRANNSLANGE og RØYKVARSLER** medfølger der dette er påbudt. Det er eier og brukers plikt til å se til at utstyret forefinnes på enhver eiendom. Hvis annet ikke er uttrykkelig avtalt, skal dette derfor alltid følge med ved salg av eiendom.
- 21. SAMTLIGE NØKKLER** til eiendommen som selger er i besittelse av skal overleveres kjøper på overtakelsen, herunder nøkler til eventuelle boder, uthus, garasjeportåpner e.l. Låses boder, uthus e.l. med henge lås, skal lås og nøkler til disse medfølge.
- 22. GARASJEHYLLER,** bodhyller, lagringshyller og oppheng til bildekk medfølger såfremt de er fastmontert.  
Planter, busker og trær som er plantet på tomten, eller fastmonterte kasser og lignende er en del av eiendommen og medfølger i handelen.

# HELP Boligkjøperforsikring

## Boligkjøperforsikring

- Advokathjelp ved boligkjøpet og i 5 år fremover.
- Er kjøpers motvekt til selgers boligselgerforsikring.
- Gir deg advokathjelp hele veien til rettskraftig dom, om nødvendig.

## Boligkjøperforsikring **PLUSS**

- Advokathjelp ved boligkjøpet og i 5 år fremover.
- Er kjøpers motvekt til selgers boligselgerforsikring.
- Gir deg advokathjelp hele veien til rettskraftig dom, om nødvendig.
- Advokathjelp i de viktigste rettsområdene i privatlivet.

**PLUSS** gir boligeiere sterkt rabattert advokathjelp. Be om råd eller hjelp i retten når du trenger det fra Norges viktigste advokatmiljø for privatpersoner.

**PLUSS** kan bare tegnes samtidig med boligkjøperforsikringen, og koster kun kr 2 800 i tillegg til boligkjøperforsikringen. **PLUSS** fornyes årlig - om du ønsker det.

Borettslag/aksjeleilighet:	Kr 6 900
Selveierleilighet/rekkehus:	Kr 10 900
Ene-/tomannsbolig, tomt:	Kr 15 900

## Rettsområder du får hjelp med

Samboeravtale, ektepakt og arv

Forbrukerkjøp og håndverkertjenester

Utleie og naboforhold

Tomtefeste, veirett og andre servitutter

Plan- og bygningsrett

Skatt ved oppussing, utleie og eiendomssalg

Tilgang til digitale juridiske avtaler via Min side

Boligkjøperforsikring tegnes hos eiendomsmegler senest ved kontraktsignering og gir rett til advokathjelp inntil 5 år etter overtakelse. Forsikringen betales som del av oppgjøret ved boligkjøpet. **PLUSS**-dekningen fornyes årlig ved faktura fra **HELP**.

Egenandel kr 4 000 påløper ved takst, tvist eller 10 timer advokatbistand, avhengig av hva som kommer først. Meglerforetaket mottar kr 3 900/5 100/5 800 i kostnadsgodtgjørelse, avhengig av boligtype, samt et tillegg på kr 1 000 ved salg av **PLUSS**.

Vi tar forbehold om pris- og vilkårsendringer. Hvis premien ikke er innbetalt ved overtakelse, vil avtalen bli kansellert. For fullstendig informasjon om dekning og vilkår, se [help.no](http://help.no)

*“Vi unner ingen å stå alene”*

Rett skal være rett. For alle.



Rett skal være rett. For alle.

Har du spørsmål? Kontakt **HELP** på [help.no](http://help.no)/minside, telefon 22 99 99 99 eller [post@help.no](mailto:post@help.no)



Fra å vurdere om vi hadde råd til advokat, kunne vi vurdere om vi hadde råd til ny sofa.

# Notater

---

---

---

---

---

---

---

---

# Notater

---

---

---

---

---

---

---

---

---

---

# Forbrukerinformasjon om budgivning

Sist oppdatert med virkning fra 1. januar 2014, i forbindelse med ikrafttredelse av endringer i eiendomsmeglingsforskriften.

**Informasjonen er utarbeidet av Forbruker ombudet, Forbrukerrådet, Den Norske Advokatforening ved Eiendomsmeglingsgruppen, Eiendomsmeglerforetakenes Forening og Norges Eiendomsmeglerforbund, på grunnlag av blant annet forskrift om eiendomsmegling § 6-3 og § 6-4.**

Nedenfor gis en oversikt over de retningslinjer som forbrukermyndighetene og organisasjonene anbefaler benyttet ved budgivning på eiendommen. Avslutningsvis gis også en kort oversikt over de viktigste rettsreglene tilknyttet budgivning. Før det legges inn bud på eiendommen oppfordres budgiver til å sette seg inn i all relevant informasjon om eiendommen, herunder eventuell salgsoppgave og teknisk rapport med vedlegg.

## **GJENNOMFØRING AV BUDGIVNING:**

1. På forespørsel vil megler opplyse om aktuelle bud på eiendommen, herunder om relevante forbehold.
2. Alle bud skal inngis skriftlig til megler, som formidler disse videre til oppdragsgiver. Kravet til skriftlighet gjelder også budforhøyelser og motbud, aksept eller avslag fra selger. Før formidling av bud til oppdragsgiver skal megler innhente gyldig legitimasjon og signatur fra budgiver. Kravet til legitimasjon og signatur er oppfylt for budgivere som benytter e-signatur, eksempelvis BankID eller MinID. Med skriftlige bud menes også elektroniske meldinger som e-post og SMS

når informasjonen i disse er tilgjengelig også for ettertiden.

3. Et bud bør inneholde eiendommens adresse (eventuelt gnr/bnr), kjøpesum, budgivers kontaktinformasjon, finansieringsplan, akseptfrist, overtakelsesdato og eventuelle forbehold som for eksempel usikker finansiering, salg av nåværende bolig ol. Normalt vil ikke et bud med forbehold bli akseptert før forbeholdet er avklart. Konferer gjerne med megler før bud avgis.

4. Megler skal legge til rette for en forsvarlig avvikling av budrunden. I forbrukerforhold (dvs. der oppdragsgiver er forbruker) skal megleren ikke formidle bud med kortere akseptfrist enn kl. 12.00 første virkedag etter siste annonserte visning. Etter denne fristen bør budgivere ikke sette en kortere akseptfrist enn at megler har mulighet til, så langt det er nødvendig, å orientere oppdragsgiver, budgivere og øvrige interessenter om bud og forbehold. Det bør ikke gis bud som diskriminerer eller utelukker andre budgivere. Dersom bud inngis med en frist som åpenbart er for kort til at megleren kan avvikle budrunden på en forsvarlig måte som sikrer oppdragsgiver og interessenter et tilstrekkelig grunnlag for sine handlingsvalg, vil megler fraråde budgiver å stille slik frist.
5. Megleren vil uoppfordret gi sin vurdering av det enkelte bud overfor oppdragsgiveren, når budet er gitt innenfor fristene i punkt 4.

6. Megleren skal så langt det er nødvendig og mulig holde budgiverne skriftlig orientert om nye og høyere bud og eventuelle forbehold. Megler skal så snart som mulig bekrefte skriftlig overfor budgivere at budene deres er mottatt.

7. Etter at handel har kommet i stand, eller dersom en budrunde avsluttes uten at handel er kommet i stand, kan en budgiver kreve kopi av budjournalen i anonymisert form.

8. Kopi av budjournal skal gis til kjøper og selger uten ugrunnet opphold etter at handel er kommet i stand. Dersom det er viktig for budgiver å bevare sin anonymitet, bør budet fremmes gjennom fullmektig.

## **VIKTIGE AVTALERETTSLIGE FORHOLD:**

1. Det eksisterer ingen angrerett ved salg/kjøp av fast eiendom.
2. Når et bud er innsendt til megler og han har formidlet innholdet i budet til selger (slik at selger har fått kunnskap om budet), kan budet ikke kalles tilbake. Budet er da bindende for budgiver frem til akseptfristens utløp, med mindre budet før denne tid avslås av selger eller budgiver får melding om at eiendommen er solgt til en annen (man bør derfor ikke gi bud på flere eiendommer samtidig dersom man ikke ønsker å kjøpe flere enn en eiendom).
3. Selger står fritt til å forkaste eller akseptere ethvert bud, og er for eksempel ikke forpliktet til å akseptere høyeste bud.
4. Når en aksept av et bud har kommet frem til budgiver innen akseptfristens utløp er det inngått en bindende avtale.
5. Husk at også et eventuelt bud fra selger til kjøper (såkalte "motbud"), avtalerettslig er et bindende tilbud som medfører at det foreligger en avtale om salg av eiendommen dersom budet i rett tid aksepteres av kjøper.

# BUDSKJEMA

Bud mottatt: / - kl: .

Oppdragsnr: 69250025

Adresse: Ryggaveien 275, 7130 Brekstad

Betegnelse: Gnr. 171, Bnr. 98, Ørland kommune.

Gis herved bud stort kr. skriver

Budet er bindende til dato / - kl: ønsket overtagelse:

Jeg bekrefter å ha lest salgsoppgave, tilstandsrapport og forbrukerinformasjon om budgivning.

Eiendommen selges som den er, det vil si i den stand den forelå ved besiktigelse, jf lov av 3. juli 1992 nr. 93 om avhending av fast eiendom, § 3-9.

## BUDET GIS MED FØLGENDE FORUTSETNING:

Uten forbehold  Annet

## FINANSIERINGSPLAN - megler gis fullmakt til å kontrollere finansieringen

Egenkapital ..... Kr

Lån (bank og saksbehandler) ..... Kr

Til sammen ..... Kr

Egenkapital ved salg av egen bolig:  Kontanter  Annet

Budgiver er kjent med Partners sin orientering om budgivning som er en del av salgsoppgaven og de forpliktelser jeg/vi påtar meg/oss. Budet er bindende for budgiver når de er kommet til selgers kunnskap eller til megler som selgers adressat. Budet er bindende for begge parter når selger har akseptert muntlig eller skriftlig. Jeg/vi er kjent med at megler og selger forutsetter at jeg/vi har mottatt salgsoppgave med vedlegg for budgivningen og at jeg/vi har besiktiget eiendommen. Dersom salgsoppgaven ikke er mottatt, plikter jeg/vi å opplyse dette til megler.

NAVN 1: ..... PERSONNR: .....

NAVN 2: ..... PERSONNR: .....

ADR: ..... POSTNR/STED: .....

E-POST 1: ..... MOBIL 1: .....

E-POST 2: ..... MOBIL 2: .....

STED/DATO/KL: ..... UNDERSKRIFT: .....

**HUSK Å LEGGE VED GYLDIG LEGITIMASJON PÅ ALLE BUDGIVERE. (Bruk gjerne felt under)**

--	--

Nylander & Partners, Fosen Tlf: 41454746 fosen@nylanderpartners.no

Salgsoppgaven er opprettet 28.03.2025 og utformet iht.

Lov om eiendomsmegling av 29.06.2007.

Opplysningene i salgsoppgaven er godkjent av selger.

**NYLANDER  
& PARTNERS**



