Tilstandsrapport

Enebolig

Peremyra 11, 1680 SKJÆRHALDEN

HVALER kommune

gnr. 4, bnr. 186, fnr. 258

Sum areal alle bygg: BRA: 239 m² BRA-i: 169 m²

Befaringsdato: 14.02.2025 **Rapportdato:** 12.03.2025 **Oppdragsnr.:** 18492-1226 **Referansenummer:** NK1483

Autorisert foretak: KAA Bygg-Takst AS

Vår ref:

Medlem av Norsk takst

Rapporten kan brukes i inntil ett år etter rapportdato, og kan ikke gjenbrukes ved flere boligsalg i denne perioden.
For eiendomsoverdragelser fra 1.1.2024, må selger sørge for at areal i rapporten er oppdatert og følger ny bransjestandard for areal.
Skjer det endringer, oppstår skader også videre på boligen, bør du som selger be om oppdatert rapport.

Norsk takst

Norsk takst er bransjeorganisasjonen for landets bygningssakkyndige og takstforetak, med om lag 1400 sertifiserte medlemmer fordelt på omtrent 1000 bedrifter. I boligomsetningen regnes takstrapportene som et helt avgjørende element i den informasjonen som gjøres tilgjengelig for kjøper. Årlig leverer medlemmene rundt 120.000 slike takster. Det gir unik oversikt over norske boliger, og bidrar til at alle oppdrag kan utføres med utgangspunkt i erfaringsbasert kvalitet.

Det stilles høye krav til utdanning, sertifisering og yrkesetikk. Norsk takst er opptatt av at boligomsetningen skal være trygg, og legger vekt på å opptre uavhengig av andre bransjeaktører. Bygningssakkyndige fakturerer sine tjenester uten hensyn til hvilken pris som oppnås, og skal heller ikke på annen måte ha noen egeninteresse knyttet til handelen.

Uavhengighet og god fagkunnskap har over tid bygget troverdighet og tillit. Både selger og kjøper skal kunne stole på bygningssakkyndiges vurderinger. For tilfeller der det likevel skulle oppstå misnøye med utført arbeid, har vi sammen med Forbrukerrådet etablert en klagenemnd.

Norsk takst har en sentral rolle i utviklingen av norske standarder, regler og profesjonsprinsipper, og representerer bransjen i alle relevante internasjonale fora. Dette sikrer at norske bygningssakkyndige tidlig kan tilpasse seg krav og bransjetrender fra utlandet, samtidig som takseringsfaget får en norsk stemme på verdensbasis. Organisasjonen bidrar i næringspolitisk sammenheng, og har vært en pådriver for å sikre at lover og regler gir trygghet for forbrukerne i boligomsetningen.

Rapportansvarlig

Ketil A. Asbjørnsen
Uavhengig Takstingeniør
ketil@asbjornsenbygg.no
905 46 437

Dette trenger du å vite om tilstandsrapporten

Hva er en tilstandsrapport?

En tilstandsrapport beskriver synlige skader/avvik eller tegn på skader/avvik på boligen. Rapporten fremhever vanligvis ikke positive egenskaper ved boligen.

Hva vurderer en bygningssakkyndig?

Den bygningssakkyndige vurderer boligen ut fra hva man kan forvente av en bygning av samme alder og type. Vurderingen gjøres som regel mot hvordan det var vanlig å bygge og regler som gjaldt da boligen ble oppført (søknadstidspunktet). Forhold som er vanlige for bygningens alder, slik som slitasje etter normal bruk regnes ikke som avvik.

Hva inneholder tilstandsrapporten?

Den bygningssakkyndige undersøker rom og bygningsdeler slik det kommer frem av Forskrift til avhendingsloven. Tilstandsrapporten inneholder bare avvik som den bygningssakkyndige kan se eller kontrollere med enkle hjelpemidler. Det gjøres ikke nærmere undersøkelser slik som åpning av vegger eller andre bygningsdeler. I vegg mot våtrom og rom under terreng kan det borres et hull for å gjøre enkle undersøkelser slik som fuktsøk.

Når du kjøper en brukt bolig

Når du kjøper en brukt bolig, er det viktig å være oppmerksom på at dette ikke kan sammenlignes med å kjøpe en ny bolig. Måten boligen ble bygget på kan være annerledes enn i dag. Bygninger svekkes over tid, og utsettes for slitasje blant annet på grunn av bruk og vær og vind. Mange boliger fornyes helt eller delvis, noen i flere omganger, eller det oppføres tilbygg. Særlig for boliger som er pusset opp eller endret, er det viktig å merke seg at fornyelse av overflater ikke nødvendigvis betyr at bygningsdeler under er forbedret.

Vurdering mot byggeregler

Den bygningssakkyndige vil vurdere boligen mot hvordan det var vanlig å bygge og regler som gjaldt på søknadstidspunktet. Den bygningssakkyndige ser etter avvik som har betydning for og som reduserer boligens funksjon og verdi, og som kommer frem av Forskrift til avhendingslova.

Noen bygningsdeler og forhold vil den bygningssakyndige vurdere mot dagens regelverk. Etter dagens regelverk vil disse kunne få TG2 eller TG3 uten at det nødvendigvis er krav om at avviket må utbedres. Dette kan gjelde sluk, tettesjikt og fall på bad og vaskerom, forhold som gjelder sikkerhet mot brann, rekkverk, trapper, osv.

Tilstandsrapporten beskriver ikke hele boligen

BYGNINGSSAKKYNDIGE SER FOR EKSEMPEL IKKE PÅ

• vanlig slitasje og normal vedlikeholdstilstand • bagatellmessige forhold som ikke påvirker bygningens bruk eller verdi vesentlig • etasjeskillere • tilleggsbygg slik som garasje, bod, anneks, naust også videre • utvendige trapper • støttemurer • skjulte installasjoner • installasjoner utenfor bygningen • full funksjonstesting av el- og VVS-installasjoner • geologiske forhold og bygningens plassering på grunnen • bygningens planløsning • bygningens innredning • løsøre slik som hvitevarer • utendørs svømmebasseng og pumpeanlegg • bygningens estetikk og arkitektur • bygningens lovlighet (bortsett fra bruksendringer, brannceller og forhold som åpenbart kan påvirke helse, miljø og sikkerhet) • fellesarealer (med mindre boligeier har vedlikeholdsplikt for fellesarealer og dette er kjent for bygningssakkyndig, eller fellesarealet har en særlig tilknytning til boligen).

© iVerdi 2023 © Norsk takst 2023

Malen til denne rapporten, inkludert standardtekstene fra Norsk takst, er vernet etter åndsverkloven og kan kun benyttes av medlemsforetakene i Norsk takst og av takstingeniører som er sertifisert i slikt foretak, samt av kunder hos iVerdi og studenter hos NEAK. For andre aktører er eksemplarfremstilling av malen og standardtekster, som utskrift og annen kopiering til bruk som grunnlag for tilsvarende rapporter, bare tillatt når det er hjemlet i lov (kopiering til privat bruk, sitat o.l.) eller avtale med Norsk Takst (Forside) eller iVerdi (Hjem-iVerdi).

Utnyttelse i strid med lov eller avtale kan medføre erstatnings- og straffeansvar.

Dette trenger du å vite om tilstandsrapporten

Tilstanden vurderes med ulike tilstandsgrader

Tilstanden gir uttrykk for en gitt forventet tilstand, blant annet vurdert ut fra alder og normal bruk. Ved Tilstandsgrad 0 (TG0) og Tilstandsgrad 1 (TG1) gir den bygningssakkyndige normalt ingen begrunnelse for valg av tilstandsgrad. Grunnen er at bygningen eller bygningsdelen da bare har normal slitasje. Ved skjulte konstruksjoner kan alder alene avgjøre tilstandsgrad. Når bygningssakkyndige anbefaler tiltak, for eksempel utbedringer, må brukeren av rapporten vurdere om tiltakene er nødvendige og lønnsomme.
Når den bygningssakkyndige velger tilstandsgrad, baseres vurderingen på faste kriterier som følger av gjeldende bransjestandard for Teknisk tilstandsanalyse ved omsetning av bolig og Forskrift til avhendingslova.

TG 0

TILSTANDSGRAD 0, TG0: INGEN AVVIK

Bygningsdelen skal være tilnærmet ny, ikke vise tegn på slitasje og det skal være lagt frem dokumentasjon på faglig god utførelse. Det er ingen merknader til delen.

TG 1

TILSTANDSGRAD 1, TG1: MINDRE AVVIK

Bygningsdelen skal bare ha normal slitasje, og strakstiltak skal ikke anses som nødvendig. Graden kan også brukes når delen er ny, men der dokumentasjon på faglig god utførelse mangler.

TG 2

TILSTANDSGRAD 2, TG2: VESENTLIGE AVVIK OG MINDRE AVVIK SOM ETTER NS 3600 GIR TG 2

Bygningsdelen skal enten ha feil utførelse, en skade eller symptomer på skade, sterk slitasje eller nedsatt funksjon. Graden gis når bygningsdelen trenger vedlikehold eller tiltak i nær fremtid. Graden skal også brukes når delen er gammel og det er grunn til å varsle om faren for skader på grunn av alderen, eller når det er grunn til å overvåke delen spesielt på grunn av fare for større skader eller følgeskader.

Ved avvik som ikke krever umiddelbare tiltak (ingen umiddelbar kostnad) så blir TG2 markert med en lysere farge.

TG 3

TILSTANDSGRAD 3, TG3: STORE ELLER ALVORLIGE AVVIK

Denne tilstandsgraden brukes ved kraftige tegn på forhold som man må regne med trenger utbedring straks eller innen kort tid. Det er påvist funksjonssvikt eller sammenbrudd.

TG IU

IKKE UNDERSØKT/IKKE TILGJENGELIG FOR UNDERSØKELSE

Det kan være avvik/skader som ikke er avdekket.

Hva er et anslag på utbedringskostnad?

Hva det vil koste å utbedre rom eller bygningsdeler, er et forsiktig anslag basert på nåværende kvalitet, registrert avvik og angitte tiltak i rapporten. Anslaget er gitt på generelt grunnlag og må ikke forveksles med et pristilbud fra en håndverker. Det kan foreligge avvik og tiltak som ikke kommer frem av rapporten. Utbedringskostnad avhenger blant annet av personlige valg av og markedspris på materialer og tjenesteyter.

I rapporten skal det settes anslag for utbedringskostnad for TG3, og slikt anslag kan også gis ved TG2.

- Ingen umiddelbare kostnader
- $ Tiltak under kr 10 000
- $$ Tiltak mellom kr 10 000 - 50 000
- $$$ Tiltak mellom kr 50 000 - 100 000
- $$$$ Tiltak mellom kr 100 000 - 300 000
- $$$$$ Tiltak over kr 300 000

Beskrivelse av eiendommen

Enebolig på to plan beliggende landlig til på Kirkøy i Hvaler kommune.
Bolig bygget i 2001 senere innredet loftsetasjen i 2009, ferdigattest fra 2009

Garasje i bolig samt en frittstående garasje bygget i 2007.

Støpt plate på mark før yttervegger med bindingsverk.
Yttervegger kledd utvendig med liggende malt tre panel og saltak tekket med takstein og takrenner i plastbelagt stål.
Vinduer i tre med isolerglass. malte ytterdør og balkong dører.
Boligen innehar en relativ grei standard.

Oppgraderinger de senere år:

- Byttet ut spotter til led i 2024.

Enebolig - Byggeår: 2001

UTVENDIG Gå til side

Yttertaket er fra byggeår.
Yttertaket består av lett undertak, sløyfer, lekter og betong stein.
Takrenner og nedløp av plastbelagt stål og helbeslått pipe over tak.
Plastbelagt beslag på kappebord.
Lufte hatt til avløps anlegget og ventilasjons anlegget.
Yttervegger i tradisjonelt bygget trevegger fra byggeår. utvendig kledd med liggende malt tre panel, Kledningen er fra byggeår.
Tak konstruksjonen er lukket på innsiden og det er derfor ingen mulighet for inspeksjon av konstruksjonen, kun visuelt fra undersiden i lofts etasjen.
Lofts etasjen ble innredet i 2009 i følge forrige salgs prospekt.
Vinduer med isolerglass og malt ramme og karm fra byggeår.
Utv slitasje på balkongdør
Platting på mark med impregnert tre bjelkelag og malt rekkverk på 40 kvm.
Det er også stor skiferlagt uteplass på baksiden av boligen, denne er ikke målt opp.

INNVENDIG Gå til side

Gulv med parkett og fliser på våt rom.
Tapetserte og malte slette vegger samt flislagt på våt rom
Hvit slett malt himling.
Støpt betong gulv i 1 etasjen.
Etasje skille er utført i trekonstruksjon.
Da etasje skille/gulv mot grunn er en lukket konstruksjon, er ikke oppbyggingen kontrollert.
Det ble målt fra 0 til 10 mm avvik på gulvene som er innenfor normalen.
Boligen ligger i et område med aktsomhets grad moderat til lav for radon, det anbefales likevel alltid radon målinger.
Pipe fra byggeår med pusset leca, helbeslått over tak, det er tilkoblet vedfyring i 1 etasjen.
Malte fyllingsdører.
Garasje rom med bod i bakkant i forbindelse med boligen.
Garasjen er ikke vurdert på samme måte som boligen, den er kun beskrevet uten tilstands vurdering.
Garasje bygget med støpt plate på mark før bindingsverk kledd utvendig med trepanel.
Yttertak av type saltak tekket med betongstein.
Vedlikeholdsfri aluminiums kjøre port med elektrisk åpner.

VÅTROM Gå til side

Vaskerom
Enkelt bygget vaskerom fra byggeår.
Flislagt gulv m sokkel flis samt malte vegger og tak.
Opplegg for vaskemaskin og utslags vask.
Malte vegg plater og panel i himling.
Det er målt ca 6 mm høydeforskjell på gulv fra dørterskel til topp slukrist.
Sluk under utslagsvask, ser ut som en type smøremembran. foreligger ingen dokumentasjon.
Innredningene på badet har normal slitasje ut fra alder.
Rommet ventileres med balansert ventilasjonsanlegg.
Det ble boret hull i vegg mot vaskerom og målt med pigger i bunnsvill til under 6 %. ingen feil registrert.
Ved måling med pigger i tre materialer registrer ikke apparatet fukt under 6%, det er å regne som en god måling i svill.

Bad
Flislagt baderom fra byggeår med gulv varme.
Badet har baderoms innredning med vask og speil med skap over, dusj kabinett og wc.

Flislagte vegger og malte plater i himling.
Det er målt ca 11 mm høydeforskjell på gulv fra dørterskel til topp sluk rist.
Sluk under dusjkabinett, ser ut som en type smøremembran. foreligger ingen dokumentasjon.
Innredningene på badet har normal slitasje ut fra alder.
Rommet ventileres med balansert ventilasjonsanlegg.
Det ble boret hull i vegg mot nedfall sonen på bad og målt med pigger i bunnsvill til under 6 %. ingen feil registrert.
Ved måling med pigger i tre materialer registrer ikke apparatet fukt under 6%, det er å regne som en god måling i svill.

KJØKKEN Gå til side

Kjøkkeninnredning med heltre profilerte fronter og benkeplater av laminat med nedfelt kjøkken vask. Innredningen består av under og overskap med avsatt plass til kjøl/fryseskap. integrerte hvitevarer med oppvaskmaskin, komfyr med koketopp og kjøkken ventilator.
Fritt hengende kjøkken hette over komfyr med avtrekk ut.

SPESIALROM Gå til side

Toalett rom med gulv montert toalett.

TEKNISKE INSTALLASJONER Gå til side

Rør i rør inspisert i vann skap.
Vannrør i skjulte konstruksjoner er ikke inspisert
Avløps rør i pvc utførelse.
Rør i skjulte konstruksjoner er ikke inspisert.
Boligen har balansert ventilasjon.
Det er montert luft til luft varmepumpe.
Boligen varmes i all hovedsak opp av ved og elektrisk fyring.

Beskrivelse av eiendommen

El anlegg i hovedsak fra byggeår med automatsikringer, hovedsikringer på 63 amper og 13 kurser i sikrings skapet.
Det er i følge eier nye led spotter i himlingene i 2024.
Røykvarslere og slukke utstyr i henhold til forskrift.

TOMTEFORHOLD Gå til side

Grunnforhold kan som regel ikke fastsettes med 100% sikkerhet ved visuell kontroll.
Det antas at bygningen er fundamentert på faste masser.
Støpt plate på mark.
Vann og avløp fra byggeår når vannet ble lagt inn i 2001

Arealer

Gå til side

Forutsetninger og vedlegg

Gå til side

Lovlighet

Gå til side

Enebolig

- Det foreligger godkjente og byggemeldte tegninger, som stemmer med dagens bruk

Garasje

- Det foreligger godkjente og byggemeldte tegninger, som stemmer med dagens bruk

Sammendrag av boligens tilstand

Fordeling av tilstandsgrader

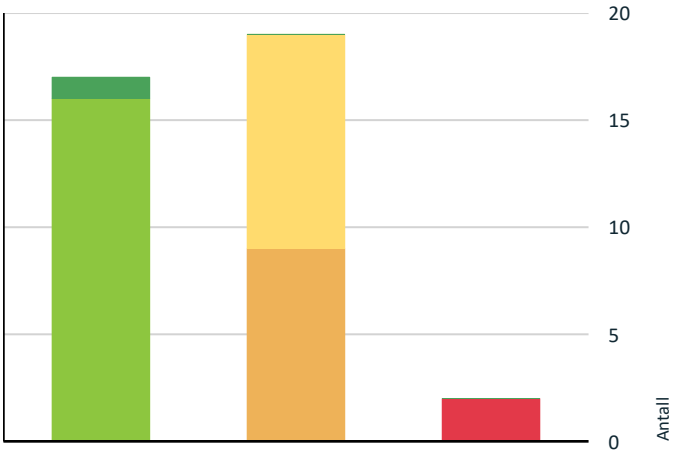

- TG0: Ingen avvik
- TG1: Mindre eller moderate avvik
- TG2: Avvik som ikke krever tiltak
- TG2: Avvik som kan kreve tiltak
- TG3: Store eller alvorlige avvik
- TG IU: Konstruksjoner som ikke er undersøkt

Vil du vite mer om tilstandsgrader? Se side 4.

Anslag på utbedringskostnad

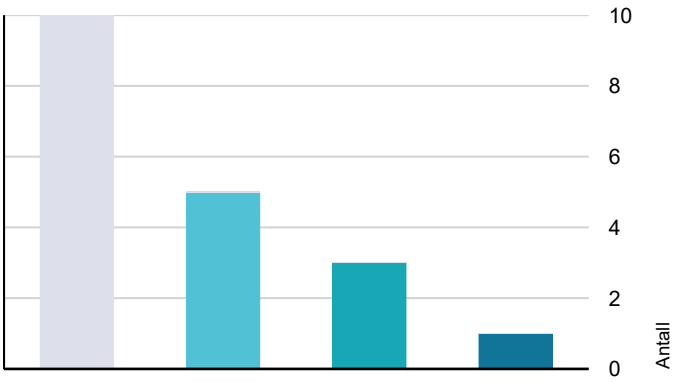

- Ingen umiddelbare kostnader
- Tiltak under kr 10 000
- Tiltak mellom kr 10 000 - 50 000
- Tiltak mellom kr 50 000 - 100 000
- Tiltak mellom kr 100 000 - 300 000
- Tiltak over kr 300 000

Hva er anslag på utbedringskostnad? Se side 4.

Oppsummering av avvik

Vil du vite mer? Se på rommet eller bygningsdelen senere i rapporten.

Enebolig

TG 3 STORE ELLER ALVORLIGE AVVIK

Utvendig > Balkonger, terrasser og rom under balkonger	Gå til side
Tekniske installasjoner > Ventilasjon	Gå til side

TG 2 AVVIK SOM KAN KREVE TILTAK

Utvendig > Veggkonstruksjon	Gå til side
Utvendig > Vinduer	Gå til side
Utvendig > Dører	Gå til side
Innvendig > Radon	Gå til side
Innvendig > Pipe og ildsted	Gå til side
Innvendig > Innvendige trapper	Gå til side
Innvendig > Andre innvendige forhold	Gå til side
Tekniske installasjoner > Elektrisk anlegg	Gå til side
Våtrom > 1 Etasje > Vaskerom > Sluk, membran og tettesjikt	Gå til side

TG 2 AVVIK SOM IKKE KREVER UMIDDELBARE TILTAK

Utvendig > Taktekking	Gå til side
Utvendig > Nedløp og beslag	Gå til side
Tekniske installasjoner > Vannledninger	Gå til side
Tekniske installasjoner > Avløpsrør	Gå til side
Tekniske installasjoner > Varmesentral	Gå til side
Tekniske installasjoner > Varmtvannstank	Gå til side
Tomteforhold > Utvendige vann- og avløpsledninger	Gå til side

Sammendrag av boligens tilstand

!	**Våtrom > 1 Etasje > Vaskerom > Overflater Gulv**	Gå til side
!	**Våtrom > 1 Etasje > Bad > Overflater Gulv**	Gå til side
!	**Våtrom > 1 Etasje > Bad > Sluk, membran og tettesjikt**	Gå til side

Tilstandsrapport

ENEBOLIG

Byggeår
2001

Kommentar
Opplysning fra hvaler kommune.

Anvendelse
Boligformål

Standard
Normal standard på bygget ut ifra alder/konstruksjon - jamfør beskrivelse under konstruksjoner.

Vedlikehold
Bygget er jevnlig vedlikeholdt.

UTVENDIG

TG 2 Taktekking

Punktet må sees i sammenheng med Takkonstruksjon/Loft

Yttertaket er fra byggeår.
Yttertaket består av lett undertak, sløyfer, lekter og betong stein.

Vurdering av avvik:
• Mer enn halvparten av forventet brukstid er passert på taktekkingen.
• Mer enn halvparten av forventet brukstid er passert på undertak.

Konsekvens/tiltak
• Overvåk tilstanden jevnlig. For å få tilstandsgrad 0 eller 1 må tekkingen skiftes ut, men tidspunktet for når dette er nødvendig er vanskelig å si noe om.

Kostnadsestimat: Ingen umiddelbar kostnad

TG 2 Nedløp og beslag

Takrenner og nedløp av plastbelagt stål og helbeslått pipe over tak.
Plastbelagt beslag på kappebord.
Lufte hatt til avløps anlegget og ventilasjons anlegget.

Vurdering av avvik:
• Det mangler snøfangere på hele eller deler av taket, men det var ikke krav om dette på byggemeldingstidspunktet.
• Mer enn halvparten av forventet brukstid er passert på renner/nedløp/beslag.

Konsekvens/tiltak
• Overvåk tilstanden jevnlig. For å få tilstandsgrad 0 eller 1 må beslag/renner/nedløp skiftes ut, men tidspunktet for når dette er nødvendig er vanskelig å si noe om.
• Det er ikke krav om utbedring av snøfangere opp til dagens krav.

Kostnadsestimat: Ingen umiddelbar kostnad

TG 2 Veggkonstruksjon

Yttervegger i tradisjonelt bygget trevegger fra byggeår. utvendig kledd med liggende malt tre panel, Kledningen er fra byggeår.

Vurdering av avvik:
• Bordkledning går stedvis nesten helt ned i terreng.

Konsekvens/tiltak
• Lokal utbedring bør foretas for å øke avstanden mellom terreng og bordkledning.

Dagens krav til isolering og tetthet er strengere enn de som var da denne eiendommen ble bygget. Yttervegger er trolig isolert med datidens krav til isolasjon. Dette kan følgelig ikke med sikkerhet stadfestes da det ligger skjult i bygnings konstruksjonen.
Det er anbefalt minst 20 cm fra bakke nivå til underkant av bord kledning.

Tilstandsrapport

Kostnadsestimat: 10 000 - 50 000

TG 1 Takkonstruksjon/Loft

Punktet må sees i sammenheng med Taktekking

Tak konstruksjonen er lukket på innsiden og det er derfor ingen mulighet for inspeksjon av konstruksjonen, kun visuelt fra undersiden i lofts etasjen.
Lofts etasjen ble innredet i 2009 i følge forrige salgs prospekt.

TG 2 Vinduer

Vinduer med isolerglass og malt ramme og karm fra byggeår.

Vurdering av avvik:
• Karmene i vinduer er slitte og det er sprekker i trevirket.

Konsekvens/tiltak
• Det må påregnes noe vedlikehold og at enkelte vinduer må skiftes ut.

Noe vær slitasje på utvendige vinduer. normal vedlikehold må påregnes.
P.g.a spesielle lysforhold kan det være vanskelig å se punkterte vinduer.
På vinduer med alder over 20 år kan man ikke utelukke punkterte vinduer.
Det gjøres oppmerksom på at vinduer fra 2001 har dårligere energi effektivitet en vinduer med dagens standard.
Alder tilsier at det kan være behov for utskifting av vinduer på sikt.

Kostnadsestimat: Under 10 000

Velux takvindu.

TG 2 Dører

Utv slitasje på balkongdør

Vurdering av avvik:
• Karmene i dører er værslitte utvendig og det er sprekker i trevirket.

Konsekvens/tiltak
• Det må påregnes noe vedlikehold og at enkelte dører må skiftes ut.

Noe vær slitasje på utvendige vinduer. normal vedlikehold må påregnes.
P.g.a spesielle lysforhold kan det være vanskelig å se punkterte vinduer i dørblad
På vinduer med alder over 20 år kan man ikke utelukke punkterte vinduer.
Det gjøres oppmerksom på at vindu i dørblad fra 2001 har dårligere energi effektivitet en vinduer med dagens standard.
Alder tilsier at det kan være behov for utskifting av dører på sikt.

Kostnadsestimat: 10 000 - 50 000

Tilstandsrapport

Utvendig værslitasje bør byttes ut med ny.

TG 3 Balkonger, terrasser og rom under balkonger

Platting på mark med impregnert tre bjelkelag og malt rekkverk på 40 kvm.
Det er også stor skifer lagt uteplass på baksiden av boligen, denne er ikke målt opp.

Vurdering av avvik:
• Det er påvist fukt-/råteskader i konstruksjonen.

Konsekvens/tiltak
• Gjennomføre ytterligere undersøkelser og foreta utbedring av skade.

Det ble registrert råte i rekkverk, utskiftinger må påregnes.
Det er behov for normal vedlikehold av konstruksjonen som vask og ny overflate behandling.

Kostnadsestimat: 10 000 - 50 000

INNVENDIG

TG 1 Overflater

Gulv med parkett og fliser på våt rom.
Tapetserte og malte slette vegger samt flislagt på våt rom
Hvit slett malt himling.

TG 1 Etasjeskille/gulv mot grunn

Støpt betong gulv i 1 etasjen.
Etasje skille er utført i trekonstruksjon.
Da etasje skille/gulv mot grunn er en lukket konstruksjon, er ikke oppbyggingen kontrollert.
Det ble målt fra 0 til 10 mm avvik på gulvene som er innenfor normalen.

TG 2 Radon

Boligen ligger i et område med aktsomhets grad moderat til lav for radon, det anbefales likevel alltid radon målinger.

Vurdering av avvik:
• Det er ikke foretatt radonmålinger, og bygget er heller ikke utført med radonsperre.

Konsekvens/tiltak
• Det bør gjennomføres radonmålinger.

Radon måling bør gjennomføres. Summen er satt av til måling av radon, ved forhøyet verdier er det ikke satt av penger til utbedring.

Kostnadsestimat: Under 10 000

Tilstandsrapport

Boligen ligger på moderat til lav risiko for radon.

TG 2 Pipe og ildsted

Pipe fra byggeår med pusset leca, helbeslått over tak, det er tilkoblet vedfyring i 1 etasjen.

Vurdering av avvik:
• Ildfast plate mangler på gulvet under sotluke/feieluke på pipe.

Konsekvens/tiltak
• Det anbefales å montere ildfast plate under luker på pipe.

Kostnadsestimat: Under 10 000

Det anbefales ubrennbart materiale på undersiden av feie luke.

TG 2 Innvendige trapper

Vurdering av avvik:
• Det mangler håndløper på vegg i trappeløpet.
• Det er avvik:

Intern trapp i boenhet skal ha fri bredde på minimum 80 cm, her ble det målt 70 cm. trapp har ikke lovlig bredde i trappe løp.

Konsekvens/tiltak
• Håndløper må monteres på vegg for å tilfredsstille krav på byggetidspunktet.
• Tiltak:

For lovlig adkomst av lofts etasjen må ny trapp monteres opp.

Kostnadsestimat: 50 000 - 100 000

TG 1 Innvendige dører

Malte fyllingsdører.

TG 2 Andre innvendige forhold

Tilstandsrapport

Garasje rom med bod i bakkant i forbindelse med boligen.
Garasjen er ikke vurdert på samme måte som boligen, den er kun beskrevet uten tilstands vurdering.
Garasje bygget med støpt plate på mark før bindingsverk kledd utvendig med trepanel.
Yttertak av type saltak tekket med betongstein.
Vedlikeholdsfri aluminiums kjøre port med elektrisk åpner.

Vurdering av avvik:
• Det er avvik:

Konsekvens/tiltak
• Tiltak:

Kostnadsestimat: Under 10 000





Gulv maling flasser av, indikasjon på fukt oppsug i betong dekket, påkostninger må påregnes.

VÅTROM

1 ETASJE > VASKEROM

Generell

Enkelt bygget vaskerom fra byggeår.
Flislagt gulv m sokkel flis samt malte vegger og tak.
Opplegg for vaskemaskin og utslags vask.

1 ETASJE > VASKEROM

TG 1 Overflater vegger og himling

Malte vegg plater og panel i himling.

1 ETASJE > VASKEROM

TG 2 Overflater Gulv

Det er målt ca 6 mm høydeforskjell på gulv fra dørterskel til topp slukrist.

Vurdering av avvik:
• Det er påvist avvik i fallforhold til sluk i forhold til krav i forskrift på byggetidspunktet.
• Det er avvik:

Konsekvens/tiltak
• Tiltak:
• Våtrommet fungerer med dette avviket.

Tilstandsrapport

Vaskerommet har ingen naturlig vannsøl på gulvet og sluket fungere som en sikkerhet ved vannlekkasjer, vannet vil renne til sluk før det renner ut av rommet. funksjonskravet er derfor opprettholdt.

Kostnadsestimat: Ingen umiddelbar kostnad

1 ETASJE > VASKEROM

TG 2 Sluk, membran og tettesjikt

Sluk under utslagsvask, ser ut som en type smøremembran. foreligger ingen dokumentasjon.

Vurdering av avvik:
• Mer enn halvparten av forventet brukstid er passert på membranløsningen.
• Mer enn halvparten av forventet brukstid er passert på slukløsningen.

Konsekvens/tiltak
• Overvåk tilstanden jevnlig. For å få tilstandsgrad 0 eller 1 må slukløsningen skiftes ut og sannsynligvis må også membransjiktet skiftes/utbedres. Det er imidlertid vanskelig å si noe om tidspunktet for når dette er nødvendig.

Det understrekes at våtrommet har fungert med dagens tilstand og kan fungere med dagens tilstand i mange år til. Et vaskerom er et rom som er lite utsatt for fri vann belastning. Men ved endret bruk kan det oppstå problemer pga alder på vaskerommet.

1 ETASJE > VASKEROM

TG 1 Sanitærutstyr og innredning

Innredningene på badet har normal slitasje ut fra alder.

1 ETASJE > VASKEROM

TG 1 Ventilasjon

Rommet ventileres med balansert ventilasjonsanlegg.

1 ETASJE > VASKEROM

TG 1 Tilliggende konstruksjoner våtrom

Det ble boret hull i vegg mot vaskerom og målt med pigger i bunnsvill til under 6 %. ingen feil registrert.
Ved måling med pigger i tre materialer registrer ikke apparatet fukt under 6%, det er å regne som en god måling i svill.

1 ETASJE > BAD

Generell

Flislagt baderom fra byggeår med gulv varme.
Badet har baderoms innredning med vask og speil med skap over, dusj kabinett og wc.

1 ETASJE > BAD

TG 1 Overflater vegger og himling

Tilstandsrapport

Flislagte vegger og malte plater i himling.

1 ETASJE > BAD

TG 2 Overflater Gulv

Det er målt ca 11 mm høydeforskjell på gulv fra dørterskel til topp sluk rist.

Vurdering av avvik:
• Det er påvist avvik i fallforhold til sluk i forhold til krav i forskrift på byggetidspunktet.

Konsekvens/tiltak
• Våtrommet fungerer med dette avviket.

Det er montert dusj kabinett med fall på gulvet i kabinettet, det anbefales videre bruk av kabinett.

Kostnadsestimat: Ingen umiddelbar kostnad

1 ETASJE > BAD

TG 2 Sluk, membran og tettesjikt

Sluk under dusjkabinett, ser ut som en type smøremembran. foreligger ingen dokumentasjon.

Vurdering av avvik:
• Mer enn halvparten av forventet brukstid er passert på membranløsningen.
• Mer enn halvparten av forventet brukstid er passert på slukløsningen.

Konsekvens/tiltak
• Overvåk tilstanden jevnlig. For å få tilstandsgrad 0 eller 1 må slukløsningen skiftes ut og sannsynligvis må også membransjiktet skiftes/utbedres. Det er imidlertid vanskelig å si noe om tidspunktet for når dette er nødvendig.

Det understrekes at våtrommet har fungert med dagens tilstand og kan fungere med dagens tilstand i mange år til. Men ved endret bruk kan det oppstå problemer pga alder på baderommet.

Kostnadsestimat: Ingen umiddelbar kostnad

1 ETASJE > BAD

TG 1 Sanitærutstyr og innredning

Innredningene på badet har normal slitasje ut fra alder.

1 ETASJE > BAD

TG 1 Ventilasjon

Rommet ventileres med balansert ventilasjonsanlegg.

1 ETASJE > BAD

TG 1 Tilliggende konstruksjoner våtrom

Det ble boret hull i vegg mot nedfall sonen på bad og målt med pigger i bunnsvill til under 6 %. ingen feil registrert.
Ved måling med pigger i tre materialer registrer ikke apparatet fukt under 6%, det er å regne som en god måling i svill.

KJØKKEN

1 ETASJE > KJØKKEN

TG 1 Overflater og innredning

Kjøkkeninnredning med heltre profilerte fronter og benkeplater av laminat med nedfelt kjøkken vask. Innredningen består av under og overskap med avsatt plass til kjøl/fryseskap. integrerte hvitevarer med oppvaskmaskin, komfyr med koketopp og kjøkken ventilator.

1 ETASJE > KJØKKEN

TG 1 Avtrekk

Fritt hengende kjøkken hette over komfyr med avtrekk ut.

Tilstandsrapport

SPESIALROM

1 ETASJE > TOALETTROM

TG 1 Overflater og konstruksjon

Toalett rom med gulv montert toalett.

TEKNISKE INSTALLASJONER

TG 2 Vannledninger

Rør i rør inspisert i vann skap.
Vannrør i skjulte konstruksjoner er ikke inspisert

Vurdering av avvik:
• Mer enn halvparten av forventet brukstid er passert på innvendige vannledninger.

Konsekvens/tiltak
• Det er ikke behov for utbedringstiltak siden anlegget fungerer i dag, men ut ifra alder kan skader plutselig oppstå på eldre anlegg.
• I forbindelse med oppgradering av våtrom vil det være naturlig med utskiftning av rør.

Kostnadsestimat: Ingen umiddelbar kostnad

TG 2 Avløpsrør

Avløps rør i pvc utførelse.
Rør i skjulte konstruksjoner er ikke inspisert.

Vurdering av avvik:
• Mer enn halvparten av forventet brukstid er passert på innvendige avløpsledninger.

Konsekvens/tiltak
• Det er ikke behov for utbedringstiltak siden anlegget fungerer i dag, men ut ifra alder kan skader plutselig oppstå på eldre anlegg.
• I forbindelse med oppgradering av våtrom vil det være naturlig med utskiftning av rør.

Kostnadsestimat: Ingen umiddelbar kostnad

TG 3 Ventilasjon

Boligen har balansert ventilasjon.

Vurdering av avvik:
• Balansert ventilasjonsanlegg fungerer ikke/er utkoblet.

Konsekvens/tiltak
• Anlegget må sjekkes av fagperson.

Summen er avsatt til sjekk av anlegget ikke til utskifting.
Det lyste rødt på befaringen noe som kan indikere flere ting som f.eks skifte av filter.

Kostnadsestimat: Under 10 000

TG 2 Varmesentral

Det er montert luft til luft varmepumpe.
Boligen varmes i all hovedsak opp av ved og elektrisk fyring.

Vurdering av avvik:

Tilstandsrapport

• Mer enn halvparten av forventet brukstid på varmesentral er oppbrukt.

Konsekvens/tiltak

• Det er ikke behov for utbedringstiltak siden varmesentralen fungerer i dag, men ut ifra alder kan skader plutselig oppstå på eldre anlegg.

Kostnadsestimat: Ingen umiddelbar kostnad

TG 2 Varmtvannstank

Vurdering av avvik:

• Det er påvist at varmtvannstank er over 20 år

Konsekvens/tiltak

• Det er ikke behov for utbedringstiltak siden tanken fungerer i dag, men ut ifra alder kan skader plutselig oppstå på eldre tanker.

Kostnadsestimat: Ingen umiddelbar kostnad

TG 2 Elektrisk anlegg

Dette er en forenklet kontroll begrenset til de spørsmål og undersøkelser som forskrift til avhendingslova (tryggere bolighandel) § 2-18 inneholder. Dette kan ikke sammenlignes med en kontroll utført av offentlig myndighet (Det lokale eltilsyn) eller registrert elektrovirksomhet, og en bygningssakkyndig har verken kompetanse eller lov til å foreta en slik kontroll.

Tilstandsgraden er vurdert ut fra den forenklede og begrensede kontrollen som forskriften inneholder. El-anlegget kan ha feil og mangler som en slik forenklet undersøkelse ikke vil avdekke. Vær derfor oppmerksom på denne risikoen, og søk videre veiledning eller få en fullstendig kontroll utført av registrert elektrovirksomhet.

El anlegg i hovedsak fra byggeår med automatsikringer, hovedsikringer på 63 amper og 13 kurser i sikrings skapet.
Det er i følge eier nye led spotter i himlingene i 2024.

1. Foreligger det eltilsynsrapport de siste 5 år, og det er ikke foretatt arbeid på anlegget etter denne, utenom retting av eventuelle avvik i eltilsynsrapport (dvs en el-tilsynsrapport uten avvik)?
   Nei

Spørsmål til eier

2. Når ble det elektriske anlegget installert eller sist gang totalt rehabilitert (årstall)? Med totalt rehabilitert menes fullstendig utskiftet anlegg fra inntakssikring og videre.
   2001

3. Er alle elektriske arbeider/anlegg i boligen utført av en registrert elektroinstallasjonsvirksomhet?
   Ukjent

4. Er det elektriske anlegget utført eller er det foretatt tilleggsarbeider på det elektriske anlegget etter 1.1.1999?
   Ja

   Eksisterer det samsvarserklæring?
   Ukjent

   Det foreligger samsvarserklæring på følgende endring i 2024.

   Byttet lampe tak bad,
   Fjernet halogen downlights stue og montert led downlights, montert led dimmer for downlights stue.Fjernet halogen downlights 2etg og byttet til led downlights,montert led dimmere for downlights 2etg.Trekt om til pls downligtskabel stue og 2etg.Eksisterende tilførsel for downlights er brukt stue og 2etg.i

5. Foreligger det kontrollrapport fra offentlig myndighet – Det Lokale Eltilsyn (DLE) eller eventuelt andre tilsvarende kontrollinstanser med avvik som ikke er utbedret eller kontrollen er over 5 år?
   Nei

6. Forekommer det ofte at sikringene løses ut?
   Ukjent

7. Har det vært brann, branntilløp eller varmgang (for eksempel termiske skader på deksler, kontaktpunkter eller lignende) i boligens elektriske anlegg?
   Nei

Generelt om anlegget

8. Er det tegn til at det har vært termiske skader (tegn på varmgang) på kabler, brytere, downlights, stikkontakter og elektrisk utstyr? Sjekk samtidig tilstanden på elektrisk tilkobling av varmtvannsbereder, jamfør eget punkt under varmtvannstank
   Nei

9. Er der synlig defekter på kabler eller er disse ikke tilstrekkelig festet?
   Nei

Inntak og sikringsskap

10. Er det tegn på at kabelinnføringer og hull i inntak og sikringsskap ikke er tette, så langt dette er mulig å sjekke uten å fjerne kapslinger?
    Nei

Tilstandsrapport

11. Finnes det kursfortegnelse, og er den i samsvar med antall sikringer?
    Ja

12. Foreta en helhetsvurdering av det elektriske anlegget, dets alder, allmenne tilstand og fare for liv og helse. Bør det elektriske anlegget ha en utvidet el-kontroll?
    Ja
    Dette er en forenklet kontroll begrenset til de spørsmål og undersøkelser som forskrift til avhendingslova (tryggere bolighandel) § 2-18 inneholder. Dette kan ikke sammenlignes med en kontroll utført av offentlig myndighet (Det lokale el tilsyn) eller registrert elektro virksomhet, og en bygnings sakkyndig har verken kompetanse eller lov til å foreta en slik kontroll. Tilstands graden er vurdert ut fra den forenklede og begrensede kontrollen som forskriften inneholder. El-anlegget kan ha feil og mangler som en slik forenklet undersøkelse ikke vil avdekke. Vær derfor oppmerksom på denne risikoen, og søk videre veiledning eller få en fullstendig kontroll utført av registrert elektro virksomhet. På grunnlag av alder anbefales det en el-sjekk av denne boligen ved salg

Generell kommentar

Kurs fortegnelsen er håndskrevet, gjennomgang av sikringer fra elektriker anbefales med ny kurs fortegnelse.

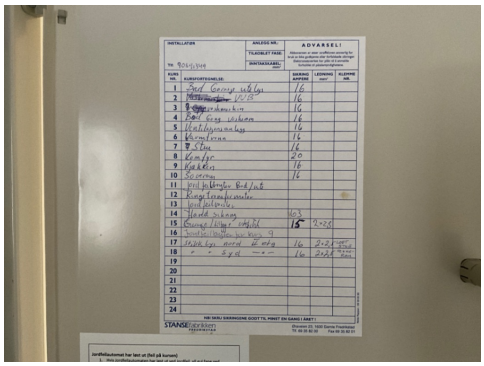

TG 0 Branntekniske forhold

Dette er en forenklet kontroll begrenset til de spørsmål som fremkommer under. Tilstandsgraden er basert på retningslinjer til disse spørsmålene i bransjestandarden NS3600. Dette kan ikke sammenlignes med en fullstendig kontroll av branntekniske forhold av offentlig myndighet, eller en vurdering av boligens branntekniske forhold eller prosjektering fra en rådgiver med spesialkompetanse. En bygningssakkyndig har verken kompetanse til å gi slik veiledning eller lov til å foreta en slik kontroll.

Tilstandsgraden er vurdert ut fra den forenklede og begrensede kontrollen. Det kan være feil og mangler om branntekniske forhold som en slik forenklet undersøkelse ikke vil avdekke. Vær derfor oppmerksom på denne risikoen, og søk videre veiledning eller rådgivning.

Røykvarslere og slukke utstyr i henhold til forskrift.

1. Er det mangler for brannslukningsutstyr i boligen iht. forskriftskrav på søknadstidspunktet, men minst Byggeforskrift 1985?
   Nei

2. Er det skader på brannslokkingsutstyr eller er apparatet eldre enn 10 år?
   Nei

3. Er det mangler på røykvarsler i boligen iht. forskriftskrav på søknadstidspunktet, men minst Byggeforskrift 1985?
   Nei

4. Er det skader på røykvarslere?
   Nei

TOMTEFORHOLD

Byggegrunn

Tilstandsrapport

Grunnforhold kan som regel ikke fastsettes med 100% sikkerhet ved visuell kontroll.
Det antas at bygningen er fundamentert på faste masser.

TG 1 Grunnmur og fundamenter

Støpt plate på mark.

TG 2 Utvendige vann- og avløpsledninger

Vann og avløp fra byggeår når vannet ble lagt inn i 2001

Vurdering av avvik:
• Mer enn halvparten av forventet brukstid er passert på utvendige avløpsledninger.
• Mer enn halvparten av forventet brukstid er passert på utvendige vannledninger.

Konsekvens/tiltak
• Det er ikke behov for utbedringstiltak siden anlegget fungerer i dag, men ut ifra alder kan skader plutselig oppstå på eldre anlegg.

Kostnadsestimat: Ingen umiddelbar kostnad

Bygninger på eiendommen

Garasje

Anvendelse
Oppstillingsplass til bil samt bod og lagring.

Byggeår
2007

Kommentar
Tegninger stemplet i Kommunen den 23.04.2007

Standard
Normal standard på bygget ut ifra alder/konstruksjon - jamfør beskrivelse under konstruksjoner.

Vedlikehold
Bygget er jevnlig vedlikeholdt.

Merk: Bygget er ikke tilstandsvurdert

Beskrivelse
Garasjen er ikke vurdert på samme måte som boligen, den er kun beskrevet uten tilstands vurdering.
Garasje bygget med støpt plate på mark før bindingsverk kledd utvendig med trepanel som på hovedhus.
Yttertak av type saltak tekket med betongstein.
Vedlikeholdsfri aluminiums kjøre port med elektrisk åpner.

Bygget er ikke tilstandsvurdert ihht Forskrift til avhendingslova og NS3600. Dette er kun en enkel beskrivelse.

Arealer, byggetegninger og brannceller

Standard gjeldende fra 01.01.2024

Arealmålinger og arealoppsett er basert på Norsk standard 3940:2023 Areal- og volum-beregninger av bygninger. Arealet gjelder for tidspunktet da boligen ble målt

Hva er måleverdig areal?

Arealet i rommet må ha minst 1,90 m fri høyde over gulvet og minst bredde på 0,60 m. Et loft med skråtak vil for eksempel bare få registrert målbart areal der høyden er minst 1,90 m og bredden minst 0,60 m.Rommet må ha dør eller luke, og gangbart gulv.

Hva er bruksareal?

BRA = BRA-i + BRA-e + BRA-b

Bruksarealet for bygningen er bruttoarealet minus arealet som opptas av yttervegger.

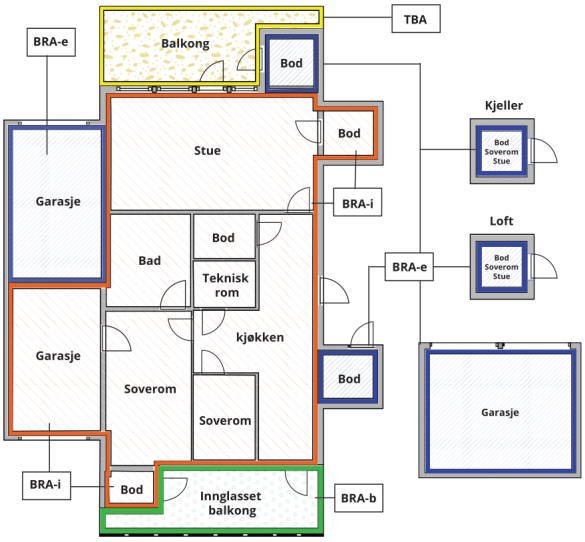

Carport og/eller garasjeplass i felles garasjeanlegg er ikke måleverdig areal

Internt bruksareal **(BRA-i)**	Arealet innenfor boenheten(e)
Eksternt bruksareal **(BRA-e)**	Arealet av alle rom utenfor boenheten(e) og som tilhører denne, slik som for eksempel boder
Innglasset balkong mv **(BRA-b)**	Arealet av innglasset balkong, veranda eller altan når denne er tilknyttet boenheten(e)
Terrasse- og balkongareal **(TBA)**	Arealet av terrasser, åpne balkonger og åpen altan tilknyttet boenheten(e)
Gulvareal **(GUA)**	Er sum av BRA (bruksareal) og ALH (areal med lav takhøyde). Areal med lav takhøyde (ALH) er ikke måleverdig areal, som skyldes skråtak og lav himlingshøyde. GUA kan opplyses i markedsføring der det er aktuelt for den konkrete boligen og kun sammen med BRA-i, for eksempel der gulvflaten har en verdi og har funksjon ved møblering og bruk av rommene. Ikke innredet areal som kaldloft, måles og oppgis normalt ikke.

Arealet kan ikke alltid fastsettes nøyaktig

Areal kan være komplisert eller umulig å måle opp nøyaktig fordi det er vanskelig å fastslå tykkelsen på innervegger, skjevheter i og utforming av bygningskonstruksjoner som karnapp, buer og vinkler som ikke er rette, åpne rom over flere etasjer og så videre.

Eiendommens markedsverdi kan ikke baseres på en matematisk beregning basert på antall kvadratmeter opplyst i rapporten. Opplysninger om areal kan altså ikke alene benyttes for å beregne eiendommens verdi.

Den bygningssakkyndige kan avdekke eventuelle bruksendringer og avvik i branncelleinndeling

Den bygningssakkyndige ser på byggetegninger hvis de er tilgjengelige og dette er en del av oppdraget,og vurderer bruken av boligen opp mot tegningene. Hvis den bygningssakkyndig avdekker at en bolig ikke ser ser ut til å være delt opp i brannceller etter kravene i byggteknisk forskrift på befaringstidspunktet, skal det opplyses om dette.

Reglene om bruksendring og brannceller kan være kompliserte. Søk videre faglige råd om rapporten ikke gir deg svar. Den bygningssakkyndige kan ikke vurdere og svare på alle spørsmål, og kan heller ikke vite om kommunen kan gi unntak for kravene som gjelder. Vil du vite mer?

Om brannceller

En branncelle er hele eller avgrensede deler av en bygning hvor en brann fritt kan utvikle seg uten at den kan spre seg til andre bygninger eller andre deler av bygningen i løpet av en fastsatt tid.

Om bruksendring

Bruksendring er å endre bruken av et rom fra en tillatt bruk til en annen. Dette kan kreve søknad og tillatelse, for eksempel hvis du endrer et rom fra bod til soverom eller arbeidsrom,eller hvis du endrer en bolig til to separate boliger.

Rom for varig opphold har krav til takhøyde, romstørrelse,rømningsvei og lysforhold som må være oppfylt. Du kan søke kommunen om unntak for kravene, men kan ikke regne med å få unntak for krav som går på helse og sikkerhet, for eksempel krav til rømningsvei.

Bruksendring som krever godkjenning, og som ikke er søkt bruksendret, er ulovlig. Kommunen kan etter plan- og bygningsloven kapittel 32 forfølge overtredelser. Kommunen kan pålegge deg å avslutte den ulovlige bruken, eventuelt å rette eller tilbakeføre rommet til godkjent bruk.

Arealer

Enebolig

Ny arealstandard

	Bruksareal BRA m²				
Etasje	**Internt bruksareal (BRA-i)**	**Eksternt bruksareal (BRA-e)**	**Innglasset balkong (BRA-b)**	**SUM**	**Terrasse- og balkongareal (TBA)**
1 Etasje	109	29		138	41
2 Etasje	60			60	
SUM	**169**	**29**			**41**
SUM BRA	**198**				

Romfordeling

Etasje	**Internt bruksareal (BRA-i)**	**Eksternt bruksareal (BRA-e)**	**Innglasset balkong (BRA-b)**
1 Etasje	Hall m/trapp, Toalettrom, Vaskerom, Soverom, Soverom, Soverom med dør ut til platting, Teknisk rom, Bad, Kjøkken	Garasje, Bod	
2 Etasje	Stue m/trapp, Soverom		

Kommentar

Dør ut til bod over garasje. Arealer er ikke målt opp grunnet for lav takhøyde.
Garasje inntil bolig se bilder

Lovlighet

Byggetegninger

Det foreligger godkjente og byggemeldte tegninger, som stemmer med dagens bruk
Kommentar:

Brannceller

Er det påvist synlige tegn på avvik i branncelleinndeling ut ifra dagens byggteknisk forskrift? ☐ Ja ☑ Nei

Nyere håndverkstjenester

Er det ifølge eier utført håndverkstjenester på boligen siste 5 år? ☐ Ja ☑ Nei

Krav for rom til varig opphold

Er det påvist avvik i forhold til rømningsvei, dagslysflate eller takhøyde? ☐ Ja ☑ Nei

Kommentar:

Garasje

Ny arealstandard

	Bruksareal BRA m²				
Etasje	**Internt bruksareal (BRA-i)**	**Eksternt bruksareal (BRA-e)**	**Innglasset balkong (BRA-b)**	**SUM**	**Terrasse- og balkongareal (TBA)**
Etasje		41		41	

SUM		**41**
SUM BRA	**41**	

Romfordeling

Etasje	Internt bruksareal (BRA-i)	Eksternt bruksareal (BRA-e)	Innglasset balkong (BRA-b)
Etasje		Garasje, Bod	

Kommentar

Lovlighet

Byggetegninger

Det foreligger godkjente og byggemeldte tegninger, som stemmer med dagens bruk
Kommentar:

Brannceller

Er det påvist synlige tegn på avvik i branncelleinndeling ut ifra dagens byggteknisk forskrift? ☐ Ja ☑ Nei

Nyere håndverkstjenester

Er det ifølge eier utført håndverkstjenester på boligen siste 5 år? ☐ Ja ☑ Nei

Krav for rom til varig opphold

Er det påvist avvik i forhold til rømningsvei, dagslysflate eller takhøyde? ☐ Ja ☑ Nei

Kommentar:

Total fordeling mellom P-ROM og S-ROM

Tabellen under viser fordelingen av P-ROM og S-ROM etter veiledningen til NS 3940: 2012. Dette er til informasjon og til sammenligning. Tallene er omtrentlige, kan avvik fra faktiske målinger og er ikke juridisk bindende

	P-ROM(m2)	S-ROM(m2)
Enebolig	165	4
Garasje	0	41

KAA Bygg-Takst AS
Nesveien 37
1666 ROLVSØY

Befarings - og eiendomsopplysninger

Befaring

Dato	Til stede	Rolle
14.2.2025	Ketil A. Asbjørnsen	Takstingeniør
	Malere fra Damyr bygg as	

Matrikkeldata

Kommune	gnr.	bnr.	fnr.	snr.	Areal	Kilde	Eieforhold
3110 HVALER	4	186	258	0	1078.5 m²	BEREGNET AREAL (Ambita)	Ikke relevant

Adresse

Peremyra 11

Hjemmelshaver

Eilertsen Anne, Eilertsen Randi, Storvik Sigrund, Eilertsen Turid

Eiendomsopplysninger

Beliggenhet

Solrikt og sentralt i rolig villastrøk.Ca. 200 m til matforretning, skole og rådhuset. Fem minutters gange til Skjærhalden sentrum, havna og ca. 15 minutter til Store sand badestrand. Variert tur terreng på skogsstier og strender.

Adkomstvei

Eiendommen har adkomst via offentlig veg eller gate.

Tilknytning vann

Eiendommen er tilknyttet offentlig vannforsyning via private stikkledninger.

Tilknytning avløp

Eiendommen er tilknyttet offentlig avløpsnett via private stikkledninger.

Regulering

Kommuneplanens arealdel Hvaler Kommune 2019-2031.

Om tomten

Festet tomt på 1078.5 kvm med innkjøring og oppstillings plass på to sider av boligen.
Gruset og belegningsstein i innkjørsler.
Opparbeidet tomt med stenlagt og skifterbelagt gårdsplass, kantsten, plen og busker.

Tinglyste/andre forhold

Eiendommen er vurdert i den stand den var på besiktigelsesdagen.
Takstmannen er ikke gjort kjent med andre forhold enn det som er nevnt i rapporten. Det er ikke foretatt kontroll av eventuelle offentlige påbud og heftelser.

Forsikring

Selskap	Avtalenr	Type	Forsikringssum	Årlig premie
		Fullverdi		8 500

Kommentar
Summen er antatt av takstmann

Kilder og vedlegg

Dokumenter

Beskrivelse	Dato	Kommentar	Status	Sider	Vedlagt
Egenerklæring	11.02.2025	Egenerklæringen er gjennomgått av takstmann, det er ingen kommentarer til utfyllingen.	Gjennomgått	4	Nei

Revisjoner

Versjon	Dato	Kommentar
1	12.03.2025	
2	12.03.2025	

Tilstandsrapportens avgrensninger

STRUKTUR•REFERANSENIVÅ•TILSTANDSGRADER

• Rapporten er basert på innholdskrav i Forskrift til avhendingslova (tryggere bolighandel). Formålet er å gi en tilstandsanalyse til bruk for den som bestiller og/eller i et salg til forbruker, og ikke for andre tredjeparter. Rapportens struktur, metode og begrepsbruk følger i hovedsak Norsk Standard NS 3600:2018 (Teknisk tilstandsanalyse ved omsetning av bolig), samt Takstbransjens retningslinjer for arealmåling når det gjelder fordeling mellom P-areal og S-areal.
• Tilbakeholdt eller uriktig informasjon som har betydning for vurderingen, er ikke bygningssakkyndiges ansvar. Rapporten beskriver avvik, altså en tilstand som er dårligere enn referansenivået. Rapporten framhever normalt ikke positive sider ved boligen ut over det som fremgår av tilstandsgradene.
• Tilstanden angis i rapporten og gir uttrykk for en gitt forventet tilstand blant annet vurdert ut fra alder og normal bruk slik:

i)**Tilstandsgrad 0, TG0:**Ingen avvik eller skader. I tillegg må bygningsdelen være tilnærmet ny, mindre enn 5 år, og det foreligger dokumentasjon på faglig god utførelse.

ii)**Tilstandsgrad 1, TG1:**Mindre avvik. Normal slitasje. Strakstiltak ikke nødvendig. TG1 kan gis når bygningsdelen er tilnærmet ny og det ikke foreligger dokumentasjon på faglig god utførelse.

iii)**Tilstandsgrad 2, TG2:**Vesentlige avvik, og mindre avvik som etter NS 3600 gir TG 2, men som ikke nødvendigvis krever umiddelbare tiltak. I denne rapporten kan TG2 i Rapportsammendrag være inndelt i TG2 som krever tiltak og de som ikke krever umiddelbare tiltak. Konstruksjonen har normalt enten feil utførelse, en skade eller symptomer på skade, sterk slitasje eller nedsatt funksjon. Vedlikehold eller tiltak trengs i nær fremtid, det er grunn til å varsle fare for skader på grunn av alder eller overvåke spesielt på grunn av fare for større skade eller følgeskade. For skjulte konstruksjoner vil alder i seg selv være et symptom som kan gi TG2. For synlige konstruksjoner kan alder sammen med andre symptomer og momenter gi TG2. Avvik under TG2 kan gis sjablongmessig anslag.

iv)**Tilstandsgrad 3, TG3:**Store eller alvorlige avvik. Kraftige symptomer på forhold som man må regne med trenger utbedring straks eller innen kort tid. Påvist funksjonssvikt eller sammenbrudd. Avvik under TG3 skal gis sjablongmessig anslag.

v)**Tilstandsgrad TGiU:**Ikke undersøkt/ikke tilgjengelig for undersøkelse.

• Ved TG0 og TG1 gis det normalt ingen begrunnelse for valg av tilstandsgrad, fordi bygningen eller bygningsdelen da bare har normal slitasje. For anbefalte tiltak ved TG2 og TG3 må bruker av rapporten vurdere om tiltakene er nødvendige og lønnsomme. Hva det vil koste å utbedre rom eller bygningsdeler er et sjablongmessig anslag basert på registrert avvik og angitte tiltak i rapporten. Anslaget er gitt på generelt grunnlag og basert på erfaringstall i seks intervaller, og kan ikke forveksles med en konkret vurdering og tilbud fra en entreprenør eller håndverker. Det må eventuelt innhentes tilbud for en nærmere undersøkelse, og konkret og nøyaktig vurdering av utbedringskostnad. Kostnader til ikke oppdagede avvik/utbedringer/feil kan forekomme. Utbedringskostnad avhenger av personlige preferanser og markedspris på materialer og tjenesteyter.

PRESISERINGER

• Avvik vurderes ut fra tekniske forskrifter på søknadstidspunktet for bygget. Noen bygningsdeler vurderes etter gjeldende teknisk forskrift på befaringstidspunktet. Dette gjelder blant annet:

i) sluk, tettesjikt og fall på bad og vaskerom (våtrom)

ii) Forhold rundt brann, rømming, sikkerhet, for eksempel rekkverkshøyder/åpninger, ulovlige bruksendringer, brannceller mv.

• For skjulte konstruksjoner slik som vann og avløp uten dokumentasjon, er kvalitet og alder vurdert.

• Fastmonterte installasjoner, for eksempel innfelt belysning (downlights), demonteres ikke for å sjekke dampsperren bak. Dette av hensyn til bygningssakkyndiges kompetanse og risikoen for skade.

•Kontroll av fukt i konstruksjonen ved hulltaking i bad og vaskerom (våtrom), rom under terreng (kjelleretasje, underetasje og sokkeletasje) eller andre bygningsdeler skjer etter eiers aksept. Hulltaking av våtrom og rom under terreng kan unntaksvis unnlates, se Forskrift til Avhendingsloven.

• Kontroll av romfunksjoner for P-ROM utføres kun når det ikke foreligger godkjente og byggemeldte tegninger, eller når tegninger ikke stemmer med dagens bruk.

• Bygningssakkyndig gir en forenklet vurdering av branntekniske forhold og elektriske installasjoner i boligen dersom det er mer enn fem år siden sist boligen hadde el-tilsyn. Bygningssakkyndig kan anbefale å konsultere offentlige myndigheter eller kvalifisert elektrofaglig fagperson ved behov for grundigere undersøkelser.

TILLEGGSUNDERSØKELSER

Etter avtale kan tilstandsanalysen utvides til også å omfatte tilleggsundersøkelser utover minimumskravet i forskriften.

BEFARINGEN

Rapporten gir en vurdering av byggverk og bygningsdeler som bygningssakkyndig har observert, og som fremkommer av Forskrift til avhendingsloven. Rapporten er likevel ingen garanti for at det ikke kan finnes skjulte feil, skader og mangler. NS 3600:2018 (Teknisk tilstandsanalyse ved omsetning av bolig) har undersøkelsesnivå fra 1 til 3, der undersøkelsesnivå 1 er det laveste og baseres på visuell observasjon. Rapporten baseres på undersøkelsesnivå 1 med få unntak (våtrom og rom under terreng). I praksis betyr dette at gjennomføringen av befaringen begrenses som følger:

• Det utføres kun visuelle observasjoner på tilgjengelige flater uten fysiske inngrep (f.eks. riving).

• Flater som er skjult av snø eller på annen måte ikke er tilgjengelig eller skjult, blir ikke kontrollert. Det foretas ikke funksjonsprøving av bygningsdeler, som isolasjon, piper, ventilasjon, el. anlegg, osv.

• Det gis ingen vurdering av boligens tilbehør, hvite- og brunevarer og annet inventar. Dette gjelder også integrert tilbehør.

• Inspisering av yttertak er basert på det som er synlig, normalt på innsiden fra loftet og utvendig fra stige/bakkenivå. Befaring av tak må være sikkerhetsmessig forsvarlig for å kunne gjennomføres.

• Stikkprøvetakninger er utvalgt tilfeldig og kan innebære kontroll under overflaten med spiss redskap eller lignende.

Tilstandsrapportens avgrensninger

UTTRYKK OG DEFINISJONER

• Tilstand: Byggverkets eller bygningsdelens tekniske, funksjonelle eller estetiske status på et gitt tidspunkt.

• Symptom: Observerbart forhold som gir indikasjon på hvilken tilstand et byggverk eller en bygningsdel befinner seg i. Benyttes ved beskrivelse av avvik.

• Skadegjørere: Zoologiske eller biologiske skadegjørere, i hovedsak råte, sopp og skadedyr.

• Fuktsøk: Overflatesøk med egnet søkeutstyr (fuktindikator) eller visuelle observasjoner.

• Fuktmåling: Måling av fuktinnhold i materiale eller i bakenforliggende konstruksjon ved bruk av egnet måleutstyr (blant annet hammerelektrode og pigger).

• Utvidet fuktsøk (hulltaking): Boring av hull for inspeksjon og fuktmåling i risikoutsatte konstruksjoner, primært i tilstøtende vegger til bad, utforede kjellervegger og eventuelt i oppforede kjellergulv.

• Normal slitasjegrad: Forventet nedsliting av materiale i overflaten som er basert på enkle visuelle observasjoner. Kan vurderes sammen med bygningsdelens alder.

• Forventet gjenværende brukstid: Anslått tid et byggverk eller en del av et byggverk fortsatt vil være tjenlig for sitt formål (NS3600, Termer og definisjoner punkt 3.9)

AREALBEREGNING FOR BOENHETER

• Areal fastsettes etter Forskrift til avhendingsloven og Norsk Standard 3940 Areal- og volum-beregninger av bygninger fra 2023.

• Areal oppgis i hele kvadratmeter i rapporten, og gjelder for det tidspunkt oppmålingen fant sted.

• Bruksareal (BRA) er det måleverdige arealet som er innenfor omsluttede vegger målt i gulvhøyde (bruttoareal minus arealet som opptas av yttervegger). I tillegg til gulvhøyde gjelder regler om fri bredde for at arealet skal være måleverdig, med betydning for BRA av for eksempel loft med skråtak. BRA består av internt bruksareal (BRA-i), eksternt bruksareal (BRA-e) og innglasset balkong mv (BRA-b). Terrasse- og balkongareal (TBA) opplyses der tilstandsrapporten skal benyttes i boligomsetningen og der det er aktuelt. I tillegg kan gulvareal (GUA) og areal med lav takhøyde (ALH) opplyses sammen med BRA der det er aktuelt og en del av oppdraget. Rom skal ha atkomst og gangbart gulv for å kunne regnes som BRA/måleverdig areal.

• Arealet måles og oppgis dersom arealet oppfyller krav til måleverdighet, slik som at arealet må ha minst en bredde på 0,6m og minst en høyde på 1,9 m osv. Et rom kan være i strid med teknisk forskrift og mangle godkjennelse hos kommunen for den aktuelle bruken, uten at dette får betydning for om arealet måles og oppgis i tilstandsrapporten. Når arealet måles tas det ikke hensyn til om arealet er lovlig oppført eller om bruken er lovlig, bruksendringer, lysforhold eller andre sikkerhetsmangler.

• Eiendommens markedsverdi kan ikke baseres på en rent matematisk beregning i forhold til antall kvadratmeter opplyst i rapporten. Opplysninger om areal kan altså ikke alene benyttes for beregning av eiendommens verdi.

• Rom som ligger utenfor boenheten, men som eier har påvist og/eller opplyst at tilhører boenheten, er oppmålt og inkludert i BRA-e. Det er ikke fremvist dokumentasjon på at rommet tilhører boenheten, med mindre dette er angitt særskilt. Rom utenfor boenheten kan omdisponeres av borettslaget/sameiet og dette kan påvirke boligens BRA. Vær oppmerksom på at NS 3940:2023 og eierseksjonsloven har ulik definisjon av fellesareal. Ved arealmåling gjelder NS 3940:2023 som definerer fellesareal slik: "Delen av bygning som brukes av to eller flere bruksenheter eller til bygningens forvaltning, drift eller vedlikehold.

• I en overgangsperiode skal rapporter som benyttes i boligomsetningen eller dersom det er en del av oppdraget også opplyse om fordelingen mellom P-ROM og S-ROM med utgangspunkt i definisjonene som fremkommer av veiledningen til Norsk Standard 3940 Areal- og volum-beregninger av bygninger fra 2012. Fordelingen mellom P-ROM og S-ROM er basert på veiledningen og bygningssakkyndiges eget skjønn. P-ROM er måleverdige rom som benyttes til kort eller langt opphold. S-ROM er måleverdige rom som benyttes til lagring, og tekniske rom. Bruken av et rom på befaringstidspunktet har betydning for om rommet defineres som P-ROM eller S-ROM. Dette betyr at rommet både kan være i strid med teknisk forskrift og mangle godkjennelse i kommunen for den aktuelle bruken, uten at dette vil få betydning for valg av arealkategori.

• Se øvrig informasjon om areal i rapporten, Norsk Standard 3940 (2012 og 2023) og veiledningen til disse.

PERSONVERN

iVerdi AS, bygningssakkyndig og takstforetaket behandler person-opplysninger som bygningssakkyndig trenger for å kunne utarbeide rapporten. Personvernerklæring med informasjon om bruk av personopplysninger og dine rettigheter finner du her
Personvernerklæring - iVerdi

DELING AV PERSONOPPLYSNINGER FOR TRYGGERE BOLIGHANDEL OG MULIG RESERVASJON

Norsk takst og deres samarbeidspartnere benytter personopplysninger fra rapporten for analyse- og statistikkformål, samt utvikling og drift av produkter og tjenester for takstbransjen og andre aktører i bolig-omsetningen. Les mer om dette og hvordan du kan reservere deg på https://www.norsktakst.no/norsk/om-norsk-takst/personvernerklaering/reservasjon/

Vendu lager en boliganalyse basert på opplysninger fra rapporten. Les mer om dette og hvordan du kan reservere deg her:
https://samtykke.vendu.no/NK1483

KLAGEORDNING FOR FORBRUKERE

Er du som forbruker misfornøyd med bygningssakkyndiges arbeid eller opptreden ved taksering av bolig eller fritidshus, se www.takstklagenemnd.no for mer informasjon

Egenerklæringsskjema

Anticimex FORSIKRING

Dette skjema vil være en del av salgsoppgaven

Meglerfirma	STAVLUND AS	Oppdragsnr.	192250024
Adresse	Peremyra 11		
Postnr.	1680	Sted	SKJÆRHALDEN
Er det dødsbo?	☐ Nei ☒ Ja	Avdødes navn	Sigrund Storvik
Salg ved fullmakt?	☐ Nei ☒ Ja	Navn hjemmelshaver	Sigrund Storvik
Hvilket år kjøpte avdøde boligen?	2010	Hvor lenge har du bodd i boligen?	0
Har du bodd i boligen siste 12 mnd?	☒ Nei ☐ Ja		
I hvilket selskap har du (evt. sameiet/brl/aksjelaget) tegnet bygningsforsikring?	Gjensidige	Polise/avtalenr	90668676
Selger 1 Fornavn	Marte	Etternavn	Aleksandersen

SPØRSMÅL FOR ALLE TYPER EIENDOMMER

(spørsmål som besvares med «Ja», skal beskrives nærmere i feltet «Kommentar»)

1. Kjenner du til om det er/har vært feil ved våtrommene, f.eks. sprekker, lekkasje, råte, lukt eller soppskader?

☒ Nei ☐ Ja ☐ Vet ikke Kommentar

2. Kjenner du til om det er utført arbeid på bad/våtrom? Hvis nei, gå til punkt 3.

☒ Nei ☐ Ja, kun faglært ☐ Ja, både av faglært og ufaglært / egeninnsats ☐ Ja, kun av ufaglært / egeninnsats ☐ Vet ikke

Firmanavn

Redegjør for hva som ble gjort av hvem og når:

2.1 Ble tettesjikt/membran/sluk oppgradert/fornyet?

☐ Nei ☐ Ja ☐ Vet ikke

Firmanavn

Redegjør for hva som ble gjort av hvem og når:

2.2 Foreligger det dokumentasjon på arbeidene?

☐ Nei ☐ Ja ☐ Vet ikke Kommentar

2.3 Dersom arbeidet er søknadspliktig (f.eks. bruksendring fra bod til bad, brudd på brannskille), er arbeidet byggemeldt?

☐ Nei ☐ Ja ☐ Vet ikke Kommentar

3. Kjenner du til om det er/har vært feil på vann/avløp, herunder rørbrudd, tilbakeslag, tett sluk eller lignende?

☒ Nei ☐ Ja ☐ Vet ikke Kommentar

4. Kjenner du til om det er/har vært utført arbeid/kontroll på vann/avløp?

☒ Nei ☐ Ja, kun faglært ☐ Ja, både av faglært og ufaglært / egeninnsats ☐ Ja, kun av ufaglært / egeninnsats ☐ Vet ikke

Firmanavn

Redegjør for hva som ble gjort av hvem og når:

5. Kjenner du til om det er/har vært problemer med drenering, fuktinnsig, øvrig fukt eller fuktmerker i underetasje/kjeller?

☒ Nei ☐ Ja ☐ Vet ikke Kommentar

6. Kjenner du til om det er/har vært problemer med ildsted/skorstein/pipe, f. eks dårlig trekk, sprekker, pålegg etter tilsyn, fyringsforbud eller lignende?

☒ Nei ☐ Ja ☐ Vet ikke Kommentar

7. Kjenner du til om det er/har vært skjevheter/setningsskader, f. eks. riss/sprekker i mur, skjeve gulv eller lignende?

☒ Nei ☐ Ja ☐ Vet ikke Kommentar

8. Kjenner du til om det er/har vært sopp/råteskader i boligen?

☒ Nei ☐ Ja ☐ Vet ikke Kommentar

9. Kjenner du til om det er/har vært insekter/skadedyr i boligen som f.eks. rotter, mus, skjeggkre, maur eller lignende?

☒ Nei ☐ Ja ☐ Vet ikke Kommentar

10. Kjenner du til om det er/har vært utettheter i terrasse/garasje/tak/fasade?

☒ Nei ☐ Ja ☐ Vet ikke Kommentar

11. Kjenner du til om det har vært utført arbeider på terrasse/garasje/tak/fasade?

☒ Nei ☐ Ja, kun faglært ☐ Ja, både av faglært og ufaglært / egeninnsats ☐ Ja, kun av ufaglært / egeninnsats ☐ Vet ikke

Firmanavn

Redegjør for hva som ble gjort av hvem og når:

12. Kjenner du til om det er/har vært utført arbeider på el-anlegget eller andre installasjoner (f.eks. oljetank, sentralfyr, ventilasjon)? Hvis nei, gå til punkt 13.

☒ Nei ☐ Ja, kun faglært ☐ Ja, både av faglært og ufaglært / egeninnsats ☐ Ja, kun av ufaglært / egeninnsats ☐ Vet ikke

Firmanavn

Redegjør for hva som ble gjort av hvem og når:

12.1 Foreligger det samsvarserklæring for hele eller deler av det elektriske anlegget (i henhold til forskrift om lavspenningsanlegg)?

☐ Nei ☐ Ja ☐ Vet ikke Kommentar

13. Kjenner du til om det er utført kontroll av el-anlegget og/eller andre installasjoner (f.eks. oljetank, sentralfyr, ventilasjon)?

☒ Nei ☐ Ja ☐ Vet ikke Kommentar

14. Har du ladeanlegg/ladeboks for el-bil i dag?

☒ Nei ☐ Ja ☐ Vet ikke Kommentar

15. Kjenner du til om ufaglærte har utført arbeider som normalt bør utføres av faglærte personer utover det som er nevnt tidligere (f.eks. på drenering, murerarbeid, tømrerarbeid etc.)?

☒ Nei ☐ Ja ☐ Vet ikke Kommentar

16. Kjenner du til om det er nedgravd oljetank på eiendommen? Hvis nei, gå til punkt 17.

☒ Nei ☐ Ja ☐ Vet ikke

16.1 Har kommunen gitt dispensasjon til at den nedgravde oljetanken kan bli liggende, f. eks. ved at den nedgravde oljetanken tømmes, saneres eller fylles igjen med masser?

☐ Nei ☐ Ja ☐ Vet ikke Kommentar

17. Kjenner du til forslag til- eller vedtatte reguleringsplaner, andre planer, nabovarsel, eller offentlige vedtak som kan medføre endringer i bruken av eiendommen eller eiendommens omgivelser?

☒ Nei ☐ Ja ☐ Vet ikke Kommentar

18. Kjenner du til om det foreligger påbud/heftelser/krav/manglende tillatelser vedrørende eiendommen?

☒ Nei ☐ Ja ☐ Vet ikke Kommentar

19. Selges eiendommen med utleiedel, leilighet eller hybel eller lignende? Hvis nei, gå til punkt 20.

☒ Nei ☐ Ja ☐ Vet ikke

19.1 Hvis ja, er rommene som benyttes til ovennevnte godkjent til beboelse (rom til varig opphold) av bygningsmyndighetene?

☐ Nei ☐ Ja ☐ Vet ikke Kommentar

20. Kjenner du til om det er innredet/bruksendret/bygget ut kjeller eller loft eller andre deler av boligen? Hvis nei, gå til punkt 21.

☒ Nei ☐ Ja ☐ Vet ikke Kommentar

20.1 Er innredningen/utbyggingen godkjent hos bygningsmyndighetene?

☐ Nei ☐ Ja ☐ Vet ikke Kommentar

21. Kjenner du til manglende brukstillatelse eller ferdigattest?

☒ Nei ☐ Ja ☐ Vet ikke Kommentar

22. Kjenner du til om det er foretatt radonmåling?

☒ Nei ☐ Ja ☐ Vet ikke Kommentar

23. Kjenner du til om det foreligger skaderapporter, tidligere tilstandsvurderinger/rapporter eller målinger?

☒ Nei ☐ Ja ☐ Vet ikke Kommentar

24. Kjenner du til andre forhold av betydning som kan være relevant for kjøper å vite om (f.eks. tinglyste forhold, private avtaler, nabovarsel, rasfare)?

☒ Nei ☐ Ja ☐ Vet ikke Kommentar

SPØRSMÅL FOR BOLIGER I SAMEIER/BORETTSLAG/BOLIGAKSJESELSKAP:

25. Kjenner du til om sameie/laget/selskapet er involvert i tvister av noe slag?

☒ Nei ☐ Ja ☐ Vet ikke Kommentar

26. Kjenner du til vedtak/forslag til vedtak om forhold vedrørende eiendommen som kan medføre økte felleskostnader/økt felles gjeld?

☒ Nei ☐ Ja ☐ Vet ikke Kommentar

27. Kjenner du til om det er/har vært sopp/råteskader/insekter/skadedyr i sameiet/laget/selskapet som f.eks. rotter, mus, maur eller lignende?

☒ Nei ☐ Ja ☐ Vet ikke Kommentar

28. Kjenner du til om det er/har vært skjeggkre i sameiet/laget/selskapet (i fellesareal eller i andre boliger)?

☒ Nei ☐ Ja ☐ Vet ikke Kommentar

TILLEGGSKOMMENTAR

Selger har ikke bebodd eiendommen og har derfor ikke spesifikk kunnskap om den. Det kan i denne sammenheng eksistere feil og skader på eiendommen som ikke er spesifikt opplyst. Kjøper oppfordres derfor til å foreta en særlig grundig besiktigelse, gjerne med bistand av teknisk sakkyndig.

Jeg bekrefter at opplysninger er gitt etter beste skjønn. Jeg er kjent med at dersom jeg har gitt ufullstendige, uriktige eller misvisende opplysninger om eiendommen, vil selskapet kunne søke hel eller delvis regress for sine utbetalinger eller redusere sitt ansvar helt eller delvis, jfr. Vilkår for boligselgerforsikring punkt 9.1 og forsikringsavtaleloven kapittel 4.

Jeg er orientert om at mitt mulige ansvar som selger etter avhendingsloven, eventuelt etter kjøpsloven (aksjeboliger), og om Anticimex Forsikrings boligselgerforsikringstilbud. Jeg er klar over at avtale om tegning av forsikring er bindende fra signering av egenerklæringsskjema. Premietilbudet som er gitt av megler er bindende for Anticimex Forsikring i 6 måneder fra oppdragsinngåelse med megler. Etter dette vil premien og forsikringsvilkårene kunne justeres. Fra 15.12.2024 vil prisene for boligselgerforsikring bli justert opp i henhold til nye premietabeller. Oppdrag inngått eller fornyet før 15.12.2024 vil også få nye priser når disse oppdragene er eldre enn 6 måneder regnet fra oppdragsinngåelsen eller siste fornyelse. Det forutsettes at denne premiejusteringen aksepteres for at boligselgerforsikringen skal være gyldig.

Når premietilbudet ikke lenger er bindende for forsikringsselskapet, må egenerklæringsskjemaet signeres på nytt og eventuelle endringer påføres. Det vil da være forsikringspremien og forsikringsvilkårene på ny signeringsdato som legges til grunn.

Det kan ikke tegnes boligselgerforsikring ved salg av boligeiendom i følgende tilfeller:
- mellom ektefeller eller slektninger i rett oppstigende eller nedstigende linje, søsken, eller
- mellom personer som bor eller har bodd på boligeiendommen og/eller
- når salget skjer som ledd i sikredes næringsvirksomhet/er en næringseiendom
- etter at boligeiendommen er lagt ut for salg.
- Dersom det ikke foreligger risikovurdering (tilstandsrapport) for boligeiendommen som tilfredsstiller kravene i forskrift til avhendingslova FOR-2021-06-08-1850

Forsikringsselskapet kan ved skriftlig samtykke likevel akseptere tegning av forsikring også i ovennevnte tilfeller. Dersom selskapet ikke har gitt skriftlig samtykke, kan erstatningen bortfalle.
Ved oppgjørsoppdrag trer forsikringen i kraft når kontrakten er signert av begge parter, begrenset til siste 12 måneder før overtakelse.

For øvrig oppfordrer selger potensielle kjøpere til å undersøke eiendommen grundig, jf. avhendingsloven § 3-10 og kjøpslovens § 20 (aksjeboliger).

Ved signering av nærværende skjema aksepteres at Buysure AS, Visma Real Estate AS og Signicat AS ikke har ansvar for transaksjonen som tjenesten benyttes til, og ikke kan holdes ansvarlig for eventuelt tap av noen art som følge av brukerfeil, eventuelle feil ved Signicat AS og Visma Real Estate AS sine tjenester eller tredjepartsløsninger, herunder BankID.

Forsikringsvilkårene leser du i sin helhet på: https://buysure.no/Anticimex/vilkaar	Les mer om boligselgerforsikringen og se prislister her: buysure.no/boligselgerforsikring

☒	Jeg ønsker å tegne boligselgerforsikring, og bekrefter å ha mottatt og lest forsikringsvilkårene og informasjonsbrosjyre til selger i forbindelse med tegning av boligselgerforsikring. Forsikringen trer i kraft på det tidspunkt det foreligger en budaksept mellom partene, begrenset til tolv måneder før overtagelse. Ved oppgjørsoppdrag trer forsikringen i kraft når kontrakten er signert av begge parter, begrenset til siste 12 måneder før overtakelse. Jeg bekrefter med dette at eiendommen ikke er en næringseiendom, at den ikke selges som ledd i næringsvirksomhet eller mellom ektefeller eller slektninger i rett oppstigende eller nedstigende linje, søsken, eller mellom personer som bor eller har bodd på boligeiendommen. Dersom forsikringen er tegnet i strid med ovenstående (se også forsikringsvilkårene punkt 9) kan Anticimex Forsikring søke hel eller delvis regress for sine utbetalinger og/eller redusere sitt ansvar helt eller delvis. Jeg er innforstått med at eiendomsmegleren ikke har fullmakt til å gjøre unntak fra ovennevnte begrensninger. 11 % av forsikringspremien er honorar til Buysure AS. For boligselgerforsikring med Anticimex risikovurderingsrapport, er også kr. 1250,- av total forsikringspremie honorar til Buysure. Honoraret inngår i den totale premien du betaler inklusive evt. adm. gebyr og kostnadsdekning til eiendomsmegler.

☐	Jeg ønsker ikke å tegne boligselgerforsikring, men megler har tilbudt meg å tegne slik forsikring.

☐	Jeg kan ikke tegne boligselgerforsikring iht. vilkår

☒	Jeg samtykker til bruk av elektronisk kommunikasjon med forsikringsselskapet og/eller deres representanter.

☐	Jeg samtykker ikke til bruk av elektronisk kommunikasjon med forsikringsselskapet og/eller deres representanter.

Du har søkt på: Knr.: 3110 Gnr.: 4 Bnr.: 186 Fnr.: 258 Snr.:

Adresse(r):

Gateadresse:	Peremyra 11
Gatenr:	1020
Kommune:	HVALER
Postkrets:	1680 SKJÆRHALDEN
Registreringsenhet:	
Statens Kartverk	Oppdatert per:19.02.2025 kl. 15.12

For eventuelle utleggs- og arrestforretninger, samt forbehold tatt ved avhendelse, som tinglyses samme dag som andre frivillige rettsstiftelser, gjelder særskilte prioritetsregler, se tinglysingsloven § 20 andre ledd og § 21 tredje ledd.

For informasjon om andre hjemmelsforhold og heftelser som kan ha betydning for denne festegrunnen, se grunneiendommen.

HJEMMELSOPPLYSNINGER

Rettighetshavere til festerett

2000/2852-1/86 08.03.2000	HJEMMEL TIL FESTE VEDERLAG: NOK 0 Omsetningstype: Skifteoppgjør EILERTSEN ANNE F.NR: IDEELL: 1/3 EILERTSEN RANDI F.NR: IDEELL: 1/3 EILERTSEN TURID F.NR: IDEELL: 1/3 GJELDER DENNE REGISTERENHETEN MED FLERE

Rettighetshavere til framfesterett

2021/1290021-1/200 15.10.2021 21:00	OVERDRAGELSE AV FESTERETT MED BYGNING VEDERLAG: NOK 0 Omsetningstype: Skifteoppgjør STORVIK SIGRUND

F.NR:

PENGEHEFTELSER

Oversikt over heftelser som antas å ha betydning for eiendommens verdi. I grunnboken presenteres servitutter og pengeheftelser samlet under overskrift «Heftelser».

Eventuelle heftelser som kan ha betydning for denne matrikkelenheten, som er tinglyst på avgivereiendommen før en arealoverføring, er ikke overført. Det samme gjelder servitutter som ikke er overført ved tidligere fradelinger. Informasjon om disse finner du på grunnboksutskriftene til de respektive avgivereiendommene.

Heftelser i festerett:

1976/300570-31/86 05.02.1976	FESTEKONTRAKT - VILKÅR GJELDER FESTE Festetid: 80 år ÅRLIG AVGIFT NOK 4,060 PANT FOR FORFALT FESTEAVGIFT LEIEN KAN REGULERES BESTEMMELSER OM FORLENGELSE KONTRAKTEN KAN OVERDRAS/FRAMLEIES UTEN SAMTYKKE FRA HJEMMELSHAVER/UTLEIER PANTERETT FOR GRUNNLEIEN FRAFALLER PANT I FREMFESTEDE TOMTER GJELDER DENNE REGISTERENHETEN MED FLERE
1977/304812-2/86 03.10.1977	** NYE VILKÅR KJØPESUM FOR SKOGEN ER NOK 60.000 OG SKAL BETALES MED NOK 6.000 ÅRLIG. KJØPESUM FOR RESTEN AV SKOGEN ER NOK 40.000
2001/3256-2/86 22.03.2001	FESTEKONTRAKT - VILKÅR GJELDER FESTE

GJELDER FRAMFESTE
Festetid: 54 år
Årlig festeavgift: NOK 4 400
Bestemmelser om forlengelse
Bestemmelse om
vann/kloakkledning
Med flere bestemmelser
Pant for forfalt festeavgift

Heftelser i framfesterett:

2001/3256-2/86 22.03.2001	FESTEKONTRAKT - VILKÅR GJELDER FESTE GJELDER FRAMFESTE Festetid: 54 år Årlig festeavgift: NOK 4 400 Bestemmelser om forlengelse Bestemmelse om vann/kloakkledning Med flere bestemmelser Pant for forfalt festeavgift
2023/530924-1/200 24.05.2023 21:00	PANTEDOKUMENT GJELDER FRAMFESTE Beløp: NOK 550 000 Panthaver: DNB BANK ASA ORG.NR: 984 851 006 Panthaver: DNB BOLIGKREDITT AS ORG.NR: 985 621 551

SERVITUTTER

Oversikt over servitutter registrert på eiendommen. En servitutt er en rett til begrenset bruk av en annens eiendom, eller til å hindre en bestemt bruk. I grunnboken presenteres servitutter og pengeheftelser samlet under overskrift «Heftelser».

Ingen servitutter registrert.

GRUNNDATA

1984/11357-2/86 08.11.1984	REGISTRERING AV GRUNN Denne matrikkelenhet utskilt fra: KNR: 3110 GNR: 4 BNR: 186

	OMMATRIKKULERING
1984/11357-3/86 08.11.1984	OVERFØRING FRA TIDLIGERE FESTENUMMER Sammenslått med denne matrikkelenhet: KNR: 0111 GNR: 4 BNR: 1 FNR: 258 OMMATRIKKULERING - JFR MÅLEBREV 8154/1994 PÅ 4/186
2020/258174-1/200 01.01.2020 00:00	OMNUMMERERING VED KOMMUNEENDRING Tidligere: KNR: 0111 GNR: 4 BNR: 186 FNR: 258
2024/770034-1/200 01.01.2024 00:00	OMNUMMERERING VED KOMMUNEENDRING Tidligere: KNR: 3011 GNR: 4 BNR: 186 FNR: 258
EIENDOMMENS RETTIGHETER	
	Ingen rettigheter registrert.

Kartverket

STAVLUND AS
KIRKEBRYGGA 4
1607 FREDRIKSTAD

Bestiller: info@ambita.com
Deres referanse: Ingeborg Holten Hjemdal 192250024
Vår referanse: 3717646/26098022
Bestilling: C3 2025-04-02 (7) 118

Dato
02.04.2025

Kopi av dokument fra vårt arkiv

Dere har bedt om en bekreftet kopi av følgende dokument fra arkivet:

Dok.nr.:	Embete:	Registrert:	Rettsstiftelse:
300570	86	5.2.1976	ERKLÆRING/AVTALE FESTEKONTRAKT FESTEKONTRAKT - VILKÅR

Dokumentet er registrert på blant annet følgende eiendom:

Knr.	Gnr.	Bnr.	Fnr.	Snr.
3110 HVALER	4	141	0	0

[X] Dokumentet følger vedlagt.

[ ] Dokumentet følger ikke vedlagt. Vi kan ikke finne det i vårt arkiv.

Det finnes mye nyttig informasjon på våre nettsider www.tinglysing.no. På https://seeiendom.kartverket.no er det mulig å se hva som er tinglyst i grunnboken. Ta også gjerne kontakt med vårt kundesenter på telefon 32 11 80 00. Kundesenteret er åpent alle hverdager fra klokken 09.00 til 15.00.

Med hilsen
Statens kartverk Tinglysing

Statens kartverk Tinglysing, Tinglysing - fast eiendom
Besøksadresse: Kartverksveien 21 Hønefoss, Postadresse: Postboks 600 Sentrum, 3507 Hønefoss
Telefon: 32 11 80 00 Telefax: 32 11 88 01
E-post: tinglysing@kartverket.no Organisasjonsnummer: 971 040 238

570
Dagb. nr.
Onsøy Sorenskriverembede
06.FEB.1976

F e s t e k o n t r a k t

Undertegnede, Ole Kjølholt, som er eier av gnr. 4 bnr. 1, "Kjølholt", Hvaler, erkjenner herved å ha bortfestet for et tidsrom av 80 år 3 parseller av nevnte eiendom til Omar Eilertsen jr., født 12.7.1928, og etterkommende rettsetterfølgere.

Parsellene som er beliggende sørøst på Kirkøy blir særskilt å skylddele, eventuelt å måle.

Parsellenes samlede areal utgjør ca. 180.000,- m^2.

Inn i festeforholdet går festeavgiften av 6 stk. tomter som ligger innenfor parsellene og allerede er bortfestet.

Den årlige festeavgift utgjør kr. 10.000,oo pr. år i de første 10 år gjeldende fra 1.12.1976 idet festeavgiften først skal løpe fra denne dato, men festet ansees tiltrådt så snart konsesjon foreligger på nærværende festekontrakt.

Fra den 1. desember 1986 skal festeavgiften være kr. 200,oo pr. dekar av det samlede festede areal.

Festeavgiften skal betales forskuddsvis med en halvpart hver 6te måned, første gang den 1.12.1976 med kr. 5.000.oo.

Grunneieren og festeren har hvert 10de år rett til å kreve festeavgiften regulert tilsvarende hva den offisielle levekostnadsindeks måtte stige eller falle, dog således at en forandring av levekostandsindeksen ved under 10% siden siste fastsettelse av festeavgiften ikke gir rett til regulering. Utgangspunktet for beregningen er levekostnadsindeksen pr. desember 1976.

Festeavgiften skal etter denne bestemmelse ikke i noe tilfelle settes lavere enn festeavgiften ved kontraktens inngåelse.

Grunneieren har likeledes til samme tid som foran rett til å kreve festeavgiften regulert hvis den rente som alminnelig benyttes ved beregning av festeavgifter er steget utover de 6%, som er lagt til grunn ved nærværende festekontrakts inngåelse.

Ved festetidens utløp den 30. november år 2054 skal festeren eller den som er inntrådt i hans rettigheter, ha rett til å fornye kontrakten for ytterligere 30 år ad gangen på samme betingelser som fastsatt i nærværende kontrakt, hvis ikke grunneieren da forlanger festeavgiften innløst mot skjøte på parsellene.

Ved innløsning av festeavgiften skal leieren betale den kapitaliserte festeavgift etter den rente som da ligger til grunn for festeavgiftsberegningen, samt alle med innløsningen forbundne omkostninger. Vil festeren fornye festekontrakten må han varsle grunneieren herom innen 4 måneder før festetidens utløp, og grunneieren må om han da vil kreve innløsning, varsle festeren herom senest 3 måneder før festetidens utløp.

Utløper festetiden uten fremsatt krav på fornyelse fra festeren, fornyes festekontrakten automatisk for 10 år ad gangen på samme betingelser som ved festetidens utløp.

Festeren har rett til å frembortfeste tomter av de festede parseller.

Festeren skal benytte parsellene til boligbygging eller det som står i forbindelse med dette, herunder bebyggelse av helsesenter, som måtte ansees nødvendig i forbindelse med utnyttelsen av parsellene.

Hvor det måtte bli nødvendig med gjerdehold er gjerdeplikten grunneieren uvedkommende. Festeren må selv sørge for nødvendig gjerde.

Eventuelle krav fra det offentlige til refusjon for vei, vann og kloakk eller avgifter av enhver art vedrørende parsellene, skal svares av festeren og er grunneieren uvedkommende.

Permanente bygninger som oppføres på parsellene må ikke borttas eller rives uten grunneierens samtykke.

Festeren eller de som avleder sine rettigheter av ham er forpliktet til å holde de på parsellene oppførte bygninger brannforsikret i godkjent forsikringsselskap.

Fra og med inngåelsen av nærværende festekontrakt har festeren rett til i marken å foreta de forberedende arbeider for utnyttelse av parsellene, herunder rydding for stikking av veier, grenselinjer etc.

Festeren skal overta den på parsellene stående skog for et samlet beløp stort kr. 100.000,oo.

Overtagelsessummen for skogen er basert på rotkontraktpris for bestående skog samt erstatning for årlig tilvekst.

Kjøpesummen skal av festeren betales med kr. 10.000,- pr. år, første gang det år konsesjonen for feste av arealene foreligger.

Festeretten sammen med de på parsellene oppførte eller oppførendes bygninger og i tilfelle brann, bygningenes assuransesum skal til enhver tid med 1. prioritets panterett tjene som sikkerhet for inntil 3 års forfallen festeavgift med renter og eventuelle påløpne omkostninger, herunder alle auksjonsomkostninger.

Grunneieren erklærer samtidig herved at ved utparsellering og frembortfeste av tomter innen de bortfestede parseller så frafaller han panterett i de utparsellerte tomter for den hele festeavgift for parsellene mot at panterett forbeholdes for den spesielle tomt til den for tomten til enhver tid gjeldende årlig festeavgift.

Hvis ikke den grunneieren tilkomne festeavgift erlegges i rett tid, er grunneieren berettiget til å la de pantsatte bygninger samt festeretten bortselge ved tvangsauksjon etter lovgivningen om tvangsfullbyrdelse til dekning av festeavgift og omkostninger. Parsellene er bortsett fra de innen parsellen tidligere bortfestede tomter ubebygget.

Partene er enige om at festeren snarest på partenes vegne skal søke Fylkeslandbruksstyret om samtykke til å fraskille ovennevnte parseller, samt søke konsesjon på basis av nærværende festekontrakt.

I tilfelle Omar Eilertsen jr. i de første 10 år av festetiden og innen parsellene er utbygget, skulle falle fra, så har hans ektefelle eller livsarvinger rett til å kreve nærværende festekontrakt endret eller annullert helt eller delvis.

Denne rett har Omar Eilertsen jr. og hans rettsetterfølgere hvis det i samme tidsrom skulle inntreffe byggeforbud av lengere varighet eller andre hindringer fra det offentliges side, hvilke endringer ikke kunne vært forutsatt ved denne kontrakts inngåelse.

I tilfelle annullasjon har Omar Eilertsen jr. eller ektefelle eller barn rett til å kreve foretatte økonomiske investeringer refundert etter skjønn.

Nærværende festekontrakt er utferdiget i 2 likelydende eksemplarer, ett til grunneieren og ett til festeren.

...

Hvaler, den 19.12.1974.

Ole K. Kjølholt /s/	Omar Eilertsen /s/
grunneier	fester
f.nr.:	f.nr.

Det bekreftes herved at Ole Kjølholt og Omar Eilertsen jr., som begge er over 20 år, egehendig har undertegnet denne kontrakt i vårt overvær.

Hvaler, d.u.s.

Ole M. Refne /s/ f. 13/6-24	Ivar Østby /s/ f. 20/10-16
Sosialsjef	Banksjef
1680 Skjærhallen	1680 Skjærhalden

BETT GJENPART BEKREFTES

[illegible]
[illegible]

Dagb. nr._____
Onsøy Sorenskriverembede

T i l l e g g
til
festekontrakt datert 19.12.1974.

...

Festekontrakt datert 19. desember 1974 vedrørende 3 parseller av gnr. 4 bnr. 1, Hvaler, er som en følge av konsesjonssakens behandling i kommunale instanser og fylkets instanser, gitt følgende tillegg:

1. Den inngåtte festekontrakt begrenses til å omfatte en parsell, - området mellom Floren skolen og Skoven, gnr. 4 bnr. 10, - ca. 73 da.

2. Den årlige festeavgift blir å regulere forholdsmessig i de første 10 år fra 1.12.1976 til 1.12.1986 fra kr. 10.000,oo til kr. 4.060,oo.
Fra 1.12.1986 er avgiften kr. 200,oo pr. da. pr. år.

3. Overtagelsessummen for den på parsellen stående skog reduseres forholdsmessig til kr. 40.500,oo. Kjøpesummen for skogen skal av festeren betales med kr. 4.055,oo pr. år, første gang det år konsesjonen for feste av arealet foreligger.

4. Forøvrig skal festekontraktens øvrige bestemmelser gjelde.

5. I festekontraktens løpetid har festeren fortrinnsrett til å feste eller kjøpe også de to parseller som kontrakten opprinnelig omfatter.

6. Nærværende tillegg er utfærdiget i 2 likelydende eksemplarer.

Hvaler, den 11. oktober 1975.

Ole K. Kjølholt /s/	Omar Eilertsen /s/
grunneier	fester
f.nr.:	f.nr.:

Det bekreftes herved at Ole Kjølholt og Omar Eilertsen jr., som begge er over 20 år, egenhendig har undertegnet ovenstående i vårt overvær.

Hvaler, d.u.s.

Ole M. Refne /s/	Ivar Otbratt /s/
stilling: Sosialsjef	**stilling:** Forretningsfører
adresse: 1680 Skjærhallen	**adresse:** 1680 Skjærhallen

RETT GJENPART BEKREFTES

Tomten har fått nr: 162

Lagt til hjelpedok.
Konsesjon av 21/1 - 1976

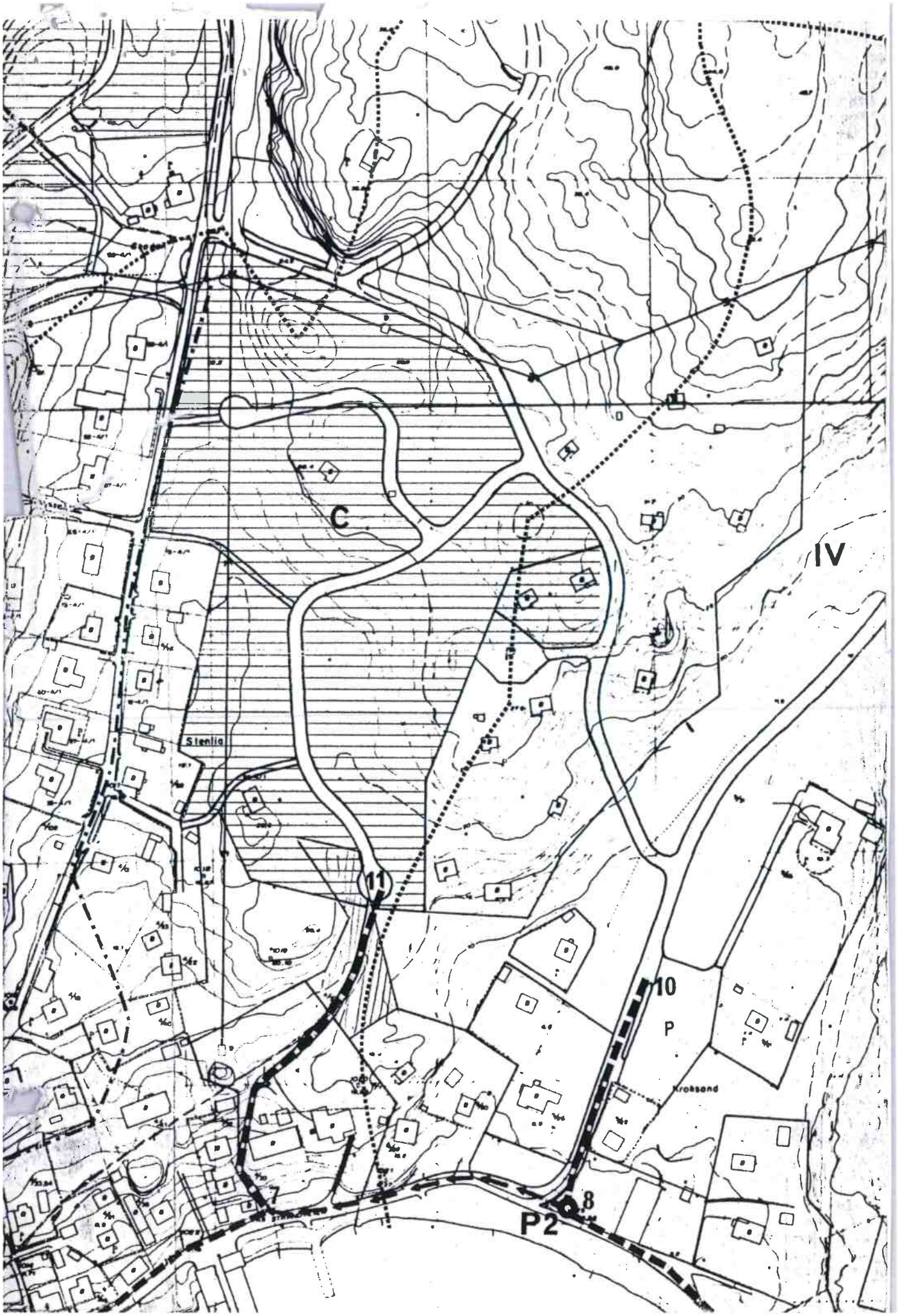
C
IV
Stenlia
11
10
P
Kroksand
7
8
P2

Kartverket

STAVLUND AS
KIRKEBRYGGA 4
1607 FREDRIKSTAD

Bestiller: info@ambita.com
Deres referanse: Ingeborg Holten Hjemdal 192250024
Vår referanse: 3717649/26098037
Bestilling: C3 2025-04-02 (7) 124

Dato
02.04.2025

Kopi av dokument fra vårt arkiv

Dere har bedt om en bekreftet kopi av følgende dokument fra arkivet:

Dok.nr.:	Embete:	Registrert:	Rettsstiftelse:
3256	86	22.3.2001	FESTEKONTRAKT FESTEKONTRAKT - VILKÅR

Dokumentet er registrert på blant annet følgende eiendom:

Knr.	Gnr.	Bnr.	Fnr.	Snr.
3110 HVALER	4	186	258	0

[X] Dokumentet følger vedlagt.

[ ] Dokumentet følger ikke vedlagt. Vi kan ikke finne det i vårt arkiv.

Det finnes mye nyttig informasjon på våre nettsider www.tinglysing.no. På https://seeiendom.kartverket.no er det mulig å se hva som er tinglyst i grunnboken. Ta også gjerne kontakt med vårt kundesenter på telefon 32 11 80 00. Kundesenteret er åpent alle hverdager fra klokken 09.00 til 15.00.

Med hilsen
Statens kartverk Tinglysing

Statens kartverk Tinglysing, Tinglysing - fast eiendom
Besøksadresse: Kartverksveien 21 Hønefoss, Postadresse: Postboks 600 Sentrum, 3507 Hønefoss
Telefon: 32 11 80 00 Telefax: 32 11 88 01
E-post: tinglysing@kartverket.no Organisasjonsnummer: 971 040 238

Egenerklæring

TINGLYST
22 MARS 2001
FREDRIKSTAD BYRETT
DAGBOKNR 3256

Festekontrakt

Opplysningene i feltene 1-7 registreres i grunnboken.

1. Eiendommen(e)

Kommunenr.	Kommunenavn	Gnr.	Bnr.	Festenr.	Underfestenr.
	Hvaler	4	186	258	

Beskaffenhet
[ ] 1 Bebygd [1] [X] 2 Ubebygd

Hva skal grunnen brukes til?
[X] B Bolig-eiendom [ ] F Fritids-eiendom [ ] V Forretn./kontor [ ] I Industri [ ] L Landbruk [ ] K Off. vei [ ] A Annet

2. Bortfestes av

Fødselsnr./Org.nr. (11/9 siffer) [2]	Navn	Ideell andel
	Randi Eilertsen	1/3
	Anne Eilertsen	1/3
	Turid Eilertsen	1/3

3. Til

Fødselsnr./Org.nr. (11/9 siffer) [2]	Navn	Ideell andel
	Reidun Johansen	

Doknr: 3256 Tinglyst: 22.03.2001 Emb. 086
STATENS KARTVERK FAST EIENDOM

4. Festeavgift pr. år

Kr. 4.400

5. Festetid

Antall år	Regnet fra – dato
	30.11.2054

6. Panterett for festeavgiften [3]

Bortfesteren har panterett i festeretten og bygninger på tomten for inntil 3 års forfalt festeavgift.

Bortfesterens panterett skal ha 1. prioritet/prioritet etter

7. Supplerende tekst [4]

Obs! Her påføres kun opplysninger som skal og kan tinglyses

Festeren har rett til fornyelse for ytterligere 30 år. Festeren kan ikke motsette seg at det over den ubebygde del av tomten føres ledninger for vann, kloakk, strøm og kabel-TV for andre tomter i området og til anlegg for felles benyttelse for området, helt eller delvis.
Festeren kan ikke grave brønn på tomten.

Noter:
1) Det må utstedes skjøte på bebyggelsen dersom denne skal overdras samtidig.
2) Det er Enhetsregisterets organisasjonsnummer som skal nyttes.
3) Dersom intet sies her har man lovfestet pant for 3 års forfalt festeavgift iht. tomtefesteloven (§ 12).
4) Det er bare rettsstiftelser som skal (og kan) tinglyses som skal inn her. Som eksempel nevnes eventuelle begrensninger i retten til overdragelse av festeretten.

Nr. 44 Forlag: Sem & Stenersen Prokom AS, Oslo 9-95

8. Rettigheter og vilkår

Festekontrakten er i samsvar med: (sett X)	[X] Kartforretning/målebrev	Datert	
	[ ] Attest etter delingsloven § 2-6 fra kommunen	Datert	hvoretter tomten er påvist på kart eller i marka.
Innløsningsrett (sett X)	[ ] Festeren har rett til å innløse tomten etter ..... år, eller ved utløpet av festetiden, etter tomtens verdi på innløsningstiden med fradrag for påkostninger av festeren eller hans forgjenger, og forøvrig etter bestemmelser i lov om tomtefeste. I tilfelle partene ikke blir enige om innløsningsprisen, fastsettes denne etter bestemmelser i lov om tomtefeste. § 11.		
	[X] Festeren har ikke innløsningsrett. En eventuell forlengelse av festet skjer etter avtale mellom partene etter bestemmelsene i §§ 9 og 11 i lov om tomtefeste.		
Overdragelse og pantsettelse	Festeren har rett til å overdra og pantsette festeretten. Pantsettelsen av festeretten skal skje sammen med alle festerens rettigheter samt bygninger som er eller blir oppført, jf. tomtefesteloven § 17 og panteloven § 2 - 3. De rettigheter og plikter som er tillagt partene går ved overdragelse over på deres rettsetterfølgere. NB! Begrensninger i retten til overdragelse føres opp under felt 7 på første side.		
Vilkår til fordel for panthavere	Så lenge det løper lån med pant i festeretten skal: a. festekontrakten ikke løpe ut, selv om kortere festetid er avtalt, b. tomten ikke kunne forlanges ryddiggjort, c. bortfesteren bare ha prioritet for inntil ett års forfalt festeavgift, foruten retten til framtidig avgift, med prioritet foran panthaverne.		
Omkostninger	Utgifter i forbindelse med tomten og festekontrakten dekkes av: Festeren (herunder gebyr for kartforretning/oppmåling, pristakst, dokumentavgift og tinglysingsgebyr og eventuell tariffmessig meglerprovisjon).		
Tvister etc.	Eventuelle tvister som måtte utspringe av denne festekontrakt avgjøres etter bestemmelser i lov om tomtefeste, som gjelder helt ut for denne kontrakt. Den rettskrets som eiendommen ligger i vedtas som verneting. Det er en forutsetning for denne festekontrakt at festeren får konsesjon dersom bortfesteren er konsesjonspliktig.		
Øvrige rettigheter og vilkår (som ikke skal tinglyses	Asfaltering av veiene vil bli utført når boligfeltet er ferdig utbygd eller når kommunale myndigheter gir lovlig pålegg om utførelse. Dersom det i reguleringsplanen for området eller naboområdet er hvealer regulert til fritidsboler, og dette av utleier ønskes regulert til andre formål, skal gjennomføringen av slik omregulering og bruk kunne skje uten hinder fra festeren.		

Denne festekontrakten er utstedt i 2 eksemplarer, ett til hver av partene.

9. Underskrifter

Sted, dato

Bortfesters underskrift	Gjentas med maskin eller blokkbokstaver
Randi Eilertsen	RANDI EILERTSEN
Turid Eilertsen	TURID EILERTSEN
Anne Eilertsen	ANNE EILERTSEN

Sted, dato 29/01-2001

Festers underskrift	Gjentas med maskin eller blokkbokstaver
Reidun Johansen	REIDUN S. JOHANSEN

Egenerklæring

TINGLYST
22 MARS 2001
FREDRIKSTAD BYRETT
DAGBOKNR 3256

Festekontrakt

Opplysningene i feltene 1-7 registreres i grunnboken.

Rett kopi bekreftes

STATENS KARTVERK

1. Eiendommen(e)

Kommunenr.	Kommunenavn	Gnr.	Bnr.	Festenr.	Underfestenr.
	Hvaler	4	186	258	

Beskaffenhet
☐ 1 Bebygd [1] ☒ 2 Ubebygd

Hva skal grunnen brukes til?
☒ B Bolig-eiendom ☐ F Fritids-eiendom ☐ V Forretn./kontor ☐ I Industri ☐ L Landbruk ☐ K Off. vei ☐ A Annet

2. Bortfestes av

Fødselsnr./Org.nr. (11/9 siffer) [2]	Navn	Ideell andel
	Randi Eilertsen	1/3
	Anne Eilertsen	1/3
	Turid Eilertsen	1/3

3. Til

Fødselsnr./Org.nr. (11/9 siffer) [2]	Navn	Ideell andel
	Reidun Johansen	

4. Festeavgift pr. år

Kr. 4.400

5. Festetid

Antall år	Regnet fra – dato
	01.02.2001 — 30.11.2054

6. Panterett for festeavgiften [3]

Bortfesteren har panterett i festeretten og bygninger på tomten for inntil 3 års forfalt festeavgift.

Bortfesterens panterett skal ha 1. prioritet/prioritet etter

7. Suppierende tekst [4]

Obs! Her påføres kun opplysninger som skal og kan tinglyses

Festeren har rett til fornyelse for ytterligere 30 år. Festeren kan ikke motsette seg at det over den ubebygde del av tomten føres ledninger for vann, kloakk, strøm og kabel-TV for andre tomter i området og til anlegg for felles benyttelse for området, helt eller delvis.
Festeren kan ikke grave brønn på tomten.

Noter:
1) Det må utstedes skjøte på bebyggelsen dersom denne skal overdras samtidig.
2) Det er Enhetsregisterets organisasjonsnummer som skal nyttes.
3) Dersom intet sies her har man lovfestet pant for 3 års forfalt festeavgift iht. tomtefesteloven (§12).
4) Det er bare rettsstiftelser som skal (og kan) tinglyses som skal inn her. Som eksempel nevnes eventuelle begrensninger i retten til overdragelse av festeretten.

Nr. 44 Forlag: Sem & Stenersen Prokom AS, Oslo 9-95

8. Rettigheter og vilkår

Festekontrakten er i samsvar med: (sett X)	[X] Kartforretning/målebrev	Datert	
	[ ] Attest etter delingsloven § 2-6 fra kommunen	Datert	hvoretter tomten er påvist på kart eller i marka.
Innløsningsrett (sett X)	[ ] Festeren har rett til å innløse tomten etter ..... år, eller ved utløpet av festetiden, etter tomtens verdi på innløsningstiden med fradrag for påkostninger av festeren eller hans forgjenger, og forøvrig etter bestemmelser i lov om tomtefeste. I tilfelle partene ikke blir enige om innløsningsprisen, fastsettes denne etter bestemmelser i lov om tomtefeste, § 11.		
	[X] Festeren har ikke innløsningsrett, En eventuell forlengelse av festet skjer etter avtale mellom partene etter bestemmelsene i §§ 9 og 11 i lov om tomtefeste.		
Overdragelse og pantsettelse	Festeren har rett til **å overdra og pantsette** festeretten. Pantsettelsen av festeretten skal skje sammen med alle festerens rettigheter **samt bygninger som er** eller blir oppført, jf. tomtefesteloven § 17 og panteloven § 2 - 3. De rettigheter og plikter som er tillagt partene går ved overdragelse over på deres rettsetterfølgere. **NB!** Begrensninger i retten til overdragelse føres opp under felt **7** på første side.		
Vilkår til fordel for panthavere	Så lenge det løper lån med pant i festeretten skal: **a.** festekontrakten ikke løpe ut, selv om kortere festetid er avtalt, **b.** tomten ikke kunne forlanges ryddiggjort, **c.** bortfesteren bare ha prioritet for inntil ett års forfalt festeavgift, foruten retten til framtidig avgift, med prioritet foran panthaverne.		
Omkostninger	Utgifter i forbindelse med tomten og festekontrakten dekkes av: Festeren		
	(herunder gebyr for kartforretning/oppmåling, pristakst, dokumentavgift og tinglysingsgebyr og eventuell tariffmessig meglerprovisjon).		
Tvister etc.	Eventuelle tvister som måtte utspringe av **denne festekontrakt avgjøres etter bestemmelser** i lov om tomtefeste, som gjelder helt ut for denne kontrakt. Den **rettskrets som eiendommen ligger** i vedtas som **verneting.** Det er en forutsetning for denne festekontrakt at festeren får konsesjon dersom bortfesteren er **konsesjonspliktig.**		
Øvrige rettigheter og vilkår (som **ikke** skal tinglyses	Asfaltering av veiene vil bli utført når boligfeltet er ferdig utbygd eller når kommunale myndigheter gir lovlig pålegg om utførelse. Dersom det i reguleringsplanen for området eller nabo-området er arealer regulert til friarealer, og dette av utleier ønsker regulert til andre formål, skal gjennomføringen av slik omregulering og bruk kunne skje uten hinder fra festeren.		

Denne festekontrakten er utstedt i 2 **eksemplarer,** ett til hver av partene.

9. Underskrifter

Sted, dato	
Bortfesters underskrift Randi Eilertsen Turid Eilertsen Anne Eilertsen	Gjentas med maskin eller blokkbokstaver RANDI EILERTSEN TURID EILERTSEN ANNE EILERTSEN
Sted, dato 29/01-2008	Reidun Johansen
Festers underskrift	Gjentas med maskin eller blokkbokstaver REIDUN S. JOHANSEN

STATENS KARTVERK

STAVLUND

Festeavtale på Peremyra 11, 4/186/258/0 i Hvaler kommune - 192250024

Vi har mottatt salgsoppdrag på ovennevnte eiendom tilhørende:
Selger: Marte Aleksandersen.

I forbindelse med utarbeidelse av salgsoppgave er vi i medhold av Lov om eiendomsmegling pålagt å innhente og kontrollere vesentlig informasjon om boligen som skal selges.

Vi ber i den forbindelse om følgende opplysninger vedr. festeavtalen:

Festeavgift for inneværende år	Kr. 6.400
Festeavgift faktureres pr.: (Måned/Kvartal/Halvår/år)	Pr. år
Når skal festeavgiften reguleres neste gang? (År)	01.02.2031
Når ble festeavgiften regulert sist? (År)	01.02.2021
Festeavgiften er regulert iht.: *Vennligst spesifiser hvilken regulering som ble benyttet (KPI eller markedsverdi ev. annen regulering)*	KPI
Har grunneier/frembortfester rett til å oppjustere festeavgiften ved eierskifte? (hjemlet i lov/Avtale) **Hvis ja, hva blir ny festeavgift?**	Nei
Er det mulighet til/gitt tilbud om innløsning av tomten? Hvis ja, til hvilken pris?	Nei
Er det bestemmelser om forkjøpsrett i festekontrakten? Hvis ja, kan det være aktuelt å benytte seg av denne forkjøpsretten?	Nei
Er nåværende fester ajour med innbetaling av festeavgift? JA/NEI	Nei (faktura med forfall 10.3.25 er sendt – for perioden 1.2.25-31.1.206)
Hvis nei, hvilket beløp er utestående?	Kr 6.400
Hvilket kontonummer skal festeavgiften settes inn på?	9680.01.44199
Ev. andre opplysninger som har betydning for festeforholdet/transporten?	Vi er ikke grunneiere, men frembortfestere.
Har frembortfester/grunneier rett til å kreve eierskiftegebyr ved overdragelser? Eierskiftegebyr kr? Kontonummer for betaling?	Ja. Kr. 2.000 9680.01.44199
Kontaktinformasjon ved restansesjekk ved overtagelse av festetomten	Randi Eilertsen 9756 9066 randi-ei@online.no
Foreligger det andre avtaler enn den tinglyste festekontrakten?	Nei, ikke meg bekjent.
Kreves det samtykke til overdragelse fra frembortfester ?	Nei
Ved krav til samtykke, har grunneier BankID for e-signaturer på skjøtet?	

Vi ber også om å få oversendt kopi av gjeldende festekontrakt og eventuelle andre viktige avtaler.

Opplysningene bes returnert snarest mulig, gjerne på e-post til undertegnede. Så snart eiendommen er solgt vil du bli orientert om ny eier.

På forhånd takk!

Med vennlig hilsen
STAVLUND AS

Jonas Strand Mikalsen
Eiendomsmeglerfullmektig mnef
Mobil: +47 94 16 90 89
E-post: jonas.strand.mikalsen@stavlund.no

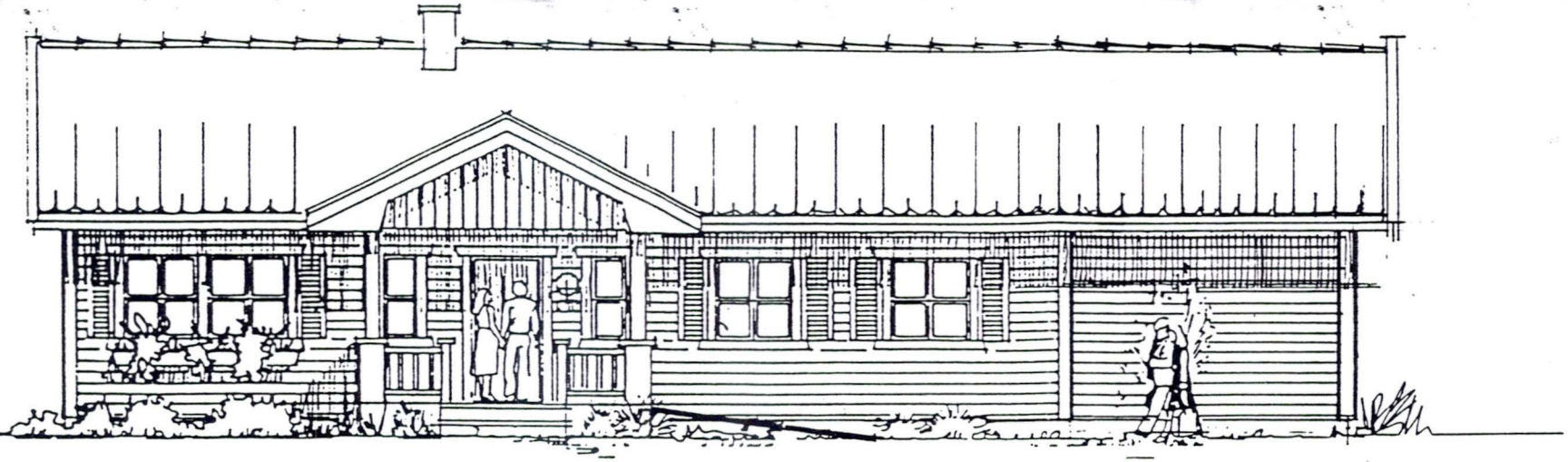

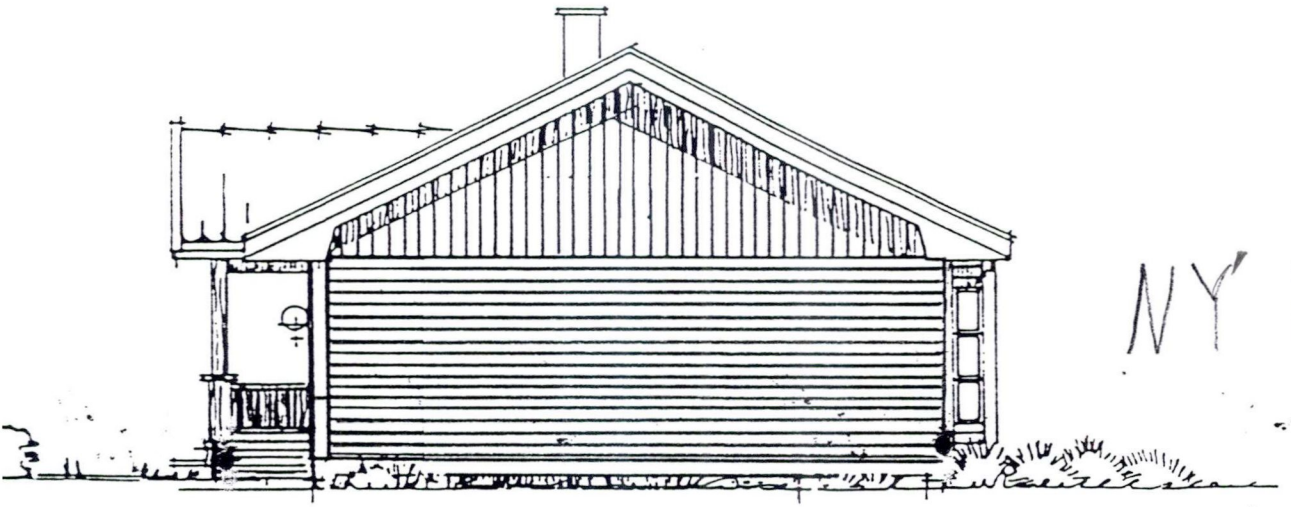

HVALER KOMMUNE

Sak.nr. | Dok.

- 8 FEB. 2002

Saksbehandler: | KOPI

Ark.kode | Beh.

Unnt. off.

NY FASADE

Godkjent byggesak

dato 11/2-02 sign WS

Hvaler kommune

19.0

04.

Kunde:

Reidun Johansen

Dat

FA

AREAL	BRA m2	FAKT.	BA m2
Kjeller 1-Etasje 2-etasje	108,2	0,2 1,0 0,6	108,2
Sum			
Brutto Grunnflate: 116,2 m2			

Bebygd areal =153,5 m2.

TU= 153,5X100% /1079,37 =14,2 %

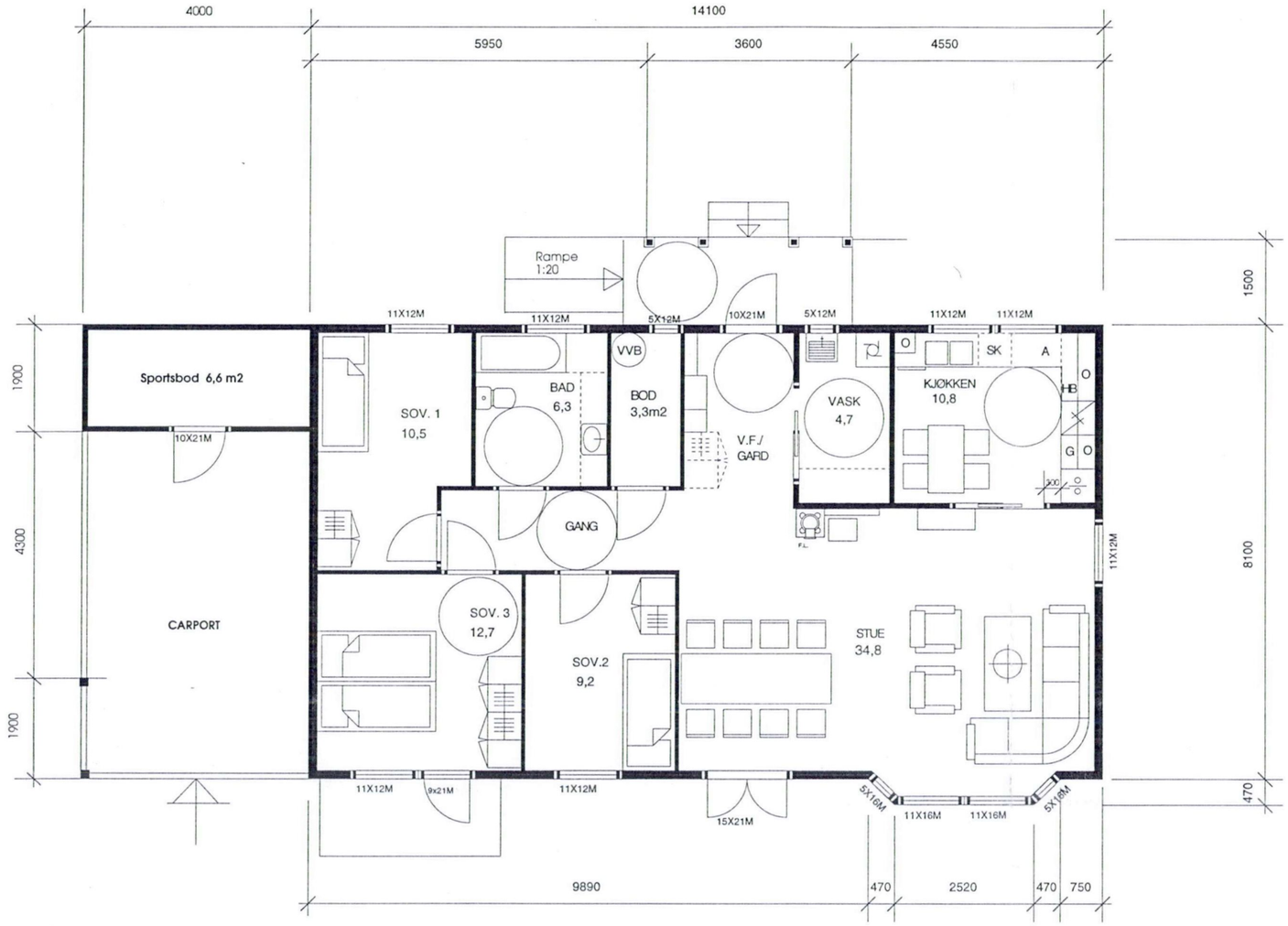

PLAN 1. ETASJE

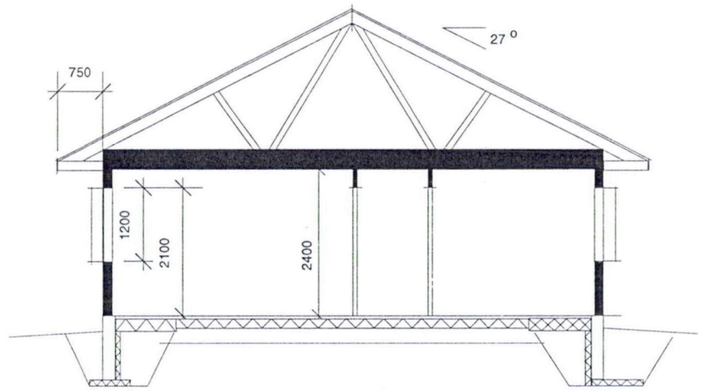

SNITT

Godkjent byggesak
dato 23/5-01 sign. PoR
Hvaler kommune

19.03.01: KUNDETILPASSET.
01.07.98, 04.01.99
REV: 1.9.96 , 20.11.96

Kunde: Reidun Johansen Byggeadresse; Skovlyfeltet, Gnr. 4 Bnr.1 Hvaler kommune	Dato: 06.06.96	Sign.: Ø.Rasch
	PLAN/SNITT	IDÉ 141B
	Målestokk 1:100	Arkivnr.: 6978
Firma: Østlandshus as, Moss	heggheims arkitektkontor A/S meieriveien 15, postboks 12, 2340 LØTEN telefon 625 90 519 / telefax 625 92 170	

DENNE TEGNING ER VÅR EIENDOM OG MÅ IKKE BENYTTES, ENDRES ELLER KOPIERES UTEN VÅR TILLATELSE. Jfr. LOV OM OPPHAVSRETT TIL ÅNDSVERK

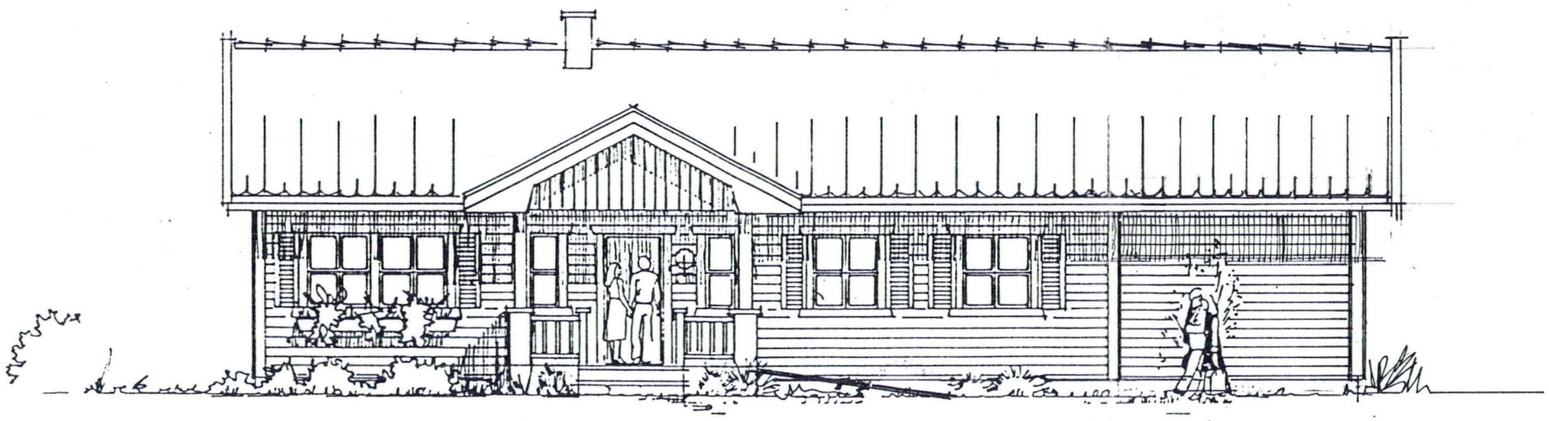

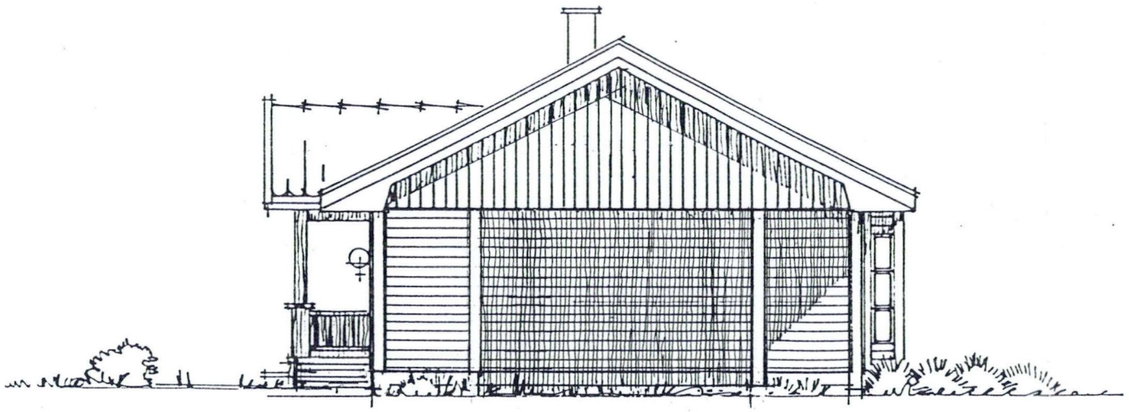

FASADER

Godkjent byggesak
dato 29/5-01 sgn. PoR
Hvaler kommune

19.03.01: KUNDETILPASSET.
04.01.99

Kunde: Reidun Johansen Byggeadresse; Skovlyfeltet, Gnr. 4 Bnr.1 Hvaler kommune.	Dato: 06.06.96	Sign.: Ø.Rasch
	FASADER	IDÉ 141B
	Målestokk 1:100	Arkivnr.: 6978
Firma: Østlandshus as, Moss	heggheims arkitektkontor A/S meieriveien 15, postboks 12, 2340 LØTEN telefon 625 90 519 / telefax 625 92 170	

DENNE TEGNING ER VÅR EIENDOM OG MÅ IKKE BENYTTES, ENDRES ELLER KOPIERES UTEN VÅR TILLATELSE. Jfr. LOV OM OPPHAVSRETT TIL ÅNDSVERK

D-1



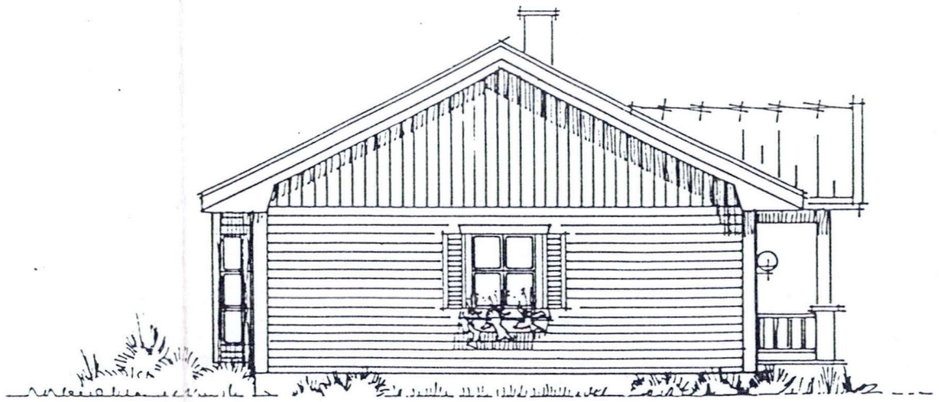

19.03.01: KUNDETILPASSET.

04.01.99

Kunde: Reidun Johansen Byggeadresse; Skovlyfeltet, Gnr. 4 Bnr.1 Hvaler kommune.	Dato: 06.06.96	Sign.: Ø.Rasch
	FASADER	IDÉ 141B
	Målestokk 1:100	Arkivnr.: 6978
Firma: **Østlandshus as, Moss**	heggheims arkitektkontor A/S meieriveien 15, postboks 12, 2340 LØTEN telefon 625 90 519 / telefax 625 92 170	

DENNE TEGNING ER VÅR EIENDOM OG MÅ IKKE BENYTTES, ENDRES ELLER KOPIERES UTEN VÅR TILLATELSE. Jfr. LOV OM OPPHAVSRETT TIL ÅNDSVERK

Godkjent byggesak
dato 29/5-01 sign. PoR
Hvaler kommune

FASADER



VEST

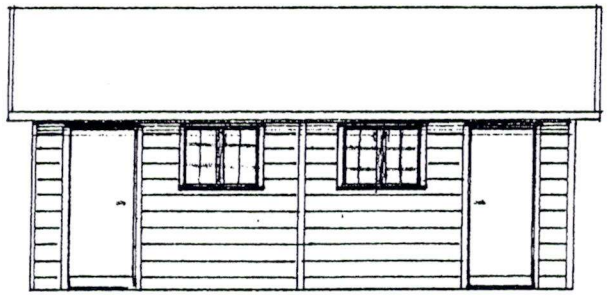

SYD

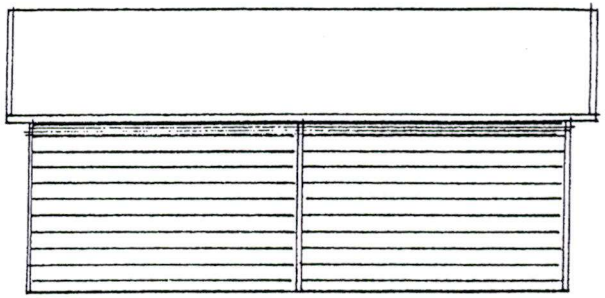

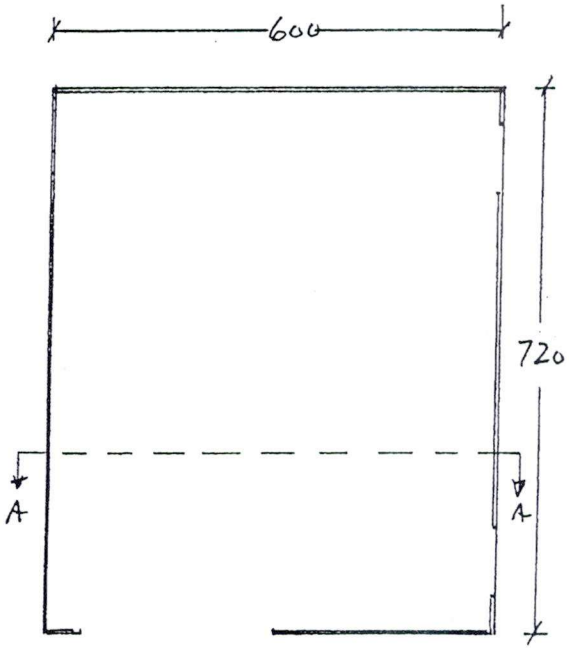



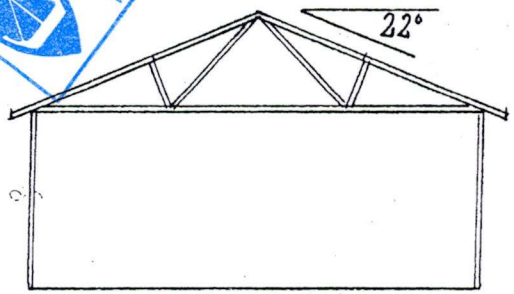

SNITT A-A.

Godkjent byggesak
Dato
sign.
Hvaler kommune

TILTAKSH.	KNUT KIRKERUD
MÅL. 1:100	PLAN FASADER SNITT
LEV.	

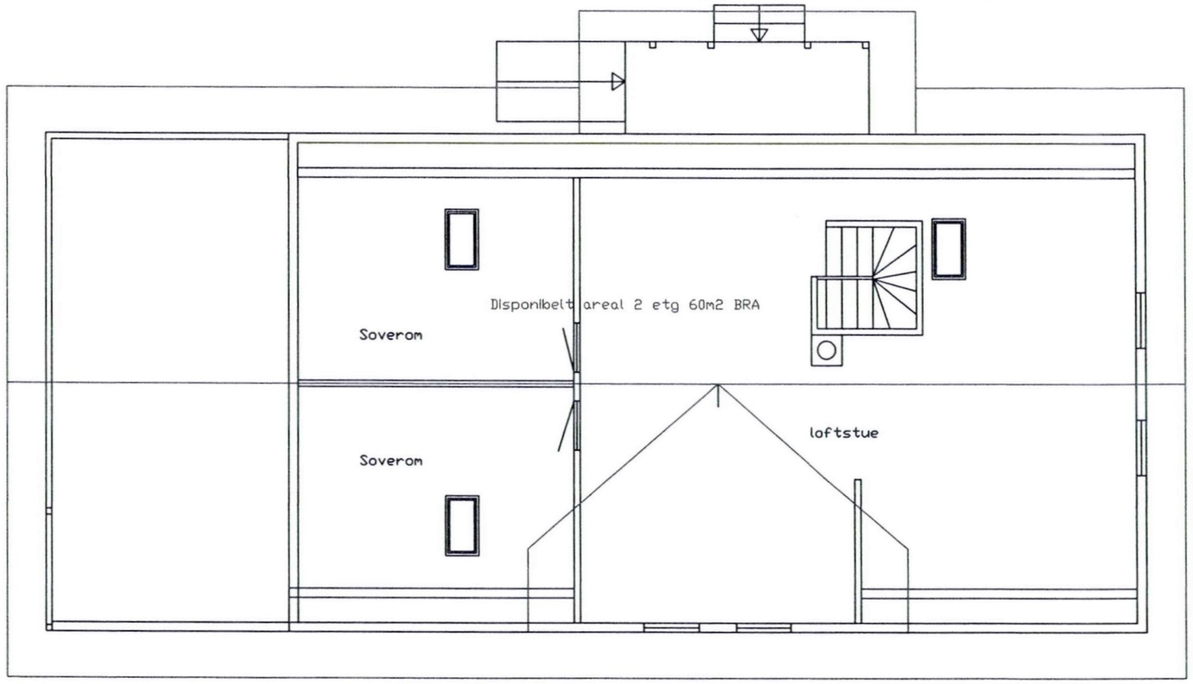

Plan loftsetasje

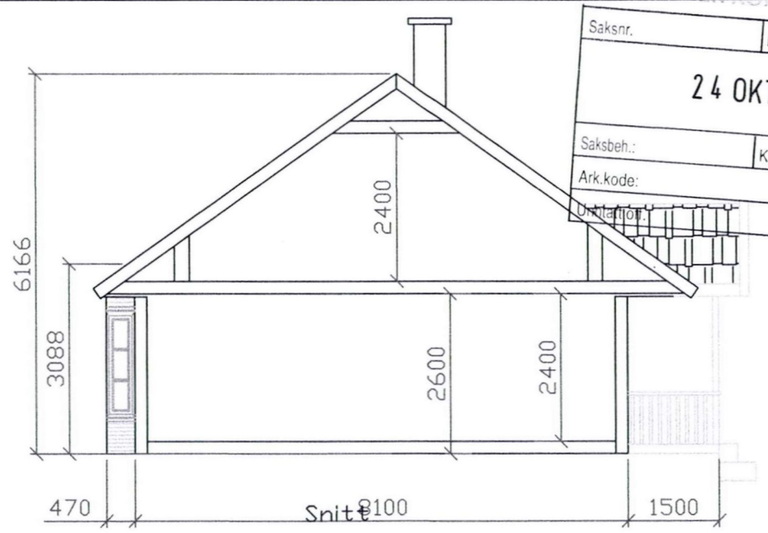

Snitt

Saksnr. DOK
24 OKT 2008
Saksbeh.: KOPI
Ark.kode:
Dokumentnr.:

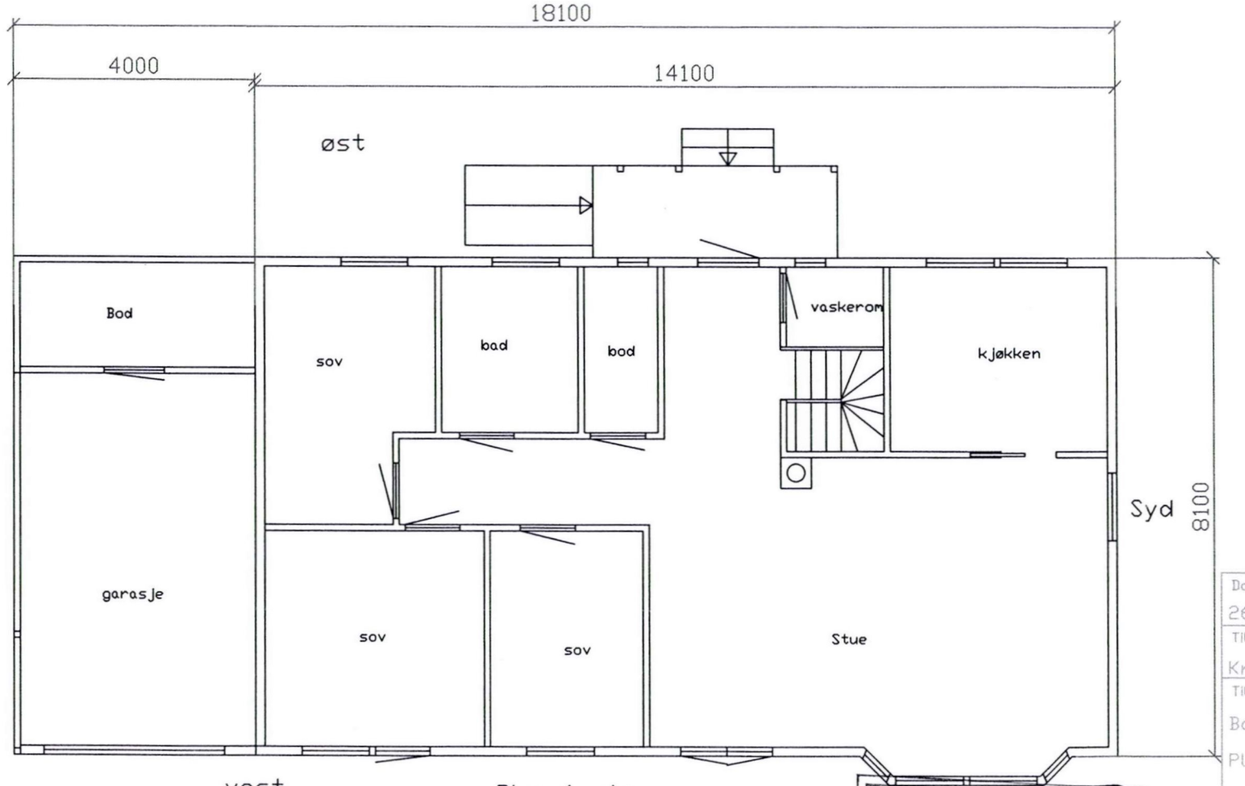

Plan 1 etg



Godkjent byggesak
Dato 5/11-08 sign.
Hvaler kommune

Dato	Konstr/Tegnet	Godkjent	Målsetting	Firmanavn
26.08.08	Olelu		1 : 100	Hvaler Byggservice as
Tiltakshaver: Knut Kirkerud				
Tiltak: Bolig Peremyra 11 1680 Skjærhalden Plan og snitt Ombygging av takkonstruksjon				Erstatning for: Revidert 20.10.08 Erstattet av: plan loft Tegningsnummer: 3450/08
Henvisning		Beregning: NBI		Filnavn: D:\Dak\Autocad lt 98\Tegning

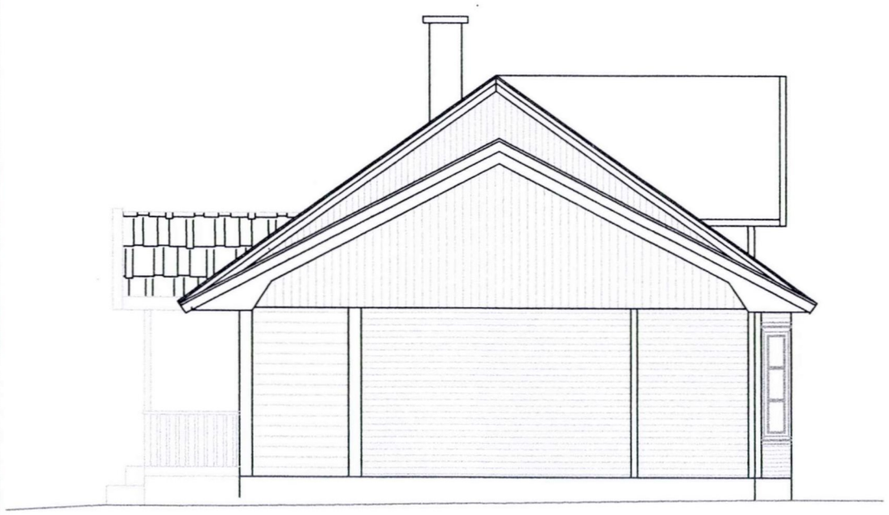

nord

Vest

Saksnr.	DOK
24 OKT 2008	
Saksbeh.:	KOPI
Ark.kode:	
Unntatt off.	

øst

syd

Godkjent byggesak
Dato 5/11-08 sign. Eg
Hvaler kommune

Dato	Konstr/Tegnet	Godkjent	Målsetting	Firmanavn
26.08.08	Olelu		1 : 100	Hvaler Byggservice as
Tiltakshaver: Knut Kirkerud				
Tiltak: Bolig Peremyra 11 1680 Skjærhalden Fasader Ombygging av takkonstruksjon				Erstatning for: Revidert 20.10.08 / Erstattet av: plan loft Tegningsnummer: 3450/08
Henvisning		Beregning: NBI		Filnavn: D:\Dak\Autocad lt 98\Tegning

Hvaler kommune

1680 Skjærhallen
Sentralbord: **69375000**
Telefaks: **69375001**

Østlandshus as

Jeløygt. 8

1531 MOSS

Dato, 28.10.2002

Kopi:
Hvaler Likningskontor

Vår ref: **01/01136 - 6/Teknisk/POR/4/186/258**
Tidl ref:

1	09.05.2001	Reidun Johansen	
2	29.05.2001	Reidun Johansen	101136 - 2 / TEK / POR /
3	08.02.2002	Reidun Johansen	
4	11.02.2002	Reidun Johansen	101136 - 4 / TEK / POR /
5	25.10.2002	Østlandshus as	
6	28.10.2002	Østlandshus as	101136 - 6 / TEK / POR /

Midlertidig brukstillatelse

Vedtak: BY 324/02

Etter fullmakt.

Eiendom: Gnr 4 bnr 186 fnr 258, Skovly, Skjærhalden

Arbeidets art: Nybygg
Tiltakets art : Bolig

Saksbeskrivelse:
Det anmodes 14.10.02 fra ansvarlig søker Østlandshus AS, om midlertidig brukstillatelse for bolig på ovennevnte eiendom i tråd med tidligere innvilget byggetillatelse BY - 180/01 av 29.05.01 og BY - 050/02 av 11.02.02.

Hjemmelsgrunnlag:
Tillatelsen er gitt etter fullmakt i samsvar med kommuneloven i kommunestyresak 20/95, og etter bestemmelsene i plan- og bygningslovens § 99 nr 2 og 3.

Vurdering:

Vedtak:
I medhold av Plan- og bygningslovens § 99 nr 2 og 3 gis med dette midlertidig brukstillatelse for bolig på eiendommen gnr 4 bnr 186 fnr 258, jfr byggetillatelse i vedtak BY- 180/01 og BY- 050/02 og begjæring om brukstillatelse av 14.10.02 med bindende kontrollerklæring.

Ferdigattest skal begjæres når manglene som følger av kontrollerklæringene er utbedret.

Vedlagt følger faktura for behandling av ferdigattest, kr 500,-.

Med hilsen

Bernt Erik Larsen
plan- og miljøsjef

Per Otto Rød
saksbehandler

Hvaler kommune

1680 Skjærhallen
Sentralbord: 69375000
Telefaks: 69375001

Hvaler Byggservice as

Dato: 07.04.2009

1680 SKJÆRHALDEN

Kopi til:
Knut kirkerud Peremyra 11 1680 SKJÆRHALDEN

Vår ref: **2008/1638 - 2864/2009/BS/NIEG/4/186/258**
Tidl ref:
Journalposter

0	U	Svar på ferdigmelding ombygging av takkonstruksjon, eiendom 4/186/258, Kirkeøy - ferdigattest er gitt	Hvaler Byggservice as
1	I	Ombygging av takkonstruksjon, søknad till. til tiltak	Knut Kirkerud
2	U	Ombygging av takkonstruksjon, eiendom 4/186/258, Kirkeøy - foreløpig svar	Hvaler Byggservice AS
3	I	Reviderte Plantegninger av loftsplanet	Hvaler byggservice AS
4	U	Svar på søknad om påbygg takkonstruksjon, eiendom 4/186/258, Kirkeøy	Hvalr Beyggservice AS
5	I	Ferdigmelding og kontrollerklæring	Hvaler Byggservice as

Svar på ferdigmelding ombygging av takkonstruksjon, eiendom 4/186/258, Kirkeøy - ferdigattest er gitt

Vedtak: Adm. Bygge- og delesaker - BY 117/09

Avgjort etter fullmakt.

Eiendom: **Gnr./bnr./fnr: 4/186/258**
Byggets art: **Helårsbolig**
Tiltakets art : **påbygg**

Saksbeskrivelse:
Det anmodes fra ansvarlig søker/utførende. Hvaler Byggservice AS, om ferdigattest for oppføring av påbygg/endring av takkonstruksjon i tråd med tidligere innvilget byggetillatelse av5.11.2008.

Hjemmelsgrunnlag:
Tillatelsen er gitt etter fullmakt i samsvar med kommuneloven i kommunestyresak 53/05 og vedtak i saksnummer 05/2720 datert 21.11.2005, og etter bestemmelsene i plan- og bygningslovens § 99 nr 1.

Vurdering:
I henhold til anmodning om ferdigattest og tilsendte kontrollerklæring har sluttkontrollen ikke avdekket feil og mangler ved fagområder som hindrer ferdigattest.

Vedtak:

I medhold av Plan- og bygningslovens §99 nr 1 innvilges med dette ferdigattest for oppføring av påbygg på eiendom gnr./bnr./fnr: 4/186/258 i tråd med byggetillatelse i vedtak av 5.11.2008 og anmodning om ferdigattest av 30.3.2009 og fremlagt kontrolldokumentasjon. Tiltaket skal brukes i samsvar med omsøkte formål og innvilget tillatelse.

Det er klageadgang på vedtaket. Klagefrist er tre uker og orientering om klageadgang ligger ved,
Faktura for behandling av ferdigattest, kr 670,-. vil bli ettersendt.

Med hilsen

Per Otto Rød
(etter fullmakt)
Leder for byggesaksavdelingen

Einar G Nilsen
rådgiver

Hvaler kommune

Eiendomsopplysninger

Knr-Gnr/bnr/fnr/snr
3110-4/186/258/0

26. februar 2025

Kommunale pålegg

Det er ikke kjent at det er knyttet kommunale pålegg til denne eiendommen.

EIENDOMSINFORMASJON FRA KOMTEK

3110 Hvaler - 4/186/258/0

Eierrepresentant: Storvik Sigrund v/etterlatte

Regningsmottaker: Storvik Sigrund v/etterlatte

OPPLYSNINGER FRA MATRIKKELEN

Type	Festegrunn	Bruksnavn		Grunnforurensing	Nei
Kommune	3110 Hvaler	Tinglyst	Ja	Har festegrunner	Nei
Gårdsnr	4	Seksjonert	Nei	Punktfeste	Nei
Bruksnr	186	Oppgitt areal	1079 m2	Kulturminne	Nei
Festenr	258	Beregnet areal	1078,5 m2		
Seksjonsnr	0				

ADRESSER

(Antall: 1)

Adresse	Peremyra 11	Tilleggsnavn		Kirkesogn	Hvaler
	1680 SKJÆRHALDEN	Grunnkrets	Skjærhalden østre	Valgkrets	Østre

BYGNINGER

(Antall: 1)

Bygningsnr.	Type	Status	Næringsgruppe	Bygningsendring	Bruksareal
21734357	Enebolig	Ferdigattest	Bolig		108

TINGLYSTE EIERE

(Antall: 4)

Eier	Adresse	Postnr/Sted	Eierandel	Rolle
EILERTSEN RANDI	STRANDVEIEN 38	1680 SKJÆRHALDEN	1/3	Fester
STORVIK SIGRUND			1/1	Framfester
EILERTSEN TURID	MOLVIKVEIEN 2	1746 SKJEBERG	1/3	Fester
EILERTSEN ANNE	POSTBOKS 55	1682 SKJÆRHALDEN	1/3	Fester

KOMMUNALE AVGIFTER I KOMTEK

Vare		Grunnlag	Enhetspris	Fra	Andel	Korr%	Årsbeløp inkl. mva
210	Vann årsgebyr privat	1,00 stk	kr 2 536,00	01.02.2025	1/1	0	kr 3 170,00
310	Avløp årsgebyr privat	1,00 stk	kr 2 736,00	01.02.2025	1/1	0	kr 3 420,00
501	Branntilsyn en etg	1,00 stk	kr 320,00	01.02.2025	1/1	0	kr 320,00
110	Renovasjon privat	1,00 stk	kr 3 896,00	01.02.2025	1/1	0	kr 4 870,00
61	Eiendomsskatt privat	4 423 300,00 prom	kr 2,10	01.02.2025	1/1	0	kr 9 288,00
309	Avløp antatt forbruk	15,00 m3	kr 51,30	01.02.2025	1/1	0	kr 962,00
209	Vann antatt forbruk	15,00 m3	kr 36,22	01.02.2025	1/1	0	kr 679,00
							kr 22 709,00

VANNMÅLERE

Målernummer	Prosent vann	Prosent avløp	Type avlesning	Avlesningdato	Forbruksår	Forbruk	Målerstand
77728926	100	100	Årsavlesning - Ekstern kilde	7.1.2025	2024	15	369

Hvaler Kommune

Megleropplysninger

Fredrikstad brannvesen, avd. Boligtilsyn
12. februar 2025

Opplysninger fra Fredrikstad brannvesen

Eiendomsopplysninger:

Gnr.:	**4**	Bnr.:	**186**	Fnr.:	**258**	Snr.:	
Adresse:		**Peremyra 11**					

Beskrivelse av dette produktet:
WI01061700 Opplysninger fra Fredrikstad brannvesen

Opplysninger om at bygg omfattes av bestemmelsene i brannvernlovens §13, og om det er foretatt branntilsyn og kontroll med piper/ildsteder som har resultert i rapport og eventuelt pålegg.
Kopi av rapporter og opplysninger om pålegg vedlegges.

Fyringsanlegg, tilsyn	Ja:		Nei:	***X***	Sist tilbud, dato: 10.05.2022	
Er det registrert pålegg / mangler vedrørende piper og ildsteder?	Ja:		Nei:		Ukjent:	***X***
Røykløp feid/ sjekket	Ja:	***X***	Nei:		Sist feiing, dato: 06.12.2022	

Med vennlig hilsen

Stian Christoffersen
Avdelingsleder
Fredrikstad brannvesen, avd. Boligtilsyn
Telefon: 915 16 004

Hvaler kommune
Meglerinformasjon

Storvik Sigrund v/etterlatte

Peremyra 11

1680 Skjærhalden

Adresse:	Peremyra 11 (H - 1 - 1)	**Dato:**	12.02.2025
Bygningsnr:	21734357	**Saksreferanse:**	
Eiendom:	4 / 186 / 258 / 0	(bes oppgitt ved svar)	
Antall røykløp:	1	**Vår referanse:**	Cate Eriksen
Antall ildsted:	1	**Avtale nr:**	92907
Tilsyn:	Ikke utført 10.05.2022		
Hyppighet:	Hvert 6. år		

Følgende avvik/ anmerkninger er registrert hos Hvaler/ Fredrikstad kommune på overnevnte eiendom. Brannvesenets kontroll er utført i forbindelse med lovpålagt tilsyn. Det opplyses om at tilsynet ikke er en godkjenning av brannsikkerheten.
Det er eier som er ansvarlig for brannsikkerheten i hele bygget.

OBS!
Opplysninger om kommunale pålegg i dette skjema er gitt ut fra dokumenter som forekommer i kommunens arkiv / datasystem.
Endringer av diverse art på eiendommen som det er ikke er søkt eller meldt om, kan ikke kommunen svare for.

Reguleringsplan

Hvaler kommune

Adresse: Peremyra 11, 1680 SKJÆRHALDEN
Gnr/Bnr: 4/186/258/0

Målestokk: 1:1000
Leveransedato: 2025-02-11

N

Planident: 10
Ikrafttredelsesdato: 22.6.1983
Plannavn: Del av Kjølholt

Datakilde: Geovekst, FKB
Referansesystem: Euref89, UTM sone 32N, høydegrunnlag NN2000

Plandataene er hentet fra kommunens digitale planregister. Disse kan inneholde feil og bør oppfattes som veiledende.
Det er det stemplede analoge kartet/dokumentet som er det juridiske plandokumentet.

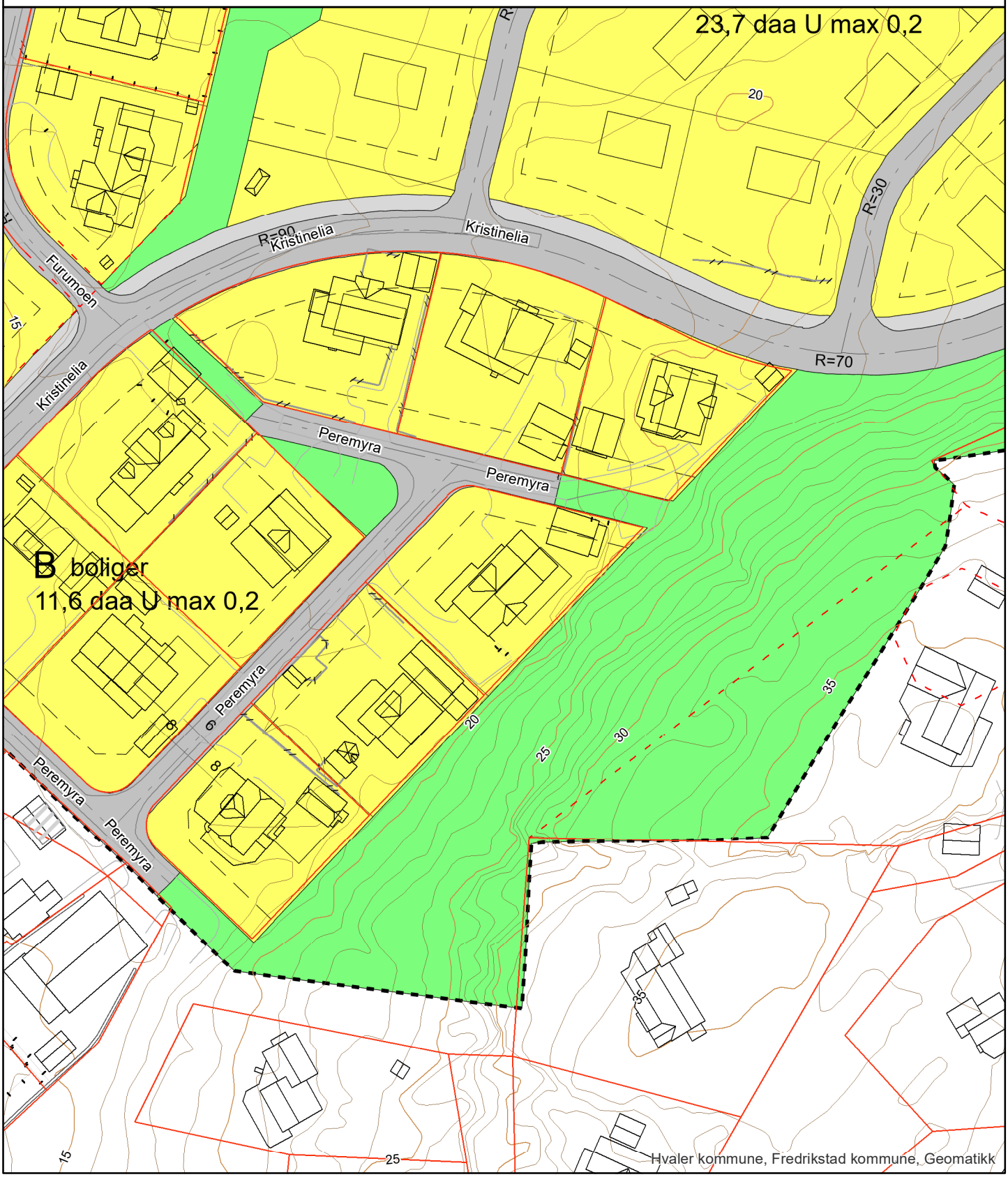

Matrikkelrapport for Festegrunn 3110-4/186/258

Bruksnavn		Beregnet areal	1 078.5
Etablert dato	02.11.1984	Historisk oppgitt areal	1 079.0
Oppdatert dato	01.01.2024	Historisk arealkilde	1 - Målebrev
Skyld	0	Antall teiger	1
Kommunenummer	3110	Kommunenavn	HVALER

- [x] Tinglyst
- [ ] Avklarte eiere
- [ ] Har festegrunn
- [ ] Bestående
- [ ] Har grunnforurensning
- [ ] Mangel matrikkelføring
- [ ] Seksjonert
- [ ] Har kulturminner
- [ ] Har anmerket klage

Tinglyste eierforhold

Navn	Pers.nr/org.nr.	Rolle	Status	Adresse	Andel
ANNE EILERTSEN		F - Fester	B - Bosatt		1/3
TURID EILERTSEN		F - Fester	B - Bosatt		1/3
RANDI EILERTSEN		F - Fester	B - Bosatt		1/3
OLE KRISTIAN KJØLHOLDT		H - Hjemmelshaver	B - Bosatt		1/1
ANNE EILERTSEN		F - Fester	B - Bosatt		1/3
RANDI EILERTSEN		F - Fester	B - Bosatt		1/3
TURID EILERTSEN		F - Fester	B - Bosatt		1/3
SIGRUND STORVIK		F1 - Framfester	D - Død		1/1

Forretninger

Forretningstype	Forretningsdato	Matrikkelført	Saksreferanse	Involverte
ON - Omnummerering	01.01.2024	01.01.2024		
ON - Omnummerering	01.01.2020	01.01.2020		
ON - Omnummerering	13.09.1994			
EF - Etablering av feste	02.11.1984			
EF - Etablering av feste	02.11.1984			
EF - Etablering av feste	02.11.1984			

Grunnforurensing registrert på eiendommen

Lokalitetsnr	Lokalitetsnavn	Påvirkningsgrad	Myndighet	Matrikkelføringsdato

Kulturminner

Kategori	Art	Vernetype	Matrikkelført	Lokalitetsnummer

Krav om jordskifte

Jordskiftereferanse	Ført dato

Grunnerverv

Grunnervervreferanse	Ført dato

Klage

Klagereferanse	Gjelder	Ført dato

Teiger

Hovedteig	Avklart eiere	Tvist	Flere mat. enheter	Ureg. jordsameie	Datafangstdato	Ber.areal	Arealmerknad
☑	☐	☐	☐	☐	01.03.2001	1 078.5	

Bygninger

Bygningsnr	Lnr	Type	Status
21734357	0	111 - Enebolig	FA - Ferdigattest
300005026	0	181 - Garasjeuthus anneks til bolig	IG - Igangsettingstillatelse

Bygning 21734357: 111 - Enebolig

Opprinnelseskode	V - Vanlig registrering	BRA Bolig	115.0
Antall boenheter	1	BRA Annet	0.0
Antall etasjer	1	BRA Totalt	115.0
Avløp		Har heis	☐
Har kulturminner	☐	Har sefrakminne	☐

Bygningsstatushistorikk

Bygningsstatus	Dato	Registrert dato
RA - Rammetillatelse	29.05.2001	05.06.2001
IG - Igangsettingstillatelse	29.05.2001	05.06.2001
FA - Ferdigattest	07.04.2009	15.04.2009

Bruksenheter

Type	Leilighetsnr.	BRA	Rom	Bad	Kjøkken
B - Bolig	H0101	108.0	4	1	1 - Kjøkken

Etasjer

Etasje	Boenheter	BRA Bolig	BRA Annet	BRA Totalt	Alt. areal
H01	1	115.0	0.0	115.0	0.0

Bygning 300005026: 181 - Garasjeuthus anneks til bolig

Opprinnelseskode	V - Vanlig registrering	BRA Bolig	0.0
Antall boenheter	0	BRA Annet	40.6
Antall etasjer	1	BRA Totalt	40.6
Avløp		Har heis	☐
Har kulturminner	☐	Har sefrakminne	☐

Bygningsstatushistorikk

Bygningsstatus	Dato	Registrert dato
RA - Rammetillatelse	23.04.2007	13.05.2008
IG - Igangsettingstillatelse	23.04.2007	13.05.2008

Bruksenheter

Type	Leilighetsnr.	BRA	Rom	Bad	Kjøkken
U - Unummerert bruksenhet	0000	0.0	0	0	

Etasjer

Etasje	Boenheter	BRA Bolig	BRA Annet	BRA Totalt	Alt. areal
H01	0	0.0	40.6	40.6	0.0

Adresser

Vegnavn	Nummer	Navn	Poststed
Peremyra	11		1680 SKJÆRHALDEN

WI30110100 Eiendomsstatus

Eiendomsopplysninger fra matrikkelen:

Gnr: 4	**Bnr:** 186	**Fnr:** 258	Snr: 0
Adresse:	Peremyra 11		
Areal:	1078.5 m² *		
Antall boenheter:	1		

OBS !
Plandataene er hentet fra kommunens digitale planregister.
Disse kan inneholde småfeil og bør oppfattes som veiledende.
Det er det stemplede analoge kartet / dokumentet som er det juridiske plandokument.

Planopplysninger:

Kommuneplan, navn:	**Formål/Hensynssone:**	**Godkjent/vedtatt:**
Kommuneplan 2019-2031 Kommuneplankart vest.pdf Kommuneplankart øst.pdf Planbeskrivelse.pdf Planbestemmelser.pdf Vedlegg - Inndeling av bebyggelse i LNF-B-områder.pdf Vedlegg - Reguleringsplaner som gjelder foran kommuneplanens arealdel.pdf Vedtak.pdf	6 - Miljøhensyn 1001 - Bebyggelse og anlegg	juni 20, 2019
Reguleringsplan, navn:	**Formål/Hensynssone:**	**Godkjent/vedtatt:**
10 Del av Kjølholt	110 - Boliger	juni 22, 1983
Reguleringsbestemmelser:		

*For matrikkelenhet:

Om fullstendighet og nøyaktighet i matrikkelrapporten

Matrikkelen ble etablert ved konvertering av data fra tidligere registre. Det kan variere hvor gode disse dataene er med hensyn på fullstendighet og nøyaktighet. I enkelte tilfeller kan grensepunkt og grenselinjer mangle helt eller delvis eller være feil registrert. Det kan være feil og mangler ved registrert bygnings- og adresseinformasjon. Fullstendighet og stedfestingsnøyaktighet er generelt bedre innenfor enn utenfor tettbygd strøk. Vi gjør oppmerksom på at for mange matrikkelenheter og bygg hefter usikkerhet ved arealet som oppgis.

Grunnkart med ortofoto

Adresse: Peremyra 11, 1680 SKJÆRHALDEN
Gnr/Bnr: 4/186/258/0

Hvaler kommune

Målestokk: 1:500
Leveransedato: 2025-02-11

N

Datakilde: Geovekst, FKB
Referansesystem: Euref89, UTM sone 32N, høydegrunnlag NN2000

Grunnkart

Adresse: Peremyra 11, 1680 SKJÆRHALDEN
Gnr/Bnr: 4/186/258/0

Hvaler kommune

Målestokk: 1:500
Leveransedato: 2025-02-11

N

Datakilde: Geovekst, FKB
Referansesystem: Euref89, UTM sone 32N, høydegrunnlag NN2000

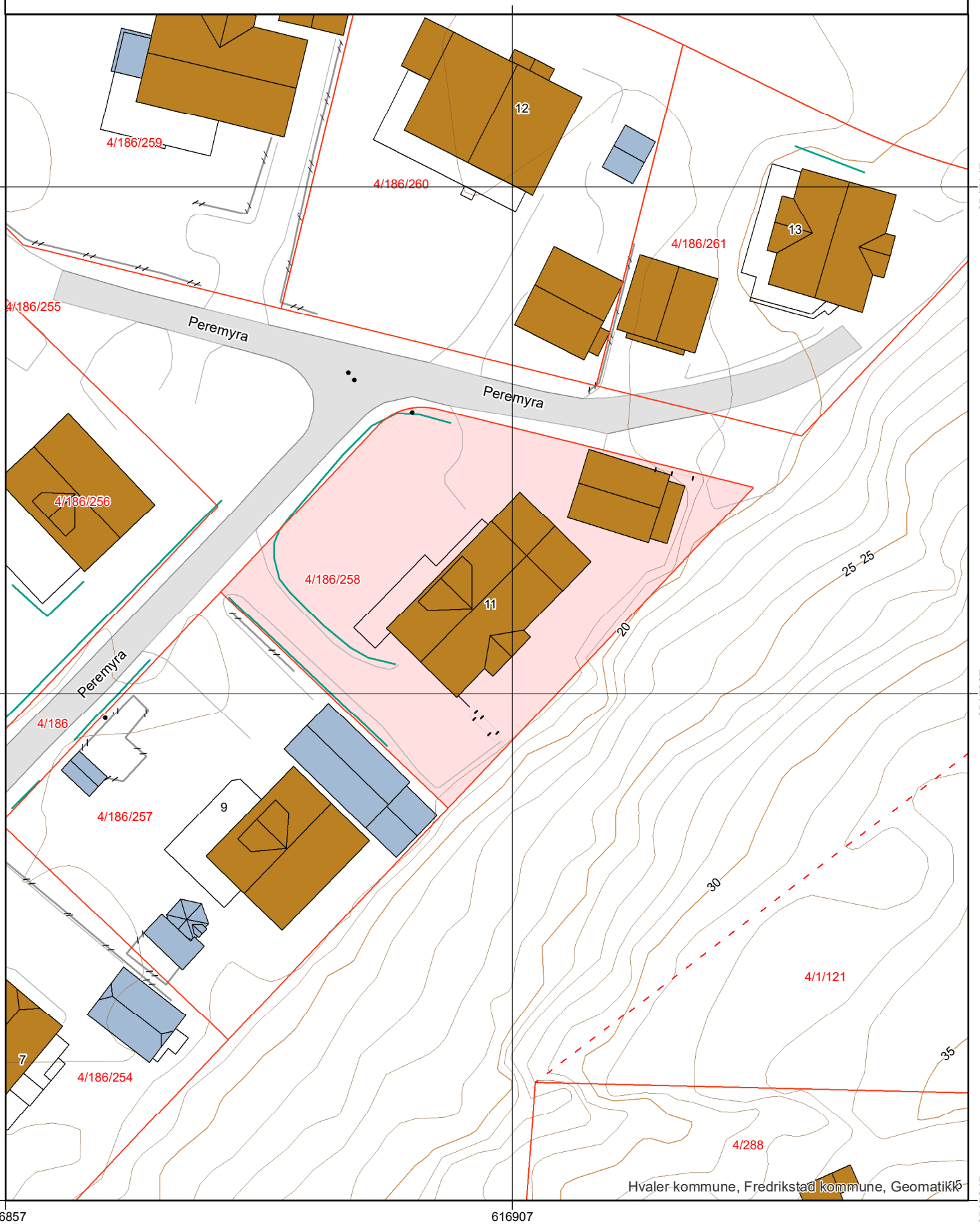

Kommuneplan

Hvaler kommune

Adresse: Peremyra 11, 1680 SKJÆRHALDEN
Gnr/Bnr: 4/186/258/0

Målestokk: 1:1000
Leveransedato: 2025-02-11

N

Planident: 011199
Ikrafttredelsesdato: 20.6.2019
Plannavn: Kommuneplan 2019-2031

Datakilde: Geovekst, FKB
Referansesystem: Euref89, UTM sone 32N, høydegrunnlag NN2000

Plandataene er hentet fra kommunens digitale planregister. Disse kan inneholde feil og bør oppfattes som veiledende.
Det er det stemplede analoge kartet/dokumentet som er det juridiske plandokumentet.

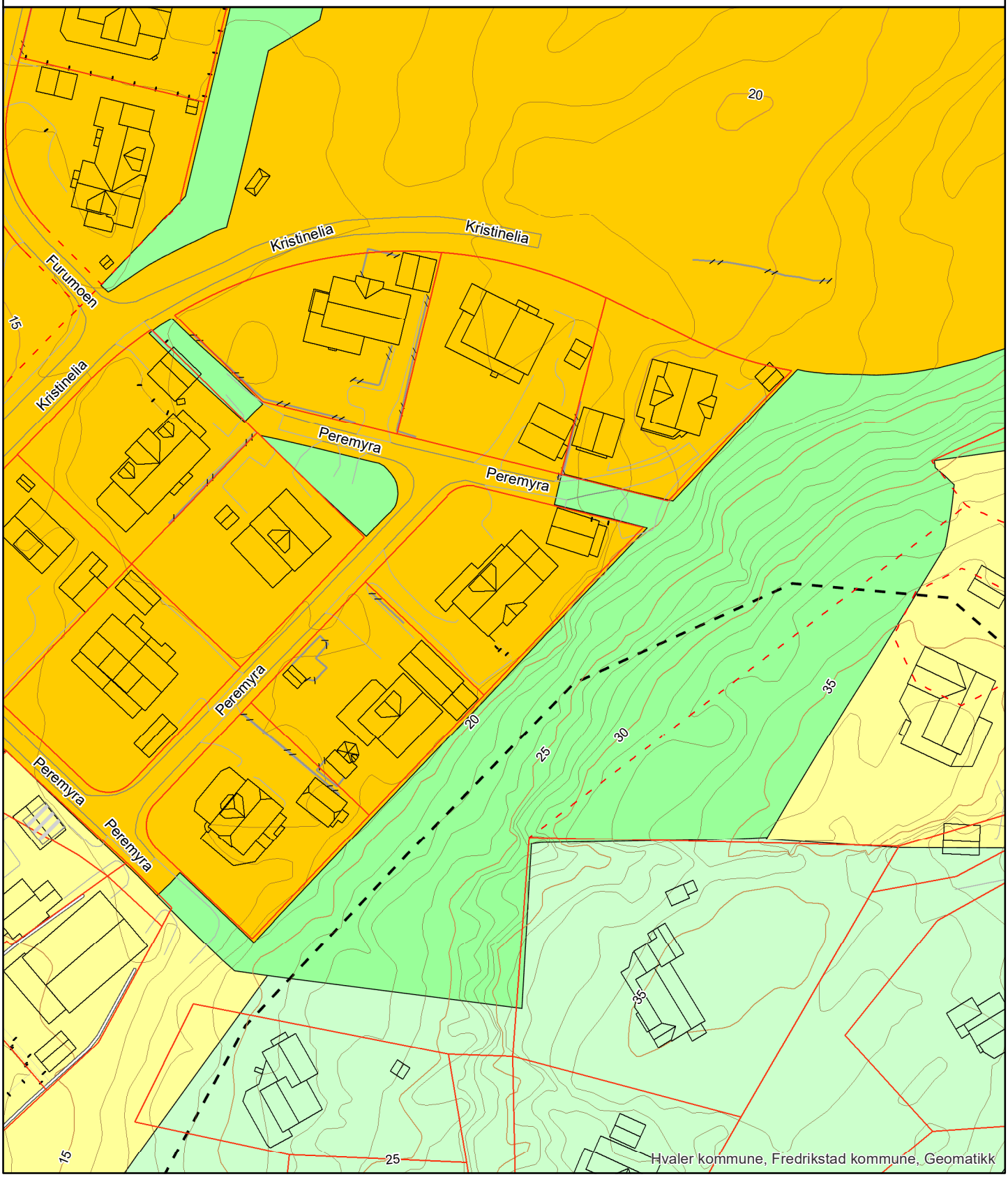

Hvaler kommune, Fredrikstad kommune, Geomatikk

Oversiktskart

Hvaler kommune

Adresse: Peremyra 11, 1680 SKJÆRHALDEN
Gnr/Bnr: 4/186/258/0

Målestokk: 1:1000
Leveransedato: 2025-02-11

N

Datakilde: Geovekst, FKB
Referansesystem: Euref89, UTM sone 32N, høydegrunnlag NN2000

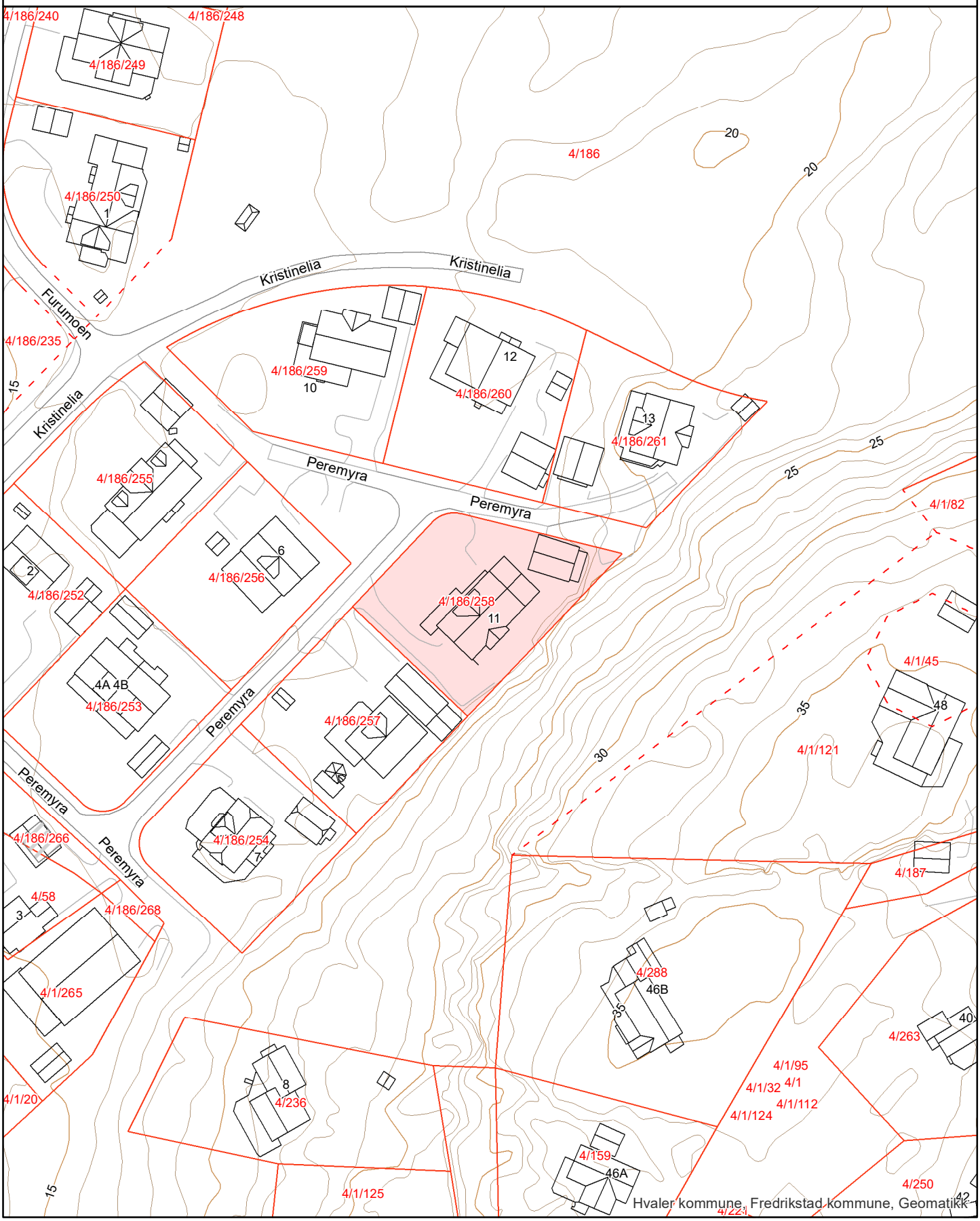

Hvaler kommune, Fredrikstad kommune, Geomatikk

Matrikkelkart

Hvaler kommune

Adresse: Peremyra 11, 1680 SKJÆRHALDEN
Gnr/Bnr: 4/186/258/0

Målestokk: 1:1000
Leveransedato: 2025-02-11

N

Datakilde: Geovekst, FKB
Referansesystem: Euref89, UTM sone 32N, høydegrunnlag NN2000

Eiendomsgrenser i kartet har forskjellig nøyaktighet. I noen tilfeller vil det være påkrevd å klarlegge grensene etter matrikkelloven §17. Kommunen anbefaler tiltakshaver å klarlegge alle eiendommer med usikre grenser

Sikre grenser i kartet: Heltrukne linjer (nøyaktighet 14 cm eller bedre)
Usikre grenser i kartet: Stiplede linjer (nøyaktighet dårligere enn 14 cm)
Usikre grenser bør klarlegges av kommunens Geodatakontor, før tiltak i marginal avstand fra grensa planlegges.

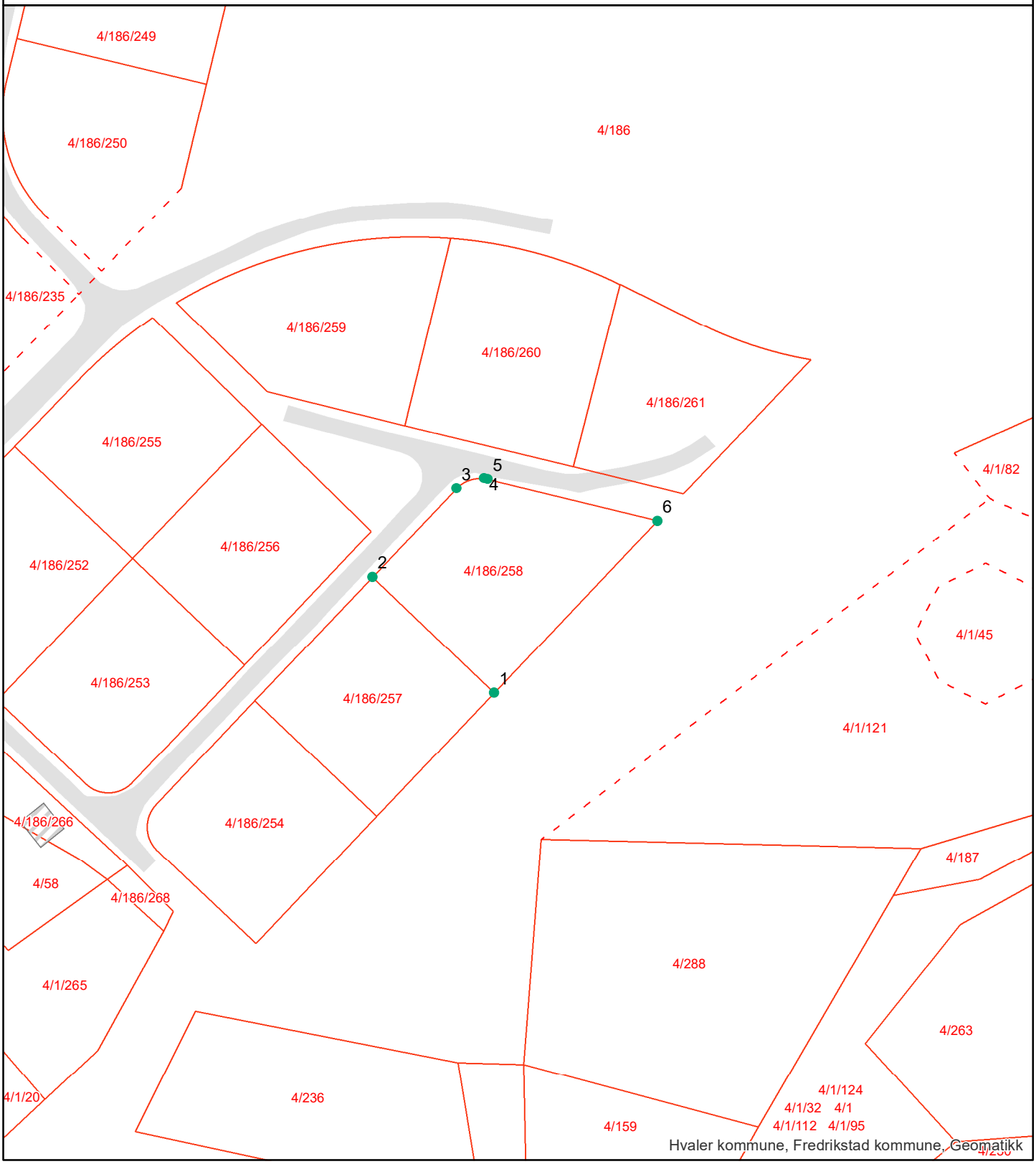

Hvaler kommune, Fredrikstad kommune, Geomatikk

Grensepunktrapport

Rapportdato : 11.2.2025

Areal og koordinater:

Beregnet areal (kvm):	Arealmerknad:	Koordinatsystem:
1078.6		EUREF89 UTM Sone 32

Grensepunkt/Grenselinje

Løpenr	Nord	Øst	Grensemerke nedsatt i	Lengde	Grensepunkttype	Hjelpelinjetype	Målemetode	Nøyaktighet i cm	Radius
1	6545085.96849	616900.794952	Ikke spesifisert	30.99	Ukjent		Totalstasjon	14	0
2	6545107.30947	616878.339741	Ikke spesifisert	22.53	Ukjent		Totalstasjon	14	0
3	6545123.63955	616893.849592	Ikke spesifisert	5.6	Geometrisk hjelpepunkt		Totalstasjon	14	5.954
4	6545125.4714	616898.923296	Ikke spesifisert	0.72	Geometrisk hjelpepunkt		Totalstasjon	14	0
5	6545125.34412	616899.627229	Ikke spesifisert	32.24	Ukjent		Totalstasjon	14	0
6	6545117.6557	616930.92882	Ikke spesifisert	43.75	Ukjent		Totalstasjon	14	0

Bestemmelser og retningslinjer

Kommuneplanens arealdel 2019 – 2031
Hvaler kommune

PLANFORSLAG TIL SLUTTBEHANDLING I KOMMUNESTYRET 20.06.2019

Endringdato 05.06.2019

BESTEMMELSER OG RETNINGSLINJER TIL KOMMUNEPLANENS AREALDEL 2019-2031

Disse bestemmelsene og retningslinjene gjelder for områdene innenfor avgrensningen av kommuneplanens arealdel som angitt på plankart datert 22.05.2019. Bestemmelsene er strukturert etter kap. 11 i plan- og bygningsloven (PBL) på følgende måte:

- Planens formål og rettsvirkning §§ 1 – 2
- Bestemmelser og retningslinjer knyttet til hensynssoner § 3
- Generelle og tematiske bestemmelser § 4
- Bestemmelser knyttet til arealformål § 5

Bestemmelsene og plankartet er juridisk bindende. Der det er behov for å utdype innholdet i bestemmelsene og sikre felles forståelse og praktisering av disse, er retningslinjer benyttet. Disse er i seg selv ikke hjemmelsgrunnlag for vedtak. Retningslinjene følger etter den enkelte bestemmelse og er skrevet i kursiv.

Der annet ikke er spesifisert skal alt areal beregnes i henhold til teknisk forskrift (TEK) og Norsk Standard NS-3940 Areal og volumberegninger av bygninger.

§ 1 Formålet med planen (jf. PBL § 11-5)

Kommuneplanens arealdel skal være et verktøy for å nå målene i kommuneplanens samfunnsdel og ivareta nasjonale og regionale mål for arealbruken. Den fastsetter framtidig arealbruk i kommunen, og er et styringsverktøy for detaljplanlegging og byggesaksbehandling.

§ 2 Planens rettsvirkning (jf. PBL § 11-6)

§ 2.1 Planens virkeområde (jf. PBL § 11-6)

Kommuneplanens arealdel fastsetter framtidig arealbruk i Hvaler kommune som vist i plankart datert 22.05.2019. Planen gir rammer for nye reguleringsplaner og er bindende for alle nye tiltak nevnt i PBL § 1-6.

§ 2.2 Forholdet mellom kommuneplanen og eldre reguleringsplaner (jf. PBL § 1-5)

Kommuneplanen går ved eventuell motstrid foran eldre reguleringsplan eller planbestemmelse for samme areal. Innenfor områdene angitt med hensynssone videreføring av reguleringsplan H910 gjelder likevel reguleringsplanen med tilhørende bestemmelser foran kommuneplanens arealdel.

Retningslinje til § 2.2

i. Generelle bestemmelser til kommuneplanens arealdel etter PBL § 11-9 gjelder også innenfor hensynssone H910 så fremt det ikke oppstår motstrid. Hvorvidt det er motstrid eller ikke må bero på en konkret vurdering.

ii. Øvrige reguleringsplaner gjelder så langt de er i samsvar med og utfyller tilsvarende bestemmelser og intensjoner i kommuneplanens arealdel. Ved motstrid gjelder kommuneplanens arealdel.

§ 2.3 Byggeforbud i 100-metersbeltet langs sjøen (jf. PBL §§ 1-8 og 11-11 nr. 4)

Andre tiltak etter plan- og bygningsloven § 1-6 første ledd enn fasadeendringer og innløsning av bebygd festetomt, kan ikke settes i verk innenfor 100-metersbeltet langs sjø avsatt i plankartet. Forbudet mot tiltak gjelder så langt ikke annen byggegrense er fastsatt i kommuneplanen eller i gjeldende reguleringsplan, jf. PBL § 1-8 tredje ledd.

Kommuneplanens arealdel fastsetter annen byggegrense i områder omfattet av reguleringsplan hvor byggegrense mot sjø ikke er tegnet inn og i noen områder ved sjøen hvor det allerede er etablert bebyggelse. Byggegrensen fremkommer i plankartet som forbudsgrense mot sjø.

Etablering av privat sandstrand/påfylling av sand regnes som et tiltak etter plan- og bygningslovens § 1-6 og tillates ikke, jf. PBL § 1-8.

Forbudet gjelder ikke oppføring av nødvendige bygg og mindre anlegg og opplag for landbruk og fiske, jf. PBL § 11-11 nr. 4.

Retningslinjer til § 2.3

Dispensasjon fra plan- og bygningsloven § 1-8 skal ikke gis dersom hensynet bak bestemmelsen blir vesentlig tilsidesatt. I tillegg skal fordelene ved å gi dispensasjon være klart større enn ulempene. Det bør ikke dispenseres fra plan- og bygningsloven § 1-8 når en direkte berørt statlig eller regional myndighet har uttalt seg negativt, jf. PBL § 19-2.

Dersom lovens vilkår for dispensasjon er oppfylt, kan det etter søknad vurderes å gis dispensasjon for tiltak innenfor følgende rammer:

i. All bebyggelse skal tilpasses naturlig terreng og utformes på en slik måte at den eksponeres minst mulig.

ii. Bebyggelsen skal ikke flyttes til en mer eksponert beliggenhet og skal ikke trekkes nærmere sjøen. Kommunen kan angi hvilken retning en eventuell utvidelse skal skje.

iii. Kommunen kan tillate opparbeidet uteplass, terrasse, veranda, utendørs gangareal og trapper med samlet areal inntil 40 m^2 tilknyttet boliger og fritidsboliger. Verandaer, terrasser og uteplasser skal tilpasses naturlig eksisterende terreng og ligge lavest mulig.

iv. Andre mindre tiltak til nytte for allmennheten kan kommunen tillate at oppføres.

Retningslinjer for dispensasjonspraksis - boliger

v. Eiendommen kan maksimalt bebygges med 120 m^2 bruksareal (BRA) for hoveddel plassert i bolighus og anneks. Maksimal mønehøyde er 7 m og maksimal gesimshøyde er 4,5 m. Etablering av mer enn én bruksenhet per tomt tillates ikke.

vi. Dersom eksisterende uthus ikke kan brukes som garasje og eiendommen ikke allerede har garasje tillates det oppført ny garasje med maksimalt 20 m^2 bruksareal (BRA) og maksimal mønehøyde 4,5 m over gjennomsnittlig planert terreng.

vii. I eksponert retning mot sjøen tillates maksimalt 12 m fasadelengde.

viii. Det skal utarbeides fasadetegninger som viser eksisterende og fremtidig terrengnivå.

Retningslinjer for dispensasjonpraksis - fritidsboliger

ix. Bebyggelsen skal tilpasses naturlig terreng og utformes på en slik måte at den eksponeres minst mulig. Dette får betydning for takform, materialvalg, fargesetting, med videre. Det skal benyttes ikke-reflekterende materialer og avdempede, naturtilpassede farger, også på belistning, vinduer og andre bygningsdetaljer. Irreversible terrenginngrep som sprenging, splitting og skjæring av fjell tillates ikke. Stedegen og skjermende vegetasjon skal bevares i størst mulig grad.

x. Eiendommen kan maksimalt bebygges med 70 m^2 bruksareal (BRA). Vesentlig utvidelse (over 50% økning av BRA) tillates ikke.

xi. For å tillate riving/nybygg eller utvidelse av eksisterende bruksareal eller høyde kreves at bebyggelsen samles i én bygning. Eventuelt uthus/anneks skal være revet før tilbygg/nybygg tas i bruk. Unntatt fra dette er etablering av anneks som omfattes av § 4.18.2 a).

xii. Maksimal mønehøyde er 4,5 m og maksimal gesimshøyde er 3,5 m. For bygninger med pulttak og flate tak skal gesimshøyde ikke overstige 4 m. Høyden måles fra gjennomsnittlig naturlig eksisterende terreng. Det skal utarbeides fasadetegninger som viser eksisterende terrengnivå.

xiii. Maksimal fasadelengde skal ikke overstige 12 m. I eksponert retning mot sjøen tillates maksimalt 10 m fasadelengde.

Noen tiltak kan betinge søknad om byggetillatelse selv om de ikke er avhengig av dispensasjon. Dette gjelder for eksempel fasadeendringer som endrer bygningens karakter.

§ 3 Bestemmelser og retningslinjer til hensynssoner (jf. PBL § 11-8)

§ 3.1 Hensynssone friluftsliv H530 (jf. PBL § 11-8 c)

i. *Innenfor områder omfattet av hensynssone friluftsliv må det ikke igangsettes tiltak som kan svekke eksisterende og fremtidig tilrettelegging og bruk av områdene til friluftsliv og rekreasjon. Det er et mål å samle bebyggelse/tiltak i størst mulig grad, og gi den en utforming som harmonerer med naturgitte og bygde omgivelser. Tiltak som medfører økt privatisering må unngås.*

ii. *For fritidsboliger beliggende i hensynssonen tillates maksimalt 3,5 m gesimshøyde og 4,5 m mønehøyde. For bygninger med pulttak og flate tak skal gesimshøyde ikke overstige 4,0 m. Høyden måles fra gjennomsnittlig naturlig eksisterende terreng.*

iii. *For å tillate riving/nybygg eller utvidelse av eksisterende bruksareal eller høyde for fritidsbolig kreves at bebyggelsen samles i én bygning. Det betyr at evt anneks/uthus skal være revet før tilbygg/nybygg tas i bruk. Unntatt fra dette er etablering av anneks som omfattes av § 4.18.2 a).*

§ 3.2 Hensynssone landbruk H510 (jf. PBL § 11-8 c)

i. *Hensynssonen omfatter særskilt prioriterte landbruksområder (landbrukets kjerneområder). Innenfor hensynssonen må det ikke igangsettes tiltak som kan komme i konflikt med landbruksinteressene eller svekke arealenes egnethet til landbruk.*

§ 3.3 Hensynssone naturmiljø H560 (jf. PBL § 11-8 c)

i. *Innenfor områder vist som hensynssone naturmiljø skal tiltak utformes og lokaliseres slik at naturmangfoldet i minst mulig grad blir skadelidende.*

ii. *Sjøområdene som er omfattet av hensynssone naturmiljø skal være inngrepsfrie soner. Områdene er gyteområder for fisk og nasjonalt og regionalt viktige ålegressenger (oppvekstområder for fisk) samt nasjonalt og regionalt viktige naturtyper. Eksisterende brygger i disse områdene bør ikke endres, og VA-ledninger, moringer og akvakultur bør ikke etableres eller endres. Mudring er ikke tillatt.*

§ 3.4 Hensynssone landskap H550 (jf. PBL § 11-8 c)

i. *Det bør stimuleres til skjøtsel av landbruksarealene for å hindre gjengroing. De fulldyrkede arealene til åker, eng og beite bør holdes i hevd, ved tradisjonell drift. Dette er viktig for å beholde det småskala, varierte landskapet, med åpne landskapsrom, som særpreger enkelte deler av dette landskapet. Beiter, hagemark, kantsoner og strandenger bør beites, slås og skjøttes på en slik måte at landskapet og det biologiske mangfoldet opprettholdes.*

ii. *Naturtyper i utmark må ikke erstattes av ensartede gressplener eller "parkifisering".*

iii. *For fritidsboliger beliggende i hensynssonen tillates maksimalt 3,5 m gesimshøyde og 4,5 m mønehøyde. For bygninger med pulttak og flate tak skal gesimshøyde ikke overstige 4,0 m. Høyden måles fra gjennomsnittlig naturlig eksisterende terreng.*

iv. *For å tillate riving/nybygg eller utvidelse av eksisterende bruksareal eller høyde for fritidsbolig kreves at bebyggelsen samles i én bygning. Det betyr at evt anneks/uthus skal være revet før tilbygg/nybygg tas i bruk. Unntatt fra dette er etablering av anneks som omfattes av § 4.18.2 a).*

v. *For bebyggelsen i hensynssonen gjelder ellers samme retningslinjer som for hensynssone kulturmiljø.*

§ 3.5 Hensynssone kulturmiljø H570 (jf. PBL § 11-8 c)

i. *I områder omfattet av hensynssonen skal den kulturhistorisk verdifulle bebyggelsen og områdets særpregede miljø bevares.*

ii. *Tiltak kan godkjennes under forutsetning av at områdets kulturhistoriske verdier ikke forringes. Nybygg, tilbygg eller påbygg skal underordnes eksisterende bebyggelse. Plassering og utforming mht størrelse, form, materialer, detaljering, farger med videre skal harmonere med eksisterende struktur og bebyggelse i området.*

iii. *Utomhusanlegg og elementer som brygger, terrasseringer, trapper, gjerder, stenstolper, stengarder, stenkjellere, gamle frukttrær, karaktertrær, med videre skal beholdes i landskapet. Nye utomhusanlegg skal i utforming og materialbruk tilpasses terrenget og harmonere med stedets karakter. Skjøtsel og utbedring skal skje ved bruk av tradisjonelle materialer og teknikker.*

iv. *Gamle ferdselsårer som for eksempel stenhoggerveier, kjerreveier og smug bør bevares med dagens bredde og ikke asfalteres. Gamle veier utgjør en viktig del av Hvaler-landskapet og bør ikke utvides eller rettes ut. Store sammenhengende parkeringsflater bør ikke tillates.*

v. *Brygger i Herfølrenna, Lauer og Gravningsund bør utformes som tradisjonelle stolpebrygger eller steinbrygger av hensyn til verneverdiene i områdene.*

vi. *Eksisterende sjøbodmiljø skal søkes bevart ved utbygging av småbåtanlegg i Papperhavn (Vesterøy) og på Rød (Asmaløy).*

§ 3.6 Sone båndlagt etter naturmangfoldloven H720 (jf. PBL § 11-8 d)

I områder vernet etter naturmangfoldloven er det ikke tillatt med tiltak som er i strid med vernebestemmelsene.

§ 3.7 Sone båndlagt etter kulturminneloven H730 (jf. PBL § 11-8 d)

I områder fredet eller på annen måte vernet etter kulturminneloven er det ikke tillatt med tiltak som er i strid med fredningsvedtakene og andre vernebestemmelser.

§ 3.8 Sone med krav om felles planlegging H810 (jf. PBL § 11-8 e)

a) Sone H810_1 – 4 (Heggane, Sydengen, Rød nord og Kjølholt): Hvert av områdene skal ved regulering vurderes helhetlig med hensyn til å ivareta barn og unges interesser. Dette innebærer at det skal settes av plass for grendelekeplass i reguleringsplan. Opparbeidelse av grendelekeplass skal sikres gjennom rekkefølgebestemmelser.

b) Sone H810_5 Papperhavn, Vesterøy: Parkeringsløsninger for småbåthavna og nasjonalparken må ivaretas innenfor hensynssonen. Havnen skal opprettholdes som fiskerihavn.

c) Sone H810_6 Hestehella, Vesterøy: Moringer i Nesebukta skal fjernes før ny brygge tas i bruk.

d) Sone H810_7 Hasselvika, Kirkøy: Brygger i friluftsområdet (badeplass) skal flyttes inn i fellesbrygga.

e) Sone H810_8 Pulservik, Kirkøy: Moringer, blant annet ved Furuholmen, skal fjernes før ny brygge tas i bruk. Enkeltbrygger bør flyttes inn i fellesbrygga.

f) Sone H810_9 Edholmen, Kirkøy: Farled skal ivaretas.

g) Sone H810_10 Holtekilen, Kirkøy: Moringer skal fjernes før ny brygge tas i bruk.

h) Sone H810_11 Sanne, Nordre Sandøy: Planforslag skal inneholde alternative vurderinger av omkringliggende områder rundt Sanne Brygge.

§ 3.9 Sone videreføring av reguleringsplan H910 (jf. PBL § 11-8 f)

Sone hvor gjeldende reguleringsplan fortsatt skal gjelde uendret.

§ 4 Generelle og tematiske bestemmelser

§ 4.1 Plankrav (jf. PBL §§ 11-9 nr. 1 og 12-1)

I områder avsatt til bebyggelse og anlegg, samferdselsanlegg og teknisk infrastruktur og bruk og vern av sjø og vassdrag, kan tiltak etter plan og bygningslovens § 20-1 a), b), k), l) og m) ikke finne sted før området inngår i en reguleringsplan.

§ 4.2 Unntak fra plankrav (jf. PBL § 11-10 nr. 1)

Kommunen kan fravike plankrav for:

a) Utvikling av eksisterende boliger, fradeling til og oppføring av inntil 3 nye boenheter, i områder avsatt til nåværende bebyggelse og anlegg (fortetting). Fradeling og oppføring av nye boenheter skal følge bestemmelser og retningslinjer for utbyggingsfordeling som fremgår i § 4.6. Møne- og gesimshøyde for bolig skal ikke overstige henholdsvis 7,5 m og 6,5 m. For øvrig må bestemmelsene i § 5.1.1 følges. Unntaket gjelder ikke dersom tiltaket medfører vesentlige virkninger for miljø og samfunn. Unntaket gjelder heller ikke areal avsatt til nåværende boligbebyggelse i Papperhavn (B1).

b) Mindre tilbygg og påbygg til fremtidig og eksisterende bebyggelse, samt oppføring av maksimalt én frittliggende bod, anneks eller garasje på inntil 50 m^2 BRA på bebygd eiendom, innenfor arealformål framtidig bebyggelse og anlegg som ikke er omfattet av reguleringsplan.

c) Utvikling av eksisterende fritidsboliger i områder avsatt til framtidig fritidsbebyggelse (BFR 1 – 14).

d) Oppføring/utvidelse av nye fritidsboliger i områder avsatt til framtidig fritidsbebyggelse i felt BFR 1 – 9 (de gamle disposisjonsplanene), jf. § 5.1.2.

e) Utvikling av teknisk infrastruktur knyttet til etablert bebyggelse innenfor arealformål bebyggelse og anlegg.

f) Opparbeiding av enkel parkeringsplass uten asfaltering innenfor arealformål parkering.

g) Utvidelse av lovlig oppførte brygger i områder avsatt til småbåthavn når følgende krav er oppfylt:
   - Bryggeanlegget inneholder etter utvidelse/etablering maks 9 båtplasser for båter av normal størrelse (maks 21 fot).
   - Endringen fører til en bedret situasjon for allmennheten, for eksempel gjennom redusert omfang/inngrep og samling av flere enkeltbrygger til fellesanlegg.
   - Material- og fargevalg skal være avdempet og naturtilpasset for å hindre unødig eksponering. På eller ved brygga skal det ikke etableres gjerder/rekkverk, lyssetting, flaggstenger eller privatiserende skilt, sittegruppe eller andre privatiserende elementer.
   - Tiltaket skal for øvrig gjennomføres i samsvar med bestemmelsene i § 5.3.1.

h) Hovedreparasjon av eksisterende, lovlig oppførte brygger.

i) Enkel tilrettelegging og opparbeidelse for allment friluftsliv i form av tursti, fortøyningsbrygge, toalett og badeplasser så langt det er i samsvar med formålet. Tiltaket skal ikke være til hinder for allmenn ferdsel.

Retningslinje til § 4.2

i. Ved vurdering av hva som har vesentlige virkninger for miljø og samfunn skal praksis etter PBL § 12-1 tredje ledd legges til grunn.

§ 4.3 Innholdet i utbyggingsavtaler (jf. PBL § 11-9 nr. 2)

I henhold til PBL § 17-2 er følgende forutsigbarhetsvedtak fattet:

a) Hvaler kommune krever inngåelse av utbyggingsavtaler når en eller flere forutsetninger for avtaleinngåelse er til stede, jf. PBL §§ 17-2 og 17-3. Under planarbeid for et større område kan det fattes mer spesifikke vedtak, jf. PBL § 17-1. For områder som i kommuneplanen er avsatt til framtidig bebyggelse og anlegg vil inngåelse av utbyggingsavtale normalt være en forutsetning for igangsettelse av utbygging.

b) Hovedprinsipp for kostnadsfordeling: Utbyggerne innenfor et utbyggingsområde bærer selv alle utbyggingskostnadene med tilrettelegging av teknisk infrastruktur, vei, vegetasjon, vann og avløp, fiber, som er nødvendig for det enkelte prosjekt/tiltak, jf. PBL § 17-3.

§ 4.4 Krav til nærmere angitte løsninger for teknisk infrastruktur (jf. PBL § 11-9 nr. 3)

a) Alle bygge- og anleggstiltak og all etablering av ny teknisk infrastruktur skal gjennomføres i samsvar med de til enhver tid gjeldende tekniske standardene/normalene i kommunen, herunder VA-norm, renovasjonsforskrift, slamforskrift, graveforskrift og veinorm.

§ 4.5 Rekkefølgekrav (jf. PBL § 11-9 nr. 4)

a) Anlegg for håndtering av overflatevann, vegetasjon og utearealer, skal være opparbeidet før brukstillatelse gis. Dersom bebyggelse fullføres på vinteren skal opparbeidelse skje førstkommende vår. Unntatt fra bestemmelsen er fritidsbebyggelse og tilbygg/påbygg/uthus/garasje til eksisterende bolig.

b) Nye boliger eller bygninger for offentlig eller privat tjenesteyting i felt BA1 (framtidig bebyggelse og anlegg på Kjølholt) kan ikke tas i bruk før det er etablert sammenhengende fortau/gangvei i Kjølholtveien og Sigrid Bjørseths vei.

c) Slokkevannkapasitet skal være opparbeidet før brukstillatelse gis. Tiltakshaver/utbygger har ansvaret for å sikre tilstrekkelig slokkevannkapasitet. Kapasiteten skal være i samsvar med de til enhver tid gjeldende føringer og retningslinjer. Kommunen skal vurdere om gjeldende føringer er fulgt.

§ 4.6 Utbyggingsfordeling (jf. PBL § 11-9 nr. 4)

Fradeling og oppføring av nye boenheter skal ha følgende utbyggingfordeling: 30 % i områdesenter (Skjærhalden), 60% i lokalsenterne og 10 % i grendesenterne.

Retningslinje til § 4.6

ii. *Utgangspunktet er 60 nye boenheter i året, hvorav 18 (30%) av boenhetene kan oppføres i områdesenteret Skjærhalden, 36 (60%) kan oppføres i lokalsenterne, og 6 (10%) av boenhetene kan oppføres i grendesenterne.*

iii. *Dette beregnes etter årlig godkjente fradelings- og byggetillatelser. Årlig kvote kan ikke overføres til neste år.*

iv. *Områdesenter:* *Skjærhalden*

Lokalsentre: *Ødegårdskilen, Hauge, Utgårdskilen og Rød,*

Grendesentre: *Papperhavn, Skjelsbo, Sydengen, Dypedal, Vikerhavn, Korshavn, Bølingshavn, Nedgården, Herføl.*

§ 4.7 Universell utforming og folkehelse (jf. PBL § 11-9 nr. 5)

a) Ved utarbeiding av reguleringsplan skal planbeskrivelsen redegjøre for hvordan universell utforming sikres, både internt i planområdet og med hensyn til tilstøtende eiendommer.

b) Ved utarbeiding av reguleringsplan for boligbebyggelse og bebyggelse for offentlig tjenesteyting skal planbeskrivelsen redegjøre for hvordan ulike aldersgrupper sikres mulighet til fysisk aktivitet, gode bomiljøkvaliteter og deltagelse i samfunnet.

c) Ved planlegging av nye områder er det et mål at gang-/sykkeladkomst er universelt utformet, med stigning maks 1:20. Dette gjelder ikke kjøreadkomster.

Retningslinje til § 4.7

i. Det skal legges til rette for flest mulig tilgjengelige boenheter. Ved utarbeiding av reguleringsplan skal planbeskrivelsen redegjøre for temaet.

§ 4.8 Skilt og reklame (jf. PBL § 11-9 nr. 5)

§ 4.8.1 Generelle bestemmelser

a) Plassering og endring av skilt- og reklameinnretninger er søknadspliktige, jf. PBL § 20-1.

b) Tillatelse gis bare inntil videre eller for et begrenset tidsrom.

c) I forbindelse med søknad om tiltak kan kommunen kreve utarbeidet en samlet skiltplan for et avgrenset område. Kommunen kan også selv utarbeide skiltplan.

d) Dersom det kan skje uten hinder av samtykke som er gitt for et bestemt tidsrom, kan kommunen gi pålegg om å fjerne eller endre enhver innretning som nevnt i bestemmelsene, når den etter kommunens skjønn virker skjemmende eller sjenerende i seg selv eller i forhold til omgivelsene. Innretning som antas å medføre fare, kan i alle tilfelle kreves fjernet ved pålegg fra kommunen.

§ 4.8.2 Områdehensyn

a) I åpent naturlandskap, kulturlandskap, parker og friområder tillates ikke frittstående reklameskilt. På bygninger tillates ikke reklame som virker dominerende. Dette vurderes etter kommunens skjønn.

b) Innenfor særpregete og historisk interessante miljøer tillates ikke skilt eller reklameinnretninger som ikke er tilpasset miljøets karakter og historie.

c) I sentrale tettbebygde områder tillates ikke frittstående skilt eller reklameinnretninger dersom de ikke er utformet spesielt for å passe inn i strøket.

d) I rene boligområder tillates ikke reklameinnretninger. Mindre reklameskilt på forretninger, kiosker o.l. uten lys kan føres opp i den grad dette ikke sjenerer boligene.

e) Plassering av reklame på parkeringsplasser er forbudt.

f) Plassering av reklame innenfor 50 m fra offentlig veg er forbudt.

g) Lysreklame tillates bare i områder der reguleringsplan tillater slik reklame. Lysreklame som er til sjenanse for boliger tillates ikke.

h) Salgsautomater som står fritt eller er bygd inn i fasader anses som skilt og reklameinnretninger.

§ 4.8.3 Utforming

a) Skilt og reklameinnretninger skal utføres slik at de tilfredsstiller rimelige skjønnhetshensyn både i forhold til seg selv og i forhold til bakgrunnen og omgivelsene. Skjemmende farger og utførelse er ikke tillatt og kan kreves endret. Dette vurderes etter kommunens skjønn.

b) Skilt, reklameinnretninger o.l. skal ikke være til hinder for ferdsel eller til fare for omgivelsene på annen måte.

c) Skilt må ikke plasseres på møne, takflate, takutstikk eller gesims. Gesimser utformet som lysende kasser tillates ikke.

d) Skilt og reklame på bygningers fasader bør fortrinnsvis utføres som frittstående bokstaver.

e) For hver virksomhet tillates ikke mer enn ett uthengsskilt og ett veggskilt. Kommunen kan gjøre unntak for virksomheter som disponerer flere fasader langs fortau eller gate.

f) Innen kommunen må det ikke oppføres skilt, reklameinnretninger o.l. med større sammenhengende areal enn 10 m².

g) Uthengsskilt/-reklame skal ikke ha større bredde enn 1 m og skal ha fri høyde over fortau/gangveg på minst 2,5 m. Framspringet fra vegg må aldri være lengre ut enn at det er minst 0,5 m fri horisontal avstand frem til kjørebanekant eller fortau.

h) Markiser skal avgrenses til vindus-, dør- og betjeningsåpninger. Markiser, transparenter og banner skal være tilpasset det arkitektoniske uttrykk som bygningen og omgivelsene har.

§ 4.9 Parkering (jf. PBL § 11-9 nr. 5)

a) Med mindre det kan dokumenteres annet behov skal det for nye utbyggingsprosjekter avsettes parkeringsplasser for bil og sykkel i henhold til følgende bestemmelser:

Formål	Biloppstillingsplasser	Sykkelplasser
Bolig	1 per boenhet under 80 m² BRA 2 per boenhet fra 80 m² BRA og oppover	1 per boenhet under 80 m² BRA 2 per boenhet fra 80 m² BRA og oppover
Næring og forretning	1 per 50 m² BRA	1 per 50 m² BRA
Småbåthavn	0,4 per båtplass	-
Annet	Løses i reguleringsplan/ etter bygningsmyndighetens skjønn	Løses i reguleringsplan/ etter bygningsmyndighetens skjønn

b) Minimum 10 % av biloppstillingsplassene, og aldri mindre enn 1 plass, skal tilpasses mennesker med nedsatt bevegelsesevne.

c) Krav til ladeinfrastruktur for ladbare biler:
- I boligbygg med felles parkeringsanlegg skal minst 50 % av alle p-plassene i hvert parkeringsanlegg ha fremlagt strøm for lading.
- I andre bygg og anlegg med felles eller offentlig parkering skal minst 30 % av parkeringsplassene ha fremlagt strøm for lading, der minst 10 % skal ha ladepunkt før det gis brukstillatelse.

d) Parkering med nødvendig manøvreringsareal skal løses på egen tomt eller i garasje avsatt til formålet. Utendørs fellesanlegg skal anlegges med grøntarealer og beplantning.

§ 4.10 Støy (jf. PBL § 11-9 nr. 6)

Alle tiltak skal planlegges slik at støyforholdene innendørs og utendørs tilfredsstiller kravene i Retningslinje for behandling av støy i arealplanlegging (T-1442/16) eller den til enhver tid gjeldende retningslinje. Planlegging og saksbehandling skal følge de anbefalte støygrenser som er vist i tabell 3 i T-1442/16.

Retningslinjer til § 4.9

i. *Det kan tillates støyfølsom arealbruk i gul støysone dersom bebyggelsen har en stille side og tilgang til egnet uteplass med tilfredsstillende støynivå. Bebyggelsen skal planlegges slik at en størst mulig andel oppholdsrom vil vende mot, og ha vindu mot, stille side.*

ii. *I rød støysone tillates ikke støyfølsom arealbruk.*

§ 4.11 Grunnforhold (jf. PBL § 11-9 nr. 6)

Ved etablering av ny bebyggelse eller ved vesentlig endring av eksisterende bebyggelse, samt ved etablering av ny teknisk infrastruktur skal det gjøres en nærmere vurdering av grunnforholdene og nødvendige avbøtende tiltak skal dokumenteres. Vurderingene skal følge veileder Sikkerhet mot kvikkleireskred utarbeidet av NVE, eller den til enhver tid gjeldende veileder, og ligge til grunn for gjennomføring.

§ 4.12 Byggegrense mot offentlig vei (jf. PBL § 11-9 nr. 5)

For Fv. 108 gjelder en byggegrense på 50 m regnet fra veiens midtlinje. For øvrige fylkesveier i kommunen er byggegrensen 15 m regnet fra veiens midtlinje.

a) Tabell over fylkesveier i Hvaler hvor krav om 15 meter byggegrense fra veiens midtlinje gjelder:

Fv. 472	Fv. 491	Fv. 503
Fv. 473	Fv. 493	Fv. 504
Fv. 474	Fv. 494	Fv. 506
Fv. 482	Fv. 496	Fv. 507
Fv. 485	Fv. 501	

b) Nye reguleringsplaner skal ha målsatte krav til frisiktsone i veikryss og avkjørsler og stoppsikt i svinger. Kravene skal følge Statens vegvesens håndbøker.

c) Nye avkjørsler skal anlegges med tanke på trafikksikkerheten. Det skal være mulig å snu på egen tomt for å unngå rygging ut i vei.. Det kreves tilstrekkelig antall biloppstillingsplasser på egen tomt for å unngå parkering i veien.

d) I nye boligfelt med stikkveier skal det være vendehammer.

§ 4.13 Høyspentanlegg (jf. PBL § 11-9 nr. 5)

Høyspentanlegg omfatter høyspentledninger, jordkabler og transformatorstasjoner.

a) Alle tiltak skal planlegges slik at mennesker eksponeres for så lave elektromagnetiske felt som praktisk mulig.

b) Ved nyetablering av bolig/fritidsbolig, institusjoner, skole eller barnehage, eller ved nyetablering av høyspentanlegg, skal det dokumenteres at det i berørte bygg ikke blir magnetfelt over 0,4 µT (mikrotesla). Magnetfeltnivået skal angis ut fra beregninger basert på fakta om anlegget og dets forventede gjennomsnittlige strømbelastning over året.

c) Det er generelt byggeforbud innenfor 5 m fra nettstasjon og 6 m fra kraftlinjer.

§ 4.14 Overvannshåndtering (jf. PBL § 11-9 nr. 3)

a) Overvann skal fortrinnsvis tas hånd om lokalt og åpent, dvs. gjennom infiltrasjon og fordrøyning i grunnen og åpne vannveier, utslipp til resipient eller på annen måte utnyttes som ressurs, slik at vannets naturlige kretsløp overholdes og naturens selvrensningsevne utnyttes.

b) Bygninger og anlegg skal utformes slik at naturlige flomveier sikres og tilstrekkelig sikkerhet mot oversvømmelse oppnås.

c) Ved utarbeiding av reguleringsplan eller senest ved søknad om ramme-/byggetillatelse skal det framlegges en plan som viser løsning for håndtering av overvann. Planen skal dokumentere at avrenningen og avrenningshastigheten ikke øker som følge av tiltaket.

Retningslinje til § 4.14

i. Overvannshåndtering bør planlegges som et bruks- og opplevelseselement i utearealer.

ii. Gårdsplasser og lignende tillates ikke steinlagt eller asfaltert dersom dette fører til at overvann ledes ut i veien eller inn til naboeiendommer.

§ 4.15 Estetikk (jf. PBL § 11-9 nr. 6)

a) Ethvert tiltak skal underordnes Hvalers natur- og kulturlandskap. Det skal legges vekt på å bevare landskapssilhuetter.

b) Bebyggelse skal gis en tidsmessig og god estetisk utforming i samsvar med dens funksjon. Det skal benyttes stedstilpassede volumer, materialer og farger.

c) Det skal legges vekt på god terrengtilpasning der tiltaket tilpasses terrenget, ikke omvendt. Omfattende fyllinger, skjæringer og andre omfattende terrenginngrep skal unngås.

d) I særlig sårbare områder kan kommunen kreve at det utarbeides egne tomte- og uteromsanalyser som skal godkjennes av kommunen og legges til grunn ved utbygging. Med sårbare områder menes for eksempel områder som ligger i viktige kulturmiljøer eller -landskap eller som ligger svært eksponert. Analysene skal inkludere terrengsnitt og koteangivelser.

Retningslinje til § 4.15

i. Bygninger skal ta hensyn til eksisterende bygningsmønster og -struktur og underordnes denne.

ii. Utbygging bør konsentreres i naturlige landskapsrom slik at inngrep i landskapsbildet minimeres. I skrånende terreng bør bygningens lengderetning som hovedregel følge koteretningen.

iii. Kommunedelplan for kulturminner, hensynssone landskap og hensynssone kulturmiljø skal legges til grunn ved vurdering av behov for tomte- og uteromsanalyse.

§ 4.16 Grønnstruktur (jf. PBL § 11-9 nr. 6)

Bebyggelse og anlegg skal lokaliseres slik at viktige stier, barnetråkk og vegetasjonselementer sikres. Med viktige stier og barnetråkk menes hovedstier fra boligområder til offentlige funksjoner som skole, barnehage og kollektivholdeplasser samt hovedgangadkomster til friluftsområder.

§ 4.17 Midlertidige og flyttbare konstruksjoner og anlegg (jf. PBL § 11-9 nr. 6)

§ 4.17.1 Plassering av midlertidige og flyttbare konstruksjoner og anlegg

Plassering av midlertidige eller flyttbare konstruksjoner og anlegg må omsøkes i henhold til plan- og bygningsloven, og må ikke plasseres slik at de

- Kan skape forurensingsproblemer der de står, i sjøen eller i vassdrag.
- Er til hinder eller ulempe for allmenn ferdsel eller friluftsliv, eller for omgivelsene.
- Kommer nærmere bebyggelse eller innretninger som campingvogner, telt, e.l. enn 8 m.

§ 4.17.2 Forbud mot midlertidige konstruksjoner og anlegg i deler av kommunen

Innenfor følgende deler av Hvaler kommune er det forbudt å plassere midlertidige eller transportable konstruksjoner og anlegg:

a) Nærmere sjøen enn 100 m.

b) Nærmere sjøen enn 300 m på følgende kyststrekninger:
   - På Vesterøy fra bunnen av Salteribukta ved Papperhavn østover langs Vauerkilen, rundt nordenden av øya til Koven ved Skjelsbo.
   - På Spjærøy, fra Nygård brygge, rundt nordenden av øya til bunnen av Grønnetkilen, og langs Spjærkilen innenfor gangbrua.
   - På Asmaløy: Hele kyststrekningen.
   - På Kirkøy fra Karvika brygge i Holtekilen sørover mot Lauersvelgen og videre til det smaleste i Skipholmsundet ved Bølingshavn.

c) Nærmere riksveg, fylkesveg eller kommunal veg enn 100 m, unntatt for kortvarig rast (ikke overnatting) på parkeringsplass som hører til vegen.

Forbudet gjelder ikke

- Plassering av campingvogner, telt og lignende på område godkjent til campingplass.
- Plassering av campingvogn (1 stk) på bebygd boligeiendom i tilknytning til eksisterende bebyggelse.
- Telting som er tillatt etter friluftsloven.
- Konstruksjoner eller anlegg på bygge- eller anleggstomt.
- Konstruksjoner eller anlegg som er nødvendige for landbruket eller fiskerinæringen.

§ 4.17.3 Forbud mot oppankring av flytende hytter, husbåter og hoteller

Oppankring av flytende hytter, husbåter, hoteller, serveringssteder og lignende med forankring i sjøbunnen eller på land er ikke tillatt.

§ 4.18 Kulturminner (jf. PBL § 11-9 nr. 7)

§ 4.18.1 Generelle bestemmelser

a) Ingen må, uten at det er lovlig etter kulturminneloven § 8, sette i gang tiltak som er egnet til å skade, ødelegge, grave ut, flytte, forandre, tildekke, skjule eller på annen måte utilbørlig skjemme automatisk fredet kulturminne eller fremkalle fare for at dette kan skje, jf. kml § 3. For alle tiltak som kan komme til å virke inn på automatisk fredede kulturminner, må det søkes kulturminnemyndigheten om tillatelse etter kulturminneloven.

b) Dersom det under anleggsarbeider treffes på automatisk fredede kulturminner, eksempelvis i form av helleristninger, brent leire, keramikk, flint, groper med trekull og/eller brent stein etc., skal arbeidet øyeblikkelig stanses og Fylkeskonservatoren varsles, jf. kulturminneloven § 8.

c) Riving av bygninger eldre enn 1850 tillates ikke.

d) Ved søknad om tillatelse til tiltak på bygninger eldre enn 1930 skal tilstandsanalyse vedlegges søknaden. Analysen skal utarbeides i henhold til Norsk standard for tilstandsanalyse av verneverdige bygninger. Videre skal det leveres en estetisk redegjørelse, eksempelvis med fotografier, tegninger og beskrivelser.

e) Ved søknad om tillatelse til tiltak på bygninger eldre enn 1930 skal bygningselementer, tilbygg, påbygg, underbygg, samt tilsvarende, utføres med hensyn til, og med slektskap til bygningens opprinnelige byggestil, materialbruk og farger. Det gjelder blant annet valg av vindustyper, ytterdører, fasadekledning og taktekkingsmaterialer. Det skal legges vekt på bruk av tradisjonelle materialer som tegltak, trepanel og granitt. Takform og volumoppbygging skal ta utgangspunkt i tradisjonell lokal byggeskikk. Bebyggelsens preg av småskala (bygningenes høyde, gavlbredde, fasadelengde, osv.) skal opprettholdes. Store balkonger og verandaer, samt store sammenhengende glassflater, må unngås. Nye tiltak skal underordne seg hovedbygningen, men kan samtidig bygges som kontrast til det opprinnelige og tydelig vise referanser til samtiden. Kommunen kan kreve at fasadene føres tilbake til tidligere dokumentert utseende, eller til et fasadeuttrykk i samsvar med bygningens alder eller områdets karakter.

f) All skjøtsel, vedlikehold og istandsetting av verneverdige bygninger og kulturmiljøer, jf. blant annet kulturminneplan, skal skje på det enkelte kulturminnets/-miljøets premisser. Ved utbedring, reparasjon eller gjenoppføring skal opprinnelige bygningsdeler i størst mulig grad tas vare på og gjenbrukes i sin rette sammenheng.

g) Dersom kommunen ser det som nødvendig, kan kommunen sende søknad om tiltak på eksisterende bygg til Fylkeskonservatoren for uttalelse.

Retningslinje til § 4.18.1

i. Utomhusanlegg og elementer som brygger, terrasseringer, trapper, gjerder, stenstolper, stengarder, stenkjellere, gamle frukttrær, karaktertrær, med videre bør beholdes i landskapet. Nye utomhusanlegg skal i utforming og materialbruk tilpasses terrenget og harmonere med stedets karakter. Skjøtsel og utbedring skal skje ved bruk av tradisjonelle materialer og teknikker.

§ 4.18.2 Eiendommer med verneverdige bygninger

a) På eiendom med fritidsbolig som i henhold til kulturminneplanen har verdi som kulturminne kan kommunen tillate at det oppføres anneks, eller at eksisterende uthus innredes for varig opphold, forutsatt at hovedbygningen da kan bevares uendret eller tilbakeføres til opprinnelig utseende. På eksisterende uthus skal opprinnelig utseende, inkludert dører og vinduer, bevares. Eventuelt nytt anneks skal oppføres i tilknytning til fritidsboligen og utformes i tråd med lokal byggeskikk. Overskridelse av andre maksimale grenser for bebyggelse tillates ikke.

b) Tradisjonell fargesetting og materialbruk ut fra bygningens alder og byggeskikk tillates, også der dette vil kunne medføre noe mer eksponering.

§ 4.19 Havnivåstigning og stormflo (jf. PBL § 11-9 nr. 5)

a) Ny bebyggelse skal ikke ha overkant gulv lavere enn kote +2,5 moh. uten at det etableres tilstrekkelige avbøtende tiltak mot fare eller skade.

b) Ny teknisk infrastruktur som ikke bør stå under vann, som veier og pumpestasjoner, skal ikke etableres lavere enn kote +2,5 moh.

§ 4.20 Energiøkonomiseringstiltak (jf. PBL § 11-9 nr. 6 og 7)

a) Solcelleanlegg tillates på tak/kledning på bygning, så fremt følgende vilkår er oppfylt:
   - Anlegget må ikke medføre sjenerende refleksjon. Dette vurderes ut fra kommunens skjønn.
   - Anlegget må ikke komme i konflikt med kulturminneverdier, herunder retningslinjer for hensynssone kulturmiljø, verneverdier nevnt i kulturminneplan eller vernebestemmelser etter kulturminneloven.
   - Oppføring av anlegget må ikke være i strid med reguleringsplan, retningslinjer til hensynssone landskap eller vernebestemmelser etter naturmangfoldloven.

b) Konsesjonsfrie vindanlegg tillates på bebygd eiendom regulert eller avsatt til bebyggelse og anlegg så fremt følgende vilkår er oppfylt:
   - Tiltakets virkninger på landskapet og omkringliggende områder er avklart.
   - Støy, sol- og skyggeforhold og andre virkninger på omkringliggende områder er avklart.
   - Anlegget kommer ikke i konflikt med kulturminneverdier, herunder retningslinjer for hensynssone kulturmiljø, verneverdier nevnt i kulturminneplan eller vernebestemmelser etter kulturminneloven.
   - Oppføring av anlegget er ikke i strid med reguleringsplan, retningslinjer til hensynssone landskap eller vernebestemmelser etter naturmangfoldloven.
   - Konsensjonsfrie vindanlegg skal ligge innenfor et område med minimum årlig gjennomsnittlig vindhastighet på 7 m/s.

   Kommunen skal i tillegg gjøre en skjønnsmessig helhetsvurdering av om solcelleanlegg og konesjonsfrie vindanlegg kan tillates.

c) Ved utarbeiding av reguleringsplan skal planbeskrivelsen redegjøre for hvordan bebyggelsen er tenkt løst med hensyn til energieffektivitet.

Retningslinje til § 4.20

i. Ved nybygg og rehabilitering bør det velges energieffektive løsninger og energikilder som medfører lavest mulig klimagassutslipp.

ii. Nye bygg bør oppføres som passivhus eller lavenergihus.

§ 4.21 Bestemmelsesområde Skjærhalden (jf. PBL § 11-9 nr. 5, 6, 7 og 8)

a) Ved endringer av og tilbygg til eksisterende bebyggelse skal arkitektonisk stilart og historisk særpreg opprettholdes. Tilbygg skal tilpasses hovedbygget i volum, materialbruk og detaljering.

b) Ved endringer, tilbygg og nybygg innenfor etablerte bygningsmiljøer skal det legges vekt på tilpasning til eksisterende bebyggelse med hensyn til volumer, plassering, takformer, materialbruk og farger.

c) Bebyggelsens uttrykk skal være småskala og bygningsvolumene kompakte. Dersom fasadens bredde overstiger 12 m skal fasaden brytes opp i flere bygningsvolumer ved hjelp av tydelige sprang i fasaden. Takvinkelen skal være mellom 20 – 40 grader.

d) Bebyggelse med fasade ut mot Storveien eller Strandveien skal ha handel- og kontorlokaler i første etasje ut mot veien.

e) Av hensyn til kulturmiljøet skal veiene Granstuveien, Prestehavna, Løkka, Skomakerveien, Orestubben og Lillesand bevares med dagens bredde og ikke asfalteres.

f) Grad av utnytting kan være inntil 50 % BYA.

Retningslinje til § 4.21

i. Kommunen har som målsetting å utarbeide en Stedsanalyse for Skjærhalden. Når denne foreligger skal analysens funn og anbefalinger følges opp ved utarbeiding av arealstrategien til ny samfunnsdel, og utarbeiding av nye reguleringsplaner i området.

§ 4.22 Bestemmelsesområde p-kjeller (jf. PBL § 11-9 nr. 5)

Innenfor bestemmelsesområdet tillates parkeringshall i fjell.

§ 5 Bestemmelser knyttet til arealformål (jf. PBL §§ 11-9, 11-10 og 11-11)

§ 5.1 Bebyggelse og anlegg (jf. PBL § 11-7 pkt. 1)

Bebyggelse og anlegg, jf. PBL § 11-7 nr. 1, inkluderer arealformålet bebyggelse og anlegg, samt underformålene boligbebyggelse, fritidsbebyggelse, sentrumsformål, kjøpesenter, forretninger, bebyggelse for offentlig eller privat tjenesteyting, fritids- og turistformål, næringsvirksomhet, idrettsanlegg, andre typer anlegg, uteoppholdsarealer og grav- og urnelunder (nåværende og framtidig).

a) Innenfor felt BA1 (Kjølholt) tillates boligbebyggelse, offentlig eller privat tjenesteyting eller en kombinasjon av disse. Ved etablering av offentlig eller privat tjenesteyting er intensjonen primært tilrettelagte boliger for eldre med heldøgns pleie og omsorgstjenester som erstatning/supplement for dagens sykehjemsplasser.

b) I områder avsatt til bebyggelse og anlegg tillates ikke riving eller bruksendring av boliger for etablering av utleiehytter eller ferieleiligheter.

Retningslinjer til § 5.1

i. Arbeid i forbindelse med etablering av VA-anlegg og fiberkabel skal utføres skånsomt i forhold til terreng og natur.

ii. Anleggsbredden og terrenginngrepene skal holdes på et minimum og det skal tas hensyn til eksisterende vegetasjon. Ved alle terrenginngrep skal disse i ettertid tilbakestilles til opprinnelig tilstand i størst mulig grad.

iii. Alle rør/ledninger skal tildekkes med stedegne masser.

iv. Arbeidet må ikke føre til uønsket drenering eller hindringer av vanntilførselen. Gravearbeidene skal ikke føre til at vannets naturlige løp endres. Det skal tas særlig hensyn til drenering av dyrket mark.

v. Tiltaket må ikke føre til hindringer for allmennhetens muligheter til ferdsel og opphold. Anleggselementer som pumpestasjoner o.l. skal ikke eksponeres i landskapet

§ 5.1.1 Bestemmelser for boliger i områder avsatt til bebyggelse og anlegg (jf. PBL §§ 11-9 nr. 5 og 11-10)

a) Boliger skal primært oppføres i områder avsatt til underformålene boligbebyggelse og sentrumsformål. Det kan oppføres boliger i områder avsatt til hovedformål bebyggelse og anlegg uten underformål.

b) Plassering av ny bebyggelse skal være i harmoni med eksisterende bebyggelse hva angår avstand fra kommunal vei med mindre det går på bekostning av trafikksikkerheten. I områder uten tydelig struktur skal bebyggelsen ikke plasseres nærmere veikant enn 5 m. Avstand må også avklares etter vegloven.

c) Maksimal størrelse per anneks/garasje/uthus er 50 m² BYA/BRA. Møne- og gesimshøyde skal ikke overstige henholdsvis 6 m og 4,5 m. Anneks/garasje/uthus skal oppføres i tilknytning til bolighus og utformes i tråd med lokal byggeskikk.

d) Alle tiltak etter plan- og bygningslovens § 1-6 første ledd, skal tilpasses det eksisterende terrenget og utformes på en slik måte at de eksponeres minst mulig.

e) Det skal utarbeides fasadetegninger som viser eksisterende og framtidig terrengnivå. Eksakt plassering skal vises ved kotehøyde på bygninger og kjørevei.

f) Ved etablering av boligbebyggelse på felt B2 (Rødsfjellet) skal det sikres gangadkomst gjennom feltet til friluftsområdene på østsiden av Asmaløy.

g) Grad av utnytting per tomt skal ikke overstige bruksareal (BRA) 30%. Overskridelse av utnyttingsgraden krever reguleringsplan.

Retningslinje til § 5.1.1

i. Gjennom reguleringsplan kan det fastsettes boligtyper og -størrelser for å kunne tilby et bredere spekter. I Hvaler kommune er det spesielt behov for mindre boliger og leiligheter egnet for nyetablerte og eldre.

ii. Retningsgivende tetthet er 1,5 – 3 boenheter per daa.

§ 5.1.1.1 Minste uteoppholdsareal (MUA) og lekeareal (jf. PBL § 11-9 nr. 5 og § 11-10)

a) Ved utarbeiding av nye reguleringsplaner skal det settes av uteoppholdsareal i henhold til underliggende tabell. MUA skal fortrinnsvis opparbeides som grønnstruktur med plass til lek og opphold. MUA skal ikke kunne brukes til parkering. Opparbeiding av MUA skal sikres med rekkefølgebestemmelse. Følgende arealer kan beregnes som uteoppholdsareal:
- Felles oppholdsareal
- Private hager
- Balkonger og (tak)terrasser

Bebyggelsestype	MUA for felles opphold
Enebolig	150 m^2
Leilighet/sekundærbolig/andre boligtyper	50 m^2

b) Ved utarbeiding av nye reguleringsplaner skal det settes av lekeareal på bakkeplan i henhold til underliggende tabell. Lekeareal vises i reguleringsplankart med eget planformål *lekeplass*. Opparbeiding av lekeareal skal sikres med rekkefølgebestemmelse.

På grunn av terrenget er framtidig boligområde på Heggane (omfattet av sone H810_1) unntatt kravet om at grendelekeplassen må ha jevn flate egnet for ballspill.

Nærlekeplass			Grendelekeplass		
For antall enheter	Maks avstand	Min størrelse	For antall enheter	Maks avstand	Min størrelse
Maks. hver 30. boenhet	150 m	5 m^2/boenhet Minimum 100 m^2	Over 30 boenheter	350 m	1,5 daa
Funksjon: lekeplass for barn 0 – 12 år			Funksjon: areal for særlig plasskrevende lek som ballspill, skøyter, byggelek og lignende.		
Krav: sandkasse, benk, klatreredskap, huske og ett lekeapparat til, samt fast dekke flatt nok til trehjulsykling, manøvrering av rullestol og frasetting av barnevogn.			Krav: minst 50 % av arealet skal være jevn flate egnet for ballspill. Plassen skal også ha park- eller naturareal med slitesterk trevegetasjon der bygging av lekehytter etc. er tillatt.		

Retningslinje til § 5.1.1.1

i. Utearealene skal fortrinnsvis legges på den delen av tomta som har de beste solforholdene.

ii. Arealet til grendelekeplass kan deles på mindre enheter, men ingen mindre enn 0,5 daa.

iii. Kravet til grendelekeplass kommer i tillegg til, ikke istedenfor, krav til nærlekeplass ved prosjekter med over 30 boenheter.

iv. Lokale leke- og oppholdsarealer for barn og unge skal vurderes før man velger plassering for boliger og veier. Steder som allerede er tatt i bruk av barn som naturlige lekeområder bør sikres som del av framtidige lekeplasser eller uteområder.

v. Arealer til lek og uteopphold skal være betryggende sikret og ha sikker adkomst.

vi. Arealer brattere enn 1:3, smalere enn 2 m og støybelastede områder regnes ikke med som leke- eller uteoppholdsareal.

§ 5.1.2 Bestemmelser for fritidsboliger innenfor områder avsatt til bebyggelse og anlegg (jf. PBL §§ 11-9 nr. 5, 6 og 8 og 11-10 nr. 2)

Innenfor arealformål bebyggelse og anlegg med alle underformål og kombinerte formål (nåværende og framtidig) er oppføring av ny fritidsbolig eller bruksendring til fritidsbolig ikke tillatt. Dette betyr blant annet følgende (listen er ikke uttømmende);

- Riving og gjenoppføring er ikke tillatt.
- Bruksendring og innredning av eksisterende bygninger, for eksempel sjøboder, uthus, landbruksbebyggelse eller lignende til fritidsbebyggelse er ikke tillatt.

Unntatt fra forbudet er ny fritidsbebyggelse i områder avsatt til framtidig fritidsbebyggelse. I sistnevnte områder kan det etableres nye fritidsboliger og tillates utvikling av eksisterende bebyggelse etter følgende bestemmelser;

a) Felt BFR 1 – 7 (Søndre Sandøy): Etter behandling av enkeltvise søknader tillates etablering av nye fritidsboliger innenfor formålet. Antall nye fritidsboliger er angitt i disposisjonsplan for Søndre Sandøy vedtatt 1979. Ettersom det er mange automatisk fredete kulturminner i området, skal plassering av ny bebyggelse godkjennes av Fylkeskonservator. For øvrig gjelder bestemmelsene § 5.2.4 og § 5.2.5 for både ny og eksisterende bebyggelse.

b) Felt BFR 8 (Holtefeltet): Etter behandling av enkeltvise søknader tillates etablering av nye hytter i tråd med disposisjonsplan for Holte hyttefelt datert 1.9.1969. Disposisjonsplanen tillater maksimalt 100 hytter på feltet som helhet. Det kreves 1 biloppstillingsplass per ny hytte opparbeidet på felles parkeringsplass. Bebyggelsen skal plasseres slik at den ikke blir synlig fra fylkesveien eller fra sjøen, og bør ellers være i tråd med disposisjonsplanen. For øvrig gjelder bestemmelsene i §§ 5.2.4 og 5.2.5 for både ny og eksisterende bebyggelse.

c) Felt BFR 9 (Kjølholtåsen): Etter behandling av enkeltvis søknad tillates etablering av én ny hytte. For øvrig gjelder bestemmelsene i § 5.2.4 og § 5.2.5.

d) Felt BFR 10 – 14 (Laenga, Sand/Basto, Litoppen, Huser/Skipstad og Røsseberget): nye fritidsboliger kan ikke etableres før området inngår i reguleringsplan. Reguleringsarbeidet skal ivareta følgende forhold:
   - Reguleringsplanen skal vise tomtestruktur med tomtestørrelse på ca. 1 daa per hytte.
   - Reguleringsplanen skal vise bebyggelsens plassering, adkomst og parkering for både nye og eksisterende hytter.
   - Bebyggelsen skal plasseres så lite synlig som mulig, spesielt sett fra sjøen og viktige ferdselsårer.
   - Parkering skal løses i felles parkeringsplasser. Det er ikke ønskelig med kjøring fram til den enkelte hytte.
   - Forholdet til eventuelt sikrede friluftsområder innenfor planområdet skal avklares og allmennhetens rett til ferdsel sikres.
   - Skjermende og avgrensende grønnstruktur skal bevares.
   - Reguleringsplanen bør omfatte et større område enn området for framtidig fritidsbebyggelse for å kunne sikre blant annet grønnstruktur, infrastruktur og landskapshensyn.

For eksisterende hytter gjelder, med mindre annet er bestemt i reguleringsplan, bestemmelsene § 5.2.4 og § 5.2.5.

§ 5.1.3 Bestemmelser for næringsbebyggelse innenfor områder avsatt til bebyggelse og anlegg (jf. PBL §§ 11-9 nr. 8 og 11-10)

a) Næringsbebyggelse skal primært oppføres i områder med underformål knyttet til næringsvirksomhet. Det kan drives næringsvirksomhet på arealer avsatt til hovedformål bebyggelse og anlegg uten underformål, der det lar seg forene med omgivelsene med hensyn til støy, støv, lukt, trafikk, med videre. Større bygge- og anleggstiltak og andre tiltak som kan få vesentlige virkninger for miljø og samfunn, krever reguleringsplan.
b) Maksimal høyde for bebyggelsen på område FN3 (Stokken) skal ikke overstige kote +10 moh. Bygninger og anlegg skal ha en dempet utforming og særlig høy estetisk kvalitet, både i seg selv og i forhold til omgivelsene.

§ 5.1.4 Sentrumsformål

Innenfor underformålet sentrumsformål i Ødegårdskilen tillates ikke nye boenheter eller hotell/overnatting.

§ 5.1.5 Idrettsanlegg (jf. PBL § 11-9 nr. 5 og 11-10)

Idrettsbanen på Rove tillates benyttet til langtidsparkering.

§ 5.1.6 Bestemmelser for områder avsatt til kombinerte bebyggelse og anleggsformål (jf. PBL § 11-9 nr. 5, 6 og 8 og § 11-10)

a) Innenfor felt BKB1 (Dypedalsåsen) tillates boligbebyggelse og offentlig eller privat tjenesteyting.

b) Innenfor felt BKB2 (Dypedal) tillates videreføring av dagens boligbebyggelse og etablering av ny bebyggelse til fritids- og turistformål (utleiehytter) for bruk i fisketurisme. Ved utarbeiding av reguleringsplan skal følgende forhold ivaretas:
   - Reguleringsplanen skal vise plassering av ny bebyggelse. Bebyggelsen skal plasseres så skånsomt som mulig i terrenget og være minst mulig eksponert.
   - Reguleringsplanen skal sikre allmennhetens ferdsel og tilgang til strandkanten og sjøen.
   - Reguleringsplanen skal sikre tilfredsstillende parkeringsløsninger.
   - Det tillates ikke etablering av nye boenheter.

c) Innenfor felt BKB3 (Dypedal) tillates boligbebyggelse og næringsbebyggelse.

d) Innenfor felt BKB4 (Sand) tillates bebyggelse til fritids- og turistformål og næringsbebyggelse (hotell og bevertning). Underformålene kontor, industri, lager og vegserviceanlegg tillates ikke. Reguleringsplan for området skal ivareta følgende forhold:
   - Planen skal vurdere plassering og høyder for best å ivareta terreng og landskapsbilde. Spesielt viktig er å bevare landskapsbildet sett fra nasjonalparken.
   - Planen skal avklare type virksomhet samt plassering og andel av arealet for hver virksomhetstype.
   - Allmennhetens ferdsel i området skal sikres.

e) Innenfor felt BKB5 (Skipstadsand) tillates boligbebyggelse og næringsbebyggelse.

f) Innenfor felt BKB6 (Stentippen vest) tillates råstoffutvinning og næringsbebyggelse. og ved BKB7 (Stentippen øst) tillates næringsbebyggelse.

g) Innenfor felt BKB8 (Hvaler gjestgiveri) tillates bebyggelse til fritids- og turistformål og næringsbebyggelse (hotell og bevertning). Underformålene kontor, industri, lager og vegserviceanlegg tillates ikke.

h) Innenfor felt BKB9 (Sandbrekke) tillates bebyggelse til fritids- og turistformål og næringsbebyggelse (hotell og bevertning). Underformålene kontor, industri, lager og vegserviceanlegg tillates ikke.

§ 5.1.7 Bestemmelser for områder avsatt til fritids- og turistformål (jf. PBL §§ 11-9 nr. 5 og 11-10)

a) Innenfor felt BFT1 (Sauevika) tillates videreføring og -utvikling av leirsted.

b) Innenfor felt BFT2 (Nordneset) tillates videreføring og -utvikling av campingplass og utleiehytter.

c) Innenfor felt BFT3 (Tredalen) tillates videreføring og -utvikling av leirsted.

d) Innenfor felt BFT4 (Tjeldholmen) tillates videreføring og -utvikling av leirsted.

e) Innenfor felt BFT5 (Listranda) tillates campingplass. Alle tiltak skal utføres på en slik måte at arealet med enkle grep kan tilbakeføres til landbruksformål.

f) Innenfor felt BFT6 (Akerøya) tillates videreføring av friluftsanlegg for overnatting/leirsted. I tillegg til eksisterende bygninger tillates mindre bygg innenfor området for fritidsformål for å tilrettelegge for informasjon, opprettholde den ornitologiske stasjonen for merking av fugl samt styrke friluftslivet, jf. verneforskriften.

g) Innenfor felt BFT7 (Tobakksbukta) tillates etablering av utleiehytter.

h) Innenfor felt BFT8 (Stakhalden) tillates videreføring og -utvikling av utleiehytter.

i) Innenfor felt BFT9 (Kjølholt) tillates etablering av utleiehytter.

j) Innenfor felt BFT10 (Homlungen) tillates videreføring av friluftsanlegg for overnatting/leirsted. Bebyggelsen på Homlungen er fredet og skal ikke utvides.

k) Innenfor felt BFT11 (Lauer) tillates videreføring og -utvikling av friluftsanlegg for overnatting/leirsted.

l) Innenfor felt BFT12 og FFT2 (Makø) tillates videreføring og -utvikling av leirsted. Ved tiltak innenfor området FFT2 kreves reguleringsplan. Reguleringsplanen skal ivareta følgende forhold:
   - naturmangfold
   - allmennhetens rett til ferdsel
   - bebyggelsen skal tilpasses eksisterende terreng og plasseres minst mulig eksponert mot sjø

§ 5.1.8 Andre typer bebyggelse og anlegg (jf. PBL §§ 11-9 nr. 5, 6 og 8 og 11-10)

a) Innenfor felt BAB1 (Bekkene) tillates massegjenvinningsanlegg for håndtering av rene masser. Ved utarbeiding av reguleringsplan skal det utarbeides en landskapsplan som blant annet skal vise terrengformer/-profiler og beplanting underveis og etter endt bruk av området.

b) Innenfor felt BAB2 – 9 (Liløkkeveien, Brekkerød, Røssbakken, Urdalsveien, Edholmen, Kjølholt og Buvikveien) tillates båtopplag.

§ 5.2 LNF-områder for spredt bolig-, fritids- eller næringsbebyggelse (jf. PBL § 11-11)

Innenfor 100-metersbeltet gjelder byggeforbudet etter PBL § 1-8 andre ledd, der ikke annen byggegrense er fastsatt i kommuneplankartet eller i reguleringsplan, jf. § 2.3. I kommuneplankartet er byggegrensen vist som juridisk linje *forbudsgrense sjø*. I LNF-områder for spredt bolig-, fritids- eller næringsbebyggelse (nåværende og framtidig) gjelder for øvrig følgende bestemmelser;

a) Tiltak som er nødvendig i forbindelse med tradisjonell jord-, skog-, og utmarksnæring tillates, jf. § 5.2.1 og § 5.2.2.

b) Det er ikke tillatt å etablere nye fritidsboliger. Dette inkluderer blant annet følgende (listen er ikke uttømmende);
   - Riving og gjenoppføring er ikke tillatt.

- Bruksendring og innredning av eksisterende bygninger, for eksempel boliger, sjøboder, uthus, landbruksbebyggelse eller lignende til fritidsbebyggelse er ikke tillatt.

c) Det er ikke tillatt å etablere ny bolig- eller næringsbebyggelse/nye enheter.

d) Deling av grunneiendom er ikke tillatt. Unntak er fradeling til uendret bruk og fradeling til landbruksformål.

e) Mindre tilretteleggingstiltak for allment friluftsliv tillates i form av for eksempel tursti, toalett, skilting og badeplasser under forutsetning av at tiltaket ikke beslaglegger dyrket mark, eller er i strid med andre viktige landbruks-, natur- eller friluftsinteresser.

f) Etablering av separate avløpsanlegg mindre enn 50 PE er tillatt dersom de ikke er i konflikt med viktige landbruks-, natur-, frilufts- eller kulturminneinteresser. På tilsvarende betingelser er etablering av stikkledninger for tilknytning til kommunalt vann- og avløpsanlegg tillatt.

Retningslinjer til § 5.2

i. Liste med gårds- og bruksnummer samt eventuelt festenummer for kategoriene næringsbebyggelse, boligbebyggelse og fritidsbebyggelse i LNF-spredt områder, ligger vedlagt planbestemmelsene. Listen er veiledende for hvilke eiendommer LNF-spredt bestemmelsene gjelder for. Dataene er hentet direkte fra matrikkelen og det må tas forbehold om feilregistreringer. Den faktiske godkjente bruken av den eksisterende bebyggelsen må vurderes nærmere i hver enkelt sak.

ii. Arbeid i forbindelse med etablering av VA-anlegg og fiberkabel skal utføres skånsomt i forhold til terreng og natur.

iii. Anleggsbredden og terrenginngrepene skal holdes på et minimum og det skal tas hensyn til eksisterende vegetasjon. Ved alle terrenginngrep skal disse i ettertid tilbakestilles til opprinnelig tilstand i størst mulig grad.

iv. Alle rør/ledninger skal tildekkes med stedegne masser.

v. Arbeidet må ikke føre til uønsket drenering eller hindringer av vanntilførselen. Gravearbeidene skal ikke føre til at vannets naturlige løp endres. Det skal tas særlig hensyn til drenering av dyrket mark.

vi. Tiltaket må ikke føre til hindringer for allmennhetens muligheter til ferdsel og opphold. Anleggselementer som pumpestasjoner o.l. skal ikke eksponeres i landskapet.

§ 5.2.1 Bestemmelser for landbruksbebyggelse i LNF-områder for spredt bebyggelse (jf. PBL § 11-11 nr. 1)

a) Nye driftsbygninger og konstruksjoner i landbruket skal dimensjoneres i samsvar med faktiske, driftsmessige behov. Behovet skal dokumenteres.

b) Driftsbygninger tillates oppført med bebygd areal (BYA) på inntil 500 m^2. Dette omfatter også tilbygg dersom bygningens totale areal inkludert tilbygg ikke overstiger 500 m^2 BYA.

c) Utvidelse av gårdstun, opparbeidelse av lagerplass og uteareal i forbindelse med landbruksdrift kan tillates med inntil 500 m^2.

d) Landbruksbebyggelsens mønehøyde skal ikke overstige 10 m, målt fra gjennomsnittlig planert terreng. Bebyggelsen skal ha saltak med takvinkel 25 – 35 grader.

e) Ny landbruksbebyggelse inklusive våningshus skal plasseres i direkte tilknytning til eksiterende gårdstun og gis en god plassering med hensyn til vegetasjon og landskapsbilde. Bebyggelsen skal utformes i tråd med lokal byggeskikk med hensyn til materialvalg, formspråk, fargebruk og detaljering. Dersom kommunen vurderer ønsket lokalisering til ikke å

være forsvarlig ut fra jordvernhensyn og/eller bo- og driftsmessige forhold, kan kommunen kreve annen plassering.

§ 5.2.2 Bestemmelser for annen næringsvirksomhet i tilknytning til landbruk i LNF-områder for spredt bebyggelse (jf. PBL § 11-11 nr. 2)

a) Næringsvirksomhet som ikke faller inn under det tradisjonelle landbruksbegrepet tillates kun dersom:
   - Virksomheten kan innpasses i eksisterende gårdstun.
   - Virksomheten ikke krever vesentlig ombygging av bygninger.
   - Virksomheten ikke legger beslag på bygninger eller annet areal som til enhver tid er nødvendige for landbruksdriften.
   - Virksomheten ikke medfører tiltak som kommer i konflikt med kulturminneverdier.

b) Arealer og bygninger som brukes til næringsvirksomhet som ikke faller inn under landbruksbegrepet tillates ikke fradelt fra grunneiendommen.

c) Ny virksomhet skal ikke tilføre vesentlig belastning på omgivelsene.

d) Føringene i veilederen «Garden som ressurs» H-2401 skal følges.

§ 5.2.3 Bestemmelser for boliger i LNF-områder for spredt bebyggelse (jf. PBL § 11-11 nr. 2)

Det tillates ikke etablering av nye boliger/boenheter innenfor formålet. For eksisterende boliger kan det etter behandling av enkeltvise søknader tillates utvikling etter følgende bestemmelser;

a) Boligtomtas samlede bygningsmasse skal ikke overstige 300 m² bebygd areal (BYA).

b) Plassering av ny bebyggelse skal være i harmoni med eksisterende bebyggelse hva angår avstand fra kommunal vei med mindre det går på bekostning av trafikksikkerheten. I områder uten tydelig struktur skal bebyggelsen ikke plasseres nærmere veikant enn 5 m. Avstand må også avklares etter vegloven.

c) Møne- og gesimshøyde for bolig skal ikke overstige henholdsvis 7,5 m og 6,5 m.

d) Maksimal størrelse per anneks/garasje/uthus er 50 m² BYA/BRA. Møne- og gesimshøyde skal ikke overstige henholdsvis 6 m og 4,5 m. Anneks/garasje/uthus skal oppføres i tilknytning til bolighus og utformes i tråd med lokal byggeskikk.

e) Bygningenes høyde, gavlbredde, fasadelengde, med videre skal gi bebyggelsen preg av småskala.

f) Alle tiltak etter plan- og bygningslovens § 1-6 første ledd, skal tilpasses det eksisterende terrenget og utformes på en slik måte at det eksponeres minst mulig. Store terrenginngrep tillates ikke. Se for øvrig estetikkbestemmelsene i § 4.15.

g) Det skal utarbeides fasadetegninger som viser eksisterende og framtidig terrengnivå. Eksakt plassering skal vises ved kotehøyde på bygninger og kjørevei.

§ 5.2.4 Bestemmelser for fritidsboliger i LNF-områder for spredt bebyggelse (jf. PBL § 11-11 nr. 2)

Innenfor arealformål spredt bolig-, fritids- eller næringsbebyggelse (nåværende og framtidig) er oppføring av ny fritidsbolig eller bruksendring til fritidsbolig ikke tillatt. Dette betyr blant annet følgende (listen er ikke uttømmende);

- Riving og gjenoppføring er ikke tillatt.
- Bruksendring og innredning av eksisterende bygninger, for eksempel sjøboder, uthus, landbruksbebyggelse eller lignende til fritidsbebyggelse er ikke tillatt.

For eksisterende fritidsboliger kan det etter behandling av enkeltvise søknader tillates utvikling etter følgende bestemmelser;

a) På hver eiendom tillates kun én bygning med én bruksenhet. Frittstående uthus og anneks tillates ikke utvidet. Bebyggelsen innenfor en eiendom skal etter utvidelse ikke kunne fungere som flere selvstendige hytte-/bruksenheter.

b) Samlet bruksareal (BRA) for bebyggelse på fritidseiendom skal ikke overstige 90 m^2. Unntatt fra dette er fritidsboliger beliggende i åpne områder bak strandsonen, jf. § 5.2.5, og i sonen mellom forbudsgrense sjø og 100-meterslinjen, jf. § 5.2.6.

c) Der bebyggelsens størrelse allerede er lik, eller overskrider maksimal størrelse, tillates ikke utvidelser. Vesentlig utvidelse (over 50% økning av BRA) tillates ikke.

d) Maksimal gesimshøyde er 3,5 m og maksimal mønehøyde er 5 m. For bygninger med pulttak og flate tak skal gesimshøyde ikke overstige 4 m. Høyden måles fra gjennomsnittlig naturlig eksisterende terreng. Unntatt fra dette er fritidsboliger beliggende i sonen mellom forbudsgrense sjø og 100-meterslinjen, jf. § 5.2.6.

e) Maksimal fasadelengde skal ikke overstige 14 m. I eksponert retning mot sjøen tillates maksimalt 12 m fasadelengde. Unntatt fra dette er fritidsboliger beliggende i åpne områder bak strandsonen, jf. § 5.2.5, og i sonen mellom forbudsgrense sjø og 100-meterslinjen, jf. § 5.2.6.

f) All bebyggelse skal tilpasses det naturlige terreng og utformes på en slik måte at den eksponeres minst mulig. Dette får betydning for høyde, takform, materialvalg og fargesetting. Det skal brukes ikke-reflekterende materialer og avdempede, naturtilpassede farger, også på belistning, vinduer og andre bygningsdetaljer. Irreversible terrenginngrep som sprenging, splitting og skjæring av fjell tillates ikke. Stedegen og skjermende vegetasjon skal bevares i størst mulig grad.

g) Oppføring av frittliggende terrasse, frittliggende opparbeidet uteplass, frittliggende trapper og lignende tillates ikke.

h) Opparbeidet uteplass, terrasse, veranda, utendørs gangareal og trapper tilknyttet hytte kan tillates med samlet areal inntil 40 m^2. Verandaer, terrasser og uteplasser skal tilpasses det naturlig eksisterende terreng og ligge lavest mulig. Det tillates ikke takoppbygg, takterrasse, balkong, veranda eller utvendig gangareal eller lignende elementer over 1. etasjes plan.

i) Svømmebasseng, badestamp, utedusj, levegger og lignende kan tillates som del av terrasse innenfor rammene i bokstav h).

j) Innhegning av eiendommer eller oppføring av gjerder og frittstående levegger er ikke tillatt.

k) Det er ikke tillatt å utvide etablerte adkomstveier, eller anlegge nye veier, parkeringsplasser, gangstier eller andre elementer.

l) Ved gjenoppføring etter for eksempel brann eller annen skade, skal ny situasjon som hovedregel medføre mindre eksponering og styrke friluftslivets vilkår. Hensynet til disse forhold skal legges til grunn for vurdering av om ny bebyggelse kan gis samme plassering som tidligere.

m) Riving forutsetter at bebyggelsen kan rives uten at det etterlater spor i naturen.

***Retningslinjer** til § 5.2.4*

i. Der det allerede er flere hytteenheter på en eiendom gjelder bestemmelsene for hver enkelt hytteenhet.

§ 5.2.5 Særskilte bestemmelser for fritidsboliger i LNF-områder for spredt bebyggelse innenfor bestemmelsesområde åpne områder (jf. PBL § 11-11 nr. 2)

a) Samlet bruksareal (BRA) for bebyggelse på fritidseiendom skal ikke overstige 125 m^2.

b) Maksimal fasadelengde skal ikke overstige 16 m.

c) For øvrig gjelder bestemmelsene i § 5.2.4.

§ 5.2.6 Særskilte bestemmelser for fritidsboliger i LNF-områder for spredt bebygglse mellom forbudsgrense sjø og 100-meterslinjen (sone # 1 i plankart) (jf. PBL § 11-11 nr. 2)

a) Samlet bruksareal (BRA) for bebyggelse på fritidseiendom skal ikke overstige 70 m^2.

b) For å tillate riving/nybygg eller utvidelse av eksisterende bruksareal eller høyde kreves at bebyggelsen samles i én bygning. Eventuelt uthus/anneks skal være revet før tilbygg/nybygg tas i bruk. Unntatt fra dette er etablering av anneks som omfattes av § 4.18.2 a).

c) Maksimal mønehøyde er 4,5 m og maksimal gesimshøyde er 3,5 m. For bygninger med pulttak og flate tak skal gesimshøyde ikke overstige 4 m. Høyden måles fra gjennomsnittlig naturlig eksisterende terreng. Det skal utarbeides fasadetegninger som viser eksisterende terrengnivå.

d) Maksimal fasadelengde skal ikke overstige 12 m. I eksponert retning mot sjøen tillates maksimalt 10 m fasadelengde.

e) For øvrig gjelder bestemmelsene i § 5.2.4.

§ 5.3 Bruk og vern av sjø og vassdrag med tilhørende strandsone (jf. PBL § 11-11 nr. 3)

Områdene er avsatt til bruk og vern av sjø og vassdrag med tilhørende strandsone, ferdsel, farleder, småbåthavn, naturområde, friluftsområde og fiske. Tiltak som kan påvirke sikkerheten eller framkommeligheten i sjø krever tillatelse etter havne- og farvannsloven i tillegg til plan- og bygningsloven.

a) Nye og utvidelse av eksisterende brygger tillates kun innenfor områder avsatt til småbåthavn.

b) Nye bøyer og moringer tillates kun innenfor områder avsatt til småbåthavn.

c) Tiltak som hindrer allmenhetens rett til ferdsel er ikke tillatt.

d) Mudring er et søknadspliktig tiltak, og kan kun tillates innenfor områder avsatt til småbåthavn.

Retningslinjer til § 5.3

i. Ved behandling av eventuelle dispensasjonssøknader fra forbudet mot nye og utvidelse av eksisterende brygger utenfor areal avsatt til småbåthavn, vil blant annet samling av båtplasser og reduksjon i antall brygger være viktige vurderingsmomenter.

§ 5.3.1 Bestemmelser for småbåthavner (jf. PBL § 11-11 nr. 3)

a) Etablering av nye og utvidelse av eksisterende småbåthavner/brygger kan ikke skje før anlegget er del av en reguleringsplan. Reguleringsplanen skal fastsette småbåthavnens utstrekning både i sjø og på land. Unntatt fra kravet om reguleringsplan er brygger omfattet av § 4.2 g).

b) Tilstrekkelige landarealer for parkering/manøvrering, samt sikker adkomst er en forutsetning for utvidelse av dagens virksomhet.

c) I bryggeanlegg med 10 båtplasser eller mer skal det settes av merkede gjesteplasser til bruk for allmennheten.

d) Ved etablering av ny/utvidet småbåthavn i felt SH1 (Korshavn) skal fergeleiet opprettholdes som beredskapstiltak.

e) Ved utvidelse av eldre stolpebryggeanlegg skal verdien av å videreføre stolpebrygge vurderes i forhold til kulturlandskapet.

Retningslinjer til § 5.3.1

i. Ved regulering av småbåthavner skal miljøbelastningen på omgivelsene i form av støy, trafikk, adkomstforhold i sjøen og på land, parkering, opplag, forurensninger, bunnforhold, landskapstilpasning samt skjerming mot naboer og lignende utredes. Behovet for båtutsettingsrampe for småbåt på henger og stativ for kajakk/kano skal vurderes.

ii. Mudring bør unngås.

iii. Grunne områder bør bevares som naturområde eller badeplass.

§ 5.3.2 Bestemmelser for områder avsatt til naturområde i sjø (jf. PBL § 11-11 nr. 3)

Områdene som er avsatt til naturområde i sjø skal være inngrepsfrie soner. Områdene er utløp for ørretbekker og andre grunne sjøområder. Her tillates ikke endringer på eksisterende brygger og VA-ledninger skal ikke etableres eller endres. Mudring tillates ikke.

Retningslinje til § 5.3.2

i. For ny småbåthavn ved Dypedal: Eksisterende steinbrygge gjennom naturområde i sjø kan opprettholdes som adkomst til bryggeanlegget.

§ 5.3.3 Bestemmelser for områder avsatt til fiske (jf. PBL § 11-11 nr. 3)

Områdene som er avsatt til fiske har i tillegg til verdi for fiskerinæringen også ofte stor verdi for friluftslivet. Her tillates ikke endringer på eksisterende brygger. Mudring tillates ikke.

§ 5.3.4 Bestemmelser om akvakultur

Innenfor areal avsatt til kombinert formål farled, ferdsel, fiske, akvakultur, natur og friluftsområder kan det tillates anlegg for akvakultur. Lokalisering av akvakulturanlegg skal skje etter en avveining der interessene for natur, ferdsel, fiske og friluftsliv ikke blir vesentlig skadelidende. Avveiningen skal skje i forbindelse med at det gis tillatelse etter akvakulturloven, og havne- og farvannsloven.

REGULERINGSBESTEMMELSER, I TILKNYTNING TIL ENDRET REGULERINGSPLAN FOR DEL AV KJØLHOLT, GNR. 4, BNR. 1, HVALER KOMMUNE.

§ 1. Det regulerte område er på planen vist med reguleringsgrense. Innenfor denne begrensningslinjen skal bebyggelsen plasseres med møneretning som vist på planen.

§ 2. I området kan oppføres bolighus i 1 og 1/2, etasje med tilhørende garasjer. Der terrenget etter bygningsrådets skjønn ligger tilrette for det, kan det tillates innredet underetasje i samsvar med bestemmelsene i byggeforskriftene.

§ 3. For hver leilighet skal det avsettes plass på egen tomt for en garasje og oppstillingsplass for en bil. Bygningenes grunnflate må ikke overstige 20 % av tomtens nettoareal.

§ 4. Garasjer skal fortrinnsvis oppføres som tilbygg til bolighuset, og tilpasses dette med hensyn til materialvalg, form og farge. Bygningsrådet kan, hvor forholdene tilsier det, tillate oppført frittliggende garasje. Garasjen kan bare oppføres i en etasje med grunnflate ikke over 35 m^2 og skal være tilpasset bolighuset med hensyn til materialvalg, form og farge.
Garasje kan innenfor bestemmelsene i byggeforskriftene, oppføres i nabogrense.
Garasjenes endelige plassering fastsettes av bygningsrådet. Plassering av garasje skal være vist på situasjonsplan som følger byggemeldingen for bolighuset, selvom garasjen ikke skal oppføres samtidig med dette.

§ 5. Bygningene skal ha saltak. Takvinkelen fastsettes av bygningsrådet som kan kreve at bygninger i samme gruppe eller langs samme vegstrekning skal ha lik takvinkel.

§ 6. Bygningsrådet skal ved behandling av byggemeldingen ha for øyet at bebyggelsen får en god form og materialbehandling og at bygninger i samme byggefelt får en harmonisk utforming. Farge på hus skal godkjennes av bygningsrådet.

§ 7. Gjerders utførelser, høyde og farge skal godkjennes av bygningsrådet.

§ 8. Ingen tomt må beplantes med trær eller busker som etter bygningsrådets skjønn, kan virke sjenerende på offentlig ferdsel. De ubebygde områder må gis en tiltalende form og behandling.

§ 9. Mindre vesentlige unntak fra disse reguleringsbestemmelser kan, hvor særlige grunner taler for det, tillates av bygningsrådet innenfor rammen av bygningslovgivningen og bygningsvedtektene for Hvaler kommune.

Kommuneplanens arealdel Hvaler kommune 2019-2031

Nasjonal ArealplanID : 011199

Igangsettingsvarsel:	Dato: 12.12.14
1. gangs ettersyn:	Dato: 11.05.17 - 21.08.17
2. gangs ettersyn:	Dato: 23.03.18 - 21.05.18
Behandling Kommune-styret (egengodkjenning):	Dato: 20.06.19

Koordinatsystem: EUREF89 UTM sone 32
Kartgrunnlag: FKB
Høydegrunnlag: NN 2000
Plankartet er utarbeidet av Rambøll/Virksomhet Geomatikk, Fredrikstad kommune

0 125 250 375 500
Meter
M 1 : 15 000

N

Tegnforklaring

Arealstatus
NÅVÆRENDE FRAMTIDIG

Bebyggelse og anlegg (PBL §11-7, NR. 1)

- Bebyggelse og anlegg
- Boligbebyggelse
- Fritidsbebyggelse
- Sentrumsformål
- Forretninger
- Offentlig eller privat tjenesteyting
- Fritids- og turistformål
- Næringsbebyggelse
- Idrettsanlegg
- Andre typer bebyggelse og anlegg
- Uteoppholdsareal
- Kombinert bebyggelse og anleggsformål

Samferdselsanlegg og teknisk infrastruktur (PBL §11-7, NR. 2)

- Samferdselsanlegg og teknisk infrastruktur
- Veg
- Havn
- Parkering
- Turvei
- Skipsled
- Småbåtled

Grønnstruktur (PBL §11-7, NR. 3)

- Grønnstruktur
- Friområde
- Park

Landbruks-, natur- og friluftsformål (PBL §11-7, NR. 5)

- LNFR areal for spredt bolig-, fritids- eller næringsbebyggelse mv.

Bruk og vern av sjø og vassdrag, med tilh. strandsone (PBL §11-7, NR. 6)

- Bruk og vern av sjø og vassdrag
- Farled
- Småbåthavn
- Fiske
- Naturområde
- Kombinerte formål i sjø og vassdrag med eller uten tilhørende strandsone

Hensynssoner (PBL §11-8)

Sone med særlige hensyn til landbruk, friluftsliv, landskap, bevaring av naturmiljø og kulturmiljø:

- Hensynssone landbruk H510
- Hensynssone friluftsliv H530
- Hensynssone landskap H550
- Hensynssone naturmiljø H560
- Hensynssone kulturmiljø H570

Båndleggingsone

- Båndlegging for regulering etter pbl. H710
- Båndlegging etter lov om naturvern H720
- Båndlegging etter lov om kulturminner H730

Gjennomføringssone

- Krav om felles planlegging H810

Detaljeringssone

- Reguleringsplan skal fortsatt gjelde (PlanID)

Bestemmelseområder (PBL §11-9)

- Byggegrenser, utbyggingsvolum og funksjonskrav
- Miljøkvalitet, estetikk, natur, landskap og grønnstruktur

Linjesymboler

- KpAngittHensynGrense
- KpBåndleggingGrense
- KpGjennomføringGrense
- KpDetaljeringGrense
- BestemmesleGrense
- Forbudsgrense sjø
- Arealgrense
- Plangrense

Nasjonal produktspesifikasjon for arealplan og digitalt planregister

Reguleringsplan

Spesifikasjon for tegneregler

Mars 2010

AREALFORMÅL

BEBYGGELSE OG ANLEGG

Formål	SOSI-kode	Kortform			Fargekode Hex	Fargekode RGB	Fargekode CMYK
1. Bebyggelse og anlegg	(1000)						
Bebyggelse og anlegg	1001				FFCC00	255-204-0	0-20-100-0
Boligbebyggelse	1110				FFFF33	255-255-51	0-0-80-0
Boligbebyggelse-frittliggende småhusbebyggelse	1111				FFFF99	255-255-153	0-0-40-0
Boligbebyggelse-konsentrert småhusbebyggelse	1112				FFFF33	255-255-51	0-0-80-0
Boligbebyggelse-blokkbebyggelse	1113						
Garasjeanlegg for bolig-/fritidsbebyggelse	1119						
Fritidsbebyggelse	1120				FFCC66	255-204-102	0-0-0-100
Fritidsbebyggelse-frittliggende	1121				FFE7AE	255-231-174	0-9-32-0
Fritidsbebyggelse-konsentrert	1122				FFCC66	255-204-102	0-0-0-100
Fritidsbebyggelse-blokk	1123						
Kolonihage	1124						
Sentrumsformål	1130		Sentrumsformål		CC9900	204-153-0	0-20-80-20
Kjøpesenter	1140		Kjøpesenter		CC99CC	204-153-204	0-20-0-20
Forretninger	1150		Forretninger		CCCCFF	204-204-255	20-20-0-0
Offentlig eller privat tjenesteyting	1160		Tjenesteyting		FF9999	255-153-153	0-40-40-0
Barnehage	1161		Barnehage				
Undervisning	1162		Undervisning				
Institusjon	1163		Institusjon				
Kirke/annen religionsutøvelse	1164		Religionsutøvelse				
Forsamlingslokale	1165		Forsamlingslokale				
Administrasjon	1166		Administrasjon				
Annen offentlig eller privat tjenesteyting	1169						
Fritids- og turistformål	1170		Fritid/Turistformål		9999CC	153-153-204	20-20-0-20
Utleiehytter	1171		Utleiehytter				
Fornøyelsespark	1172		Fornøyelsespark				
Campingplass	1173		Campingplass				
Leirplass	1174		Leirplass				
Råstoffutvinning	1200		Råstoffutvinning		CC9999	204-153-153	0-20-20-20
Steinbrudd og masseuttak	1201		Steinbrudd/masseuttak				
Næringsbebyggelse	1300		Næringsbebyggelse		9966FF	153-102-255	40-60-0-0
Kontor	1310		Kontor		CC99FF	204-153-255	20-40-0-0
Hotell/overnatting	1320		Hotell				
Bevertning	1330		Bevertning				
Industri	1340		Industri		CC66FF	204-102-255	20-60-0-0
Lager	1350		Lager				
Bensinstasjon/vegserviceanlegg	1360		Bensinstasjon/vegserviceanlegg				
Annen næring	1390				9966FF	153-102-255	40-60-0-0
Idrettsanlegg	1400		Idrett		99CC00	153-204-0	20-0-80-20
Skianlegg	1410		Skianlegg				
Skiløypetrasé	1420		Skiløype				
Idrettsstadion	1430		Idrettsstadion		669900	102-153-0	20-0-60-40
Nærmiljøanlegg	1440		Nærmiljøanlegg		99CC00	153-204-0	20-0-80-20
Golfbane	1450		Golfbane		CCFF33	204-255-51	20-0-80-0
Motorsportanlegg	1460		Motorsport		669900	102-153-0	20-0-60-40
Skytebane	1470		Skytebane				
Andre idrettsanlegg	1490				99CC00	153-204-0	20-0-80-20
Andre typer bebyggelse og anlegg	1500				FF9933	255-153-51	0-40-80-0
Godsterminal	1501		Godsterminal				
Godslager	1502		Godslager				
Energianlegg	1510		Energianlegg				
Fjernvarmeanlegg	1520		Fjernvarmeanlegg				
Vindkraftanlegg	1530		Vindkraftanlegg				
Vann- og avløpsanlegg	1540		Vann- og avløpsanlegg				
Vannforsyningsanlegg	1541		Vannforsyningsanlegg				
Avløpsanlegg	1542		Avløpsanlegg				
Renovasjonsanlegg	1550		Renovasjonsanlegg				
Øvrige kommunaltekniske anlegg	1560						
Telekommunikasjonsanlegg	1570		Telekommunikasjonsanl.				
Annen særskilt angitt bebyggelse og anlegg	1590		Øvrige anlegg				
Uteoppholdsareal	1600		Uteopphold		66CC99	102-204-153	40-0-20-20
Lekeplass	1610		Lekeplass				
Gårdsplass	1620		Gårdsplass				
Parsellhage	1630		Parsellhage				
Annet uteoppholdsareal	1690		Annet uteopphold				
Grav- og urnelund	1700		Grav- og urnelund		CC6699	204-102-153	0-40-20-20
Krematorium	1710						
Nødvendige bygg og anlegg for grav- og urnelund	1730						
Kombinert bebyggelse og anleggsformål	1800			1)	FFCC00 FFFFFF	255-204-0 255-255-255	0-20-100-0 0-0-0-0
Bolig/forretning	1801		B/F		FFFF00 CCCCFF	255-255-0 204-204-255	0-0-100-0 20-20-0-0
Bolig/forretning/kontor	1802		B/F/K	2)	FFFF00 CCCCFF CC99FF	255-255-0 204-204-255 204-153-255	0-0-100-0 20-20-0-0 20-40-0-0
Bolig/tjenesteyting	1803		B/T	2)	FFFF00 FF9999	255-255-0 255-153-153	0-0-100-0 0-40-40-0
Bolig/kontor	1804		B/K	2)	FFFF00 CC99FF	255-255-0 204-153-255	0-0-100-0 20-40-0-0
Forretning/kontor	1810		F/K	2)	CCCCFF CC99FF	204-204-255 204-153-255	20-20-0-0 20-40-0-0
Forretning/kontor/Industri	1811		F/K/I	2)	CCCCFF CC66FF CC99FF	204-204-255 204-102-255 204-153-255	20-20-0-0 20-60-0-0 20-40-0-0
Forretning/industri	1812		F/I	2)	CCCCFF CC66FF	204-204-255 204-102-255	20-20-0-0 20-60-0-0
Forretning/kontor/tjenesteyting	1813		F/K/T	2)	CCCCFF CC99FF FF9999	204-204-255 204-153-255 255-153-153	20-20-0-0 20-40-0-0 0-40-40-0
Forretning/tjenesteyting	1814		F/T	2)	CCCCFF FF9999	204-204-255 255-153-153	20-20-0-0 0-40-40-0
Næring/kontor	1820		N/K	2)	9966FF CC99FF	153-102-255 204-153-255	40-60-0-0 20-40-0-0
Næring/kontor/industri	1821		F/K/I	2)	9966FF CC99FF CC66FF	153-102-255 204-153-255 204-102-255	40-60-0-0 20-40-0-0 20-60-0-0
Næring/industri	1822		N/I	2)	9966FF CC66FF	153-102-255 204-102-255	40-60-0-0 20-60-0-0
Næring/kontor/tjenesteyting	1823		N/K/T	2)	9966FF CC99FF FF9999	153-102-255 204-153-255 255-153-153	40-60-0-0 20-40-0-0 0-40-40-0
Næring/tjenesteyting	1824		N/T	2)	9966FF FF9999	153-102-255 255-153-153	40-60-0-0 0-40-40-0
Kontor/industri	1830		K/I	2)	CC99FF CC66FF	204-153-255 204-102-255	20-40-0-0 20-60-0-0
Kontor/tjenesteyting	1831		K/T	2)	CC99FF FF9999	204-153-255 255-153-153	20-40-0-0 0-40-40-0
Angitt bebyggelse og anleggsformål kombinert med andre angitte hovedformål	1900			1)	FFCC00 FFFF99	255-204-0 255-255-153	0-0-40-0 0-20-100-0

SAMFERDSELSANLEGG OG TEKNISK INFRASTRUKTUR

Formål	SOSI-kode	Kortform			Fargekode Hex	Fargekode RGB	Fargekode CMYK
2. Samferdselsanlegg og teknisk infrastruktur	(2000)						
Samferdselsanlegg og teknisk infrastruktur *(arealer)*	2001		(S)		999999	153-153-153	0-0-0-40
Veg	2010		Veg		CCCCCC	204-204-204	0-0-0-20
Kjøreveg	2011		Kjøreveg				
Fortau	2012		Fortau		FFCCCC	255-204-204	0-20-20-0
Torg	2013		Torg				
Gatetun	2014		Gatetun		F0DDDB	240-221-219	0-7-8-6
Gang-/sykkelveg	2015		Gang/sykkelveg				
Gangveg/gangareal	2016		Gangveg (G)				
Sykkelveg/-felt	2017		Sykkelveg/sykkelfelt				
Annen veggrunn - tekniske anlegg	2018		Annen veggrunn		999999	153-153-153	0-0-0-40
Annen veggrunn - grøntareal	2019				999966	153-153-102	0-0-20-40
Bane (nærmere angitt baneformål)	2020		Bane		CC9966	204-153-102	0-20-40-20
Trasé for jernbane	2021		Jernbane				
Trase for sporveg/forstadsbane	2022		Sporveg				
Trase for taubane	2023		Taubane				
Stasjons-/terminalbygg	2024		Stasjons-/terminalbygg				
Holdeplass/plattform	2025		Holdeplass				
Leskur/plattformtak	2026		Leskur/plattformtak				
Tekniske bygg/konstruksjoner	2027		Tekniske bygg				
Annen banegrunn - tekniske anlegg	2028		Annen banegrunn				
Annen banegrunn - grøntareal	2029				999966	153-153-102	0-0-20-40
Lufthavn	2030		Lufthavn		999999	153-153-153	0-0-0-40
Lufthavn - landings-/taxebane	2031						
Lufthavn - terminalbygg	2032		Lufthavnterminal				
Lufthavn - hangarer/administrasjonsbygg	2033		Lufthavn/adm.bygg				
Landingsplass for helikopter	2034						
Havn	2040		Havn		99CCCC	153-204-204	20-0-0-20
Kai	2041		Kai				
Havneterminaler	2042		Havneterminal				
Havnelager	2043		Havnelager				
Hovednett for sykkel	2050		Hovednett for sykkel		FFCCCC	255-204-204	0-20-20-0
Kollektivnett	2060		Kollektivnett		CC9966	204-153-102	0-20-40-20
Trase for nærmere angitt kollektivtransport	2061		Kollektivtransport				
Kollektivknutepunkt	2070		Kollektivknutepunkt				
Kollektivanlegg	2071		Kollektivanlegg				
Kollektivterminal	2072		Kollektivterminal				
Kollektivholdeplass	2073		Kollektivholdeplass				
Pendler- /innfartsparkering	2074						
Parkeringsplasser	2080				B9B9B9	185-185-185	0-0-0-27
Rasteplass	2081		Rasteplass				
Parkeringsplasser	2082						
Parkeringshus/ -anlegg	2083		Parkeringshus				
Trase for teknisk infrastruktur	2100				FFCC99	255-204-153	0-20-40-0
Energinett	2110		Energinett				
Fjernvarmenett	2120		Fjernvarmenett				
Vann- og avløpsnett	2140		Vann-/avløpsledning				
Vannforsyningsnett	2141		Vannforsyningsnett				
Avløpsnett	2142		Avløpsnett				
Overvannsnett	2143		Overvannsnett				
Avfallssug	2150		Avfallssug				
Telekommunikasjonsnett	2160		Telekommunikasjonsnett				
Andre teknisk infrastrukturtraseer	2180						
Kombinerte tekniske infrastrukturtraseer	2190						
Kombinerte formål for samferdselsanlegg og/eller teknisk infrastrukturtraser	2800			1)	CCCCCC FFFFFF	204-204-204 255-255-255	0-0-0-20 0-0-0-0
Angitte samferdselsanlegg og/eller teknisk infrastrukturtraseer kombinert med andre gitte hovedformål	2900			1)	CCCCCC FFCC99	204-204-204 255-204-153	0-0-0-20 0-20-40-0

GRØNNSTRUKTUR

Formål	SOSI-kode	Kortform			Fargekode Hex	Fargekode RGB	Fargekode CMYK
3. Grønnstruktur	(3000)						
Grønnstruktur	3001				99FF99	153-255-153	40-0-40-0
Naturområde	3020		Naturområde				
Turdrag	3030		Turdrag				
Turveg	3031		Turveg				
Friområde	3040		Friområde				
Badeplass/ -område	3041		Badeplass				
Park	3050		Park				
Vegetasjonsskjerm	3060		Vegetasjonsskjerm				
Kombinerte grønnstrukturformål	3800			1)	99FF99 FFFFFF	153-255-153 255-255-255	40-0-40-0 0-0-0-0
Angitt grønnstruktur kombinert med andre angitte hovedformål	3900			1)	66CC66 99FF99	102-204-102 153-255-153	40-0-40-20 40-0-40-0

FORSVARET

Formål	SOSI-kode	Kortform			Fargekode Hex	Fargekode RGB	Fargekode CMYK
4. Forsvaret	(4000)						
Forsvaret	4001		Forsvaret		CCCC99	204-204-153	0-0-20-20
Ulike typer militære formål	4010		Militære formål				
Skytefelt/øvingsområde	4020		Skytefelt/øvingsområde				
Forlegning/leir	4030		Forlegning				
Kombinerte militærformål	4800			1)	CCCC99 FFFFFF	204-204-153 255-255-255	0-0-20-20 0-0-0-0
Angitt militært formål kombinert med andre angitte hovedformål	4900			1)	CCCC99 CCFF99	204-204-153 204-255-153	0-0-20-20 20-0-40-0

LANDBRUKS-, NATUR- OG FRILUFTSFORMÅL SAMT REINDRIFT

Formål	SOSI-kode	Kortform			Fargekode Hex	Fargekode RGB	Fargekode CMYK
5. Landbruks-, natur og friluftsområder samt reindrift	(5000)						
Landbruks- natur- og friluftsformål samt reindrift (LNFR)	5001		LNFR		CCFF99	204-255-153	20-0-40-0
LNFR-areal for nødvendige tiltak for landbruk og reindrift og gårdstilknyttet næringsvirksomhet basert på gårdens ressursgrunnlag	5100						
Landbruksformål	5110		Landbruk				
Jordbruk	5111		Jordbruk				
Skogbruk	5112		Skogbruk				
Seterområde	5113		Seterområde		33FF99	51-255-153	80-0-40-0
Gartneri	5114		Gartneri				
Pelsdyranlegg	5115		Pelsdyr				
Naturformål	5120		Naturformål		99FF66	153-255-102	40-0-60-0
Friluftsformål	5130		Friluftsformål				
Reindriftsformål	5140		Reindrift				
LNFR-areal for spredt bolig-, fritids- eller næringsbebyggelse mv.	5200		LNFR-areal for B/F/N		CCFFCC	204-255-204	20-0-20-0
Spredt boligbebyggelse	5210						
Spredt fritidsbebyggelse	5220						
Spredt næringsbebyggelse	5230						
Naturvern	5300		Naturvern		00CC66	0-204-102	80-0-4-20
Jordvern	5400		Jordvern				
Særlige landskapshensyn	5500		Særlige landskapshensyn				
Vern av kulturminner og kulturmiljø	5600		Vern kulturminner /kulturmiljø				
LNFR-formål kombinert med andre angitte hovedformål	5900				CCFF99 FFFFFF	204-255-153 255-255-255	20-0-40-0 0-0-0-0

BRUK OG VERN AV SJØ OG VASSDRAG, MED TILHØRENDE STRANDSONE

Formål	SOSI-kode	Kortform			Fargekode Hex	Fargekode RGB	Fargekode CMYK
6. Bruk og vern av sjø og vassdrag	(6000)						
Bruk og vern av sjø og vassdrag med tilhørende strandsone	6001				CCFFFF	204-255-255	20-0-0-0
Ferdsel	6100		Ferdsel		66CCFF	51-204-255	60-20-0-0
Farled	6200		Farled				
Skipsled	6210		Skipsled				
Havneområde i sjø	6220		Havneområde i sjø				
Småbåthavn	6230		Småbåthavn				
Bøyehavn	6240		Bøyehavn				
Fiske	6300				6699FF	102-153-255	60-40-0-0
Fiskebruk	6310		Fiskebruk		9966FF	153-102-255	40-60-0-0
Kaste- og låssettingsplasser	6320		Kaste- og låssettingsplasser		6699FF	102-153-255	60-40-0-0
Oppvekstområde for yngel	6330		Oppvekstområde yngel				
Akvakultur	6400		Akvakultur		FFCCFF	255-204-255	0-20-0-0
Akvakulturanlegg i sjø og vassdrag	6410						
Akvakulturanlegg i sjø og vassdrag med tilhørende strandsone	6420						
Drikkevann	6500		Drikkevann		3399FF	51-153-255	80-40-0-0
Naturområde	6600		Naturområde		99FFFF	153-255-255	40-0-0-0
Naturområde i sjø og vassdrag	6610						
Naturområde i sjø og vassdrag med tilhørende strandsone	6620						
Friluftsområde	6700		Friluftsområde				
Friluftsområde i sjø og vassdrag	6710						
Friluftsområde i sjø og vassdrag med tilhørende strandsone	6720						
Småbåtanlegg i sjø og vassdrag	6730		Småbåtanlegg		66CCCC	102-204-204	40-0-0-20
Småbåtanlegg i sjø og vassdrag med tilhørende strandsone	6740						
Uthus/naust/badehus	6750				33FF66	51-255-102	80-0-60-0
Idrett/vannsport	6760		Idrett/Vannsport		66CCCC	102-204-204	40-0-0-20
Badeområde	6770		Badeområde		66FFFF	102-255-255	60-0-0-0
Kombinerte formål i sjø og vassdrag med eller uten tilhørende strandsone	6800			1)	CCFFFF FFFFFF	204-255-255 255-255-255	20-0-0-0 0-0-0-0
Angitt formål i sjø og vassdrag med eller uten tilhørende strandsone kombinert med andre angitte hovedformål	6900			1)	CCFFFF 66FFFF	204-255-255 102-255-255	20-0-0-0 60-0-0-0

1) Bredde på stripene i signaturen; 2,5
2) Bredde på stripene i signaturen; 3

HENSYNSSONER

FLATER

Flater Objekttype/Egenskap	SOSI-kode	Flatesignatur, nåværende	Anmerkning
RpFareSone	(300)	H330_4	FF0000, Rød fet strek. Vinkel 50 gon, avstand 4. linjetykkelse, 0,5 Bakgrunn; Formålsfarge(r). Tekst på hensynssone spesifiseres i tegnforklaring
RpSikringSone	(100)	H290_1	000000,svart. Vinkel 350 gon, avstand 5, linjetykkelse 0,15. Bakgrunn; Formålsfarge(r). Tekst på hensynssone spesifiseres i tegnforklaring
RpStøySone	(200)		
RpInfrastrukturSone	(400)		
RpGjennomføringSone	(800)		
RpAngittHensynSone	(500)	H570_2	000000/FF0000,svart. Vinkel 50 gon, avstand 5, linjetykkelse 0,15 Tekst på hensynssone spesifiseres i tegnforklaring
RpBåndleggingSone	(700)	H720_2	000000,svart. Vinkel 100/200 gon, avstand 6, linjetykkelse 0,15 Bakgrunn; Formålsfarge(r). Tekst på hensynssone spesifiseres i tegnforklaring
RpDetaljeringSone	(900)	(PlanId)	000000, svart. Vinkel 100 gon, avstand 6, linjetykkelse 0,15 Bakgrunn: Hvit. Tekst på hensynssone spesifiseres i tegnforklaring

Planomriss for reguleringsplaner under arbeid

ANDRE JURIDISKE FLATER, LINJER OG PUNKTER I REGULERINGSPLAN

Flater Objekttype/Egenskap	Strek lengde	Avstand strek	Mellom striper	Flatesignatur, nåværende	Anmerkning
RpBestemmelseOmråde	2	2,0	5,0		Flatesignatur benyttes kun for midlertidig anleggsområde. Skravur fjernes så snart anleggsperioden er over. Flaten avgrenses med RpBestemmelseGrense

Linjesymbol	SOSI-kode	Beskrivelse symboler: Tykkelse (mm)	Stipling: Lengde (mm)	Stipling: Mellom (mm)	Symbol	Farge	Merknader
RpGrense		1,0	5,0	2,0		RGB 0-0-0	
RpFormålGrense		0,35				RGB 0-0-0	
RpSikringGrense, RpStøyGrense, RpFareGrense, RpInfrastrukturGrense, RpAngittHensynGrense, RpBåndleggingGrense, RpGjennomføringGrense, RpDetaljeringGrense,		0,6	4,0	1,5		RGB 0-0-0	
RpBestemmelseGrense		0,5	2,0	2,0		RGB 0-0-0	Område gitt bestemmelser avgrenses med en linje. Ingen flatesignatur. Tidligere avgrensningslinje for fornyelsesområder.
RpRegulertHøyde		0,25	2,0	1,0		RGB 0-0-0	Gesimshøyde 15 m.
RpJuridiskLinje/ ..RPJURLINJE							
Regulert tomtegrense	1203	0,25				RGB 0-0-0	
Eiendomsgrense som skal oppheves	1204	0,20	2,0	1,5		RGB 0-0-0	
Bygg, kulturminner, mm som skal bevares	1210	1,0				RGB 0-0-0	
Byggegrense	1211	0,35	4,0	2,0		RGB 0-0-0	
Byggelinje	1212	0,35	3,0	2,0		RGB 0-0-0	
Planlagt bebyggelse	1213	0,35				RGB 0-0-0	
Bebyggelse som inngår i planen	1214	0,5				RGB 0-0-0	
Bebyggelse som forutsettes fjernet	1215	0,20	2,0	2,0		RGB 0-0-0	Linjetype som tidligere, men suppleres med linjer i bygningens diagonaler.
Regulert senterlinje	1221	0,18	8,0	2,0		RGB 0-0-0	
Frisiktlinje	1222	0,18	2,0	1,0		RGB 0-0-0	Nytt navn.
Regulert kant kjørebane	1223	0,35	4,0	3,0		RGB 0-0-0	
Regulert kjørefelt	1224	0,35	2,5	2,0		RGB 0-0-0	
Regulert parkeringsfelt	1225	0,35	1,5	1,0		RGB 0-0-0	
Regulert fotgjengerfelt	1226	0,35	1,0	0,5		RGB 0-0-0	
Regulert støyskjerm	1227	0,35	5,0			RGB 0-0-0	
Regulert støttemur	1228	0,35				RGB 0-0-0	Tverrstreken viser murens fallretning.
Sikringsgjerde	1235	0,35				RGB 0-0-0	
Bru	1252	0,5	5,0	1,0		RGB 0-0-0	Brukar markeres med RPJURPUNKT 1251 og tegnes med målestokksriktig størrelse og plassering, på land og/eller i sjøen. Bruas maksimale bredde markeres med stiplet linje.
Tunnel	1254	0,5	1,0	1,0		RGB 0-0-0	Tunnellinnslag markeres med RPJURPUNKT 1251. Tunnellens maksimale bredde markeres med stiplet linje.
Måle og avstandslinje	1259	0,2				RGB 0-0-0	9,26 m
Strandlinje sjø	1260	1,0	5,0	2,0		RGB 153-153-153	Pilene langs linja viser retning for virkeområde. Avstand mellom retningspiler er avh. av målestokk
Strandlinje vassdrag	1261	1,0	5,0	2,0		RGB 153-153-153	Pilene langs linja viser retning for virkeområde. Avstand mellom retningspiler er avh. av målestokk
Midtlinje vassdrag	1262	0,35	4,0	2,0		RGB 0-0-0	Som regulert senterlinje (1221)
Markagrense *(gjelder kun lov om naturområder i Oslo og nærliggende kommuner (markaloven))*	1263	1,0	5,0	2,0		RGB 0-153-0	

RpJuridiskPunkt/ ..RPJURPUNKT	SOSI-kode				Symbol	Farge	Tillatt geometri; .SYMBOL for å ta vare på symbolets retning.
Vegstengning/fysisk kjøresperre	1231					RGB 0-0-0	
Stenging av avkjørsel	1241					RGB 0-0-0	
Avkjørsel	1242					RGB 0-0-0	
Brukar	1251					RGB 0-0-0	
PUNKTSYMBOL	1253					RGB 0-0-0	
Punktfeste	1270					RGB 0-0-0	Ca 10 meters diameter i målestokk 1: 1
Eksisterende tre som skal bevares	1271					RGB 0-0-0	Ca. 5 meters diameter på sirkel rundt tre
Regulert nytt tre	1272					RGB 0-0-0	
Regulert møneretning	1273					RGB 0-0-0	

MILJØVERNDEPARTEMENTET Myntgata 2 • P.b. 8013 Dep, 0030 OSLO

www.planlegging.no

Generell tegnforklaring til reguleringsplaner fra det digitale planregistret i Hvaler kommune

Fastmerker

Reguleringsplan - juridiske punkter

- Vegstenging av veg,avkjørsel
- Avkjørsel
- Brukar
- Tunnelåpning

Grensepunkter

- Off. godkj. grensemerke
- Bolt
- Kors
- Grensestein/-røys
- Grensemerke, annen type

Juridiske linjer

- Sti
- Regulert tomtegrense
- Eiendomsgrense som skal oppheves
- Grense for restriksjonsomr.
- Grense for bevaring
- Bygg som skal bevares
- Byggegrense
- Grenser,bygg,fjernes
- Byggelinje-/grense
- Tre
- Støyskjerm
- Z Eiendomsgrense som skal oppheves

Reguleringsplan bestemmelsesgrense

Reguleringsplangrenser

Formålsgrenser

Jernbanelinjer

- Jernbanelinje
- Situasjonslinjer, jernbane

Eiendomsgrenser

- Målte grenser
- Målte grenser
- Ikke-målte grenser
- Frihåndstegnede grenser

Kommunegrenser

Reguleringsplan - bestemmelser

- Fareområde
- Restriksjonsområde
- Bevaringsområde
- Fornyelsesområde
- Rekkefølgeområde

Reguleringsplan - formal

- BYGGEOMRÅDER
- Område for boliger med tilhørende anlegg
- Frittliggende småhusbebyggelse
- Konsentrert småhusbebyggelse
- Blokkbebyggelse
- Garasjer i boligområder
- Område for forretning
- Område for kontor
- Forts..

- Område for industri/lager
- Område for fritidsbebyggelse
- BYGGEOMRÅDE FOR OFFENTLIGE BYGNINGER
- Offentlig barnehage
- Offentlig undervisning(skole, universitet mv.)
- Offentlig institusjon(sykehus,aldershjem,sykehjem mv.)
- Offentlig kirke
- Offentlig forsamlingslokale(kino,teater mv.)
- Offentlig administrasjon
- BYGGEOMRÅDE FOR SÆRSKILT ANGITT ALMENNYTTIG FORMÅL
- Almennyttig barnehage
- Almennyttig undervisning(skole,universitet mv.)
- Almennyttig insitituisjon(sykehus,aldershjem,sykehjem mv.)
- Almennyttig Kirke
- Almennyttig forsamlingslokale(grendehus mv.)
- Almennyttig administrative bygg
- OMRÅDE FOR HERBERGER OG BEVERTNINGSSTEDER
- Hotell med tilhørende anlegg
- Bevertning
- OMRÅDE FOR GARASJEANLEGG OG BENSINSTASJONER
- Garasjeanlegg
- Bensinstasjon
- Annet byggeområde
- LANDBRUKSOMRÅDER
- Område for jord-og skogbruk
- Område for jordbruk(*)
- Område reindrift
- Område for gartneri
- Område for parsellhager
- Annet landbruksområde
- OFFENTLIGE TRAFIKKOMÅDER
- Kjøreveg
- Gate med fortau
- Annen veggrunn
- Gang-/sykkelvei
- Sykkelvei
- Gangvei
- Kjørbar gang-/sykkelvei(*)
- Fortau(*)
- Gatetun
- Torg
- Forts..

- Rasteplass
- Parkeringsplass
- Kollektivanlegg
- Busstreminal
- Bussholdeplass
- Drosjeholdeplass
- Jernbane
- Sporveg-/forstadsbane
- Havneområde
- Kai
- Småbåtanlegg(landdelen)
- Trafikkområde i sjø og vassdrag
- Skipsled
- Havneområde i sjø
- Offentlig småbåhavn(*)
- Annet trafikkområde i sjø/vassdrag
- Annet trafikkområde(på land)
- FRIOMRÅDER
- Park
- Turveg
- Skiløype
- Anlegg for lek
- Anlegg for idrett og sport
- Leirplass
- Annet friområde
- Friområde i sjø og vassdrag
- Badeområde
- Småbåthavn
- Regattabane
- Annet friområde i sjø og vassdrag
- SPESIALOMRÅDER
- Privat vei
- Privat parkering(*)
- Park(*)
- Parkbelte i industristrøk
- Campingplass
- Friluftsområde(på land)
- Friluftsområde i sjø og vassdrag
- Idrettsanlegg som ikke er offentlig tilgjengelig
- Golfbane
- Grav- og urnelund
- Privat småbåtanlegg(land)
- Privat småbåtanlegg(sjø)
- Område for anlegg i grunnen
- Område for anlegg og drift av kommunalteknisk virksomhet
- Drikkevannsmagasin
- Vann- og avløpsanlegg
- Område for bygging og drift av fjernvarmeanlegg
- Anlegg for telekommunikasjon
- øvingsområde med tilhørende anlegg for forsvaret/sivilforsvaret
- Område og anlegg for drift av radionavigasjonshjelpemidler utenfor flyplass
- Forts..

- Kulturminne(*)
- Fiskebruk
- Andre områder for anlegg i vassdrag eller i sjøen
- Naturvernområde(på land)
- Naturvernområde i sjø og vassdrag
- Klimavernsone
- Område for steinbrudd og masseuttak
- Andre områder for vesentlige terrenginngrep
- Område for reindrift
- Pelsdyranlegg
- Handelsgartneri
- Område for særskilte anlegg
- Taubane
- Fornøyelsespark
- Område for vindkraft
- Annet spesialområde
- FELLESOMRÅDER
- Felles avkjørsel
- Felles adkomst(*)
- Felles gangareal
- Felles parkeringsplass
- Felles lekareal for barn
- Felles gårdplass
- Fellesareal for garasjer
- Felles grøntareal
- Annet Fellesareal for flere eiendommer
- KOMBINERTE FORMÅL
- Bolig/Forretning
- Bolig/Forretning/Kontor
- Bolig/Kontor
- Bolig/Offentlig
- Forretning/Kontor
- Forretning/Kontor/Industri
- Forretning/Industri
- Forretning/Kontor/Offentlig
- Forretning/Offentlig
- Kontor/Industri
- Kontor/Offentlig
- Kontor/Bensinstasjon
- Offentlig/Almennyttig
- Vegserviceanlegg(Bevertning/Bensinstasjon)
- Annet kombinert formål
- Unyansert formål(kun for eldre planer)

Reguleringsplaner

Vannflater

- Vannflater

- Planomriss for reguleringsplaner under arbeid

ENERGIATTEST

Adresse	Peremyra 11
Postnummer	1680
Sted	SKJÆRHALDEN
Kommunenavn	Hvaler
Gårdsnummer	4
Bruksnummer	186
Seksjonsnummer	—
Andelsnummer	—
Festenummer	258
Bygningsnummer	21734357
Bruksenhetsnummer	H0101
Merkenummer	Energiattest-2025-101139
Dato	02.04.2025

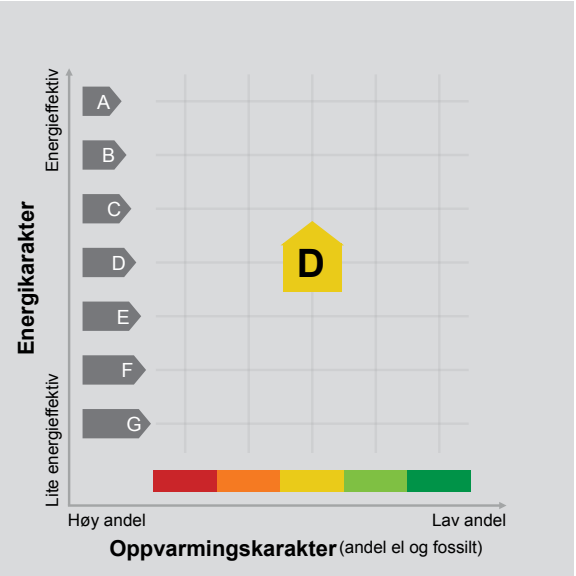

Energimerket angir boligens energistandard. Energimerket består av en energikarakter og en oppvarmingskarakter, se i figuren. Energimerket symboliseres med et hus, hvor fargen viser oppvarmingskarakter, og bokstaven viser energikarakter.

Energikarakteren angir hvor energieffektiv boligen er, inkludert oppvarmingsanlegget. Energikarakteren er beregnet ut fra den typiske energibruken for boligtypen. Beregningene er gjort ut fra normal bruk ved et gjennomsnittlig klima. Det er boligens energimessige standard og ikke bruken som bestemmer energikarakteren.
A betyr at boligen er energieffektiv, mens G betyr at boligen er lite energieffektiv. En bolig bygget etter byggeforskriftene vedtatt i 2010 vil normalt få C.

Oppvarmingskarakteren forteller hvor stor andel av oppvarmingsbehovet (romoppvarming og varmtvann) som dekkes av elektrisitet, olje eller gass.
Grønn farge betyr lav andel el, olje og gass, mens rød farge betyr høy andel el, olje og gass.
Oppvarmingskarakteren skal stimulere til økt bruk av varmepumper, solenergi, biobrensel og fjernvarme.

Om bakgrunnen for beregningene, se www.enova.no/energimerking.

Målt energibruk

Brukeren har valgt å ikke oppgi målt energibruk.

Hvordan boligen benyttes har betydning for energibehovet

Energibehovet påvirkes av hvordan man benytter boligen, og kan forklare avvik mellom beregnet og målt energibruk. Gode energivaner bidrar til at energibehovet reduseres. Energibehovet kan også bli lavere enn normalt dersom:

- deler av boligen ikke er i bruk,
- færre personer enn det som regnes som normalt bruker boligen, eller
- den ikke brukes hele året.

Gode energivaner

Ved å følge enkle tips kan du redusere ditt energibehov, men dette vil ikke påvirke boligens energimerke.

Energimerkingen kan kun endres gjennom fysiske endringer på boligen.

Tips 1: Følg med på energibruken i boligen
Tips 2: Luft kort og effektivt
Tips 3: Redusér innetemperaturen
Tips 4: Bruk varmtvann fornuftig

Mulige forbedringer for boligens energistandard

Ut fra opplysningene som er oppgitt om boligen, anbefales følgende energieffektiviserende tiltak. Dette er tiltak som kan gi bygningen et bedre energimerke.

Noen av tiltakene kan i tillegg være svært lønnsomme. Tiltakene bør spesielt vurderes ved modernisering av bygningen eller utskifting av teknisk utstyr.

Tiltaksliste (For full beskrivelse av tiltakene, se Tiltaksliste - vedlegg 1)

- Temperatur- og tidsstyring av panelovner
- Slå av lyset og bruk sparepærer
- Luft kort og effektivt
- Montering tetningslister

Det tas forbehold om at tiltakene er foreslått ut fra de opplysninger som er gitt om boligen. Fagfolk bør derfor kontaktes for å vurdere tiltakene nærmere. Eventuell gjennomføring av tiltak må skje i samsvar med gjeldende lovverk, og det må tas hensyn til krav til godt inneklima og forebygging av fuktskader og andre byggskader.

Boligdata som er grunnlag for energimerket

Energimerket og andre data i denne attesten er beregnet ut fra opplysninger som er gitt av boligeier da attesten ble registrert. Nedenfor er en oversikt over oppgitte opplysninger, som boligeier er ansvarlig for.

Der opplysninger ikke er oppgitt, brukes typiske standardverdier for den aktuelle bygningstypen. For mer informasjon om beregninger, se https://www.enova.no/energimerking/om-energimerkeordningen/om-energiattesten/beregning-av-energikarakteren/.

Bygningskategori:	Småhus
Bygningstype:	Enebolig
Byggeår	2001
Bygningsmateriale:	Tre
BRA:	198
Ant. etg. med oppv. BRA:	2
Detaljert vegger:	Nei
Detaljert vindu:	Nei

Teknisk installasjon

Oppvarming:	Elektrisk Varmepumpe Ved
Ventilasjon	Annen/Ukjent ventilasjon

Om grunnlaget for energiattesten

Oppgitte opplysninger om boligen kan finnes ved å gå inn på www.enova.no/energimerking, og logge inn via ID-porten/Altinn. På siden "Eiendommer" kan du søke opp bygninger og hente fram energiattester som er laget tidligere. For å se detaljer for en bolig hvor det er brukt detaljert registrering må du velge "Gjenbruk" av aktuell attest under Offisielle energiattester i skjermbildet "Valgt eiendom". Boligeier er ansvarlig for at det blir brukt riktige opplysninger. Eventuelle gale opplysninger må derfor tas opp med selger eller utleier da dette kan ha betydning for prisfastsettelsen.
Det kan når som helst lage en ny energiattest.

Om energimerkeordningen

Enova er ansvarlig for energimerkeordingen. Energimerket beregnes på grunnlag av oppgitte opplysninger om boligen. For informasjon som ikke er oppgitt, brukes typiske standardverdier for den aktuelle bygningstypen fra tidsperioden den ble bygd i. Beregningsmetodene for energikarakteren baserer seg på NS 3031 (https://www.enova.no/energimerking/om-energimerkeordningen/faktaark-til-en)

Spørsmål om energiattesten, energimerkeordningen eller gjennomføring av energieffektivisering og tilskuddsordninger kan rettes til Enova Svarer på tlf. 24 24 08 95 eller svarer@enova.no.

Pliktene til energimerking er beskrevet i energimerkeforskriften (bygninger).

Nærmere opplysninger om energimerkeordningen kan du finne på www.enova.no/energimerking.

For ytterligere råd og veiledning om effektiv energibruk, vennligst se www.enova.no/hjemme eller ring Enova svarer på tlf. 24 24 08 95.

Tiltaksliste: Vedlegg til energiattesten

Tiltak på elektriske anlegg

Tiltak 1: Temperatur- og tidsstyring av panelovner

Evt. eldre elektriske varmeovner uten termostat skiftes ut med nye termostatregulerte ovner med tidsstyring, eller det ettermonteres termostat / spareplugg på eksisterende ovn. Dersom mange ovner skiftes ut bør det vurderes et system hvor temperatur og tidsinnstillinger i ulike rom i boligen styres fra en sentral enhet.

Tiltak 2: Temperatur- og tidsstyring av elektrisk gulvvarme / takvarme

For evt. eldre gulvvarme/takvarme uten termostat monteres ny styringsenhet med kombinert termostat og tidsstyring. Dersom mange slike styringsenheter og/eller panelovner skiftes ut bør det vurderes et system hvor temperatur og tidsinnstillinger i ulike rom i boligen styres fra en sentral enhet.

Brukertiltak

Tiltak 3: Slå av lyset og bruk sparepærer

Slå av lys i rom som ikke er i bruk. Utnytt dagslyset. Bruk sparepærer, spesielt til utelys og rom som er kalde eller bare delvis oppvarmet.

Tiltak 4: Luft kort og effektivt

Ikke la vinduer stå på gløtt over lengre tid. Luft heller kort og effektivt, da får du raskt skifta lufta i rommet og du unngår nedkjøling av gulv, tak og vegger.

Tiltak 5: Spar strøm på kjøkkenet

Ikke la vannet renne når du vasker opp eller skyller. Bruk kjeler med plan bunn som passer til platen, bruk lokk, kok ikke opp mer vann enn nødvendig og slå ned varmen når det har begynt å koke. Slå av kjøkkenventilatoren når det ikke lenger er behov. Bruk av microbølgeovn til mindre mengder mat er langt mer energisparende enn komfyren. Tin frossenmat i kjøleskapet.Kjøl - og frys skal avrimes ved behov for å hindre unødvendig energibruk og for høy temperatur inne i skapet / boksen (nye kjølekap har ofte automatisk avriming). Fjern støv på kjøleribber og kompressor på baksiden. Slå av kaffetraker når kaffen er ferdig traktet og bruk termos. Oppvaskmaskinen har innebygde varmeelementer for oppvarming av vann og skal kobles til kaldvannet, kobles den til varmtvannet øker energibruken med 20 - 40 % samtidig som enkelte vaske - og skylleprosesser foregår i feil temperatur.

Tiltak 6: Velg hvitevarer med lavt forbruk

Når du skal kjøpe nye hvitevarer så velg et produkt med lavt strømforbruk. Produktene deles inn i energiklasser fra A til G, hvor A er det minst energikrevende. Mange produsenter tilbyr nå varer som går ekstra langt i å være energieffektive. A+ og det enda bedre A++ er merkinger som har kommet for å skille de gode fra de ekstra gode produktene.

Tiltak 7: Fyr riktig med ved

Bruk tørr ved, god trekk, og legg ikke i for mye av gangen. Fyring i åpen peis er mest for kosens skyld. Hold spjeldet lukket når ovnen/peisen ikke er i bruk.

Tiltak 8: Vask med fulle maskiner

Fyll opp vaske- og oppvaskmaskinen før bruk. De fleste maskiner bruker like mye energi enten de er fulle eller ikke.

Tiltak 9: Tiltak utendørs

Monter urbryter (koblingsur) på motorvarmeren slik at den ikke står på mer enn nødvendig. Skift til sparepærer. Sparepærer på 5, 7, 11, 15, og 20 W tilsvarer glødelamper på henholdsvis 25, 40, 60, 75 og 100 W, og de varer dessuten lenger, 8.000-15.000 timer mot 1.000-2.500 timer for glødelamper. Det kan monteres fotocelle på utebelysningen slik at det automatisk går av/på etter dagslyset/mørket. Eller det kan monteres bevegelsessensor slik at lyset kun går på ved bevegelse og slås av automatisk etter forhåndsinnstilt tid. For snøsmelteanlegg som kun er manuelt styrt av/på eller ift. lufttemperatur kan det installeres automatikk slik at snøsmelteanlegget både er temperatur- og nedbørsstyrt dvs. når det registreres nedbør og kulde samtidig.

Tiltak 10: Slå el.apparater helt av

Elektriske apparater som har stand-by modus trekker strøm selv når de ikke er i bruk, og må derfor slås helt av.

Tiltak 11: Redusér innetemperaturen

Ha en moderat innetemperatur, for hver grad temperatursenkning reduseres oppvarmingsbehovet med 5 %. Mennesker er også varmekilder; jo flere gjester – desto større grunn til å dempe varmen. Ha lavere temperatur i rom som brukes sjelden eller bare deler av døgnet. Montér tetningslister rundt trekkfulle vinduer og dører (kan sjekkes ved bruk av myggspiral/røyk eller stearinlys). Sett ikke møbler foran varmeovner, det hindrer varmen i å sirkulere. Trekk for gardiner og persienner om kvelden, det reduserer varmetap gjennom vinduene.

Tiltak 12: Bruk varmtvann fornuftig

Bytt til sparedusj hvis du ikke har. For å finne ut om du bør bytte til sparedusj eller allerede har sparedusj kan du ta tiden på fylling av ei vaskebøtte; nye sparedusjer har et forbruk på kun 9 liter per minutt. Ta dusj i stedet for karbad.Skift pakning på dryppende kraner.Dersom varmtvannsberederen har nok kapasitet kan temperaturen i berederen reduseres til 70gr.

Tiltak 13: Følg med på energibruken i boligen

Gjør det til en vane å følge med energiforbruket. Les av måleren månedlig eller oftere for å være bevisst energibruken. Ca halvparten av boligens energibruk går til oppvarming.

Bygningsmessige tiltak

Tiltak 14: Montering tetningslister

Luftlekkasjer mellom karm og ramme på vinduer og mellom karm og dørblad kan reduseres ved montering av tetningslister. Lister i silikon- eller EPDM-gummi gir beste resultat.

Tiltak på varmeanlegg

Tiltak 15: Montering av peisinnsats i åpen peis

I åpen peis (murt peis uten støpejernsinnsats og uten dører) utnyttes kun 10-30 % av energiinnholdet i veden. Ved å montere et lukket, rentbrennende ildsted (peisinnsats med tette dører) reduseres varmetapet og energien i veden utnyttes mer effektivt - opptil 75 % virkningsgrad. I tillegg reduseres røykgassforurensning og utslippene med inntil 90 %.

Tiltak utendørs

Tiltak 16: Montere urbryter på motorvarmer

Det monteres urbryter (koblingsur) på motorvarmeren slik at den ikke står på mer enn nødvendig.

Tiltak 17: Montere automatikk på utebelysning

Det kan monteres fotocelle på utebelysningen slik at det automatisk går av/på etter dagslyset/mørket. Eller det kan monteres bevegelsessensor slik at lyset kun går på ved bevegelse og slås av automatisk etter forhåndsinnstilt tid.

Tiltak 18: Termostat- og nedbørsstyring av snøsmelteanlegg

Snøsmelteanlegget er kun manuelt styrt, eller styres kun etter lufttemperatur. Det installeres automatikk slik at snøsmelteanlegget både er temperatur- og nedbørsstyrt. Det kan være i form av en temperatur- og snøføler i bakken, med temperatur - og fuktføler i luften.Snøsmelteanlegget aktiveres kun ved behov dvs.når det registreres nedbør og kulde samtidig.

Tiltak 19: Skifte til sparepærer på utebelysning

Sparepærer på 5, 7, 11, 15, og 20 W tilsvarer glødelamper på henholdsvis 25, 40, 60, 75 og 100 W. Sparepærer gir like mye lys som vanlige glødelamper, men bruker bare rundt 20% av energien. De varer dessuten lenger, 8.000-15.000 timer mot 1.000 - 2.500 timer for glødelamper.

Nabolagsprofil

Peremyra 11 - Nabolaget Skjærhalden - vurdert av 27 lokalkjente

Nabolaget spesielt anbefalt for

- Familier med barn
- Eldre
- Godt voksne

Offentlig transport

Floren skole Linje 171	4 min 0.3 km
Skjærhalden Buss, ferge	11 min 0.8 km
Skjærhalden fergeleie Linje 801	11 min 0.9 km
Fredrikstad stasjon Linje RE20, RX20	32 min 28.9 km

Skoler

Hvaler barne- og ungdomsskole (1-10 kl.) 398 elever, 16 klasser	12 min 10.2 km
WANG Toppidrett Fredrikstad 180 elever, 6 klasser	31 min 28.4 km
Hans Nielsen Hauge vgs	31 min

Ladepunkt for el-bil

Hvaler rådhus lyn/hurtiglading	7 min
Hvaler Rådhus	8 min

«Det ligger nær sjøen og her er det mange hyggelige mennesker»

Sitat fra en lokalkjent

Opplevd trygghet

Veldig trygt 89/100

Kvalitet på skolene

Veldig bra 84/100

Naboskapet

Godt vennskap 78/100

Aldersfordeling

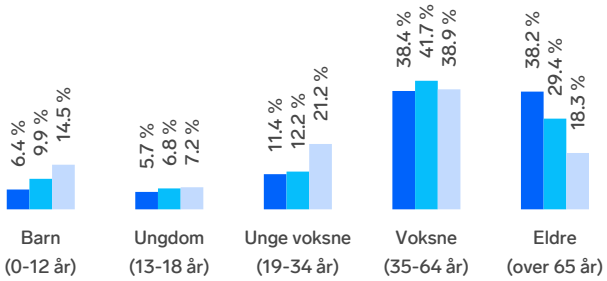

Område	Personer	Husholdninger
Skjærhalden	1 033	580
Hvaler kommune	4 741	2 364
Norge	5 425 412	2 654 586

Barnehager

Brekke barnehage (1-5 år) 29 barn	4 min 2.3 km
Huser gårdsbarnehage (0-5 år) 51 barn	10 min 8.3 km
Asmaløy barnehage (1-5 år) 46 barn	12 min 10.2 km

Dagligvare

Kiwi Skjærhalden Post i butikk, PostNord, søndagsåpent	5 min 0.4 km
Spar Skjærhalden	12 min

FINN

Innholdet i nabolagsprofilen er hentet fra ulike datakilder, og feil eller mangler kan forekomme. Vurderinger og sitater er innhentet på web og gir uttrykk for hvordan naboene vurderer nabolaget. FINN.no AS kan ikke holdes ansvarlig for feil/mangler i profilen. Copyright © Finn.no AS 2025

Primære transportmidler

1. Egen bil
2. Buss

Turmulighetene
Nærhet til skog og mark 95/100

Støynivået
Lite støynivå 93/100

Trafikk
Lite trafikk 89/100

Sport

Aktivitetspark Floren Diverse aktiviteter	4 min 0.3 km
Rove - Fotball (gressbane) Fotball	12 min 0.9 km
SATS Fredrikstad	29 min
SKY Fitness Fredrikstad	30 min

Boligmasse

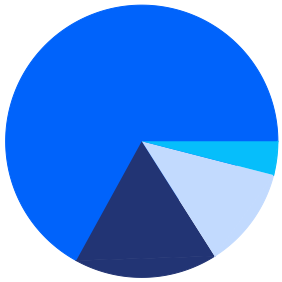

- 67% enebolig
- 4% rekkehus
- 12% blokk
- 17% annet

«Koselige naboer. Kort vei til skogen og sjøen. Barnevennlig.»

Sitat fra en lokalkjent

Varer/Tjenester

Værstetorvet	30 min
Apotek 1 Hvaler	16 min

Aldersfordeling barn (0-18 år)

- 19% i barnehagealder
- 35% 6-12 år
- 23% 13-15 år
- 24% 16-18 år

Familiesammensetning

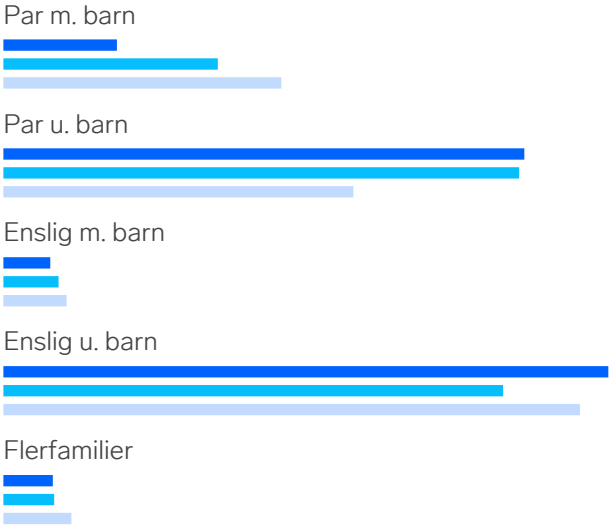

- Skjærhalden
- Hvaler kommune
- Norge

Sivilstand

		Norge
Gift	43%	33%
Ikke gift	36%	54%
Separert	14%	9%
Enke/Enkemann	7%	4%

FINN
Innholdet i nabolagsprofilen er hentet fra ulike datakilder, og feil eller mangler kan forekomme. Vurderinger og sitater er innhentet på web og gir uttrykk for hvordan naboene vurderer nabolaget. FINN.no AS kan ikke holdes ansvarlig for feil/mangler i profilen. Copyright © Finn.no AS 2025

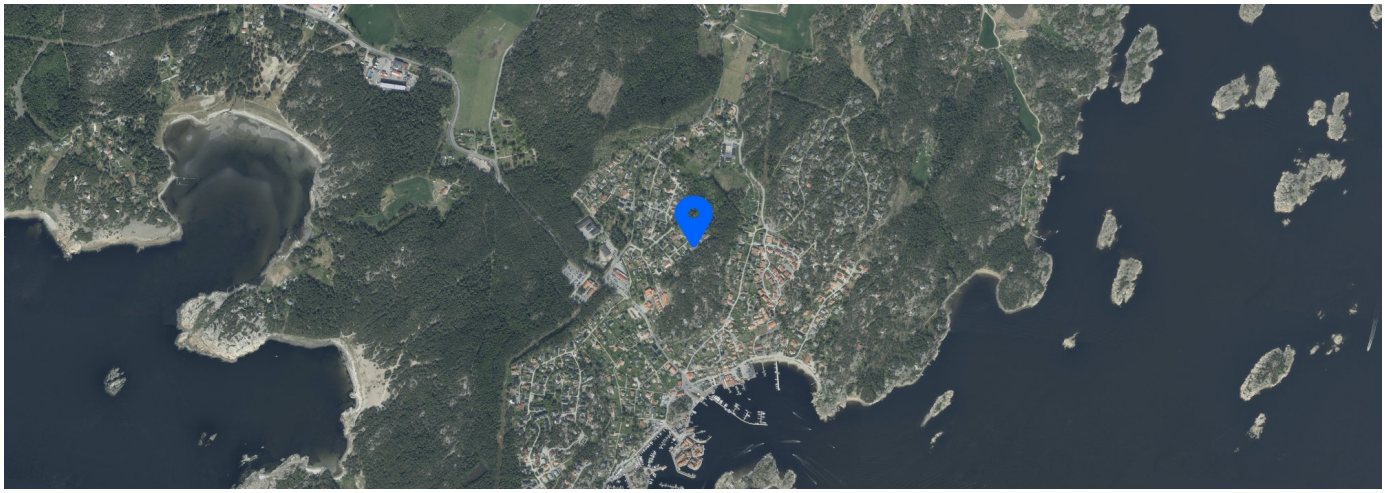

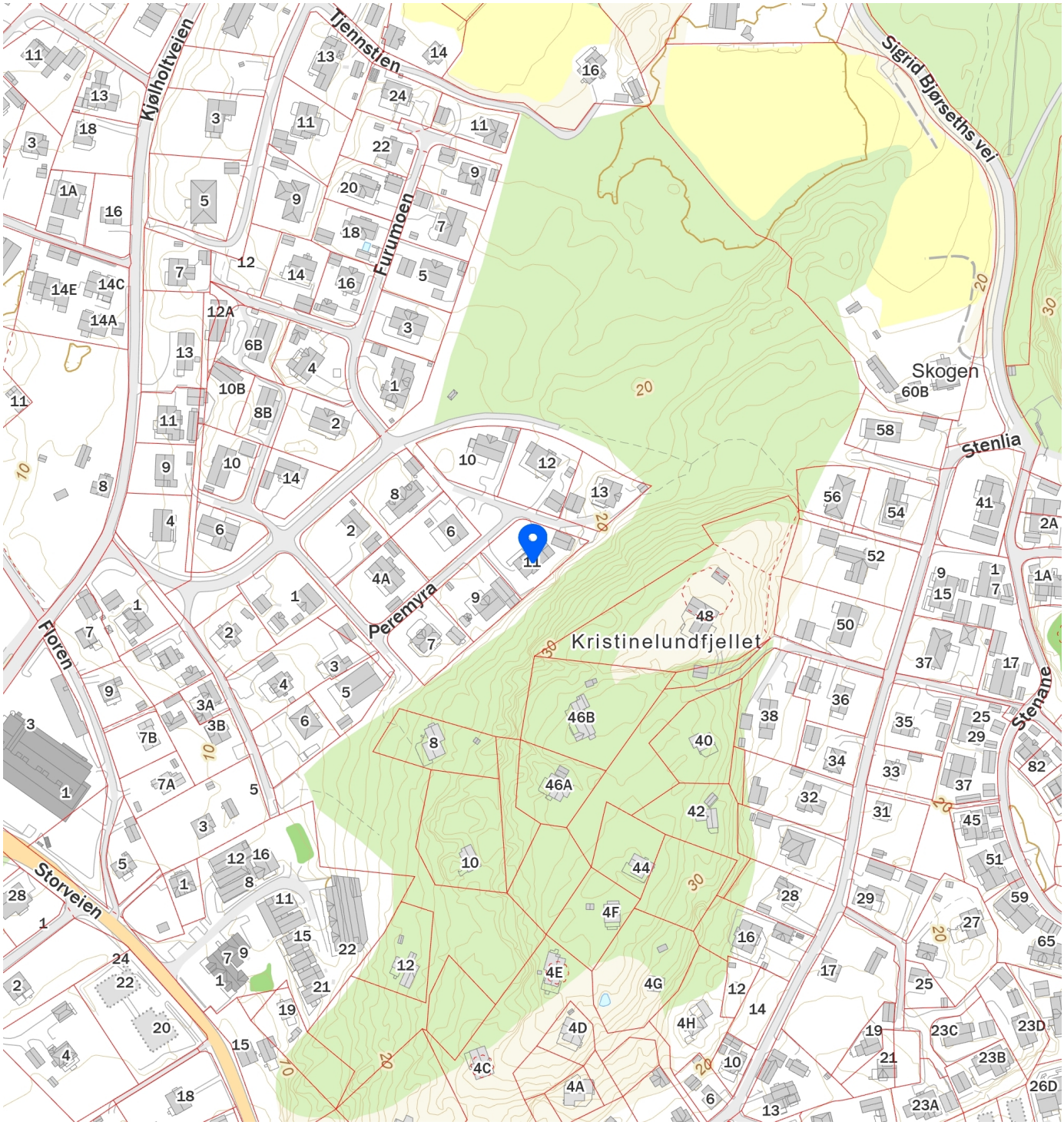

FINN Innholdet i nabolagsprofilen er hentet fra ulike datakilder, og feil eller mangler kan forekomme. Vurderinger og sitater er innhentet på web og gir uttrykk for hvordan naboene vurderer nabolaget. FINN.no AS kan ikke holdes ansvarlig for feil/mangler i profilen. Copyright © Finn.no AS 2025