



Alta kommune

Grunnkart

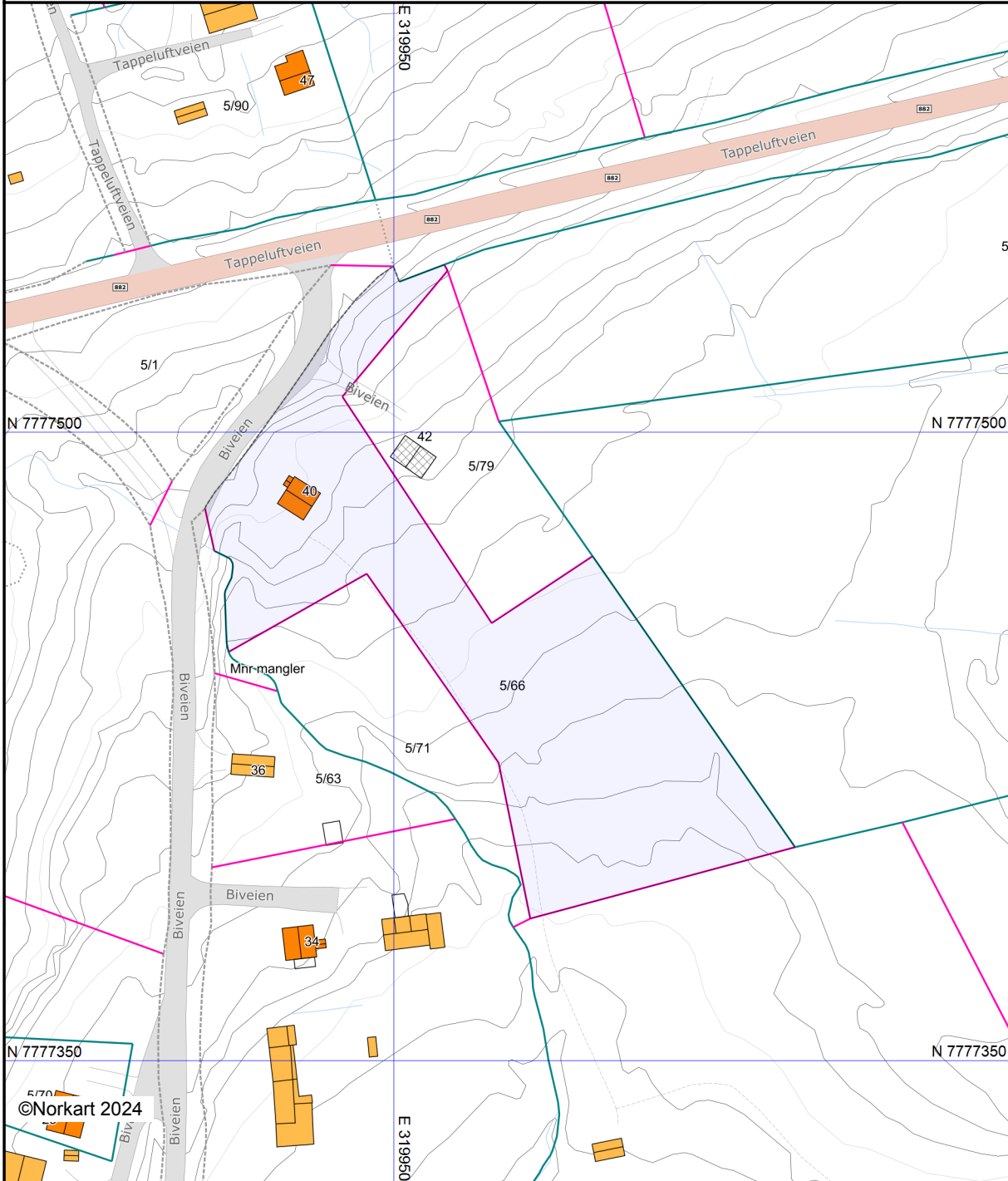
Eiendom: 5/66
Adresse: Biveien 40
Dato: 14.11.2024
Målestokk: 1:1500

N



UTM-35

Eiendomsgr. nøyaktig <= 10 cm	Eiendomsgr. mindre nøyaktig >200<=500 cm	Eiendomsgr. omtvistet	Hjelpelinje vannkant
Eiendomsgr. middels nøyaktig >10<=30 cm	Eiendomsgr. lite nøyaktig >=500 cm	Hjelpelinje veikant	Hjelpelinje fiktiv
Eiendomsgr. mindre nøyaktig >30<=200 cm	Eiendomsgr. uviss nøyaktighet	Hjelpelinje punktbeste	



Det tas forbehold om at det kan forekomme feil, mangler eller avvik i kartet. Spesielt gjelder dette usikre eiendomsgrenser. Dette kartet kan ikke brukes som erstatning for situasjonskart i byggesaker.



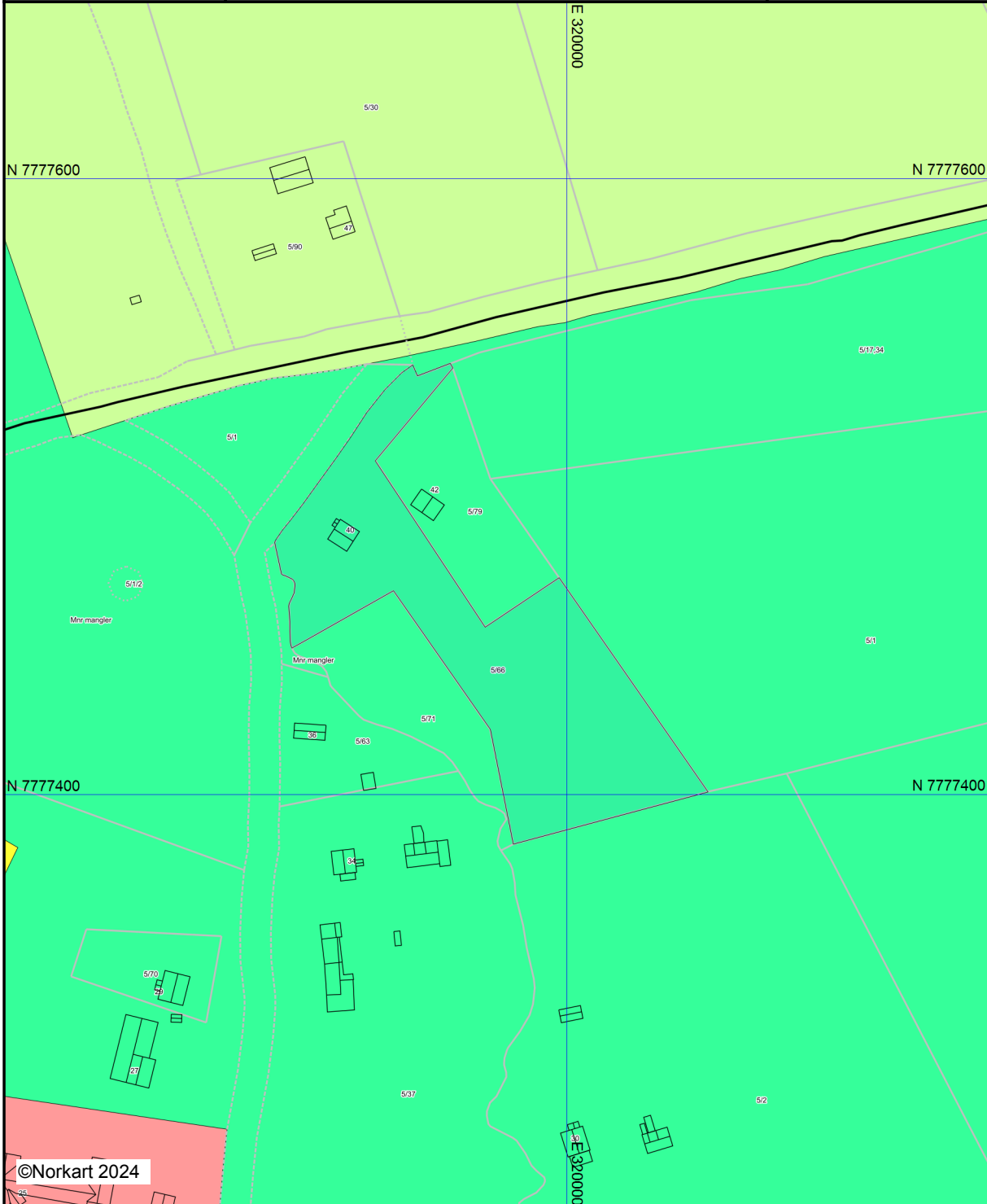
Alta kommune

Kommuneplankart

Eiendom: 5/66
Adresse: Biveien 40
Dato: 14.11.2024
Målestokk: 1:2000



UTM-35



©Norkart 2024

Kartet er produsert fra kommunens beste digitale kartbaser for området og inneholder viktige opplysninger om eiendommen og området omkring. Presentasjonen av informasjon er i samsvar med nasjonal standard. Kartet kan inneholde feil, mangler eller avvik i forhold til kravene i oppgitt standard. Kartet kan ikke benyttes til andre formål enn det formålet det er utlevert til uten samtykke fra kommunen jf. lov om åndsverk.

Det tas forbehold om riktigheten eller fullstendigheten av opplysningene i dette dokumentet. Det kan ikke rettes krav som følge av at disse opplysningene benyttes som grunnlag for beslutninger.

Eiendomsdata (Grunneiendom)

Bruksnavn	M51/087 REINMO	Beregnet areal	6689.8
Etablert dato	16.05.1950	Historisk oppgitt areal	6748,8
Oppdatert dato	05.02.2024	Historisk arealkilde	Annen arealkilde (9)
Skyld	0	Antall teiger	1
Bruk av grunn			
Arealmerknader	Hjelpelinje vegkant		

- Tinglyst Del i samla fast eiendom Grunnforurensning Avtale/Vedtak om gr.erverv
 Bestående Under sammenslåing Kulturminne
 Seksjonert Klage er anmerket Ikke fullført oppmålingsforr. Frist fullføring:
 Har fester Jordskifte er krevd Mangel ved matrikkelføringskrav Frist retting:

Forretninger

Brukstilfelle Forretningstype	Forr.dato M.før.dato	Kom. saksref. Annen ref.	Tingl.status Endr.dato	Involverte Berørte
Omnummerering	01.01.2024		Tinglyst	5/66
Omnummerering	01.01.2024		01.01.2024	
Omnummerering	01.01.2020		Tinglyst	5/66
Omnummerering	01.01.2020		01.01.2020	
Fradeling av grunneiendom Kart- og delingsforretning	23.02.1965			5/66, 5/79
Fradeling av grunneiendom Kart- og delingsforretning	20.10.1952			5/66, 5/71
Nymatrikulering av grunneiendom Nymatrikulering	16.05.1950			5/66

Teiger (Koordinatsystem: EUREF89 UTM Sone 35)

Type teig	X	Y	H	H.teig	Ber. areal	Arealmerknad
Eiendomsteig	7777427.88	319988.12	0	Ja	6689.8	Hjelpelinje vegkant (VE)

Tinglyste eierforhold

Navn ID	Rolle Andel	Adresse Poststed	Status Kategori
LILAND MARKUS HEITMANN F131099*****	Hjemmelshaver (H) 1/2	Reistadlia 18 9513 9513 ALTA	Bosatt (B)
LILAND ANDREA HEITMANN F300198*****	Hjemmelshaver (H) 1/2	Skogly 11 9512 9512 ALTA	Bosatt (B)

Adresse

Vegadresse: Biveien 40

Adressetilleggsnavn:

Poststed	9545 LANGFJORDBOTN	Kirkesogn	11050102 Talvik
Grunnkrets	203 Langfjordbotn	Tettsted	
Valgkrets	4 Langfjordbotn		

Bygg

Nr	Bygningsnr	Lnr	Type	Bygningsstatus	Dato
1	192520665		Seterhus sel rorbu o.l. (171)	Tatt i bruk (TB)	15.05.1953

1: Bygning 192520665: Seterhus sel rorbu o.l. (171), Tatt i bruk 15.05.1953

Bygningsdata

Næringsgruppe	Annet som ikke er næring (Y)	BRA Bolig	
Sefrakminne	Nei	BRA Annet	40
Kulturminne	Nei	BRA Totalt	40
Opprinnelseskode	Massivregistrering	BTA Bolig	
Har heis	Nei	BTA Annet	
Vannforsyning		BTA Totalt	
Avløp		Bebygd areal	
Energikilder		Ufullstendig areal	Nei
Oppvarmingstyper		Antall boenheter	

Bygningsstatshistorikk

Bygningsstatus	Dato	Reg.dato
Igangsettingstillatelse	15.05.1952	06.10.2008
Tatt i bruk	15.05.1953	06.10.2008

Bruksenheter

Type	Adresse	Br.enhet	Eiendom	BRA	Rom	Bad	WC	Kjøkkentilgang
Unummerert	Biveien 40	-	5/66	-	-	-	-	-

Etasjer

Etasje	Ant. boenh.	BRA Bolig	BRA Annet	Sum BRA	BTA Bolig	BTA Annet	Sum BTA
H01	0	0	40	40	0	0	0



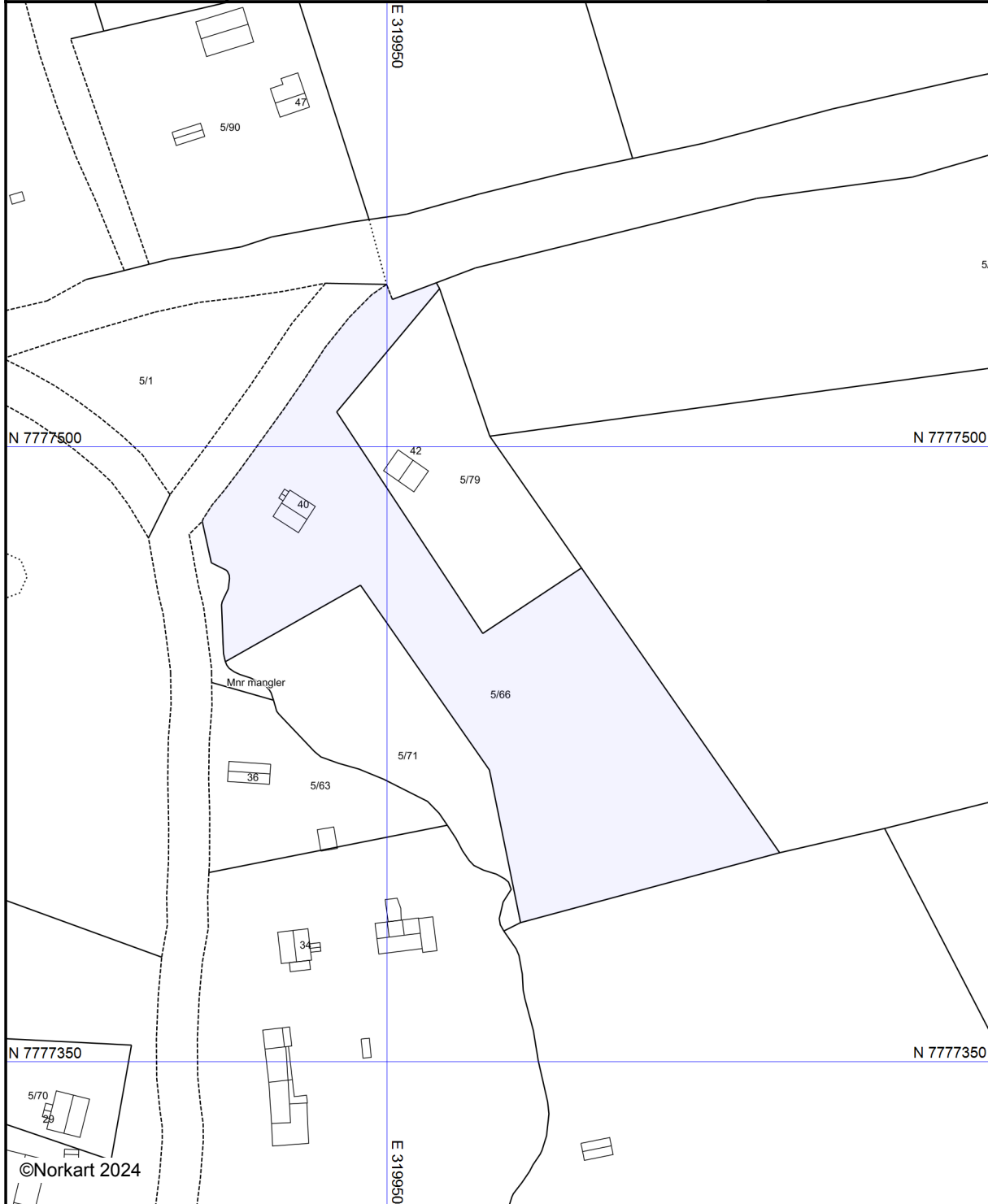
Alta kommune

Reguleringsplankart

Eiendom: 5/66
Adresse: Biveien 40
Dato: 14.11.2024
Målestokk: 1:1500



UTM-35



Kartet er produsert fra kommunens beste digitale kartbaser for området og inneholder viktige opplysninger om eiendommen og området omkring. Presentasjonen av informasjon er i samsvar med nasjonal standard. Kartet kan inneholde feil, mangler eller avvik i forhold til kravene i oppgitt standard. Kartet kan ikke benyttes til andre formål enn det formålet det er utlevert til uten samtykke fra kommunen jf. lov om åndsverk.

Vedlegg til situasjonskart for bygge- og delingsaker

Tegnforklaring iht. Miljøverndepartementets veileder for kommuneplanens arealdel og reguleringsplan

Regulerings- og bebyggelsesplan (PBL 1985)

Byggeområder (PBL 1985 § 25,1.ledd nr.1)

	Område for boliger med tilhørende anlegg
	Frittliggende småhusbebyggelse
	Forretningsområde
	Område for industri
	Fritidsbebyggelse
	Offentlig bebyggelse

Landbruksområder (PBL 1985 § 25,1.ledd nr.2)

	Landbruksområder
--	------------------

Offentlige trafikkområder (PBL 1985 § 25,1.ledd nr.3)

	Kjøreveg
	Annen veggrunn
	Gang-/sykkelveg

Frrområder (PBL 1985 § 25,1.ledd nr.4)

	Park/Turvei
	Frrområde
	Badeområde

Fareområder (PBL 1985 § 25,1.ledd nr.5)

	Høgspenningsanlegg/flomområde/rasfare
--	---------------------------------------

Spesialområder (PBL 1985 § 25,1.ledd nr.6)

	Privat veg
	Parkbelte
	Friluftsområde
	Friluftsområde i sjø og vassdrag
	Kommunalteknisk anlegg
	Frisiktsone
	Restriksjonsområde rundt flyplass
	Nedslagsfelt for drikkevann
	Naturvernomsråde (på land)
	Klimavernsone
	Bevaringsområde
	Steinbrudd
	Andre områder for vesentlige terrenginngrep
	Særskilte anlegg

Fellesområder (PBL 1985 § 25,1.ledd nr.7)

	Felles avkjørsel
	Felles gangareal
	Felles lekeareal for barn
	Annet fellesareal for flere eiendommer

Kombinerte formål (PBL 1985 § 25,2.ledd)

	Bolig/Forretning
	Bolig/Offentlig/institusjon
	Forretning/Industri
	Forretning/Offentlig

LINJER OG PUNKT

	Grense for restriksjonsområde
	Grense for bevaringsområde

Reguleringsplan (PBL 2008)

Begyggelse og anlegg (PBL 2008 §12-5 NR.1)

	Bebyggelse og anlegg
	Bolig- og blokkbebyggelse, garaseanlegg for bolig- og fritidsbebyggelse
	Boligbebyggelse - frittliggende småhusbebyggelse
	Fritidsbebyggelse
	Fritidsbebyggelse - frittliggende
	Sentrumsformål
	Kjøpesenter
	Forretninger
	Offentlig eller privat tjenesteyting
	Fritid- og turistformål
	Råstoffutvinning
	Næringsbebyggelse / Annen næring
	Kontor / Hotell / Bevertning
	Industri / Lager / Bensinstasjon / Vegserviceanlegg
	Idrett / Nærmiljøanlegg
	Idrettsstadion
	Golfbane
	Andre typer bebyggelse og anlegg
	Uteoppholdsareal
	Grav- og urnelund / Krematorium
	Kombinert bebyggelse og anleggsformål
	Bolig/forretning
	Bolig/forretning/kontor
	Bolig/tjenesteyting
	Bolig/kontor
	Forretning/kontor
	Forretning/kontor/industri
	Forretning/industri
	Forretning/kontor/tjenesteyting
	Forretning/tjenesteyting
	Næring/tjenesteyting
	Kontor/lager
	Industri/lager
	Kontor/industri
	Kontor/tjenesteyting
	Bebyggelse og anleggsformål kombinert med andre formål

Samferdselsanlegg og teknisk infrastruktur (PBL 2008 §12-5 NR.2)

	Samferdselsanlegg og teknisk infrastruktur
	Veg
	Fortau / Torg / Gang- og sykkelveg
	Gatetun
	Annen veggrunn - tekniske anlegg
	Annen veggrunn - grøntareal
	Bane (eks.: Stasjons-/terminalbygg)
	Annen banegrund - grøntareal
	Lufthavn
	Havn / Kai
	Kollektivnett
	Parkering
	Trase for teknisk infrastruktur
	Kombinerte tekniske infrastrukturtraseer

Grønnstruktur (PBL 2008 §12-5 NR.3)

	Grønnstruktur
	Kombinerte grønnstrukturformål
	Kombinerte grønnstrukturformål med andre hovedformål

Forsvaret (PBL 2008 §12-5 NR.4)

	Forsvaret
	Kombinerte militærformål
	Angitt militært formål/andre hovedformål

LNFR (PBL 2008 §12-5 NR.5)

	LNFR-areal for nødvendige tiltak for LNFR
	Landbruksformål / Skogbruk
	Seterområde / Gartneri / Pelsdyr
	Natur-/Friluft-/Reindrift
	Spredt bolig- og fritidsbebyggelse
	Spredt næringsbebyggelse
	Naturvern
	LNFR-formål kombinert med andre angitte hovedformål

Bruk og vern av sjø og vassdrag (PBL 2008 §12-5 NR.6)

	Bruk, vern av sjø og vassdrag med tilhørende strandsone
	Ferdse, Farled, Skipsled, Havneområde i sjø, småbåthavn
	Fiske
	Fiskebruk
	Kaste- og lassettingplasser / oppvekstområde for yngel
	Akvakultur
	Drikkevann
	Naturområde, Friluftsområde
	Idrett/vannsport
	Badeområde
	Kombinerte formål i sjø og vassdrag
	Angitt formål i sjø og vassdrag/andre angitte hovedformål

Hensynsoner (PBL 2008 §12-6)

	Faresone
	Sikringsone
	Støysone - Rød, gul og grønn sone iht. T-1442
	Infrastruktursone
	Gjennomføringsone
	Angitthensynsone
	Båndlegging
	Videreføring av reguleringsplan / Detaljeringsone

Bestemmelseområder (PBL 2008 §12-7)

	Bestemmelseområde-Anlegg- og riggområde
--	---

Juridiske linjer og punkt PBL 2008

	Sikringsonegrense
	Infrastrukturgrense
	Angitthensynsgrense
	Gjennomføringgrense
	Båndlegginggrense nåværende
	Detaljeringsgrense
	Bestemmelsegrense

Felles for PBL 1985 og 2008

	Planens begrensning
	Faresonegrense
	Formålsgrense
	Regulert tomtegrense
	Eiendomsgrænse som skal oppheves
	Byggegrense
	Planlagt bebyggelse
	Bebyggelse som inngår i planen
	Regulert senterlinje
	Regulert kant kjørebane
	Regulert parkeringsfelt
	Stenging av avkjørsel
	Avkjørsel
	Tunnelåpning

Kommuneplan (PBL 2008)

Bebyggelse og anlegg (PBL 2008 §11-7 NR.1)

Nåværende Framtidig

	Bebyggelse og anlegg
	Boligbebyggelse
	Fritidsbebyggelse
	Sentrumsformål
	Kjøpesenter
	Forretning
	Tjenesteyting
	Fritids- og turistformål
	Råstoffutvinning
	Næringsbebyggelse
	Idrettsanlegg
	Andre typer bebyggelse
	Uteoppholdsareal
	Grav og urnelund
	Kombinert bebyggelse

Samf.anlegg og teknisk infrastruktur (PBL 2008 §11-7 NR.2)

	Samferdselsanlegg og teknisk infrastruktur
	Veg
	Bane
	Lufthavn
	Havn
	Hovednett for sykkel
	Kollektivnett
	Kollektivknutepunkt
	Parkering
	Trase for teknisk infrastruktur
	Komb. samf.anlegg og teknisk infrastruktur

Grønnstruktur (PBL 2008 §11-7 NR.3)

Nåværende Framtidig

	Grønnstruktur
	Naturområde
	Turdrag
	Frrområde
	Park
	Kombinerte grønnstrukturformål

Forsvaret (PBL 2008 §11-7 NR.4)

	Ulike typer militære formål
	Kombinerte militære formål

LNFR (PBL 2008 §11-7 NR.5)

	LNFR-areal
	LNFR-areal ,Spredt bolig-,fritids- og næringsbebyggelse
	LNFR-areal ,Spredt boligbebyggelse
	LNFR-areal ,Spredt fritidsbebyggelse
	LNFR-areal ,Spredt næringsbebyggelse

Bruk og vern av sjø og vassdrag(PBL 2008 §11-7 NR.6)

	Bruk og vern av sjø og vassdrag med tilhørende strandsone
	Ferdse, Farleder, småbåthavn
	Fiske
	Akvakultur
	Drikkevann
	Naturområde vann / Friluftsområde
	Kombinerte formål sjø og vassdrag

Hensynsoner (PBL 2008 §11-8)

	Faresone
	Sikringsone, Støysone
	Angitthensynsone
	Infrastruktursone
	Gjennomføringsone
	Båndlegging - Generalisert
	Detaljeringsone

Linje- og punktsymboler(PBL 2008)

	Planens begrensning
	Grense for arealformål
	Faresone-,sikringsone-,støysonegrense
	Hensynsone-,infrastrukturu-,gjennomføringsgrense
	Båndlegging-,detaljeringsgrense

Det tas forbehold om riktigheten eller fullstendigheten av opplysningene i dette dokumentet. Det kan ikke rettes krav som følge av at disse opplysningene benyttes som grunnlag for beslutninger.

Eiendomsdata (Grunneiendom)

Bruksnavn	M51/096 LYNGTUN	Beregnet areal	1932
Etablert dato	20.10.1952	Historisk oppgitt areal	1932,7
Oppdatert dato	05.02.2024	Historisk arealkilde	Annen arealkilde (9)
Skyld	0	Antall teiger	1
Bruk av grunn			
Arealmerknader			

- Tinglyst Del i samla fast eiendom Grunnforurensning Avtale/Vedtak om gr.erverv
 Bestående Under sammenslåing Kulturminne
 Seksjonert Klage er anmerket Ikke fullført oppmålingsf. Frist fullføring:
 Har fester Jordskifte er krevd Mangel ved matrikkelføringskrav Frist retting:

Forretninger

Brukstilfelle Forretningstype	Forr.dato M.før.dato	Kom. saksref. Annen ref.	Tingl.status Endr.dato	Involverte Berørte
Omnummerering	01.01.2024		Tinglyst	5/71
Omnummerering	01.01.2024		01.01.2024	
Omnummerering	01.01.2020		Tinglyst	5/71
Omnummerering	01.01.2020		01.01.2020	
Fradeling av grunneiendom Kart- og delingsforretning	20.10.1952			5/66, 5/71

Teiger (Koordinatsystem: EUREF89 UTM Sone 35)

Type teig	X	Y	H	H.teig	Ber. areal	Arealmerknad
Eiendomsteig	7777441.77	319945.42	0	Ja	1932	

Tinglyste eierforhold

Navn ID	Rolle Andel	Adresse Poststed	Status Kategori
LILAND MARKUS HEITMANN F131099*****	Hjemmelshaver (H) 1/2	Reistadlia 18 9513 9513 ALTA	Bosatt (B)
LILAND ANDREA HEITMANN F300198*****	Hjemmelshaver (H) 1/2	Skogly 11 9512 9512 ALTA	Bosatt (B)



Planopplysninger

EM §6-7

Oppdragstakerens undersøkelses- og opplysningsplikt

Kilde: Alta kommune

Kommunenr.	5601	Gårdsnr.	5	Bruksnr.	66	Festenr.		Seksjonsnr.	
Adresse	Biveien 40, 9545 LANGFJORDBOTN								

Opplysningene omfatter gjeldende planer og pågående planarbeid for eiendommen. Nærmere opplysninger om den enkelte plan med dokumenter, mindre endringer, etc finnes på internett, se lenker under. Oppgitte delarealer viser planinformasjon på eiendommen.

Det tas forbehold om riktigheten eller fullstendigheten av opplysningene i dette dokumentet. Det kan ikke rettes krav som følge av at disse opplysningene benyttes som grunnlag for beslutninger.

Plantyper med treff

- Kommuneplaner

Plantyper uten treff

- Kommuneplaner under arbeid
- Kommunedelplaner under arbeid
- Reguleringsplaner under bakken
- Reguleringsplaner under arbeid
- Reguleringsplaner under arbeid i nærheten
- Bebyggelsesplaner over bakken
- Midlertidige forbud
- Kommunedelplaner
- Reguleringsplaner
- Reguleringsplaner over bakken
- Reguleringsplaner bunn
- Bebyggelsesplaner
- Bebyggelsesplaner under bakken

Kommuneplaner

Besøk kommunens hjemmeside for mer informasjon.

Id	20170001
Navn	Kommuneplanens Arealdel 2021-2040
Plantype	Kommuneplanens arealdel
Status	Endelig vedtatt arealplan
Ikrafttredelse	15.02.2021
Bestemmelser	- https://www.arealplaner.no/5601/dokumenter/1287/20170001_Bestemmelser%20og%20retningslinjer.pdf
Delarealer	Delareal 6 690 m ² Arealbruk Spredt boligbebyggelse,Framtidig Områdenavn LS010

Biveien 40

Avstand til sjø

294 m



Offentlig transport

✈️ Alta lufthavn	1 t 8 min 🚗
🚋 Myrland Linje 226	10 min 🚶 0.7 km
🚋 Parken Linje 150	11 min 🚶 0.8 km

Avstand til byer

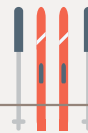
Alta 1 t 1 min 🚗

Ladepunkt for el-bil

🚗 Ishavsveien - Burfjord 16 min 🚗

Vintersport

Langrenn



Aktiviteter

Parken Gård Husky	12 min 🚶
Altafjord camping	27 min 🚶

Sport

⚽ Langfjordbotn fotballbane Fotball	5 min 🚶 0.3 km
--	-------------------

Dagligvare

Coop Prix Burfjord Post i butikk	17 min 🚗 18.5 km
-------------------------------------	---------------------

