

Tilstandsrapport

Risikovurdering for Anticimex boligselgerforsikring

Oksfjordveien 303
9158 STORSLETT
Gnr./Bnr.: 64/3
Nordreisa - Ráisa - Raisi kommune

Areal

Enebolig
Bruksareal: 111 m²
Redskapsbod
Bruksareal: 6 m²
Naust
Bruksareal: 14 m²

Totalt bruksareal (BRA): 131 m²

Befaring

Befaringsdato: 01.08.2024

Bygnings sakkyndig selskap

Anticimex AS

www.anticimex.no

Tlf: 41414128

E-post: boliginspeksjoner.nord@anticimex.no

Orgnr: 923 856 781

Tor Einar Tangen

Signatur inspektør: Tor-Einar Rydheim Tangen

Mobil: 97677897

Om Tilstandsrapporten

Hvordan lese rapporten

Risikovurderingsrapporten viser hva som har blitt undersøkt i forbindelse med den bygningssakkyndiges besiktigelse av eiendommen. Om ikke annet er kommentert består undersøkelsene av visuelle observasjoner.

Rapporten er utarbeidet i henhold til forskrift til avhendingslova (tryggere bolighandel), gjeldende fra 1. januar 2022, og danner grunnlaget for forsikringsgivers risikovurdering av boligen og derved forsikringsgivers grunnlag for å innvilge tegning av boligselgerforsikring. Norsk Standard 3600 er også lagt til grunn, men ikke absolutt alle standardens bestemmelser er tatt med. Det er gjort et utvalg med prinsippet kost / nytte basert på avhendingsloven og hva forsikringsgiver anser relevant for risikovurderingen som foretas. Annen relevant bygningsteknisk erfaring og forståelse er også lagt til grunn, herunder forhold som har registrerte høye klagefrekvenser og/eller skadesaker.

Bagatellmessige og åpenbare forhold som er synlige for enhver og ikke har vesentlig bygningsmessig betydning, er normalt ikke omtalt.

Gulv mot grunn og etasjeskillere kontrolleres ved bruk av krysslaser for eventuelle skjevheter. I utgangspunktet kontrolleres to rom i hver etasje (eventuelt kryssmåling i ett rom), og i hvert rom er det 5 målepunkter. Stikkprøveprinsippet er benyttet.

I rapporten har alle TG 2, TG 3 og TG IU kommentarer for bedre forståelse. De sjekkpunkter som har fått TG 0 og 1 (ikke funnet funksjonssvikt) er listet opp horisontalt i starten av hvert hovedelement. Hovedhensikten med denne risikovurderingsrapporten er å bidra til å vurdere boligens tilstand, oppfylle forsikringstakers/selgers opplysningsplikt overfor forsikringsgiver og kjøper av boligen, og gi den bygningssakkyndiges faglige vurderinger som gjelder byggetekniske forhold for boligen, som vil kunne begrense boligselgerforsikringens dekningsomfang og som kjøper anbefales være spesielt oppmerksom på.

Forklaring av tilstandsgrader

Tilstandsgrader, forkortet til TG, beskriver på en enkel og visuell måte en tilstand eller en risiko opp mot referansenivå. I tillegg til graderingen med tall, benyttes trafikklysets prinsipp med fargene grønt, gult og rødt.

TG 0 og TG 1 benyttes når tiltak vurderes som ikke nødvendig. Alle TG 2 og TG 3 kommenteres med årsak og konsekvens. TG IU kommenteres.

Dokumentasjonskrav

Dersom det har vært utført reparasjoner, vedlikehold, installasjoner, ombygging eller lignende i boligen de siste fem årene, og arbeidet er utført av kvalifiserte håndverkere, etterspørres dokumentasjon på arbeidet. Som dokumentasjon regnes blant annet skriftlig bekreftelse fra den eller de håndverkerne som ble brukt. Manglende dokumentasjon kommenteres.

For elektrisk anlegg skal det foreligge samsvarserklæring for arbeid utført etter 01.01.1999, samsvarserklæringen etterspørres. Dersom det har vært utført el. tilsyn i boligen skal dette dokumenteres. Manglende samsvarserklæring og dokumentasjon fra el. tilsynet kommenteres. Det foretas en forenklet vurdering av det elektriske anlegget.

Vurderinger for tilstandsgrader, hentet fra forskrift til avhendingsloven:

TG 0 Ingen avvik (funksjonssvikt ikke oppdaget)

Tilstandsgrad 0 gis når bygningsdelen ikke har noen avvik. Bygningsdelen skal være tilnærmet ny, ikke vise tegn på slitasje og det skal være lagt frem dokumentasjon på faglig god utførelse. Det er ingen merknader til delen.

TG 1 Mindre eller moderate avvik (funksjonssvikt ikke oppdaget)

Tilstandsgrad 1 gis når bygningsdelen har mindre avvik. Bygningsdelen skal bare ha normal slitasje, og strakstiltak skal ikke anses som nødvendig. Graden kan også brukes når delen er ny, men der dokumentasjon på faglig god utførelse mangler

TG 2 Vesentlige avvik (alder, slitasje, skader mv.)

Tilstandsgrad 2 gis når bygningsdelen har vesentlige avvik. Bygningsdelen skal enten ha feil utførelse, en skade eller symptomer på skade, sterk slitasje eller nedsatt funksjon. Graden gis når bygningsdelen trenger vedlikehold eller tiltak i nær fremtid.

Graden skal også brukes når delen er gammel og det er grunn til å varsle om faren for skader på grunn av alderen, eller når det er grunn til å overvåke delen spesielt på grunn av fare for større skader eller følgeskader.

TG 3 Store eller alvorlige avvik (strakstiltak nødvendig)

Tilstandsgrad 3 gis når bygningsdelen har store eller alvorlige avvik. Bygningsdelen har kraftige symptomer på forhold som man må regne med trenger utbedring straks eller innen kort tid. Graden skal også brukes ved påvist funksjonssvikt eller sammenbrudd.

Sjablongmessig prisanslag er gitt på generelt grunnlag og må ikke ses på som et pristilbud fra håndverker. Kostnader ved utbedring avhenger av personlige valg av utførelse og produkter. Markedspris på materialer, produkter og håndverkertjenester vil også innvirke på utbedringskostnaden. For bygningsdeler som er gitt TG3 settes et sjablongmessig prisanslag på utbedringskostnad for tilsvarende standard.

TG IU Ikke undersøkt

TG IU skal kun brukes unntaksvis. Hvis det ikke har vært mulig å undersøke bygningsdelen, for eksempel fordi krypekjelleren er uten inspeksjonsmulighet eller taket var tildekket med snø på undersøkelsestidspunktet, skal dette oppgis.

i Informasjon

Ikonet (i) benyttes til å gi nyttige opplysninger selv om funksjonssvikt ikke ble oppdaget.

Befarings- og eiendomsopplysninger

Befaring

Befaringsdato	01.08.2024
Referansenummer	15060069
Meglerforetakets oppdragsnummer	89-24-0201
Hjemmelshaver/selger	Nils Dyrnes/Torill Hennie Dyrnes/Finn Arnold Dyrnes/John Harry Dyrnes
Bygningssakkyndig inspektør	Tor-Einar Rydheim Tangen
Tilstede på befaringen	Nøkkelbefaring
Utvendige snødekte flater	Nei
Utetemperatur	19 °C
Rapportdato	22.08.2024 08:30

Eiendomsopplysninger

Type objekt	Enebolig
Gate/vei adresse	Oksfjordveien 303
Postnummer/sted	9158 STORSLETT
Kommune	5544 - Nordreisa - Ráisa - Raisi
Gnr./Bnr./Festenr.:	64/3/1
Tomt	Festet tomt: 96085 m ²

Bygninger på eiendommen

Bygningstype	Byggår	Tilbygg	Ombygging
Enebolig	Ukjent årstall	Ukjent årstall	
Redskapsbod	Ukjent årstall		
Naust	Ukjent årstall		

Byggemåte

Enebolig beliggende i Oksfjordhamn, Nordreisa kommune. Tomt opparbeidet med grus, diverse beplantninger, plenareal, terrasse på terreng og biloppstillingsplass. Frittstående redskapsbod. Frittstående naust.

Boligbygg oppført på ukjent årstall. Grunnmur av betong. Fundamentert på ukjent byggegrunn. Bygget er oppført med støpt gulv mot grunn og krypkjeller. Yttervegger av trekonstruksjoner. Fasaden er kledd med liggende trekledning. Etasjeskillere av trekonstruksjoner. Saltak i trekonstruksjoner. Yttertak er utvendig tekket med metallplater. Entrédør med glassfelter. Vinduer med karmen av tre, og to-lags glass. Peisovn i stue og kjøkken. Elektrisk oppvarming. Ventilasjon med naturlig tilluft kombinert med stedvis mekanisk avtrekk.

Enebolig over 3 etasjer bestående av:

Kjeller: Tre boder.

1. etasje: Stue, kjøkken, bad, soverom, gang og entre.

Loftsetasje: Tre soverom gang og bod.

Sammendrag av boligens tilstandsgrad



TG 1 i orden



TG 2 Alder, slitasje, skader mv.



TG 3 Strakstiltak nødvendig



TGIU Ikke undersøkt

Element	Status	Kontrollpunkt	Side	Sjablongmessig prisanslag
Våtrom - Bad		Helhetsvurdering	10	
Kjøkken		Vannrør	10	
		Avløpsrør	10	
Øvrige rom		Overflater vegger	11	
		Overflater himling	11	
		Overflater gulv	11	
		Annet	11	
Rom under terreng (kjeller, underetasje, sokkeetasje)		Helhetsvurdering	11	Kr 10 000 - 50 000
Krypekjeller		Helhetsvurdering	12	
Loft - innredet		Helhetsvurdering	12	
Loft - uinnredet / råloft		Kontroll av diffusjonssperre	12	
		Inspeksjonsmulighet	12	
		Annet	12	
Ildsteder / skorsteiner innvendig. (Omfatter ikke funksjonalitet og innvendig pipeløp)		Skorsteiner inne i boligen	13	
		Ildsteder inne i boligen	13	
Innvendige trapper		Innvendige trapper	13	
Etasjeskiller - 1. etasje		Skjevhetmåling	13	Kr 10 000 - 50 000
Etasjeskiller - Loftsetasje		Skjevhetmåling	13	
Tekniske anlegg, VVS anlegg (Sjekkpunkter utover det som er inkludert i andre rom)		Vannrør (Sjekkpunkter utover det som er inkludert i andre rom)	14	
		Hovedstoppekran	14	
		Avløpsrør. (Sjekkpunkter utover det som er inkludert i andre rom)	14	
Elektrisk anlegg		Forenklet vurdering av det elektriske anlegget	15	Kr 0 - 10 000
Brann		Brannsløkkingsutstyr	15	Kr 0 - 10 000
Yttervegger inkl. fasader og konstruksjon		Fasader inkl. kledning	16	
Dører og vinduer		Vinduer	16	
Yttertak		Helhetsvurdering	17	Kr 100 000 - 300 000
Terrasser / platting på terreng		Terrasser på terreng (understøttet av bjelker / pilarer)	17	
		Annet	17	
Grunnmur, fundamenter		Grunnmur	18	
Drenering		Helhetsvurdering	18	Kr 10 000 - 50 000
Stikkledninger og tanker		Septiktank	18	
		Oljetanker	18	
Frittstående byggverk - Naust		Frittstående byggverk	19	Kr 50 000 - 100 000
Frittstående byggverk - Redskapsbod		Frittstående byggverk	19	

Areal

Beskrivelse av arealmåling og arealbegreper

I henhold til Forskrift til avhendingslova (tryggere bolighandel) er NS 3940:2023 Areal- og volumberegninger av bygninger er lagt til grunn for arealmålinger og arealbegreper i rapporten.

Arealbegreper

Internt bruksareal (BRA-i):	Bruksareal av boenheten innenfor omsluttende vegger. Bruksenheten kan bestå av flere boenheter.
Eksternt bruksareal (BRA-e):	Bruksareal av alle rom som ligger utenfor boenheten/boenhetene, men som tilhører denne/disse.
Innglasset balkong (BRA-b):	Bruksareal av innglasset balkong tilknyttet boenheten. I begrepet inngår også veranda eller altan.
Totalt bruksareal (BRA):	Summen av BRA-i, BRA-e og BRA-b.
Terrasse- og balkongareal (TBA):	Areal av terrasser og åpne balkonger tilknyttet boenheten. I dette arealet inngår også åpen veranda eller altan mv.

Måleverdige arealer

Et areal er måleverdig når vilkår for fri høyde (høyde på minst 1,90 meter med en lengde og bredde på minst 0,60 x 0,60 meter), tilgjengelighet og permanent gangbart gulv oppfylles. I etasjer med skråtak gjelder egne bestemmelser. Ved nødvendige åpninger i etasjeskiller for trapp, måles kun det arealet som opptas av trappen. I etasjen under måles gulvet uten hensyn til trappen. Sjakter, heiser, skorsteiner, innvendige søyler og lignende er unntak og skal måles selv om de ikke oppfyller disse vilkårene og uansett om de har åpning i gulv, tilgjengelighet eller ikke.

Arealer med lav himlingshøyde

Ikke måleverdig gulvarealer som skyldes skråtak og lav himlingshøyde, opplyses som areal med lav himlingshøyde (ALH). ALH opplyses sammen med bruksareal (BRA) og summeres til gulvareal (GUA). Dersom en bolig har arealer bak knevegger som ikke er måleverdige, er disse ikke medtatt som areal med lav himlingshøyde (ALH).

Fysisk oppmåling og kontrollmåling

Det gjøres oppmerksom på at arealopplysninger i denne rapporten er basert på en fysisk oppmåling, og kan avvike fra arealopplysninger basert på byggemeldte tegninger. Dersom det ikke er fremlagt byggemeldte tegninger for boligen, vil den bygningssakkyndige i de fleste tilfeller ikke kunne måle opp skjulte sjakter o.l. Sjakter som betjener flere bruksenheter eller andre formål, for eksempel avfallssjakter, medtas ikke i boligens bruksareal. Det gjøres spesielt oppmerksom på at kontrollmåling av arealer krever kunnskap om bestemmelsene i NS 3940:2023. For eksempel vil boenhetens totale bruksareal (BRA) alltid være større enn summen av arealene fra hvert enkelt rom. Dette er på grunn av at boenhetens totale bruksareal inneholder også arealer for innvendige vegger.

Lovlighet

Rommenes bruk kan være i strid med byggt teknisk forskrift og mangle godkjenning i kommunen for den aktuelle bruken, men likevel være måleverdig. Eventuelle ulovligheter er derfor uten betydning for klassifisering og oppmåling av måleverdige arealer. Vurderingene av arealene gjelder fra befaringsstidspunktet.

Dersom den bygningssakkyndige avdekker åpenbare ulovligheter, for eksempel ulovlig bruksendring, opplyses dette. Det er de siste byggemeldte tegningene, og at disse er godkjente av bygningsmyndighetene som er sikre holdepunkter for om det formelle og juridiske er i orden. Det gjøres spesielt oppmerksom på at den bygningssakkyndige ikke er ansvarlig for å innhente godkjente tegninger. Dersom godkjente tegninger ikke fremlegges, hefter det derfor en usikkerhet med lovligheten som en kjøper må ta spesielt hensyn til. Konsekvensene kan i enkelte tilfeller være betydelige.

Skjønnsvurderinger

I de tilfeller hvor den bygningssakkyndige er i tvil og gjør et valg basert på en klar skjønnsvurdering, opplyses dette. Når oppmåling krever at den bygningssakkyndige fastslår tykkelsen på vegger eller andre fysiske skiller, som ikke lar seg måle på en praktisk måte, beregnes dette etter beste evne.

Arealberegninger

Bruksareal (BRA)					
Enebolig	Internt bruksareal (BRA - i)	Eksternt bruksareal (BRA - e)	Innglasset balkong (BRA - b)	SUM Etasje	Terrasse- og balkongareal (TBA)
Kjeller	16			16	
	Tre boder				
1. etasje	66			66	5
	Stue, kjøkken, bad, soverom, gang og entre				Terrasse
Loftsetasje	29			29	
	Tre soverom, gang og bod				
SUM	111			111	5
Total bruksareal: 111 m²					

Bruksareal (BRA)					
Redskapsbod	Internt bruksareal (BRA - i)	Eksternt bruksareal (BRA - e)	Innglasset balkong (BRA - b)	SUM Etasje	Terrasse- og balkongareal (TBA)
1. etasje		6		6	
		Redskapsbod			
SUM		6		6	
Total bruksareal: 6 m²					

Bruksareal (BRA)					
Naust	Internt bruksareal (BRA - i)	Eksternt bruksareal (BRA - e)	Innglasset balkong (BRA - b)	SUM Etasje	Terrasse- og balkongareal (TBA)
1. etasje		14		14	
		Naust			
SUM		14		14	
Total bruksareal: 14 m²					

Kommentar til areal

Boligen har følgende fordeling av primær- og sekundærareal: 95 m² P-rom og 30 m² S-rom.

Loftsetasjen har et totalt gulvareal (GUA) på 40 m², men grunnet skråtak/lav takhøyde er kun 29 m² av arealet måleverdig som bruksareal. De delene av arealene som har lav himlingshøyde (ALH) utgjør 11 m².

Kun deler av arealet i redskapsbod er måleverdig som bruksareal. Arealet har et totalt gulvareal (GUA) på 12 m², men grunnet lav takhøyde er kun 6 m² av arealet måleverdig som bruksareal. De delene av arealene som har lav himlingshøyde (ALH) utgjør 6 m².

Det gjøres oppmerksom på at arealene i naust og redskapsbod ikke er vurdert som BRA-i på bakgrunn av at etasjen ikke har intern tilkomst til nærliggende etasjer og oppfyller ikke alle hovedfunksjoner slik at etasjen kan vurderes som en selvstendig boenhet. Vurdering av romfunksjoner baseres på skjønnsvurderinger gjort på befaringstidspunktet.

Det er takstbransjens retningslinjer for arealmåling som er lagt til grunn, og rommenes bruk kan være i strid med byggeforskriftene selv om de er måleverdige.

Bruken av rommet på befaringstidspunktet avgjør om rommet defineres som P-Rom eller S-Rom. Se mer utfyllende i rapportens premisser om areal.

Diverse rørsjakter (med utforinger) er medregnet i boligens bruksareal, basert på takstbransjens retningslinjer for arealmåling.

Rapport

Våtrom - Bad

Baderom fra ukjent eksakt årstall.
Gulvflate belagt med gulvbelegg.
Baderomsplater på vegger.
Takplater i himling.
Vegghengt servant med armatur.
Overlys og stikkontakt over servant.
Dusjkabinett med dusjarmatur.
Gulvstående toalett.
Vannrør av kobber og synlige forkrommede rør.
Synlige avløpsrør av plast.
Naturlig avtrekksventil på vegg.
Opplegg for vaskemaskin.



TG 2

Helhetsvurdering

Det er valgt å vurdere våtrommet (og tilhørende bygningsdeler) med en samlet helhetsvurdering. Følgende hovedmomenter er lagt til grunn for vurderingen: På bakgrunn av ukjent alder til for eksempel røropplegg, tekniske installasjoner, tettesjikt og lignende er det grunn til å varsle om risiko for skjulte avvik, svekket funksjon, usikker restlevetid eller lignende forhold som utvikles over tid, men ikke lar seg observere direkte. Elastiske fuger har stedvis manglende vedheft. Baderomsplater er ikke montert iht. monteringsanvisning. Det vurderes at overgangene i innerhjørnet ikke er tettet på anbefalt måte. Det registreres motfall på deler av våtrommets gulvflater, med den risiko dette innebærer. Det observeres rustproblematikk i sluk. Selv om det er gjort oppgraderinger på våtrommet er sluket ikke skiftet, noe som erfaringsmessig medfører økt fare for lekkasje/utettheter rundt sluket. Ventilasjonen vurderes ikke til å være tilstrekkelig. På grunn av våtrommets utforming er det ikke praktisk mulig å gjennomføre fuktmåling/hulltaking i et område der det erfaringsmessig forekommer skader. Hulltaking og fuktmåling i lukkede konstruksjoner er derfor ikke utført. Det gjøres oppmerksom på at våtrommets anbefalte brukstid er passert. Basert på alle ovennevnte forhold bør det gjennomføres jevnlig ettersyn av våtrommet, slik at nødvendige tiltak kan iverksettes. Eksakt tilstand på bygningsdeler som ikke lar seg inspisere er ikke kartlagt. Våtrommets eventuelle restlevetid er ikke kjent, og det må påregnes tiltak i fremtiden.

Kjøkken

Innredningen er fra ukjent årstall.
Innredning med glatte fronter.
Benkeplate av laminat.
Nedfelt oppvaskkum med ett-greps kjøkkenarmatur.
Benkeskapsbelysning og stikkontakter over kjøkkenbenk.
Frittstående komfyr, oppvaskmaskin og kjøleskap med fryser.
Peisovn med oljefyring.
Ventilator i overskap.
Vannrør av kobber.
Synlige avløpsrør av plast.
Gulvflater belagt med laminat.
Vegg- og himlingsflater i veggplater og takplater.
Laminert plate mellom kjøkkenbenk og overskap.



TG 1

Følgende sjekkpunkter er vurdert, og det er ikke oppdaget funksjonssvikt:

Overflater himling - Overflater vegger - Overflater gulv - Ventilasjon - Innredning - Innfelte/gjennomgående installasjoner



TG 2

Vannrør

Se punkt "Vannrør" under avsnitt om teknisk anlegg.

Avløpsrør

Se punkt "Avløpsrør" under avsnitt om teknisk anlegg.

Øvrige rom

Gulvflater belagt med gulvbelegg.
Vegg- og himlingsflater i malte flater, veggplater og takplater.
Glatte og profilerte innerdører.
Naturlig ventilasjon via ventiler.
Peisovn i stue.
Øvrig oppvarming med elektrisitet.

TG 1 Følgende sjekkpunkter er vurdert, og det er ikke oppdaget funksjonssvikt:

Innerdører - Innfelte/gjennomgående installasjoner

TG 2

Overflater vegger	Veggflater er slitt/aldringspreget. Forholdet er av estetisk karakter.
Overflater himling	Himlingsflater har enkelte synlige skader og er stedvis løs i stue. Eksakt årsak er ukjent. Tiltak bør påregnes.
Overflater gulv	Veggflater er slitt/aldringspreget. Forholdet er av estetisk karakter. Gulvets overflatemateriale er slitt/aldringspreget. Forholdet er av estetisk karakter. Gulvets overflatemateriale har enkelte synlige skader i stue, gang og entre. Eksakt årsak er ukjent. Tiltak kan iverksettes ved behov.
Annet	Deler av tak i stue er en lukket konstruksjon, og det er ikke kjent hvordan oppbyggingen er utført. Erfaringsmessig betraktes slike konstruksjoner som fuktrisikokonstruksjoner. TG2 er valgt for å belyse risiko, selv om det ikke ble observert skader eller symptomer på skader.

Rom under terreng (kjeller, underetasje, sokkeletasje)

Kjelleren er uinnredet.
Gulvflater i synlig betong.
Vegg- og himlingsflater i panel og synlig betong.
Profilerte innerdører.
Naturlig ventilasjon via ventiler.

TG 3 Helhetsvurdering

Det er valgt å vurdere bygningsdelene med en samlet helhetsvurdering basert på slitasje, tilstand, konstruksjonstype og risiko. Hovedmomenter for helhetsvurderingen er: Innvendige flater bærer preg av alder/slitasje og det registreres avvik. Kjelleren har synlige betong/murvegger under bakkenivå. Hulltaking er ikke utført med bakgrunn i at gjeldende vegg/grunnmur er av mur/betong. Overflatesøk med fuktindikasjonsinstrument ble gjennomført, og det ble registrert forhøyede verdier. Synlige fuktmerker/muggsopp observeres på vegg og gulvflater. Råtesopp observeres på innvendig skillevegg. Avleiring av salt/kalkutslag observeres på grunnmur/gulv mot grunn (dette vurderes å være et resultat av fuktvandring i konstruksjonen). Eksakt årsak er ikke kjent, men drenering og lekkasje fra innvendig hageslange vurderes som en sannsynlig medvirkende årsak. Det gjøres oppmerksom på at en komplett undersøkelse og kartlegging av tilstanden til konstruksjonene ikke er mulig uten større inngrep. Erfaringsmessig er konstruksjoner under bakkenivå en risikokonstruksjon som er skadeutsatt. Basert på ovennevnte forhold vurderes straktiltak å være nødvendig. Det bør gjennomføres ytterligere undersøkelser av fagkyndige for å kartlegge eksakt tilstand, årsakssammenhenger og hvilke tiltak som skulle være nødvendig. Underliggende sjablongmessig prisanslag gjelder for videre undersøkelser av fagkyndig.
Sjablongmessig prisanslag: kr 10 000 - 50 000

Krypekjeller

Krypekjelleren har ingen tilkomstmulighet/inspeksjonsmulighet.



TG 2

Helhetsvurdering

Krypekjelleren har ingen tilkomstmulighet/inspeksjonsmulighet.

Loft - innredet

Loftsetasjen er innredet.
Gulvflater belagt med gulvbelegg.
Vegg- og himlingsflater i malte flater, tapetserte flater, veggplater og panel.
Profilerte innerdører.
Naturlig ventilasjon via ventiler.



TG 2

Helhetsvurdering

Det er valgt å vurdere bygningsdelene med en samlet helhetsvurdering basert på slitasjegrad, tilstand, konstruksjonstype og risiko. Hovedmomenter for helhetsvurderingen er: Innvendige flater bærer preg av alder/slitasje og det registreres avvik. Deler av takkonstruksjonen er lukket, og det er ikke kjent hvordan oppbyggingen er utført. Erfaringsmessig betraktes slike konstruksjoner som fuktrisikokonstruksjoner. TG2 er valgt for å belyse risiko, selv om det ikke ble observert skader eller symptomer på skader. Det gjøres oppmerksom på at en komplett undersøkelse og kartlegging av tilstanden til konstruksjonene ikke er mulig uten større inngrep. Basert på alle ovennevnte forhold er restlevetiden på bygningsdelene usikker. Det bør gjennomføres ytterligere undersøkelser av fagkyndige for å kartlegge eksakt tilstand, årsakssammenhenger og hvilke tiltak som eventuelt skulle være nødvendig

Loft - uinnredet / råloft

Uinnredet kaldtloft.
Adkomst via luke.
Synlige trebjelker mot underliggende etasje.
Panelbord i himling.



TG 1

Følgende sjekkpunkter er vurdert, og det er ikke oppdaget funksjonssvikt:

Overflater vegger/undertak - Konstruksjonsoppbygging - Statikk



Overflater vegger/undertak

Piggmåling i taktro er utført på tilfeldige plasser (stikkprøveprinsippet er benyttet i områder med tilkomstmulighet). Det ble hverken påvist synlige skadesymptomer av større betydning, eller målt forhøyet trefuktighet i taktro (piggmåling: 9,1 vektprosent). Målingen gir likevel kun et øyeblikksbilde av forholdene og kan for eksempel endre seg med årstider, fukt- og temperaturforhold, noe som gjør at jevnlig ettersyn av loftet alltid anbefales på et generelt grunnlag.



TG 2

Kontroll av diffusjonssperre

Det er ikke etablert dampsperre over våtrom mellom varm og kald sone. Konsekvens er fare for kondensering.

Inspeksjonsmulighet


Deler av kaldtloftet ble ikke undersøkt grunnet redusert/ingen tilkomstmulighet. Ytterligere undersøkelser anbefales.

Annet

Lite/ingen ventilering av kaldtloft. Forholdet kan føre til økt fuktpåkjenning. Tiltak må påregnes.


Ildsteder / skorsteiner innvendig. (Omfatter ikke funksjonalitet og innvendig pipeløp)

Skorstein fra byggeår.
Peisovn med glassdør i stue.
Peisovn med oljefyring på kjøkken.

 TG 2	Skorsteiner inne i boligen	Det observeres enkelte riss/sprekker på skorsteinen i loftsetasje. Forholdet kan gi varierende og dårlig trekk i skorsteinen, og i verste fall spredning av branngasser. Tiltak og ytterligere undersøkelser bør påregnes.
	Ildsteder inne i boligen	Ubrennbar plate under ildsted har ikke tilstrekkelig størrelse. Forholdet kan føre til at glør og gnister treffer brennbar materiale/gulvet når ildstedet brukes.


Innvendige trapper

Innvendig trapp av tre.

 TG 2	Innvendige trapper	Trappene har ingen håndløpere. Trappen til kjeller har åpninger på mer enn 0,10 meter. Inntrinn er mindre enn 0,25 meter. Trappen til kjeller vurderes som bratt, og oppfyller ikke dagens krav til en sikker trapp. Trappene vurderes som smal. Basert på ovennevnte forhold oppfyller ikke trappen dagens krav til sikkerhet. Om trappen vil oppfylle kravene som var gjeldene på oppføringstidspunktet eller ikke, er ikke videre undersøkt.
---	--------------------	---


Etasjeskiller - 1. etasje

Etasjeskiller av trekonstruksjoner.
Følgende rom er målt: Stue og stue (motsatt retning).

 TG 3	Skjevhetsmåling	Det er registrert skjevheter i stue, hvor forskjellen mellom høyeste og laveste punkt er målt til 48 mm. Eksakt årsak til skjevhetene er ikke kjent. Ytterligere undersøkelser anbefales slik at tilstanden kan kartlegges og nødvendige tiltak kan iverksettes. Underliggende sjablongmessig prisanslag gjelder for videre undersøkelser av fagkyndig. Til informasjon: Målingene er foretatt i en eldre bygning og bør ses i den sammenheng. Sjablongmessig prisanslag: kr 10 000 - 50 000
---	-----------------	---

Etasjeskiller - Loftsetasje

Etasjeskiller av trekonstruksjoner.
Følgende rom er målt: Soverom og gang.

 TG 2	Skjevhetsmåling	Det er registrert skjevheter i soverom og i gang. Forskjellen mellom høyeste og laveste punkt er målt til 15 mm i soverom, og 27 mm i gang. Eksakt årsak til skjevhetene er ikke kjent.
---	-----------------	---

Tekniske anlegg, VVS anlegg (Sjekkpunkter utover det som er inkludert i andre rom)

Tekniske anlegg fra varierende årstall.
Vannrør av kobber.
Vanninntaksrør av ukjent type.
Hovedstoppekran er plassert i bod.
Synlige avløpsrør i plast og støpejern.
Stakeluke er plassert i bod.
Varmtvannsbereder på 116L (fra 2011) plassert i bod.

TG 1 Følgende sjekkpunkter er vurdert, og det er ikke oppdaget funksjonssvikt:

Stakeluke - Varmtvannsbereder (Sjekkpunkter utover det som er inkludert i andre rom)

TG 2

Vannrør (Sjekkpunkter utover det som er inkludert i andre rom)

Vannrør av kobber er vurdert til å ha en alder som tilsier at anbefalt brukstid er passert. På bakgrunn av alderen er det grunn til å varsle om risiko for skjulte avvik, svekket funksjon, usikker restlevetid eller lignende forhold som utvikles over tid.

Hovedstoppekran

Innvendig stoppekran mangler hendel og er ikke funksjonstestet grunnet høy alder og tilstand. Konsekvens er usikker restlevetid/funksjon.

Avløpsrør. (Sjekkpunkter utover det som er inkludert i andre rom)

Avløpsrør av støpejern er vurdert til å ha en alder som tilsier at anbefalt brukstid er passert. På bakgrunn av alderen er det grunn til å varsle om risiko for skjulte avvik, svekket funksjon, usikker restlevetid eller lignende forhold som utvikles over tid.

Rom for varig opphold

Takhøyder er målt på tilfeldige plasser i boligen.
Kjeller: I bod er takhøyden målt til 2,00 meter.
1. etasje: I stue er takhøyden målt til 2,28 meter og på kjøkken er takhøyden målt til 2,28 meter.
Loftsetasje: Takhøyden målt til 0,87 - 2,37 meter (skråtak).

Til informasjon:
Kjeller har en takhøyde lavere enn 2,2 meter.

Radon

TGIU

Radon

Det er ukjent om radonmåling er gjennomført i boligen. Ytterligere undersøkelser anbefales.

Elektrisk anlegg

Det er foretatt en forenklet vurdering av det elektriske anlegget. Vurderingen omfatter ikke funksjonstesting, eller kontroll av skjult anlegg. Det legges vekt på at den bygningssakkyndige ikke er elfagmann. Vurderingen er derfor begrenset til visuelle vurderinger og eiers informasjon. På generelt grunnlag anbefales det alltid å gjennomføre en utvidet el-kontroll.

Sikringsboks med skrusikringer plassert i gang.
Boligen har hovedsakelig åpent elektrisk anlegg.

Huseier er ikke tilgjengelig for å besvare spørsmål som gjelder for det elektriske anlegget. Følgende spørsmål er ikke stilt eier/selger:

Foreligger det eltilsynsrapport fra de siste fem år: Ukjent.
Når ble det elektriske anlegget installert, eller siste gang totalt rehabilitert: Ukjent.
Forekommer det at sikringer løses ut: Ukjent.
Har det vært brann, branntilløp eller varmgang i anlegget: Ukjent.
Finnes det kursfortegnelse, og er antallet sikringer i samsvar med denne: Ukjent.
Har det vært utført egeninnsats eller ufaglært arbeid på det elektriske anlegget: Ukjent.
Fungerer hvitevarer som følger boligen som tiltenkt: Ukjent.

Forenklet vurdering:

Er det synlige tegn til merker på kontakt (plugg) til varmtvannsbereder: Nei.
Er det synlige tegn på varmeskader (termiske skader): Nei.
Er det synlige tegn på utette kabelinnføringer i inntak og/eller sikringssskap: Ikke relevant.



TG 3

Forenklet vurdering av det elektriske anlegget

Huseier er ikke tilgjengelig for å besvare spørsmål som gjelder for det elektriske anlegget. Forholdet medfører at avhendingslovens minstekrav til undersøkelser ikke har blitt gjennomført og kan medføre at mulige relevante opplysninger vedrørende bruk, funksjon og tilstand ikke er blitt gjort oppmerksom på. Det er kun fremlagt samsvarserklæring på deler av utførte arbeider på det elektriske anlegget. Det er observert berøringsfare av spenningsførende deler (bryter i entre). Med bakgrunn i TG3 må det gjennomføres en utvidet el-kontroll av en kvalifisert elektrofaglig person. Det må gjøres strakstiltak. Underliggende sjablongmessig prisanslag gjelder for el-kontroll.
Sjablongmessig prisanslag: kr 0 - 10 000

Brann

Boligen har røykvarsler og brannslukningsapparat.



TG 1

Følgende sjekkpunkter er vurdert, og det er ikke oppdaget funksjonssvikt:

Røykvarslere - Rømningsveier



TG 3

Brannslukkingsutstyr

Det er ikke gjennomført kontroll/service av brannslukkingsutstyr de siste fem/ti år. Service/utskiftning av slukkeutstyr bør gjennomføres.
Sjablongmessig prisanslag: kr 0 - 10 000

Yttervegger inkl. fasader og konstruksjon

Boligen har yttervegger i trekonstruksjoner.
Utvendig kledd med liggende trekledning.

 **TG 1** **Følgende sjekkpunkter er vurdert, og det er ikke oppdaget funksjonssvikt:**
Konstruksjon - Annet

 **TG 2** Fasader ink. kledning

Stedvis kort avstand fra underkant av kledningen til terrenget. Forholdet kan gi forkortet levetid på nedre del av ytterkledningen. Jevnlig ettersyn anbefales slik at tiltak kan iverksettes ved behov.


Ingen lufter og dreneringsspalte bak trekledning. Forholdet kan redusere levetiden til kledningen og påvirke veggkonstruksjonen negativt. Tilstanden inne i konstruksjonen er ikke kjent. Ytterligere undersøkelser anbefales slik at tiltak kan iverksettes ved behov.

Vannbord har stedvise symptomer på slitasje og elde, og det ble observert enkelte råteskader. Ytterligere undersøkelser anbefales for å avdekke skadeomfang. Forholdet tyder på behov for tiltak.

Dører og vinduer

Boligen har entrédør med glassfelter.
Overbygg over entrédør.
Vinduer med karmen av tre, og to-lags glass (fra 1970, 1993, 1994, 2006 og ukjent årstall).

 **TG 1** **Følgende sjekkpunkter er vurdert, og det er ikke oppdaget funksjonssvikt:**
Dører

 **TG 2** Vinduer

Det er observert høy slitasjegrاد og skader på enkelte vinduer av eldre årgang. Tiltak bør påregnes.

Yttertak

Yttertak av saltakskonstruksjon.
Utvendig belagt med takplater av metall fra ukjent varierende årstall.
Pipe helkledd i metall.
Fotbeslag i bly.
Renner og nedløp i plast og metall.



TG 3

Helhetsvurdering

Det er valgt å vurdere yttertaket (og tilhørende bygningsdeler) med en samlet helhetsvurdering. Følgende hovedmomenter er lagt til grunn for vurderingen: På bakgrunn av bygningsdelenes alder er det grunn til å varsle om risiko for skader, svekket funksjon eller lignende forhold som utvikles over tid. Det ble høy slitasje, registrert skader og funksjonssvikt i de deler av taket til tilbygg som lot seg visuelt besiktige. Det registreres enkelte lekkasjer fra takrenner. Det registreres enkelte skader og andre avvik på takrenner. Deler av takkonstruksjonen er lukket, og det er ikke kjent hvordan oppbyggingen er utført med den risiko dette innebærer. Takkonstruksjonen viser tegn til skjevheter og svanker, noe som kan tyde på underdimensjonerings eller feil utførelse. Det gjøres oppmerksom på at en komplett undersøkelse av yttertaket krever stillas og/eller andre sikkerhetsmessige forutsetninger som ikke var til stede på befaringsdagen. Basert på alle ovennevnte forhold vurderes yttertaket (med tilhørende bygningsdeler) til å være passert sin levetid, og det påvises tegn til funksjonssvikt. Det bør gjennomføres strakstiltak som for eksempel ytterligere undersøkelser av fagkyndige for å kartlegge eksakt tilstand, årsakssammenhenger og hvilke tiltak som skulle være nødvendig. Det må påregnes kostnader for utbedringer.
Sjablommessig prisanslag: kr 100 000 - 300 000

Terrasser / platting på terreng

Utgang fra stue til østvendt markterrasse på ca. 5 m².
Rekkverkshøyde er målt til 0,75 meter.
Terrasse i trekonstruksjoner med rekkverk av tre.
Gulvoverflater er belagt med terrassebord.
Terrassen har utebelysning.



TG 2

Terrasser på terreng
(understøttet av bjelker /
pilarer)

Terrasse har synlige symptomer på slitasje/elde. Restlevetiden er usikker.
Håndløper er knekt. Tiltak må påregnes.


Annet

Rekkverkshøyden er under 1,0 meter.
Basert på ovennevnte forhold oppfyller ikke terrassen dagens krav til sikkerhet. Om terrassen vil oppfylle kravene som var gjeldene på oppføringstidspunktet eller ikke, er ikke videre undersøkt.

Grunnmur, fundamenter

Boligen har grunnmur i betong.
Støpt plate på mark.
Fundamentert på ukjent byggegrunn.


 **TG 1** Følgende sjekkpunkter er vurdert, og det er ikke oppdaget funksjonssvikt:
Fundamenter - Annet

 **TG 2** Grunnmur | Avskalling av maling/murpuss observeres stedvis på grunnmuren. Eksakt årsak er ukjent.

 **TGIU** Byggegrunn | Byggegrunnens oppbygning er ukjent.


Drenering

Synlig utvendig grunnmursplate (fuktsperre).
Nedløpsrør for takvann er avsluttet over bakkenivå.
Skrånende tomt.

 **TG 3** Helhetsvurdering | Det er valgt å vurdere dreneringen med en samlet helhetsvurdering. Dreneringens tilstand og funksjon påvirker innvendige bruksområder og innvendige bygningsdelers tilstand. Følgende hovedmomenter er lagt til grunn for vurderingen: Bygningsdelen er nedgravd og skjult, noe som gjør at det er vanskelig å angi noen eksakt tilstand. Fra innsiden observeres symptomer på fuktproblematikk som vurderes til å tyde på svakheter i dreneringens funksjon. Det vurderes som sannsynlig at grunnmuren ikke har korrekt utført utvendig fuktsperre, noe som øker faren for fuktvandring og fuktbelastning i konstruksjoner under bakkenivå. Deler av fuktsperre er løs. Alle opplysninger gitt i dette punktet bør ses i sammenheng med avsnitt "Rom under terreng". Basert på alle ovennevnte forhold vurderes dreneringen i denne bygningen til å være passert sin levetid, og det påvises tegn til funksjonssvikt. Det bør gjennomføres ytterligere undersøkelser av fagkyndige for å kartlegge eksakt tilstand, årsakssammenhenger og hvilke tiltak som skulle være nødvendig. Det må påregnes kostnader for utbedringer. Underliggende sjablongmessig prisanslag gjelder for videre undersøkelser av fagkyndig. Sjablongmessig prisanslag: kr 10 000 - 50 000

Stikkledninger og tanker

Boligen har private stikkledninger av kommunalt vann.
Utvendige vann- og avløpsledninger er fra ukjent årstall.
Kommunal septiktank.

 **TG 1** Følgende sjekkpunkter er vurdert, og det er ikke oppdaget funksjonssvikt:
Vann- og avløpsledninger (ink. stikkledninger)

 **TG 2** Septiktank | Ukjent alder, type og tilstand. Ingen fremlagt dokumentasjon. Ytterligere undersøkelser anbefales.

Oljetanker | Ukjent alder, type og tilstand. Ingen fremlagt dokumentasjon. Ytterligere undersøkelser anbefales.

Frittstående byggverk - Naust

Frittstående naust.
Bygning i trekonstruksjoner.
Innsiden er oppmålt til ca. 14 m2.
Fasaden er kledd med stående trekledning.
Saltak i trekonstruksjoner (besiktiget fra bakkenivå).
Yttertak er utvendig tekket med metallplater.
Konstruksjonen er uisolert.



TG 3

Frittstående byggverk

Det er gjort en forenklet vurdering av tilstanden på bygningsdelen. Overordnet forenklet vurdering av tilstanden er at det er relativt høy slitasjegrad. Det registreres råteskader på kledningen. Stedvis kort avstand fra underkant av kledningen til terrenget. Kan gi forkortet levetid på ytterkledningen. Symptomer på slitasje, elde og nedsatt funksjon i taktekingen er registrert. Taket er kun inspisert fra bakkenivå. Ytterdør til garasje har høy slitasjegrad. TG3 er valgt basert på ovennevnte forhold. Strakstiltak må påregnes.
Sjablommessig prisanslag: kr 50 000 - 100 000

Frittstående byggverk - Redskapsbod

Frittstående redskapsbod.
Bygning i trekonstruksjoner.
Innsiden er oppmålt til ca. 12 m2.
Fasaden er kledd med stående trekledning.
Pulttak i trekonstruksjoner (besiktiget fra bakkenivå).
Yttertak er utvendig tekket med metallplater.
Konstruksjonen er uisolert.



TG 2

Frittstående byggverk

Det er gjort en forenklet vurdering av tilstanden på bygningsdelen. Overordnet forenklet vurdering av tilstanden er at det er relativt høy slitasjegrad. Kledningen har slitt overflatebehandling. Stedvis kort avstand fra underkant av kledningen til terrenget. Kan gi forkortet levetid på ytterkledningen. Symptomer på slitasje, elde og nedsatt funksjon i taktekingen er registrert. Taket er kun inspisert fra bakkenivå. Vannbord og forkantbord har stedvise symptomer på slitasje og elde, og det ble observert enkelte råteskader. TG2 er valgt basert på ovennevnte forhold. Tiltak må påregnes innen rimelig tid.

Sjekkliste dokumentasjon

Kommentar

Byggetegninger for boligen (plan, snitt og fasade) da den ble bygd og senere byggemeldingspliktige endringer

Byggetegninger ikke fremlagt på befaringstidspunktet.

Dokumentasjon på arbeider utført de siste fem år

Ikke fremlagt på befaringstidspunktet.

For elektriske anlegg utført etter 1999-01-01: Erklæring om samsvar for det elektriske anlegget

Det er fremlagt samsvarserklæring, datert 24.11.2016, arbeidene gjelder installasjon av AMS-måler.

Dokumentasjon på el-tilsyn

Dokumentasjon på el-tilsyn er ikke fremlagt på befaringstidspunktet.

Eventuelle tilsynsrapporter fra offentlige myndigheter

Ikke fremlagt på befaringstidspunktet.

Tilsynsrapport for olje- eller septiktanker

Ikke fremlagt på befaringstidspunktet.

Dokumentasjon på drikkevannskvalitet hvis boligen ikke er tilkoblet kommunal forsyning

Ikke relevant.

Egenerklæringsskjema

Fremlagt, signert og datert 29.07.2024.

Viktig om TG 2

TG 2 beskriver også elde/naturlig slitasje

Tilstandsgrad TG 2 (gul farge) benyttes i flere sammenhenger, blant annet for å synliggjøre at enkelte bygningsselementer ikke er nye (eldre boliger) og således derfor har naturlig og påregnelig slitasje. Det vil si at gul farge nødvendigvis ikke alltid betyr at det gis et varsel om at noe er direkte feil eller har større bygningskader, men en framskreden brukstid der vedlikeholdstiltak ikke må komme som en overraskelse.

For å redusere unødvendige konflikter på grunn av urealistiske forventninger til eldre og brukte boliger er det viktig å påpeke at ingen materialer varer evig. Fremskreden brukstid utløser at påregnelige slitasjer og skader er vanlige og må forventes. Primærkonstruksjoner som eksempelvis drenering, yttertak inklusive undertak (under yttertak) og vann- og avløpsrør er skjulte elementer og er kanskje ikke skiftet siden byggeår. Av den grunn vil disse kunne få en TG 2 (gul farge) for å gi beskjed til kjøpere om å være oppmerksomme på at selv om husets synlige overflater fremstår uten svekkelser, har boligen tross alt bruksslitasjer. Helt normale og påregnelige vedlikeholdstiltak og kostnader må det alltid tas høyde for når bygningsselementer når en viss alder.

Når en rapport inneholder mange TG 2, trenger dermed ikke det være «farlig». De fleste boliger i Norge er av eldre årgang og utbedringsbehov er påregnelig og normalt.

Eksempler

En tilårskommen membran vil ofte få TG 2, selv om det ikke er oppdaget synlig lekkasje. Eksakt tidspunkt for når en eventuell lekkasje vil oppstå er ikke mulig å bestemme. Lekkasje kan være nært forestående eller først skje mange år frem i tid. Når anbefalt brukstid etter beste skjønn er vurdert oppnådd, har restlevetiden dermed større usikkerhet.

En varmtvannsbereider kan fungere i 10 år, men den kan også vare i 30 - 40 år. Når antatt anbefalt brukstid er oppnådd gis ofte TG 2 og viser at det er klokt å være forberedt på en utbedring/utskifting. Restlevetiden er usikker, og det kan ikke angis nøyaktig tid for når levetiden utløper.

TG 2 kan også bety en feil eller skade!

I tillegg til å beskrive elde/naturlig slitasje, benyttes TG 2 også når det faktisk oppdages feil og skader der tiltak er nødvendige og anbefales. Omfanget av tiltakene kan være høyst forskjellige, fra å holde noe under oppsikt til å utføre nødvendige utbedringer innen rimelig tid. Dersom det er akuttbehov og konsekvensene er store, angis TG 3. Her har også den enkeltes ambisjonsniva betydning.

Eksempler

Ytterpanel på et hus som oppdages har 'noe råteskader' vil få TG 2. Dette ut fra at tiltak anbefales iverksatt innen rimelig tid - og ikke nødvendigvis som et akuttbehov. Det samme kan gjelde 'noe fuktighet' i en kjeller. Er skadeomfanget særs omfattende og med betydelige konsekvenser settes gjerne TG 3.

Definisjoner

Her er et uttrekk av benevnelser og definisjoner som er nyttig å ha kunnskap om:

Anbefalt brukstid og teknisk levetid

Anbefalt brukstid er et svært viktig og nyttig begrep og er kortere enn teknisk levetid. Et eksempel: Om vann- og avløpsrør lekker som følge av aldersvekkelse, er maksimal teknisk levetid nådd. Anbefalt brukstid er kortere enn teknisk levetid og angir derfor at det er hensiktsmessig å skifte ut rørene før de begynner å lekke. Når antatt anbefalt brukstid estimeres være oppnådd, bør en være forberedt på kostnader vil skje knyttet til utskiftinger/utbedringer. I slike situasjoner brukes ofte TG 2.

Særlig fuktutsatt konstruksjon

Dette er konstruksjoner der det erfaringsmessig er høy risiko for at fuktskader kan finnes, eksempelvis krypekjeller, terrasser/balkonger med varme rom under og kjellere med innkledde- og opplektede murflater (vegger og gulv).

Gyldighet

Rapporten skal ikke være eldre enn 12 måneder (fra befaringsdato). Er rapporten eldre enn dette må Anticimex AS kontaktes angående videre bruk. Hvis rapporten skal benyttes ved videresalg innenfor gyldighetsperioden på 12 måneder, må det innhentes skriftlig tillatelse fra Anticimex AS.

Denne rapporten benyttes som grunnlag for å tegne boligselgerforsikring hos Anticimex forsikring NUF. Rapporten er således å betrakte som en underwriter-rapport (risikovurderingsrapport) til denne. For det tilfelle Anticimex AS har tilsvarende avtale med andre forsikringsselskaper, gjelder det samme.

Eksempler på hva rapporten ikke vurderer

Tekniske installasjoner og innretninger er som hovedregel ikke vurdert, da dette krever spisskompetanse på de ulike fagområdene. Årsak til ulike skadesymptomer og skader kan være svært komplekse og er derfor heller ikke vurdert om annet ikke er nevnt. Det gjelder også utbedringskostnader.

Yttertak besiktiges når stige på forhånd er reist og forsvarlig sikret, og i tillegg den bygningsfagkyndige på egen selvstendig vurdering anser den som forsvarlig å bruke. I andre tilfeller besiktiges yttertaket fra bakkenivå og inne fra loftet.

Krypekjeller og krypeloft inspiseres der det er klargjort for det, og ellers har tilfredsstillende og forsvarlig inspeksjonsmulighet.

Ytterligere noen eksempler på hva den bygningsfagkyndige ikke vurderer:

Eventuelle tilhørende bruksrettigheter på annens eiendom, herunder for eksempel naust og brygge, kartlegging og vurdering av fellesdeler i sameier-borettslag og lignende, vurdering av energiforbruk, energimerking, støy, vibrasjoner, lydforhold, radonmålinger, inneklimate, miljø, elektromagnetisme, funksjonskrav (universell utforming, egnethet), undersøkelse av skjulte tekniske anlegg, armeringskorrosjon, svømmebasseng, geotekniske forhold, vurdering av årsak til setningskader, ombygningssmulighet, innredningssmulighet (eks.vis rom under terreng, loft eller andre uinnredete arealer), vurdering av boligens markedsverdi, teknisk verdi, om boligen og eventuelle ombygginger/bruksendringer er byggemeldte og godkjente, samt om P-ROM er godkjent for varig opphold (dersom nødvendig dokumentasjon ikke er framlagt av eier). Funksjonstesting og kontroll av hvitevarer, ventilasjonsanlegg, varmpumper, elektriske anlegg (omfatter likevel en overordnet vurdering) og lignende tekniske installasjoner er ikke foretatt. Dette gjelder også f.eks. piper (noen kontrollpunkter foretas likevel herunder f.eks. avstand til brennbare materialer) og ildsteder.

Rapporten må ikke oppfattes som en garanti eller en fullstendig beskrivelse av boligens tilstand. Besiktigelsen baseres på stikkprøveprinsippet og hovedsakelig med visuell observasjoner, men med noe bruk av egnede instrumenter, når det er nevnt for fuktsøk og skjevheter på gulv. Det elektriske anlegget er vurdert ut fra en ikkeautorisert el-fagmann sitt skjønn. Feil og skader som er skjulte/ikke synlige, eller som av andre årsaker er for krevende å oppdage på denne rapportens undersøkelsesnivå, kan derfor likevel kunne forekomme.



Forenklet vurdering av det elektriske anlegget -
[Sikringsbokser]



Forenklet vurdering av det elektriske anlegget - [Skadet
bryter i entre]



Helhetsvurdering - [Innvendig kjellervegg]



Helhetsvurdering - [Kjellervegg]




Helhetsvurdering - [Sluk bad]



Helhetsvurdering - [Hull i yttertak over stue]



Helhetsvurdering - [Hull 2 i yttertak over stue]



Kommentar - [Råteskade i forkantbord på tak til utvendig bod]

Dette skjema vil være en del av salgsoppgaven

Meglerfirma	Advanti & Partners Alta AS	Oppdragsnr.	89240201
Adresse	Oksfjordveien 303		
Postnr.	9158	Sted	STORSLETT
Er det dødsbo?	<input type="checkbox"/> Nei <input checked="" type="checkbox"/> Ja	Avdødes navn	Henny Marie Dyrnes
Salg ved fullmakt?	<input type="checkbox"/> Nei <input checked="" type="checkbox"/> Ja	Navn hjemmelshaver	Henny Marie Dyrnes
Hvilket år kjøpte avdøde boligen?	1955	Hvor lenge har du bodd i boligen?	0
		Har du bodd i boligen siste 12 mnd?	<input checked="" type="checkbox"/> Nei <input type="checkbox"/> Ja
I hvilket selskap har du (evt. sameiet/brl/aksjelaget) tegnet bygningsforsikring?		Polise/avtalenr	
Selger 1 Fornavn	Nils	Etternavn	Dyrnes
Selger 2 Fornavn	Finn Arnold	Etternavn	Dyrnes
Selger 3 Fornavn	Torill Hennie	Etternavn	Dyrnes
Selger 4 Fornavn	John Harry	Etternavn	Dyrnes

SPØRSMÅL FOR ALLE TYPER

EIENDOMMER

(spørsmål som besvares med «Ja», skal beskrives nærmere i feltet

«Kommentar»)

1. Kjenner du til om det er/har vært feil ved våtrommene, f. eks. sprekker, lekkasje, råte, lukt eller soppskader?

Nei Ja Vet ikke Kommentar

2. Kjenner du til om det er utført arbeid på bad/våtrom? Hvis nei, gå til punkt 3.

Nei Ja, kun faglært Ja, både av faglært og ufaglært / egeninnsats Ja, kun av ufaglært / egeninnsats Vet ikke

Firmanavn

Nord Troms Rør

Redegjør for hva som ble gjort av hvem og når:

Legge nye rør til WC, servant og klargjort for dusjkabinett. Lagt rør til vaskemaskin. Montere ny Dusjkabinett siden det gamle ikke lot seg remontere. Trykktest. Samt avløp. se vedlegg

2.1 Ble tettesjikt/membran/sluk oppgradert/fornyet?

Nei Ja Vet ikke

Firmanavn

Redegjør for hva som ble gjort av hvem og når:

2.2 Foreligger det dokumentasjon på arbeidene?

Nei Ja Vet ikke Kommentar

Vedlegg fra Gjensidige, Recover og Nord Troms rør

2.3 Er arbeidet byggemeldt?

Nei Ja Vet ikke Kommentar

3. Kjenner du til om det er/har vært feil på vann/avløp, herunder rørbrudd, tilbakeslag, tett sluk eller lignende?

Nei Ja Vet ikke Kommentar

Se pk. 2

4. Kjenner du til om det er/har vært utført arbeid/kontroll på vann/avløp?

Nei Ja, kun faglært Ja, både av faglært og ufaglært / egeninnsats Ja, kun av ufaglært / egeninnsats Vet ikke

Firmanavn

Nord Troms Rør

Redegjør for hva som ble gjort av hvem og når:

Legge nye rør til WC, servant og klargjort for dusjkabinett. Lagt rør til vaskemaskin. Montere ny Dusjkabinett siden det gamle ikke lot seg reparere. Trykktest. Samt avløp. se vedlegg

5. Kjenner du til om det er/har vært problemer med drenering, fuktinnsig, øvrig fukt eller fuktmerker i underetasje/kjeller?

Nei Ja Vet ikke Kommentar

6. Kjenner du til om det er/har vært problemer med ildsted/skorstein/pipe, f. eks dårlig trekk, sprekker, pålegg etter tilsyn, fyringsforbud eller lignende?

Nei Ja Vet ikke Kommentar

7. Kjenner du til om det er/har vært skjevheter/setningsskader, f. eks. riss/sprekker i mur, skjeve gulv eller lignende?

Nei Ja Vet ikke Kommentar

8. Kjenner du til om det er/har vært sopp/råteskader i boligen?

Nei Ja Vet ikke Kommentar

9. Kjenner du til om det er/har vært insekter/skadedyr i boligen som f.eks. rotter, mus, maur eller lignende?

Nei Ja Vet ikke Kommentar

10. Kjenner du til om det er/har vært skjeggkre i boligen?

Nei Ja Vet ikke Kommentar

11. Kjenner du til om det er/har vært utettheter i terrasse/garasje/tak/fasade?

Nei Ja Vet ikke Kommentar

For ca. 20 år siden var det en lekkasje i stuen mellom den gamle bygningen og påbygget. Lekkasjen ble lokalisert til å komme fra 2. etasje ved vinduet. Vinduet, inkludert utvendig vinduskarm, ble byttet den gangen. Ingen lekkasje er registrert siden.

12. Kjenner du til om det har vært utført arbeider på terrasse/garasje/tak/fasade?

Nei Ja, kun faglært Ja, både av faglært og ufaglært / egeninnsats Ja, kun av ufaglært / egeninnsats Vet ikke

Firmanavn

Redegjør for hva som ble gjort av hvem og når:

13. Kjenner du til om det er/har vært utført arbeider på el-anlegget eller andre installasjoner (f.eks. oljetank, sentralfyr, ventilasjon)? Hvis nei, gå til punkt 14.

Nei Ja, kun faglært Ja, både av faglært og ufaglært / egeninnsats Ja, kun av ufaglært / egeninnsats Vet ikke

Firmanavn

Redegjør for hva som ble gjort av hvem og når:

13.1 Foreligger det samsvarserklæring for hele eller deler av det elektriske anlegget (i henhold til forskrift om lavspenningsanlegg)?

Nei Ja Vet ikke Kommentar

14. Kjenner du til om det er utført kontroll av el-anlegget og/eller andre installasjoner (f.eks. oljetank, sentralfyr, ventilasjon)?

Nei Ja Vet ikke Kommentar

15. Har du ladeanlegg/ladeboks for el-bil i dag?

Nei Ja Vet ikke Kommentar

16. Kjenner du til om ufaglærte har utført arbeider som normalt bør utføres av faglærte personer utover det som er nevnt tidligere (f.eks. på drenering, murerarbeid, tømmerarbeid etc.)?

Nei Ja Vet ikke Kommentar

17. Kjenner du til om det er nedgravd oljetank på eiendommen? Hvis nei, gå til punkt 18.

Nei Ja Vet ikke

17.1 Har kommunen gitt dispensasjon til at den nedgravde oljetanken kan bli liggende, f. eks. ved at den nedgravde oljetanken tømmes, saneres eller fylles igjen med masser?

Nei Ja Vet ikke Kommentar

Det eksisterer en nedgravd parafintank like ovenfor huset

18. Kjenner du til forslag til- eller vedtatte reguleringsplaner, andre planer, nabovarsel, eller offentlige vedtak som kan medføre endringer i bruken av eiendommen eller eiendommens omgivelser?

Nei Ja Vet ikke Kommentar

19. Kjenner du til om det foreligger påbud/heftelser/krav/manglende tillatelser vedrørende eiendommen?

Nei Ja Vet ikke Kommentar

20. Selges eiendommen med utleiedel, leilighet eller hybel eller lignende?

Nei Ja Vet ikke

20.1 Hvis ja, er rommene som benyttes til ovennevnte godkjent til beboelse (rom til varig opphold) av bygningsmyndighetene?

Nei Ja Vet ikke Kommentar

21. Kjenner du til om det er innredet/bruksendret/bygget ut kjeller eller loft eller andre deler av boligen? Hvis nei, gå til punkt 22.

Nei Ja Vet ikke Kommentar

21.1 Er innredningen/utbyggingen godkjent hos bygningsmyndighetene?

Nei Ja Vet ikke Kommentar

22. Kjenner du til manglende brukstillatelse eller ferdigattest?

Nei Ja Vet ikke Kommentar

23. Kjenner du til om det er foretatt radonmåling?

Nei Ja Vet ikke Kommentar

24. Kjenner du til om det foreligger skaderapporter, tilstandsvurderinger, boligsalgsrapporter eller målinger?

Nei Ja Vet ikke Kommentar

25. Kjenner du til andre forhold av betydning som kan være relevant for kjøper å vite om (f.eks. rasfare, tinglyste forhold eller private avtaler)?

Nei Ja Vet ikke Kommentar

For eiendommen eksisterer det en skifteattest fra 1953 og et skjøte for eiendommen fra 1966, hvor begge er signert av den tidligere grunneieren og eierens avdøde far.

SPØRSMÅL FOR LEILIGHETER I SAMEIER/BORETTSLAG/BOLIGAKSJESELSKAP:

26. Kjenner du til om sameie/laget/selskapet er involvert i tvister av noe slag?

Nei Ja Vet ikke Kommentar

27. Kjenner du til vedtak/forslag til vedtak om forhold vedrørende eiendommen som kan medføre økte felleskostnader/økt fellesgjeld?

Nei Ja Vet ikke Kommentar

28. Kjenner du til om det er/har vært sopp/råteskader/insekter/skadedyr i sameiet/laget/selskapet som f.eks. rotter, mus, maur eller lignende?

Nei Ja Vet ikke Kommentar

29. Kjenner du til om det er/har vært skjeggkre i sameiet/laget/selskapet (i fellesareal eller i andre boliger)?

Nei Ja Vet ikke Kommentar

TILLEGGSKOMMENTAR

Selger har ikke bebodd eiendommen og har derfor ikke spesifikk kunnskap om den. Det kan i denne sammenheng eksistere feil og skader på eiendommen som ikke er spesifikt opplyst. Kjøper oppfordres derfor til å foreta en særlig grundig besiktigelse, gjerne med bistand av teknisk sakkyndig.

Jeg bekrefter at opplysninger er gitt etter beste skjønn. Jeg er kjent med at dersom jeg har gitt ufullstendige, uriktige eller misvisende opplysninger om eiendommen, vil selskapet kunne søke hel eller delvis regress for sine utbetalinger eller redusere sitt ansvar helt eller delvis, jfr. Vilkår for boligselgerforsikring punkt 9.1 og forsikringsavtaleloven kapittel 4.

Jeg er orientert om at mitt mulige ansvar som selger etter avhendingsloven, eventuelt etter kjøpsloven (aksjeboliger), og om Anticimex Forsikrings boligselgerforsikringstilbud. Jeg er klar over at avtale om tegning av forsikring er bindende fra signering av egenerklæringsskjema. Premietilbudet som er gitt av megler er bindende for Anticimex Forsikring i 6 måneder fra oppdragsinngåelse med megler. Etter dette vil premien og forsikringsvilkårene kunne justeres.

Når premietilbudet ikke lenger er bindende for forsikringsselskapet, må egenerklæringsskjemaet signeres på nytt og eventuelle endringer påføres. Det vil da være forsikringspremien og forsikringsvilkårene på ny signeringsdato som legges til grunn.

Det kan ikke tegnes boligselgerforsikring ved salg av boligeiendom i følgende tilfeller:

- mellom ektefeller eller slektninger i rett oppstigende eller nedstigende linje, søsken, eller
- mellom personer som bor eller har bodd på boligeiendommen og/eller
- når salget skjer som ledd i sikredes næringsvirksomhet/er en næringseiendom
- etter at boligeiendommen er lagt ut for salg.
- Dersom det ikke foreligger risikovurdering (tilstandsrapport) for boligeiendommen som tilfredsstillter kravene i forskrift til avhendingslova FOR-2021-06-08-1850

Forsikringsselskapet kan ved skriftlig samtykke likevel akseptere tegning av forsikring også i ovennevnte tilfeller. Dersom selskapet ikke har gitt skriftlig samtykke, kan erstatningen bortfalle.

Ved oppgjørsoppdrag trer forsikringen i kraft når kontrakten er signert av begge parter, begrenset til siste 12 måneder før overtakelse.

For øvrig oppfordrer selger potensielle kjøpere til å undersøke eiendommen grundig, jf. avhendingsloven § 3-10 og kjøpslovens § 20 (aksjeboliger).

Ved signering av nærværende skjema aksepteres at Buysure AS, Visma Real Estate AS og Signicat AS ikke har ansvar for transaksjonen som tjenesten benyttes til, og ikke kan holdes ansvarlig for eventuelt tap av noen art som følge av brukerfeil, eventuelle feil ved Signicat AS og Visma Real Estate AS sine tjenester eller tredjepartsløsninger, herunder BankID.

Forsikringsvilkårene leser du i sin helhet på:

<https://buysure.no/Anticimex/vilkaar>

Les mer om boligselgerforsikringen og se prislister her:

buysure.no/boligselgerforsikring

Jeg ønsker å tegne boligselgerforsikring, og bekrefter å ha mottatt og lest forsikringsvilkårene og informasjonsbrosjyre til selger i forbindelse med tegning av boligselgerforsikring. Forsikringen trer i kraft på det tidspunkt det foreligger en budaksept mellom partene, begrenset til tolv måneder før overtagelse. Ved oppgjørsoppdrag trer forsikringen i kraft når kontrakten er signert av begge parter, begrenset til siste 12 måneder før overtakelse. Jeg bekrefter med dette at eiendommen ikke er en næringseiendom, at den ikke selges som ledd i næringsvirksomhet eller mellom ektefeller eller slektninger i rett oppstigende eller nedstigende linje, søsken, eller mellom personer som bor eller har bodd på boligeiendommen. Dersom forsikringen er tegnet i strid med ovenstående (se også forsikringsvilkårene punkt 9) kan Anticimex Forsikring søke hel eller delvis regress for sine utbetalinger og/eller redusere sitt ansvar helt eller delvis. Jeg er innforstått med at eiendomsmegleren ikke har fullmakt til å gjøre unntak fra ovennevnte begrensninger. Jeg er oppmerksom på at 9% av total forsikringskostnad er honorar til Buysure AS. Honoraret inngår i den totale premien du som kunde betaler, inkl. evt. administrasjonsgebyrer.

Jeg ønsker ikke å tegne boligselgerforsikring, men megler har tilbudt meg å tegne slik forsikring.

Jeg kan ikke tegne boligselgerforsikring iht. vilkår

Tilstandsrapport

Risikovurdering for Anticimex boligselgerforsikring

Oksfjordveien 303
9158 STORSLETT
Gnr./Bnr.: 64/3
Nordreisa - Ráisa - Raisi kommune

Areal

Enebolig
Bruksareal: 111 m²
Redskapsbod
Bruksareal: 6 m²
Naust
Bruksareal: 14 m²

Totalt bruksareal (BRA): 131 m²

Befaring

Befaringsdato: 01.08.2024

Bygnings sakkyndig selskap

Anticimex AS

www.anticimex.no
Tlf: 41414128
E-post: boliginspeksjoner.nord@anticimex.no
Orgnr: 923 856 781

Tor Einar Tangen

Signatur inspektør: Tor-Einar Rydheim Tangen

Mobil: 97677897

Om Tilstandsrapporten

Hvordan lese rapporten

Risikovurderingsrapporten viser hva som har blitt undersøkt i forbindelse med den bygningssakkyndiges besiktigelse av eiendommen. Om ikke annet er kommentert består undersøkelsene av visuelle observasjoner.

Rapporten er utarbeidet i henhold til forskrift til avhendingslova (tryggere bolighandel), gjeldende fra 1. januar 2022, og danner grunnlaget for forsikringsgivers risikovurdering av boligen og derved forsikringsgivers grunnlag for å innvilge tegning av boligselgerforsikring. Norsk Standard 3600 er også lagt til grunn, men ikke absolutt alle standardens bestemmelser er tatt med. Det er gjort et utvalg med prinsippet kost / nytte basert på avhendingsloven og hva forsikringsgiver anser relevant for risikovurderingen som foretas. Annen relevant bygningsteknisk erfaring og forståelse er også lagt til grunn, herunder forhold som har registrerte høye klagefrekvenser og/eller skadesaker.

Bagatellmessige og åpenbare forhold som er synlige for enhver og ikke har vesentlig bygningsmessig betydning, er normalt ikke omtalt.

Gulv mot grunn og etasjeskillere kontrolleres ved bruk av krysslaser for eventuelle skjevheter. I utgangspunktet kontrolleres to rom i hver etasje (eventuelt kryssmåling i ett rom), og i hvert rom er det 5 målepunkter. Stikkprøveprinsippet er benyttet.

I rapporten har alle TG 2, TG 3 og TG IU kommentarer for bedre forståelse. De sjekkpunkter som har fått TG 0 og 1 (ikke funnet funksjonssvikt) er listet opp horisontalt i starten av hvert hovedelement. Hovedhensikten med denne risikovurderingsrapporten er å bidra til å vurdere boligens tilstand, oppfylle forsikringstakers/selgers opplysningsplikt overfor forsikringsgiver og kjøper av boligen, og gi den bygningssakkyndiges faglige vurderinger som gjelder byggetekniske forhold for boligen, som vil kunne begrense boligselgerforsikringens dekningsomfang og som kjøper anbefales være spesielt oppmerksom på.

Forklaring av tilstandsgrader

Tilstandsgrader, forkortet til TG, beskriver på en enkel og visuell måte en tilstand eller en risiko opp mot referansenivå. I tillegg til graderingen med tall, benyttes trafikklysets prinsipp med fargene grønt, gult og rødt.

TG 0 og TG 1 benyttes når tiltak vurderes som ikke nødvendig. Alle TG 2 og TG 3 kommenteres med årsak og konsekvens. TG IU kommenteres.

Dokumentasjonskrav

Dersom det har vært utført reparasjoner, vedlikehold, installasjoner, ombygging eller lignende i boligen de siste fem årene, og arbeidet er utført av kvalifiserte håndverkere, etterspørres dokumentasjon på arbeidet. Som dokumentasjon regnes blant annet skriftlig bekreftelse fra den eller de håndverkerne som ble brukt. Manglende dokumentasjon kommenteres.

For elektrisk anlegg skal det foreligge samsvarserklæring for arbeid utført etter 01.01.1999, samsvarserklæringen etterspørres. Dersom det har vært utført el. tilsyn i boligen skal dette dokumenteres. Manglende samsvarserklæring og dokumentasjon fra el. tilsynet kommenteres. Det foretas en forenklet vurdering av det elektriske anlegget.

Vurderinger for tilstandsgrader, hentet fra forskrift til avhendingsloven:

TG 0 Ingen avvik (funksjonssvikt ikke oppdaget)

Tilstandsgrad 0 gis når bygningsdelen ikke har noen avvik. Bygningsdelen skal være tilnærmet ny, ikke vise tegn på slitasje og det skal være lagt frem dokumentasjon på faglig god utførelse. Det er ingen merknader til delen.

TG 1 Mindre eller moderate avvik (funksjonssvikt ikke oppdaget)

Tilstandsgrad 1 gis når bygningsdelen har mindre avvik. Bygningsdelen skal bare ha normal slitasje, og strakstiltak skal ikke anses som nødvendig. Graden kan også brukes når delen er ny, men der dokumentasjon på faglig god utførelse mangler

TG 2 Vesentlige avvik (alder, slitasje, skader mv.)

Tilstandsgrad 2 gis når bygningsdelen har vesentlige avvik. Bygningsdelen skal enten ha feil utførelse, en skade eller symptomer på skade, sterk slitasje eller nedsatt funksjon. Graden gis når bygningsdelen trenger vedlikehold eller tiltak i nær fremtid.

Graden skal også brukes når delen er gammel og det er grunn til å varsle om faren for skader på grunn av alderen, eller når det er grunn til å overvåke delen spesielt på grunn av fare for større skader eller følgeskader.

TG 3 Store eller alvorlige avvik (strakstiltak nødvendig)

Tilstandsgrad 3 gis når bygningsdelen har store eller alvorlige avvik. Bygningsdelen har kraftige symptomer på forhold som man må regne med trenger utbedring straks eller innen kort tid. Graden skal også brukes ved påvist funksjonssvikt eller sammenbrudd.

Sjablongmessig prisanslag er gitt på generelt grunnlag og må ikke ses på som et pristilbud fra håndverker. Kostnader ved utbedring avhenger av personlige valg av utførelse og produkter. Markedspris på materialer, produkter og håndverkertjenester vil også innvirke på utbedringskostnaden. For bygningsdeler som er gitt TG3 settes et sjablongmessig prisanslag på utbedringskostnad for tilsvarende standard.

TG IU Ikke undersøkt

TG IU skal kun brukes unntaksvis. Hvis det ikke har vært mulig å undersøke bygningsdelen, for eksempel fordi krypekjelleren er uten inspeksjonsmulighet eller taket var tildekket med snø på undersøkelsestidspunktet, skal dette oppgis.

i Informasjon

Ikonet (i) benyttes til å gi nyttige opplysninger selv om funksjonssvikt ikke ble oppdaget.

Befarings- og eiendomsopplysninger

Befaring

Befaringsdato	01.08.2024
Referansenummer	15060069
Meglerforetakets oppdragsnummer	89-24-0201
Hjemmelshaver/selger	Nils Dyrnes/Torill Hennie Dyrnes/Finn Arnold Dyrnes/John Harry Dyrnes
Bygningssakkyndig inspektør	Tor-Einar Rydheim Tangen
Tilstede på befaringen	Nøkkelbefaring
Utvendige snødekte flater	Nei
Utetemperatur	19 °C
Rapportdato	22.08.2024 08:30

Eiendomsopplysninger

Type objekt	Enebolig
Gate/vei adresse	Oksfjordveien 303
Postnummer/sted	9158 STORSLETT
Kommune	5544 - Nordreisa - Ráisa - Raisi
Gnr./Bnr./Festenr.:	64/3/1
Tomt	Festet tomt: 96085 m ²

Bygninger på eiendommen

Bygningstype	Byggår	Tilbygg	Ombygging
Enebolig	Ukjent årstall	Ukjent årstall	
Redskapsbod	Ukjent årstall		
Naust	Ukjent årstall		

Byggemåte

Enebolig beliggende i Oksfjordhamn, Nordreisa kommune. Tomt opparbeidet med grus, diverse beplantninger, plenareal, terrasse på terreng og biloppstillingsplass. Frittstående redskapsbod. Frittstående naust.

Boligbygg oppført på ukjent årstall. Grunnmur av betong. Fundamentert på ukjent byggegrunn. Bygget er oppført med støpt gulv mot grunn og krypkjeller. Yttervegger av trekonstruksjoner. Fasaden er kledd med liggende trekledning. Etasjeskillere av trekonstruksjoner. Saltak i trekonstruksjoner. Yttertak er utvendig tekket med metallplater. Entrédør med glassfelter. Vinduer med karmen av tre, og to-lags glass. Peisovn i stue og kjøkken. Elektrisk oppvarming. Ventilasjon med naturlig tilluft kombinert med stedvis mekanisk avtrekk.

Enebolig over 3 etasjer bestående av:

Kjeller: Tre boder.

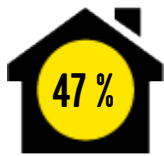
1. etasje: Stue, kjøkken, bad, soverom, gang og entre.

Loftsetasje: Tre soverom gang og bod.

Sammendrag av boligens tilstandsgrad



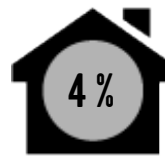
TG 1 i orden



TG 2 Alder, slitasje, skader mv.



TG 3 Strakstiltak nødvendig



TGIU Ikke undersøkt

Element	Status	Kontrollpunkt	Side	Sjablongmessig prisanslag
Våtrom - Bad		Helhetsvurdering	10	
Kjøkken		Vannrør	10	
		Avløpsrør	10	
Øvrige rom		Overflater vegger	11	
		Overflater himling	11	
		Overflater gulv	11	
		Annet	11	
Rom under terreng (kjeller, underetasje, sokkeetasje)		Helhetsvurdering	11	Kr 10 000 - 50 000
Krypekjeller		Helhetsvurdering	12	
Loft - innredet		Helhetsvurdering	12	
Loft - uinnredet / råloft		Kontroll av diffusjonssperre	12	
		Inspeksjonsmulighet	12	
		Annet	12	
Ildsteder / skorsteiner innvendig. (Omfatter ikke funksjonalitet og innvendig pipeløp)		Skorsteiner inne i boligen	13	
		Ildsteder inne i boligen	13	
Innvendige trapper		Innvendige trapper	13	
Etasjeskiller - 1. etasje		Skjevhetmåling	13	Kr 10 000 - 50 000
Etasjeskiller - Loftsetasje		Skjevhetmåling	13	
Tekniske anlegg, VVS anlegg (Sjekkpunkter utover det som er inkludert i andre rom)		Vannrør (Sjekkpunkter utover det som er inkludert i andre rom)	14	
		Hovedstoppekran	14	
		Avløpsrør. (Sjekkpunkter utover det som er inkludert i andre rom)	14	
Elektrisk anlegg		Forenklet vurdering av det elektriske anlegget	15	Kr 0 - 10 000
Brann		Brannsløkkingsutstyr	15	Kr 0 - 10 000
Yttervegger inkl. fasader og konstruksjon		Fasader inkl. kledning	16	
Dører og vinduer		Vinduer	16	
Yttertak		Helhetsvurdering	17	Kr 100 000 - 300 000
Terrasser / platting på terreng		Terrasser på terreng (understøttet av bjelker / pilarer)	17	
		Annet	17	
Grunnmur, fundamenter		Grunnmur	18	
Drenering		Helhetsvurdering	18	Kr 10 000 - 50 000
Stikkledninger og tanker		Septiktank	18	
		Oljetanker	18	
Frittstående byggverk - Naust		Frittstående byggverk	19	Kr 50 000 - 100 000
Frittstående byggverk - Redskapsbod		Frittstående byggverk	19	

Areal

Beskrivelse av arealmåling og arealbegreper

I henhold til Forskrift til avhendingslova (tryggere bolighandel) er NS 3940:2023 Areal- og volumberegninger av bygninger er lagt til grunn for arealmålinger og arealbegreper i rapporten.

Arealbegreper

Internt bruksareal (BRA-i):	Bruksareal av boenheten innenfor omsluttende vegger. Bruksenheten kan bestå av flere boenheter.
Eksternt bruksareal (BRA-e):	Bruksareal av alle rom som ligger utenfor boenheten/boenhetene, men som tilhører denne/disse.
Innglasset balkong (BRA-b):	Bruksareal av innglasset balkong tilknyttet boenheten. I begrepet inngår også veranda eller altan.
Totalt bruksareal (BRA):	Summen av BRA-i, BRA-e og BRA-b.
Terrasse- og balkongareal (TBA):	Areal av terrasser og åpne balkonger tilknyttet boenheten. I dette arealet inngår også åpen veranda eller altan mv.

Måleverdige arealer

Et areal er måleverdig når vilkår for fri høyde (høyde på minst 1,90 meter med en lengde og bredde på minst 0,60 x 0,60 meter), tilgjengelighet og permanent gangbart gulv oppfylles. I etasjer med skråtak gjelder egne bestemmelser. Ved nødvendige åpninger i etasjeskiller for trapp, måles kun det arealet som opptas av trappen. I etasjen under måles gulvet uten hensyn til trappen. Sjakter, heiser, skorsteiner, innvendige søyler og lignende er unntak og skal måles selv om de ikke oppfyller disse vilkårene og uansett om de har åpning i gulv, tilgjengelighet eller ikke.

Arealer med lav himlingshøyde

Ikke måleverdig gulvarealer som skyldes skråtak og lav himlingshøyde, opplyses som areal med lav himlingshøyde (ALH). ALH opplyses sammen med bruksareal (BRA) og summeres til gulvareal (GUA). Dersom en bolig har arealer bak knevegger som ikke er måleverdige, er disse ikke medtatt som areal med lav himlingshøyde (ALH).

Fysisk oppmåling og kontrollmåling

Det gjøres oppmerksom på at arealopplysninger i denne rapporten er basert på en fysisk oppmåling, og kan avvike fra arealopplysninger basert på byggemeldte tegninger. Dersom det ikke er fremlagt byggemeldte tegninger for boligen, vil den bygningssakkyndige i de fleste tilfeller ikke kunne måle opp skjulte sjakter o.l. Sjakter som betjener flere bruksenheter eller andre formål, for eksempel avfallssjakter, medtas ikke i boligens bruksareal. Det gjøres spesielt oppmerksom på at kontrollmåling av arealer krever kunnskap om bestemmelsene i NS 3940:2023. For eksempel vil boenhetens totale bruksareal (BRA) alltid være større enn summen av arealene fra hvert enkelt rom. Dette er på grunn av at boenhetens totale bruksareal inneholder også arealer for innvendige vegger.

Lovlighet

Rommenes bruk kan være i strid med byggt teknisk forskrift og mangle godkjenning i kommunen for den aktuelle bruken, men likevel være måleverdig. Eventuelle ulovligheter er derfor uten betydning for klassifisering og oppmåling av måleverdige arealer. Vurderingene av arealene gjelder fra befaringsstidspunktet.

Dersom den bygningssakkyndige avdekker åpenbare ulovligheter, for eksempel ulovlig bruksendring, opplyses dette. Det er de siste byggemeldte tegningene, og at disse er godkjente av bygningsmyndighetene som er sikre holdepunkter for om det formelle og juridiske er i orden. Det gjøres spesielt oppmerksom på at den bygningssakkyndige ikke er ansvarlig for å innhente godkjente tegninger. Dersom godkjente tegninger ikke fremlegges, hefter det derfor en usikkerhet med lovligheten som en kjøper må ta spesielt hensyn til. Konsekvensene kan i enkelte tilfeller være betydelige.

Skjønnsvurderinger

I de tilfeller hvor den bygningssakkyndige er i tvil og gjør et valg basert på en klar skjønnsvurdering, opplyses dette. Når oppmåling krever at den bygningssakkyndige fastslår tykkelsen på vegger eller andre fysiske skiller, som ikke lar seg måle på en praktisk måte, beregnes dette etter beste evne.

Arealberegninger

Bruksareal (BRA)					
Enebolig	Internt bruksareal (BRA - i)	Eksternt bruksareal (BRA - e)	Innglasset balkong (BRA - b)	SUM Etasje	Terrasse- og balkongareal (TBA)
Kjeller	16			16	
	Tre boder				
1. etasje	66			66	5
	Stue, kjøkken, bad, soverom, gang og entre				Terrasse
Loftsetasje	29			29	
	Tre soverom, gang og bod				
SUM	111			111	5
Total bruksareal: 111 m²					

Bruksareal (BRA)					
Redskapsbod	Internt bruksareal (BRA - i)	Eksternt bruksareal (BRA - e)	Innglasset balkong (BRA - b)	SUM Etasje	Terrasse- og balkongareal (TBA)
1. etasje		6		6	
		Redskapsbod			
SUM		6		6	
Total bruksareal: 6 m²					

Bruksareal (BRA)					
Naust	Internt bruksareal (BRA - i)	Eksternt bruksareal (BRA - e)	Innglasset balkong (BRA - b)	SUM Etasje	Terrasse- og balkongareal (TBA)
1. etasje		14		14	
		Naust			
SUM		14		14	
Total bruksareal: 14 m²					

Kommentar til areal

Boligen har følgende fordeling av primær- og sekundærareal: 95 m² P-rom og 30 m² S-rom.

Loftsetasjen har et totalt gulvareal (GUA) på 40 m², men grunnet skråtak/lav takhøyde er kun 29 m² av arealet måleverdig som bruksareal. De delene av arealene som har lav himlingshøyde (ALH) utgjør 11 m².

Kun deler av arealet i redskapsbod er måleverdig som bruksareal. Arealet har et totalt gulvareal (GUA) på 12 m², men grunnet lav takhøyde er kun 6 m² av arealet måleverdig som bruksareal. De delene av arealene som har lav himlingshøyde (ALH) utgjør 6 m².

Det gjøres oppmerksom på at arealene i naust og redskapsbod ikke er vurdert som BRA-i på bakgrunn av at etasjen ikke har intern tilkomst til nærliggende etasjer og oppfyller ikke alle hovedfunksjoner slik at etasjen kan vurderes som en selvstendig boenhet. Vurdering av romfunksjoner baseres på skjønnsvurderinger gjort på befaringstidspunktet.

Det er takstbransjens retningslinjer for arealmåling som er lagt til grunn, og rommenes bruk kan være i strid med byggeforskriftene selv om de er måleverdige.

Bruken av rommet på befaringstidspunktet avgjør om rommet defineres som P-Rom eller S-Rom. Se mer utfyllende i rapportens premisser om areal.

Diverse rørsjakter (med utforinger) er medregnet i boligens bruksareal, basert på takstbransjens retningslinjer for arealmåling.

Rapport

Våtrom - Bad

Baderom fra ukjent eksakt årstall.
Gulvflate belagt med gulvbelegg.
Baderomsplater på vegger.
Takplater i himling.
Vegghengt servant med armatur.
Overlys og stikkontakt over servant.
Dusjkabinett med dusjarmatur.
Gulvstående toalett.
Vannrør av kobber og synlige forkrommede rør.
Synlige avløpsrør av plast.
Naturlig avtrekksventil på vegg.
Opplegg for vaskemaskin.



TG 2

Helhetsvurdering

Det er valgt å vurdere våtrommet (og tilhørende bygningsdeler) med en samlet helhetsvurdering. Følgende hovedmomenter er lagt til grunn for vurderingen: På bakgrunn av ukjent alder til for eksempel røropplegg, tekniske installasjoner, tettesjikt og lignende er det grunn til å varsle om risiko for skjulte avvik, svekket funksjon, usikker restlevetid eller lignende forhold som utvikles over tid, men ikke lar seg observere direkte. Elastiske fuger har stedvis manglende vedheft. Baderomsplater er ikke montert iht. monteringsanvisning. Det vurderes at overgangene i innerhjørnet ikke er tettet på anbefalt måte. Det registreres motfall på deler av våtrommets gulvflater, med den risiko dette innebærer. Det observeres rustproblematikk i sluk. Selv om det er gjort oppgraderinger på våtrommet er sluket ikke skiftet, noe som erfaringsmessig medfører økt fare for lekkasje/utettheter rundt sluket. Ventilasjonen vurderes ikke til å være tilstrekkelig. På grunn av våtrommets utforming er det ikke praktisk mulig å gjennomføre fuktmåling/hulltaking i et område der det erfaringsmessig forekommer skader. Hulltaking og fuktmåling i lukkede konstruksjoner er derfor ikke utført. Det gjøres oppmerksom på at våtrommets anbefalte brukstid er passert. Basert på alle ovennevnte forhold bør det gjennomføres jevnlig ettersyn av våtrommet, slik at nødvendige tiltak kan iverksettes. Eksakt tilstand på bygningsdeler som ikke lar seg inspisere er ikke kartlagt. Våtrommets eventuelle restlevetid er ikke kjent, og det må påregnes tiltak i fremtiden.

Kjøkken

Innredningen er fra ukjent årstall.
Innredning med glatte fronter.
Benkeplate av laminat.
Nedfelt oppvaskkum med ett-greps kjøkkenarmatur.
Benkeskapsbelysning og stikkontakter over kjøkkenbenk.
Frittstående komfyr, oppvaskmaskin og kjøleskap med fryser.
Peisovn med oljefyring.
Ventilator i overskap.
Vannrør av kobber.
Synlige avløpsrør av plast.
Gulvflater belagt med laminat.
Vegg- og himlingsflater i veggplater og takplater.
Laminert plate mellom kjøkkenbenk og overskap.



TG 1

Følgende sjekkpunkter er vurdert, og det er ikke oppdaget funksjonssvikt:

Overflater himling - Overflater vegger - Overflater gulv - Ventilasjon - Innredning - Innfelte/gjennomgående installasjoner



TG 2

Vannrør

Se punkt "Vannrør" under avsnitt om teknisk anlegg.

Avløpsrør

Se punkt "Avløpsrør" under avsnitt om teknisk anlegg.

Øvrige rom

Gulvflater belagt med gulvbelegg.
Vegg- og himlingsflater i malte flater, veggplater og takplater.
Glatte og profilerte innerdører.
Naturlig ventilasjon via ventiler.
Peisovn i stue.
Øvrig oppvarming med elektrisitet.

TG 1 Følgende sjekkpunkter er vurdert, og det er ikke oppdaget funksjonssvikt:

Innerdører - Innfelte/gjennomgående installasjoner

TG 2

Overflater vegger	Veggflater er slitt/aldringspreget. Forholdet er av estetisk karakter.
Overflater himling	Himlingsflater har enkelte synlige skader og er stedvis løs i stue. Eksakt årsak er ukjent. Tiltak bør påregnes.
Overflater gulv	Veggflater er slitt/aldringspreget. Forholdet er av estetisk karakter. Gulvets overflatemateriale er slitt/aldringspreget. Forholdet er av estetisk karakter. Gulvets overflatemateriale har enkelte synlige skader i stue, gang og entre. Eksakt årsak er ukjent. Tiltak kan iverksettes ved behov.
Annet	Deler av tak i stue er en lukket konstruksjon, og det er ikke kjent hvordan oppbyggingen er utført. Erfaringsmessig betraktes slike konstruksjoner som fuktrisikokonstruksjoner. TG2 er valgt for å belyse risiko, selv om det ikke ble observert skader eller symptomer på skader.

Rom under terreng (kjeller, underetasje, sokkeletasje)

Kjelleren er uinnredet.
Gulvflater i synlig betong.
Vegg- og himlingsflater i panel og synlig betong.
Profilerte innerdører.
Naturlig ventilasjon via ventiler.

TG 3 Helhetsvurdering

Det er valgt å vurdere bygningsdelene med en samlet helhetsvurdering basert på slitasje, tilstand, konstruksjonstype og risiko. Hovedmomenter for helhetsvurderingen er: Innvendige flater bærer preg av alder/slitasje og det registreres avvik. Kjelleren har synlige betong/murvegger under bakkenivå. Hulltaking er ikke utført med bakgrunn i at gjeldende vegg/grunnmur er av mur/betong. Overflatesøk med fuktindikasjonsinstrument ble gjennomført, og det ble registrert forhøyede verdier. Synlige fuktmerker/muggsopp observeres på vegg og gulvflater. Råtesopp observeres på innvendig skillevegg. Avleiring av salt/kalkutslag observeres på grunnmur/gulv mot grunn (dette vurderes å være et resultat av fuktvandring i konstruksjonen). Eksakt årsak er ikke kjent, men drenering og lekkasje fra innvendig hageslange vurderes som en sannsynlig medvirkende årsak. Det gjøres oppmerksom på at en komplett undersøkelse og kartlegging av tilstanden til konstruksjonene ikke er mulig uten større inngrep. Erfaringsmessig er konstruksjoner under bakkenivå en risikokonstruksjon som er skadeutsatt. Basert på ovennevnte forhold vurderes straktiltak å være nødvendig. Det bør gjennomføres ytterligere undersøkelser av fagkyndige for å kartlegge eksakt tilstand, årsakssammenhenger og hvilke tiltak som skulle være nødvendig. Underliggende sjablongmessig prisanslag gjelder for videre undersøkelser av fagkyndig.
Sjablongmessig prisanslag: kr 10 000 - 50 000


Krypekjeller

Krypekjelleren har ingen tilkomstmulighet/inspeksjonsmulighet.

 TG 2	Helhetsvurdering	Krypekjelleren har ingen tilkomstmulighet/inspeksjonsmulighet.
---	------------------	--

Loft - innredet


Loftsetasjen er innredet.
Gulvflater belagt med gulvbelegg.
Vegg- og himlingsflater i malte flater, tapetserte flater, veggplater og panel.
Profilerte innerdører.
Naturlig ventilasjon via ventiler.


 TG 2	Helhetsvurdering	Det er valgt å vurdere bygningsdelene med en samlet helhetsvurdering basert på slitasjegrad, tilstand, konstruksjonstype og risiko. Hovedmomenter for helhetsvurderingen er: Innvendige flater bærer preg av alder/slitasje og det registreres avvik. Deler av takkonstruksjonen er lukket, og det er ikke kjent hvordan oppbyggingen er utført. Erfaringsmessig betraktes slike konstruksjoner som fuktrisikokonstruksjoner. TG2 er valgt for å belyse risiko, selv om det ikke ble observert skader eller symptomer på skader. Det gjøres oppmerksom på at en komplett undersøkelse og kartlegging av tilstanden til konstruksjonene ikke er mulig uten større inngrep. Basert på alle ovennevnte forhold er restlevetiden på bygningsdelene usikker. Det bør gjennomføres ytterligere undersøkelser av fagkyndige for å kartlegge eksakt tilstand, årsakssammenhenger og hvilke tiltak som eventuelt skulle være nødvendig
---	------------------	---

Loft - uinnredet / råloft

Uinnredet kaldtloft.
Adkomst via luke.
Synlige trebjelker mot underliggende etasje.
Panelbord i himling.


 TG 1	Følgende sjekkpunkter er vurdert, og det er ikke oppdaget funksjonssvikt: Overflater vegger/undertak - Konstruksjonsoppbygging - Statikk
---	--

	Overflater vegger/undertak	Piggmåling i taktro er utført på tilfeldige plasser (stikkprøveprinsippet er benyttet i områder med tilkomstmulighet). Det ble hverken påvist synlige skadesymptomer av større betydning, eller målt forhøyet trefuktighet i taktro (piggmåling: 9,1 vektprosent). Målingen gir likevel kun et øyeblikksbilde av forholdene og kan for eksempel endre seg med årstider, fukt- og temperaturforhold, noe som gjør at jevnlig ettersyn av loftet alltid anbefales på et generelt grunnlag.
--	----------------------------	--

 TG 2	Kontroll av diffusjonssperre	Det er ikke etablert dampsperre over våtrom mellom varm og kald sone. Konsekvens er fare for kondensering.
	Inspeksjonsmulighet	Deler av kaldtloftet ble ikke undersøkt grunnet redusert/ingen tilkomstmulighet. Ytterligere undersøkelser anbefales.
	Annet	Lite/ingen ventilering av kaldtloft. Forholdet kan føre til økt fuktpåkjenning. Tiltak må påregnes.


Ildsteder / skorsteiner innvendig. (Omfatter ikke funksjonalitet og innvendig pipeløp)

Skorstein fra byggeår.
Peisovn med glassdør i stue.
Peisovn med oljefyring på kjøkken.

 TG 2	Skorsteiner inne i boligen	Det observeres enkelte riss/sprekker på skorsteinen i loftsetasje. Forholdet kan gi varierende og dårlig trekk i skorsteinen, og i verste fall spredning av branngasser. Tiltak og ytterligere undersøkelser bør påregnes.
	Ildsteder inne i boligen	Ubrennbar plate under ildsted har ikke tilstrekkelig størrelse. Forholdet kan føre til at glør og gnister treffer brennbar materiale/gulvet når ildstedet brukes.


Innvendige trapper

Innvendig trapp av tre.

 TG 2	Innvendige trapper	Trappene har ingen håndløpere. Trappen til kjeller har åpninger på mer enn 0,10 meter. Inntrinn er mindre enn 0,25 meter. Trappen til kjeller vurderes som bratt, og oppfyller ikke dagens krav til en sikker trapp. Trappene vurderes som smal. Basert på ovennevnte forhold oppfyller ikke trappen dagens krav til sikkerhet. Om trappen vil oppfylle kravene som var gjeldene på oppføringstidspunktet eller ikke, er ikke videre undersøkt.
---	--------------------	---


Etasjeskiller - 1. etasje

Etasjeskiller av trekonstruksjoner.
Følgende rom er målt: Stue og stue (motsatt retning).

 TG 3	Skjevhetsmåling	Det er registrert skjevheter i stue, hvor forskjellen mellom høyeste og laveste punkt er målt til 48 mm. Eksakt årsak til skjevhetene er ikke kjent. Ytterligere undersøkelser anbefales slik at tilstanden kan kartlegges og nødvendige tiltak kan iverksettes. Underliggende sjablongmessig prisanslag gjelder for videre undersøkelser av fagkyndig. Til informasjon: Målingene er foretatt i en eldre bygning og bør ses i den sammenheng. Sjablongmessig prisanslag: kr 10 000 - 50 000
---	-----------------	---

Etasjeskiller - Loftsetasje

Etasjeskiller av trekonstruksjoner.
Følgende rom er målt: Soverom og gang.

 TG 2	Skjevhetsmåling	Det er registrert skjevheter i soverom og i gang. Forskjellen mellom høyeste og laveste punkt er målt til 15 mm i soverom, og 27 mm i gang. Eksakt årsak til skjevhetene er ikke kjent.
---	-----------------	---

Tekniske anlegg, VVS anlegg (Sjekkpunkter utover det som er inkludert i andre rom)

Tekniske anlegg fra varierende årstall.
Vannrør av kobber.
Vanninntaksrør av ukjent type.
Hovedstoppekran er plassert i bod.
Synlige avløpsrør i plast og støpejern.
Stakeluke er plassert i bod.
Varmtvannsbereder på 116L (fra 2011) plassert i bod.

TG 1 Følgende sjekkpunkter er vurdert, og det er ikke oppdaget funksjonssvikt:

Stakeluke - Varmtvannsbereder (Sjekkpunkter utover det som er inkludert i andre rom)

TG 2

Vannrør (Sjekkpunkter utover det som er inkludert i andre rom)

Vannrør av kobber er vurdert til å ha en alder som tilsier at anbefalt brukstid er passert. På bakgrunn av alderen er det grunn til å varsle om risiko for skjulte avvik, svekket funksjon, usikker restlevetid eller lignende forhold som utvikles over tid.

Hovedstoppekran

Innvendig stoppekran mangler hendel og er ikke funksjonstestet grunnet høy alder og tilstand. Konsekvens er usikker restlevetid/funksjon.

Avløpsrør. (Sjekkpunkter utover det som er inkludert i andre rom)

Avløpsrør av støpejern er vurdert til å ha en alder som tilsier at anbefalt brukstid er passert. På bakgrunn av alderen er det grunn til å varsle om risiko for skjulte avvik, svekket funksjon, usikker restlevetid eller lignende forhold som utvikles over tid.

Rom for varig opphold

Takhøyder er målt på tilfeldige plasser i boligen.
Kjeller: I bod er takhøyden målt til 2,00 meter.
1. etasje: I stue er takhøyden målt til 2,28 meter og på kjøkken er takhøyden målt til 2,28 meter.
Loftsetasje: Takhøyden målt til 0,87 - 2,37 meter (skråtak).

Til informasjon:
Kjeller har en takhøyde lavere enn 2,2 meter.

Radon

TGIU

Radon

Det er ukjent om radonmåling er gjennomført i boligen. Ytterligere undersøkelser anbefales.

Elektrisk anlegg

Det er foretatt en forenklet vurdering av det elektriske anlegget. Vurderingen omfatter ikke funksjonstesting, eller kontroll av skjult anlegg. Det legges vekt på at den bygningssakkyndige ikke er elfagmann. Vurderingen er derfor begrenset til visuelle vurderinger og eiers informasjon. På generelt grunnlag anbefales det alltid å gjennomføre en utvidet el-kontroll.

Sikringsboks med skrusikringer plassert i gang.
Boligen har hovedsakelig åpent elektrisk anlegg.

Huseier er ikke tilgjengelig for å besvare spørsmål som gjelder for det elektriske anlegget. Følgende spørsmål er ikke stilt eier/selger:

Foreligger det eltilsynsrapport fra de siste fem år: Ukjent.
Når ble det elektriske anlegget installert, eller siste gang totalt rehabilitert: Ukjent.
Forekommer det at sikringer løses ut: Ukjent.
Har det vært brann, branntilløp eller varmgang i anlegget: Ukjent.
Finnes det kursfortegnelse, og er antallet sikringer i samsvar med denne: Ukjent.
Har det vært utført egeninnsats eller ufaglært arbeid på det elektriske anlegget: Ukjent.
Fungerer hvitevarer som følger boligen som tiltenkt: Ukjent.

Forenklet vurdering:

Er det synlige tegn til merker på kontakt (plugg) til varmtvannsbereder: Nei.
Er det synlige tegn på varmeskader (termiske skader): Nei.
Er det synlige tegn på utette kabelinnføringer i inntak og/eller sikringssskap: Ikke relevant.



TG 3

Forenklet vurdering av det elektriske anlegget

Huseier er ikke tilgjengelig for å besvare spørsmål som gjelder for det elektriske anlegget. Forholdet medfører at avhendingslovens minstekrav til undersøkelser ikke har blitt gjennomført og kan medføre at mulige relevante opplysninger vedrørende bruk, funksjon og tilstand ikke er blitt gjort oppmerksom på. Det er kun fremlagt samsvarserklæring på deler av utførte arbeider på det elektriske anlegget. Det er observert berøringsfare av spenningsførende deler (bryter i entre). Med bakgrunn i TG3 må det gjennomføres en utvidet el-kontroll av en kvalifisert elektrofaglig person. Det må gjøres strakstiltak. Underliggende sjablongmessig prisanslag gjelder for el-kontroll.
Sjablongmessig prisanslag: kr 0 - 10 000

Brann

Boligen har røykvarsler og brannslukningsapparat.



TG 1

Følgende sjekkpunkter er vurdert, og det er ikke oppdaget funksjonssvikt:

Røykvarslere - Rømningsveier



TG 3

Brannslukkingsutstyr

Det er ikke gjennomført kontroll/service av brannslukkingsutstyr de siste fem/ti år. Service/utskiftning av slukkeutstyr bør gjennomføres.
Sjablongmessig prisanslag: kr 0 - 10 000

Yttervegger inkl. fasader og konstruksjon

Boligen har yttervegger i trekonstruksjoner.
Utvendig kledd med liggende trekledning.

 **TG 1** **Følgende sjekkpunkter er vurdert, og det er ikke oppdaget funksjonssvikt:**
Konstruksjon - Annet

 **TG 2** Fasader ink. kledning

Stedvis kort avstand fra underkant av kledningen til terrenget. Forholdet kan gi forkortet levetid på nedre del av ytterkledningen. Jevnlig ettersyn anbefales slik at tiltak kan iverksettes ved behov.


Ingen lufter og dreneringsspalte bak trekledning. Forholdet kan redusere levetiden til kledningen og påvirke veggkonstruksjonen negativt. Tilstanden inne i konstruksjonen er ikke kjent. Ytterligere undersøkelser anbefales slik at tiltak kan iverksettes ved behov.

Vannbord har stedvise symptomer på slitasje og elde, og det ble observert enkelte råteskader. Ytterligere undersøkelser anbefales for å avdekke skadeomfang. Forholdet tyder på behov for tiltak.

Dører og vinduer

Boligen har entrédør med glassfelter.
Overbygg over entrédør.
Vinduer med karmen av tre, og to-lags glass (fra 1970, 1993, 1994, 2006 og ukjent årstall).

 **TG 1** **Følgende sjekkpunkter er vurdert, og det er ikke oppdaget funksjonssvikt:**
Dører

 **TG 2** Vinduer

Det er observert høy slitasjegrاد og skader på enkelte vinduer av eldre årgang. Tiltak bør påregnes.

Yttertak

Yttertak av saltakskonstruksjon.
Utvendig belagt med takplater av metall fra ukjent varierende årstall.
Pipe helkledd i metall.
Fotbeslag i bly.
Renner og nedløp i plast og metall.



TG 3

Helhetsvurdering

Det er valgt å vurdere yttertaket (og tilhørende bygningsdeler) med en samlet helhetsvurdering. Følgende hovedmomenter er lagt til grunn for vurderingen: På bakgrunn av bygningsdelenes alder er det grunn til å varsle om risiko for skader, svekket funksjon eller lignende forhold som utvikles over tid. Det ble høy slitasje, registrert skader og funksjonssvikt i de deler av taket til tilbygg som lot seg visuelt besiktige. Det registreres enkelte lekkasjer fra takrenner. Det registreres enkelte skader og andre avvik på takrenner. Deler av takkonstruksjonen er lukket, og det er ikke kjent hvordan oppbyggingen er utført med den risiko dette innebærer. Takkonstruksjonen viser tegn til skjevheter og svanker, noe som kan tyde på underdimensjoneringer eller feil utførelse. Det gjøres oppmerksom på at en komplett undersøkelse av yttertaket krever stillas og/eller andre sikkerhetsmessige forutsetninger som ikke var til stede på befaringsdagen. Basert på alle ovennevnte forhold vurderes yttertaket (med tilhørende bygningsdeler) til å være passert sin levetid, og det påvises tegn til funksjonssvikt. Det bør gjennomføres strakstiltak som for eksempel ytterligere undersøkelser av fagkyndige for å kartlegge eksakt tilstand, årsakssammenhenger og hvilke tiltak som skulle være nødvendig. Det må påregnes kostnader for utbedringer.
Sjablommessig prisanslag: kr 100 000 - 300 000

Terrasser / platting på terreng

Utgang fra stue til østvendt markterrasse på ca. 5 m².
Rekkverkshøyde er målt til 0,75 meter.
Terrasse i trekonstruksjoner med rekkverk av tre.
Gulvoverflater er belagt med terrassebord.
Terrassen har utebelysning.



TG 2

Terrasser på terreng
(understøttet av bjelker /
pilarer)

Terrasse har synlige symptomer på slitasje/elde. Restlevetiden er usikker.

Håndløper er knekt. Tiltak må påregnes.


Annet

Rekkverkshøyden er under 1,0 meter.
Basert på ovennevnte forhold oppfyller ikke terrassen dagens krav til sikkerhet. Om terrassen vil oppfylle kravene som var gjeldene på oppføringstidspunktet eller ikke, er ikke videre undersøkt.

Grunnmur, fundamenter

Boligen har grunnmur i betong.
Støpt plate på mark.
Fundamentert på ukjent byggegrunn.


 **TG 1** Følgende sjekkpunkter er vurdert, og det er ikke oppdaget funksjonssvikt:
Fundamenter - Annet

 **TG 2** Grunnmur | Avskalling av maling/murpuss observeres stedvis på grunnmuren. Eksakt årsak er ukjent.

 **TGIU** Byggegrunn | Byggegrunnens oppbygning er ukjent.


Drenering

Synlig utvendig grunnmursplate (fuktsperre).
Nedløpsrør for takvann er avsluttet over bakkenivå.
Skrånende tomt.

 **TG 3** Helhetsvurdering | Det er valgt å vurdere dreneringen med en samlet helhetsvurdering. Dreneringens tilstand og funksjon påvirker innvendige bruksområder og innvendige bygningsdelers tilstand. Følgende hovedmomenter er lagt til grunn for vurderingen: Bygningsdelen er nedgravd og skjult, noe som gjør at det er vanskelig å angi noen eksakt tilstand. Fra innsiden observeres symptomer på fuktproblematikk som vurderes til å tyde på svakheter i dreneringens funksjon. Det vurderes som sannsynlig at grunnmuren ikke har korrekt utført utvendig fuktsperre, noe som øker faren for fuktvandring og fuktbelastning i konstruksjoner under bakkenivå. Deler av fuktsperre er løs. Alle opplysninger gitt i dette punktet bør ses i sammenheng med avsnitt "Rom under terreng". Basert på alle ovennevnte forhold vurderes dreneringen i denne bygningen til å være passert sin levetid, og det påvises tegn til funksjonssvikt. Det bør gjennomføres ytterligere undersøkelser av fagkyndige for å kartlegge eksakt tilstand, årsakssammenhenger og hvilke tiltak som skulle være nødvendig. Det må påregnes kostnader for utbedringer. Underliggende sjablongmessig prisanslag gjelder for videre undersøkelser av fagkyndig. Sjablongmessig prisanslag: kr 10 000 - 50 000

Stikkledninger og tanker

Boligen har private stikkledninger av kommunalt vann.
Utvendige vann- og avløpsledninger er fra ukjent årstall.
Kommunal septiktank.

 **TG 1** Følgende sjekkpunkter er vurdert, og det er ikke oppdaget funksjonssvikt:
Vann- og avløpsledninger (ink. stikkledninger)

 **TG 2** Septiktank | Ukjent alder, type og tilstand. Ingen fremlagt dokumentasjon. Ytterligere undersøkelser anbefales.

Oljetanker | Ukjent alder, type og tilstand. Ingen fremlagt dokumentasjon. Ytterligere undersøkelser anbefales.

Frittstående byggverk - Naust

Frittstående naust.
Bygning i trekonstruksjoner.
Innsiden er oppmålt til ca. 14 m2.
Fasaden er kledd med stående trekledning.
Saltak i trekonstruksjoner (besiktiget fra bakkenivå).
Yttertak er utvendig tekket med metallplater.
Konstruksjonen er uisolert.



Frittstående byggverk

Det er gjort en forenklet vurdering av tilstanden på bygningsdelen. Overordnet forenklet vurdering av tilstanden er at det er relativt høy slitasjegrad. Det registreres råteskader på kledningen. Stedvis kort avstand fra underkant av kledningen til terrenget. Kan gi forkortet levetid på ytterkledningen. Symptomer på slitasje, elde og nedsatt funksjon i taktekingen er registrert. Taket er kun inspisert fra bakkenivå. Ytterdør til garasje har høy slitasjegrad. TG3 er valgt basert på ovennevnte forhold. Strakstiltak må påregnes.
Sjablommessig prisanslag: kr 50 000 - 100 000

Frittstående byggverk - Redskapsbod

Frittstående redskapsbod.
Bygning i trekonstruksjoner.
Innsiden er oppmålt til ca. 12 m2.
Fasaden er kledd med stående trekledning.
Pulttak i trekonstruksjoner (besiktiget fra bakkenivå).
Yttertak er utvendig tekket med metallplater.
Konstruksjonen er uisolert.



Frittstående byggverk

Det er gjort en forenklet vurdering av tilstanden på bygningsdelen. Overordnet forenklet vurdering av tilstanden er at det er relativt høy slitasjegrad. Kledningen har slitt overflatebehandling. Stedvis kort avstand fra underkant av kledningen til terrenget. Kan gi forkortet levetid på ytterkledningen. Symptomer på slitasje, elde og nedsatt funksjon i taktekingen er registrert. Taket er kun inspisert fra bakkenivå. Vannbord og forkantbord har stedvise symptomer på slitasje og elde, og det ble observert enkelte råteskader. TG2 er valgt basert på ovennevnte forhold. Tiltak må påregnes innen rimelig tid.

Sjekkliste dokumentasjon

Kommentar

Byggetegninger for boligen (plan, snitt og fasade) da den ble bygd og senere byggemeldingspliktige endringer

Byggetegninger ikke fremlagt på befaringstidspunktet.

Dokumentasjon på arbeider utført de siste fem år

Ikke fremlagt på befaringstidspunktet.

For elektriske anlegg utført etter 1999-01-01: Erklæring om samsvar for det elektriske anlegget

Det er fremlagt samsvarserklæring, datert 24.11.2016, arbeidene gjelder installasjon av AMS-måler.

Dokumentasjon på el-tilsyn

Dokumentasjon på el-tilsyn er ikke fremlagt på befaringstidspunktet.

Eventuelle tilsynsrapporter fra offentlige myndigheter

Ikke fremlagt på befaringstidspunktet.

Tilsynsrapport for olje- eller septiktanker

Ikke fremlagt på befaringstidspunktet.

Dokumentasjon på drikkevannskvalitet hvis boligen ikke er tilkoblet kommunal forsyning

Ikke relevant.

Egenerklæringsskjema

Fremlagt, signert og datert 29.07.2024.

Viktig om TG 2

TG 2 beskriver også elde/naturlig slitasje

Tilstandsgrad TG 2 (gul farge) benyttes i flere sammenhenger, blant annet for å synliggjøre at enkelte bygningsselementer ikke er nye (eldre boliger) og således derfor har naturlig og påregnelig slitasje. Det vil si at gul farge nødvendigvis ikke alltid betyr at det gis et varsel om at noe er direkte feil eller har større bygningskader, men en framskreden brukstid der vedlikeholdstiltak ikke må komme som en overraskelse.

For å redusere unødvendige konflikter på grunn av urealistiske forventninger til eldre og brukte boliger er det viktig å påpeke at ingen materialer varer evig. Fremskreden brukstid utløser at påregnelige slitasjer og skader er vanlige og må forventes. Primærkonstruksjoner som eksempelvis drenering, yttertak inklusive undertak (under yttertak) og vann- og avløpsrør er skjulte elementer og er kanskje ikke skiftet siden byggeår. Av den grunn vil disse kunne få en TG 2 (gul farge) for å gi beskjed til kjøpere om å være oppmerksomme på at selv om husets synlige overflater fremstår uten svekkelser, har boligen tross alt bruksslitasjer. Helt normale og påregnelige vedlikeholdstiltak og kostnader må det alltid tas høyde for når bygningsselementer når en viss alder.

Når en rapport inneholder mange TG 2, trenger dermed ikke det være «farlig». De fleste boliger i Norge er av eldre årgang og utbedringsbehov er påregnelig og normalt.

Eksempler

En tilårskommen membran vil ofte få TG 2, selv om det ikke er oppdaget synlig lekkasje. Eksakt tidspunkt for når en eventuell lekkasje vil oppstå er ikke mulig å bestemme. Lekkasje kan være nært forestående eller først skje mange år frem i tid. Når anbefalt brukstid etter beste skjønn er vurdert oppnådd, har restlevetiden dermed større usikkerhet.

En varmtvannsbereider kan fungere i 10 år, men den kan også vare i 30 - 40 år. Når antatt anbefalt brukstid er oppnådd gis ofte TG 2 og viser at det er klokt å være forberedt på en utbedring/utskifting. Restlevetiden er usikker, og det kan ikke angis nøyaktig tid for når levetiden utløper.

TG 2 kan også bety en feil eller skade!

I tillegg til å beskrive elde/naturlig slitasje, benyttes TG 2 også når det faktisk oppdages feil og skader der tiltak er nødvendige og anbefales. Omfanget av tiltakene kan være høyst forskjellige, fra å holde noe under oppsikt til å utføre nødvendige utbedringer innen rimelig tid. Dersom det er akuttbehov og konsekvensene er store, angis TG 3. Her har også den enkeltes ambisjonsniva betydning.

Eksempler

Ytterpanel på et hus som oppdages har 'noe råteskader' vil få TG 2. Dette ut fra at tiltak anbefales iverksatt innen rimelig tid - og ikke nødvendigvis som et akuttbehov. Det samme kan gjelde 'noe fuktighet' i en kjeller. Er skadeomfanget særs omfattende og med betydelige konsekvenser settes gjerne TG 3.

Definisjoner

Her er et uttrekk av benevnelser og definisjoner som er nyttig å ha kunnskap om:

Anbefalt brukstid og teknisk levetid

Anbefalt brukstid er et svært viktig og nyttig begrep og er kortere enn teknisk levetid. Et eksempel: Om vann- og avløpsrør lekker som følge av aldersvekkelse, er maksimal teknisk levetid nådd. Anbefalt brukstid er kortere enn teknisk levetid og angir derfor at det er hensiktsmessig å skifte ut rørene før de begynner å lekke. Når antatt anbefalt brukstid estimeres være oppnådd, bør en være forberedt på kostnader vil skje knyttet til utskiftinger/utbedringer. I slike situasjoner brukes ofte TG 2.

Særlig fuktutsatt konstruksjon

Dette er konstruksjoner der det erfaringsmessig er høy risiko for at fuktskader kan finnes, eksempelvis krypekjeller, terrasser/balkonger med varme rom under og kjellere med innkledde- og opplektede murflater (vegger og gulv).

Gyldighet

Rapporten skal ikke være eldre enn 12 måneder (fra befaringsdato). Er rapporten eldre enn dette må Anticimex AS kontaktes angående videre bruk. Hvis rapporten skal benyttes ved videresalg innenfor gyldighetsperioden på 12 måneder, må det innhentes skriftlig tillatelse fra Anticimex AS.

Denne rapporten benyttes som grunnlag for å tegne boligselgerforsikring hos Anticimex forsikring NUF. Rapporten er således å betrakte som en underwriter-rapport (risikovurderingsrapport) til denne. For det tilfelle Anticimex AS har tilsvarende avtale med andre forsikringsselskaper, gjelder det samme.

Eksempler på hva rapporten ikke vurderer

Tekniske installasjoner og innretninger er som hovedregel ikke vurdert, da dette krever spisskompetanse på de ulike fagområdene. Årsak til ulike skadesymptomer og skader kan være svært komplekse og er derfor heller ikke vurdert om annet ikke er nevnt. Det gjelder også utbedringskostnader.

Yttertak besiktiges når stige på forhånd er reist og forsvarlig sikret, og i tillegg den bygningssakkyndige på egen selvstendig vurdering anser den som forsvarlig å bruke. I andre tilfeller besiktiges yttertaket fra bakkenivå og inne fra loftet.

Krypekjeller og krypeloft inspiseres der det er klargjort for det, og ellers har tilfredsstillende og forsvarlig inspeksjonsmulighet.

Ytterligere noen eksempler på hva den bygningssakkyndige ikke vurderer:

Eventuelle tilhørende bruksrettigheter på annens eiendom, herunder for eksempel naust og brygge, kartlegging og vurdering av fellesdeler i sameier-borettslag og lignende, vurdering av energiforbruk, energimerking, støy, vibrasjoner, lydforhold, radonmålinger, inneklimate, miljø, elektromagnetisme, funksjonskrav (universell utforming, egnethet), undersøkelse av skjulte tekniske anlegg, armeringskorrosjon, svømmebasseng, geotekniske forhold, vurdering av årsak til setningskader, ombygningssmulighet, innredningssmulighet (eks.vis rom under terreng, loft eller andre uinnredete arealer), vurdering av boligens markedsverdi, teknisk verdi, om boligen og eventuelle ombygginger/bruksendringer er byggemeldte og godkjente, samt om P-ROM er godkjent for varig opphold (dersom nødvendig dokumentasjon ikke er framlagt av eier). Funksjonstesting og kontroll av hvitevarer, ventilasjonsanlegg, varmpumper, elektriske anlegg (omfatter likevel en overordnet vurdering) og lignende tekniske installasjoner er ikke foretatt. Dette gjelder også f.eks. piper (noen kontrollpunkter foretas likevel herunder f.eks. avstand til brennbare materialer) og ildsteder.

Rapporten må ikke oppfattes som en garanti eller en fullstendig beskrivelse av boligens tilstand. Besiktigelsen baseres på stikkprøveprinsippet og hovedsakelig med visuell observasjoner, men med noe bruk av egnede instrumenter, når det er nevnt for fuktsøk og skjevheter på gulv. Det elektriske anlegget er vurdert ut fra en ikkeautorisert el-fagmann sitt skjønn. Feil og skader som er skjulte/ikke synlige, eller som av andre årsaker er for krevende å oppdage på denne rapportens undersøkelsesnivå, kan derfor likevel kunne forekomme.



*Forenklet vurdering av det elektriske anlegget -
[Sikringsbokser]*



*Forenklet vurdering av det elektriske anlegget - [Skadet
bryter i entre]*



Helhetsvurdering - [Innvendig kjellervegg]



Helhetsvurdering - [Kjellervegg]




Helhetsvurdering - [Sluk bad]



Helhetsvurdering - [Hull i yttertak over stue]



Helhetsvurdering - [Hull 2 i yttertak over stue]



Kommentar - [Råteskade i forkantbord på tak til utvendig bod]

Eiendom	5544 64/3/1		
Utskriftsdato	19.07.2024	Antall datasett	94

VIKTIG: Fravær av treff på et datasett betyr ikke nødvendigvis at området er fritatt for risiko, men at det ikke er gjort observasjoner av det aktuelle temaet i området, eller at området ikke er kartlagt. Treff på et datasett indikerer normalt at ytterligere undersøkelser er nødvendige.

Det tas forbehold om riktigheten eller fullstendigheten av opplysningene i dette dokumentet. Det kan ikke rettes krav som følge av at disse opplysningene benyttes som grunnlag for beslutninger.

14 Berørte datasett

- ❶ Aktsomhetskart for snøskred
- ❶ FKB-AR5
- ❶ Jord- og flomskred, aktsomhetsområder
- ❶ Løsmasser N50/N250
- ❶ Naturtyper i Norge - landskap
- ❶ Reindrift reinbeitedistrikt
- ❶ Reindrift sommerbeite årstidsbeite
- ❶ Dyrkbar jord
- ❶ Inngrepsfrie naturområder
- ❶ Kulturminner - Lokaltiteter, Enkeltminner og Sikringssoner
- ❶ Marin grense
- ❶ Radon
- ❶ Reindrift reinbeiteområde
- ❶ Vernskog

80 Sjekkede, ikke berørte datasett

- ✔ 100-meter belte kyst
- ✔ Ankringsområder
- ✔ Bergrettigheter
- ✔ Dybdedata
- ✔ FKB Tiltak
- ✔ FKB-bane
- ✔ Flomsoner
- ✔ Forurenset grunn
- ✔ Grus og pukk
- ✔ Hoved- og biled
- ✔ Jordsmonn - Jordkvalitet
- ✔ Korallrev
- ✔ Kulturlandskap - verdifulle
- ✔ Kulturminner - Fredete bygninger
- ✔ Kulturminner - SEFRAK
- ✔ Kvikkleire
- ✔ Lufthavn - Restriksjonsplaner for Avinors lufthavner
- ✔ Markagrensa
- ✔ Mulighet for marin leire
- ✔ Naturtyper NiN etter Miljødirektoratets instruks
- ✔ Reindrift beitehage
- ✔ Reindrift flyttlei
- ✔ Reindrift høstvinterbeite årstidsbeite
- ✔ Reindrift oppsamlingsområde
- ✔ Reindrift reindriftsanlegg
- ✔ Reindrift reinrestriksjonsområde
- ✔ Reindrift trekkelei
- ✔ Reindrift vinterbeite årstidsbeite
- ✔ Skredhendelser
- ✔ Statlig sikra friluftslivsområder
- ✔ Store fjellskred
- ✔ Støykartlegging veg etter T-1442
- ✔ Støysoner for BaneNORs jernbanenett
- ✔ Støysoner for Forsvarets skyte- og øvingsfelt etter T-1442
- ✔ Tettsteder
- ✔ Trafikkmengde
- ✔ Turrutebasen
- ✔ Vannforekomster
- ✔ Veg senterlinje Elveg 2.0
- ✔ Villreinområder
- ✔ Akvakulturlokaliteter
- ✔ Arter av nasjonal forvaltningsinteresse
- ✔ Byggeforsbudssoner kraftledning
- ✔ Fiskeplasser redskap
- ✔ FKB-arealbruk
- ✔ Flom - aktsomhetsområder
- ✔ Foreslåtte naturvernområder
- ✔ Grunnvannsborehull
- ✔ Gyteområder
- ✔ Hoved- og biled, arealavgrensning
- ✔ Kartlagte og verdsatte friluftslivsområder
- ✔ Kulturlandskap - utvalgte
- ✔ Kulturminner - Brannmitteområder
- ✔ Kulturminner - Kulturmiljøer
- ✔ Kulturminner - Verneverdig tette trehusmiljøer
- ✔ Låsettingsplasser
- ✔ Marine Naturtyper - DN håndbok 19
- ✔ Mineralressurser - industrimineral, naturstein og metaller
- ✔ Naturtyper - DN-håndbok 13
- ✔ Naturvernområder
- ✔ Reindrift ekspropriasjon reinekspriasjonsområde
- ✔ Reindrift høstbeite årstidsbeite
- ✔ Reindrift konvensjonsområde reinkonvensjonsområde
- ✔ Reindrift Reinavtaleområde
- ✔ Reindrift reinkonsesjonsområde
- ✔ Reindrift siidaområde
- ✔ Reindrift vårbeite årstidsbeite
- ✔ Skredfaresoner
- ✔ Statens vegvesens kvikkleiredata
- ✔ Steinsprang - aktsomhetsområder
- ✔ Stormflo
- ✔ Støysoner Avinors lufthavner
- ✔ Støysoner for Forsvarets flyplasser
- ✔ Strategisk støykartlegging veg
- ✔ Tilgjengelighet
- ✔ Trafikkulykker
- ✔ Utvalgte naturtyper
- ✔ Vannkraft, Utbygd og ikke utbygd
- ✔ Verneplan for vassdrag
- ✔ Vindkraft

Aktsomhetskart for snøskred

Kilde	NVE	Versjon	18.07.2024
-------	-----	---------	------------



Om datasettet

Aktsomhetskart snøskred er et nasjonalt dekkende kart som viser potensielle løsnemråder og utløpsområder for snøskred på oversiktsnivå.

Nytt aktsomhetskart for snøskred, kalt NAKSIN, ble publisert sommer 2023. Det nye aktsomhetskartet gjelder for tiltak opp til og med sikkerhetsklasse S2. For tiltak i S3 og over skal det nye aktsomhetskartet brukes i kombinasjon med det eldre aktsomhetskartet fra 2010. Det er generert et eget kombinasjonskart med navn Aktsomhetskart snøskred S3 2023, som kan brukes til dette formålet.

Det nye aktsomhetskartet er produsert med og uten skogeffekt. Det betyr at i den ene utgaven av aktsomhetskartet er den skredreducerende effekten av skogen tatt med i beregninga. I områder der det står tett skog i aktuelle løsnemråder for snøskred vil forskjellen mellom det nye aktsomhetskartet med og uten skogeffekt være stor.

Det nye aktsomhetskartet uten skogeffekt kan brukes til å avklare skredfare for S2-tiltak uten å legge føringer for hvordan skogen blir forvalta. Dersom utbygging er planlagt i områder som er dekket av det nye aktsomhetskartet uten skogeffekt, men ligger utenfor utløpssonene for det nye aktsomhetskartet med skogeffekt, må kommunen sikre at skogen som har betydning for tryggheten for utbyggingsarealet bli forvaltet på en måte som ikke øker skogfaren. Det må også dokumenteres at skogen faktisk står der, siden det kan ha vært hogst i området etter at skogdata ble samlet inn. Skog med betydning for utløsning av snøskred er presentert i eget kartlag.

Tegnforklaring

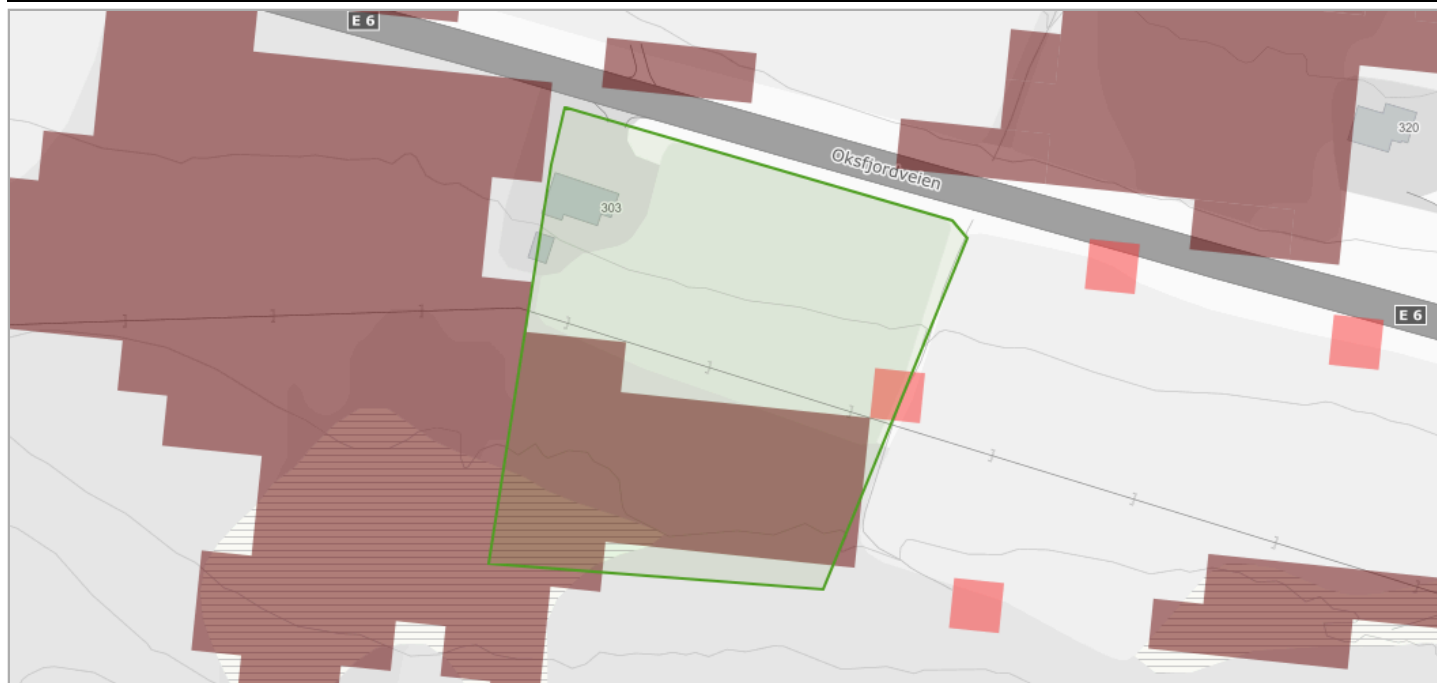
S2 - Snøskredfare med skogeffekt
S2 - aktsomhetskart med skogeffekt
S2 - Snøskredfare uten skogeffekt
S2 - aktsomhetskart uten skogeffekt
S3 - Snøskredfare
S3 - aktsomhetskart for snøskred

Objekter

Objekttype
Sikkerhetsklasse S2 uten skogeffekt
Sikkerhetsklasse S3
Sikkerhetsklasse S2 med skogeffekt

Dyrkbar jord

Kilde	Norsk institutt for bioøkonomi	Versjon	11.02.2024
-------	--------------------------------	---------	------------



Om datasettet

Landsdekkene kartlag som viser arealer som ved oppdyrking kan settes i stand slik at de vil holde kravene til fulldyrka jord og som holder kravene til klima og jordkvalitet for plantedyrking. FKB-Dyrkbar jord er etablert som et avledet datasett fra det gamle digitale markslagskartet (DMK). Det nye datasettet er maskinelt oppdatert med informasjonen fra arealressurskart i målestokk 1:5000 (FKB-AR5). FKB-Dyrkbar jord oppdateres årlig, basert på ny årsversjon av FKB-AR5 (pr. 31/12 året før). Egenskap som skal brukes til å fremstille kartlaget heter DYRKBARJOR. Dyrkbar jord kan være registrert på arealtypene overflatedyrka jord, innmarksbeite, skog, åpen fastmark og myr i AR5.

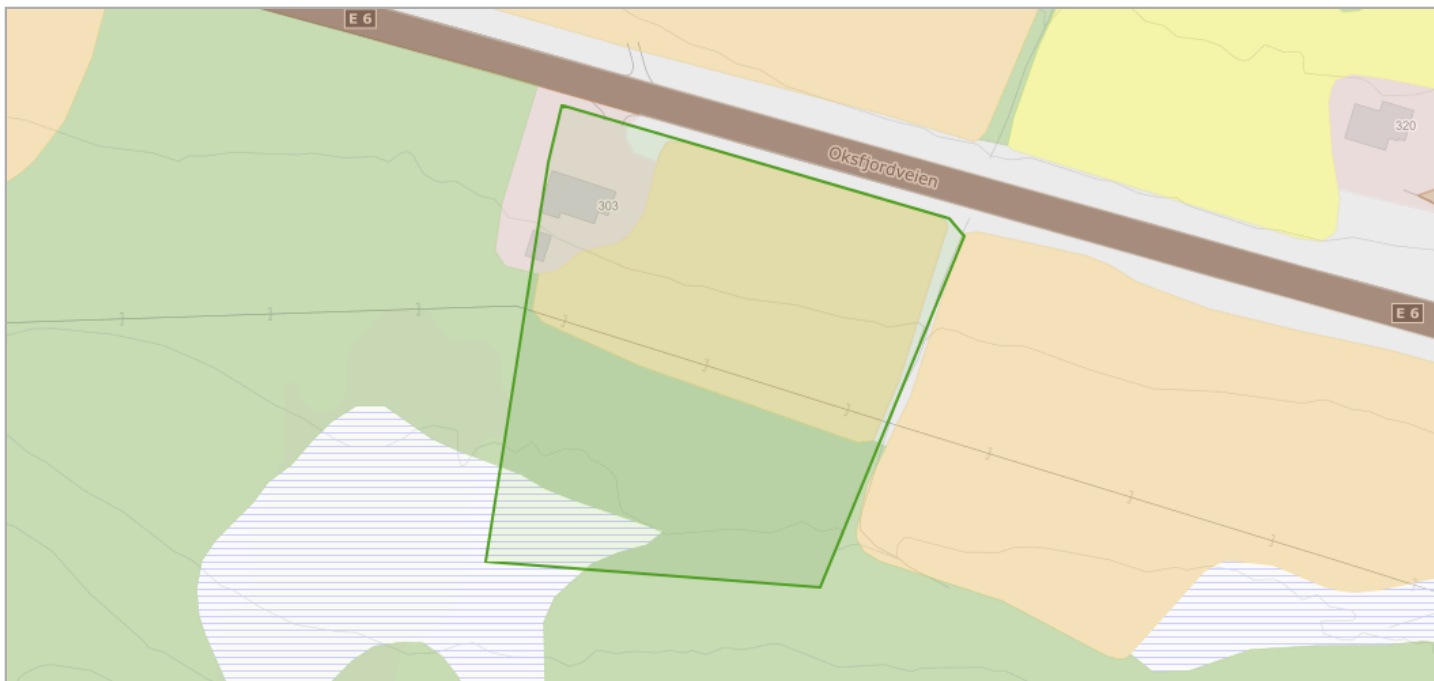
Tegnforklaring

Arealressursflate
■ Dyrkbar jord ikke endret etter 2008
■ Dyrkbar jord endret etter 2008

Objekter

Endret etter 2008
Ikke endret etter 2008
Endret etter 2008

Kilde	Geovekst	Versjon	16.07.2024
-------	----------	---------	------------



Om datasettet

FKB-AR5 beskriver Norges arealressurser i målestokk 1:5 000. AR5 vil danne grunnlag for videre ajourhold av detaljert arealressursinformasjon. AR5 er et flatedekkende datasett som er velegnet for analyseformål og kartframstillinger.

Tegnforklaring

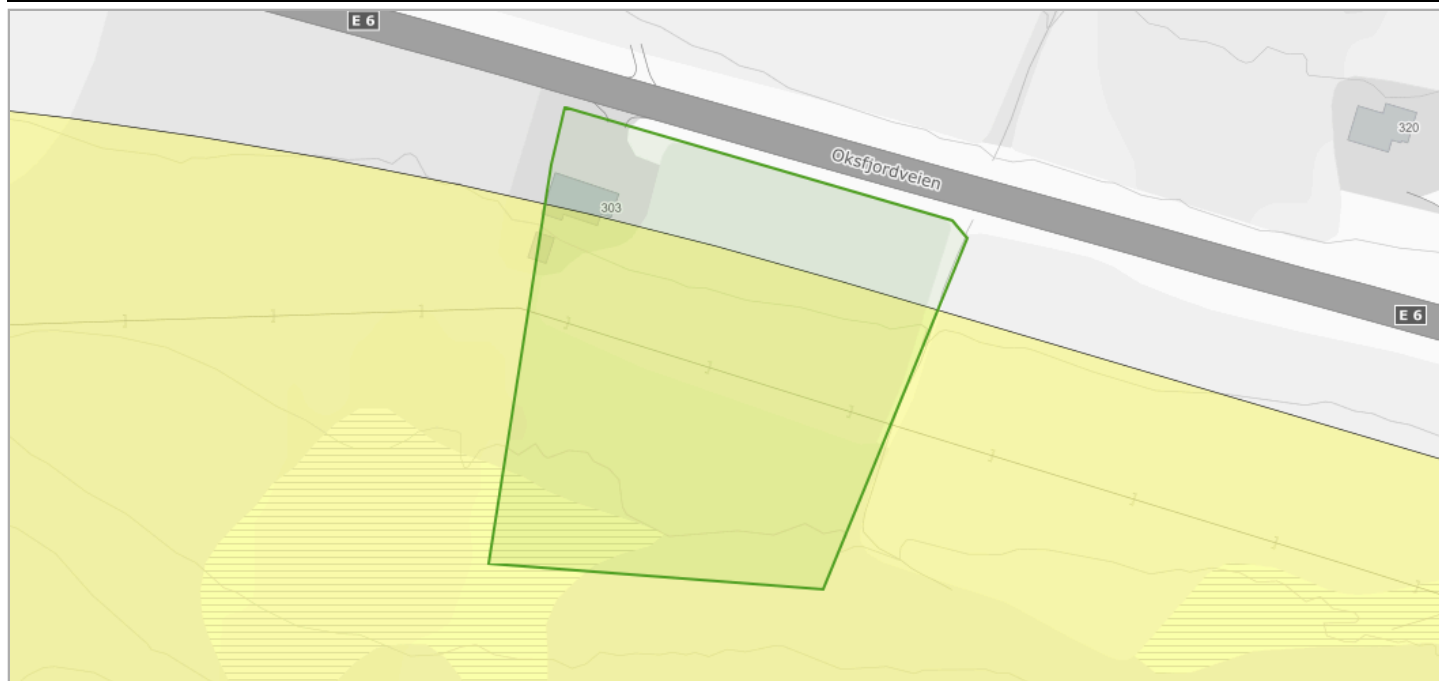
	Bebyggelse
	Fulldyrka jord
	Overflatedyrka jord
	Skog
	Åpen fastmark
	Samferdsel
	Myr

Objekter

Arealtype	Grunnforhold	Skogbonitet	Treslag	Antall
Fulldyrka jord	Jorddekt	Ikke relevant	Ikke relevant	2
Bebyggd	Ikke relevant	Ikke relevant	Ikke relevant	1
Åpen fastmark	Jorddekt	Impediment	Ikke tresatt	1
Myr	Organiske jordlag	Impediment	Ikke tresatt	1
Skog	Jorddekt	Middels	Lauvskog	1

Inngrepsfrie naturområder

Kilde	Miljødirektoratet	Versjon	01.02.2020
-------	-------------------	---------	------------



Om datasettet

Datasettet viser hvilke områder i Norge (unntatt Svalbard og Jan Mayen) som ikke er berørt av tyngre tekniske inngrep. INON-områder ligger en kilometer eller mer i luftlinje unna tyngre tekniske inngrep så som veier, større kraftlinjer, vassdragsinngrep m.fl. Dataene som danner grunnlaget for kartene er hentet fra nasjonale registre over inngrep, kommuner og fylkesmenn. Datasettet viser også hvilke områder som har fått endret status som følge av nye inngrep i periodene 1988-2013, 1998-2013, 2003-2013 og 2008-2013.

Generelt er inngrepsfrie naturområder en indikator for utviklingen av store sammenhengende naturområder i Norge.

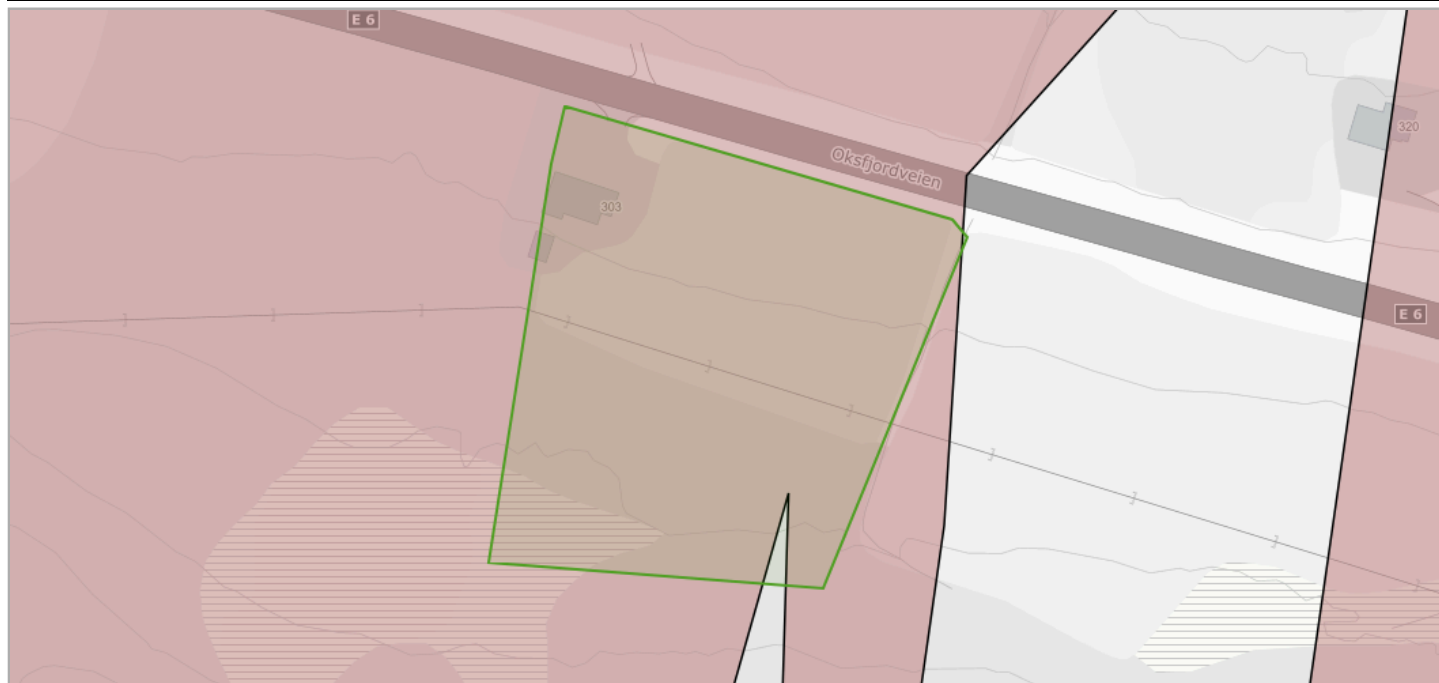
Mer spesifikt er utvikling i areal av inngrepsfrie naturområder, og utvikling i areal av rehabiliterte områder indikatorer under Resultatområde 4, Mangfoldige skoger og Resultatområde 5, Storslått fjellandskap.

Tegnforklaring

- 1 km buffersone
- 1 km buffersone

Jord- og flomskred, aktsomhetsområder

Kilde	Norges vassdrags- og energidirektorat	Versjon	26.04.2022
-------	---------------------------------------	---------	------------



Om datasettet

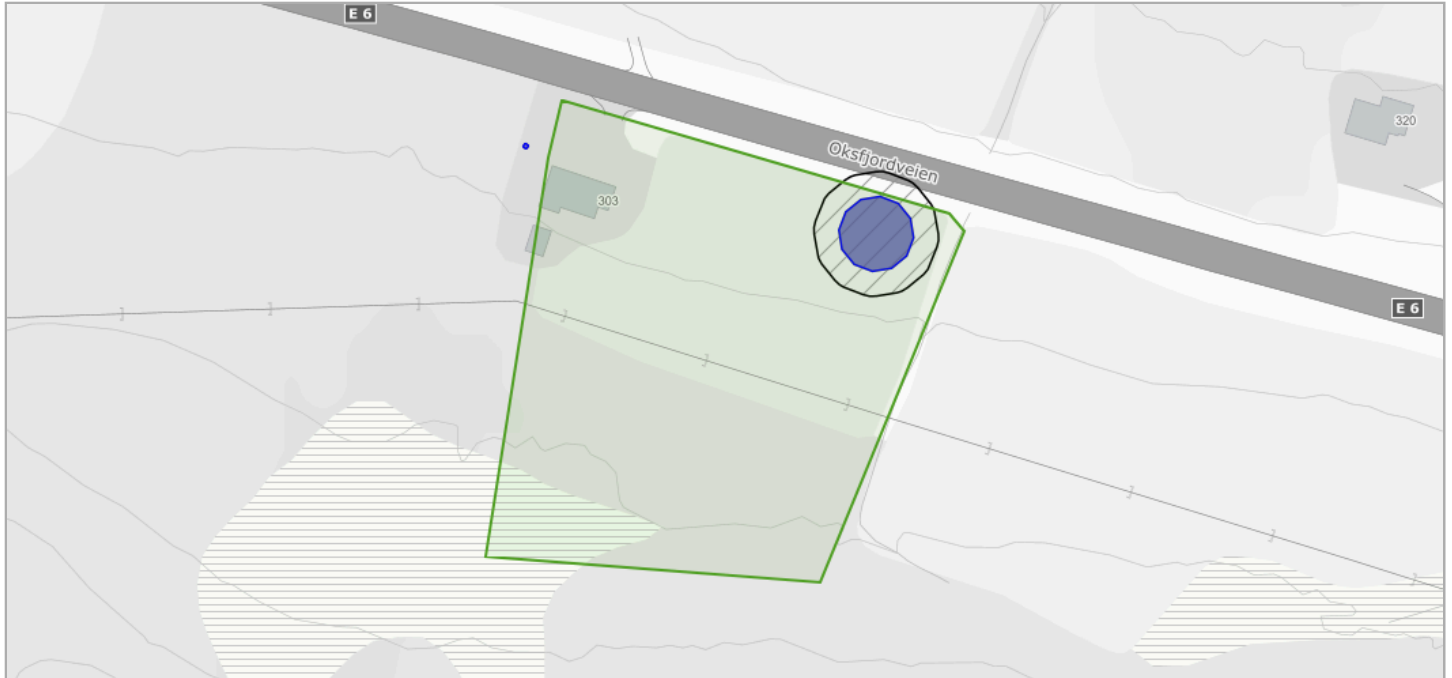
Aktsomhetsområder for jord- og flomskred viser potensielle utløpsområder for alle typer løsmasseskred bortsett fra kvikkleireskred og store flomskred i slake elveløp. Ved bruk av datasettet til analyseformål bør som hovedregel hele utløpsområdet vurderes. Utløpsområdet dekker alle areal hvor skredet fortsatt inneholder en viss andel fast materiale som kan avsettes. Dersom vanninnholdet i skredet er veldig høyt, kan selve vanninnholdet av skredet i visse tilfeller flyte enda lenger.

Tegnforklaring

sv_nve_6_potensieltsskredfareomraade
Jord og flomskred aktsomhetsområder

Kulturminner - Lokalteter, Enkeltminner og Sikringssoner

Kilde	Riksantikvaren	Versjon	11.06.2024
-------	----------------	---------	------------



Om datasettet

Datasettet Kulturminner – Lokalteter, Enkeltminner og Sikringssoner inneholder alle kulturminner på fastlands-Norge og Svalbard (bortsett fra kulturminner som har begrenset offentlighet) som er registrert i Riksantikvarens offisielle database over kulturminner og kulturmiljøer, Askeladden, uavhengig av vernestatus. Et kulturminne er i denne sammenhengen en helhet bestående av en lokalitet med et eller flere enkeltminner, samt sikringssoner (hvis vernestatus tilsier det). Overordnet kan man si at et enkeltminne representerer et fysisk kulturminne, med dets geografiske utstrekning og informasjon som er spesifikt for det. En lokalitet representerer et geografisk område som inneholder et eller flere enkeltminner som hører sammen på en eller annen måte. Lokaliteten inneholder generell informasjon om dette området, samt informasjon om høyeste vern («høyesteVern») blant enkeltminnene innenfor. Eksempelvis vil et gravfelt utgjøre en lokalitet, mens gravhaug(er)/gravrøys(er) i gravfeltet utgjør enkeltminner. For nyere tids kulturminner kan lokaliteten være ett anlegg som er representert av et enkelt bygg, et gårdstun bestående av flere bygninger, eller én eller flere bygninger med et vedtaksfredet område rundt (park, hage, o.l.). En sikringszone er et geografisk område rundt automatisk fredede kulturminner. Området er ment for å gi et ekstra vern mot tiltak, og er derfor særlig viktig å ta hensyn til.

Informasjonen skal benyttes for å sikre unødig tap av kulturminner i forbindelse med utarbeidelse av kommuneplaner, reguleringsplaner og byggessaksbehandling. Kommuner skal ta hensyn til påviste automatisk freda kulturminner (representert ved deres sikringszone), samt kulturminner som er vedtaks- eller forskriftsfredet etter kulturminneloven. Automatisk fredete kulturminner som skal sikres gjennom plan skal avmerkes i plankart som hensynssone d). I byggesaksbehandling skal inngrep som finner sted innenfor freda områder behandles av kulturminneforvaltningen.

Tegnforklaring

Sikringszone
☐ Sikringszone
Lokaliteter
☐ Lokalitet
Enkeltminner
☐ Enkeltminne

Enkeltminner

Navn	Kommune	Kulturminneld	Kategori	Vernetype	Link til kulturminnesøk
Solbakken	5544	9460-1	E-ARK	AUT	Link (http://kulturminnesok.no/ra/lokalitet/9460)

Lokaliteter

Navn	Kommune	Kulturminneld	Vernetype	Link til kulturminnesøk
Solbakken	5544	9460-1	AUT	Link (http://kulturminnesok.no/ra/lokalitet/9460)

Sikringssoner

Kulturminneld	Kommune
9460-1	5544

Kilde	Norges geologiske undersøkelse	Versjon	12.03.2024
-------	--------------------------------	---------	------------



Om datasettet

Datagrunnlaget for tema jordarter er basert på innholdet i kvartærgeologiske kart (løsmassekart), som foreligger analogt i flere målestokker (hovedsaklig M 1:50.000). Kartene er konvertert til digital form ved hjelp av skanning og vektorisering. I første omgang er kun flatene og formelementer (linjer) etablert som digitale datasett. Senere vil også punktinformasjonen bli tilgjengelig. Temakoder og egenskaper følger i hovedsak SOSI-standard, versjon 4.0. I egenskapstabellen til kartet er det gitt opplysninger om jordartstype, og med utgangspunkt i jordartenes egenskaper er det utviklet avledede tema. Dette kan være infiltrasjonsegenskaper og grunnvannspotensiale. Forholdene ligger også til rette for senere å utvikle tema av interesse for avfallsdeponering, grunnforhold og telefare. De avleda temaene må ikke oppfattes som absolutte, men er kun retningsgivende. Lokale forhold og variasjoner vil kunne medvirke til at avledningen burde være annerledes enn oppgitt. Lokale undersøkelser anbefales derfor før tiltak basert på avledningen settes i verk.

Tegnforklaring

Løsmasser N50/N250	
■	Tynn morene
■	Marin strandavsetning

Objekter

Løsmasstype	Infiltrasjonsegenskap	Grunnvann
Morenemateriale, usammenhengende eller tynt dekke over berggrunnen	Lite egnet	Ikke grunnvannspotensial i løsmassene
Marin strandavsetning, sammenhengende dekke	Middels egnet	Begrenset grunnvannspotensial

Marin grense


Kilde	Norges geologiske undersøkelse	Versjon	18.07.2024
-------	--------------------------------	---------	------------



Om datasettet

Marin grense angir det høyeste nivået som havet nådde etter siste istid. Marin grense angir dermed det høyest mulige nivået for marine sedimenter (hav- og fjordavsetninger) som er hevet til tørt land. Dataene består av punktregistreringer, linjer samt polygoner. Linjer og polygoner er modellert fra punktene og en 10 m høydemodell.

Tegnforklaring

Marin grense flate
 Marin grense flate


Kilde	Artsdatabanken	Versjon	18.07.2024
-------	----------------	---------	------------



Om datasettet

NiN landskap er et system for beskrivelse av landskapsmessig variasjon som forholder seg til definisjonene i den europeiske landskapskonvensjonen og i naturmangfoldloven. NiN landskap er en del av Artsdatabanken sitt typesystem «Natur i Norge (NiN)». Kartleggingsmetodikken er utviklet for Nordland fylke, og standarden er utviklet etter et pilotprosjekt i Nordland fylke. Systemet inneholder standardisert metodikk for avgrensning og typeinndeling av landskap. Landskapsnivået i NiN er tilpasset kartlegging i målestokk 1:50 000. Landskapstypeinndelingen i NiN omfatter alle landskap fra naturlandskap, via jordbrukslandskap til bylandskapet. På grunnlag av digitale terrengformanalyser er det laget standardiserte kriterier for inndeling i hovedtyper og grupper av hovedtyper, som fanger opp variasjonen i landskapet på grov skala. Videre er det utarbeidet en typeinndeling for å adressere landskapsvariasjon i finere skala basert på variasjon i landskapets innhold og egenskaper. Variasjon i landskapet langs ti gradienter danner grunnlag for denne inndelingen.

Tegnforklaring

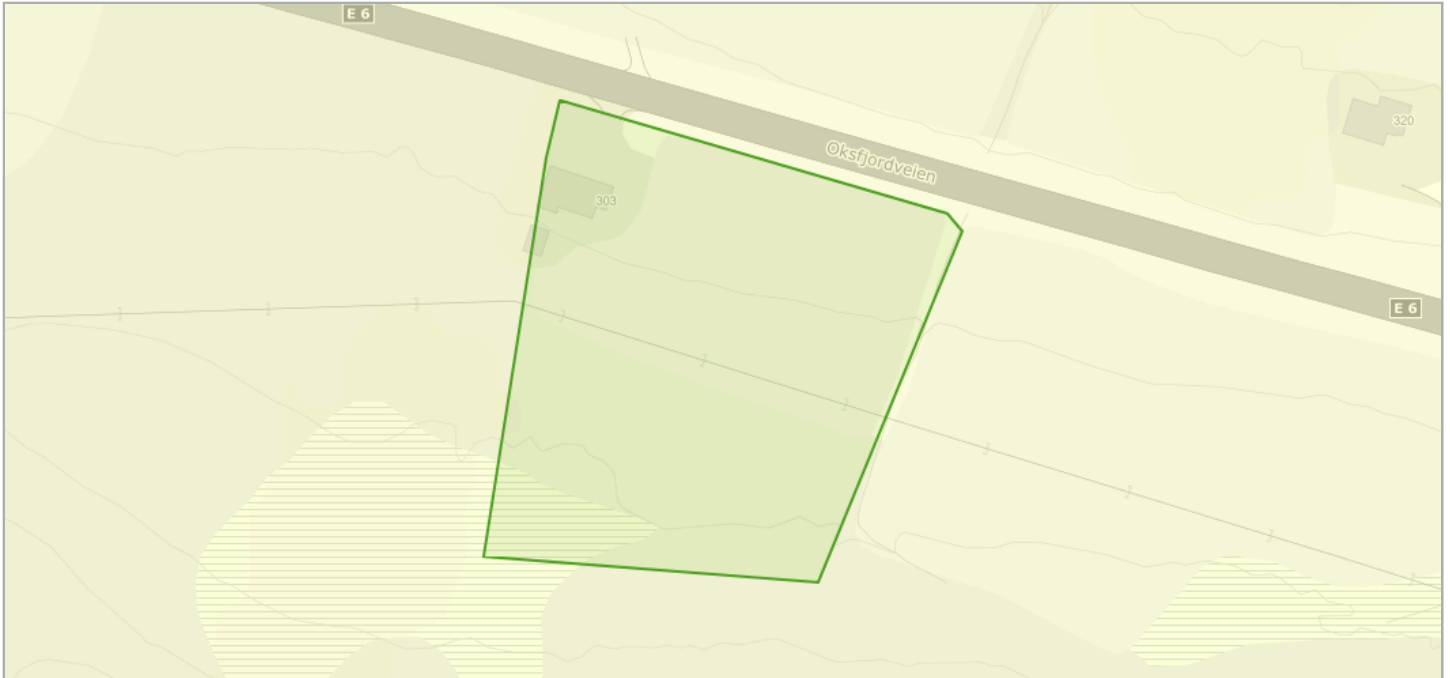
Kyst - fjordlandskap
 Kyst - fjordlandskap

Objekter

Objekttype	Kode	Landskapstype
kyst_fjordlandskap	LA-TI-K-F	Relativt åpent fjordlandskap med bebygde områder

Radon

Kilde	Norges geologiske undersøkelse	Versjon	15.06.2020
-------	--------------------------------	---------	------------



Om datasettet

Datasettet viser hvilke områder i Norge som trolig er mer radonutsatt enn andre. Datasettet er basert på geologi og inneluftsmålinger av radon. Inneluftsmålinger er fra NRPA sin nasjonale database, og geologi er fra NGU sine berggrunns- og løsmassedatabaser. Berggrunnsdata er av målestokk 1:250.000 og løsmassedata er av varierende målestokk, fra 1:50.000 til 1:1000.000. Inneluftsmålinger er brukt til å identifisere områder med forhøyd aktsomhet for radon. De er også brukt til å kjennetegne geologi i forhold til aktsomhet for radon, og denne kunnskapen er overført til områder hvor det finnes ingen eller få inneluftsmålinger. Der hvor et område er klassifisert som «høy aktsomhet» er det beregnet at minst 20% av boligene har radonkonsentrasjoner over 200 Bq/m³, med 70% statistisk sikkerhet. Der hvor et område er klassifisert som «middels til lav aktsomhet» er det beregnet at opp til 20% av boligene har radonkonsentrasjoner over 200 Bq/m³, med 70% statistisk sikkerhet. Der hvor det ikke er nok data, eller hvor det ikke er nok statistisk sikkerhet for å beregne aktsomhet for radon, er områder klassifisert som «usikker aktsomhet». Alunskifer er tilknyttet forhøyde radonkonsentrasjoner. Områder hvor det finnes alunskifer er klassifisert som «særlig høy aktsomhet». Med å overføre kunnskap fra områder med inneluftsmålinger til områder uten inneluftsmålinger, er det antatt at radonegenskaper av en geologitype er det samme i hele landet. I praksis kan det forventes noe variasjon i radonegenskaper i polygoner av den samme geologitypen. I tillegg kan det forventes variasjon i radonegenskaper innenfor et polygon.

Tegnforklaring

Radon aktsomhetsområde
■ Moderat til lav

Objekter


Aktsomhetsgrad
Moderat til lav

Reindrift reinbeitedistrikt

Kilde	Landbruksdirektoratet	Versjon	18.07.2024
-------	-----------------------	---------	------------



Tegnforklaring

Reinbeitedistrikt
 Reindrift reinbeitedistrikt

Objekter

Distriktkode
YS

Reindrift reinbeiteområde

Kilde	Landbruksdirektoratet	Versjon	18.07.2024
-------	-----------------------	---------	------------



Tegnforklaring

Reindrift reinbeiteområde
Reindrift reinbeiteområde

Objekter

Områdekode
Y

Reindrift sommerbeite årstidsbeite

Kilde	Landbruksdirektoratet	Versjon	18.07.2024
-------	-----------------------	---------	------------



Om datasettet

Sommerbeite er områder som reinen bruker på sommeren

Tegnforklaring


Sommerbeite
Reindrift Sommerbeite I

Objekter

Beitebrukerid	Sesongområde
YS	3

Vernskog


Kilde	Fylkesmannsembetene	Versjon	18.06.2020
-------	---------------------	---------	------------



Om datasettet

Vernskog er skog som tjener som vern for annen skog eller gir vern mot naturskader. Det samme gjelder områder opp mot fjellet eller ut mot havet der skogen er sårbar og kan bli ødelagt ved feil skogbehandling (ref. § 12 Vernskog i Skogbrukslova). Norsk institutt for skog og landskap forvalter og distribuerer data.

Tegnforklaring

Vernskog
 Vernskog mot nord

Oversiktskart for eiendom 5544 - 64/3/1/



Det tas forbehold om riktigheten eller fullstendigheten av opplysningene i dette dokumentet. Det kan ikke rettes krav som følge av at disse opplysningene benyttes som grunnlag for beslutninger.

Eiendomsdata (Festegrunn)

Bruksnavn	SOLBAKKEN	Beregnet areal	6387.8
Etablert dato	28.03.1953	Historisk oppgitt areal	0
Oppdatert dato	27.02.2024	Historisk arealkilde	Registreringsbrev (2)
Skyld	0	Antall teiger	1
Arealmerknader			

- Tinglyst Del i samla fast eiendom Grunnforurensning Avtale/Vedtak om gr.ervert
 Bestående Under sammenslåing Kulturminne
 Klage er anmerket Ikke fullført oppmålingsforr. Frist fullføring:
 Har fester Jordskifte er krevd Mangel ved matrikkelføringskrav Frist retting:

Forretninger

Brukstillfelle Forretningstype	Forr.dato M.før.dato	Kom. saksref. Annen ref.	Tingl.status Endr.dato	Involverte Berørte
Omnummerering	01.01.2024		Tinglyst	64/3, 64/3/1
Omnummerering	01.01.2024		01.01.2024	
Omnummerering	01.01.2020		Tinglyst	64/3, 64/3/1
Omnummerering	01.01.2020		01.01.2020	
Kvalitetsheving for eksist. eiendom	27.02.2019	2019		
Annen forretningstype	27.02.2019			63/1, 64/1, 64/2, 64/3/1, 64/4, 64/5, 64/6, 64/8, 64/9, 64/15

Teiger (Koordinatsystem: EUREF89 UTM Sone 33)

Type teig	X	Y	H	H.teig	Ber. areal	Arealmerknad
Eiendomsteig	7766980.5	740740.41	0	Ja	6387.8	

Tinglyste eierforhold

Navn ID	Rolle Andel	Adresse Poststed	Status Kategori
DYRNES HENNY MARIE F230534*****	Fester (F) 1/1		Død (D)
DYRNES HENNY MARIE F230534*****	Hjemmelshaver (H) 1/1		Død (D)

Kulturminne

Lokalitetsnr	9460	Vernetype	Automatisk fredet
Kulturminneart	Bosetning-aktivitetsområde	Kategori	Arkeologisk lokalitet
Ført dato	16.01.2010	Url	
Oppdatert dato	25.10.2015	Tilkn. eiendommer	64/3/1, 64/15

Adresse

Vegadresse: Oksfjordveien 303

Adressetilleggsnavn:

Poststed	9158 STORSLETT	Kirkesogn	11040401 Nordreisa
Grunnkrets	305 Oksfjordhamn	Tettsted	
Valgkrets	7 Oksfjord		

Bygg

Nr	Bygningsnr	Lnr	Type	Bygningsstatus	Dato
1	192218756		Enebolig (111)	Tatt i bruk (TB)	

1: Bygning 192218756: Enebolig (111), Tatt i bruk

Bygningsdata

Næringsgruppe	Bolig (X)	BRA Bolig	
Sefrakminne	Nei	BRA Annet	
Kulturminne	Nei	BRA Totalt	
Opprinnelseskode	Massivregistrering	BTA Bolig	
Har heis	Nei	BTA Annet	
Vannforsyning		BTA Totalt	
Avløp		Bebygd areal	
Energikilder		Ufullstendig areal	Ja
Oppvarmingstyper		Antall boenheter	1

Bygningsstatushistorikk

Bygningsstatus	Dato	Reg.dato
Tatt i bruk		25.03.2008

Bruksenheter

Type	Adresse	Br.enhet	Eiendom	BRA	Rom	Bad	WC	Kjøkkentilgang
Bolig	Oksfjordveien 303	H0101	64/3/1	0	0	0	0	

Etasjer

Etasje	Ant. boenh.	BRA Bolig	BRA Annet	Sum BRA	BTA Bolig	BTA Annet	Sum BTA
H01	1	0	0	0	0	0	0



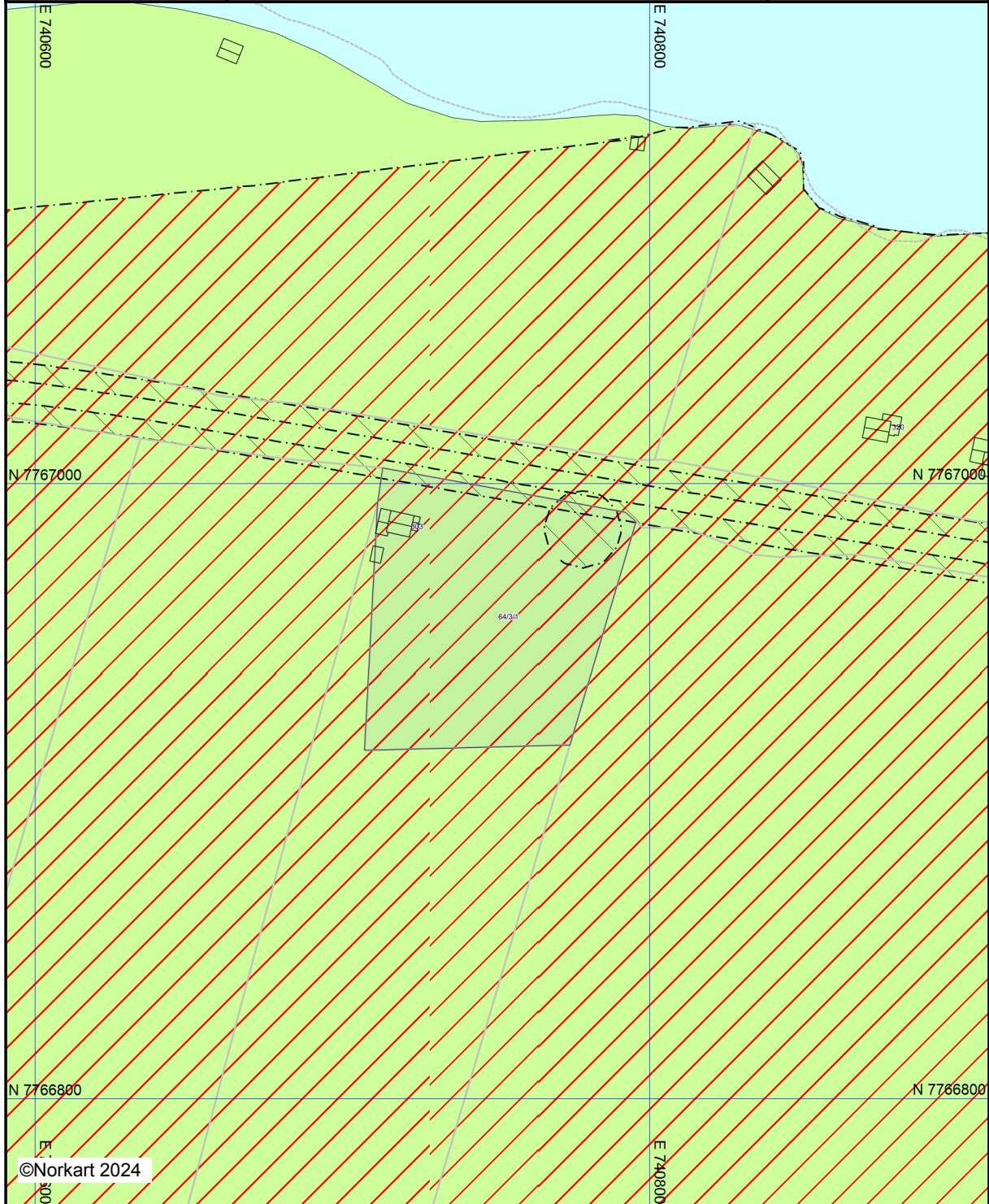
Nordreisa kommune

Kommuneplankart

Eiendom: 64/3/1
Adresse: Oksfjordveien 303
Utskriftsdato: 19.07.2024
Målestokk: 1:2000




UTM-33



Kartet er produsert fra kommunens beste digitale kartbaser for området og inneholder viktige opplysninger om eiendommen og området omkring. Presentasjonen av informasjon er i samsvar med nasjonal standard.
Kartet kan inneholde feil, mangler eller avvik i forhold til kravene i oppgitt standard.
Kartet kan ikke benyttes til andre formål enn det formålet det er utlevert til uten samtykke fra kommunen jf. lov om åndsverk.


Tegnforklaring

Kommuneplan-Landbruk-,natur- og friluftsf
 LNFR-areal - nåværende


Kommuneplan-Bruk og vern av sjø og vass
 Bruk og vern av sjø og vassdrag med tilhøren

Kommuneplan-Hensynsoner (PBL2008 §11-:

 Faresone - Ras- og skredfare

 Sikringsone - Andre sikringssoner

Kommuneplan-Linje- og punktsymboler(PBL

 Faresone grense

 Sikringsonegrense

Felles for kommuneplan PBL 1985 og 2008

 Planområde

 Grense for arealformål



Nordreisa kommune

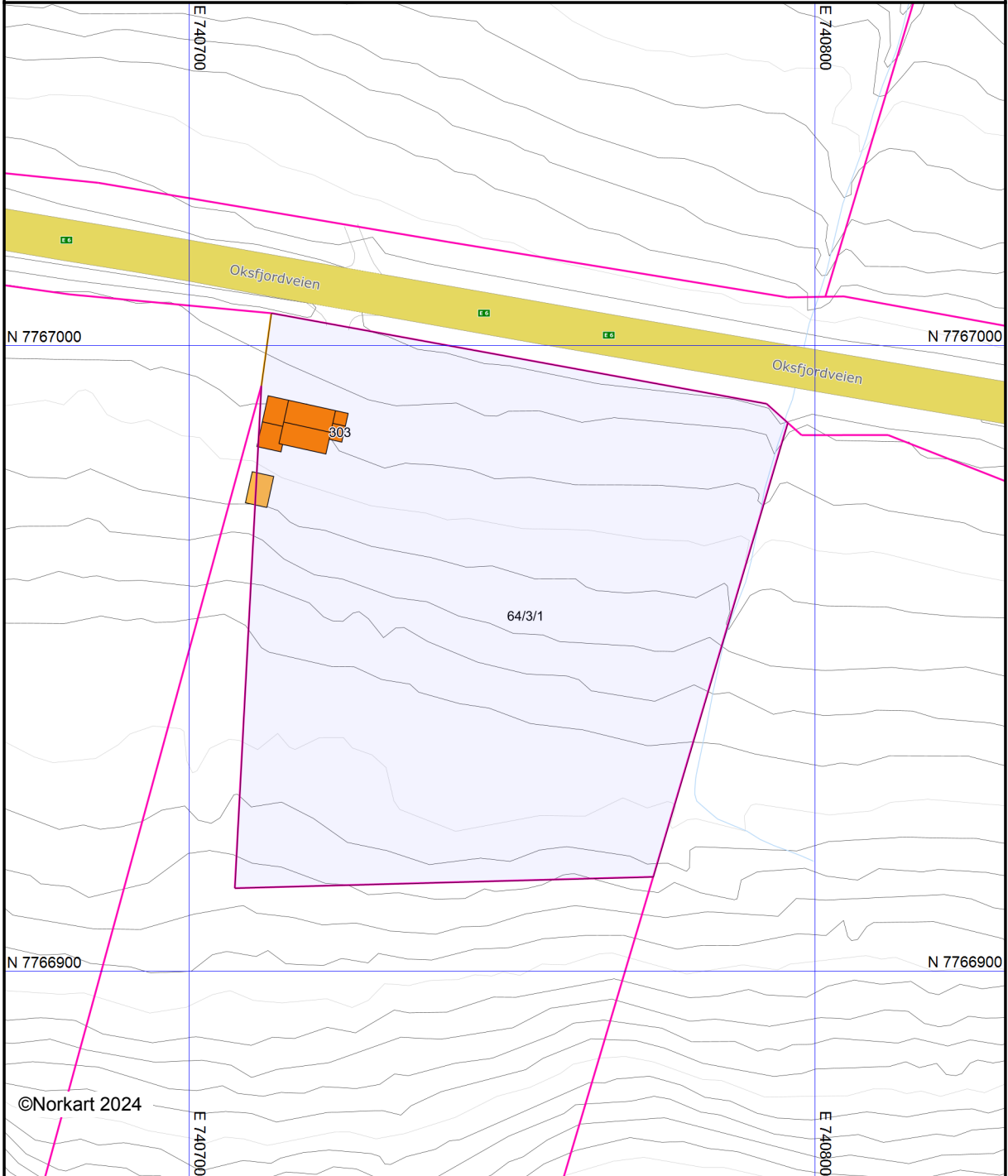
Grunnkart

Eiendom: 64/3/1
Adresse: Oksfjordveien 303
Dato: 19.07.2024
Målestokk: 1:1000



UTM-33

Eiendomsgr. nøyaktig <= 10 cm	Eiendomsgr. mindre nøyaktig >200<=500 cm	Eiendomsgr. omtvistet	Hjelpelinje vannkant
Eiendomsgr. middels nøyaktig >10<=30 cm	Eiendomsgr. lite nøyaktig >=500 cm	Hjelpelinje veikant	Hjelpelinje fiktiv
Eiendomsgr. mindre nøyaktig >30<=200 cm	Eiendomsgr. uviss nøyaktighet	Hjelpelinje punktbeste	



©Norkart 2024

Det tas forbehold om at det kan forekomme feil, mangler eller avvik i kartet. Spesielt gjelder dette usikre eiendomsgrenser. Dette kartet kan ikke brukes som erstatning for situasjonskart i byggesaker.



Nordreisa kommune

Adresse: Postboks 174, 9156 Storslett

Telefon: 77 58 80 50

Utskriftsdato: 19.07.2024

Kommunale gebyrer 2024

EM §6-7 Oppdragstakerens undersøkelses- og opplysningsplikt

Kilde: Nordreisa kommune

Kommunenr.	5544	Gårdsnr.	64	Bruksnr.	3	Festenr.	1	Seksjonsnr.	
Adresse	Oksfjordveien 303, 9158 STORSLETT								

Kommunale gebyrer fakturert på eiendommen i 2023

Kommunale gebyrer er en kombinasjon av forskudd, abonnement og enkeltgebyrer fakturert etter levert tjeneste. Vi kjenner ikke samlet gebyr for en eiendom for et år før året er omme. Denne rapporten sammenstiller dette for fjoråret, med summer fordelt per fagområde. Tjenestene vil normalt ha en prisøkning hvert år, samt at forbruk på ulike tjenester kan variere fra år til år.

Gebyr	Fakturert beløp i 2023
Feiing	746,00 kr
Sum	746,00 kr

Prognose kommunale gebyrer fakturert på eiendommen inneværende år

Vare	Grunnlag	Enhetspris	Andel	Korreksjon	Årsprognose	Fakt. hittil i år
Vannavgift	69 M2	24,90 kr	1/1	0 %	1 718,10 kr	0,00 kr
Feie/tilsynsavgift	1 Årlig	735,00 kr	1/1	0 %	735,00 kr	367,50 kr
Fast Avg. Vann	1 Årlig	4 879,00 kr	1/1	0 %	4 879,00 kr	0,00 kr
				Sum	7 332,10 kr	367,50 kr

Løpende gebyr brukes for å fordele en årlig kostnad på flere innbetalinger.

Eiendomsskatt er unntatt mva. Andre beløp er inkl. mva.

FORBEHOLD VED UTLIVERING AV INFORMASJON I FORBINDELSE MED EIENDOMSFORSØRSLER:

Det tas forbehold om riktigheten eller fullstendigheten av opplysningene i dette dokumentet. Det kan ikke rettes krav som følge av at disse opplysningene benyttes som grunnlag for beslutninger.

Kommunalforvaltningen

FERDIGATTEST

for arbeid etter § 93 i bygningsloven av 18.6.65.

Jfr. § 99 nr. 1.

Byggeplass (adresse)		Matr.nr.	G.nr.	B.nr.	Parsell nr.
Dyrnes, Oksfjordhamn					
Arbeidets art	Byggets art	Søknadens dato	Bygningsrådets eller bygningssjefens vedtak		
Tilbygg	Bolig	dato	sak		
Byggherrens navn		Adresse		Telefon	
Johan Dyrnes		9089 Oksfjordhamn			
Anmelderens navn		Adresse		Telefon	
Ansvarehavendes navn		Adresse		Telefon	
Peder Johnsen, Straumfjord		"			

Arbeidet er besikttet i samsvar med bygningslovens § 99.

Det er ikke funnet forhold som er i strid med vilkårene for byggetillatelsen og gjeldende bestemmelser i bygningslovgivningen.

Storslett den 2/12-75

Gunnar Olsen
for bygningssjefen

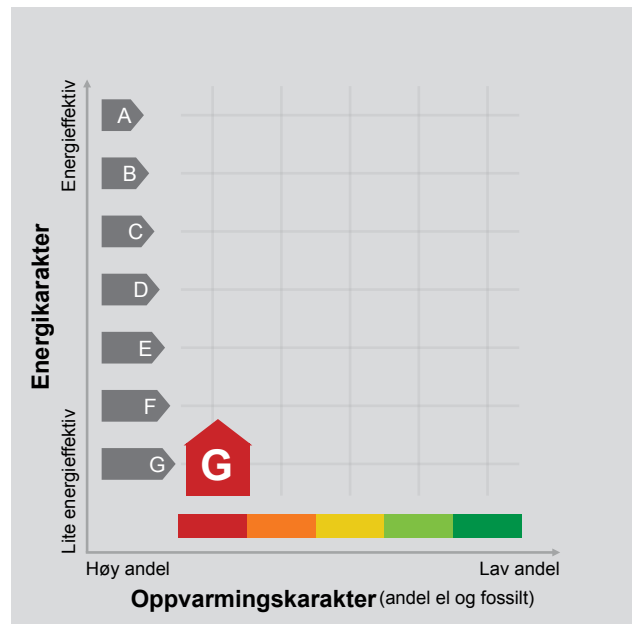
Sendes:

- byggherren
- anmelderen
- ansvarshavende
- byggeløyvemyndighet
-
-

Uten særskilt godkjenning må bygningen eller del av den ikke tas i bruk til annet formål enn forutsatt i byggetillatelsen, jfr. § 93.

ENERGIATTEST

Adresse	Oksfjordveien 303
Postnummer	9158
Sted	STORSLETT
Kommunenavn	Nordreisa
Gårdsnummer	64
Bruksnummer	3
Seksjonsnummer	—
Andelsnummer	—
Festenummer	1
Bygningsnummer	192218756
Bruksenhetsnummer	H0101
Merkenummer	Energiattest-2024-17343
Dato	29.08.2024



Energimerket angir boligens energistandard. Energimerket består av en energikarakter og en oppvarmingskarakter, se i figuren. Energimerket symboliseres med et hus, hvor fargen viser oppvarmingskarakter, og bokstaven viser energikarakter.

Energikarakteren angir hvor energieffektiv boligen er, inkludert oppvarmingsanlegget. Energikarakteren er beregnet ut fra den typiske energibruken for boligtypen. Beregningene er gjort ut fra normal bruk ved et gjennomsnittlig klima. Det er boligens energimessige standard og ikke bruken som bestemmer energikarakteren. A betyr at boligen er energieffektiv, mens G betyr at

boligen er lite energieffektiv. En bolig bygget etter byggeforskriftene vedtatt i 2010 vil normalt få C.

Oppvarmingskarakteren forteller hvor stor andel av oppvarmingsbehovet (romoppvarming og varmtvann) som dekkes av elektrisitet, olje eller gass. Grønn farge betyr lav andel el, olje og gass, mens rød farge betyr høy andel el, olje og gass. Oppvarmingskarakteren skal stimulere til økt bruk av varmepumper, solenergi, biobrensel og fjernvarme.

Om bakgrunnen for beregningene, se www.energimerking.no.

Målt energibruk

Brukeren har valgt å ikke oppgi målt energibruk.

Hvordan boligen benyttes har betydning for energibehovet

Energi behovet påvirkes av hvordan man benytter boligen, og kan forklare avvik mellom beregnet og målt energibruk. Gode energivaner bidrar til at energibehovet reduseres. Energi behovet kan også bli lavere enn normalt dersom:

- deler av boligen ikke er i bruk,
- færre personer enn det som regnes som normalt bruker boligen, eller
- den ikke brukes hele året.

Gode energivaner

Ved å følge enkle tips kan du redusere ditt energi behov, men dette vil ikke påvirke boligens energi merke.

Energi merkingen kan kun endres gjennom fysiske endringer på boligen.

Tips 1: Følg med på energi bruken i boligen

Tips 2: Luft kort og effektivt

Tips 3: Redusér innnetemperaturen

Tips 4: Bruk varmtvann fornuftig

Mulige forbedringer for boligens energi standard

Ut fra opplysningene som er oppgitt om boligen, anbefales følgende energi effektiviserende tiltak. Dette er tiltak som kan gi bygningen et bedre energi merke.

Noen av tiltakene kan i tillegg være svært lønnsomme. Tiltakene bør spesielt vurderes ved modernisering av bygningen eller utskifting av teknisk utstyr.

Tiltaksliste (For full beskrivelse av tiltakene, se Tiltaksliste - vedlegg 1)

- Randsoneisolering av etasjeskillere
- Etterisolering av yttervegg

Det tas forbehold om at tiltakene er foreslått ut fra de opplysninger som er gitt om boligen. Fagfolk bør derfor kontaktes for å vurdere tiltakene nærmere. Eventuell gjennomføring av tiltak må skje i samsvar

- Termografering og tetthetsprøving
- Velg hvitevarer med lavt forbruk

med gjeldende lovverk, og det må tas hensyn til krav til godt inn klima og forebygging av fuktskader og andre byggskader.

Boligdata som er grunnlag for energimerket

Energimerket og andre data i denne attesten er beregnet ut fra opplysninger som er gitt av boligeier da attesten ble registrert. Nedenfor er en oversikt over oppgitte opplysninger, som boligeier er ansvarlig for.

Der opplysninger ikke er oppgitt, brukes typiske standardverdier for den aktuelle bygningstypen. For mer informasjon om beregninger, se www.energimerking.no/beregninger.

Bygningskategori:	Småhus
Bygningstype:	Enebolig
Byggeår	1953
Bygningsmateriale:	Tre
BRA:	111
Ant. etg. med oppv. BRA:	2
Detaljert vegger:	Nei
Detaljert vindu:	Nei

Teknisk installasjon

Oppvarming: Elektrisk
Ved

Ventilasjon Naturlig ventilasjon

Om grunnlaget for energiattesten

Oppgitte opplysninger om boligen kan finnes ved å gå inn på www.energimerking.no, og logge inn via ID-porten/Altinn. På siden "Eiendommer" kan du søke opp bygninger og hente fram energiattester som er laget tidligere. For å se detaljer for en bolig hvor det er brukt detaljert registrering må du velge "Gjenbruk"

av aktuell attest under Offisielle energiattester i skjermbildet "Valgt eiendom". Boligeier er ansvarlig for at det blir brukt riktige opplysninger. Eventuelle gale opplysninger må derfor tas opp med selger eller utleier da dette kan ha betydning for prisfastsettelsen. Det kan når som helst lage en ny energiattest.

Om energimerkeordningen

Enova er ansvarlig for energimerkeordningen. Energimerket beregnes på grunnlag av oppgitte opplysninger om boligen. For informasjon som ikke er oppgitt, brukes typiske standardverdier for den aktuelle bygningstypen fra tidsperioden den ble bygd i. Beregningsmetodene for energikarakteren baserer seg på NS 3031 (www.energimerking.no/NS3031).

Spørsmål om energiattesten, energimerkeordningen eller gjennomføring av energieffektivisering og tilskuddsordninger kan rettes til Enova Svarer på tlf. 24 24 08 95 eller svarer@enova.no.

Plikten til energimerking er beskrevet i energimerkeforskriften (bygninger).

Nærmere opplysninger om energimerkeordningen kan du finne på www.energimerking.no.

For ytterligere råd og veiledning om effektiv energibruk, vennligst se www.enova.no/hjemme eller ring Enova svarer på tlf. **24 24 08 95**.

Tiltaksliste: Vedlegg til energiattesten

Bygningsmessige tiltak

Tiltak 1: Randsoneisolering av etasjeskillere

Kald trekk i randsonen av trebjelkelag kan utbedres ved å isolere bjelkelaget i randsonen. Utvendig kan man forsøke å tette vindsperra nederst på utsiden av veggen.

Tiltak 2: Etterisolering av yttervegg

Yttervegg etterisoleres. Metode avhenger av dagens løsning. For å sjekke vindtetting av yttervegg anbefales termografering og tetthetsprøving.

Tiltak 3: Termografering og tetthetsprøving

Bygningens lufttetthet kan måles ved hjelp av metode for tetthetsmåling av hele eller deler av bygget. Termografering kan også benyttes for å kartlegge varmetap og lekkasjepunkter. Metodene krever spesialutstyr og spesialkompetanse og må utføres av fagfolk.

Tiltak 4: Montering tetningslister

Luftlekkasjer mellom karm og ramme på vinduer og mellom karm og dørblad kan reduseres ved montering av tetningslister. Lister i silikon- eller EPDM-gummi gir beste resultat.

Brukertiltak

Tiltak 5: Velg hvitevarer med lavt forbruk

Når du skal kjøpe nye hvitevarer så velg et produkt med lavt strømforbruk. Produktene deles inn i energiklasser fra A til G, hvor A er det minst energikrevende. Mange produsenter tilbyr nå varer som går ekstra langt i å være energieffektive. A+ og det enda bedre A++ er merkinger som har kommet for å skille de gode fra de ekstra gode produktene.

Tiltak 6: Bruk varmtvann fornuftig

Bytt til sparedusj hvis du ikke har. For å finne ut om du bør bytte til sparedusj eller allerede har sparedusj kan du ta tiden på fylling av ei vaskebøtte; nye sparedusjer har et forbruk på kun 9 liter per minutt. Ta dusj i stedet for karbad. Skift pakning på dryppende kraner. Dersom varmtvannsberederen har nok kapasitet kan temperaturen i berederen reduseres til 70gr.

Tiltak 7: Følg med på energibruken i boligen

Gjør det til en vane å følge med energiforbruket. Les av måleren månedlig eller oftere for å være bevisst energibruken. Ca halvparten av boligens energibruk går til oppvarming.

Tiltak 8: Redusér innetemperaturen

Ha en moderat innetemperatur, for hver grad temperatursenkning reduseres oppvarmingsbehovet med 5 %. Mennesker er også varmekilder; jo flere gjester – desto større grunn til å dempe varmen. Ha lavere temperatur i rom som brukes sjelden eller bare deler av døgnet. Monter tetningslister rundt trekkfulle vinduer og dører (kan sjekkes ved bruk av myggspiral/røyk eller stearinlys). Sett ikke møbler foran varmeovner, det hindrer varmen i å sirkulere. Trekk for gardiner og persiener om kvelden, det reduserer varmetap gjennom vinduene.

Tiltak 9: Vask med fulle maskiner

Fyll opp vaske- og oppvaskmaskinen før bruk. De fleste maskiner bruker like mye energi enten de er fulle eller ikke.

Tiltak 10: Slå av lyset og bruk sparepærer

Slå av lys i rom som ikke er i bruk. Utnytt dagslyset. Bruk sparepærer, spesielt til utelys og rom som er kalde eller bare delvis oppvarmet.

Tiltak 11: Spar strøm på kjøkkenet

Ikke la vannet renne når du vasker opp eller skyller. Bruk kjeler med plan bunn som passer til platen, bruk lokk, kok ikke opp mer vann enn nødvendig og slå ned varmen når det har begynt å koke. Slå av kjøkkenventilatoren når det ikke lenger er behov. Bruk av microbølgeovn til mindre mengder mat er langt mer energisparende enn komfyren. Tin frossenmat i kjøleskapet. Kjøøl - og frys skal avrimes ved behov for å hindre unødvendig energibruk og for høy temperatur inne i skapet / boksen (nye kjølekap har ofte automatisk avriming). Fjern støv på kjøleribber og kompressor på baksiden. Slå av kaffetraker når kaffen er ferdig traktet og bruk termos. Oppvaskmaskinen har innebygde varmelementer for oppvarming av vann og skal kobles til kaldvannet, kobles den til varmtvannet øker energibruken med 20 - 40 % samtidig som enkelte vaske - og skylleprosesser foregår i feil temperatur.

Tiltak 12: Luft kort og effektivt

Ikke la vinduer stå på gløtt over lengre tid. Luft heller kort og effektivt, da får du raskt skifta luften i rommet og du unngår nedkjøling av gulv, tak og vegger.

Tiltak 13: Tiltak utendørs

Monter urbryter (koblingsur) på motorvarmeren slik at den ikke står på mer enn nødvendig. Skift til sparepærer. Sparepærer på 5, 7, 11, 15, og 20 W tilsvarer glødelamper på henholdsvis 25, 40, 60, 75 og 100 W, og de varer dessuten lenger, 8.000-15.000 timer mot 1.000-2.500 timer for glødelamper. Det kan monteres fotocelle på utebelysningen slik at det automatisk går av/på etter dagslyset/mørket. Eller det kan monteres bevegelsessensor slik at lyset kun går på ved bevegelse og slås av automatisk etter forhåndsinnstilt tid. For snøsmelteanlegg som kun er manuelt styrt av/på eller ift. lufttemperatur kan det installeres automatikk slik at snøsmelteanlegget både er temperatur- og nedbørsstyrt dvs. når det registreres nedbør og kulde samtidig.

Tiltak 14: Slå el.apparater helt av

Elektriske apparater som har stand-by modus trekker strøm selv når de ikke er i bruk, og må derfor slås helt av.

Tiltak utendørs

Tiltak 15: Termostat- og nedbørsstyring av snøsmelteanlegg

Snøsmelteanlegget er kun manuelt styrt, eller styres kun etter lufttemperatur. Det installeres automatikk slik at snøsmelteanlegget både er temperatur- og nedbørsstyrt. Det kan være i form av en temperatur- og snøføler i bakken, med temperatur - og fuktføler i luften. Snøsmelteanlegget aktiveres kun ved behov dvs. når det registreres nedbør og kulde samtidig.

Tiltak 16: Montere urbryter på motorvarmer

Det monteres urbryter (koblingsur) på motorvarmeren slik at den ikke står på mer enn nødvendig.

Tiltak 17: Montere automatikk på utebelysning

Det kan monteres fotocelle på utebelysningen slik at det automatisk går av/på etter dagslyset/mørket. Eller det kan monteres bevegelsessensor slik at lyset kun går på ved bevegelse og slås av automatisk etter forhåndsinnstilt tid.

Tiltak 18: Skifte til sparepærer på utebelysning

Sparepærer på 5, 7, 11, 15, og 20 W tilsvarer glødelamper på henholdsvis 25, 40, 60, 75 og 100 W. Sparepærer gir like mye lys som vanlige glødelamper, men bruker bare rundt 20% av energien. De varer dessuten lenger, 8.000-15.000 timer mot 1.000 - 2.500 timer for glødelamper.

Tiltak på elektriske anlegg

Tiltak 19: Temperatur- og tidsstyring av panelovner

Evt. eldre elektriske varmeovner uten termostat skiftes ut med nye termostatregulerte ovner med tidsstyring, eller det ettermonteres termostat / spareplugg på eksisterende ovn. Dersom mange ovner skiftes ut bør det vurderes et system hvor temperatur og tidsinnstillinger i ulike rom i boligen styres fra en sentral enhet.

Dette skjema vil være en del av salgsoppgaven

Meglerfirma	Advanti & Partners Alta AS	Oppdragsnr.	89240201
Adresse	Oksfjordveien 303		
Postnr.	9158	Sted	STORSLETT
Er det dødsbo?	<input type="checkbox"/> Nei <input checked="" type="checkbox"/> Ja	Avdødes navn	Henny Marie Dyrnes
Salg ved fullmakt?	<input type="checkbox"/> Nei <input checked="" type="checkbox"/> Ja	Navn hjemmelshaver	Henny Marie Dyrnes
Hvilket år kjøpte avdøde boligen?	1955	Hvor lenge har du bodd i boligen?	0
		Har du bodd i boligen siste 12 mnd?	<input checked="" type="checkbox"/> Nei <input type="checkbox"/> Ja
I hvilket selskap har du (evt. sameiet/brl/aksjelaget) tegnet bygningsforsikring?		Polise/avtalenr	
Selger 1 Fornavn	Nils	Etternavn	Dyrnes
Selger 2 Fornavn	Finn Arnold	Etternavn	Dyrnes
Selger 3 Fornavn	Torill Hennie	Etternavn	Dyrnes
Selger 4 Fornavn	John Harry	Etternavn	Dyrnes

SPØRSMÅL FOR ALLE TYPER

EIENDOMMER

(spørsmål som besvares med «Ja», skal beskrives nærmere i feltet

«Kommentar»)

1. Kjenner du til om det er/har vært feil ved våtrommene, f. eks. sprekker, lekkasje, råte, lukt eller soppskader?

Nei Ja Vet ikke

Kommentar

2. Kjenner du til om det er utført arbeid på bad/våtrom? Hvis nei, gå til punkt 3.

Nei Ja, kun faglært Ja, både av faglært og ufaglært / egeninnsats Ja, kun av ufaglært / egeninnsats Vet ikke

Firmanavn

Nord Troms Rør

Redegjør for hva som ble gjort av hvem og når:

Legge nye rør til WC, servant og klargjort for dusjkabinett. Lagt rør til vaskemaskin. Montere ny Dusjkabinett siden det gamle ikke lot seg remontere. Trykktest. Samt avløp. se vedlegg

2.1 Ble tettesjikt/membran/sluk oppgradert/fornyet?

Nei Ja Vet ikke

Firmanavn

Redegjør for hva som ble gjort av hvem og når:

2.2 Foreligger det dokumentasjon på arbeidene?

Nei Ja Vet ikke

Kommentar

Vedlegg fra Gjensidige, Recover og Nord Troms rør

2.3 Er arbeidet byggemeldt?

Nei Ja Vet ikke

Kommentar

3. Kjenner du til om det er/har vært feil på vann/avløp, herunder rørbrudd, tilbakeslag, tett sluk eller lignende?

Nei Ja Vet ikke

Kommentar

Se pk. 2

4. Kjenner du til om det er/har vært utført arbeid/kontroll på vann/avløp?

Nei Ja, kun faglært Ja, både av faglært og ufaglært / egeninnsats Ja, kun av ufaglært / egeninnsats Vet ikke

Firmanavn

Nord Troms Rør

Redegjør for hva som ble gjort av hvem og når:

Legge nye rør til WC, servant og klargjort for dusjkabinett. Lagt rør til vaskemaskin. Montere ny Dusjkabinett siden det gamle ikke lot seg reparere. Trykktest. Samt avløp. se vedlegg

5. Kjenner du til om det er/har vært problemer med drenering, fuktinnsig, øvrig fukt eller fuktmerker i underetasje/kjeller?

Nei Ja Vet ikke Kommentar

6. Kjenner du til om det er/har vært problemer med ildsted/skorstein/pipe, f. eks dårlig trekk, sprekker, pålegg etter tilsyn, fyringsforbud eller lignende?

Nei Ja Vet ikke Kommentar

7. Kjenner du til om det er/har vært skjevheter/setningsskader, f. eks. riss/sprekker i mur, skjeve gulv eller lignende?

Nei Ja Vet ikke Kommentar

8. Kjenner du til om det er/har vært sopp/råteskader i boligen?

Nei Ja Vet ikke Kommentar

9. Kjenner du til om det er/har vært insekter/skadedyr i boligen som f.eks. rotter, mus, maur eller lignende?

Nei Ja Vet ikke Kommentar

10. Kjenner du til om det er/har vært skjeggkre i boligen?

Nei Ja Vet ikke Kommentar

11. Kjenner du til om det er/har vært utettheter i terrasse/garasje/tak/fasade?

Nei Ja Vet ikke Kommentar

For ca. 20-25 år siden var det en lekkasje i stuen mellom den gamle bygningen og påbygget. Lekkasjen ble lokalisert til å komme fra 2. etasje ved vinduet. Vinduet, inkludert utvendig vannbrett, ble byttet den gangen. Ingen lekkasje er registrert siden.

12. Kjenner du til om det har vært utført arbeider på terrasse/garasje/tak/fasade?

Nei Ja, kun faglært Ja, både av faglært og ufaglært / egeninnsats Ja, kun av ufaglært / egeninnsats Vet ikke

Firmanavn

Redegjør for hva som ble gjort av hvem og når:

13. Kjenner du til om det er/har vært utført arbeider på el-anlegget eller andre installasjoner (f.eks. oljetank, sentralfyr, ventilasjon)? Hvis nei, gå til punkt 14.

Nei Ja, kun faglært Ja, både av faglært og ufaglært / egeninnsats Ja, kun av ufaglært / egeninnsats Vet ikke

Firmanavn

Redegjør for hva som ble gjort av hvem og når:

13.1 Foreligger det samsvarserklæring for hele eller deler av det elektriske anlegget (i henhold til forskrift om lavspenningsanlegg)?

Nei Ja Vet ikke Kommentar

14. Kjenner du til om det er utført kontroll av el-anlegget og/eller andre installasjoner (f.eks. oljetank, sentralfyr, ventilasjon)?

Nei Ja Vet ikke Kommentar

15. Har du ladeanlegg/ladeboks for el-bil i dag?

Nei Ja Vet ikke Kommentar

16. Kjenner du til om ufaglærte har utført arbeider som normalt bør utføres av faglærte personer utover det som er nevnt tidligere (f.eks. på drenering, murerarbeid, tømmerarbeid etc.)?

Nei Ja Vet ikke Kommentar

17. Kjenner du til om det er nedgravd oljetank på eiendommen? Hvis nei, gå til punkt 18.

Nei Ja Vet ikke

17.1 Har kommunen gitt dispensasjon til at den nedgravde oljetanken kan bli liggende, f. eks. ved at den nedgravde oljetanken tømmes, saneres eller fylles igjen med masser?

Nei Ja Vet ikke Kommentar

Det eksisterer en nedgravd parafintank like ovenfor huset

18. Kjenner du til forslag til- eller vedtatte reguleringsplaner, andre planer, nabovarsel, eller offentlige vedtak som kan medføre endringer i bruken av eiendommen eller eiendommens omgivelser?

Nei Ja Vet ikke Kommentar

19. Kjenner du til om det foreligger påbud/heftelser/krav/manglende tillatelser vedrørende eiendommen?

Nei Ja Vet ikke Kommentar

20. Selges eiendommen med utleiedel, leilighet eller hybel eller lignende?

Nei Ja Vet ikke

20.1 Hvis ja, er rommene som benyttes til ovennevnte godkjent til beboelse (rom til varig opphold) av bygningsmyndighetene?

Nei Ja Vet ikke Kommentar

21. Kjenner du til om det er innredet/bruksendret/bygget ut kjeller eller loft eller andre deler av boligen? Hvis nei, gå til punkt 22.

Nei Ja Vet ikke Kommentar

21.1 Er innredningen/utbyggingen godkjent hos bygningsmyndighetene?

Nei Ja Vet ikke Kommentar

22. Kjenner du til manglende brukstillatelse eller ferdigattest?

Nei Ja Vet ikke Kommentar

23. Kjenner du til om det er foretatt radonmåling?

Nei Ja Vet ikke Kommentar

24. Kjenner du til om det foreligger skaderapporter, tilstandsvurderinger, boligsalgsrapporter eller målinger?

Nei Ja Vet ikke Kommentar

25. Kjenner du til andre forhold av betydning som kan være relevant for kjøper å vite om (f.eks. rasfare, tinglyste forhold eller private avtaler)?

Nei Ja Vet ikke Kommentar

For eiendommen eksisterer det en festekontrakt fra 1953 og et skjøte for eiendommen fra 1966, hvor begge er signert av den tidligere grunneieren og eierens avdøde far.

SPØRSMÅL FOR LEILIGHETER I SAMEIER/BORETTSLAG/BOLIGAKSJESELSKAP:

26. Kjenner du til om sameie/laget/selskapet er involvert i tvister av noe slag?

Nei Ja Vet ikke Kommentar

27. Kjenner du til vedtak/forslag til vedtak om forhold vedrørende eiendommen som kan medføre økte felleskostnader/økt fellesgjeld?

Nei Ja Vet ikke Kommentar

28. Kjenner du til om det er/har vært sopp/råteskader/insekter/skadedyr i sameiet/laget/selskapet som f.eks. rotter, mus, maur eller lignende?

Nei Ja Vet ikke Kommentar

29. Kjenner du til om det er/har vært skjeggkre i sameiet/laget/selskapet (i fellesareal eller i andre boliger)?

Nei Ja Vet ikke Kommentar

TILLEGGSKOMMENTAR

Selger har ikke bebodd eiendommen og har derfor ikke spesifikk kunnskap om den. Det kan i denne sammenheng eksistere feil og skader på eiendommen som ikke er spesifikt opplyst. Kjøper oppfordres derfor til å foreta en særlig grundig besiktigelse, gjerne med bistand av teknisk sakkyndig.

Jeg bekrefter at opplysninger er gitt etter beste skjønn. Jeg er kjent med at dersom jeg har gitt ufullstendige, uriktige eller misvisende opplysninger om eiendommen, vil selskapet kunne søke hel eller delvis regress for sine utbetalinger eller redusere sitt ansvar helt eller delvis, jfr. Vilkår for boligselgerforsikring punkt 9.1 og forsikringsavtaleloven kapittel 4.

Jeg er orientert om at mitt mulige ansvar som selger etter avhendingsloven, eventuelt etter kjøpsloven (aksjeboliger), og om Anticimex Forsikrings boligselgerforsikringstilbud. Jeg er klar over at avtale om tegning av forsikring er bindende fra signering av egenerklæringsskjema. Premietilbudet som er gitt av megler er bindende for Anticimex Forsikring i 6 måneder fra oppdragsinngåelse med megler. Etter dette vil premien og forsikringsvilkårene kunne justeres.

Når premietilbudet ikke lenger er bindende for forsikringsselskapet, må egenerklæringsskjemaet signeres på nytt og eventuelle endringer påføres. Det vil da være forsikringspremien og forsikringsvilkårene på ny signeringsdato som legges til grunn.

Det kan ikke tegnes boligselgerforsikring ved salg av boligeiendom i følgende tilfeller:

- mellom ektefeller eller slektninger i rett oppstigende eller nedstigende linje, søsken, eller
- mellom personer som bor eller har bodd på boligeiendommen og/eller
- når salget skjer som ledd i sikredes næringsvirksomhet/er en næringseiendom
- etter at boligeiendommen er lagt ut for salg.
- Dersom det ikke foreligger risikovurdering (tilstandsrapport) for boligeiendommen som tilfredsstillter kravene i forskrift til avhendingslova FOR-2021-06-08-1850

Forsikringsselskapet kan ved skriftlig samtykke likevel akseptere tegning av forsikring også i ovennevnte tilfeller. Dersom selskapet ikke har gitt skriftlig samtykke, kan erstatningen bortfalle.

Ved oppgjørsoppdrag trer forsikringen i kraft når kontrakten er signert av begge parter, begrenset til siste 12 måneder før overtakelse.

For øvrig oppfordrer selger potensielle kjøpere til å undersøke eiendommen grundig, jf. avhendingsloven § 3-10 og kjøpslovens § 20 (aksjeboliger).

Ved signering av nærværende skjema aksepteres at Buysure AS, Visma Real Estate AS og Signicat AS ikke har ansvar for transaksjonen som tjenesten benyttes til, og ikke kan holdes ansvarlig for eventuelt tap av noen art som følge av brukerfeil, eventuelle feil ved Signicat AS og Visma Real Estate AS sine tjenester eller tredjepartsløsninger, herunder BankID.

Forsikringsvilkårene leser du i sin helhet på:

<https://buysure.no/Anticimex/vilkaar>

Les mer om boligselgerforsikringen og se prislister her:

buysure.no/boligselgerforsikring

Jeg ønsker å tegne boligselgerforsikring, og bekrefter å ha mottatt og lest forsikringsvilkårene og informasjonsbrosjyre til selger i forbindelse med tegning av boligselgerforsikring. Forsikringen trer i kraft på det tidspunkt det foreligger en budaksept mellom partene, begrenset til tolv måneder før overtakelse. Ved oppgjørsoppdrag trer forsikringen i kraft når kontrakten er signert av begge parter, begrenset til siste 12 måneder før overtakelse. Jeg bekrefter med dette at eiendommen ikke er en næringseiendom, at den ikke selges som ledd i næringsvirksomhet eller mellom ektefeller eller slektninger i rett oppstigende eller nedstigende linje, søsken, eller mellom personer som bor eller har bodd på boligeiendommen. Dersom forsikringen er tegnet i strid med ovenstående (se også forsikringsvilkårene punkt 9) kan Anticimex Forsikring søke hel eller delvis regress for sine utbetalinger og/eller redusere sitt ansvar helt eller delvis. Jeg er innforstått med at eiendomsmegleren ikke har fullmakt til å gjøre unntak fra ovennevnte begrensninger. Jeg er oppmerksom på at 9% av total forsikringskostnad er honorar til Buysure AS. Honoraret inngår i den totale premien du som kunde betaler, inkl. evt. administrasjonsgebyrer.

Jeg ønsker ikke å tegne boligselgerforsikring, men megler har tilbudt meg å tegne slik forsikring.

Jeg kan ikke tegne boligselgerforsikring iht. vilkår



Nordreisa kommune

Renovasjon og evt. septik blir utført og fakturert av Avfallsservice AS.



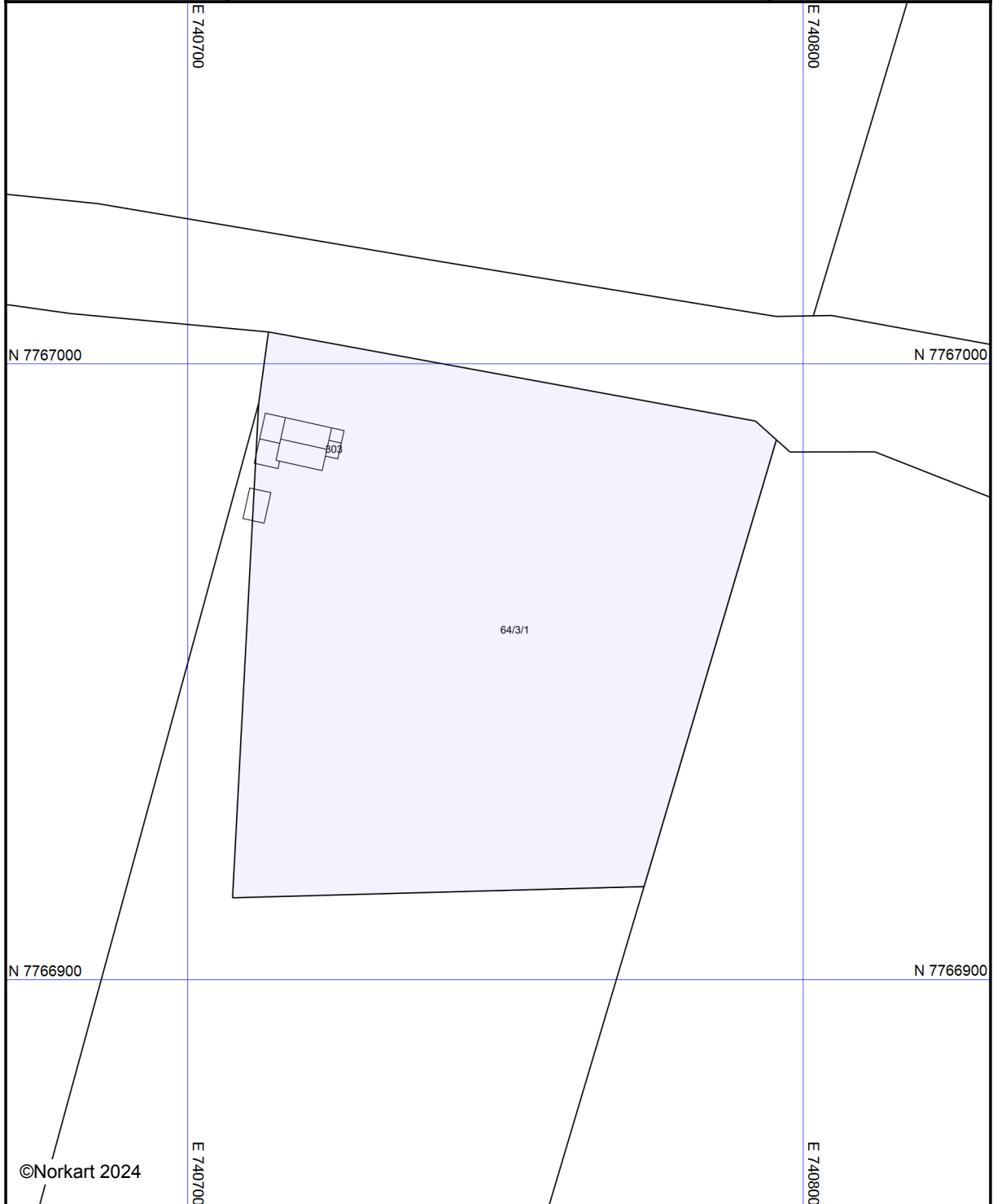
Nordreisa kommune

Reguleringsplankart

Eiendom: 64/3/1
Adresse: Oksfjordveien 303
Utskriftsdato: 19.07.2024
Målestokk: 1:1000



UTM-33



Kartet er produsert fra kommunens beste digitale kartbaser for området og inneholder viktige opplysninger om eiendommen og området omkring. Presentasjonen av informasjon er i samsvar med nasjonal standard. Kartet kan inneholde feil, mangler eller avvik i forhold til kravene i oppgitt standard. Kartet kan ikke benyttes til andre formål enn det formålet det er utlevert til uten samtykke fra kommunen jf. lov om åndsverk.

Tegnforklaring



Nordreisa kommune

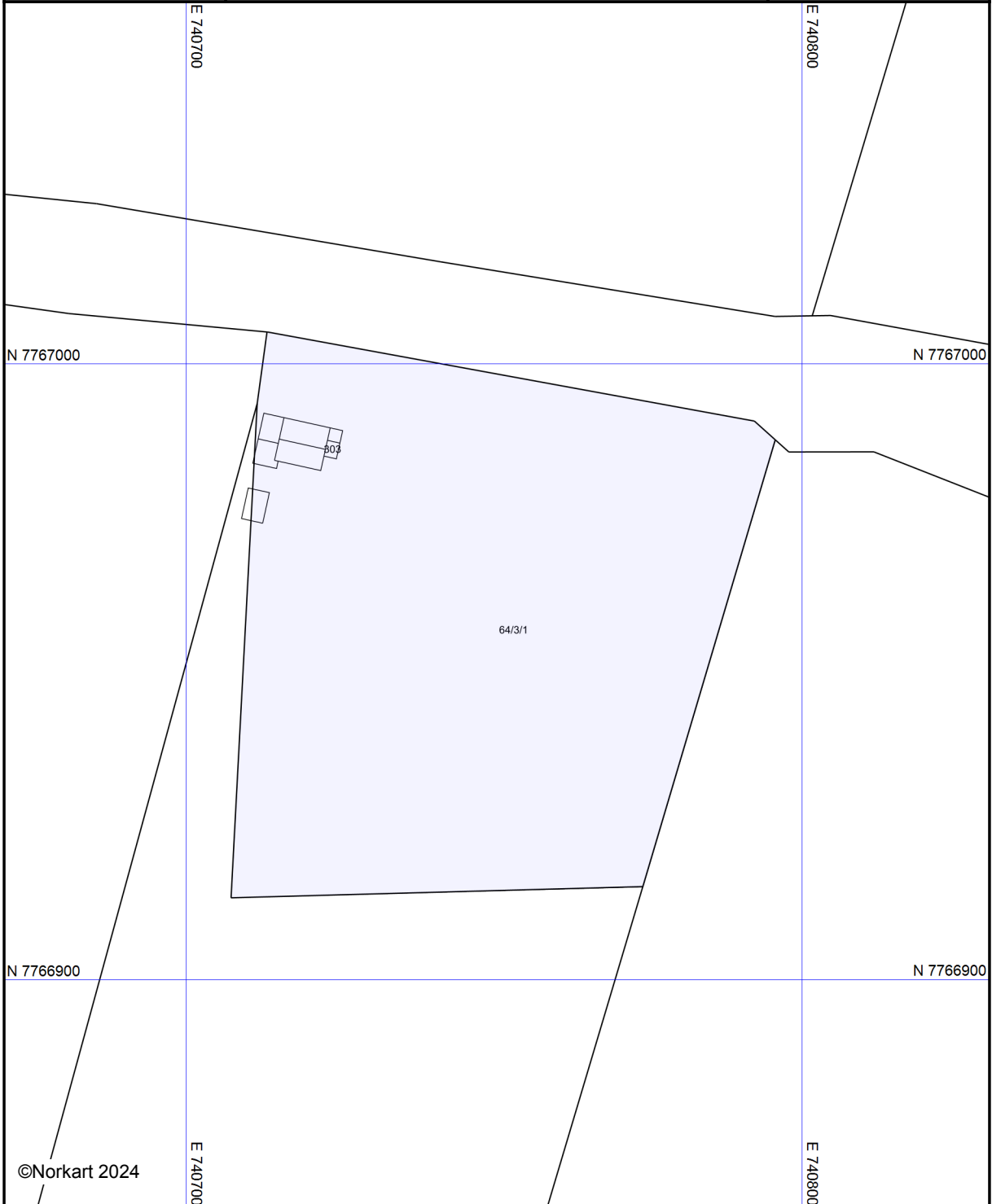
Reguleringsplanforslag

Eiendom: 64/3/1
Adresse: Oksfjordveien 303
Utskriftsdato: 19.07.2024
Målestokk: 1:1000

N



UTM-33



Kartet er produsert fra kommunens beste digitale kartbaser for området og inneholder viktige opplysninger om eiendommen og området omkring. Presentasjonen av informasjon er i samsvar med nasjonal standard.
Kartet kan inneholde feil, mangler eller avvik i forhold til kravene i oppgitt standard.
Kartet kan ikke benyttes til andre formål enn det formålet det er utlevert til uten samtykke fra kommunen jf. lov om åndsverk.

Tegnforklaring



Nordreisa kommune

Adresse: Postboks 174, 9156 Storslett

Telefon: 77 58 80 50

Utskriftsdato: 19.07.2024

Planopplysninger

EM §6-7 Oppdragstakerens undersøkelses- og opplysningsplikt

Kilde: Nordreisa kommune

Kommunenr.	5544	Gårdsnr.	64	Bruksnr.	3	Festenr.	1	Seksjonsnr.	
Adresse	Oksfjordveien 303, 9158 STORSLETT								

Opplysningene omfatter gjeldende planer og pågående planarbeid for eiendommen. Nærmere opplysninger om den enkelte plan med dokumenter, mindre endringer, etc finnes på internett, se lenker under. Oppgitte delarealer viser planinformasjon på eiendommen.

Det tas forbehold om riktigheten eller fullstendigheten av opplysningene i dette dokumentet. Det kan ikke rettes krav som følge av at disse opplysningene benyttes som grunnlag for beslutninger.

Plantyper med treff

- Kommuneplaner

Plantyper uten treff

- Kommuneplaner under arbeid
- Kommunedelplaner under arbeid
- Reguleringsplaner under bakken
- Reguleringsplaner under arbeid
- Reguleringsplaner under arbeid i nærheten
- Bebyggelsesplaner over bakken
- Midlertidige forbud
- Kommunedelplaner
- Reguleringsplaner
- Reguleringsplaner over bakken
- Reguleringsplaner bunn
- Bebyggelsesplaner
- Bebyggelsesplaner under bakken

Kommuneplaner

Besøk kommunens hjemmeside for mer informasjon.

Id	19422007KPA		
Navn	Kommuneplanens arealdel for Nordreisa kommune		
Plantype	Kommuneplanens arealdel		
Status	Endelig vedtatt arealplan		
Ikrafttredelse	20.03.2014		
Delarealer	Delareal	419 m ²	
	KPHensynsonenavn	H190	
	KPSikring	Andre sikringssoner	
	Delareal	6 388 m ²	
	Arealbruk	LNRF areal for nødvendige tiltak for landbruk og reindrift og gårdstilknyttet næringsvirksomhet basert på gårdens ressursgrunnlag,Nåværende	
	Områdenavn	L 1	
	Delareal	256 m ²	
	KPHensynsonenavn	H190_4	
	KPSikring	Andre sikringssoner	

Delareal 6 388 m²
KPHensynsonenavn H310
KPFare Ras- og skredfare

Oksfjordveien 303

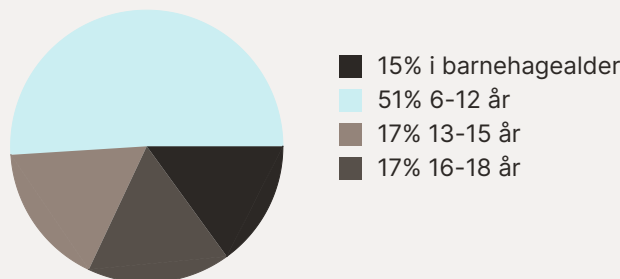
Offentlig transport

🚏 Dyrnes Linje 150, 488	2 min 🚶 0.1 km
✈️ Sørkjosen lufthavn	24 min 🚶
✈️ Alta lufthavn	2 t 8 min 🚶

Skoler

Straumfjordnes skole (1-10 kl.) 88 elever, 9 klasser	7 min 🚶 7.3 km
Nord-Troms vgs - avd. Nordreisa 310 elever, 21 klasser	21 min 🚶 23.6 km
Nord-Troms vgs - avd. Skjervøy 175 elever	1 t 3 min 🚶 67.3 km

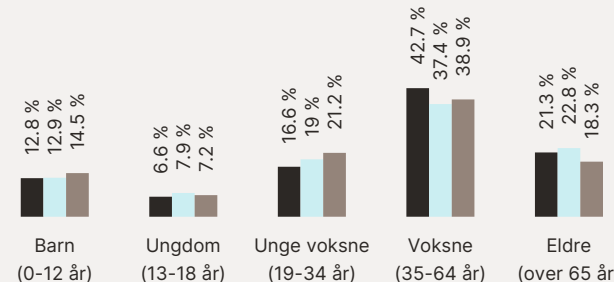
Aldersfordeling barn (0-18 år)



Sivilstand

		Norge
Gift	38%	33%
Ikke gift	46%	54%
Separert	11%	9%
Enke/Enkemann	6%	4%

Aldersfordeling



Område	Personer	Husholdninger
■ Grunnkrets: Oksfjordhamn	212	112
■ Kommune: Nordreisa	4 746	2 483
■ Norge	5 425 412	2 654 586

Barnehager

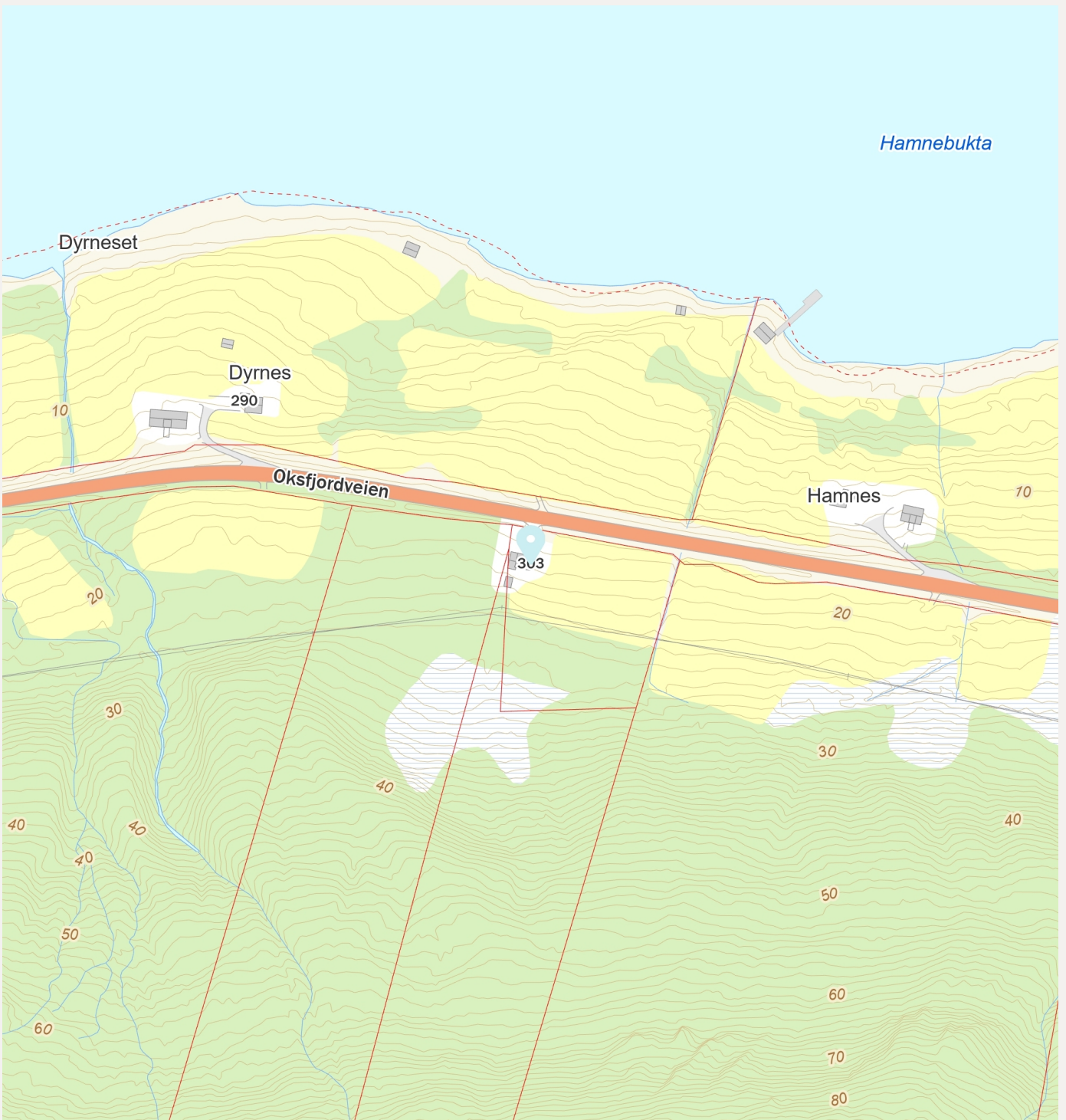

Oksfjord barnehage (1-5 år) 7 barn	2 min 🚶 2.3 km
Nordreisa menighetsbarnehage (1-5...) 51 barn	19 min 🚶 22.3 km

Dagligvare

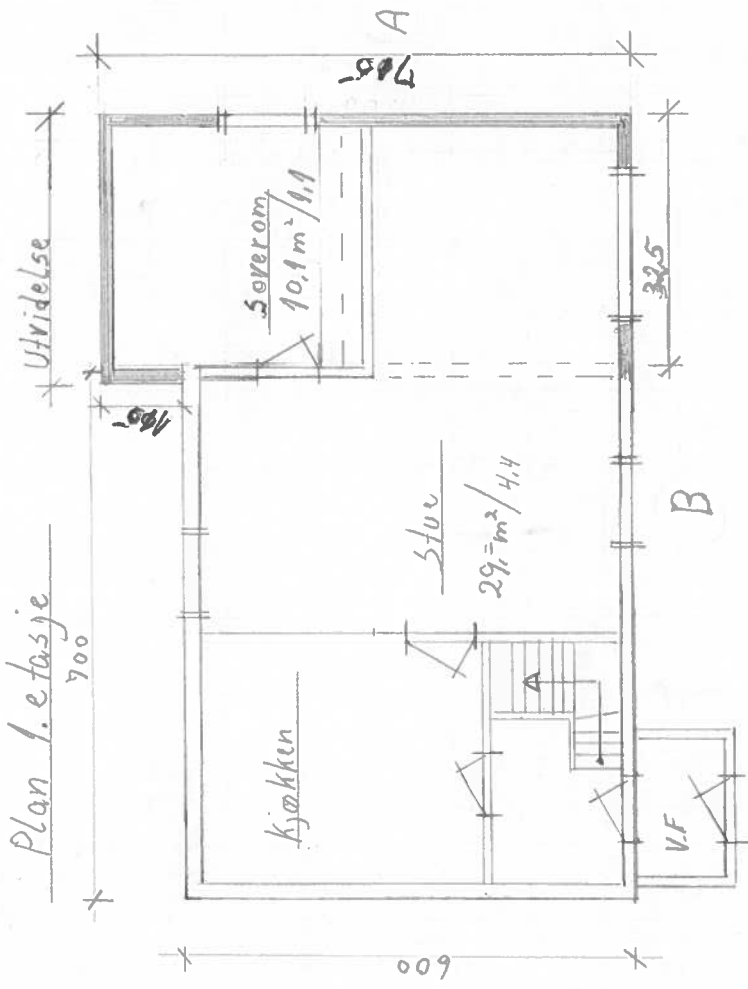
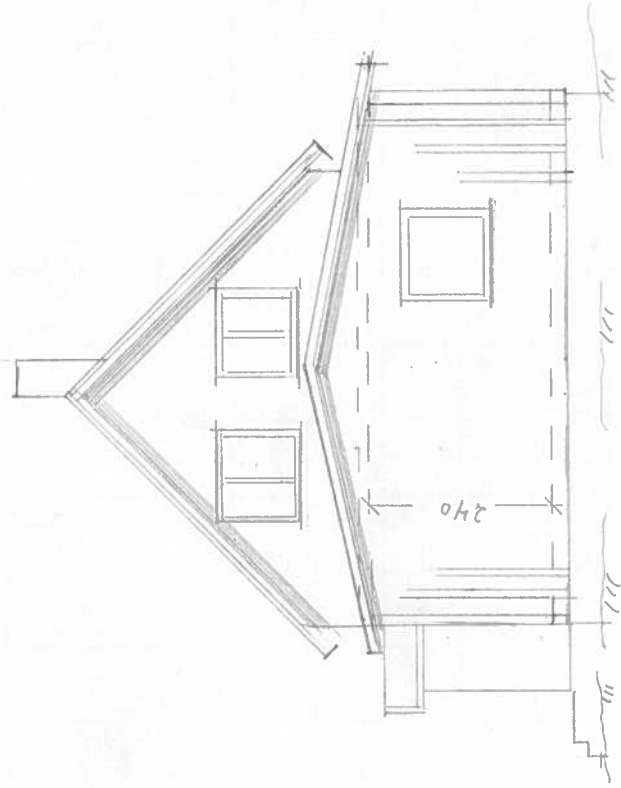
Coop Extra Storslett Post i butikk	19 min 🚶 22.2 km
Rema 1000 Storslett PostNord	19 min 🚶 22.9 km

Sport


⚽ Oksfjord skole Ballspill, fotball	3 min 🚶 2.5 km
⚽ Straumfjord Nærmiljøanlegg Ballspill	7 min 🚶 7.3 km



Fasade A m/angitt romhøyde



Fasade B



Tilbygg til enebolig for

Johan Dyrnes, Oksfjordhamn.

Tilbygget skal inneholde 1 soverom + utv. av stuaen.

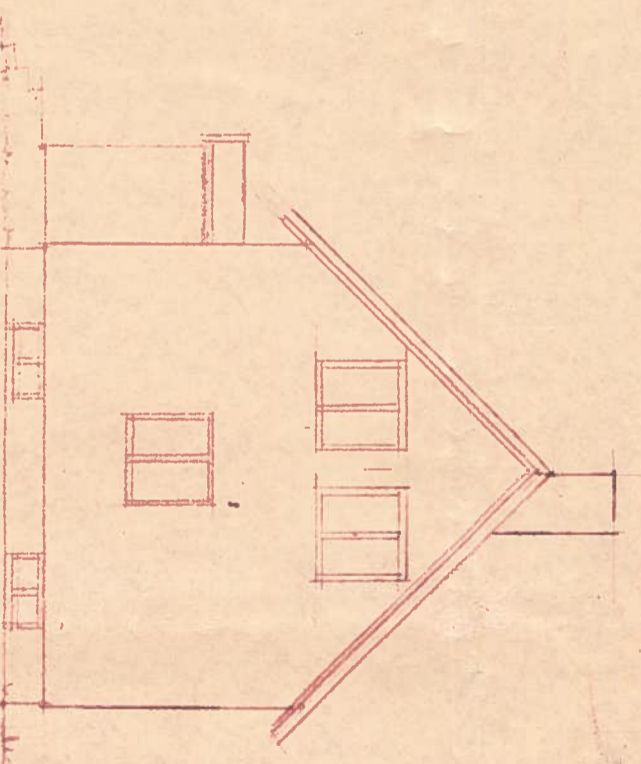
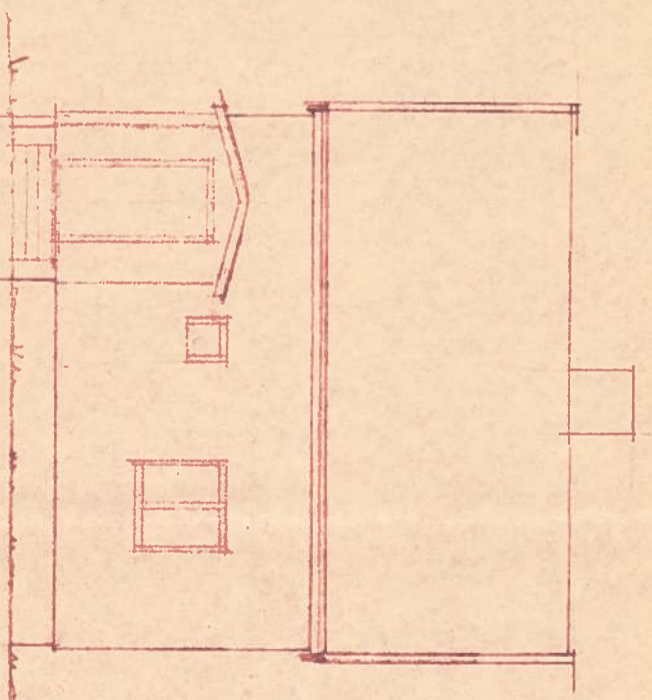
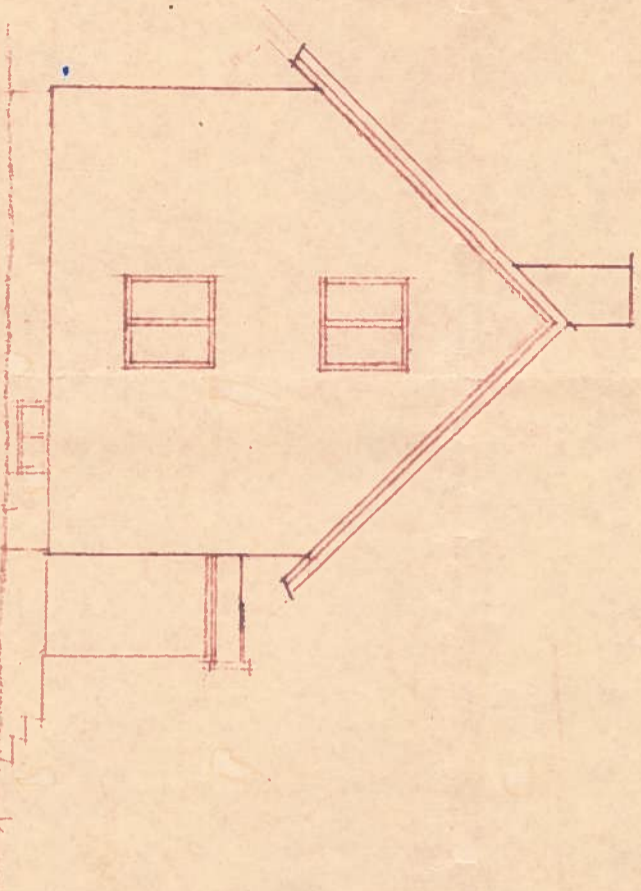
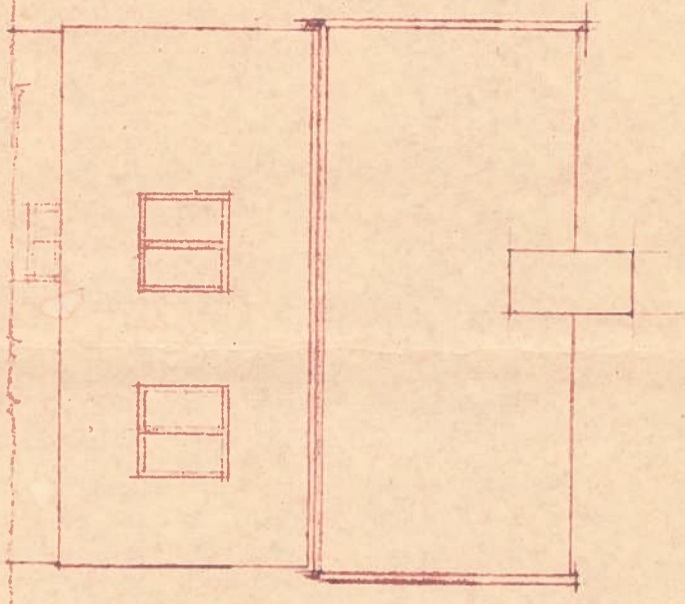
Utv. delen vist med mørkt felt.

Alle mål utv. grunnmur.

M = 1/100

Storslett, 4/75.

G.O.



DEN NORSKE STATS HUSBANK
 Afdelingskontoret i Hammerfest

Godkjent:
 Godkjent m. forordninger:
 Hammerfest, 3/2 1964
 Sign.: *P.B. H.*

De tegninger som er lagt til grunn for lånetilagnings
 NB må ikke ændres uden Husbankens samtykke.

TILPASSET for JOH. DYRNES ØKSELHAMNFASADER, MÅL 1:100.
 TOZANDRET. 27. JAN. 1960, FOR MAGNE KARLSEN, ANDERSDAL

STATENS DISTRIKTSARKITEKT FOR NORD-TROMS.

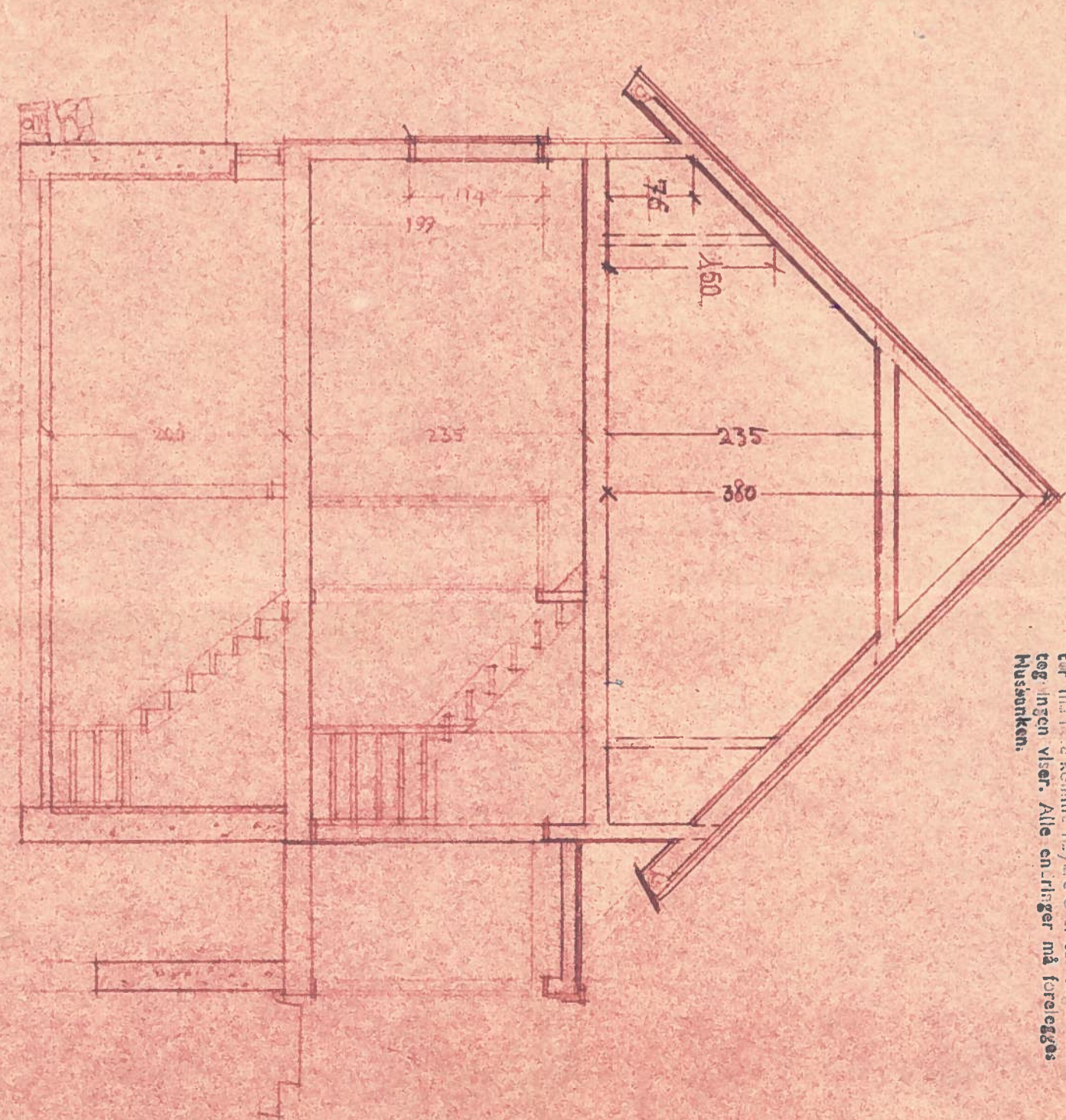
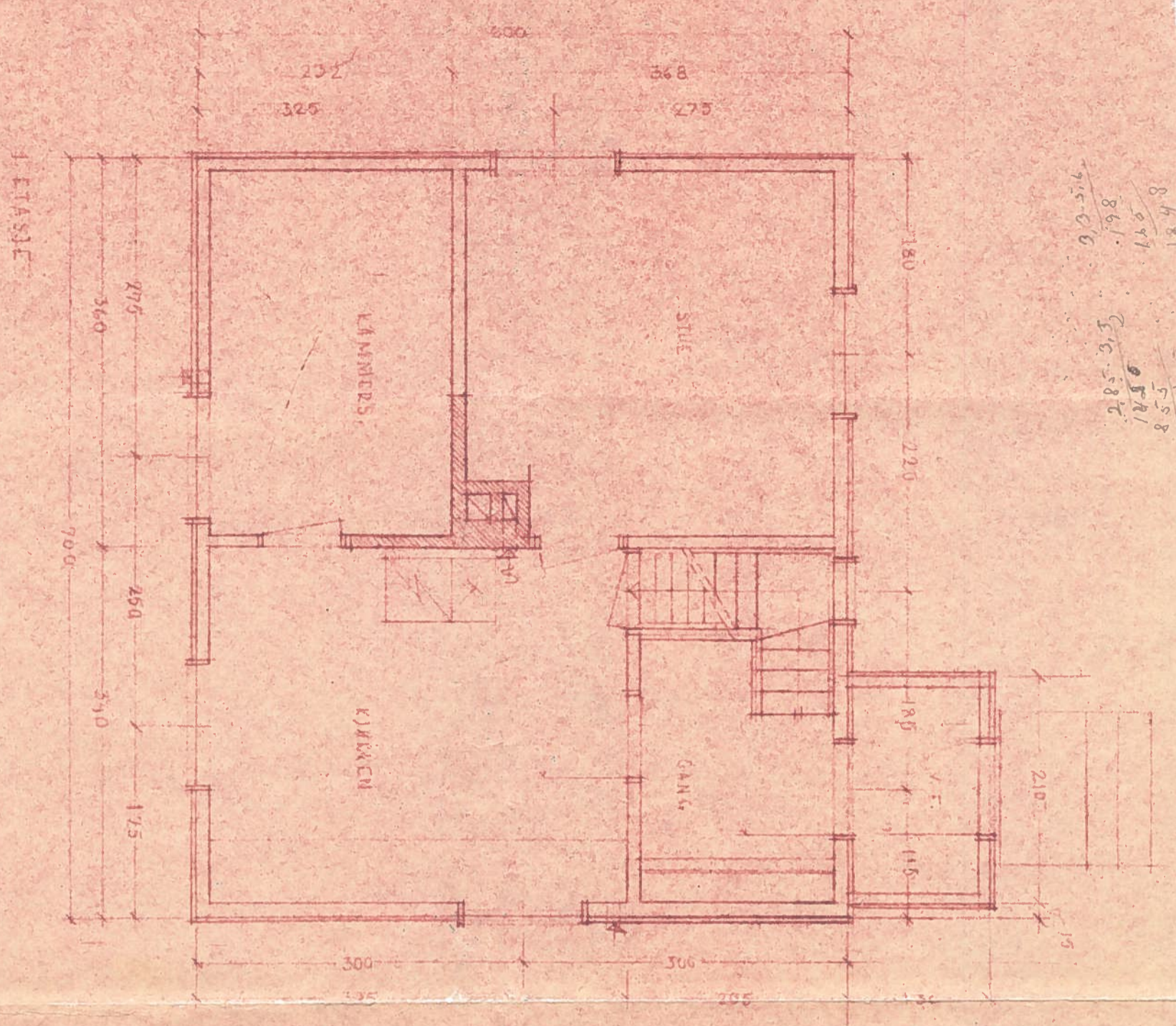
1. udgave, 28/10. 1963

Knutten Jøns

8/11. 63
P. Sand
 Statens Distriktsarkitekt
 for Nord Troms - Tromsø

Godkjennes for inspektør til Husbanken
 - uden forpligtelse for banken.

8481
 5445
 558
 9581
 861
 9156/6
 5485
 558
 9581
 861
 9156/6



OBS!
 Forudtænkningen for udbetaling af even u...
 er at tegningerne faldes, Kjøbet og...
 for må ikke komme i gæld eller...
 tegningen vler. Alle ændringer må foretages
 Husbanken.

SWITT

Den Norske Stats Husbank
 Afdelingskontoret i...

Godkjennes for Insejend til Husbanken
 - seen forpligtet for Løsen.

TILPASSET for JOHAN DYRNES ØKSEJORDHANT
 Statens Distriktsarkitekt *Palmyssjø i ed. lin*

for Nord Troms - Troms - SANDRELLI 27. JUNI 1904 FOR MARGRETHE KNUSEN, ANNEDESDAL.

87 11.03.1904

STATENS DISTRIKTSARKITEKT FOR NORD-TROMS
 Tegning nr. 10.63
 Kviklaand

Kviklaand

