


Tilstandsrapport

 Fritidsbolig

 Sessbøgrenda 25, 6622 ÅLVUNDFJORD

 SUNNDAL kommune

 gnr. 106, bnr. 7

Sum areal alle bygg: BRA: 64 m² BRA-i: 64 m²



Befaringsdato: 14.01.2026

Rapportdato: 22.01.2026

Oppdragsnr.: 21110-1248

Referansenummer: OV2876

Autorisert foretak: Takstmann Øyås AS

Sertifisert Takstingeniør: Odd Helge Haugen



Rapporten kan brukes i inntil ett år etter rapportdato, og kan ikke gjenbrukes ved flere boligsalg i denne perioden. Skjer det endringer, oppstår skader også videre på boligen, bør du som selger be om oppdatert rapport.

Norsk takst

Norsk takst er bransjeorganisasjonen for landets bygningssakkyndige og takstforetak, med om lag 1400 sertifiserte medlemmer fordelt på omtrent 1000 bedrifter. I boligomsetningen regnes takstrapportene som et helt avgjørende element i den informasjonen som gjøres tilgjengelig for kjøper. Årlig leverer medlemmene rundt 120.000 slike takster. Det gir unik oversikt over norske boliger, og bidrar til at alle oppdrag kan utføres med utgangspunkt i erfaringsbasert kvalitet.



Det stilles høye krav til utdanning, sertifisering og yrkesetikk. Norsk takst er opptatt av at boligomsetningen skal være trygg, og legger vekt på å opptre uavhengig av andre bransjeaktører. Bygningssakkyndige fakturerer sine tjenester uten hensyn til hvilken pris som oppnås, og skal heller ikke på annen måte ha noen egeninteresse knyttet til handelen.

Uavhengighet og god fagkunnskap har over tid bygget troverdighet og tillit. Både selger og kjøper skal kunne stole på bygningssakkyndiges vurderinger. For tilfeller der det likevel skulle oppstå misnøye med utført arbeid, har vi sammen med Forbrukerrådet etablert en klagenemnd.

Norsk takst har en sentral rolle i utviklingen av norske standarder, regler og profesjonsprinsipper, og representerer bransjen i alle relevante internasjonale fora. Dette sikrer at norske bygningssakkyndige tidlig kan tilpasse seg krav og bransjetrender fra utlandet, samtidig som takseringsfaget får en norsk stemme på verdensbasis. Organisasjonen bidrar i næringspolitisk sammenheng, og har vært en pådriver for å sikre at lover og regler gir trygghet for forbrukerne i boligomsetningen.

Takstmann Øyås AS

TAKSTMANN ØYÅS AS har siden starten i 2014 blitt et veletablert takstfirma med et godt omdømme. Vi er sertifiserte for et bredt spekter av oppdrag, alt fra næringstakst, boligsalgsrapport, skadetaksering, landbrukstaksering, tilstandsvurdering og verdivurdering av boliger og næringsseiendommer.

Rapportansvarlig

Odd Helge Haugen

Odd Helge Haugen
Uavhengig Takstingeniør
odd.helge@takstmannoyas.no
934 82 133



Dette trenger du å vite om tilstandsrapporten



Hva er en tilstandsrapport?

En tilstandsrapport beskriver synlige skader/avvik eller tegn på skader/avvik på boligen. Rapporten fremhever vanligvis ikke positive egenskaper ved boligen.



Hva vurderer en bygningsakkyndig?

Den bygningsakkyndige vurderer boligen ut fra hva man kan forvente av en bygning av samme alder og type. Vurderingen gjøres som regel mot hvordan det var vanlig å bygge og regler som gjaldt da boligen ble oppført (søknadstidspunktet). Forhold som er vanlige for bygningens alder, slik som slitasje etter normal bruk regnes ikke som avvik.



Hva inneholder tilstandsrapporten?

Den bygningsakkyndige undersøker rom og bygningsdeler slik det kommer frem av [Forskrift til avhendingsloven](#). Tilstandsrapporten inneholder bare avvik som den bygningsakkyndige kan se eller kontrollere med enkle hjelpemidler. Det gjøres ikke nærmere undersøkelser slik som åpning av vegger eller andre bygningsdeler. I vegg mot våtrom og rom under terreng kan det borres et hull for å gjøre enkle undersøkelser slik som fuktsøk.

Når du kjøper en brukt bolig

Når du kjøper en brukt bolig, er det viktig å være oppmerksom på at dette ikke kan sammenlignes med å kjøpe en ny bolig. Måten boligen ble bygget på kan være annerledes enn i dag. Bygninger svekkes over tid, og utsettes for slitasje blant annet på grunn av bruk og vær og vind. Mange boliger fornyes helt eller delvis, noen i flere omganger, eller det oppføres tilbygg. Særlig for boliger som er pusset opp eller endret, er det viktig å merke seg at fornyelse av overflater ikke nødvendigvis betyr at bygningsdeler under er forbedret.

Vurdering mot byggregler

Den bygningsakkyndige vil vurdere boligen mot hvordan det var vanlig å bygge og regler som gjaldt på søknadstidspunktet. Den bygningsakkyndige ser etter avvik som har betydning for og som reduserer boligens funksjon og verdi, og som kommer frem av forskrift til avhendingslova.

Noen bygningsdeler og forhold vil den bygningsakkyndige vurdere mot dagens regelverk. Etter dagens regelverk vil disse kunne få avvik og/eller TG2 eller TG3 uten at det nødvendigvis er krav om at avviket utbedres. Dette kan gjelde sluk, tettesjikt og fall på bad og vaskerom, forhold som gjelder sikkerhet mot brann, rekkverk, trapper osv.

Tilstandsrapporten beskriver ikke hele boligen

BYGNINGSSAKKYNDIGE SER FOR EKSEMPEL IKKE PÅ

- vanlig slitasje og normal vedlikeholdstilstand
- bagatellmessige forhold som ikke påvirker bygningens bruk eller verdi vesentlig
- etasjeskillere
- tilleggsbygg slik som garasje, bod, anneks, naust også videre
- utvendige trapper
- støttemurer
- skjulte installasjoner
- installasjoner utenfor bygningen
- full funksjonstesting av el- og VVS-installasjoner
- geologiske forhold og bygningens plassering på grunnen
- bygningens planløsning
- bygningens innredning
- løsløre slik som hvitevarer
- utendørs svømmebasseng og pumpeanlegg
- bygningens estetikk og arkitektur
- bygningens lovlighet (bortsett fra bruksendringer, brannceller og forhold som åpenbart kan påvirke helse, miljø og sikkerhet)
- fellesarealer (med mindre boligeier har vedlikeholdsplikt for fellesarealer og dette er kjent for bygningsakkyndig, eller fellesarealet har en særlig tilknytning til boligen).

© iVerdi 2023 © Norsk takst 2023

Malen til denne rapporten, inkludert standardtekstene fra Norsk takst, er vernet etter åndsverkloven og kan kun benyttes av medlemsforetakene i Norsk takst og av takstingeniører som er sertifisert i slikt foretak, samt av kunder hos iVerdi og studenter hos NEAK. For andre aktører er eksemplarframstilling av malen og standardtekster, som utskrift og annen kopiering til bruk som grunnlag for tilsvarende rapporter, bare tillatt når det er hjemlet i lov (kopiering til privat bruk, sitat o.l.) eller avtale med Norsk Takst ([Forside](#)) eller iVerdi ([Hjem-iVerdi](#)).

Utnyttelse i strid med lov eller avtale kan medføre erstatnings- og straffansvar.

Dette trenger du å vite om tilstandsrapporten

Tilstanden vurderes med ulike tilstandsgrader

Tilstanden gir uttrykk for en gitt forventet tilstand, blant annet vurdert ut fra alder og normal bruk. Ved Tilstandsgrad 0 (TG0) og Tilstandsgrad 1 (TG1) gir den bygningssakkyndige normalt ingen begrunnelse for valg av tilstandsgrad. Grunnen er at bygningen eller bygningsdelen da bare har normal slitasje. Ved skjulte konstruksjoner kan alder alene avgjøre tilstandsgrad. Når bygningssakkyndige anbefaler tiltak, for eksempel utbedringer, må brukeren av rapporten vurdere om tiltakene er nødvendige og lønnsomme.

Når den bygningssakkyndige velger tilstandsgrad, baseres vurderingen på faste kriterier som følger av gjeldende bransjestandard for Teknisk tilstandsanalyse ved omsetning av bolig og Forskrift til avhendingslova.



TILSTANDSGRAD 0, TG0: INGEN AVVIK

Bygningsdelen skal være tilnærmet ny, ikke vise tegn på slitasje og det skal være lagt frem dokumentasjon på faglig god utførelse. Det er ingen merknader til delen.



TILSTANDSGRAD 1, TG1: MINDRE AVVIK

Bygningsdelen skal bare ha normal slitasje, og straktiltak skal ikke anses som nødvendig. Graden kan også brukes når delen er ny, men der dokumentasjon på faglig god utførelse mangler.



TILSTANDSGRAD 2, TG2: VESENTLIGE AVVIK OG MINDRE AVVIK SOM ETTER NS 3600 GIR TG 2

Bygningsdelen skal enten ha feil utførelse, en skade eller symptomer på skade, sterk slitasje eller nedsatt funksjon. Graden gis når bygningsdelen trenger vedlikehold eller tiltak i nær fremtid. Graden skal også brukes når delen er gammel og det er grunn til å varsle om faren for skader på grunn av alderen, eller når det er grunn til å overvåke delen spesielt på grunn av fare for større skader eller følgeskader.

Ved avvik som ikke krever umiddelbare tiltak (ingen umiddelbar kostnad) så blir TG2 markert med en lysere farge.



TILSTANDSGRAD 3, TG3: STORE ELLER ALVORLIGE AVVIK

Denne tilstandsgraden brukes ved kraftige tegn på forhold som man må regne med trenger utbedring straks eller innen kort tid. Det er påvist funksjonssvikt eller sammenbrudd.



IKKE UNDERSØKT/IKKE TILGJENGELIG FOR UNDERSØKELSE

Det kan være avvik/skader som ikke er avdekket.

Hva er et anslag på utbedringskostnad?

Hva det vil koste å utbedre rom eller bygningsdeler, er et forsiktig anslag basert på nåværende kvalitet, registrert avvik og angitte tiltak i rapporten. Anslaget er gitt på generelt grunnlag og må ikke forveksles med et pristilbud fra en håndverker. Det kan foreligge avvik og tiltak som ikke kommer frem av rapporten.

Utbedringskostnad avhenger blant annet av personlige valg av og markedspris på materialer og tjenesteyter.

I rapporten skal det settes anslag for utbedringskostnad for TG3, og slikt anslag kan også gis ved TG2.

	Ingen umiddelbare kostnader
	Tiltak under kr 10 000
	Tiltak mellom kr 10 000 - 50 000
	Tiltak mellom kr 50 000 - 100 000
	Tiltak mellom kr 100 000 - 300 000
	Tiltak over kr 300 000

Beskrivelse av eiendommen

Fritidsbolig over to plan, 1. etasje og loft. Delvis vedlikeholdt og oppgradert siden byggeår. Boligen har etterslep på vedlikehold og oppgraderinger på noen bygningsdeler, mens andre bygningsdeler er vedlikeholdt og oppgradert. På denne boligen må det påregnes en del vedlikeholds- og oppgraderingskostnader fremover i tid. Nærmere undersøkelser av avvik i rapport må gjennomføres. Tiltak må prosjekteres og utføres iht. aktuelle lover og forskrifter. Generelt anbefales jevnlig kontroll av fagfolk på tekniske installasjoner som elektrisk anlegg, varmepumper, ventilasjon, vann/ avløp, piper og ildsteder i en bolig.

Fritidsbolig - Byggeår: 1986

UTVENDIG

[Gå til side](#)

Taktekkingen er av stål/aluminiumsplater.
Takrenner, nedløp og beslag er av aluminium/ stål.
Veggene har tømmerkonstruksjon. Fasade utvendig har overflatebehandlet tømmer.
Takkonstruksjonen har sperrekonstruksjon.
Bygningen har malte trevinduer med 2-lags glass.
Bygningen har malt hovedytterdør og malt balkongdør i tre.
Terrasse og balkong oppført i trematerialer.
Utvendig trapper i tre.

INNVENDIG

[Gå til side](#)

Innvendig er det gulv av furu. Veggene har trepanel og tømmer.
Innvendige tak har trepanel.
Etasjeskiller er av trebjelkelag. Bygget har stubbloftskonstruksjon mot det fri og trebjelkelag som etasjeskille.
Hytta er oppført på pilarer.
Boligen har elementpipe og vedovn.
Boligen har lakkert tretrapp.
Innvendig har boligen furu fyllingsdører.

VÅTROM

[Gå til side](#)

Bad/vaskerom
Aktuell byggeforskrift er byggeforskrifter fra før 1997.
Dokumentasjon: ingen dokumentasjon. Våtrom med tregulv, trepanel og tømmer på vegg og trepanel i innvendig tak. Rommet er utstyrt med servant, dusjkabinett, opplegg til vaskemaskin og gulvmontert wc. Varmtvannsberederen er plassert i rommet.

KJØKKEN

[Gå til side](#)

Kjøkkenet har innredning med profilerte fronter. Benkeplaten er av laminat. Det er kjøleskap og komfyr.
Det er kjøkkenventilator med avtrekk ut.

TEKNISKE INSTALLASJONER

[Gå til side](#)

Innvendige vannledninger er av kobber med plastkappe.
Det er avløpsrør av plast.
Boligen har naturlig ventilasjon.
Det er to varmtvannstanker. En i benkeskap på kjøkken og en på bad/ vaskerom.
Elektrisk anlegg er utført som hovedsakelig åpent anlegg.
Sikringskap er utstyrt med automatsikringer.
Boligen er utstyrt med nødvendig slokkeutstyr og røykvarslere.

TOMTEFORHOLD

[Gå til side](#)

Huseier har opplyst at det ikke er drenering rundt selve bygningen. Bygget er oppført på pilarer. Det er ukjent type fundamentering. Eiendommen ligger i relativt skrående terreng. Utvendige avløpsrør er av plast. Det er septiktank med overløp til grøft. Utvendige vannledninger er av plast (PEL). Det er privat grunnboret brønn. Septiktanken er av glassfiber.

Arealer

[Gå til side](#)

Forutsetninger og vedlegg

[Gå til side](#)

Lovlighet

[Gå til side](#)

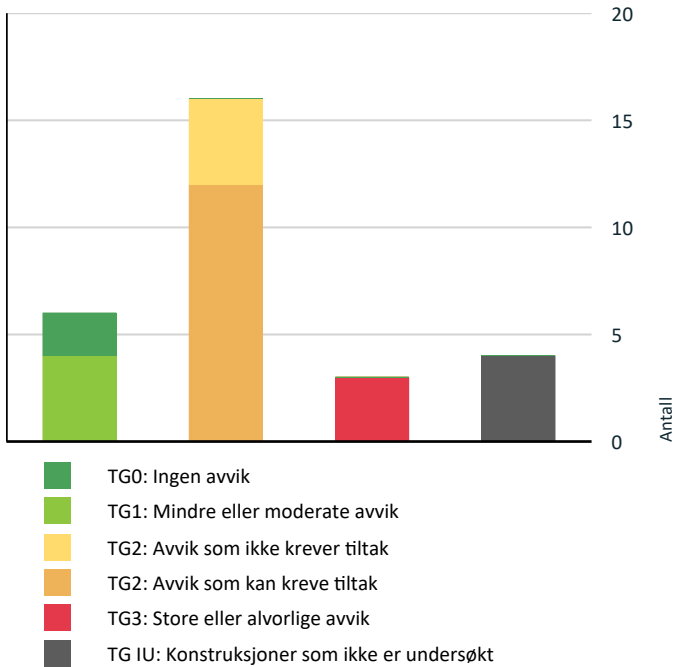
Fritidsbolig

- Det foreligger ikke tegninger

Det er ikke undersøkt om bruk av bygget stemmer med godkjenning i kommunen. Nærmere undersøkelser anbefales.

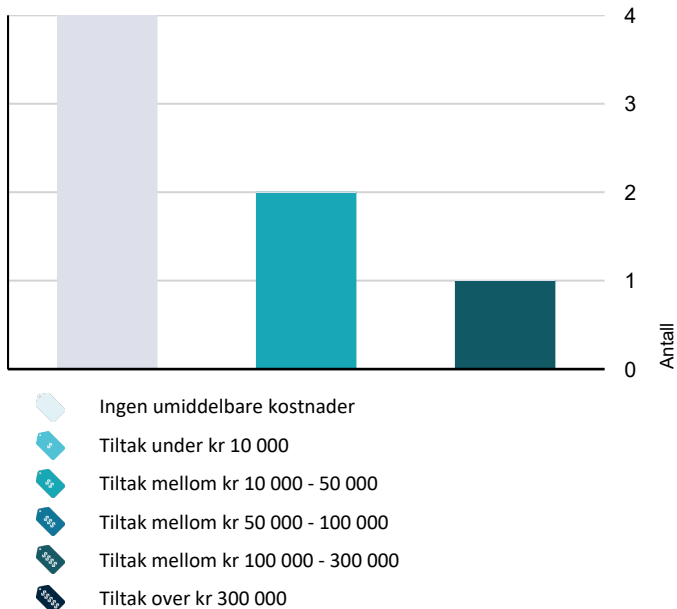
Sammendrag av boligens tilstand

Fordeling av tilstandsgrader



Vil du vite mer om tilstandsgrader? Se side 4.

Anslag på utbedringskostnad



Hva er anslag på utbedringskostnad? Se side 4.

Spesielt for dette oppdraget/rapporten

Innhenting av "Opplysninger om eiendommen" som grunnlag for verdsetting er ikke utført. Nærmere undersøkelser av avvik i rapport må gjennomføres for å sikre at de best passende tiltakene for akkurat denne boligen blir valgt. Tiltak som er beskrevet under hvert kontrollpunkt i rapport er å betrakte som veiledende, og kan ikke betraktes som et rettet tiltak mot påvist avvik. Tiltak må prosjekteres og utføres iht. gjeldende krav og forskrifter, det krever nærmere undersøkelser ut over visuelle observasjoner og stikkontroller med egnet utstyr som denne rapporten er basert på. Det anbefales at en aktuell kjøper tar en nøye gjennomgang av rapport og avvik med fagfolk før det gis bud, for å sikre at riktige utførelsestiltak og rett markedspris på utbedring av avvik for denne boligen blir kjent. Hvis man ikke gjør nærmere undersøkelser av avvik og prisinnhenting på nødvendige tiltak før man gir bud, vil det innebære en risiko for at kjøper kan få store uforutsette kostnader etter kjøp av boligen. Nærmere undersøkelser av avvik i rapport må gjennomføres for å sikre at de best passende tiltakene for akkurat denne boligen blir valgt. Tiltak som er beskrevet under hvert kontrollpunkt i rapport er å betrakte som veiledende, og kan ikke betraktes som et rettet tiltak mot påvist avvik. Tiltak må prosjekteres og utføres iht. gjeldende krav og forskrifter, det krever nærmere undersøkelser ut over visuelle observasjoner og stikkontroller med egnet utstyr som denne rapporten er basert på. Det anbefales at en aktuell kjøper tar en nøye gjennomgang av rapport og avvik med fagfolk før det gis bud, for å sikre at riktige utførelsestiltak og rett markedspris på utbedring av avvik for denne boligen blir kjent. Hvis man ikke gjør nærmere undersøkelser av avvik og prisinnhenting på nødvendige tiltak før man gir bud, vil det innebære en risiko for at kjøper kan få store uforutsette kostnader etter kjøp av boligen. Er det uklarheter i rapport for en aktuell kjøper eller for fagfolk som skal bistå kjøper med nærmere undersøkelser, så bes det om at de tar kontakt med takstmann for avklaring før man gir bud.

Oppsummering av avvik

Vil du vite mer? Se på rommet eller bygningsdelen senere i rapporten.

Fritidsbolig

! TG 3 STORE ELLER ALVORLIGE AVVIK

! Utvendig > Utvendige trapper [Gå til side](#)

! Innvendig > Innvendige trapper [Gå til side](#)

! Våtrom > Etasje > Bad/vaskerom > Generell [Gå til side](#)

! TG IU KONSTRUKSJONER SOM IKKE ER UNDERSØKT

! Utvendig > Takkonstruksjon/Loft [Gå til side](#)

! Innvendig > Radon [Gå til side](#)

Sammendrag av boligens tilstand

! Tomteforhold > Drenering [Gå til side](#)

! Våtrom > Etasje > Bad/vaskerom > Tilliggende konstruksjoner våtrom [Gå til side](#)

! TG 2 AVVIK SOM KAN KREVE TILTAK

! Utvendig > Taktekking [Gå til side](#)

! Utvendig > Veggkonstruksjon [Gå til side](#)

! Utvendig > Vinduer [Gå til side](#)

! Utvendig > Dører [Gå til side](#)

! Utvendig > Balkonger, terrasser og rom under balkonger [Gå til side](#)

! Innvendig > Etasjeskille/gulv mot grunn [Gå til side](#)

! Innvendig > Innvendige dører [Gå til side](#)

! Tekniske installasjoner > Vannledninger [Gå til side](#)

! Tekniske installasjoner > Avløpsrør [Gå til side](#)

! Tekniske installasjoner > Varmtvannstank [Gå til side](#)

! Tekniske installasjoner > Elektrisk anlegg [Gå til side](#)

! Kjøkken > Etasje > Stue/kjøkken > Overflater og innredning [Gå til side](#)

! TG 2 AVVIK SOM IKKE KREVER UMIDDELBARE TILTAK

! Innvendig > Pipe og ildsted [Gå til side](#)

! Tomteforhold > Grunnmur og fundamenter [Gå til side](#)

! Tomteforhold > Utvendige vann- og avløpsledninger [Gå til side](#)

! Tomteforhold > Septiktank [Gå til side](#)

Tilstandsrapport

FRITIDSBOLIG



Byggeår
1986

Kommentar
Byggeåret er basert på opplysninger fra eier.

Anvendelse
Benyttes som fritidsbolig.

Standard
Normal standard på bygget ut ifra alder/konstruksjon - jamfør beskrivelse under konstruksjoner.

Vedlikehold
Etterslep av vedlikehold og oppgraderinger på noen bygningsdeler, ellers er bygget normalt vedlikeholdt og oppgradert.

Tilbygg / modernisering

2008	Modernisering	Ny varmtvannsbereder
2018	Modernisering	Nye fastkarmer og balkongdør. Ny varmepumpe og ildsted. Taktekking oppgradert
2020	Modernisering	Balkong oppgradert mellom 2015 - 2020
2022	Modernisering	Monterte elbilladder, oppgradert noen elektriske punkt på bad, soverom og i sikringskap. Borret etter vann..

All informasjon om tilbygg, modernisering og ombygging er basert på opplysninger fra eier.

UTVENDIG

Taktekking

Punktet må sees i sammenheng med Takkonstruksjon/Loft

Taktekkingen er av stål/aluminiumsplater. Taket er besiktiget fra stige og bakkenivå.

Årstall: 2018 **Kilde:** Eier

Vurdering av avvik:

- Taktekkingen har mose og slitasje på grunn av elde.

Liten råteskade på nordre hjørne.

Konsekvens/tiltak

- Andre tiltak:

Mose og algevekster må fjernes. Lokal råteskade må utbedres.

Nedløp og beslag

Takrenner, nedløp og beslag er av aluminium/ stål. Besiktiget fra bakkenivå.

Årstall: 2008 **Kilde:** Eier

Tilstandsrapport

TG 2 Veggkonstruksjon

Veggene har tømmerkonstruksjon. Fasade/kledning har tømmer.

Vurdering av avvik:

- Det er påvist fuktskader i veggkonstruksjonen.
- Det er værslitt/oppsprukket trevirke/trepaneler.

Fuktskader i vegg hjørne.

Konsekvens/tiltak

- Konstruksjonene må sikres mot råte, sopp og skadedyr.
- Fuktskadede konstruksjoner må skiftes ut, og årsak til skadene utbedres.

TG IU Takkonstruksjon/Loft

Punktet må sees i sammenheng med Taktekking

Takkonstruksjonen har sperrekonstruksjon.

Vurdering av avvik:

- Hele takkonstruksjonen er gjenbygget. Det er ingen mulighet til vurdering utover alder og observasjoner fra underliggende etg.

Konsekvens/tiltak

- Innhent dokumentasjon, om mulig.

Innhent dokumentasjon på utførelse av gjenbygget takkonstruksjon hvis mulig. Ikke tilstrekkelig ventilering av sperretakkonstruksjon/ kryp loft, og eller kneveggskott, eller feil oppbygging av gjenbygget takkonstruksjon kan føre til fukt/ råteskader.

TG 2 Vinduer

Bygningen har malte trevinduer med 2-lags glass.

Vurdering av avvik:

- Det er påvist tegn på innvendig kondensering av enkelte vindusglass.
- Karmene i vinduer er slitte og det er sprekker i trevirket.

Fuktskade innvendig på et vindu på loftet.

Konsekvens/tiltak

- Det må påregnes noe vedlikehold og at enkelte vinduer må skiftes ut.

Det må påregnes lokale reparasjoner og jevnlig overflatevedlikehold av vinduer.

TG 2 Dører

Bygningen har malt hovedytterdør og malt balkongdør i tre.

Vurdering av avvik:

- Det er påvist utetthet/åpning mellom dørblad og dørkarm. Dvs. at kald trekk kan oppstå.
- Karmene i dører er værslitte utvendig og det er sprekker i trevirket.

Konsekvens/tiltak

- Andre tiltak:

Det må påregnes lokale reparasjoner og jevnlig overflatevedlikehold av vinduer.

TG 2 Balkonger, terrasser og rom under balkonger

Terrasse og balkong oppført i trematerialer.

Vurdering av avvik:

- Rekkverket er for lavt i forhold til dagens krav til rekkverkshøyder.

Tilstandsrapport

Det er observert fuktmerker på bjelkelag. Ved fuktmåling er det ikke påvist forhøyede fuktverdier.

Konsekvens/tiltak

- Det er ikke krav om utbedring av rekkverkshøyde opp til dagens forskriftskrav.

Fuktmerker på bjelkelag overvåkes.

TG 3 Utvendige trapper

Utvendig trapper i tre.

Vurdering av avvik:

- Det er ikke montert rekkverk.

Konsekvens/tiltak

- Rekkverk må monteres for å lukke avviket.

Kostnadsestimat: 10 000 - 50 000

INNVENDIG

TG 1 Overflater

Innvendig er det gulv av furu. Veggene har trepanel og tømmer. Overflatene har normal bruks- og aldringslitasje forhold til alder og bruk. Det er ikke behov for umiddelbare utbedringstiltak. Innvendige tak har trepanel.

TG 2 Etasjeskille/gulv mot grunn

Etasjeskiller er av trebjelkelag. Bygget har stubbloftskonstruksjon mot det fri og trebjelkelag som etasjeskille. Det er begrenset adkomst under hele bygningen for fullstendig kontroll av etasjeskiller på undersiden for skader fra fukt, skadedyr med mer.

Vurdering av avvik:

- Det er avvik:

Det er observert fuktmerker på klemler til stubbloftplater under bygget. Ved fuktmåling er det ikke påvist forhøyede fuktverdier.

Konsekvens/tiltak

- Tiltak:

Fuktmerker på klemler overvåkes.

TG IU Radon

Hytta er oppført på pilarer. Det er ikke påkrevet med tiltak i bygning som står på pilarer eller stripefundamenter som gir gjennomlufting under bygningen. Heller ikke påkrevet med tiltak på bygninger som har godt ventilerte kryperom der ventilene har tilstrekkelig areal og plassering slik at god gjennomlufting sikres uavhengig av klimatiske forhold, for eksempel med snø opp mot grunnmuren.

TG 2 Pipe og ildsted

Boligen har elementpipe og vedovn.

Vurdering av avvik:

- Mer enn halvparten av forventet brukstid er passert på pipe.

Konsekvens/tiltak

- Andre tiltak:

Feierapparat fra 2023. Ingen tiltak nødvendig, men vær oppmerksom at på eldre installasjoner kan plutselige skader oppstå.

Tilstandsrapport

Kostnadsestimat: Ingen umiddelbar kostnad

TG 3 Innvendige trapper

Boligen har lakkert tretrapp.

Vurdering av avvik:

- Åpninger mellom trinn i innvendig trapp er større enn dagens forskriftskrav.
- Det er ikke montert rekkverk.
- Det mangler håndløper på vegg i trappeløpet.

Konsekvens/tiltak

- Rekkverk må monteres for å lukke avviket.
- Det er ikke krav om utbedring av åpninger opp til dagens krav.
- Håndløper bør monteres, men det var ikke krav på byggetidspunktet.

Kostnadsestimat: 10 000 - 50 000

TG 2 Innvendige dører

Innvendig har boligen furu fyllingsdører. Dørene har normal bruks- og aldriingslitasje forhold til alder. Det er ikke behov for umiddelbare utbedringstiltak.

Vurdering av avvik:

- Det er påvist avvik som tilsier at det bør foretas tiltak på enkelte dører.

Konsekvens/tiltak

- Andre tiltak:

Det må påregnes noe justering og overflatevedlikehold av dører.

VÅTROM

ETASJE > BAD/VASKEROM

TG 3 Generell

Aktuell byggeforskrift er byggeforskrifter fra før 1997. Dokumentasjon: ingen dokumentasjon. Våtrom med tregulv, trepanel og tømmer på vegg og trepanel i innvendig tak. Rommet er utstyrt med servant, dusjkabinett, opplegg til vaskemaskin og gulvmontert wc. Varmtvannsberederen er plassert i rommet.

Vurdering av avvik:

- Våtrommet må oppgraderes for å tåle normal bruk etter dagens krav.

En samlet TG 3 for rommet er satt med bakgrunn i at det ikke er montert tettesjikt i våtsoner. Alder på de fleste bygningsdeler er over halvparten av forventet brukstid. Det er ikke behov for å gjennomføre en detaljert tilstandsanalyse, etter standardens krav.

Konsekvens/tiltak

- Våtrommet må totalrenoveres. Alle forhold med tettesjikt, våtsone, sluk m.m. må dokumenteres.

Kostnadsestimat: 100 000 - 300 000



Tilstandsrapport

ETASJE > BAD/VASKEROM

TG 1U Tilliggende konstruksjoner våtrom

Hulltaking er ikke foretatt siden våtrommet har hatt dusjkabinett i alle år og vegger i dusjsone ligger mot tømmervegger.

KJØKKEN

ETASJE > STUE/KJØKKEN

TG 2 Overflater og innredning

Kjøkkenet har innredning med profilerte fronter. Benkeplaten er av laminat. Det er kjøleskap og komfyr.

Vurdering av avvik:

- Kjøkkeninnredningen er av eldre dato, og den mangler bruksfunksjoner/løsninger som er forventbart på et kjøkken.

Konsekvens/tiltak

- Det er påregnelig med utskiftning/utbedringer av kjøkkeninnredningen.



ETASJE > STUE/KJØKKEN

TG 1 Avtrekk

Det er kjøkkenventilator med avtrekk ut.

TEKNISKE INSTALLASJONER

TG 2 Vannledninger

Innvendige vannledninger er av kobber med plastkappe.

Vurdering av avvik:

- Mer enn halvparten av forventet brukstid er passert på innvendige vannledninger.

Konsekvens/tiltak

- Det er ikke behov for utbedringstiltak siden anlegget fungerer i dag, men ut ifra alder kan skader plutselig oppstå på eldre anlegg.
- I forbindelse med oppgradering av våtrom vil det være naturlig med utskiftning av rør.

TG 2 Avløpsrør

Det er avløpsrør av plast.

Vurdering av avvik:

- Mer enn halvparten av forventet brukstid er passert på innvendige avløpsledninger.

Tilstandsrapport

Konsekvens/tiltak

- Det er ikke behov for utbedringstiltak siden anlegget fungerer i dag, men ut ifra alder kan skader plutselig oppstå på eldre anlegg.
- I forbindelse med oppgradering av våtrom vil det være naturlig med utskiftning av rør.

TG 1 Ventilasjon

Boligen har naturlig ventilasjon.

TG 2 Varmtvannstank

Det er to varmtvannstanker. En i benkeskap på kjøkken og en på bad/ vaskerom.

Vurdering av avvik:

- Det er ikke påvist tilfredsstillende avrenning eller annen kompenserende løsning fra varmtvannstank.

Konsekvens/tiltak

- Det bør etableres tilfredsstillende avrenning eller lekkasjesikring ved varmtvannstank.

TG 2 Elektrisk anlegg

Dette er en forenklet kontroll begrenset til de spørsmål og undersøkelser som forskrift til avhendingslova (tryggere bolighandel) § 2-18 inneholder. Dette kan ikke sammenlignes med en kontroll utført av offentlig myndighet (Det lokale eltilsyn) eller registrert elektrovirksomhet, og en bygnings sakkyndig har verken kompetanse eller lov til å foreta en slik kontroll.

Tilstanden er vurdert ut fra den forenklete og begrensede kontrollen som forskriften inneholder. El-anlegget kan ha feil og mangler som en slik forenklet undersøkelse ikke vil avdekke. Vær derfor oppmerksom på denne risikoen, og søk videre veiledning eller få en fullstendig kontroll utført av registrert elektrovirksomhet.

Elektrisk anlegg er utført som hovedsakelig åpent anlegg. Sikringsskap er utstyrt med automatsikringer.

1. Foreligger det eltilsynsrapport de siste 5 år, og det er ikke foretatt arbeid på anlegget etter denne, utenom retting av eventuelle avvik i eltilsynsrapport (dvs en el-tilsynsrapport uten avvik)?

Nei

Spørsmål til eier

2. Når ble det elektriske anlegget installert eller sist gang totalt rehabilitert (årstall)? Med totalt rehabilitert menes fullstendig utskiftet anlegg fra inntakssikring og videre.

1986

3. Er alle elektriske arbeider/anlegg i boligen utført av en registrert elektroinstallasjonsvirksomhet?

Ja Elektriske arbeider utført når nåværende eier har eid boligen er utført av registrert elektroinstallasjonsvirksomhet. Det er ukjent hvem som har utført elektriske arbeider før nåværende eier overtok boligen. Nærmere undersøkelser anbefales.

4. Er det elektriske anlegget utført eller er det foretatt tilleggsarbeider på det elektriske anlegget etter 1.1.1999?

Ja

Eksisterer det samsvarserklæring?

Ja

Huseier opplyser at samsvarserklæring foreligger. Samsvarserklæring er ikke fremvist.

5. Foreligger det kontrollrapport fra offentlig myndighet – Det Lokale Eltilsyn (DLE) eller eventuelt andre tilsvarende kontrollinstanser med avvik som ikke er utbedret eller kontrollen er over 5 år?

Nei

6. Forekommer det ofte at sikringene løses ut?

Ukjent

7. Har det vært brann, branntilløp eller varmgang (for eksempel termiske skader på deksler, kontaktpunkter eller lignende) i boligens elektriske anlegg?

Ukjent

Tilstandsrapport

Generelt om anlegget

8. Er det tegn til at det har vært termiske skader (tegn på varmgang) på kabler, brytere, downlights, stikkontakter og elektrisk utstyr? Sjekk samtidig tilstanden på elektrisk tilkobling av varmtvannsbereder, jamfør eget punkt under varmtvannstank
Nei
9. Er der synlig defekter på kabler eller er disse ikke tilstrekkelig festet?
Nei

Inntak og sikringsskap

10. Er det tegn på at kabelinnføringer og hull i inntak og sikringsskap ikke er tette, så langt dette er mulig å sjekke uten å fjerne kapslinger?
Nei
11. Finnes det kursfortegnelse, og er den i samsvar med antall sikringer?
Ja
12. Foreta en helhetsvurdering av det elektriske anlegget, dets alder, allmenne tilstand og fare for liv og helse. Bør det elektriske anlegget ha en utvidet el-kontroll?
Ja Egen kontroll av el.takstmann anbefales. Undertegnede takstmann er ikke el.fagmann. Det er kun foretatt en enkel visuell kontroll av de enkelt tilgjengelige deler av det elektriske anlegget. Det foreligger ikke samsvarserklæring for hele anlegget.
Merk: Det er eiers plikt å sørge for at det elektriske anlegget til enhver tid er godkjent. Det er ikke opplyst om pålegg, funksjonsfeil eller mangler ved anlegget.

TG 0 Branntekniske forhold

Dette er en forenklet kontroll begrenset til de spørsmål som fremkommer under. Tilstandsgraden er basert på retningslinjer til disse spørsmålene i bransjestandarden NS3600. Dette kan ikke sammenlignes med en fullstendig kontroll av branntekniske forhold av offentlig myndighet, eller en vurdering av boligens branntekniske forhold eller prosjektering fra en rådgiver med spesialkompetanse. En bygningssakkyndig har verken kompetanse til å gi slik veiledning eller lov til å foreta en slik kontroll.

Tilstandsgraden er vurdert ut fra den forenklede og begrensede kontrollen. Det kan være feil og mangler om branntekniske forhold som en slik forenklet undersøkelse ikke vil avdekke. Vær derfor oppmerksom på denne risikoen, og søk videre veiledning eller rådgivning.

Boligen er utstyrt med nødvendig slokkeutstyr og røykvarslere.

1. Er det mangler for brannslukningsutstyr i boligen iht. forskriftskrav på søknadstidspunktet, men minst Byggeforskrift 1985?
Nei
2. Er det skader på brannslukkingsutstyr eller er apparatet eldre enn 10 år?
Nei
3. Er det mangler på røykvarslere i boligen iht. forskriftskrav på søknadstidspunktet, men minst Byggeforskrift 1985?
Nei
4. Er det skader på røykvarslere?
Nei

TOMTEFORHOLD

TG IU Drenering

Huseier har opplyst at det ikke er drenering rundt selve bygningen.

TG 2 Grunnmur og fundamenter

Bygget er oppført på pilarer. Det er ukjent type fundamentering

Tilstandsrapport

Vurdering av avvik:

- Det er påvist andre avvik:

Det er registrert skjevheter på noen pilarer.

Konsekvens/tiltak

- Andre tiltak:

Overvåk situasjonen. Det er ikke behov for umiddelbare tiltak.

Kostnadsestimat: Ingen umiddelbar kostnad

TG 0 Terrengforhold

Eiendommen ligger i relativt skrående terreng. Eier opplyser at plassen på «baksiden» er drenert med bl.a. dreneringsgrøft og rør for å ta overflatevann og tilsig fra bakken mot hytta. Vannet ledes ut i bekken på østsiden.

TG 2 Utvendige vann- og avløpsledninger

Utvendige avløpsrør er av plast. Det er septiktank med overløp til grøft. Utvendige vannledninger er av plast (PEL). Det er privat grunnboret brønn.

Vurdering av avvik:

- Mer enn halvparten av forventet brukstid er passert på utvendige avløpsledninger.
- Mer enn halvparten av forventet brukstid er passert på utvendige vannledninger.

Kostnadsestimat: Ingen umiddelbar kostnad

TG 2 Septiktank

Septiktanken er av glassfiber.

Årstall: 1986

Kilde: Eier

Vurdering av avvik:

- Ingen dokumentasjon på septiktank/utførelse.

Konsekvens/tiltak

- Innhent dokumentasjon, om mulig.

Kostnadsestimat: Ingen umiddelbar kostnad

Arealer, byggetegninger og brannceller

Standard gjeldende fra 01.01.2024

Arealmålinger og arealoppsett er basert på Norsk standard 3940:2023 Areal- og volum-beregninger av bygninger. Arealet gjelder for tidspunktet da boligen ble målt

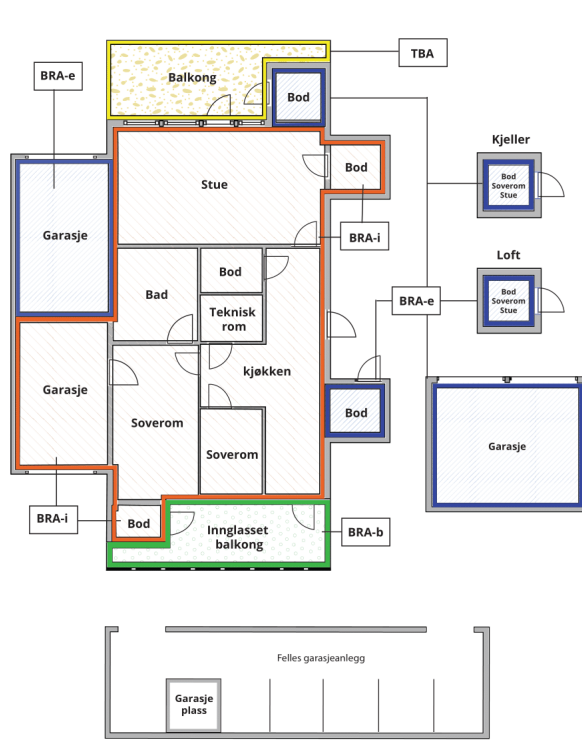
Hva er måleverdig areal?

Arealet i rommet må ha minst 1,90 m fri høyde over gulvet og minst bredde på 0,60 m. Et loft med skråtak vil for eksempel bare få registrert målbart areal der høyden er minst 1,90 m og bredden minst 0,60 m. Rommet må ha dør eller luke, og gangbart gulv.

Hva er bruksareal?

$$\text{BRA} = \text{BRA-i} + \text{BRA-e} + \text{BRA-b}$$

Bruksarealet for bygningen er bruttoarealet minus arealet som optas av yttervegger.



Carport og/eller garasje plass i felles garasjeanlegg er ikke måleverdig areal

Internt bruksareal (BRA-i)	Arealet innenfor boenheten(e)
Eksternt bruksareal (BRA-e)	Arealet av alle rom utenfor boenheten(e) og som tilhører denne, slik som for eksempel boden
Innglasset balkong mv (BRA-b)	Arealet av innglasset balkong, veranda eller altan når denne er tilknyttet boenheten(e)
Terrasse- og balkongareal (TBA)	Arealet av terrasser, åpne balkonger og åpen altan tilknyttet boenheten(e)

Gulvareal (GUA) Er sum av BRA (bruksareal) og ALH (areal med lav takhøyde).
Areal med lav takhøyde (ALH) er ikke måleverdig areal, som skyldes skråtak og lav himlingshøyde.

GUA kan opplyses i markedsføring der det er aktuelt for den konkrete boligen og kun sammen med BRA-i, for eksempel der gulvflaten har en verdi og har funksjon ved møblering og bruk av rommene. Ikke innredet areal som kaldloft, måles og oppgis normalt ikke.

Arealet kan ikke alltid fastsettes nøyaktig

Areal kan være komplisert eller umulig å måle opp nøyaktig fordi det er vanskelig å fastslå tykkelsen på innervegger, skjeheter i og utforming av bygningskonstruksjoner som karnapp, buer og vinkler som ikke er rette, åpne rom over flere etasjer og så videre.

Eiendommens markedsverdi kan ikke baseres på en matematisk beregning basert på antall kvadratmeter opplyst i rapporten. Opplysninger om areal kan altså ikke alene benyttes for å beregne eiendommens verdi.

Den bygningsakkyndige kan avdekke eventuelle bruksendringer og avvik i branncelleinndeling

Den bygningsakkyndige ser på byggetegninger hvis de er tilgjengelige og dette er en del av oppdraget, og vurderer bruken av boligen opp mot tegningene. Hvis den bygningsakkyndige avdekker at en bolig ikke ser ut til å være delt opp i brannceller etter kravene i byggt teknisk forskrift på befaringstidspunktet, skal det opplyses om dette.

Reglene om bruksendring og brannceller kan være kompliserte. Søk videre faglige råd om rapporten ikke gir deg svar. Den bygningsakkyndige kan ikke vurdere og svare på alle spørsmål, og kan heller ikke vite om kommunen kan gi unntak for kravene som gjelder. [Vil du vite mer?](#)

Om brannceller

En branncelle er hele eller avgrensede deler av en bygning hvor en brann fritt kan utvikle seg uten at den kan spre seg til andre bygninger eller andre deler av bygningen i løpet av en fastsatt tid.

Om bruksendring

Bruksendring er å endre bruken av et rom fra en tillatt bruk til en annen. Dette kan kreve søknad og tillatelse, for eksempel hvis du endrer et rom fra bod til soverom eller arbeidsrom, eller hvis du endrer en bolig til to separate boliger.

Rom for varig opphold har krav til takhøyde, romstørrelse, rømningsvei og lysforhold som må være oppfylt. Du kan søke kommunen om unntak for kravene, men kan ikke regne med å få unntak for krav som går på helse og sikkerhet, for eksempel krav til rømningsvei.

Bruksendring som krever godkjenning, og som ikke er søkt bruksendret, er ulovlig. Kommunen kan etter plan- og bygningsloven kapittel 32 forfølge overtredelser. Kommunen kan pålegge deg å avslutte den ulovlige bruken, eventuelt å rette eller tilbakeføre rommet til godkjent bruk.

Arealer

Fritidsbolig

Etasje	Bruksareal BRA m ²			SUM	Terrasse- og balkongareal (TBA)	Ikke måleverdig areal (ALH)	Gulvareal (GUA)
	Internt bruksareal (BRA-i)	Eksternt bruksareal (BRA-e)	Innglasset balkong (BRA-b)				
Loft	17			17		12	29
Etasje	47			47			47
SUM	64					12	76
SUM BRA	64						

Romfordeling

Etasje	Internt bruksareal (BRA-i)	Eksternt bruksareal (BRA-e)	Innglasset balkong (BRA-b)
Loft	Soverom, gang, soverom, kott		
Etasje	Stue/kjøkken, bad/vaskerom, bod		

Kommentar

Takstmann har målt opp arealer og vurdert romtype og plassert de i riktig arealkategori ut i fra beste skjønn slik de ulike rom fremstod på befaringsdagen. Plassbygde skap, innkassinger, innvendige vegger og åpninger til trapper inngår i arealene. Terrasse og balkongareal er ikke målt opp (TBA).

Lovlighet

Byggetegninger

Det foreligger ikke tegninger

Kommentar: Det er ikke undersøkt om bruk av bygget stemmer med godkjenning i kommunen. Nærmere undersøkelser anbefales.

Brannceller

Er det påvist synlige tegn på avvik i branncelleinndeling ut ifra dagens byggeteknisk forskrift?

Ja Nei

Nyere håndverkstjenester

Er det ifølge eier utført håndverkstjenester på boligen siste 5 år?

Ja Nei

Kommentar: Se egenerklæring og liste under "Tilbygg/ modernisering"

Krav for rom til varig opphold

Er det påvist avvik i forhold til rømningsvei, dagslysflate eller takhøyde?

Ja Nei

Befarings - og eiendomsopplysninger

Befaring

Dato	Til stede	Rolle
14.1.2026	Odd Helge Haugen	Takstingeniør

Matrikkeldata

Kommune	gnr.	bnr.	fnr.	snr.	Areal	Kilde	Eieforhold
1563 SUNNDAL	106	7		0	836.3 m ²	BEREGNET AREAL (Ambita)	Eiet

Adresse

Sessbøgrenda 25

Hjemmelshaver

Botten Egil

Siste hjemmelsovergang

Kjøpesum	År	Type	Kommentar
0	2006	Gave	Opplysninger fra Ambita.

Kilder og vedlegg

Dokumenter

Beskrivelse	Dato	Kommentar	Status	Sider	Vedlagt
Egenerklæring	16.12.2025	Tilsendt fra megler	Gjennomgått		Nei

Revisjoner

Versjon	Ny versjon	Kommentar
1	18.06.2024	
2	18.06.2024	
3	21.06.2024	
4	22.01.2026	
5	27.01.2026	
6	03.02.2026	
7	10.02.2026	

For gyldighet på rapporten se forside

Tilstandsrapportens avgrensninger

STRUKTUR • REFERANSENIVÅ • TILSTANDSGRADER

• Rapporten er basert på innholdskrav i Forskrift til avhendingslova (tryggere bolighandel). Formålet er å gi en tilstandsanalyse til bruk for den som bestiller og/eller i et salg til forbruker, og ikke for andre tredjeparter. Rapportens struktur, metode og begrepsbruk følger i hovedsak Norsk Standard NS 3600:2018 (Teknisk tilstandsanalyse ved omsetning av bolig), samt Takstbransjens retningslinjer for arealmåling når det gjelder fordeling mellom P-areal og S-areal.

• Tilbakeholdt eller uriktig informasjon som har betydning for vurderingen, er ikke bygningssakkyndiges ansvar. Rapporten beskriver avvik, altså en tilstand som er dårligere enn referansenivået. Rapporten framhever normalt ikke positive sider ved boligen ut over det som fremgår av tilstandsgradene.

• Tilstanden angis i rapporten og gir uttrykk for en gitt forventet tilstand blant annet vurdert ut fra alder og normal bruk slik:

i) **Tilstandsgrad 0, TG0:** Ingen avvik eller skader. I tillegg må bygningsdelen være tilnærmet ny, mindre enn 5 år, og det foreligger dokumentasjon på faglig god utførelse.

ii) **Tilstandsgrad 1, TG1:** Mindre avvik. Normal slitasje. Strakstiltak ikke nødvendig. TG1 kan gis når bygningsdelen er tilnærmet ny og det ikke foreligger dokumentasjon på faglig god utførelse.

iii) **Tilstandsgrad 2, TG2:** Vesentlige avvik, og mindre avvik som etter NS 3600 gir TG 2, men som ikke nødvendigvis krever umiddelbare tiltak. I denne rapporten kan TG2 i Rapportsammendrag være inndelt i TG2 som krever tiltak og de som ikke krever umiddelbare tiltak. Konstruksjonen har normalt enten feil utførelse, en skade eller symptomer på skade, sterk slitasje eller nedsatt funksjon. Vedlikehold eller tiltak trengs i nær fremtid, det er grunn til å varsle fare for skader på grunn av alder eller overvåke spesielt på grunn av fare for større skade eller følgeskade. For skjulte konstruksjoner vil alder i seg selv være et symptom som kan gi TG2. For synlige konstruksjoner kan alder sammen med andre symptomer og momenter gi TG2. Avvik under TG2 kan gis sjablongmessig anslag.

iv) **Tilstandsgrad 3, TG3:** Store eller alvorlige avvik. Kraftige symptomer på forhold som man må regne med trenger utbedring straks eller innen kort tid. Påvist funksjonssvikt eller sammenbrudd. Avvik under TG3 skal gis sjablongmessig anslag.

v) **Tilstandsgrad TGiu:** Ikke undersøkt/ikke tilgjengelig for undersøkelse.

• Ved TG0 og TG1 gis normalt ingen begrunnelse, da dette kun viser normal slitasje eller mindre avvik slik som feil eller skader. Ved TG2 og TG3 må bruker av rapporten vurdere om tiltak er nødvendige og lønnsomme. Utbedringskostnadene i rapporten er sjablongmessige anslag basert på observerte forhold, som feil, skader eller uregelmessigheter, og foreslåtte tiltak. Anslagene angis i intervaller, er veiledende og basert på generelle erfaringstall, og må ikke forveksles med pristilbud fra håndverkere eller entreprenører. Faktiske kostnader kan variere betydelig avhengig av valg av utførelse, materialpriser og markedsforhold. For nøyaktig vurdering anbefales ytterligere undersøkelser og flere pristilbud fra kvalifiserte fagfolk. Anslagene gir kun et overordnet bilde og er ikke bindende. Skjulte feil eller avvik, eller forhold som ikke er avdekket, kan medføre ekstra kostnader. Verken bygningssakkyndig eller rapportens utsteder kan holdes ansvarlig for forskjeller mellom anslag og faktiske kostnader.

PRESISERINGER

• Avvik vurderes ut fra tekniske forskrifter på søknadstidspunktet for bygget. Noen bygningsdeler vurderes etter gjeldende teknisk forskrift på befaringstidspunktet. Dette gjelder blant annet:

i) sluk, tettesjikt og fall på bad og vaskerom (våtrom)

ii) Forhold rundt brann, rømming, sikkerhet, for eksempel rekkverkshøyder/åpninger, ulovlige bruksendringer, brannceller mv.

• For skjulte konstruksjoner slik som vann og avløp uten dokumentasjon, er kvalitet og alder vurdert.

• Fastmonterte installasjoner, for eksempel innfelt belysning (downlights), demonteres ikke for å sjekke dampsperrer bak. Dette av hensyn til bygningssakkyndiges kompetanse og risikoen for skade.

• Kontroll av fukt i konstruksjonen ved hulltaking i bad og vaskerom (våtrom), rom under terreng (kjelleretasje, underetasje og sokkeletasje) eller andre bygningsdeler skjer etter eiers aksept. Hulltaking av våtrom og rom under terreng kan unntaksvis unnlates, se Forskrift til Avhendingsloven.

• Kontroll av romfunksjoner for P-ROM utføres kun når det ikke foreligger godkjente og byggemeldte tegninger, eller når tegninger ikke stemmer med dagens bruk.

• Bygningssakkyndig gir en forenklet vurdering av branntekniske forhold og elektriske installasjoner i boligen dersom det er mer enn fem år siden sist boligen hadde el-tilsyn. Bygningssakkyndig kan anbefale å konsultere offentlige myndigheter eller kvalifisert elektrofaglig fagperson ved behov for grundigere undersøkelser.

TILLEGGSUNDERSØKELSER

Etter avtale kan tilstandsanalysen utvides til også å omfatte tilleggsundersøkelser utover minimumskravet i forskriften.

BEFARINGEN

Rapporten gir en vurdering av byggverk og bygningsdeler som bygningssakkyndig har observert, og som fremkommer av Forskrift til avhendingsloven. Rapporten er likevel ingen garanti for at det ikke kan finnes skjulte feil, skader og mangler. NS 3600:2018 (Teknisk tilstandsanalyse ved omsetning av bolig) har undersøkelsesnivå fra 1 til 3, der undersøkelsesnivå 1 er det laveste og baseres på visuell observasjon. Rapporten baseres på undersøkelsesnivå 1 med få unntak (våtrom og rom under terreng). I praksis betyr dette at gjennomføringen av befaringen begrenses som følger:

• Det utføres kun visuelle observasjoner på tilgjengelige flater uten fysiske inngrep (f.eks. riving).

• Flater som er skjult av snø eller på annen måte ikke er tilgjengelig eller skjult, blir ikke kontrollert. Det foretas ikke funksjonsprøving av bygningsdeler, som isolasjon, piper, ventilasjon, el. anlegg, osv.

• Det gis ingen vurdering av boligens tilbehør, hvite- og brunevarer og annet inventar. Dette gjelder også integrert tilbehør.

• Inspisering av yttertak er basert på det som er synlig, normalt på innsiden fra loftet og utvendig fra stige/bakkenivå. Befaring av tak må være sikkerhetsmessig forsvarlig for å kunne gjennomføres.

• Stikkprøvetakninger er utvalgt tilfeldig og kan innebære kontroll under overflaten med spiss redskap eller lignende.

Tilstandsrapportens avgrensninger

UTTRYKK OG DEFINISJONER

- **Tilstand:** Byggverkets eller bygningsdelens tekniske, funksjonelle eller estetiske status på et gitt tidspunkt.
- **Symptom:** Observerbart forhold som gir indikasjon på hvilken tilstand et byggverk eller en bygningsdel befinner seg i. Benyttes ved beskrivelse av avvik.
- **Skadegjørere:** Zoologiske eller biologiske skadegjørere, i hovedsak råte, sopp og skadedyr.
- **Fuktsøk:** Overflatesøk med egnet søkeutstyr (fuktindikator) eller visuelle observasjoner.
- **Fuktmåling:** Måling av fuktinnhold i materiale eller i bakenforliggende konstruksjon ved bruk av egnet måleutstyr (blant annet hammerelektrode og pigger).
- **Utvidet fuktsøk (hulltaking):** Boring av hull for inspeksjon og fuktmåling i risikoutsatte konstruksjoner, primært i tilstøtende vegger til bad, utforede kjellervegger og eventuelt i oppforede kjellergulv.
- **Normal slitasje:** Forventet nedsliting av materiale i overflaten som er basert på enkle visuelle observasjoner. Kan vurderes sammen med bygningsdelens alder.
- **Forventet gjenværende brukstid:** Anslått tid et byggverk eller en del av et byggverk fortsatt vil være tjenlig for sitt formål (NS3600, Termer og definisjoner punkt 3.9)

AREALBEREGNING FOR BOENHETER

- Areal fastsettes etter Forskrift til avhendingsloven og Norsk Standard 3940 Areal- og volum-beregninger av bygninger fra 2023.
- Areal oppgis i hele kvadratmeter i rapporten, og gjelder for det tidspunkt oppmålingen fant sted.
- **Bruksareal (BRA)** er det måleverdige arealet som er innenfor omsluttete vegger målt i gulvhøyde (bruttoareal minus arealet som opptas av yttervegger). I tillegg til gulvhøyde gjelder regler om fri bredde for at arealet skal være måleverdig, med betydning for BRA av for eksempel loft med skråtak. BRA består av internt bruksareal (BRA-i), eksternt bruksareal (BRA-e) og innglasset balkong mv (BRA-b). Terrasse- og balkongareal (TBA) opplyses der tilstandsrapporten skal benyttes i boligomsetningen og der det er aktuelt. I tillegg kan gulvareal (GUA) og areal med lav takhøyde (ALH) opplyses sammen med BRA der det er aktuelt og en del av oppdraget. Rom skal ha atkomst og gangbart gulv for å kunne regnes som BRA/måleverdig areal.
- Arealet måles og oppgis dersom arealet oppfyller krav til måleverdighet, slik som at arealet må ha minst en bredde på 0,6m og minst en høyde på 1,9 m osv. Et rom kan være i strid med teknisk forskrift og mangle godkjenning hos kommunen for den aktuelle bruken, uten at dette får betydning for om arealet måles og oppgis i tilstandsrapporten. Når arealet måles tas det ikke hensyn til om arealet er lovlig oppført eller om bruken er lovlig, bruksendringer, lysforhold eller andre sikkerhetsmangler.
- Eiendommens markedsverdi kan ikke baseres på en rent matematisk beregning i forhold til antall kvadratmeter opplyst i rapporten. Opplysninger om areal kan altså ikke alene benyttes for beregning av

eiendommens verdi.

- Rom som ligger utenfor boenheten, men som eier har påvist og/eller opplyst at tilhører boenheten, er oppmålt og inkludert i BRA-e. Det er ikke fremvist dokumentasjon på at rommet tilhører boenheten, med mindre dette er angitt særskilt. Rom utenfor boenheten kan omdisponeres av borettslaget/sameiet og dette kan påvirke boligens BRA. Vær oppmerksom på at NS 3940:2023 og eierseksjonsloven har ulike definisjoner av fellesareal. Ved arealmåling gjelder NS 3940:2023 som definerer fellesareal slik: "Delen av bygning som brukes av to eller flere bruksenheter eller til bygningens forvaltning, drift eller vedlikehold.
- I en overgangsperiode skal rapporter som benyttes i boligomsetningen eller dersom det er en del av oppdraget også opplyse om fordelingen mellom P-ROM og S-ROM med utgangspunkt i definisjonene som fremkommer av veiledningen til Norsk Standard 3940 Areal- og volum-beregninger av bygninger fra 2012. Fordelingen mellom P-ROM og S-ROM er basert på veiledningen og bygningssakkyndiges eget skjønn. P-ROM er måleverdige rom som benyttes til kort eller langt opphold. S-ROM er måleverdige rom som benyttes til lagring, og tekniske rom. Bruken av et rom på befaringstidspunktet har betydning for om rommet defineres som P-ROM eller S-ROM. Dette betyr at rommet både kan være i strid med teknisk forskrift og mangle godkjenning i kommunen for den aktuelle bruken, uten at dette vil få betydning for valg av arealkategori.
- Se øvrig informasjon om areal i rapporten, Norsk Standard 3940 (2012 og 2023) og veiledningen til disse.

PERSONVERN

iVerdi AS, bygningssakkyndig og takstforetaket behandler personopplysninger som bygningssakkyndig trenger for å kunne utarbeide rapporten. Personvernerklæring med informasjon om bruk av personopplysninger og dine rettigheter finner du her [Personvernerklæring - iVerdi](#)

DELING AV PERSONOPPLYSNINGER FOR TRYGGERE BOLIGHANDEL OG MULIG RESERVASJON

Norsk takst og deres samarbeidspartnere benytter personopplysninger fra rapporten for analyse- og statistikkformål, samt utvikling og drift av produkter og tjenester for takstbransjen og andre aktører i boligomsetningen. Les mer om dette og hvordan du kan reservere deg på <https://www.norsktakst.no/norsk/om-norsktakst/personvernerklæring/reservasjon/>

Vendu lager en boliganalyse basert på opplysninger fra rapporten. Les mer om dette og hvordan du kan reservere deg her: <https://samtykke.vendu.no/OV2876>

KLAGEORDNING FOR FORBRUKERE

Er du som forbruker misfornøyd med bygningssakkyndiges arbeid eller opptreden ved taksering av bolig eller fritidshus, se www.takstklagenemnd.no for mer informasjon

Egenerklæring

Sessbøgrenda 25, 6622 ÅLVUNDFJORD

16 Dec 2025

Informasjon om eiendommen

Adresse	Postadresse	Enhetsnummer
Sessbøgrenda 25	Sessbøgrenda 25	

Opplysninger om selger og salgsobjekt

Driver du med omsetning eller utvikling av eiendom?

Ja Nei

Når kjøpte du boligen?

2006

Har du selv bodd i boligen?

Ja Nei

Når og hvor lenge har eieren bodd i boligen? Hvis det er lengre perioder eieren ikke har bodd i boligen er det fint om du oppgir dette. Her kan du også oppgi annen relevant informasjon om eierskapet.

Dette er en hytte/fritidseiendom

Har du kjennskap til feil /t eller mangler ved borettslagets/sameiets fellesområder, som for eksempel garasje, ønsker vi at du oppgir dette når du svarer på spørsmålene i egenerklæringen.

Informasjon om eksisterende husforsikring

If Skadeforsikring Nuf-53, 7597983

Informasjon om selger

Selger

Botten, Egil

Forbehold

Selger tar spesifikt forbehold om feil og mangler som er beskrevet i egenerklæringsskjemaet.

Boligkjøper anses å kjenne til forholdene som er omtalt i dette egenerklæringsskjemaet. Disse forholdene kan ikke gjøres gjeldende som feil eller mangler senere.

Boligkjøper oppfordres til å selv undersøke eiendommen grundig.



Våtrom

1 Har det vært feil på bad, vaskerom eller toalettrom?

Ja Nei, ikke som jeg kjenner til

Beskriv feilen og omfanget

Sluk i gulv under dusjkabinett bør kontrolleres. Det har muligens kommet litt ut av stilling. Det er vanlig tregulv.

2 Er det utført arbeid på bad, vaskerom eller toalettrom?

Ja Nei, ikke som jeg kjenner til

2.1.1 Navn på arbeid

Nytt arbeid

2.1.2 Årstall

2008

2.1.3 Hvordan ble arbeidet utført?

Faglært Ufaglært

2.1.4 Fortell kort hva som ble gjort av faglærte

Flere rørleggerjobber opp gjennom årene utført av forskjellige faglærte rørleggere.. Ny vv-tank og blande batteri montert 2008.

2.1.5 Hvilket firma utførte jobben?

Sunnalsrør AS og diverse andre

2.1.6 Har du dokumentasjon på arbeidet?

Ja Nei

Tak, yttervegg og fasade

3 Har det lekket vann utenfra og inn, eller er det sett andre tegn til fukt?

Ja Nei, ikke som jeg kjenner til

Beskriv feilen og omfanget

Murpuss på skorstein løsnet (frostsprenging?). Litt fukt på pipe ved pipegjennomføring. Blikkenslager laget og monterte pipebeslag. Har vært tørt i ettertid.

4 I din leilighet, er det utført arbeid på tak, yttervegg, vindu eller annen fasade?

Ja Nei, ikke som jeg kjenner til

4.1.1 Navn på arbeid

Nytt arbeid

4.1.2 Årstall

2018

4.1.3 Hvordan ble arbeidet utført?

Faglært Ufaglært

4.1.4 Fortell kort hva som ble gjort av faglærte



Decra takteking med feierplattform og trinn.

4.1.5 **Hvilket firma utførte jobben?**

Brødr. Gjershaug AS

4.1.6 **Har du dokumentasjon på arbeidet?**

Ja Nei

4.2.1 **Navn på arbeid**

Nytt arbeid

4.2.2 **Årstall**

2018

4.2.3 **Hvordan ble arbeidet utført?**

Faglært Ufaglært

4.2.4 **Fortell kort hva som ble gjort av faglærte**

Nye 2-lags fastkarmer og balkongdør.

4.2.5 **Hvilket firma utførte jobben?**

Privat, ikke firma. Egeninnsats sammen med faglært snekker

4.2.6 **Har du dokumentasjon på arbeidet?**

Ja Nei

4.2.7 **Fortell kort hva som ble gjort av ufaglærte**

Innsetting av 2 vinduer og verandadør i samarbeid med snekker.

4.3.1 **Navn på arbeid**

Nytt arbeid

4.3.2 **Årstall**

2020

4.3.3 **Hvordan ble arbeidet utført?**

Faglært Ufaglært

4.3.7 **Fortell kort hva som ble gjort av ufaglærte**

Nytt rekkverk og gulv på terrasse. Impregnerte materialer. Arbeidet tatt i ledige stunder fra ca. 2020-2025

Kjeller

5 **Har sameiet eller borettslaget hatt problemer med fukt, vann eller oversvømmelse i kjeller eller underetasje?**

Ja Nei, ikke som jeg kjenner til

6 **Har leiligheten kjeller, underetasje eller andre rom under bakken?**

Ja Nei

8 **Er det utført arbeid med drenering?**

Ja Nei, ikke som jeg kjenner til

8.1.1 **Navn på arbeid**

Nytt arbeid

8.1.2 **Årstall**

2013



8.1.3 **Hvordan ble arbeidet utført?**

Faglært Ufaglært

8.1.7 **Fortell kort hva som ble gjort av ufaglærte**

Grøft med dreneringsrør for å ta unna tilsig fra terreng mot hytta. Egeninnsats.

Elektrisitet

9 **Har det vært feil på det elektriske anlegget?**

Ja Nei, ikke som jeg kjenner til

10 **Er det utført arbeid på det elektriske anlegget?**

Ja Nei, ikke som jeg kjenner til

10.1.1 **Navn på arbeid**

Nytt arbeid

10.1.2 **Årstall**

2022

10.1.3 **Hvordan ble arbeidet utført?**

Faglært Ufaglært

10.1.4 **Fortell kort hva som ble gjort av faglærte**

Oppgradering av sikringsskap med diverse nye kurser til kjøkken og bad, montering av elbil-lader og jordede kontakter i ett soverom oppe. + kontakt for lys og fryseboks i kott oppe. Tilkobling av pumpe for borebrønn.

10.1.5 **Hvilket firma utførte jobben?**

Tingvoll Elektro AS

10.1.6 **Har du dokumentasjon på arbeidet?**

Ja Nei

Rør

11 **Har eiendommen privat vannforsyning (ikke tilknyttet det offentlige vannettet), septik, pumpekum, brønn, avløpskvern eller liknende?**

Ja Nei, ikke som jeg kjenner til

Spesifiser hvilken type

Privat vannforsyning fra borebrønn med back-up fra felles vannforsyning fra kum.

12 **Har det vært feil på utvendige eller innvendige avløpsrør eller vannrør?**

Ja Nei, ikke som jeg kjenner til

Opprinnelig varmtvannsrør fra vv-tank på bad til kjøkkenbenk frøs istykker første vinteren etter at hytta ble bygget. Røret var lagt i gulv. 10L vv tank satt inn i kjøkkenbenk for å løse problemet.

13 **Er det utført arbeid på utvendige eller innvendige avløpsrør eller vannrør?**

Ja Nei, ikke som jeg kjenner til

13.1.1 **Navn på arbeid**

Nytt arbeid



13.1.2 **Årstall**

2015

13.1.3 **Hvordan ble arbeidet utført?**

Faglært

Ufaglært

13.1.7 **Fortell kort hva som ble gjort av ufaglærte**

Egeninnsats på utvendig rør fra borebrønn til tilkoblingspunkt ved hytta

13.2.1 **Navn på arbeid**

Nytt arbeid

13.2.2 **Årstall**

2017

13.2.3 **Hvordan ble arbeidet utført?**

Faglært

Ufaglært

13.2.4 **Fortell kort hva som ble gjort av faglærte**

Nytt blandedbatteri på kjøkken. Alt arbeid på innvendig røropplegg opp gjennom årene er utført av autoriserte rørleggere. Har dokumentasjon på nyere arbeider.

13.2.5 **Hvilket firma utførte jobben?**

Sundalsrør AS,

13.2.6 **Har du dokumentasjon på arbeidet?**

Ja

Nei

Ventilasjon og oppvarming

14 **Er det eller har det vært nedgravd oljetank på eiendommen?**

Ja

Nei, ikke som jeg kjenner til

15 **Har det vært feil på varmeanlegg eller ventilasjonsanlegg?**

Ja

Nei, ikke som jeg kjenner til

16 **Er det utført arbeid på varmeanlegg eller ventilasjonsanlegg?**

Ja

Nei, ikke som jeg kjenner til

16.1.1 **Navn på arbeid**

Nytt arbeid

16.1.2 **Årstall**

2018

16.1.3 **Hvordan ble arbeidet utført?**

Faglært

Ufaglært

16.1.4 **Fortell kort hva som ble gjort av faglærte**

Montert varmpumpe

16.1.5 **Hvilket firma utførte jobben?**

PG Elservice AS

16.1.6 **Har du dokumentasjon på arbeidet?**

Ja

Nei



- 16.2.1 **Navn på arbeid**
Nytt arbeid
- 16.2.2 **Årstall**
2018
- 16.2.3 **Hvordan ble arbeidet utført?**
 Faglært Ufaglært
- 16.2.4 **Fortell kort hva som ble gjort av faglærte**
Satt inn ny rentbrennende vedovn
- 16.2.5 **Hvilket firma utførte jobben?**
Brødrene Gjershaug AS
- 16.2.6 **Har du dokumentasjon på arbeidet?**
 Ja Nei

Skjevheter og sprekker

- 17 **Er det tegn på setningsskader eller sprekker i for eksempel grunnmur eller fliser?**
 Ja Nei, ikke som jeg kjenner til
- Beskriv feilen og omfanget, samt hvilke tiltak som er gjort**
Noen av pillarene under hytta er litt skjeve. Ingen skjevhet funnet ved måling av gulv i 1.etasje.
- 18 **Har det vært feil eller gjort endringer på ildsted eller pipe?**
 Ja Nei, ikke som jeg kjenner til
- Beskriv feilen eller endringen**
Ny rentbrennende vedovn montert 2018. Godkjent.

Sopp og skadedyr

- 19 **Har det vært skadedyr i leiligheten?**
 Ja Nei, ikke som jeg kjenner til
- 20 **Har det vært skadedyr i fellesområdene til sameiet eller borettslaget?**
 Ja Nei, ikke som jeg kjenner til
- 21 **Har det vært mugg, sopp eller råte i boligen eller andre bygninger på eiendommen?**
 Ja Nei, ikke som jeg kjenner til
- Beskriv omfanget**
Et lite område med råte i takutstikk i nordre hjørne. (Takutstikk over veranda). Den opprinnelige takpappen ble brettet opp i sterk vind, slik at takbordene ble våte over tid. Da dette ble oppdaget, ble det lagt Decra på taket.
- 22 **Har det vært mugg, sopp eller råte i sameiet eller borettslaget?**



Ja Nei, ikke som jeg kjenner til

Planer og godkjenninger

23 **Mangler leiligheten brukstillatelse eller ferdigattest?**

Ja Nei, ikke som jeg kjenner til

Beskriv hva som mangler og hvorfor:

Så vidt jeg vet var det ikke krav om ferdigattest da hytta ble oppført.

24 **Har du bygd på eller gjort om kjeller, loft eller annet til boligrom?**

Ja Nei

25.1.1 **Navn på arbeid**

Nytt arbeid

25.1.2 **Årstall**

2015

25.1.3 **Hvordan ble arbeidet utført?**

Faglært Ufaglært

25.1.7 **Fortell kort hva som ble gjort av ufaglærte**

Avdelt stort soverom i 2. etg til 2 soverom og et kott. Egeninnsats.

25.1.8 **Har du fått innvilget tillatelse fra kommunen for ombyggingen?**

Ja Nei Nei, ikke søknadspliktig

25 **Selges eiendommen med utleiedel som leilighet, hybel eller lignende?**

Ja Nei

27 **Er det utført radonmåling?**

Ja Nei, ikke som jeg kjenner til

28 **Er det andre forhold av betydning eller sjenanse for eiendommen eller nærområdet?**

Ja Nei, ikke som jeg kjenner til

29 **Foreligger det planer eller bestemmelser som kan medføre endringer av felleskostnader eller fellesgjeld?**

Ja Nei, ikke som jeg kjenner til

30 **Er sameiet eller borettslaget er involvert i konflikter av noe slag?**

Ja Nei, ikke som jeg kjenner til

Andre opplysninger

31 **Har ufaglærte utført arbeid som normalt bør utføres av faglærte? Du trenger ikke gjenta noe du allerede har nevnt.**



Ja Nei, ikke som jeg kjenner til

32 Har du andre opplysninger om boligen eller eiendommen utover det du har svart?

Ja Nei, ikke som jeg kjenner til

Skriv opplysningene her:

Hytta er en finsk tømmerhytte fra Kontio.
Den er satt opp i 1986, og er dermed snart 40 år gammel.

Det var gitt muntlig veirett ifølge beboere på nabogården som tomta ble utskilt fra. Ingen tinglysing på dette. Men veien har vært brukt som adkomstvei til tomta siden 1943, og forsterket i forbindelse med hyttebyggingen i 1986. Kravet til hevd er 20 år, så det er vel usannsynlig at noen vil bestride veiretten.

Hytta er løpende vedlikeholdt og oppgradert ved hjelp av egeninnsats, venner med kompetanse og fagfolk.
Mye kan dokumenteres, men ikke alt.

Alt elektrisk arbeid ute og inne er såvidt jeg vet utført av autoriserte elektrikere. Alle nyere arbeider kan dokumenteres.
Alt av innvendige vannrør, koblinger, kraner etc. er såvidt jeg vet utført av autoriserte rørleggere. Nyere arbeider kan dokumenteres.

Septiktank er en glassfibertank levert av Sunndalsrør AS, og gravd ned av Bråten Anlegg og Transport i 1986. Dokumentasjon finnes.
Utslippstillatelse fra 16.06.1986 betinger forskriftsmessig avløp som må godkjennes av bygningssjefen. Det er satt ned 3-kammer slamavskiller med avløp til bekk. Finner ikke dokumentasjon på at det er inspisert og godkjent av bygningssjefen. Det er ikke anlagt infiltrasjonsgrøft.

Dreneringsgrøft mot terreng ble gravd i 2013. Egeninnsats.

Ny VV-tank installert av Sunndalsrør AS i juni 2008, og kjøkkenbatteri i februar 2017.

Brønnboring utført av Betten Maskinstasjon desember 2013.

Pipebeslag produsert og montert av Jon L. Sæter AS i oktober 2017.

2018:

Ny rentbrennende vedovn installert av Brødr. Gjershaug AS.
Decra tak med takstige og feierplattform lagt av Brødr. Gjershaug AS.
Luft til luft varmepumpe med wifi installert av PG Elservice AS.
2 nye fastkarmar og verandadør satt inn ved hjelp av snekker og egeninnsats.

Takstige, feierplattform, skorstein, ildsted og pipe inspisert og godkjent av brannvesenet NRBR 11.08.2021 uten avvik eller anmerkninger.
Feiing 23.10.2023 Ingen nye avvik, anmerkninger eller andre forhold ble funnet.

Sikringsskap oppgradert, vannpumpe i borebrønn koblet opp, elbil-lader montert + diverse nye kurser og kontakter montert av Tingvoll Elektro AS i november 2022. Samsvarserklæring foreligger.

Ny omramming rundt de fleste dører og vinduer utført av H.Holen Bygg i 2025.
Ytterdør glipper litt i nedre del av karm på høyre side sett utenfra.

Vannprøve fra borebrønn analysert og godkjent av Norlab 05.05.2025.

Terrasse oppgradert med nytt gulv og rekkverk i ledige stunder over flere år. Egeninnsats. Ferdig 2025.

Ekstra frostsikring:

Det er lagt varmekabel inni rør fra stoppekran i koblingskum ved vegg til henholdsvis bad og kjøkken.
Det er også lagt varmekabel i bunnen av den isolerte koblingskummen.
Det er lagt opp til tømning av trykktank og innvendige vannrør.
Alt lett tilgjengelig ved å vri på et par hendler under lokket til koblingskummen.

Boligselgerforsikring

Boligen selges med boligselgerforsikring

En boligselgerforsikring gir trygghet for selger og kjøper, og kan dekke feil og mangler som enten ikke er opplyst om eller det ikke var kjennskap til da salget ble gjennomført.

Forsikringen er tegnet i Gjensidige Forsikring ASA

Forsikringsnummer 95578577

Egenerklærings skjema

Name

Botten, Egil

Date

2025-12-16

Identification

 **bankID** Botten, Egil



This document contains electronic signatures using EU-compliant PAdES - PDF
Advanced Electronic Signatures (Regulation (EU) No 910/2014 (eIDAS))

Egenerklærings skjema

Signed by:

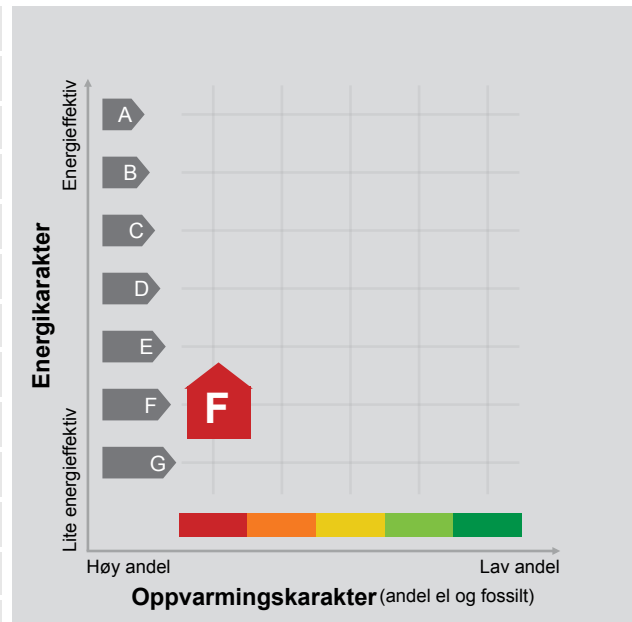
Botten, Egil

16/12-2025
11:11:51

BANKID

ENERGIATTEST

Adresse	Sessbøgrenda 25
Postnummer	6622
Sted	ÅLVUNDFJORD
Kommunenavn	Sunnal
Gårdsnummer	106
Bruksnummer	7
Seksjonsnummer	—
Andelsnummer	—
Festenummer	—
Bygningsnummer	10395828
Bruksenhetsnummer	
Merkenummer	33201207-c98d-4783-8c97-76ee7ac175e9
Dato	13.06.2024



Energimerket angir boligens energistandard. Energimerket består av en energikarakter og en oppvarmingskarakter, se i figuren. Energimerket symboliseres med et hus, hvor fargen viser oppvarmingskarakter, og bokstaven viser energikarakter.

Energikarakteren angir hvor energieffektiv boligen er, inkludert oppvarmingsanlegget. Energikarakteren er beregnet ut fra den typiske energibruken for boligtypen. Beregningene er gjort ut fra normal bruk ved et gjennomsnittlig klima. Det er boligens energimessige standard og ikke bruken som bestemmer energikarakteren. A betyr at boligen er energieffektiv, mens G betyr at

boligen er lite energieffektiv. En bolig bygget etter byggeforskriftene vedtatt i 2010 vil normalt få C.

Oppvarmingskarakteren forteller hvor stor andel av oppvarmingsbehovet (romoppvarming og varmtvann) som dekkes av elektrisitet, olje eller gass. Grønn farge betyr lav andel el, olje og gass, mens rød farge betyr høy andel el, olje og gass. Oppvarmingskarakteren skal stimulere til økt bruk av varmepumper, solenergi, biobrensel og fjernvarme.

Om bakgrunnen for beregningene, se www.energimerking.no.

Målt energibruk

Brukeren har valgt å ikke oppgi målt energibruk.

Hvordan boligen benyttes har betydning for energibehovet

Energibehovet påvirkes av hvordan man benytter boligen, og kan forklare avvik mellom beregnet og målt energibruk. Gode energivaner bidrar til at energibehovet reduseres. Energibehovet kan også bli lavere enn normalt dersom:

- deler av boligen ikke er i bruk,
- færre personer enn det som regnes som normalt bruker boligen, eller
- den ikke brukes hele året.

Gode energivaner

Ved å følge enkle tips kan du redusere ditt energibehov, men dette vil ikke påvirke boligens energimerke.

Energimerkingen kan kun endres gjennom fysiske endringer på boligen.

Tips 1: Følg med på energibruken i boligen

Tips 2: Luft kort og effektivt

Tips 3: Redusér innnetemperaturen

Tips 4: Bruk varmtvann fornuftig

Mulige forbedringer for boligens energistandard

Ut fra opplysningene som er oppgitt om boligen, anbefales følgende energieffektiviserende tiltak. Dette er tiltak som kan gi bygningen et bedre energimerke.

Noen av tiltakene kan i tillegg være svært lønnsomme. Tiltakene bør spesielt vurderes ved modernisering av bygningen eller utskifting av teknisk utstyr.

Tiltaksliste (For full beskrivelse av tiltakene, se Tiltaksliste - vedlegg 1)

- Skifte til sparepærer på utebelysning

- Montere blafrespjeld på kjøkkenventilator

- Tiltak utendørs

- Vask med fulle maskiner

Det tas forbehold om at tiltakene er foreslått ut fra de opplysninger som er gitt om boligen. Fagfolk bør derfor kontaktes for å vurdere tiltakene nærmere.

Eventuell gjennomføring av tiltak må skje i samsvar

med gjeldende lovverk, og det må tas hensyn til krav til godt innneklima og forebygging av fuktskader og andre byggskader.

Boligdata som er grunnlag for energimerket

Energimerket og andre data i denne attesten er beregnet ut fra opplysninger som er gitt av boligeier da attesten ble registrert. Nedenfor er en oversikt over oppgitte opplysninger, som boligeier er ansvarlig for.

Der opplysninger ikke er oppgitt, brukes typiske standardverdier for den aktuelle bygningstypen. For mer informasjon om beregninger, se www.energimerking.no/beregninger.

Bygningskategori:	Småhus
Bygningstype:	Fritidsbolig
Byggeår	1986
Bygningsmateriale:	Tre
BRA:	64
Ant. etg. med oppv. BRA:	2
Detaljert vegger:	Nei
Detaljert vindu:	Nei

Teknisk installasjon

Oppvarming: Elektrisk
Ved

Ventilasjon Periodisk avtrekk

Om grunnlaget for energiattesten

Oppgitte opplysninger om boligen kan finnes ved å gå inn på www.energimerking.no, og logge inn via ID-porten/Altinn. På siden "Eiendommer" kan du søke opp bygninger og hente fram energiattester som er laget tidligere. For å se detaljer for en bolig hvor det er brukt detaljert registrering må du velge "Gjenbruk"

av aktuell attest under Offisielle energiattester i skjermbildet "Valgt eiendom". Boligeier er ansvarlig for at det blir brukt riktige opplysninger. Eventuelle gale opplysninger må derfor tas opp med selger eller utleier da dette kan ha betydning for prisfastsettelsen. Det kan når som helst lage en ny energiattest.

Om energimerkeordningen

Enova er ansvarlig for energimerkeordningen. Energimerket beregnes på grunnlag av oppgitte opplysninger om boligen. For informasjon som ikke er oppgitt, brukes typiske standardverdier for den aktuelle bygningstypen fra tidsperioden den ble bygd i. Beregningsmetodene for energikarakteren baserer seg på NS 3031 (www.energimerking.no/NS3031).

Spørsmål om energiattesten, energimerkeordningen eller gjennomføring av energieffektivisering og tilskuddsordninger kan rettes til Enova Svarer på tlf. 800 49 003 eller svarer@enova.no.

Plikten til energimerking er beskrevet i energimerkeforskriften (bygninger).

Nærmere opplysninger om energimerkeordningen kan du finne på www.energimerking.no.

For ytterligere råd og veiledning om effektiv energibruk, vennligst se www.enova.no/hjemme eller ring Enova svarer på tlf. [800 49 003](tel:80049003).

Tiltaksliste: Vedlegg til energiattesten

Attesten gjelder for følgende eiendom (Vedlegg 1)

Adresse: Sessbøgrenda 25
Postnummer: 6622
Sted: ÄLVUNDFJORD
Kommune: Sunndal
Bolignummer:
Dato: 13.06.2024 11:28:38
Energimerkenummer: 33201207-c98d-4783-8c97-76ee7ac175e9

Kommunennummer: 1563
Gårdsnummer: 106
Bruksnummer: 7
Seksjonsnummer: 0
Festenummer: 0
Bygningsnummer: 10395828

Tiltak utendørs

Tiltak 1: Skifte til sparepærer på utebelysning

Sparepærer på 5, 7, 11, 15, og 20 W tilsvarer glødelamper på henholdsvis 25, 40, 60, 75 og 100 W. Sparepærer gir like mye lys som vanlige glødelamper, men bruker bare rundt 20% av energien. De varer dessuten lenger, 8.000-15.000 timer mot 1.000 - 2.500 timer for glødelamper.

Tiltak 2: Montere urbryter på motorvarmer

Det monteres urbryter (koblingsur) på motorvarmeren slik at den ikke står på mer enn nødvendig.

Tiltak 3: Termostat- og nedbørsstyring av snøsmelteanlegg

Snøsmelteanlegget er kun manuelt styrt, eller styres kun etter lufttemperatur. Det installeres automatikk slik at snøsmelteanlegget både er temperatur- og nedbørsstyrt. Det kan være i form av en temperatur- og snøføler i bakken, med temperatur - og fuktføler i luften. Snøsmelteanlegget aktiveres kun ved behov dvs. når det registreres nedbør og kulde samtidig.

Tiltak 4: Montere automatikk på utebelysning

Det kan monteres fotocelle på utebelysningen slik at det automatisk går av/på etter dagslyset/mørket. Eller det kan monteres bevegelsessensor slik at lyset kun går på ved bevegelse og slås av automatisk etter forhåndsinnstilt tid.

Tiltak på luftbehandlingsanlegg

Tiltak 5: Montere blafrespjeld på kjøkkenventilator

Dersom kjøkkenventilator ikke har blafrespjeld, bør dette monteres for å redusere luftutskiftningen og dermed varmetapet.

Tiltak 6: Skifte avtrekksvifte på bad til ny med fuktstyring

Dersom avtrekksvifte på bad kun har manuell styring av/på kan det vurderes å montere ny avtrekksvifte med fuktstyring, dvs. at den starter/stopper automatisk ved behov avh. av luftens relative fuktighet og reduserer den totale luftutskiftningen og dermed varmetapet.

Brukertiltak

Tiltak 7: Tiltak utendørs

Monter urbryter (koblingsur) på motorvarmeren slik at den ikke står på mer enn nødvendig. Skift til sparepærer. Sparepærer på 5, 7, 11, 15, og 20 W tilsvarer glødelamper på henholdsvis 25, 40, 60, 75 og 100 W, og de varer dessuten lenger, 8.000-15.000 timer mot 1.000-2.500 timer for glødelamper. Det kan monteres fotocelle på utebelysningen slik at det automatisk går av/på etter dagslyset/mørket. Eller det kan monteres bevegelsessensor slik at lyset kun går på ved bevegelse og slås av automatisk etter forhåndsinnstilt tid. For snøsmelteanlegg som kun er manuelt styrt av/på eller ift. lufttemperatur kan det installeres automatikk slik at snøsmelteanlegget både er temperatur- og nedbørsstyrt dvs. når det registreres nedbør og kulde samtidig.

Tiltak 8: Vask med fulle maskiner

Fyll opp vaske- og oppvaskmaskinen før bruk. De fleste maskiner bruker like mye energi enten de er fulle eller ikke.

Tiltak 9: Velg hvitevarer med lavt forbruk

Når du skal kjøpe nye hvitevarer så velg et produkt med lavt strømforbruk. Produktene deles inn i energiklasser fra A til G, hvor A er det minst energikrevende. Mange produsenter tilbyr nå varer som går ekstra langt i å være energieffektive. A+ og det enda bedre A++ er merkinger som har kommet for å skille de gode fra de ekstra gode produktene.

Tiltak 10: Spar strøm på kjøkkenet

Ikke la vannet renne når du vasker opp eller skyller. Bruk kjeler med plan bunn som passer til platen, bruk lokk, kok ikke opp mer vann enn nødvendig og slå ned varmen når det har begynt å koke. Slå av kjøkkenventilatoren når det ikke lenger er behov. Bruk av microbølgeovn til mindre mengder mat er langt mer energisparende enn komfyren. Tin frossenmat i kjøleskapet. Kjøøl - og frys skal avrimes ved behov for å hindre unødvendig energibruk og for høy temperatur inne i skapet / boksen (nye kjøleskap har ofte automatisk avriming). Fjern støv på kjøleribber og kompressor på baksiden. Slå av kaffetraker når kaffen er ferdig traktet og bruk termos. Oppvaskmaskinen har innebygde varmeelementer for oppvarming av vann og skal kobles til kaldvannet, kobles den til varmtvannet øker energibruken med 20 - 40 % samtidig som enkelte vaske - og skylleprosesser foregår i feil temperatur.

Tiltak 11: Slå el.apparater helt av

Elektriske apparater som har stand-by modus trekker strøm selv når de ikke er i bruk, og må derfor slås helt av.

Tiltak 12: Slå av lyset og bruk sparepærer

Slå av lys i rom som ikke er i bruk. Utnytt dagslyset. Bruk sparepærer, spesielt til utelys og rom som er kalde eller bare delvis oppvarmet.

Tiltak 13: Bruk varmtvann fornuftig

Bytt til sparedusj hvis du ikke har. For å finne ut om du bør bytte til sparedusj eller allerede har sparedusj kan du ta tiden på fylling av ei vaskebøtte; nye sparedusjer har et forbruk på kun 9 liter per minutt. Ta dusj i stedet for karbad. Skift pakning på dryppende kraner. Dersom varmtvannsberederen har nok kapasitet kan temperaturen i berederen reduseres til 70gr.

Tiltak 14: Redusér innnetemperaturen

Ha en moderat innnetemperatur, for hver grad temperatursenkning reduseres oppvarmingsbehovet med 5 %. Mennesker er også varmekilder; jo flere gjester – desto større grunn til å dempe varmen. Ha lavere temperatur i rom som brukes sjelden eller bare deler av døgnet. Monter tetningslister rundt trekkfulle vinduer og dører (kan sjekkes ved bruk av myggspiral/røyk eller stearinlys). Sett ikke møbler foran varmeovner, det hindrer varmen i å sirkulere. Trekk for gardiner og persienner om kvelden, det reduserer varmetap gjennom vinduene.

Tiltak 15: Luft kort og effektivt

Ikke la vinduer stå på gløtt over lengre tid. Luft heller kort og effektivt, da får du raskt skifta lufta i rommet og du unngår nedkjøling av gulv, tak og vegger.

Tiltak 16: Følg med på energibruken i boligen

Gjør det til en vane å følge med energiforbruket. Les av måleren månedlig eller oftere for å være bevisst energibruken. Ca halvparten av boligens energibruk går til oppvarming.

Tiltak på elektriske anlegg

Tiltak 17: Temperatur- og tidsstyring av panelovner

Evt. eldre elektriske varmeovner uten termostat skiftes ut med nye termostatregulerte ovner med tidsstyring, eller det ettermonteres termostat / spareplugg på eksisterende ovn. Dersom mange ovner skiftes ut bør det vurderes et system hvor temperatur og tidsinnstillinger i ulike rom i boligen styres fra en sentral enhet.

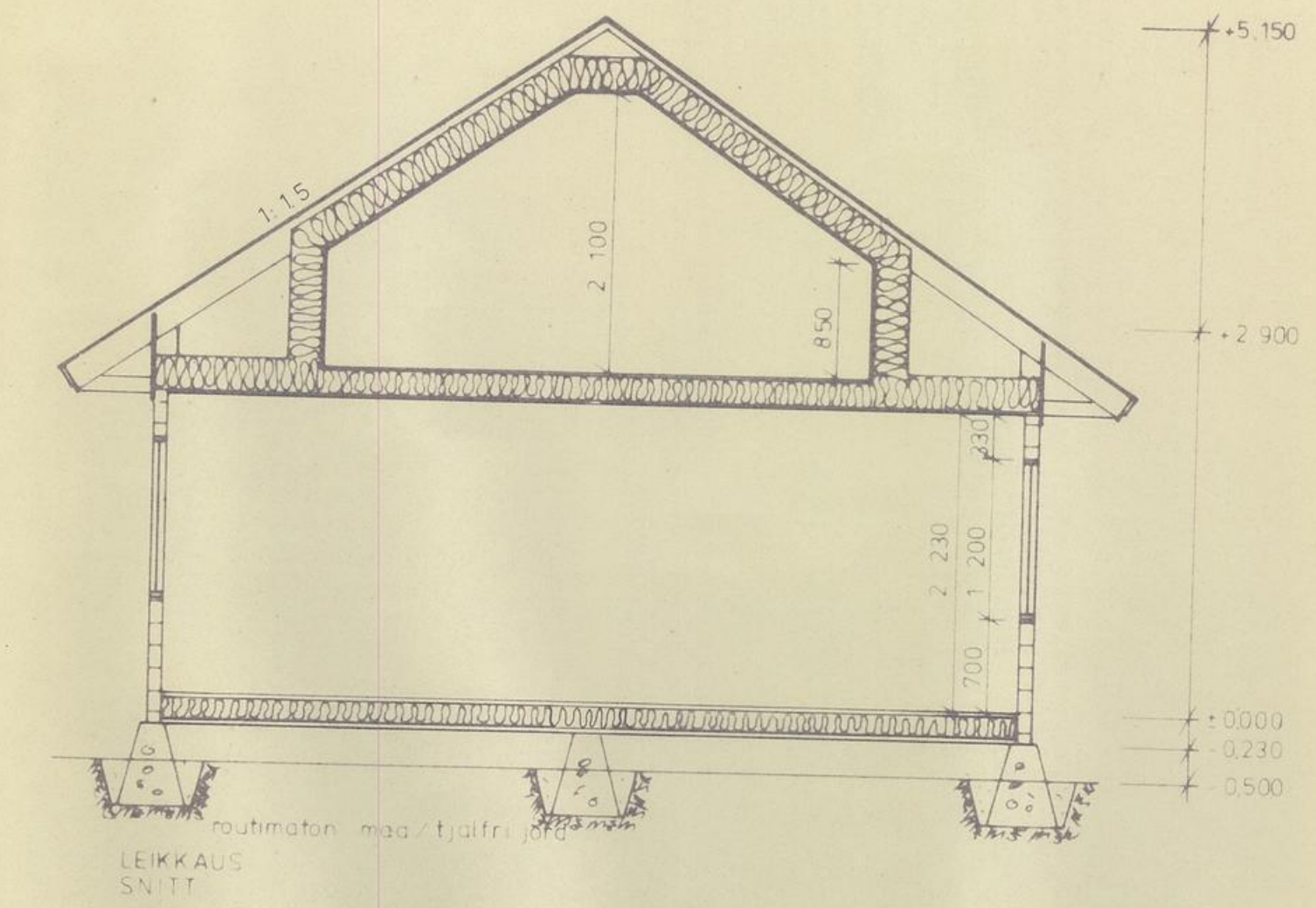
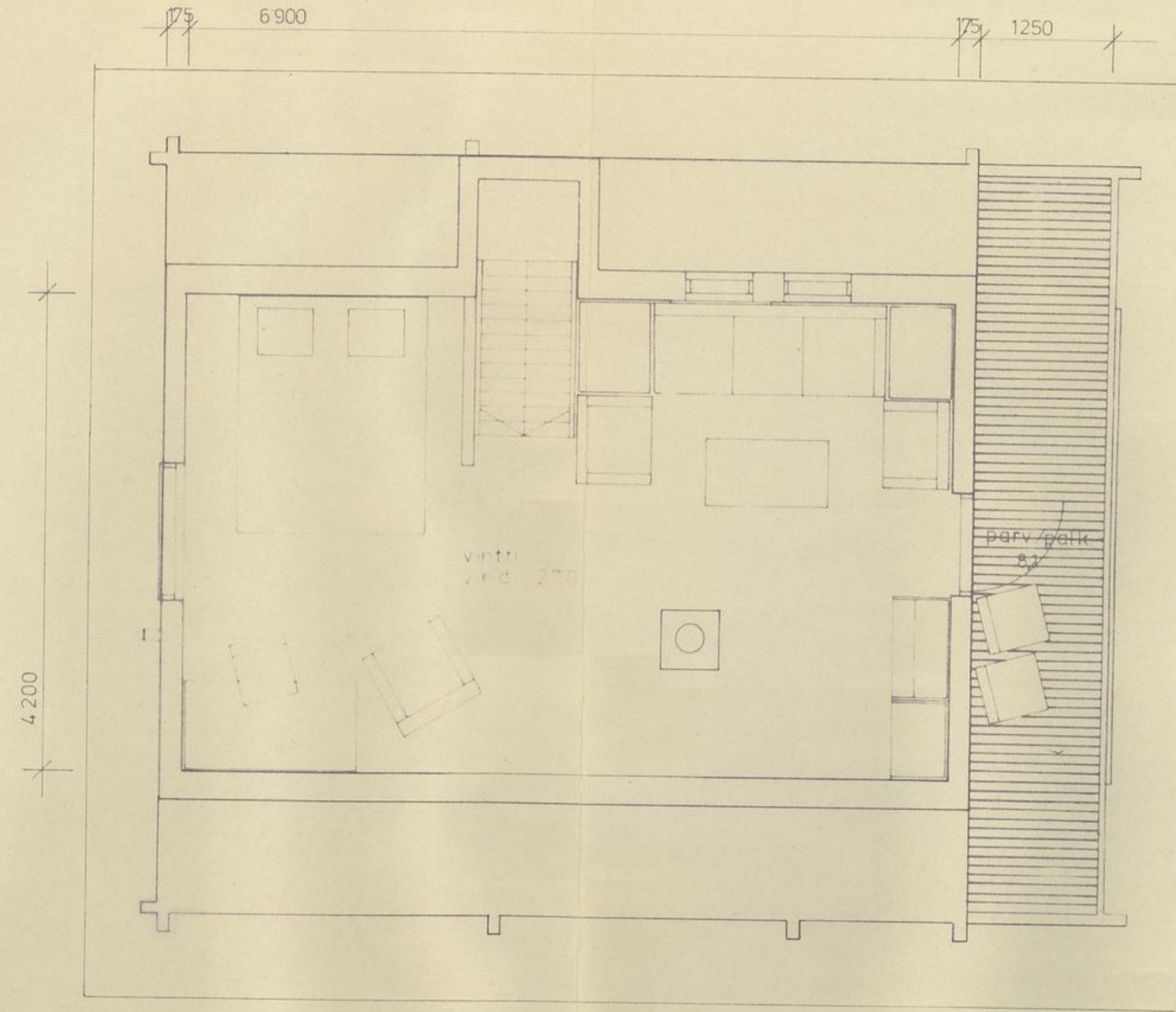
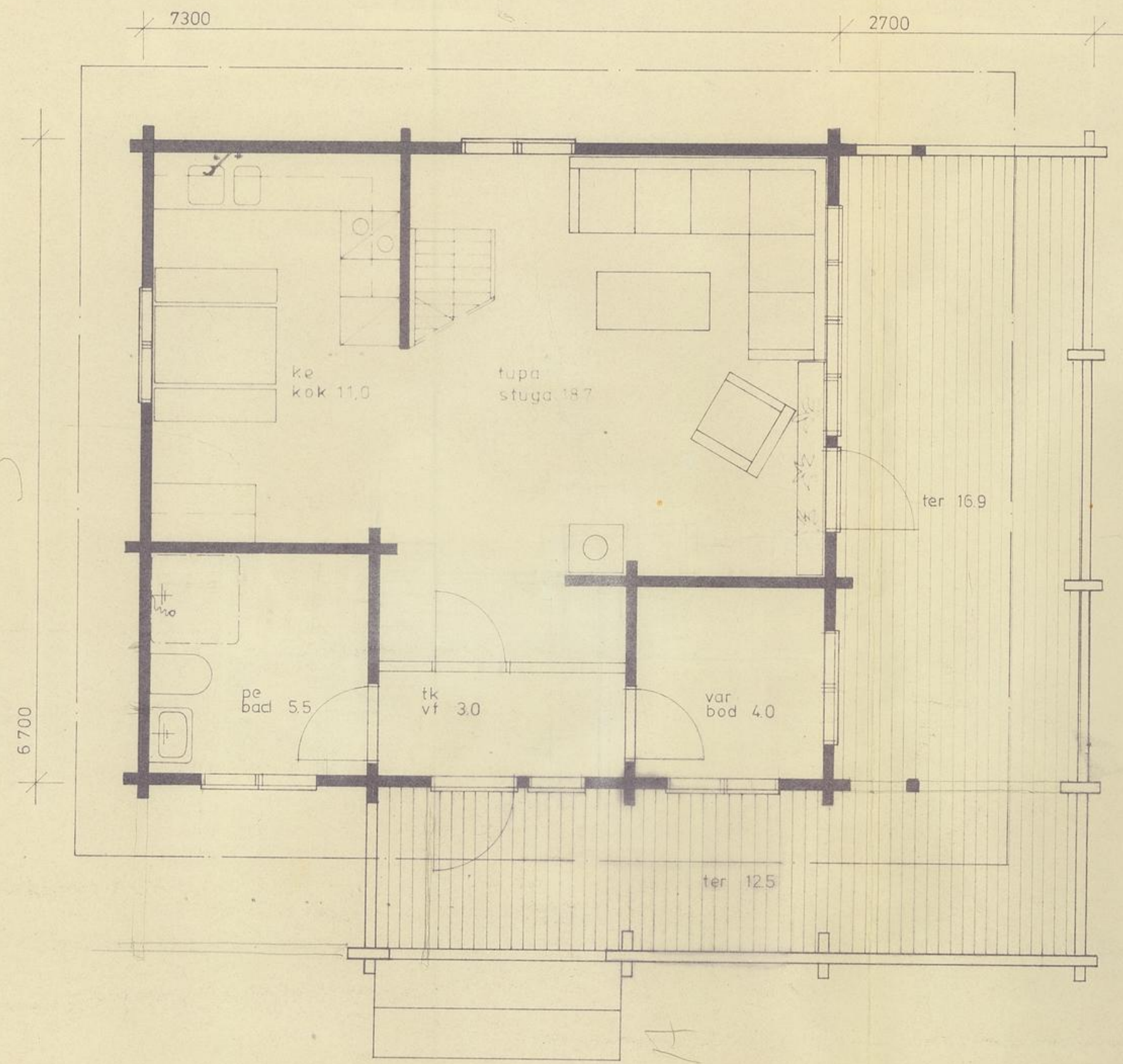
Bygningsmessige tiltak

Tiltak 18: Montering tetningslister

Luftlekkasjer mellom karm og ramme på vinduer og mellom karm og dørbblad kan reduseres ved montering av tetningslister. Lister i silikon- eller EPDM-gummi gir beste resultat.

Tiltak 19: Randsoneisolering av etasjeskillere

Kald trekk i randsonen av trebjelkelag kan utbedres ved å isolere bjelkelaget i randsonen. Utvendig kan man forsøke å tette vindsperra nederst på utsiden av veggen.



rakennusala	/byggnadsareal	80,7	m ²
kerrosala	/våningsareal	48,9	m ²
huoneistoala	/bostadsareal	45,8	m ²
vintin lattiala	/vinds golvareal	27,0	m ²
parven lattiala	/lotts golvareal	—	m ²
terassit	/terass	29,4	m ²
parveke	/balkong	8,1	m ²
tilavuus	/volym	190,0	m ³

1985 - 12 - 09 FORANDRING *SK*

uusrakennus/nybyggnad	paapirustus/huvudritning	2
ELSE KARIN BOTTEN ÅLMUNDFJORD SUNDAL	perhja leikkaus plan, snitt hormisto skorsten	1 50 1 20

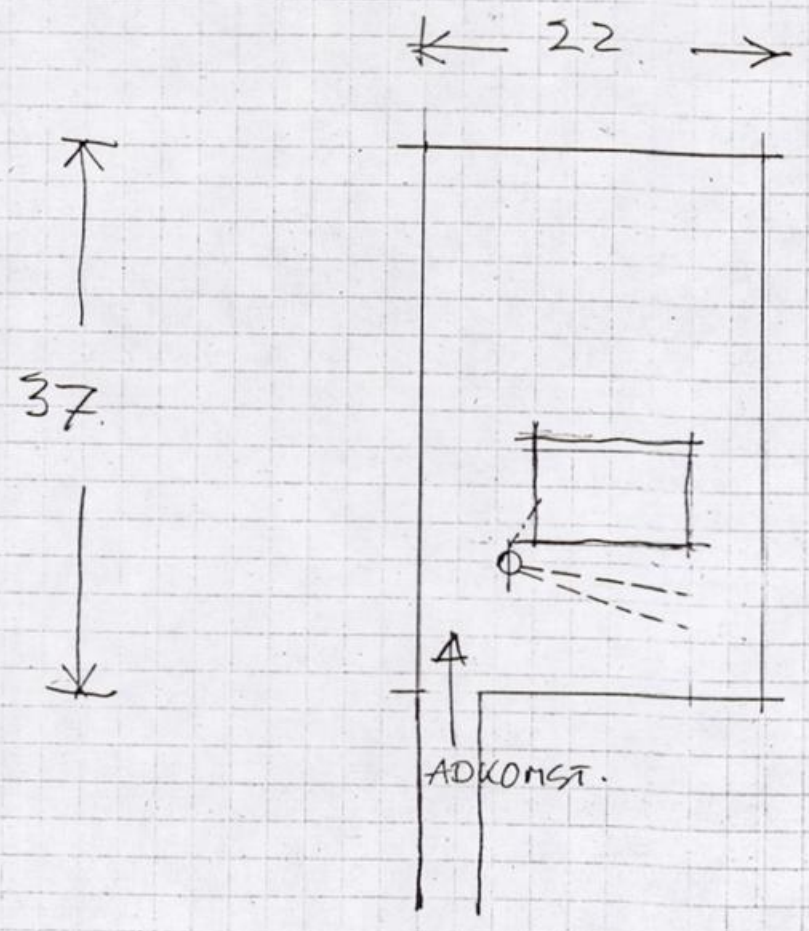
Kontiotuote Oy
P.O. Box 27, 01201 Pudasjärvi, TEL. 900 77 77

KONTIO-68 VINTTI/VIND

1984-01-25 JA 1984-01-27 *Jan Cho* 1985-12-02 *Stålmur* 1985-12-02 *H. K.*

*D-sak 54/86
16/6-86
SUNDAL BYGNINGSRÅD
BYGNINGSKONTROLLEN
Kjellmoed Nade*

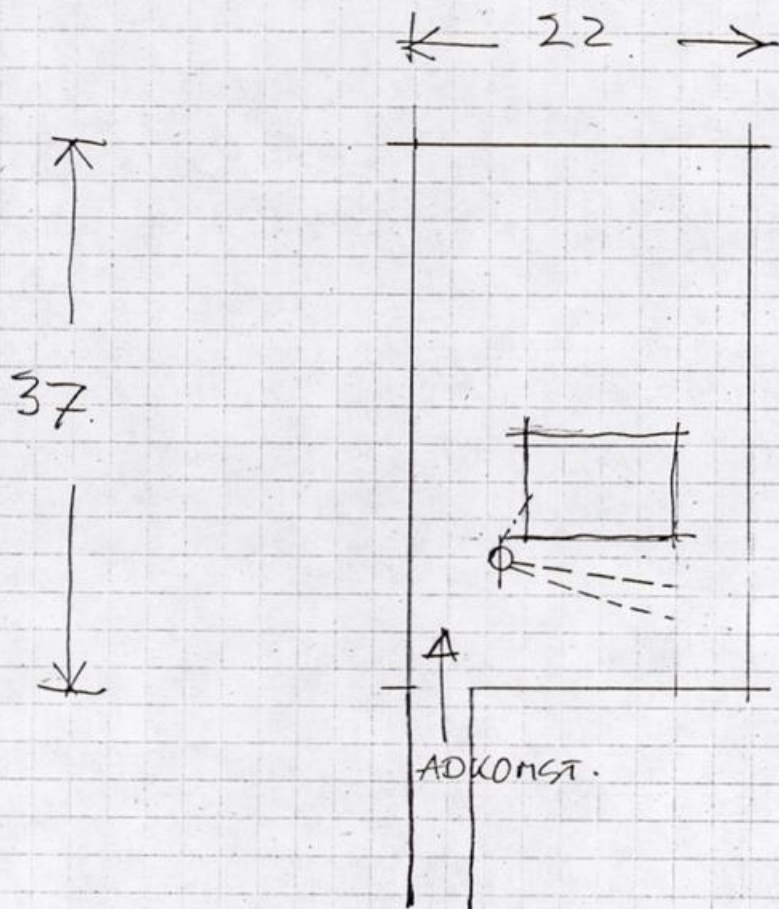
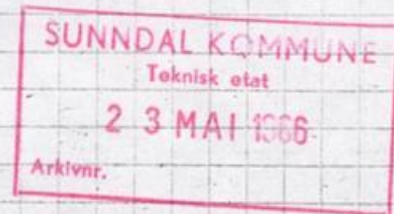
SUNNDAL KOMMUNE
Teknisk etat
23 MAI 1986
Arkivnr.



- 2 KAMRET SLAMAVSKILLER
VÆTUVOLUM 2 M³
- INFILTRASJONSGRØFTER
LENGDE CA 10 M.

Målestokk 1:500

ANG. KLOAKKANLEGG
ELSE BOTTEH.



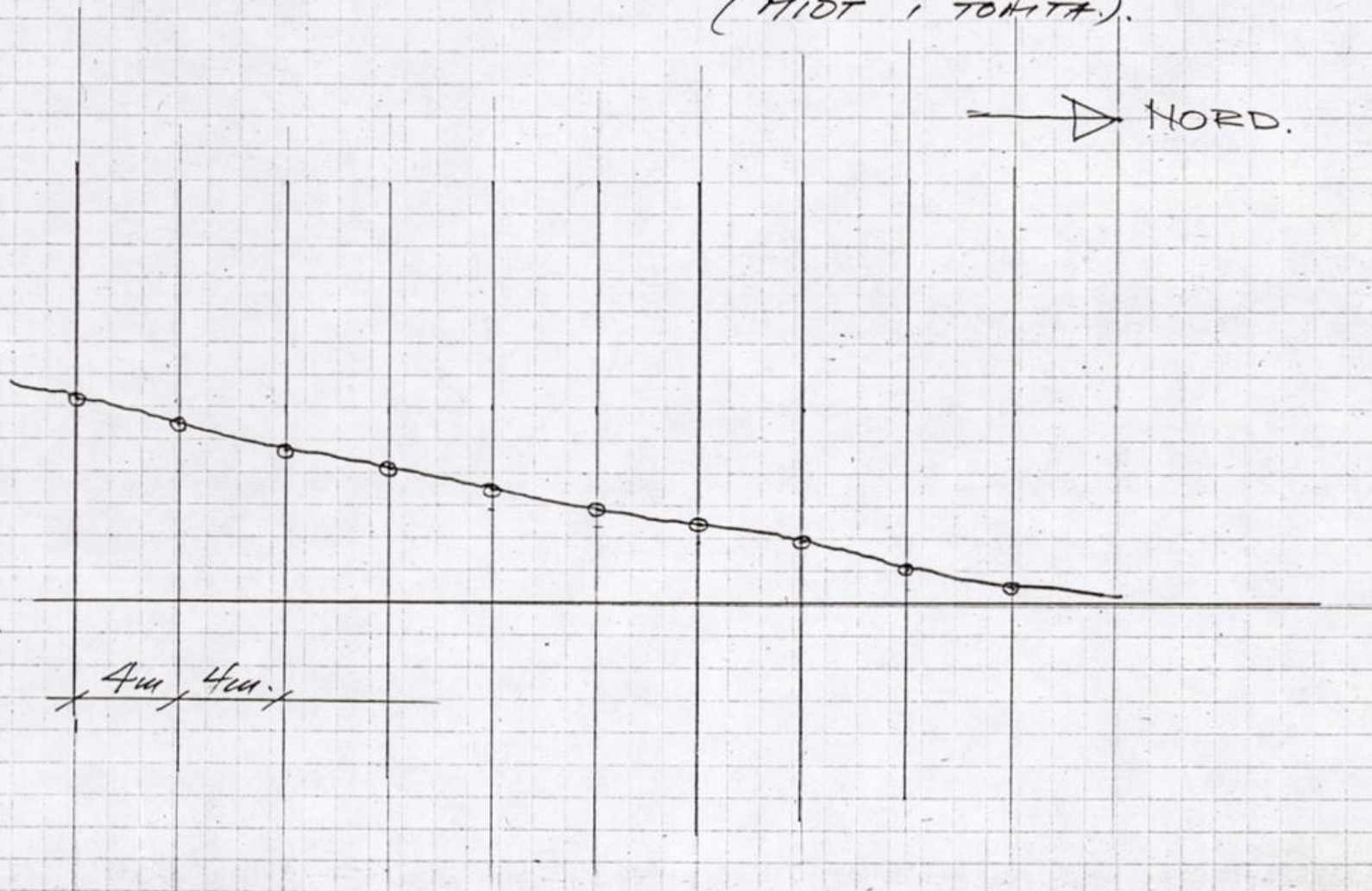
- 2 KANRET SLAMAVSKILLER
VÅTVOLUM 2 M³
- INFILTRASJONSGRØFTER
LENGDE CA 10 M.

Målestokk 1:500

ÅNB. KLOAKKANLEGG
ELSE BOTTEN.

TVEERPROFIL GJENNØDT TOMTA.
(MIDT I TOMTA).

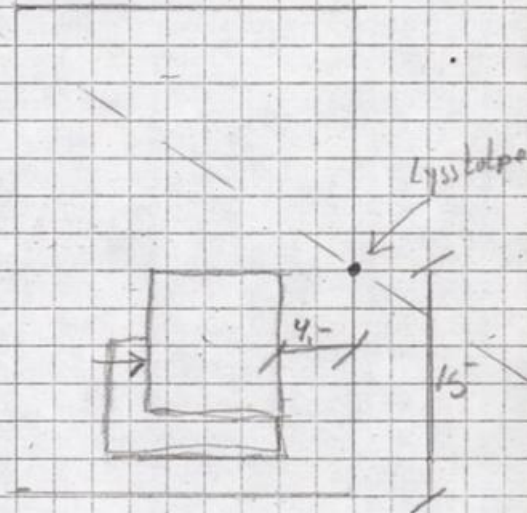
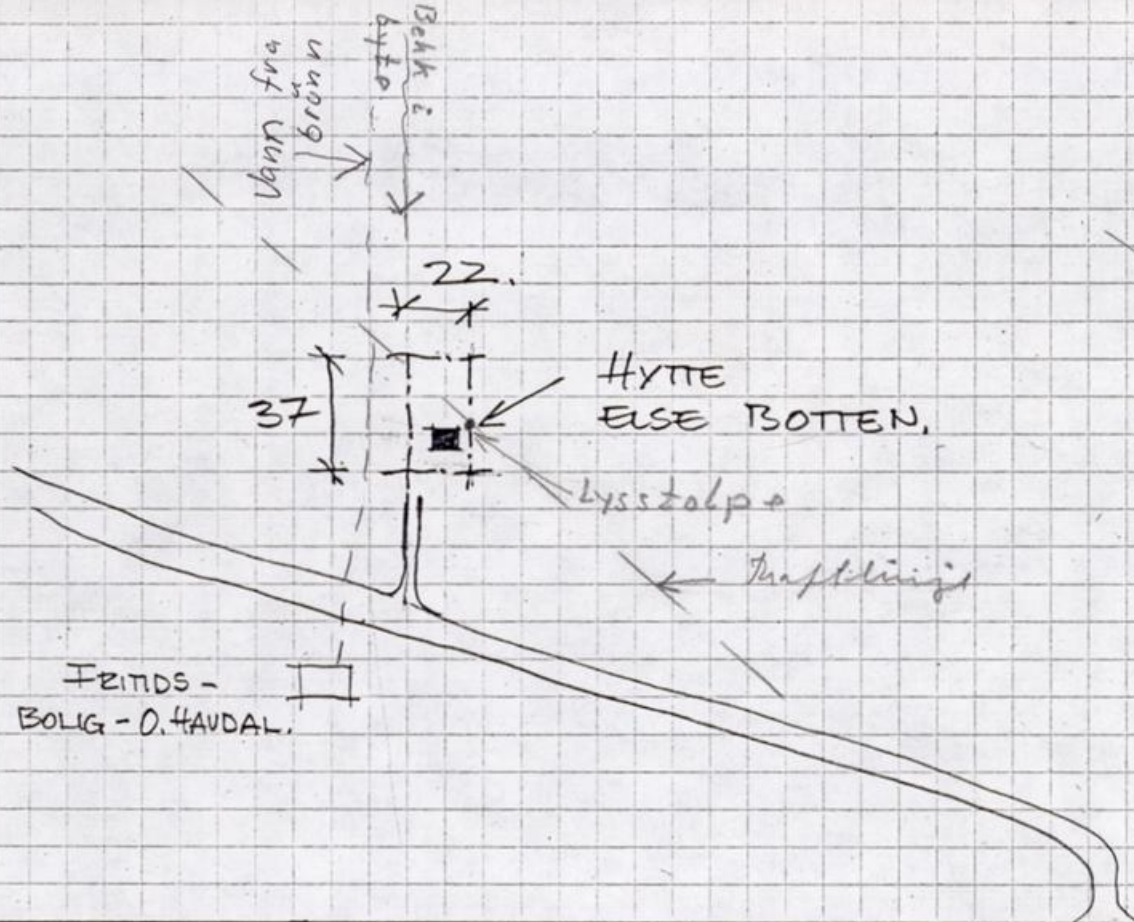
→ NORD.



ELSE BOTTEN.

MÅLESTOKK 1:250

SESBO.

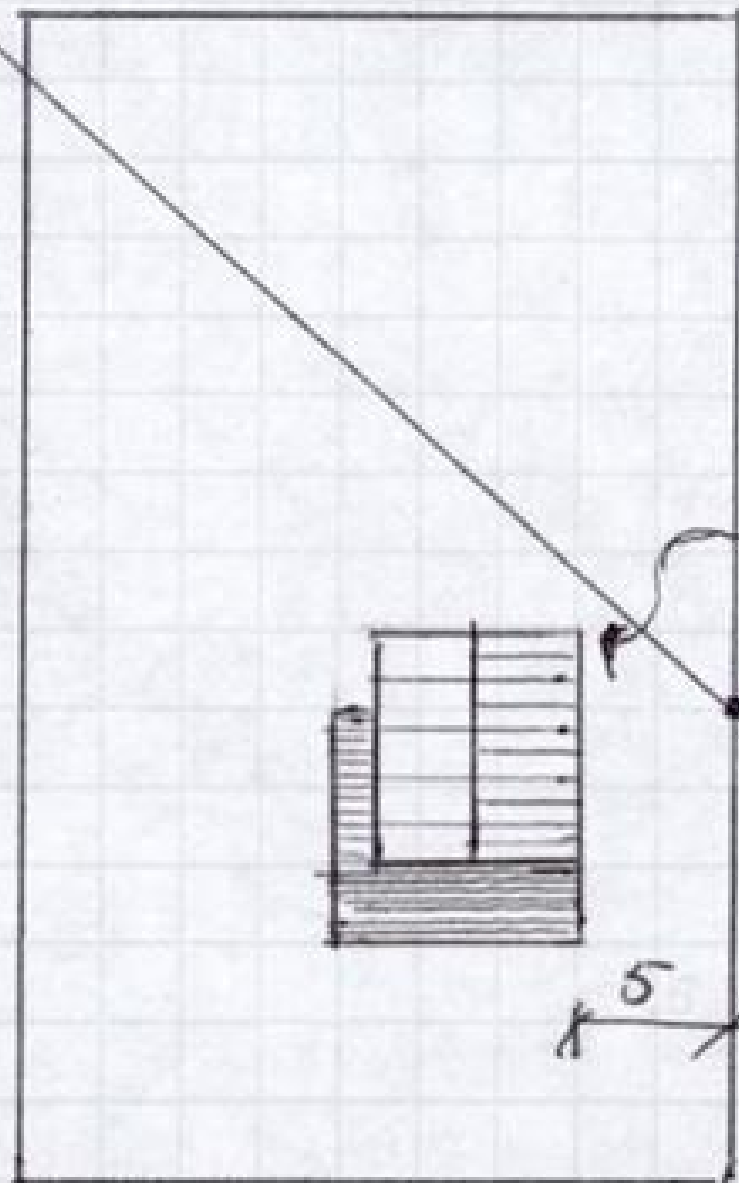


← ALVUNDEFJORD.

→ TINGVOLL



B-sak 58/86
 16/6-86
 SUNNDAL BYGNINGSRÅD
 BYGNINGSKONTROLLEN
 Tjellmoet Waag
 SITUASJONSPLAN.
 ELSE BOTTEN.

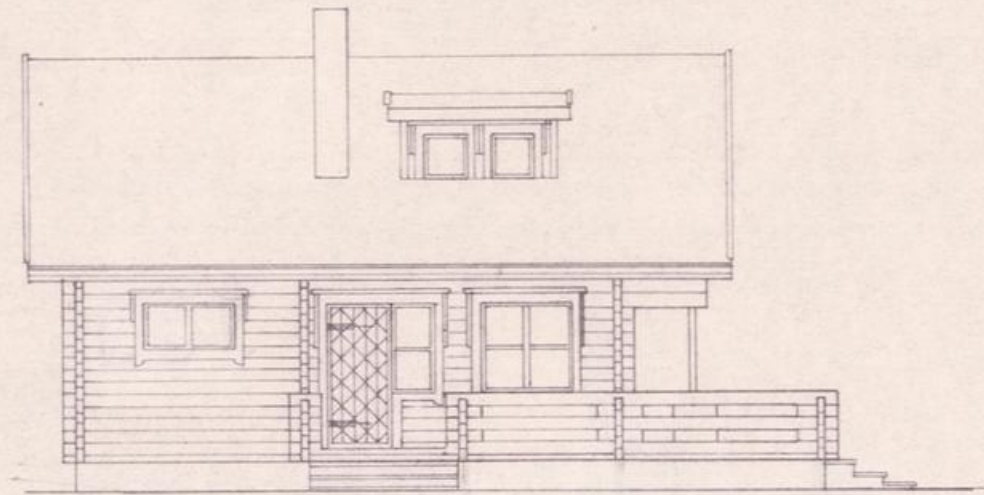


2m

Stolpe

Krattlinje

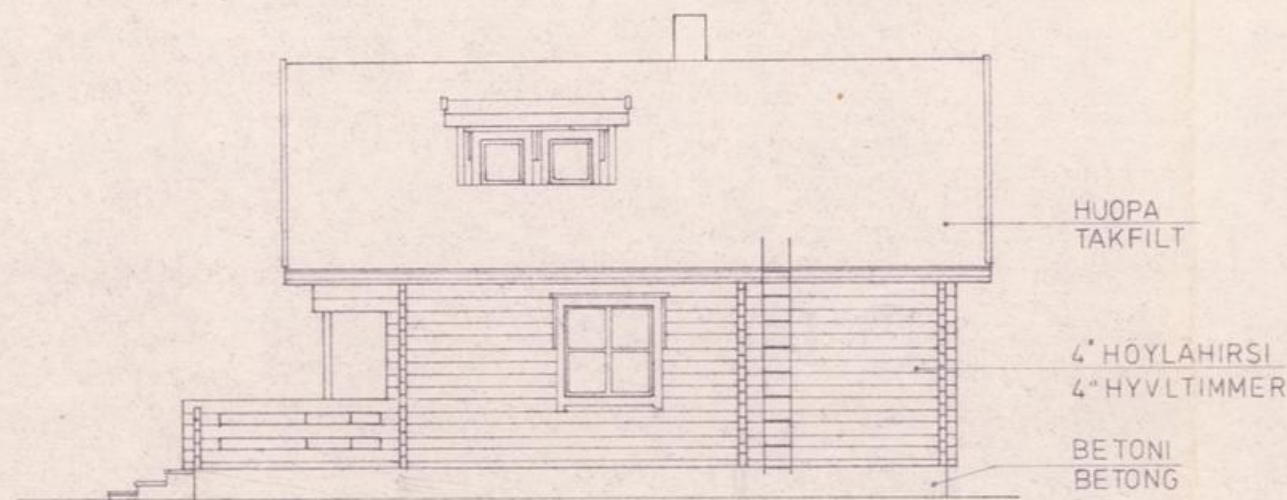
5



JULKISIVU - FASAD



PAÄTY - GAVEL




JULKISIVU - FASAD



PAÄTY - GAVEL

B-osa 58/86
16/6-86
SUNNDAL BYGNINGSRAD
BYGNINGSKONTROLLEN
Ljellmoet Nada

Korkeus	Korkeus	Toimitus
uudisrakennus / nybyggnad	pääpiirustus / huvudritning	3
ELSE KARIN BOTTEN ÄLMUNDFJORD	julkisivut / fasaden	
 PL 27 83101 PUOASJARVI TEL 908-21825		KONTIO-79 VINTTI / LOFT
1984-02-08 JA	1984-02-08	1985-08-08 M.R.



Sunndal kommune

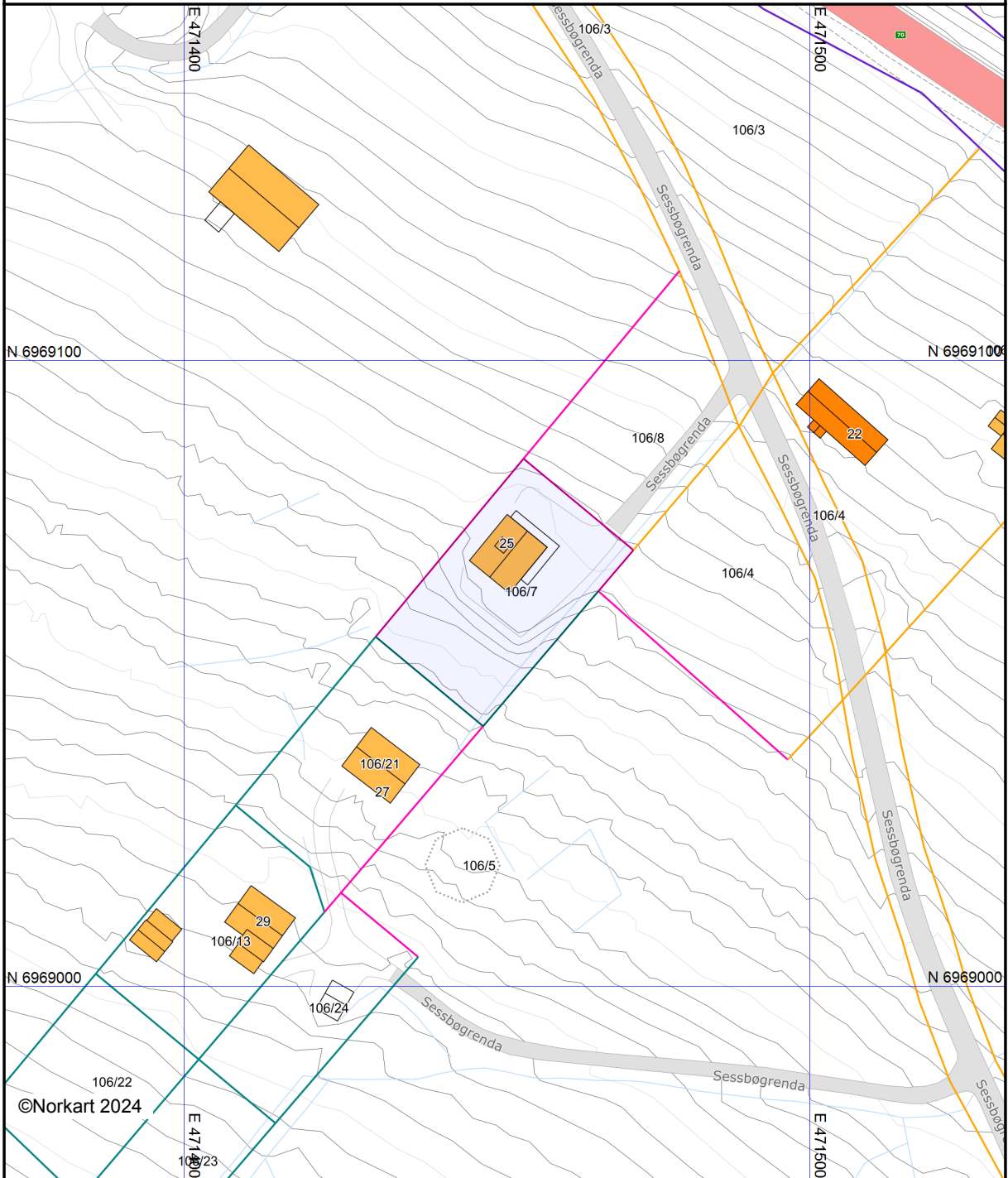
Grunnkart

Eiendom: 106/7
Adresse: Sessbøgrenda 25
Dato: 30.05.2024
Målestokk: 1:1000



UTM-32

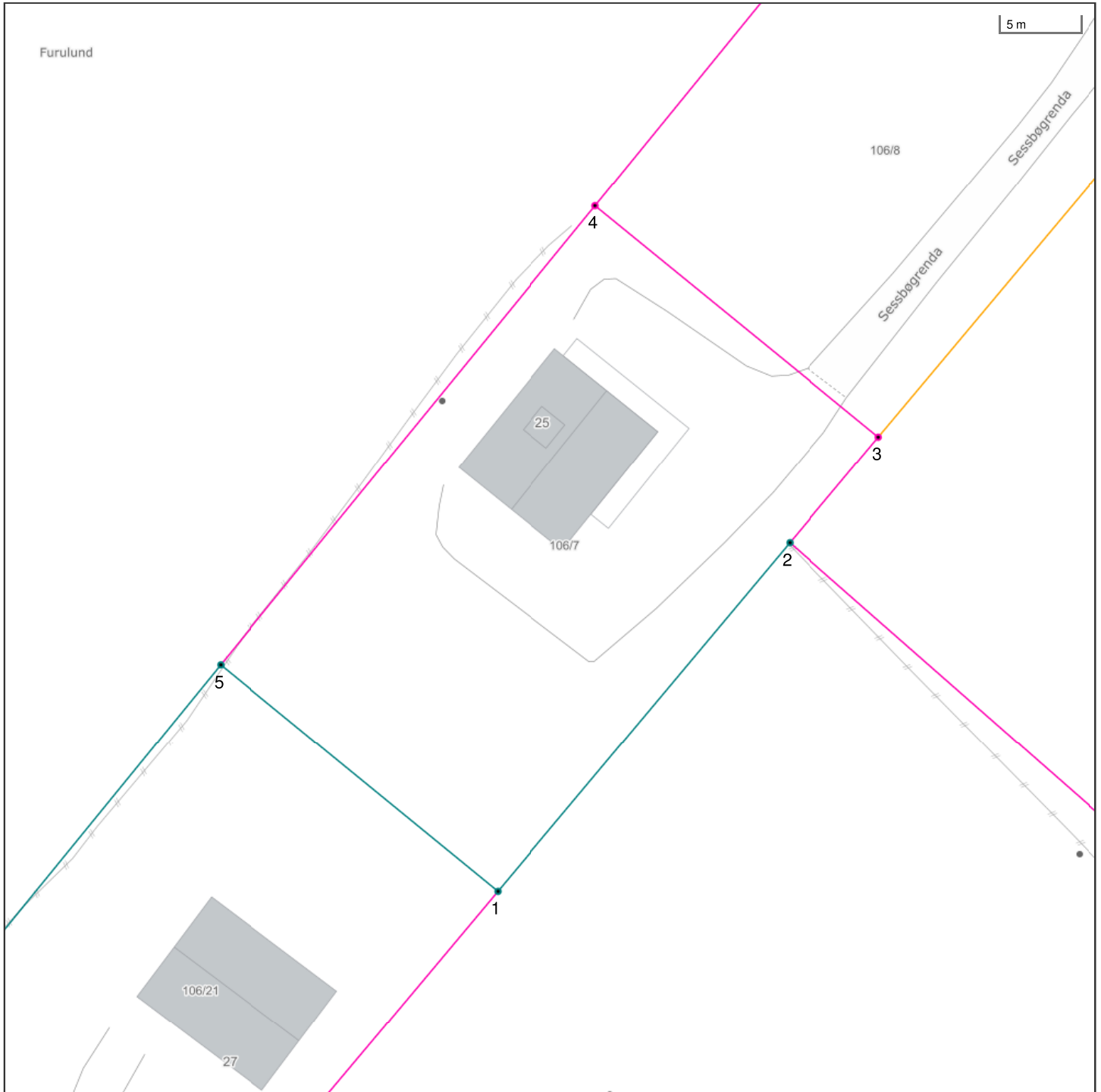
Eiendomsgr. nøyaktig ≤ 10 cm	Eiendomsgr. mindre nøyaktig $>200 \leq 500$ cm	Eiendomsgr. omtvistet	Hjelpelinje vannkant
Eiendomsgr. middels nøyaktig $>10 \leq 30$ cm	Eiendomsgr. lite nøyaktig ≥ 500 cm	Hjelpelinje veikant	Hjelpelinje fiktiv
Eiendomsgr. mindre nøyaktig $>30 \leq 200$ cm	Eiendomsgr. uviss nøyaktighet	Hjelpelinje punktbeste	



©Norkart 2024

Det tas forbehold om at det kan forekomme feil, mangler eller avvik i kartet. Spesielt gjelder dette usikre eiendomsgrenser. Dette kartet kan ikke brukes som erstatning for situasjonskart i byggesaker.

Eiendomskart for eiendom 1563 - 106/7//

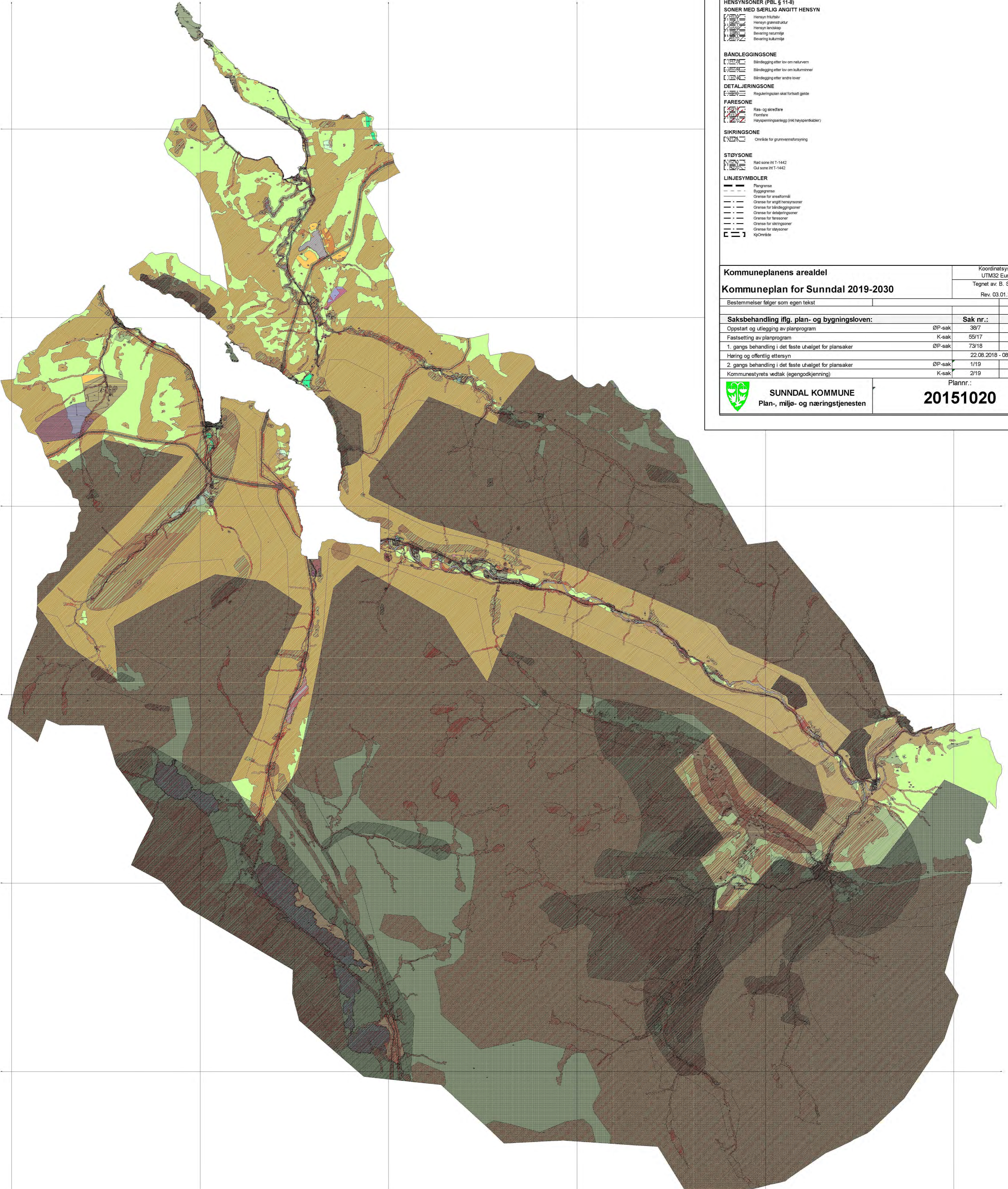


Det tas forbehold om riktigheten eller fullstendigheten av opplysningene i dette dokumentet. Det kan ikke rettes krav som følge av at disse opplysningene benyttes som grunnlag for beslutninger.

- | | | | |
|----------------------------------|--|-------------------------------------|-------------------------------------|
| ----- Eiendomsgrense - omtvistet | ----- Eiendomsgrense - lite nøyaktig | ● Grensepunkt - lite nøyaktig | ⊙ Grensepunkt - offentlig godkjent |
| - - - - - Hjelpelinje vegkant | ----- Eiendomsgrense - mindre nøyaktig | ● Grensepunkt - mindre nøyaktig | ⊙ Grensepunkt - bolt |
| ----- Hjelpelinje fiktiv | ----- Eiendomsgrense - middels nøyaktig | ● Grensepunkt - middels nøyaktig | ⊙ Grensepunkt - kors |
| Hjelpelinje punktfaste | ----- Eiendomsgrense - nøyaktig | ● Grensepunkt - nøyaktig | ⊙ Grensepunkt - rør |
| - - - - - Hjelpelinje vannkant | ----- Eiendomsgrense - svært nøyaktig | ● Grensepunkt - svært nøyaktig | ● Grensepunkt - hjelpепunkt / annet |
| | ----- Eiendomsgrense - uviss nøyaktighet | ● Grensepunkt - uten klassifisering | |

Areal og koordinater for eiendommen

Areal	836,30 m ²	Arealmerknad						
Representasjonspunkt	Koordinatsystem	EUREF89 UTM Sone 32	Nord	6969062,742555628	Øst	471451,1012606991		
Grensepunkter							Grenselinjer (m)	
#	Nord	Øst	Nøyaktigh.	Nedsatt i	Grensepunkttype	Lengde	Radius	
1	6969041,6	471447,82	13 cm	Ikke spesifisert (IS)	Ukjent (97)	22,35		
2	6969063,18	471466,25	13 cm	Ikke spesifisert (IS)	Ukjent (97)	28,38		
3	6969069,74	471471,855	200 cm	Ikke spesifisert (IS)	Ukjent (97)	8,63		
4	6969084,34603614	471454,277999611	200 cm	Ikke spesifisert (IS)	Ukjent (97)	22,85		
5	6969055,889	471430,631	13 cm	Ikke spesifisert (IS)	Umerket (56)	37,00		



TEGNFORKLARING

PBL § 11 KOMMUNEPLANENS AREALDEL

<p>Nåværende BEBYGGELSE OG ANLEGG (PBL § 11-7, nr 1)</p> <ul style="list-style-type: none"> BB Boligbebyggelse BF Fritidsbebyggelse BFO Forretnings BOY Offentlig eller privat tenesteyting BET Fritids- og turistformål BRU Råstoffullnring BN Næringsvirksomhetsbebyggelse BE Urettsanlegg BC Grav- og urnelund BKBL Kombineret bebyggelse og anlegg <p>SAMFERDSELSANLEGG OG TEKNISK INFRASTRUKTUR (PBL § 11-7, nr 2)</p> <ul style="list-style-type: none"> ST Samferdselsanlegg og teknisk infrastruktur SL Luftvein SH Hei SP Parkering --- Hovsveg - Tunnel — Hovsveg - På bakken - - - - - Samleveg - Tunnel - - - - - Samleveg - På bakken — Adkomsvveg - På bakken - - - - - Gang/Sykkelveg - Bro — Gang/Sykkelveg - På bakken - - - - - Gangveg - På bakken — Turveg/Turdrag - På bakken <p>GRØNNSTRUKTUR (PBL § 11-7, nr 3)</p> <ul style="list-style-type: none"> Grønnstruktur Fronnrikkje <p>MILITÆRFORMÅL (PBL § 11-7, nr 4)</p> <p>LNFR OMRÅDER (PBL § 11-7, nr 5)</p> <ul style="list-style-type: none"> LNFR for stikk basert på gjeldens ressursgrunnlag LNFR-SpreddBolig LNFR for spredt boligbebyggelse LNFR-SpreddFritid LNFR for spredt fritidsbebyggelse <p>BRUK OG VERN AV SJØ OG VASSDRAG MED TILHØRENDE STRANDSONE (PBL § 11-7, nr 6)</p> <ul style="list-style-type: none"> SR Fritidsområde <p>HENSYNSONER (PBL § 11-8)</p> <p>SONER MED SÆRLIG ANGITT HENSYN</p> <ul style="list-style-type: none"> Hensyn til utslipp Hensyn til natur Hensyn til landskap Bevaring av naturmiljø Bevaring av kulturmiljø <p>BÅNDELEGGINGSZONE</p> <ul style="list-style-type: none"> Båndlegging etter lov om naturvern Båndlegging etter lov om kulturminner Båndlegging etter andre lover <p>DETALJERINGZONE</p> <ul style="list-style-type: none"> Reguleringsplan skal fortsatt gjelde <p>FARESONE</p> <ul style="list-style-type: none"> Rak- og skredfare Flooding Høyseppingsanlegg (inkl. høysespektakler) <p>SIKRINGSONE</p> <ul style="list-style-type: none"> Område for grunnvernforstyring <p>STØYSONE</p> <ul style="list-style-type: none"> Rød sone iht T-1442 Gul sone iht T-1442 <p>LINJESYMBOLER</p> <ul style="list-style-type: none"> Planngrense Byggingrense Område for arealformål Område for angitt hensynszone Område for båndleggingszone Område for detaljeringzone Område for faresone Område for sikringsone Område for støysone Opnæringsgrense 	<p>Framtidig</p> <ul style="list-style-type: none"> BB Boligbebyggelse BF Fritidsbebyggelse BE Fritids- og turistformål BRU Råstoffullnring BE Andre typer bebyggelse og anlegg BC Grav- og urnelund <ul style="list-style-type: none"> --- Hovsveg - Tunnel — Hovsveg - På bakken - - - - - Samleveg - På bakken — Adkomsvveg - På bakken - - - - - Gang/Sykkelveg - Bro — Gang/Sykkelveg - På bakken - - - - - Turveg/Turdrag - På bakken <p>LNFR-SpreddBolig LNFR for spredt boligbebyggelse</p>
--	---

Kommuneplanens areal del		Koordinatsystem: UTM32 Euro89	
Kommuneplan for Sunndal 2019-2030		Tegnet av: B. Skjølving	
Bestemmelser følger som egen tekst		Rev. 03.01.2019	
Saksbehandling iflg. plan- og bygningsloven:		Sak nr.:	Dato:
Oppstart og utlegging av planprogram	ØP-sak	39/7	25.04.2017
Fastsattelse av planprogram	K-sak	55/17	06.09.2017
1. gangs behandling i det faste utvalget for plansaker	ØP-sak	73/18	21.08.2018
Høring og offentlig ettersyn		22.08.2018 - 08.10.2018	
2. gangs behandling i det faste utvalget for plansaker	ØP-sak	1/19	24.01.2019
Kommunestyrets vedtak (eigengodkjenning)	K-sak	2/19	06.02.2019
SUNNDAL KOMMUNE Plan-, miljø- og næringstjenesten		Plannr.: 20151020	

Gjeldende planstatus

Matrikkel 1563/106/7

Sessbøgrenda 25

Gjeldende reguleringsplan

Eiendommen omfattes ikke av reguleringsplan.

Gjeldende kommuneplan

Kommuneplan vedtatt 6.2.2019 gjelder for området. Kommuneplanen inneholder generelle bestemmelser (bestemmelser 0.1 – 0.8) som gjelder alle områder og bestemmelser til de enkelte arealformål og hensynssoner som er vist på plana.

På kommuneplanen ligger eiendommen i LNF-område, Landbruks-, natur og friluftsområder (vist med grønn farge på plankartet) og bestemmelse nr. 3 i kommuneplanen gjelder.

3. LNF-områder, Landbruks- natur og friluftsområder med areal for nødvendige tiltak for landbruk og gårdstilknyttet næringsvirksomhet basert på gårdens ressursgrunnlag.

- a) Omfatter landbruks-, natur og friluftsområder hvor det bare kan tillates tiltak som er nødvendig for drift av næringsmessig landbruk og tilrettelegging for friluftslivet.
- b) I 100-meters beltet langs sjøen kan det tillates nødvendige bygninger, mindre anlegg og opplag som skal tjene til landbruk, fiske, akvakultur eller ferdsel til sjøs tilknyttet landbruksdriften og gårdstilknyttet næringsvirksomhet basert på gårdens ressursgrunnlag. Det kan også tillates tiltak for å øke allmennhetens tilkomst og bruk av strandsonen som turstier og badeplasser forutsatt at tiltaket er åpent for allmennheten og ikke virker privatiserende.
- c) Det må ikke iverksettes nye tiltak som vanskeliggjør fremtidig råstoffutvinning av grusressurser i områder som er registrert som regionalt viktige, meget viktige og viktige områder i grus- og pukkdatabasen.

Veileder «Garden som ressurs» skal legges til grunn for vurdering av hva som hører inn under tiltak som er nødvendig for drift av næringsmessig landbruk i punkt a).

Tilrettelegging for friluftslivet i punkt a) kan være turveger, gapahuker, badeplasser, utfartsparkering og andre tiltak/anlegg som legger til rette for aktivitet og friluftsliv og som er åpent for allmennheten og ikke virker privatiserende.

Før en kan åpne opp for tiltak tilknyttet landbruksdriften og gårdstilknyttet næringsvirksomhet i 100-meters beltet etter punkt b) skal det vurderes i hvilken grad det er nødvendig at tiltaket blir lagt innenfor 100-meters beltet langs sjø og om det eventuelt finns andre lokaliseringer.



Utsnitt av kommuneplanen

Kommuneplan for Sunndal, planid. 20151020

Bestemmelser

Vedtatt av Sunndal kommunestyre 06.02.2019

Endring av punkt 4.1.1, 4.1.2 og 4.1.3 vedtatt av Sunndal kommunestyre 05.05.2021, sak 28/21

Kommuneplanens arealdel består av plankart og bestemmelser. Disse er juridisk bindende.

Juridisk bindende bestemmelser er uthevet med ramme. Annen tekst er retningslinjer og angir forhold og prinsipper for videre saksbehandling. Det er også gitt aktuelle henvisninger til annet lovverk.

Generelle bestemmelser

0.1 Forholdet til eksisterende planer

- a) Kommuneplanens arealdel planid. 20151020 erstatter kommunedelplan for Ålvundfjord vedtatt 2004 og Kommuneplanens arealdel vedtatt 2007.
- b) Godkjente reguleringsplaner gjelder foran kommuneplanens arealdel i område vist med skravur detaljeringszone H910. Hensynssoner i kommuneplanens arealdel skal gjelde foran eldre reguleringsplaner dersom disse hensynene ikke er tilstrekkelig vurdert og ivaretatt i vedtatt reguleringsplan. Byggegrenser i kommuneplanens arealdel gjelder der byggegrense ikke er avsatt i vedtatt reguleringsplan.

0.2 Plankrav (pbl §11-9 nr. 1)

- a) Der ikke annet er bestemt vil krav om reguleringsplan slå inn ved bygging av flere enn 4 boenheter. Ved bygging av 1-4 boenheter er det også plankrav dersom den nye bebyggelsen vurderes å bryte med bestående struktur og transportnett.
- b) Anlegging og drift av områder for råstoffutvinning eller fradeling/bortfesting til slike formål kan bare skje i henhold til godkjent reguleringsplan. Bestemmelsen gjelder også utvidelse av eksisterende masseuttak, unntatt mindre uttak av grunneier til egen jord- og skogbruksdrift.

Det vises til pbl § 12-1 om krav til reguleringsplan for større bygge- og anleggstiltak og andre tiltak som kan få vesentlig virkning for miljø og samfunn.

I henhold til forskrift om konsekvensvurderinger er det krav om konsekvensvurderinger av nye bolig- og fritidsboligområder som ikke er i samsvar med overordnet plan.

Masseuttak i vassdrag behandles etter vannressurslovens bestemmelser. Dersom vassdragsmyndighetene finner at et tiltak ikke er konsesjonspliktig etter vannressursloven må kommunen behandle tiltaket etter plan- og bygningsloven på vanlig måte.

0.2 Innholdet i utbyggingsavtaler (pbl § 11-9 nr. 2)

- a) I forbindelse med plan- og byggetiltak kan kommunen kreve at det inngås utbyggingsavtale om fordeling av ansvar og kostnader for utbygging av nødvendig infrastruktur med blant annet veger, gangveger, uteoppholds arealer og parkeringsløsninger.
- b) Kommunen kan til enhver tid pålegge utbygger å bekoste tiltak som står i rimelig forhold til utbyggingens art og omfang. Dette kan for eksempel være opparbeidelse av gang- sykkelveg, infrastruktur i grunnen, turveger, skilting, belysning, støyskjermer og lignende.

0.3 Krav til nærmere angitte løsninger på teknisk infrastruktur (pbl § 11-9 nr. 3)

- a) Bygninger og anlegg skal utformes slik at naturlige flomveier bevares og risikoen for overvannsfloer reduseres.
- b) Åpne strekninger for elver, bekker, vann og dammer skal opprettholdes.
- c) Overvann skal fortrinnsvis infiltreres i grunnen eller ledes til vassdrag i åpne og flerfunksjonelle løsninger.
- d) Overvannstiltak bør planlegges som bruks- og opplevelselementer i utearealer.
- e) Ved regulering og søknad om tiltak skal det sikres tilstrekkelig areal for lokal overvannsdisponering og infiltrasjon i grunnen.
- f) Ved all utbygging skal kommunens til enhver tids gjeldende vann- og avløpsnorm legges til grunn. Det skal utarbeides vann- og avløpsplan hvor det skal framgå hvordan vannforsyning, avløp og overvann skal løses. Planen skal være godkjent før feltutbygging iverksettes.
- g) Ved utbygging i nærliggende areal til offentlig- vann- og avløpsledning kreves tilkobling. Ved utbygging i områder uten offentlig avløpsnett skal de til enhver gjeldende lover og forskrifter legges til grunn.
- h) Ved utbygging skal det sikres og avsettes areal til renovasjonsløsninger.
- i) Ved utbygging skal alternative energiløsninger med fornybar energi vurderes og det skal framgå av planbeskrivelsen eller søknad om tiltak hvordan energiforsyningen vil bli løst.

0.4 Rekkefølgekrav (pbl. §11-9 nr. 4)

- a) Ved regulering til bebyggelse og anlegg skal kapasiteten i infrastrukturen og tilgjengeligheten vurderes før planen kan tas opp til behandling. Dette omfatter veger, gang- sykkelveger, vannforsyning, avløp, overvann, leke- og oppholdsarealer, nærfriluftsområder, barnehage- skole og helse- sosialtjenester.
- b) Områder avsatt til utbyggingsformål kan ikke bebygges før nødvendige tekniske anlegg og samfunnstjenester er ferdig opparbeidet. Det skal være sikret gode løsninger for gående og syklende.
- c) Ved behandling av reguleringsplaner kan kommunen bestemme at området ikke kan bygges ut før nødvendig kapasitet i teknisk og sosial infrastruktur er sikret.

Med samfunnstjenester menes elektrisitetsforsyning, vann, avløp og renseanlegg, kommunikasjon, felles leke- og oppholdsareal og veganlegg.

Det vises til plan og bygningsloven og gjeldende forskrift om tekniske krav til byggverk (Byggteknisk forskrift) som inneholder detaljerte bestemmelser om universell utforming av tiltak.

Det vises til folkehelseloven som sier at kommunen skal iverksette nødvendige tiltak for å fremme folkehelseutfordringer som tiltak knyttet til oppvekst- og levekårsforhold som bolig, fysisk og sosiale miljø, fysisk aktivitet mm

0.5 Krav til byggegrenser, utbyggingsvolum og funksjonskrav (pbl § 11-9 nr.5)

0.5.1 Byggegrenser

- a) Pbl. § 1-8 om forbud mot tiltak i 100-meters beltet langs sjøen gjelder der ikke annen byggegrense er fastlagt i kommuneplanens arealdel eller reguleringsplan.
- b) Byggegrense mot sjø som er angitt på plankartet gjelder der byggegrense ikke er avsatt i vedtatt reguleringsplan.
- c) Tiltak iht. pbl § 1-6 unntatt fasadeendring er ikke tillatt nærmere sjøen enn angitt byggegrense. Forbudet gjelder ikke innenfor LNF-formålet for nødvendige bygninger, mindre anlegg og opplag som skal tjene til landbruk, fiske, akvakultur eller ferdsel til sjøs tilknyttet landbruksdriften og gårdstilknyttet næringsvirksomhet basert på gårdens ressursgrunnlag. Før det kan gis tillatelse til slike tiltak skal det vurderes i hvilken grad det er nødvendig at tiltaket blir lagt innenfor 100-meters beltet langs sjø og om det eventuelt finns andre lokaliseringer.

Det kan også tillates tiltak for å øke allmennhetens tilkomst og bruk av strandsonen som turstier og badeplasser forutsatt at tiltaket er åpent for allmennheten og ikke virker privatiserende.

- d) Mot vassdrag er det er ikke tillatt å føre opp ny bolig, fritids- eller næringsbebyggelse, eller fradeling til slike formål nærmere strandlinja enn 50 meter målt ved gjennomsnittlig flomvannstand. Med vassdrag menes alle bekker, elver, innsjøer og andre vannansamlinger med årssikker vannføring. Unntak kan gjøres etter vurdering av flomfare. Tiltaket skal ikke ha negative konsekvenser for kantsone, biologisk mangfold eller friluftinteressene knyttet til vassdraget.
- e) Byggegrenser mot vann- og avløpsledninger skal være 4 meter på hver side.
- f) I områder som ikke omfattes av reguleringsplan gjelder følgende byggegrenser mot veg:
 - Riksveg 70 og fylkesveg 62 og 670 - 50 meter fra midtlinje veg.
 - Fylkesveg 310 Øksendalsvegen, 311 Litldalsvegen, 312 Hovenvegen og 314 Fjellgardsvegen - 20 meter fra midtlinje veg.
 - Fylkesveg 313 Hoåsvegen - 30 meter fra midtlinje veg de første 3 km nærmest Sunndalsøra, videre forløp har 20 meter fra midtlinje veg.
 - Kommunale veger – 15 meter fra midtlinje veg.

Byggegrensene mot veg skal ivareta trafikksikkerheten, vedlikehold og drift, miljøet på eiendommene langs veien og arealbehov for utvidelser, skjerming, gang- sykkelveger osv. Ved søknader om dispensasjon fra byggegrensene må det gjøres en helhetsvurdering og Statens vegvesen skal få uttale seg før det kan gis eventuell dispensasjon fra byggegrensene mot riks- og fylkesveg.

0.5.2 Naust

For søknad om dispensasjon for eksisterende eller nye naust, regulering av nye naust eller enkeltsøknader der utforming ikke er fastlagt i reguleringsplan gjelder følgende:

- a) Naust er bygg i en etasje med bruksareal (BRA) på maksimal 40 m². Maksimal gesimshøyde er 2,5 meter.
- b) Naust er et lagerbygg for båter, fiskeredskap og fiskeutstyr og kan ikke innredes med oppholdsrom eller ha innlagt vatn.
- c) Eventuelle vinduer skal ikke overstige 3 prosent av hovedplanet sitt bruksareal.
- d) Det er ikke tillatt med gjerde/levegge eller andre stengsler i område med naust. Plattinger foran eller ved sida av nausta er ikke tillatt.
- e) Naustbygga skal ha tradisjonell utforming med saltak og enkel utforming uten arker, takopplett, takvindu eller lignende fasadelement.
- f) Fargebruken skal være avdempet. Lyse og skarpe farger eller reflekterende plater er ikke tillatt.

Det skal ikke tillates nye naust i områder som er kartlagt som viktige friluftsområder i kartlegging av friluftsområder i Sunndal kommune.

Kvalitetene i terrenget skal tas vare på. En skal unngå plassering og inngrep i områder med svaberg. Det skal ikke bygges naust der terrenget er slik at det ikke er egna til å dra båt ut og inn av naustet.

Naustområder regnes som utmark og det skal være mulig for alle å ferdes foran naust og mellom naust og naustgrupper.

Ved bygging av nye naust skal det samtidig legges til rette for fri ferdsel langs strandsonen med tilrettelegging av tursti forbi naustet.

Naustrekker bør brytes opp og sammenbygde naust bør ikke bestå av flere enn 2 til 3 enkeltnaust.

Det er ikke tillatt med varig opphold i naust og det er ikke tillatt å omdisponere eller bruke naust til fritidsbolig eller bolig.

0.5.3 Flytebrygger/kai

Det er ikke tillatt å etablere flytebrygger eller kai i 100-meters beltet langs sjøen dersom dette ikke er ifølge gjeldende reguleringsplan.

Dersom flytebrygger/kai ikke er regulert kan det kun tillates etter dispensasjon dersom følgende kriterier blir oppfylt:

Flytebrygger/kai kan kun anlegges som fellesbrygger for flere eiendommer. Flytebrygger/kai tillates ikke større enn 3 x 8m. Ved større anlegg kreves reguleringsplan.

Det er langt til etablert småbåthavn, tiltaket medfører ikke større terrenginngrep, blir utformet som fellesanlegg, er tilgjengelig og åpen for allmenn bruk og reduserer ikke den frie ferdselen langs stranda. Skilt om at den er åpen for allmenn bruk skal settes opp. Ved eventuelle fyllinger må grunnforholdene undersøkes og havnivåstigning og fare for storm og stormflo skal ivaretas ved all utbygging ved sjøen.

0.5.4 Byggehøyder langs sjø

Planlegging og utbygging skal utføres slik at bygg og anlegg ikke kan ta skade av høy vannstand, storm eller stormflo. Beregnet minstekote skal tillegges vind- og bølgepåslag ut fra lokale forhold. Dette skal gjøres i reguleringsplan eller byggesak.

Sikkerhetsklasse 1: Byggverk må ligge over kote 240cm (NN2000) + vind- og bølgepåslag

Sikkerhetsklasse 2: Byggverk må ligge over kote 260cm (NN2000) + vind- og bølgepåslag

Sikkerhetsklasse 3: Byggverk må ligge over kote 270cm (NN2000) + vind- og bølgepåslag

Byggverk eller del av byggverk som kommer lavere enn dette forutsetter at konstruksjon og bruk tåler høy vannstand, storm og stormflo.

0.5.5 Folkehelse og universell utforming

- a) Planlegging og utbygging skal bidra til å fremme god folkehelse. Virkemidler er universell utforming og tilgjengelighet til både bygg og uteområder, tilgang til leke- og rekreasjonsarealer og sosiale møteplasser for alle befolkningsgrupper.
- b) Reguleringsplaner skal redegjøre for virkninger for folkehelse i planområdet og i influensområder.
- c) Ved all planlegging og utbygging skal prinsippene for universell utforming av bygninger og utearealer legges til grunn.

0.5.6 Leike- og oppholdsareal

a) Ved utarbeidelse av planer for boligområder, friområder og andre planer som har betydning for barn- og unges oppvekstmiljø og aktivitetsmuligheter skal det sikres aktiv medvirkning fra barn- og unge og andre grupper som krever særskilt tilrettelegging.

b) Ved etablering av 5 eller flere boenheter skal det være tilgjengelige utendørs leke- oppholdsareal ifølge kravene nedenfor punkt c), d) og e).

c) Det er følgende generelle krav til leke- og oppholdsareal:

- Skal være skjermet mot forurensning, støy, trafikkfare og annen helsefare.

- Skal ha trafikkikker adkomst.
- Skal være tilgjengelig for alle med universell utforming.
- Skal ha allsidige aktivitetsmuligheter og tilfredsstillende sikkerhetskrav. Skal ha innsyn fra gate eller bygning av trygghetshensyn.
- Skal ikke være brattere enn 1:3 og ikke smalere enn 10 meter.
- Skal ha solrik beliggenhet dvs. de skal ikke plasseres på skyggefulle steder bak høye bygninger.

d) Ved utbygging av boligområder skal leikeareal opparbeides samtidig med annen infrastruktur til feltet og skal være ferdigstilt før første bolig kan gis brukstillatelse.

e) Avstands- og arealkrav til leikeareal:

Nærleikeareal

Det skal være møte- og leikeareal med størrelse minimum 200 m² nær bolig med aktivitetsmuligheter for barn 0-6 år. Avstand fra bolig skal være maks 50 meter gangavstand. Maks 20 boenheter kan være felles om leikearealet. Leikearealet skal være minimum utstyrt med sandkasse, benk og minst to ulike aktivitetsmuligheter som f. eks. klatring, balansering eller husking.

Kvartalsleikeareal

Det skal være felles eller offentlig møte- og leikeareal som skal inneholde allsidige aktivitetsmuligheter for barn opp til 13 år maks 150 meter gangavstand fra bolig. Skal utformes som møteplasser i nærmiljøet. Størrelse minimum 400 m². Leikearealet skal være minimum utstyrt med sandkasse, benker og minst tre ulike aktivitetsmuligheter som f. eks. klatring, balansering og ball-lek.

Nærmiljøanlegg

I gang- sykkelavstand til større boligfelt skal det være større kombinerte leke- og aktivitetsområder med allsidige aktivitetsmuligheter og ballspillområde med størrelse min 20 x 40 meter. Ballspillområder må ikke ligge så nært gate eller bebyggelse at det hindrer fri utfoldelse.

0.5.7 Parkering og frikjøp av parkeringsplasser

a) Krav til antall parkeringsplasser:

Kategori	Grunnlag per	Antall parkeringsplasser
Eneboliger	boenhet	Min 2
Tomannsbolig	boenhet	Min 2
Kjedehus/rekkehus	boenhet	Min 2
Leiligheter 70 m ² BRA eller større	boenhet	Min 1,5

Leiligheter mindre enn 70 m2 BRA	boenhet	Min 1
Fritidsbolig	enhet	Min 1
Kontor, tjenesteyting	100 m2 BRA	Min 1
Forretning	100 m2 BRA	Min 2
Industri og lager	100 m2 BRA	Min 0,5
Oppstillingsplasser for sykler og motorsykler kreves etter antatt behov.		

- b) I stedet for parkeringsplass på egen grunn eller på fellesareal skal det innbetales et beløp for hver manglende plass til kommunen for bygging av parkeringsanlegg. Beløpet fastsettes av kommunen. Satsen skal inngå i regulativet for byggesaksbehandling.

Når det gjelder antall plasser for bevegelseshemmede vises det til byggteknisk forskrift.

0.6 Hensyn til bevaring kulturmiljø og bevaringsverdige bygninger, jfr. pbl § 11-9 nr. 7

- a) Alle tiltak som kan medføre konflikt med automatisk freda kulturminne skal sendes regional kulturminnemyndighet for vurdering. Dette inkluderer maskinell hogst, større jordbrukstiltak og tiltak under vann.
- b) Dersom det under gravearbeider eller lignende støtes på automatisk fredede kulturminner skal arbeidet umiddelbart stanses og kulturvernmyndigheten varsles.
- c) Ved utbedring og reparasjon av bevaringsverdige bygninger (jfr. SEFRAK registreret) skal bygningenes eksteriør med hensyn til former, materialer, detaljer, farger og annet opprettholdes eller føres tilbake til det som har vært tidligere. Ny bebyggelse skal tilpasses de sefrak-registrerte objektene.

0.7 Forhold som skal avklares og belyses i videre reguleringsarbeid, jfr. pbl § 11-9 nr. 8

- a) Geotekniske utfordringer med trygg byggegrunn skal ivaretas gjennom reguleringsplan. Der dette ikke er dokumentert ved reguleringsplan skal dette gjøres ved byggesøknad og må gjennomført for hele planområdet før tiltaksrealisering/rammetillatelse kan gis.
- b) Ved alle utfyllinger i sjø må grunnforholdene i sjø vurderes.

Det vises til pbl § 28-1 om at grunn bare kan bebygges eller eiendom opprettes dersom det er tilstrekkelig sikkerhet og det vises til byggteknisk forskrift som utdyper kravene til sikkerhet og de ulike sikkerhetsklassene.

0.8 Miljøkvalitet, jfr. Pbl §11-9 nr. 6

- a) Statlige retningslinjer for behandling av støy i arealplanlegging skal legges til grunn for all planlegging og byggesaksbehandling.

b) Støygrenser fastsatt i støyretningslinjene T-1442 skal overholdes.

Bestemmelser til arealformål

1. Bebyggelse og anlegg

Det skal legges til rette for løsninger som reduserer energibruk ved blant annet oppføring av energiøkonomiske bygg (klimatilpassing, materialbruk, kompakte bygg, oppfangning av solenergi, bruk av fornybar energi til oppvarming med mer).

1.1 Boligbebyggelse, signaturen BB1, BB2, BB3 (Handlastuhamran), BB4(Valsetlykkja), BB5 (Jesperhjellen), BB6(Furuøran), BB7(Gjøra), BB8 (Jordalsgrend)

- a) Oppføring, fradeling eller bortfesting til nye boliger kan ikke finne sted før området inngår i godkjent detaljreguleringsplan.
- b) Sikker byggegrunn skal dokumenteres ved regulering.
- c) Behov for kulturminneregistrering må avklares ved regulering.
- d) Det skal sikres og opparbeides nærleikeplasser og leike- og oppholdsareal ifølge generelle krav bestemmelse 1.4.5
- e) BB7 og deler av BB1, BB3 og BB4 omfattes av aktsomhetsområde skred. I disse områdene må skredfaren undersøkes nærmere før området kan bebygges.
- f) BB6 omfattes av fareområde flom og området må sikres mot flom før området kan bebygges.
- g) Deler av BB1 og BB2 omfattes av støysone langs vegen. Innenfor støysoner kreves støyfaglig utredning før utbygging av nye boliger.
- h) I område BB1 og BB2 kan utbygging av bolig ikke skje før de sikkerhetsmessige forholdene for myke trafikanter er tilfredsstillende, enten ved undergang eller at fylkesvegstrekingen legges om som følge av Todalsfjordforbindelsen. Utbygging kan heller ikke skje før allmennhetens tilgang til strandsonen er sikret med opparbeidelse av turvegforbindelse langs sjøen forbi området. Turvegforbindelsen skal være universell utformet med jevnt grusdekke på minimum 1.5 meter bredde. Det stilles krav om felles planlegging innenfor BB1 og innenfor BB2 og planen skal også omfatte turvegforbindelse.
- i) I område BB7 kan utbygging av boliger ikke skje før det er etablert trafiksikker gang- og sykkelforbindelse med planfri kryssing til søndre del av Gjøra.

Det vises til plan- og bygningslovens bestemmelser, byggteknisk forskrift og øvrig lovverk som også skal være ivaretatt ved utbygging i området.

1.2 Fritidsbebyggelse, signaturen BF1, BF2, BF3, BF4, BF5 (Neslandet), BF6 (Steinsrud), BF7(Skavikneset), BF8 (Drøpping), BF9(Ålvundfjord), BF10, BF11, BF12, BF13 (Ålvundeid), BF14 (Hafsåsen), BFnaust1, BFnaust2, BFnaust3, BFnaust4 (Neslandet)

- a) Oppføring, fradeling eller bortfesting til ny fritidsbebyggelse kan ikke finne sted før området inngår i godkjent detaljreguleringsplan.
- b) Sikker byggegrunn må dokumenteres ved regulering.
- c) Behov for kulturminneregistrering må avklares ved regulering.
- d) BF7, BF8 og BF13 ligger innenfor aktsomhetsområde skred og skredfaren må undersøkes nærmere før området kan bebygges.
- e) BF9 omfattes av aktsomhetsområde flom og flomfaren må undersøkes nærmere før området kan bebygges.
- f) Deler av BF12 og BF14 omfattes av aktsomhetsområder flom og skred og flom- og skredfaren må undersøkes nærmere før området kan bebygges.
- g) Deler av BF14 omfattes av støysoner langs vegen. Innenfor støysoner kreves støyfaglig utredning før utbygging av nye fritidsboliger.
- h) Nærmere avgrensning av BFnaust1, BFnaust2, BFnaust3, BFnaust4 i forhold til terreng, landskapsvirkning, adkomstforhold, bade- og fiskeplasser må gjøres i reguleringsplanen. Utvikling av områdene sees i sammenheng med utvikling av nærliggende hytteområder. Fri- og rekreasjonsarealer med bade- og fiskeplasser langs sjøen skal også ivaretas ved utvikling av områdene.
- i) I BF7 skal tilgjengeligheten til strandområdene med badeberg ivaretas for allmennheten.

1.4 Næringsbebyggelse, signaturen BN1, BN2(Neslandet), BN3, BN4 (Mjølkilla), BN5(Ålvundeid), BN6(Løykja)

- a) Oppføring, fradeling eller bortfesting til ny næringsbebyggelse kan ikke finne sted før området inngår i godkjent detaljreguleringsplan.
- b) Sikker byggegrunn må dokumenteres ved regulering.
- c) BN1 og BN4 omfattes av aktsomhetsområde skred og skredfaren må undersøkes nærmere før området kan bebygges.
- d) BN3 omfattes av aktsomhetsområde flom og skred og flom- og skredfaren må undersøkes nærmere før området kan bebygges
- e) BN5 omfattes av aktsomhetsområde flom og flomfaren må undersøkes nærmere før området kan bebygges. Mot Leikvoll stadion skal det avsettes en buffersone med vegetasjon på minimum 10 meter.
- f) BN6 omfattes av aktsomhetsområde flom og fareområde skred og dette må undersøkes nærmere før området kan bebygges.
- g) I BN6 skal det etableres skjerming av næringsområdet mot lysløypa.

1.5 Fritids- og turistformål, signaturen BFT1, BFT2, BFT3 (Fugelvåg camping), BFT4 (Brandstad)

- a) Det stilles krav om detaljregulering før utbygging.
- b) Sikker byggegrunn må dokumenteres ved regulering.
- c) I BFT1-3 må flomfaren avklares og havnivåstigning og fare for storm og stormflo skal ivaretas. Trafikkforhold, adkomst og behov for støyskjerming vurderes ved utarbeidelse av reguleringsplan for området. Det er viktig å beholde strandsonen foran

campingområdet som allment tilgjengelige friområder uten stengsler og privatiserende tiltak.

- d) I BFT3 skal matjordlag ivaretas slik at området kan tilbakeføres til dyrkajord i framtida.
- e) I BFT4 er det krav om skredfaglig vurdering og avklaring av sikkerhet mot flom.
- f) Det kan finnes kulturminner i grunnen og dette må avklares med kulturminnemyndighetene.

1.6 Råstoffutvinning, signaturen BRU1 (Virumdalen)

- a) Det stilles krav om detaljreguleringsplan.
- b) Trafikksikkerhet på vegen, tilfredsstillende avkjøring, skredfare, støy og støv må utredes i reguleringsplan.

1.7 Rideanlegg, signaturen BAB1 (Elverhøy)

- a) Det stilles krav om detaljregulering før videre utbygging.
- b) Sikker byggegrunn må dokumenteres ved regulering.
- c) Flomfaren må avklares og det må tas hensyn til støysoner, byggegrense mot veg, kulturmiljø, kantsone, biologisk mangfold og friluftsinnteressene langs vassdraget.
- d) Det kan finnes kulturminner i grunnen og dette må avklares med kulturminnemyndighetene.
- e) Byggverk må så langt som mulig legges utenom dyrket mark og utearealer og inngjerding skal utføres slik at området kan tilbakeføres til dyrka jord i framtida.

1.8 Småbåtanlegg, signaturen BAB2 (Nes)

- a) Det stilles krav om detaljreguleringsplan. Endelig plassering avklares i detaljreguleringsplan.
- b) Sikker byggegrunn må dokumenteres ved regulering. Herunder må grunnforholdene i sjøen vurderes.
- c) Havnivåstigning og fare for storm og stormflo skal ivaretas ved all utbygging ved sjø.
- d) Tiltaket må ikke forringe det helhetlige kulturlandskapet og kulturminner skal ivaretas. Det skal legges vekt på god tilpassing til terreng, kulturminner og eksisterende bebyggelse. Fylling må ha god og jevn avslutning og ikke ha preg av uryddig sprengsteinfylling.

2. Samferdselsanlegg og teknisk infrastruktur

- a) Avkjørsler fra offentlig veg, der det ikke er krav til reguleringsplan, skal plasseres, utformes og brukes i samsvar med gjeldende vegnormaler og vurderes etter den til enhver tid gjeldende rammeplan for holdninger til avkjørsler, jfr. vegloven §§ 40-43.
- b) Det stilles krav om detaljregulering for framtidige samferdselsanlegg.
- c) Gang- sykkelveger kan bygges uten reguleringsplan der det ligger til rette for det.

I henhold til veglova skal avkjørsler fra riksveg og fylkesveg ikke bygges eller nyttes uten tillatelse fra regionvegkontoret og avkjørsel fra kommunal veg skal ikke bygges eller nyttes uten tillatelse fra kommunen.

3. LNF-områder, Landbruks- natur og friluftsområder med areal for nødvendige tiltak for landbruk og gårdstilknyttet næringsvirksomhet basert på gårdens ressursgrunnlag.

- a) Omfatter landbruks-, natur og friluftsområder hvor det bare kan tillates tiltak som er nødvendig for drift av næringsmessig landbruk og tilrettelegging for friluftslivet.
- b) I 100-meters beltet langs sjøen kan det tillates nødvendige bygninger, mindre anlegg og opplag som skal tjene til landbruk, fiske, akvakultur eller ferdsel til sjøs tilknyttet landbruksdriften og gårdstilknyttet næringsvirksomhet basert på gårdens ressursgrunnlag. Det kan også tillates tiltak for å øke allmennhetens tilkomst og bruk av strandsonen som turstier og badeplasser forutsatt at tiltaket er åpent for allmennheten og ikke virker privatiserende.
- c) Det må ikke iverksettes nye tiltak som vanskeliggjør fremtidig råstoffutvinning av grusressurser i områder som er registrert som regionalt viktige, meget viktige og viktige områder i grus- og pukkdatabasen.

Veileder «Garden som ressurs» skal legges til grunn for vurdering av hva som hører inn under tiltak som er nødvendig for drift av næringsmessig landbruk i punkt a).

Tilrettelegging for friluftslivet i punkt a) kan være turveger, gapahuker, badeplasser, utfartsparkering og andre tiltak/anlegg som legger til rette for aktivitet og friluftsliv og som er åpent for allmennheten og ikke virker privatiserende.

Før en kan åpne opp for tiltak tilknyttet landbruksdriften og gårdstilknyttet næringsvirksomhet i 100-meters beltet etter punkt b) skal det vurderes i hvilken grad det er nødvendig at tiltaket blir lagt innenfor 100-meters beltet langs sjø og om det eventuelt finns andre lokaliseringer.

3.1 LNF-områder, Landbruks- natur og friluftsområder hvor det kan tillates spredt bolig- eller fritidsbebyggelse, LNF-SpredtBolig1 – 3 (Drøpping), LNF-SpredtBolig4 (Oppdøl), LNF-SpredtBolig5 (Viklandet), LNF -SpredtBolig6-9 (Øksendal), SpredtBolig10 (Furu) og LNF-SpredtFritid1 (Ålvundfjord), LNF-SpredtFritid2 (Flå).

I tillegg til tiltak som er nødvendig for drift av næringsmessig landbruk og tilrettelegging for friluftslivet gjelder følgende bestemmelser for områdene:

- a) I områdene LNF-SpredtBolig 1-3 (Drøpping) kan det tillates bygging av tilsammen 3 boligenheter i løpet av planperioden(4år).
- b) I områdene LNF -SpredtBolig 4 (Oppdøl) kan det tillates bygging av tilsammen 4 boligenheter i løpet av planperioden (4år).
- c) I områdene LNF -SpredtBolig 5 (Viklandet) kan det tillates bygging av tilsammen 4 boligenheter i løpet av planperioden (4år).

- d) I områdene LNF -SpredtBolig 6-7 (Øksendal) kan det tillates bygging av tilsammen 4 boligenheter i løpet av planperioden (4år).
- e) I områdene LNF -SpredtBolig 8-9 (Øksendal) kan det tillates bygging av tilsammen 4 boligenheter i løpet av planperioden (4år).
- f) I områdene LNF -SpredtBolig 10(Furu) kan det tillates bygging av tilsammen 4 boligenheter i løpet av planperioden (4år).
- g) Innenfor LNF -SpredtFritid1 (Ålvundfjord) kan det tillates fradelt/bortfestet til sammen 4 hyttetomter i løpet av planperioden (4år). Maks tillatt BRA per tomt/feste er 80 m2. Hyttene skal ha enkel og naturtilpasset standard uten vegtilknytning.
- h) Innenfor LNF -SpredtFritid2 (Flå) kan det tillates fradelt/bortfestet inntil 4 hyttetomter i løpet av planperioden. Maks tillatt BRA per tomt/feste er 100 m2.
- i) Det skal ikke bygges på dyrket mark. I tillegg gjelder byggegrense for nye boliger på minst 30 meter fra dyrka mark for å forhindre drifts- og miljømessige ulemper, samt at tilkomstveg ikke skal fragmentere eller forverre arronderinga til landbruksareal.
- j) I områder som omfattes av aktsomhetsområder skred eller flom skal skred og flomfaren undersøkes nærmere før området kan bebygges.
- k) Sikker byggegrunn skal dokumenteres.
- l) Plankartet viser ikke områder med fare for vann i kjeller og dette må sjekkes i hver byggesak.
- m) Bygninger og adkomst skal tilpasses terrenget, bratte partier og skjemmende skjæringer og fyllinger skal unngås. Avkjørsler skal utformes i henhold til vegnormalene.
- n) Ved lokalisering og utforming skal det legges særlig vekt på faglige kriterier der følgende tema inngår: Kulturminner og kulturmiljø, landskapsvirkning, friluftsliv, landbruk, naturverdier, samferdsel og infrastruktur og sikkerhet.
- o) Alle byggesøknader skal sendes til høring til fylkets kulturavdeling.

Bestemmelser til hensynssoner, jfr pbl §11-8

4.1 Ras- og skredfare

4.1.1 Hensynssone ras- og skredfare, faresone 1/100, signaturen H310_1

Områdene ligger innenfor faresone skred 1/100 kartlagt av NVE 2015.
Det ikke tillatt med tiltak innenfor sikkerhetsklasse S1, S2 eller S3 i henhold til kravene i teknisk forskrift.

4.1.2 Hensynssone ras- og skredfare, faresone 1/1000, signaturen H310_2

Områdene ligger innenfor faresone skred 1/1000 kartlagt av NVE 2015.
Det ikke tillatt med tiltak innenfor sikkerhetsklasse S2 eller S3 i henhold til kravene i teknisk forskrift.

4.1.3 Hensynssone ras- og skredfare, faresone 1/5000, signaturen H310_3

Områdene ligger innenfor faresone skred 1/5000 kartlagt av NVE 2015
Det ikke tillatt med tiltak innenfor sikkerhetsklasse S3 i henhold til kravene i teknisk forskrift.

4.1.4 Hensynssone ras- og skredfare, aktsomhetsområder, signaturen H310_4

Områdene ligger innenfor aktsomhetsområder for snø-, stein-, jord og/eller flomskred.
Det ikke tillatt med ny bebyggelse for personopphold eller utviding av slik bebyggelse uten skredfaglig vurdering og dokumentasjon av sikkerhet i henhold til kravene i teknisk forskrift.

4.1.5 Hensynssone ras- og skredfare, fjellområder, signaturen H310_5

Områdene kan være utsatt for snø-, stein-, jord og flomskred og dette må undersøkes nærmere før eventuelle tiltak kan settes i verk.
Det ikke tillatt med ny bebyggelse for personopphold eller utviding av slik bebyggelse uten skredfaglig vurdering og dokumentasjon av sikkerhet i henhold til kravene i teknisk forskrift.

4.2 Flomfare

4.2.1 Hensynssone faresone flom, signaturen H320_1

Områdene ligger innenfor faresone flom 1/200 kartlagt av NVE 2013.

Ny bebyggelse for personopphold eller utviding av slik bebyggelse må sikres mot flomfare. Det ikke tillatt med ny bebyggelse for personopphold eller utviding av slik bebyggelse uten dokumentasjon av sikkerhet i henhold til kravene i teknisk forskrift.

4.2.2 Hensynssone aktsomhetsområde flom, signaturen H320_2

Områdene ligger innenfor aktsomhetsområder for flom. Områdene kan være utsatt for flomfare og dette må dette må undersøkes nærmere før eventuelle tiltak kan settes i verk. Det ikke tillatt med ny bebyggelse for personopphold eller utviding av slik bebyggelse uten dokumentasjon av sikkerhet i henhold til kravene i teknisk forskrift.

4.3 Høyspenningsanlegg

4.3.1 Høyspenningsanlegg, båndlagt område, signaturen H740

Det er byggeforbud innenfor sonen og lovpålagte sikkerhetshensyn skal ivaretas.

4.3.2 Høyspenningsanlegg, faresone, signaturen H370

Sonen angir område med fare for stråling over 0,4 mikrotesla. Det kreves utredning av magnetfelt før utbygging av bygninger og anlegg for personopphold som skal gi grunnlag for å vurdere forebyggende tiltak for å redusere påvirkning av magnetfelt.

4.4 Støysoner

4.4.1 Støysoner, signaturen H210 rød sone og H220 gul sone

- c) Statlige retningslinjer for behandling av støy i arealplanlegging skal legges til grunn for all planlegging og byggesaksbehandling.
- d) Støygrenser fastsatt i støyretningslinjene T-1442 skal overholdes.

Innenfor støysoner kreves støyfaglig utredning før utbygging av nye boliger og andre bygninger med støyfølsom bruk som dokumenterer at støykravene gitt i T-1442 og tilhørende rettleider M-128 er oppfylt.

4.5 Soner med særlig angitte hensyn

4.5.1 Bevaring av kulturmiljø, signaturen H570 med undernummer

- a) Verneverdige enkeltbygninger, bygningsmiljø og andre kulturminner skal i størst mulig grad tas vare på som bruksressurser og istandsettes.
- b) Kulturminner må ses i sammenheng med sine omgivelser, og ved ny bebyggelse og anlegg i kulturminners nærhet må det tilstrebes tilpassing. Ethvert tiltak som berører et kulturminne eller dets omgivelser, skal prosjekteres og utføres slik at tiltaket har gode visuelle kvaliteter, både i seg selv og i forhold til tiltakets funksjon, omgivelser og plassering.

- c) Ved utbedring, ombygging og reparasjon av verneverdige bygninger skal bygningenes eksteriør med hensyn til målestokk, form, vinduer, dører, materialer og farger opprettholdes eller føres tilbake til opprinnelighet. Eventuelle tilbygg må ikke redusere bygningens verneverdi.
- d) Det er ikke tillatt å gjøre tiltak i miljøet som er egna til å visuelt skjemme kulturminneverdiene.
- e) I H570_1 ligger Ålvund gamle kirkested som er et automatisk freda kulturminne.
- f) H570_2 Ålvundeid, H570_3 Øksendal, H_570_4 Romfo og H570_5 Gjøra omfatter områder med listeførte kirker og følgende bestemmelser gjelder: Ved vedlikehold og utbedringer skal fasadeuttrykk og konstruksjon tas vare på. Fasadeelement som vinduer, dører, kledning, takteking og overflatebehandling skal så langt som mulig tas vare på i sin opprinnelige tilstand. Ved påkrevd utskifting det brukes samme type materialer som originalt. Alle tiltak skal legges fram for kulturminnestyresmaktene, jf. Rundskriv T-3/2000 (kyrkjerundskrivet). All bygging nærmere kirken enn 60 meter er forbudt etter kirkeloven §21, femte ledd, uten tillatelse fra biskopen. Ved all planlegging av tiltak i kirken sine nære omgivelser skal det tas hensyn til kirken sin plassering og virkning i landskapet. Alle saker som gjelder kirker skal behandles av kirkelig styresmakt etter kirkeloven. Saker som fører til inngrep i den listeførte kirka skal behandles av Riksantikvaren. Saker som gjelder omgivelsene til den listeførte kirka skal sendes fylkeskommunen for rådgivning.

4.5.2 Hensyn landskap øvre Sunndal, H550_1

- a) Landskapet skal forvaltes slik at kulturminner og kulturmiljø, biologisk verdifulle miljø, jordbruksareal, tilgjengelighet og den visuelle opplevelsen av landskapet opprettholdes som grunnlag for landbruk, kunnskap, opplevelse, verdiskaping, rekreasjon og friluftsliv. Området omfatter Grøvuvasdraget med fjellgardene og seterdalene som er prioritert som nasjonalt verdifullt kulturlandskap og utvalgte kulturlandskap i jordbruket. I dette området er det store verdier knyttet til friluftsliv, kulturlandskap, kulturminner, kvartærgeologi, botanikk og villrein.
- b) Det skal som hovedregel ikke etableres nye felt for fritidsbebyggelse ut over det som allerede er godkjent i regulerings- eller kommuneplan.
- c) Det gis mulighet til å utvikle eksisterende turistbedrifter knytt til eksisterende bygninger og seteranlegg. Ny virksomhet og ferdsel skal vurderes i forhold til villrein. Det kan tilrettelegges for friluftsliv og ferdsel i dalområdene for å redusere ferdsel inn i villreinområda.
- d) Det er ikke tillatt å gjøre inngrep i landskapet som er egna til å visuelt skjemme kulturminneverdiene eller opplevelsen av det helhetlige kulturlandskapet.

4.5.3 Hensyn landskap, villreinfangstlandskap, H550_2

- a) Området omfatter et villreinfangstlandskap med stor tidsdybde.
- b) Landskapet skal forvaltes slik at kulturminnene og den visuelle opplevelsen av landskapet opprettholdes.
- c) Det er ikke tillatt å gjøre inngrep i landskapet som er egna til å visuelt skjemme kulturminneverdiene eller opplevelsen av det helhetlige naturlandskapet.

4.5.4 Hensyn landskap Øksendal, H550_3

- a) Landskapet skal forvaltes slik at kulturminner og kulturmiljø, biologisk verdifulle miljø, jordbruksareal, tilgjengelighet og den visuelle opplevelsen av landskapet opprettholdes som grunnlag for landbruk, kunnskap, opplevelse, verdiskaping, rekreasjon og friluftsliv. Området omfatter strandstedet Øksendalsøra med elveør, strandområde og bygningsmiljø og utgjør en helhet med stor verneverdi og representerer et av de få intakte og typisk utvikla landskapselementa med utgangspunkt i de mange fjordbotnene i Møre og Romsdal. I tillegg omfatter området et rikt jordbrukslandskap i dalen med mange eldre våningshus og driftsbygninger og åker- og kantareal med stort artsmangfold og et kirkested fra mellomalderen.
- b) Det er ikke tillatt å gjøre inngrep i landskapet som er egna til å visuelt skjemme kulturminneverdiene eller opplevelsen av det helhetlige kulturlandskapet.

4.5.5 Hensyn grønnstruktur, signaturen H540

- a) I vassdragsbeltet rundt vernet vassdrag skal området naturkvaliteter og biologisk mangfold tas vare på og det er forbud mot inngrep som forringer disse verdiene. Langs vannstrengen forutsettes et vegetasjonsbelte på minimum 6 meter.
- b) Utøvelse av friluftsliv og tilgjengelighet for allmennheten langs vassdraget skal ivaretas og det tillates ikke tiltak som forringer dette.

4.5.6 Bevaring av naturmiljø, signaturen H560

- a) Områdene er registrert som viktige naturtypeområder.
- b) Det er ikke tillatt med tiltak som forringer verdiene i disse områdene.

Det vises til faktaark som beskriver verdiene for hver lokalitet som ligger på naturbase.no

4.5.7 Hensyn friluftsliv, signaturen H530

Områdene er registrert som svært viktige friluftsområder og det tillates ikke tiltak som hindrer tilgang og bruk av området til friluftsliv.

4.6 Båndleggingssoner

4.6.1 Båndlagt etter kulturminneloven, signaturen H730

- a) Områdene angir kulturminner som er automatisk fredet etter kulturminneloven.
- b) Løken (id 84359), Musgjerd (id107934) og Øksendal gamle – Husby (id 146802) mellomalderkirkesteder er automatisk fredet. Det er ikke tillatt å gjøre tiltak som kan virke inn på de automatisk freda kirkestedene med mindre det er gitt dispensasjon fra kulturminneloven.
- c) Innenfor mellomalderkirkestedene er gravlegging ikke tillatt. Gravminner som er eldre enn 60 år skal ikke bli flytta eller fjerna uten at kulturminnemyndighetene er gitt anledning til å komme med merknad.
- d) En eventuell søknad om tillatelse til inngrep eller tiltak som kan ha innvirkning på kulturminne skal bli sendt kulturminnemyndighetene i god tid før arbeidet er planlagt

satt i gang. Kostnader knytt til nødvendige undersøkelser skal belastes tiltakshaver, jevnfør kulturminneloven §10.

Ifølge kulturminneloven er alle inngrep i grunnen eller andre tiltak som kan virke inn på automatisk freda kulturminne ikke tillatt.

4.6.2 Områder båndlagt etter naturvernloven, H720

Det er ikke tillatt med tiltak som er i strid med forskriftene for det enkelte verneområdet

H720_1 Dovrefjell-Sunndalsfjella nasjonalpark
H720_2 Trollheimen landskapsvernområde
H720_3 Innerdalen landskapsvernområde
H720_4 Åmotan-Grøvdalen landskapsvernområde
H720_5 Torbudalen biotopvern etter viltloven
H720_6 Småvollen naturreservat
H720_7 Gjørahaugen naturreservat
H720_8 Ottem naturreservat
H720_9 Knutsløya naturreservat
H720_10 Øksendalsøra naturreservat
H720_11 Åfarhaugen naturreservat (mangler på kartet)
H720_12 Eikesdalen landskapsvernområde
H720_13 Hisdalen naturreservat
H720_14 Oppdølsstranda naturreservatHENYS

Det vises til forskriftene for hvert verneområde som ligger på lovdata.no

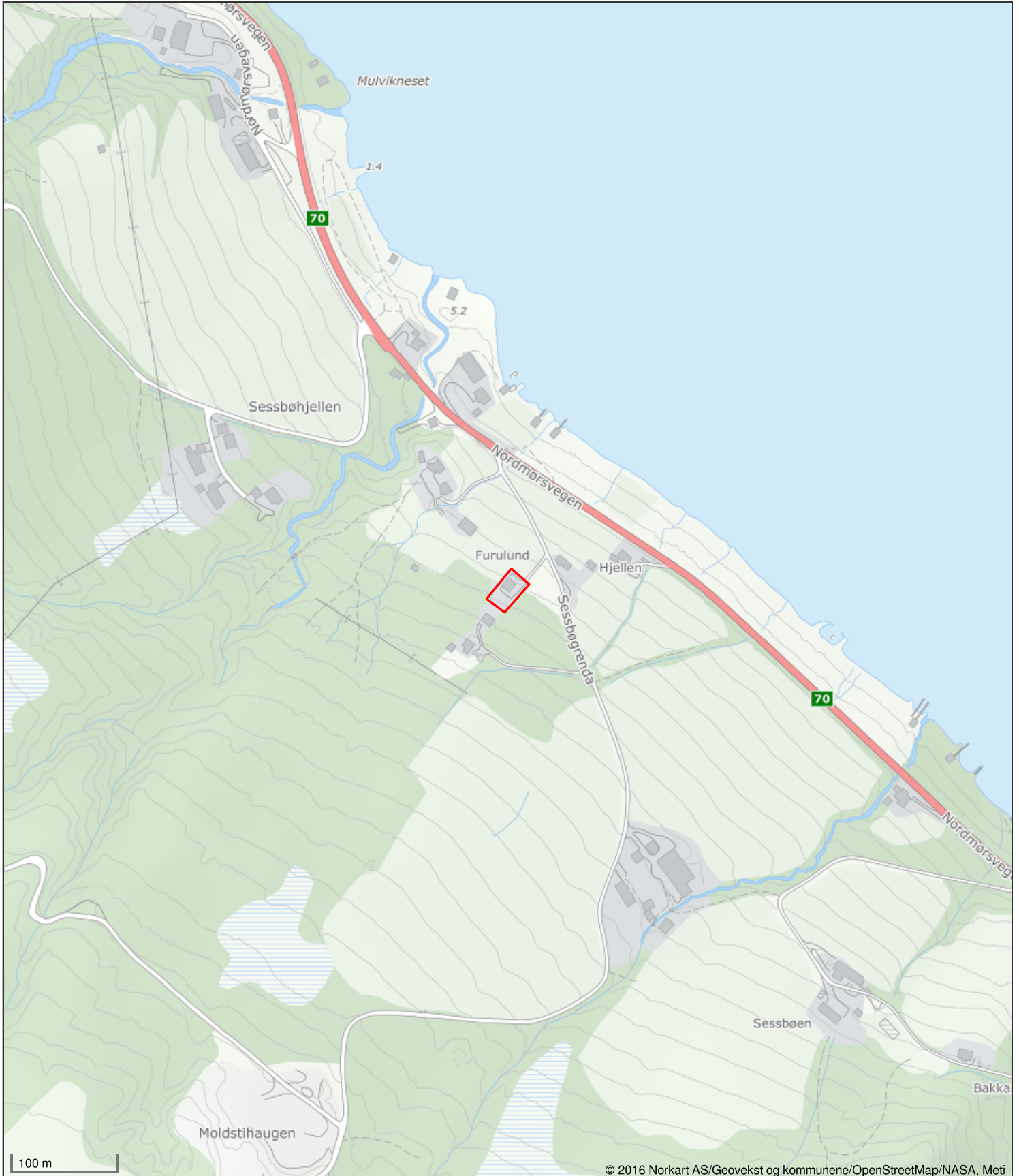
4.6.3 Høyspenningsanlegg, båndlagt område, signaturen H740

Det er byggeforbud innenfor sonen og lovpålagte sikkerhetshensyn skal ivaretas.

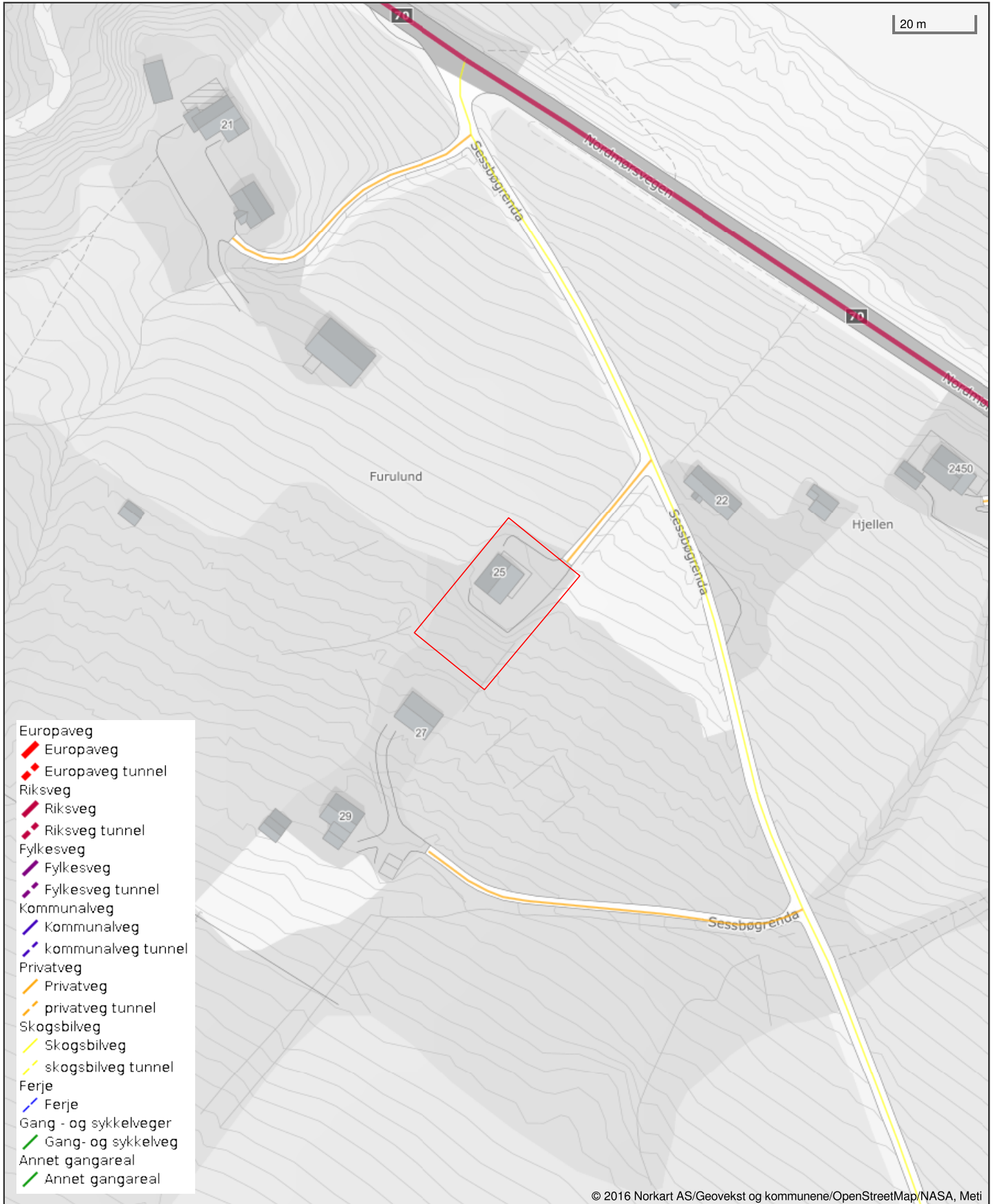
4.6.4 Sikringssoner, område for grunnvannsforsyning H120

H120 omfatter områder for vannforsyningsanlegg. Det er ikke tillatt med tiltak som kan forringe vannforekomsten eller kvaliteten på vannet.

Oversiktskart for eiendom 1563 - 106/7//



Vegstatuskart for eiendom 1563 - 106/7//



Det tas forbehold om riktigheten eller fullstendigheten av opplysningene i dette dokumentet. Det kan ikke rettes krav som følge av at disse opplysningene benyttes som grunnlag for beslutninger.

Det tas forbehold om riktigheten eller fullstendigheten av opplysningene i dette dokumentet. Det kan ikke rettes krav som følge av at disse opplysningene benyttes som grunnlag for beslutninger.

Eiendomsdata (Grunneiendom)

Bruksnavn	MYRVANG	Beregnet areal	836.3
Etablert dato	09.12.1943	Historisk oppgitt areal	0
Oppdatert dato	20.12.2023	Historisk arealkilde	Ikke oppgitt (0)
Skyld	0.02	Antall teiger	1
Arealmerknader			

- Tinglyst Del i samla fast eiendom Grunnforurensning Avtale/Vedtak om gr.erverv
 Bestående Under sammenslåing Kulturminne
 Seksjonert Klage er anmerket Ikke fullført oppmålingsforr. Frist fullføring:
 Har fester Jordskifte er krevd Mangel ved matrikkelføringskrav Frist retting:

Forretninger

Brukstilfelle Forretningstype	Forr.dato M.før.dato	Kom. saksref. Annen ref.	Tingl.status Endr.dato	Involverte Berørte
Fradeling av grunneiendom Kart- og delingsforretning	22.11.2011 22.11.2011	2009/1648 Jnr. 38/2009	Tinglyst 11.04.2012	106/13 (-774), 106/21 (773,9) 106/1, 106/3, 106/7, 106/12
Forretning over eksist. matrikkelenhet Kartforretning	24.01.2011 24.01.2011	2009/1648 Jnr. 38/2009		106/3, 106/7, 106/13
Skylddeling Skylddeling	09.12.1943			106/3, 106/7

Teiger (Koordinatsystem: EUREF89 UTM Sone 32)

Type teig	X	Y	H	H.teig	Ber. areal	Arealmerknad
Eiendomsteig	6969062.74	471451.1	0	Ja	836.3	

Tinglyste eierforhold

Navn ID	Rolle Andel	Adresse Poststed	Status Kategori
BOTTEN EGIL F080652*****	Hjemmelshaver (H) 1/1	KONGSBAKKVEIEN 327 1870 ØRJE	Bosatt (B)

Adresse

Vegadresse: Sessbøgrenda 25

Adressetilleggsnavn:

Poststed	6622 ÅLVUNDFJORD	Kirkesogn	08070203 Ålvundeid
Grunnkrets	404 Indre Ålvundfjord	Tettsted	
Valgkrets	11 Ålvundeid og Ålvundfjord		

Bygg

Nr	Bygningsnr	Lnr	Type	Bygningsstatus	Dato
1	10395828		Fritidsbygg(hyttersommerh. ol (161))	Tatt i bruk (TB)	10.06.1988

1: Bygning 10395828: Fritidsbygg(hyttersommerh. ol (161)), Tatt i bruk 10.06.1988

Bygningsdata

Næringsgruppe	Annet som ikke er næring (Y)	BRA Bolig	
Sefrakminne	Nei	BRA Annet	100
Kulturminne	Nei	BRA Totalt	100
Opprinnelseskode	Vanlig registrering	BTA Bolig	
Har heis	Nei	BTA Annet	
Vannforsyning	Privat innlagt	BTA Totalt	
Avløp	Ingen kloakk	Bebygd areal	58
Energikilder	Biobrensel, Elektrisitet	Ufullstendig areal	Nei
Oppvarmingstyper	Annen oppvarming, Elektrisk	Antall boenheter	

Bygningsstatshistorikk

Bygningsstatus	Dato	Reg.dato
Rammetillatelse	16.06.1986	16.06.1986
Igangsettingstillatelse	04.08.1986	04.08.1986
Tatt i bruk	10.06.1988	10.06.1988

Bruksenheter

Type	Adresse	Br.enhet	Eiendom	BRA	Rom	Bad	WC	Kjøkkentilgang
Unummerert	Sessbøgrenda 25	-	106/7	-	-	-	-	-

Etasjer

Etasje	Ant. boenh.	BRA Bolig	BRA Annet	Sum BRA	BTA Bolig	BTA Annet	Sum BTA
H01	0	0	52	52	0	0	0
K01	0	0	48	48	0	0	0

Sessbøgrenda 25

Avstand til sjø

155 m



Offentlig transport

✈️ Kristiansund Kvernberget	1 t 5 min 🚗
🚗 Mulvik Linje 901	4 min 🚶 0.3 km

Avstand til byer

Kristiansund	1 t 13 min 🚗
Molde	1 t 32 min 🚗
Trondheim	2 t 41 min 🚗

Ladepunkt for el-bil

🚗 Extra Tingvoll	18 min 🚗
🚗 Circle K Sunndalsøra	22 min 🚗

Havner i området

- Ålvundfjord småbåthavn
Drivstoff



Aktiviteter

Tingvoll Kino	18 min 🚗
Surnadal Golfklubb	41 min 🚗
Sunndal Golfklubb	25 min 🚗

Sport

⚽ Ålvundfjord stadion Aktivitetshall, ballspill, fotball	8 min 🚗 7.2 km
⚽ Handlarstuhamran, lekeplass Ballspill	9 min 🚗 8.2 km
🏊 Fitnesspoint Sunndalsøra	22 min 🚗

Dagligvare

Joker Ålvundfjord Post i butikk, PostNord, søndagsåpent	8 min 🚗 8.2 km
Matkroken Meisingset Post i butikk, PostNord, søndagsåpent	9 min 🚗 11.2 km


Varer/Tjenester

🏪 ALTI Sunndal	23 min 🚗
🏪 ALTI Surnadal	53 min 🚗
🏪 Apotek 1 Sunndal	22 min 🚗
🍷 Sunndalsøra Vinmonopol	22 min 🚗

Sessbøgrenda 25

Avstand til sjø

155 m



Offentlig transport

✈️ Kristiansund Kvernberget	1 t 5 min 🚗
🚗 Mulvik Linje 901	4 min 🚶 0.3 km

Avstand til byer

Kristiansund	1 t 13 min 🚗
Molde	1 t 32 min 🚗
Trondheim	2 t 41 min 🚗

Ladepunkt for el-bil

🚗 Extra Tingvoll	18 min 🚗
🚗 Circle K Sunndalsøra	22 min 🚗

Havner i området

- Ålvundfjord småbåthavn
Drivstoff



Aktiviteter

Tingvoll Kino	18 min 🚗
Surnadal Golfklubb	41 min 🚗
Sunndal Golfklubb	25 min 🚗

Sport

⚽ Ålvundfjord stadion Aktivitetshall, ballspill, fotball	8 min 🚗 7.2 km
⚽ Handlarstuhamran, lekeplass Ballspill	9 min 🚗 8.2 km
🏊 Fitnesspoint Sunndalsøra	22 min 🚗

Dagligvare

Joker Ålvundfjord Post i butikk, PostNord, søndagsåpent	8 min 🚗 8.2 km
Matkroken Meisingset Post i butikk, PostNord, søndagsåpent	9 min 🚗 11.2 km

Varer/Tjenester

📦 ALTI Sunndal	23 min 🚗
📦 ALTI Surnadal	53 min 🚗
🏪 Apotek 1 Sunndal	22 min 🚗
🍷 Sunndalsøra Vinmonopol	22 min 🚗

