PRIVATMEGLEREN
PARK

ØVREVEIEN 79

Vedlegg

Meglers verdivurdering

Tilstandsrapport

Selgers egenerklæringsskjema

Nabolagsprofil

Energiattest

Informasjon fra forretningsfører - Borettslag/sameie/velforening

Reguleringskart og bestemmelser

Arealbekreftelse

Løsøre og tilbehørsliste

Budskjema

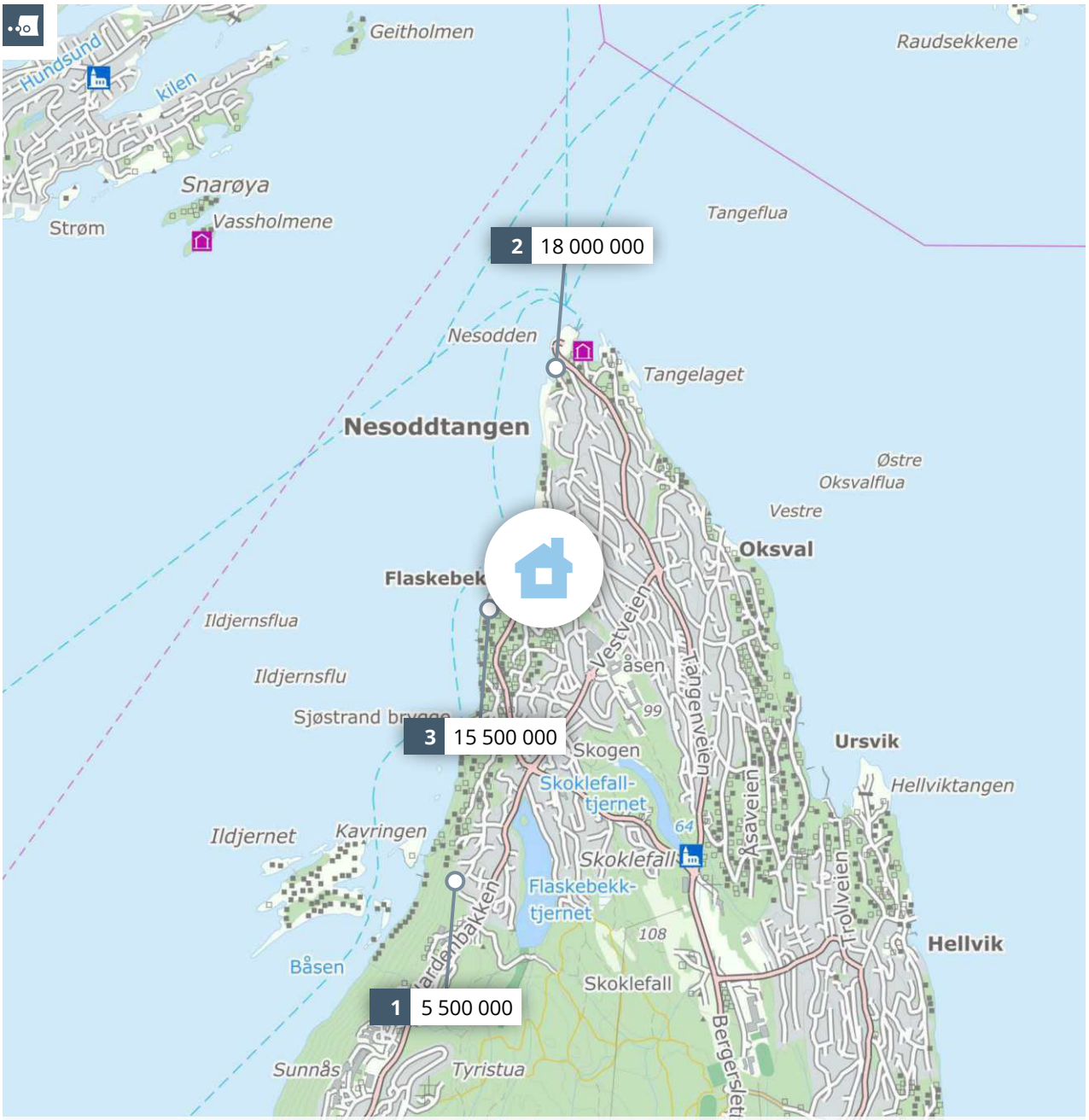

Meglers verdivurdering

ØVREVEIEN 79

PRIVATMEGLEREN

Rapport utført av PrivatMegleren Park den 04.09.2026

Meglers verdivurdering baserer seg på kjente omsetningstall, eksterne kilder og statistikker fra Eiendomsverdi. Den endelige verdien er korrigert etter meglerens beste skjønn, basert på kjennskap og erfaring i markedet. Det tas forbehold om at interessen i markedet og den endelig salgsprisen kan avvike fra meglers verdivurdering. Eiendomsverdi og megler er uten ansvar for eventuelle feil i innhentet datagrunnlag. Denne verdivurderingen er opphavsrettslig beskyttet. Uten meglerforetakets samtykke, kan ikke verdivurderingen benyttes i forbindelse med privatsalg eller egen markedsføring av eiendommen. Verdivurderingen skal ikke benyttes i forbindelse med lånebehandling. Ønsker du en verdifastsettelse for bruk til finansiering, bør det innhentes en etakst/verditakst. Ansvarlig megler: Anne Elisabeth Naper.

En tjeneste fra Eiendomsverdi AS

Øvreveien 79, 1452 NESODDTANGEN

Selveier fritidsbolig på selveiertomt, bygget i 1907

GNR 2 BNR 97 FNR 0 SNR 0 KOMMUNE 3212 NESODDEN GRUNNKRETS FLASKEBEKK

Verdivurdert til

11 000 000

-	11 000 000	169 231
Fellesgjeld	Totalt	m² pris

	BRA-i	BRA-e	BRA-b	TBA	GUA	ALH
Areal	65 m²	- m²	- m²	8 m²	- m²	- m²
Tomt					1 346 m²	
Byggeår					1907	

Fellesutgifter	-
Formue	-
Soverom	2
Etasjer	2

Parkering Krypkjeller

Sammenlignbare salg i nærområdet

	EIENDOM	SALGSDATO	PRISANT	PRIS	FELLESGJ	TOTALPRIS	M² PRIS
1	Vardeveien 113 16 m² 1935 1 267 m² - sov	28.04.2025	5 750 000	**5 500 000**	0	5 500 000	**343 750**
2	Bergveien 7 88 m² 1870 4 678 m² - sov	02.02.2024	25 000 000	**18 000 000**	0	18 000 000	**204 545**
3	Strandpromenaden 34 130 m² 1918 1 570 m² 3 sov	12.05.2025	16 500 000	**15 500 000**	0	15 500 000	**119 231**

Flaskebekk | Sjarmerende fritidseiendom fra 1907 med anneks, solrike uteplasser og storslått fjordutsikt

Velkommen til en sjarmerende fritidseiendom fra 1907, renovert i 2009, med vestvendt beliggenhet på attraktive Flaskebekk. Her får du gode solforhold, flott utsikt over Oslofjorden og en eiet, pent opparbeidet tomt i en rolig, enveiskjørt vei.

Hytten går over to plan. Hovedetasjen inneholder entré, flislagt bad/vaskerom, soverom samt stue og kjøkken i åpen forbindelse, med utgang til overbygget terrasse. Loftsetasjen byr på loftstue og ytterligere et soverom, hvor mønet tak gir en særegen romfølelse.

Eiendommen inkluderer også anneks med innredet rom og egne uteplasser, samt garasje, uthus og redskapsbod. Kyststien, badeplasser, offentlig kommunikasjon og servicetilbud ligger lett tilgjengelig.

Kort fortalt:

Totalt BRA 105 kvm / BRA-i 65 kvm
To soverom og loftstue
Vestvendt, overbygget terrasse
Anneks og flere tilleggsbygg
Eiet tomt på 1 346,8 kvm
Attraktiv beliggenhet på idylliske Falskebekk med flott fjordutsikt

Kjære kunde, vi bruker mye tid på å avklare hvor mye markedet er villig til å betale for en eiendom til enhver tid. Dette arbeidet er sammensatt og krever både struktur og tid. Vi utarbeider blant annet etakst som verdivurdering/takst. En samling av informasjon som benyttes i forbindelse med boliglån og refinansiering (Utviklet i samarbeid med Eiendomsverdi og de største bankene i Norge). Verdien av en eiendom reflekteres ut ifra en samling av ulik informasjon i etakst dokumentet.

PrivatMegleren benytter flere nyvinnende løsninger for omsetning av eiendom. Eksempelvis annonseteknologien Presisjon som er verdens beste adtech med høyeste anerkjennelse fra meta, og som vi har enerett på i Norge. Vi har også vår digitale løsning Kvadrat, som gir våre boligselgere oversikt, forutsigbarhet og trygghet gjennom salget. I tillegg har vi PrivatMegleren Boligbytte, som gir kundene våre hjelp til flytting og organisering til dette.

Vi er Nordea eiendomsmegler, og med finansiering fra Nordea og eiendomsmegler fra PrivatMegleren, får du et skreddersydd tilbud som passer deg og dine behov. Søk finansiering her: www.nordea.no/finansiering

Historiske omsetninger

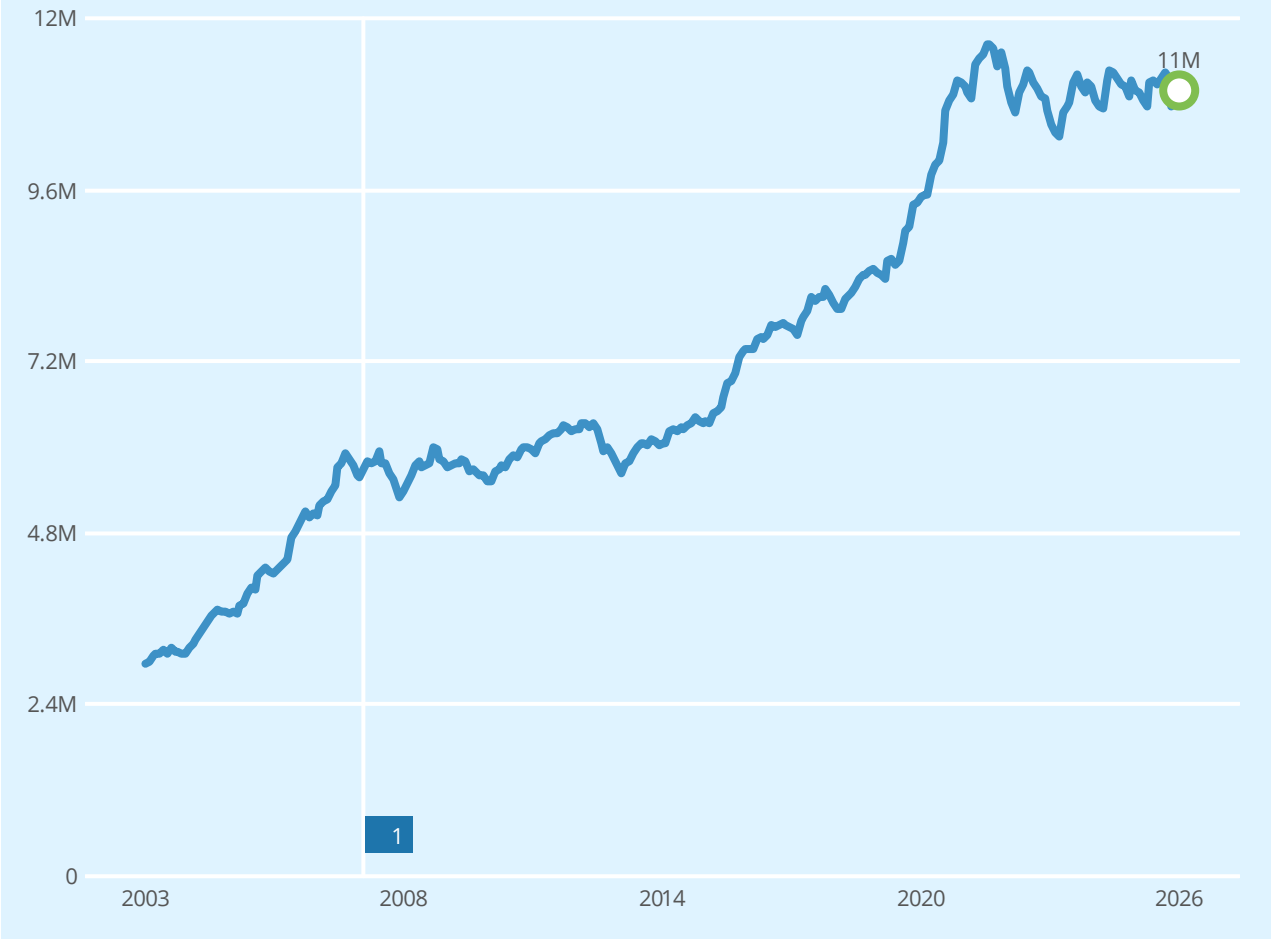

Salg Meglers verdivurdering Prisindeks Endring av eiendom

1

REGISTRERT	SALGSDATO	TINGLYST	PRISANT	PRIS	FELLESGJELD	TOTALPRIS	
11.04.2007		11.04.2007	-	4 200 000	-	4 200 000	2

2 Megler oppgir at sist kjente markedsomsetning ikke er relevant for dagens markedsverdi. Årsak: Annet. Siste omsetning var ikke reelt markedssalg.

Fritidsboliger til salgs i NESODDEN kommune nå

6
fritidsboliger til salgs

10.6M
10.3M
10.0M
9 817 000 Prisantydning i snitt
9.4M
9.1M

Annonsene har i snitt ligget ute i
97
dager

Fritidsboliger solgt i NESODDEN kommune siste 6 mnd

10
fritidsboliger solgt

4 790 000 Prisantydning i snitt
4 461 000 Salgspris i snitt

Solgt i snitt i løpet av
71
dager

for 2.5% under prisantydning

Analyse m²-priser

m²-priser ikke relevant

Tilstandsrapport

Fritidsbolig

Øvreveien 79 , 1452 NESODDTANGEN

NESODDEN kommune

gnr. 2, bnr. 97

Sum areal alle bygg: BRA: 105 m² BRA-i: 65 m²

Befaringsdato: 31.08.2026 **Rapportdato:** 03.09.2026 **Oppdragsnr.:** 18553-1566 **Eiendomsverdi ref nr:** CS1622

Autorisert foretak: Takstmannen AS **Sertifisert Takstingeniør:** Erik Slæperud

Rapporten kan brukes i inntil ett år etter rapportdato, og kan ikke gjenbrukes ved flere boligsalg i denne perioden.
Skjer det endringer, oppstår skader også videre på boligen, bør du som selger be om oppdatert rapport.

Norsk takst

Norsk takst er bransjeorganisasjonen for landets bygningssakkyndige og takstforetak, med om lag 1400 sertifiserte medlemmer fordelt på omtrent 1000 bedrifter. I boligomsetningen regnes takstrapportene som et helt avgjørende element i den informasjonen som gjøres tilgjengelig for kjøper. Årlig leverer medlemmene rundt 120.000 slike takster. Det gir unik oversikt over norske boliger, og bidrar til at alle oppdrag kan utføres med utgangspunkt i erfaringsbasert kvalitet.

Det stilles høye krav til utdanning, sertifisering og yrkesetikk. Norsk takst er opptatt av at boligomsetningen skal være trygg, og legger vekt på å opptre uavhengig av andre bransjeaktører. Bygningssakkyndige fakturerer sine tjenester uten hensyn til hvilken pris som oppnås, og skal heller ikke på annen måte ha noen egeninteresse knyttet til handelen.

Uavhengighet og god fagkunnskap har over tid bygget troverdighet og tillit. Både selger og kjøper skal kunne stole på bygningssakkyndiges vurderinger. For tilfeller der det likevel skulle oppstå misnøye med utført arbeid, har vi sammen med Forbrukerrådet etablert en klagenemnd.

Norsk takst har en sentral rolle i utviklingen av norske standarder, regler og profesjonsprinsipper, og representerer bransjen i alle relevante internasjonale fora. Dette sikrer at norske bygningssakkyndige tidlig kan tilpasse seg krav og bransjetrender fra utlandet, samtidig som takseringsfaget får en norsk stemme på verdensbasis. Organisasjonen bidrar i næringspolitisk sammenheng, og har vært en pådriver for å sikre at lover og regler gir trygghet for forbrukerne i boligomsetningen.

Takstmannen AS

Takstmannen har drevet med taksering siden 2002, og innehar bred kompetanse innenfor området. Takstmannen AS er i dag 5 takstingeniører og en backoffice. Det er et krav om at alle våre Takstingeniører er medlem av Norsk Takst som er Norges største takstorganisasjon. Takstingeniører tilknyttet Norsk Takst har solid bygningsteknisk kompetanse, høyskoleutdanning innen faget og ofte lang erfaring fra arbeidsområdet. Norsk takst har i tillegg bransjens strengeste krav til sertifisering og etterutdanning. Takstmannen AS anser det å ha lokalkunnskap om området man takserer i som meget viktig. Vi takserer daglig i Akershus, Oslo og omegn. Takstmannen er også godkjent våtromsbedrift ved fagrådet for våtrom. Takstmannen AS er sentral godkjent innenfor tiltaksklasse 1. Takstmannen AS sin forretningsidé består av å ha bred kompetanse innenfor taksering av fast eiendom, bolig og næringsbygg.

Rapportansvarlig

Erik Slæperud
Uavhengig Takstingeniør
erik@takstm.no
932 18 553

Takstmannen AS
Holterveien 2 A
1448 DRØBAK

Dette trenger du å vite om tilstandsrapporten

Hva er en tilstandsrapport?

En tilstandsrapport beskriver synlige skader/avvik eller tegn på skader/avvik på boligen. Rapporten fremhever vanligvis ikke positive egenskaper ved boligen.

Hva vurderer en bygningssakkyndig?

Den bygningssakkyndige vurderer boligen ut fra hva man kan forvente av en bygning av samme alder og type. Vurderingen gjøres som regel mot hvordan det var vanlig å bygge og regler som gjaldt da boligen ble oppført (søknadstidspunktet). Forhold som er vanlige for bygningens alder, slik som slitasje etter normal bruk regnes ikke som avvik.

Hva inneholder tilstandsrapporten?

Den bygningssakkyndige undersøker rom og bygningsdeler slik det kommer frem av forskrift til avhendingsloven (tryggere bolighandel). Tilstandsrapporten inneholder avvik som den bygningssakkyndige kan se, samt andre enkle undersøkelser der det kommer frem av forskriften. Målinger eller andre undersøkelser, der disse utføres, skjer ved stikkprøver på utvalgte, tilgjengelige bygningsdeler og overflater, og er ikke en fullstendig kontroll mot byggeregler som gjelder i dag. Det gjøres ikke nærmere undersøkelser slik som åpning av vegger eller andre bygningsdeler. I vegg mot våtrom og rom under terreng skal det i utgangspunktet borres et hull for å gjøre enkle undersøkelser, slik som fuktsøk.

Når du kjøper en brukt bolig

Når du kjøper en brukt bolig, er det viktig å være klar over at dette ikke kan sammenlignes med å kjøpe en ny bolig. Boligen kan være bygget på en annen måte enn det som er vanlig i dag, uten at det i seg selv betyr at det foreligger en feil eller et avvik. Bygninger svekkes over tid og utsettes for slitasje blant annet på grunn av bruk og vær og vind. Slik vanlig slitasje er normalt ikke en feil eller et avvik, og gir som utgangspunkt ikke dårligere tilstandsgrad så lenge funksjonen er ivaretatt. Mange boliger fornyes helt eller delvis, noen i flere omganger, eller det oppføres tilbygg. For boliger som er pusset opp eller endret, er det særlig viktig å merke seg at fornyelse av overflater ikke nødvendigvis betyr at bygningsdeler under er forbedret.

Vurdering mot byggeregler

Den bygningssakkyndige vurderer boligen mot hvordan det var vanlig å bygge og regler som gjaldt på søknadstidspunktet. Den bygningssakkyndige ser etter avvik som har betydning for og som reduserer boligens funksjon og verdi, og som kommer frem av forskrift til avhendingslova (tryggere bolighandel).

Noen bygningsdeler og forhold vil den bygningssakkyndige vurdere mot dagens regelverk. Etter dagens regelverk vil disse kunne få avvik og/eller TG2 eller TG3 uten at det nødvendigvis er krav om at avviket utbedres. Dette kan gjelde sluk, tettesjikt og fall på bad og vaskerom, forhold som gjelder sikkerhet mot brann, rekkverk, trapper osv.

Tilstandsrapporten beskriver ikke hele boligen

NÅR RAPPORTEN FØLGER MINIMUMSKRAVENE, OMFATTER DEN FOR EKSEMPEL IKKE

• vanlig slitasje og normal vedlikeholdstilstand • bagatellmessige forhold som ikke påvirker bygningens bruk eller verdi vesentlig • etasjeskillere • frittstående tilleggsbygg for eksempel garasje, bod, uthus, naust (om frittstående byggverk med boligfunksjoner og innrettet for varig opphold omfattes av minimumskravet, må vurderes konkret i det enkelte tilfellet) • innvendige og utvendige trapper • støttemurer • skjulte installasjoner • installasjoner utenfor bygningen • funksjonstesting av el- og VVS-installasjoner • geologiske forhold og bygningens plassering på grunnen • bygningens planløsning • bygningens innredning • løsøre slik som hvitevarer • utendørs svømmebasseng og pumpeanlegg • bygningens estetikk og arkitektur • bygningens lovlighet (bortsett fra synlige avvik som avdekkes i bruksendringer og brannceller, og synlige forhold som åpenbart kan påvirke helse, miljø og sikkerhet) • fellesarealer (med mindre boligeier har vedlikeholdsplikt for fellesarealer og dette er kjent for bygningssakkyndig, eller fellesarealet har en særlig tilknytning til boligen).

© iVerdi 2023 © Norsk takst 2023

Malen til denne rapporten, inkludert standardtekstene fra Norsk takst, er vernet etter åndsverkloven og kan kun benyttes av medlemsforetakene i Norsk takst og av takstingeniører som er sertifisert i slikt foretak, samt av kunder hos iVerdi og studenter hos NEAK. For andre aktører er eksemplarfremstilling av malen og standardtekster, som utskrift og annen kopiering til bruk som grunnlag for tilsvarende rapporter, bare tillatt når det er hjemlet i lov (kopiering til privat bruk, sitat o.l.) eller avtale med Norsk Takst (Forside) eller iVerdi (Hjem-iVerdi).

Utnyttelse i strid med lov eller avtale kan medføre erstatnings- og straffeansvar.

Takstmannen AS
Holterveien 2 A
1448 DRØBAK

Dette trenger du å vite om tilstandsrapporten

Tilstanden vurderes med ulike tilstandsgrader

Tilstandsgraden gir uttrykk for en forventet teknisk tilstand, vurdert blant annet ut fra alder og normal bruk. Ved Tilstandsgrad 0 (TG0) og Tilstandsgrad 1 (TG1) gis det normalt ingen begrunnelse for valg av tilstandsgrad. For enkelte skjulte konstruksjoner kan alder alene være avgjørende for fastsettelse av tilstandsgrad.

Dersom den bygningssakkyndige anbefaler tiltak, for eksempel utbedringer, er det opp til rapportens bruker å vurdere om tiltakene er nødvendige og økonomisk forsvarlige.

Tilstandsgrad fastsettes etter faste kriterier som følger forskrift til avhendingslova (tryggere bolighandel). Der forskriften krever det eller det følger av mandatet, følges også bransjestandard NS3600 Teknisk tilstandsanalyse ved omsetning av bolig.

TG 0

TILSTANDSGRAD 0, TG0: INGEN AVVIK

Tilstandsgrad 0 brukes når bygningsdelen er tilnærmet ny, ikke viser tegn på slitasje og det skal være lagt frem dokumentasjon på faglig god utførelse. Det er ingen merknader til delen.

TG 1

TILSTANDSGRAD 1, TG1: MINDRE AVVIK

Tilstandsgrad 1 brukes når bygningsdelen har mindre avvik. Bygningsdelen har normal slitasje, og strakstiltak skal ikke anses som nødvendig. Graden kan også brukes når delen er ny, men der dokumentasjon på faglig god utførelse mangler.

TG 2

TILSTANDSGRAD 2, TG2: VESENTLIGE AVVIK OG MINDRE AVVIK SOM ETTER NS 3600 GIR TG 2

Tilstandsgrad 2 brukes når bygningsdelen har vesentlige avvik. Bygningsdelen har enten feil utførelse, en skade eller symptomer på skade, sterk slitasje eller nedsatt funksjon. Graden brukes når bygningsdelen trenger vedlikehold eller tiltak i nær fremtid. Graden skal også brukes når delen er gammel og det er grunn til å varsle om faren for skader på grunn av alderen, eller når det er grunn til å overvåke delen spesielt på grunn av fare for større skader eller følgeskader.

TG 3

TILSTANDSGRAD 3, TG3: STORE ELLER ALVORLIGE AVVIK

Tilstandsgrad 3 brukes når bygningsdelen har store eller alvorlige avvik. Bygningsdelen har kraftige symptomer på forhold som man må regne med trenger utbedring straks eller innen kort tid. Graden skal også brukes ved påvist funksjonssvikt eller sammenbrudd

TG IU

IKKE UNDERSØKT/IKKE TILGJENGELIG FOR UNDERSØKELSE

Det kan være avvik/skader som ikke er avdekket.

Informasjon om utbedringskostnader

Utbedringskostnadene i rapporten er sjablongmessige anslag basert på observerte forhold som feil, skader eller uregelmessigheter, samt foreslåtte tiltak. Disse anslagene er veiledende, angis i fem intervaller, er basert på generelle erfaringstall, og må ikke forveksles med konkrete pristilbud fra håndverkere eller entreprenører. Faktiske kostnader kan variere betydelig, avhengig av individuelle valg, materialpriser og markedsforhold. For å få en nøyaktig vurdering av utbedringskostnadene anbefales ytterligere undersøkelser og innhenting av flere pristilbud fra kvalifiserte fagfolk. Slike anslag gis som minimum for TG3, der dette er mulig.

- $ Tiltak under kr 20 000
- $$ Tiltak mellom kr 20 000 – 100 000
- $$$ Tiltak mellom kr 100 000 – 200 000
- $$$$ Tiltak mellom kr 200 000 – 500 000
- $$$$$ Tiltak over kr 500 000

Takstmannen AS
Holterveien 2 A
1448 DRØBAK

Beskrivelse av eiendommen

Fritidsbolig over to plan med 1. etasje og loftsetasje samt krypkjeller. Utgang fra stue til vestvendt, overbygget terrasse med trapp til terreng. Tilhørende frittliggende garasje, anneks, redskapsbod og uthus.

Fritidsboligen ble oppført i 1907 og renovert i 2009. De frittliggende bygningene har ukjent byggeår. Eiendommen har vært i hjemmelshavers eie siden 2007 og har en fin beliggenhet med gode sol- og lysforhold samt flott utsikt over Oslofjorden. Fritidsboligen fremstår hovedsakelig med standard fra oppgraderingen i 2009. På grunn av bygningens alder må det påregnes vedlikehold, utbedringer og modernisering som en naturlig del av bygningens aldringsprosess.

Det mest vesentlige avviket gjelder krypkjelleren, hvor det er registrert manglende ventilasjon og forhøyet fuktnivå. Forholdet gir økt risiko for mugg-, råte- og følgeskader, og nærmere undersøkelser samt tiltak for å redusere fuktbelastningen anbefales. Terrenget faller stedvis inn mot bygningen og bør justeres. Det er videre registrert større sprekker og skjevheter i forstøtningsmuren ved garasjen. Denne må påregnes revet og erstattet med ny mur. Støttemuren langs adkomsten har sprukne fuger og vedlikeholdsbehov.

Badet er fra 2009, og det foreligger ikke dokumentasjon på utførelsen av det vanntette sjiktet. Det er registrert avvik ved fallforholdene, utilstrekkelig høyde mellom sluk og vanntett sjikt samt mangelfull utførelse rundt rørgjennomføringer. Forholdene medfører økt risiko for fuktinntrengning og skjulte skader. Dusjkabinettet bør fortsatt benyttes for å begrense vannbelastningen på våtsonen.

Øvrige avvik omfatter eldre undertak, værslitte vinduer med vedlikeholdsbehov, sprukket glass i vindu på loftet, lavt rekkverk på terrassen, råteskade i en rekkverksstolpe, manglende håndløper i innvendig trapp og lokale gulvskjevheter i loftsetasjen. Ventilasjonen i oppholdsrommene er mangelfull, varmtvannsberederen har ikke tilfredsstillende elektrisk tilkobling, og radonforholdene er ikke dokumentert. Det mangler snøfangere, tilfredsstillende adkomst til pipe, røykvarslere og godkjent håndslukningsutstyr. Eier opplyser også om sesongvis forekomst av sukkermaur.

Annekset ble renovert omkring 2009 og fremstår med normalt vedlikeholds- og oppgraderingsbehov. Terrassene har vedlikeholdsbehov, rekkverkene er lavere enn dagens krav, adkomsttrappen mangler rekkverk, og ett vindusglass er sprukket. Uthuset og redskapsboden har enkel standard og behov for enkelte tiltak, blant annet terrengjustering samt etablering av takrenner, nedløp og beslag. Garasjen har store skjevheter og svært lav standard. Den vurderes som et totalt rehabiliteringsobjekt, hvor kondemnering anbefales fremfor rehabilitering. Tilleggsbygningene er kun enkelt beskrevet og ikke fullstendig tilstandsvurdert etter NS 3600.

Dagens innvendige planløsning avviker fra godkjente tegninger, og det foreligger ikke ferdigattest eller midlertidig brukstillatelse i kommunens arkiver. Godkjenningsforholdene bør derfor avklares nærmere med kommunen. Det bemerkes også at enkelte tilleggsbygninger ligger helt eller delvis på naboeiendom.

Bygninger kan ha skjulte feil og mangler som ikke lar seg avdekke ved en visuell befaring. Referansenivået for rapporten er byggeåret eller tidspunktet for senere oppgraderinger der dette er kjent. Dersom anbefalte undersøkelser og tiltak ikke gjennomføres, kan avvikene utvikle seg og medføre redusert funksjon, følgeskader og økte utbedringskostnader.

Konsekvens: Om ikke anbefalte undersøkelser og/eller tiltak ikke blir utført på de bygningsdelene der dette er anbefalt, vil konsekvensen kunne være at bygningsdelen svekkes og over tid den vil da ikke opprettholde sin tiltenkte funksjon. Dette vil da medføre seg kostnader for utbedring av avviket og eventuelle følgeskader ol.

Arealer

Gå til side

Forutsetninger og vedlegg

Gå til side

Lovlighet

Gå til side

Fritidsbolig

• Det foreligger godkjente og byggemeldte tegninger, men de stemmer ikke med dagens bruk

Dagens innvendige planløsning avviker fra de tilsendte bygningstegningene fra Nesodden kommune. Søknads- og godkjenningsforhold er ikke videre vurdert. Det anbefales å avklare med kommunen om endringene er godkjent eller om ettergodkjenning er nødvendig.
Bruksnavn: Gurihaugen.
Bygningsstatus: Tatt i bruk.
Eiendom etablert: Sist omsatt: 11.04.2007.
Oppl. iht. eiendomsverdi.no.
Eldre bolig er tatt i bruk iht registrering i eiendomsregisteret og det bemerkes at dokumentasjon på brukstill./ferdigatt. mangler. Ytterligere undersøkelser er nødvendig, hvor dette bør fremskaffes eller forholdet avklares med kommunen.
Fom. 1. juli 2015 er byggereglene forenklet, og det vil ikke utstedes ferdigattest på tiltak omsøkt før 01. januar 1998. Det finnes ingen ferdigattest/midlertidig brukstillatelse i kommunens arkiver.

Takstmannen AS
Holterveien 2 A
1448 DRØBAK

Sammendrag av boligens tilstand

Fordeling av tilstandsgrader

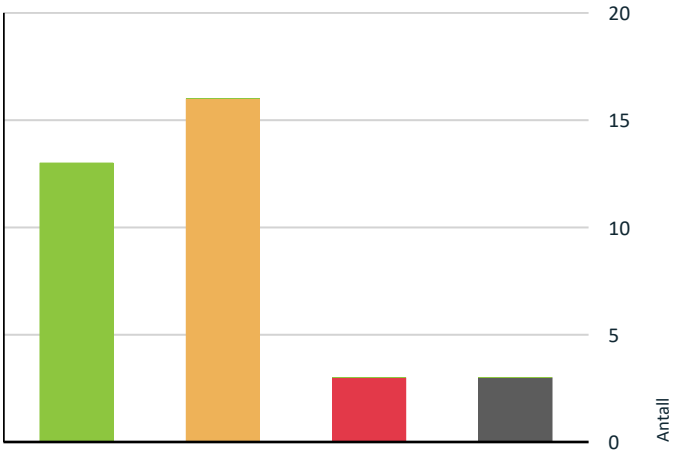

- TG0: Ingen avvik
- TG1: Mindre eller moderate avvik
- TG2: Avvik som kan kreve tiltak
- TG3: Store eller alvorlige avvik
- TG IU: Konstruksjoner som ikke er undersøkt

Vil du vite mer om tilstandsgrader? Se side 4.

Anslag på utbedringskostnad

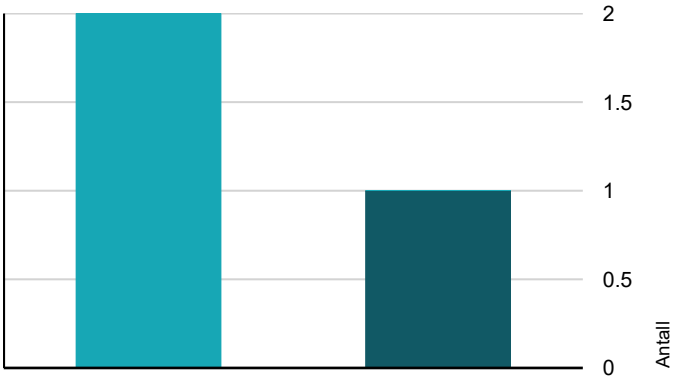

- Tiltak under kr 20 000
- Tiltak mellom kr 20 000 – 100 000
- Tiltak mellom kr 100 000 – 200 000
- Tiltak mellom kr 200 000 – 500 000
- Tiltak over kr 500 000

Hva er anslag på utbedringskostnad? Se side 4.

Spesielt for dette oppdraget/rapporten

Det foretas kun enkel funksjonsprøving av bygningsdeler som vinduer, dører, ventilasjon, el-anlegg, vann og avløp, og ingen funksjonsprøving av isolasjon/varmetap, piper og ildsteder, hvite- og brunevarer og annet inventar/utstyr osv.
Undertegnede har begrenset kompetanse til å vurdere eksakt tilstand på VVS. Dette krever spesialutstyr. Om ønskelig må dette bestilles spesielt av kvalifisert personell. Normalt vil alder indikere tilstanden og samtidig forventet brukstid ut fra en gjennomsnittsbetraktning. Brukstid vil være høyst usikker og forskjellig. Brukerfrekvens, vedlikehold og vannkvalitet vil være avgjørende for levetid. Angivelse av tilstand og levetid er dermed forstått å være usikker. Tilleggsbygninger som eksempelvis garasje, uthus, redskapsbod m.m. blir visuelt besiktiget og enkelt beskrevet uten at tilstand vurderes med tilstandsgrad.
Det forutsettes at gjenstander som veier mer enn 25 kg og gjenstander som er for store og uhåndterbare ikke blir flyttet på befaringsdag. iht. vurderingsmodell/anbefalinger fra arbeidstilsynet. Disse gjenstandene skal i utgangspunktet være flyttet av eier i forkant av befaringen. Tilstandsrapporter som utføres for borettslag/sameier tar i utgangspunktet ikke vurdering av fellesområder og utvendig forhold da dette ansees å være borettslag/ sameiets felles anliggende og ansvar. Det er kun lovligheten av boligens bruk som er kontrollert opp i mot byggemeldte godkjente tegninger. Lovligheten av frittliggende tilleggsbygninger og om totalt bebygd areal overskrider bestemmelsene i området er ikke kontrollert av takstmann.
Rekvirenten skal lese gjennom rapporten før bruk og gi tilbakemelding hvis det finnes feil/mangler som bør rettes opp. Er rapporten eldre enn 12 mnd, bør takstmannen kontaktes for ny befaring/oppdatering. Takstmann viser til kjøpers undersøkelsesplikt, denne rapporten erstatter ikke på noen måte plikten til å undersøke eiendommen grundig, jmf avhendingslovens §3-10, 2. ledd. Rapporten er tilpasset gjeldende føringer i NS3600 og gjeldende forskrift til avhendingsloven. Det vil i alle rapporter være områder som ikke er undersøkt av varierende årsaker. Dette kan f.eks. være manglende tilrettelegging til befaring, tilgjengelighet eller at bygningsdeler ikke lar seg inspisere av Bygningsinspektøren. Eksempel på dette er membranløsninger, der vi ikke kan plukke av fliser for å sjekke at det er membran bak. Der det er videreformidlet opplysninger fra eier, utførende håndverker eller andre kontrollører er dette ikke videre undersøk, og ansvar for opplysningenes riktighet ligger hos kilden til opplysningene.
Videre foretas ikke befaring av tak, vanskelig tilgjengelige områder eller krypkjeller der dette er i konflikt med Bygningsinspektørens HMS rutiner. Bygningenes lovlighet er ikke kontrollert utover opplyste dokumenter mottatt fra eier eller via megler. Bilder som er lagt ved rapporten er et utvalg fra befaringsdag og det kan være større eller mindre omfang som det ikke er vedlagt bilder av. Det er begrenset hvor mange bilder som kan legges ved og bilder er derav skjønnsmessig vurdert.

Oppsummering av avvik

Vil du vite mer? Se på rommet eller bygningsdelen senere i rapporten.

Takstmannen AS
Holterveien 2 A
1448 DRØBAK

Sammendrag av boligens tilstand

Fritidsbolig

TG 3 STORE ELLER ALVORLIGE AVVIK

- **Innvendig > Krypkjeller** Gå til side
- **Tomteforhold > Forstøtningsmurer** Gå til side
- **Tomteforhold > Terrengforhold** Gå til side

TG IU KONSTRUKSJONER SOM IKKE ER UNDERSØKT

- **Utvendig > Andre utvendige forhold** Gå til side
- **Innvendig > Andre innvendige forhold** Gå til side
- **Tekniske installasjoner > Andre installasjoner** Gå til side

TG 2 AVVIK SOM KAN KREVE TILTAK

- **Utvendig > Taktekking** Gå til side
- **Utvendig > Yttervegger/Veggkonstruksjon** Gå til side
- **Utvendig > Vinduer** Gå til side
- **Utvendig > Utvendige trapper** Gå til side
- **Innvendig > Overflater - gulv** Gå til side
- **Innvendig > Etasjeskiller og bærende konstruksjoner** Gå til side
- **Innvendig > Skadedyr og fuktkrevende insekter** Gå til side
- **Tekniske installasjoner > Ventilasjon** Gå til side
- **Tekniske installasjoner > Varmtvannsbereder/tank** Gå til side
- **Tomteforhold > Fuktsikring og drenering** Gå til side
- **Tomteforhold > Grunnmur og fundamenter** Gå til side
- **Våtrom > 1. etasje > Bad/vaskerom/wc > Dokumentasjon for våtrom** Gå til side
- **Våtrom > 1. etasje > Bad/vaskerom/wc > Overflater, vegger og himling** Gå til side
- **Våtrom > 1. etasje > Bad/vaskerom/wc > Overflater gulv** Gå til side
- **Våtrom > 1. etasje > Bad/vaskerom/wc > Vanntett sjikt, membran og sluk** Gå til side
- **Kjøkken > 1. etasje > Stue/kjøkken m/ trapp > Kjøkkeninnredning** Gå til side

HELSE, MILJØ OG SIKKERHET

Forhold som åpenbart kan medføre fare for helse, miljø og sikkerhet

- Det mangler snøfangere på hele eller deler av taket. Takvinkel og type taktekking tilsier at det på grunn av sikkerhet foreligger krav til snøfangere Gå til side
- Det mangler tilfredsstillende adkomst til pipe for feier. Dette kan utgjøre en sikkerhetsrisiko.
- Rekkverket på balkong eller terrasse er for lavt i forhold til dagens krav
- Det er ikke foretatt radonmålinger, og bygget er heller ikke utført med radonsperre.
- Det mangler håndløper på vegg i trappeløpet. Dvs at den listen, stangen eller det håndtaket som er montert langs trappeløpet som man holder i når man går opp eller ned mangler.
- Boligen mangler brannvarslingsanlegg (brannalarm eller røykvarslere) ihht gjeldende forskrift om brannforebygging.
- Det er påvist mangler ved håndslukkerutstyr ihht gjeldende forskrift om brannforebygging. Apparatet er over 10 år.

Takstmannen AS
Holterveien 2 A
1448 DRØBAK

Tilstandsrapport

FRITIDSBOLIG

Byggeår
1907

Kommentar
Ca. iht. fremviser/rekvirent

Anvendelse
Fritidsformål.

Standard
God standard på bygningen ut ifra alder/konstruksjon - jamfør beskrivelse under konstruksjoner.

Vedlikehold
Bygget er jevnlig vedlikeholdt. Noe utbedringer, oppgradering/moderniseringsbehov for å tilfredsstille dagens krav til standard må påregnes mtp. alder og som en naturlig del av en bygnings aldringsprosess. Eldre bygninger krever jevnlig oppfølging og vedlikehold.

Tilbygg / modernisering

	Tilbygg mot øst	Ukjent byggeår.
2009	Renovert	Tømmermester Jørn Yngve Ulseth styrte hele renoveringen inkludert dialog med alle håndverkere.

UTVENDIG

TG 2 Taktekking

Punktet må sees i sammenheng med Takkonstruksjon/Loft

Beskrivelse

Yttertaket er tekket med glasert tegltakstein med undertak av rupanel, underlagspapp, sløyfer og lekter.
Taktekking er fra 2009 utført av Tømrermester Jørn Yngve Ulseth.
Tak (takkonstruksjon komplett, taktekking, undertak, nedløp, beslag, tak stige, platå, snøfanger og skorstein) er kun observert fra bakkenivå og vurderingen er begrenset av dette. Det er ikke sikkerhetsmessig forsvarlig å bevege seg ut på taket. Selv om det ikke er avdekket skader under befaringen, betyr ikke dette at det ikke foreligger skader som en besiktigelse på taket kan avdekke. Vær oppmerksom på denne risikoen. En undersøkelse av taket kan utføres av en fagperson under tilstrekkelige sikkerhetsforhold, og ytterligere undersøkelser anbefales.

Vurdering av avvik:
• Undertak (Diffusjonsåpent) er eldre enn 13 år.

Konsekvens/tiltak
• Når undertak begynner å bli gamle, øker risikoen for lekkasjer. Dette kan føre til omfattende og kostbare reparasjoner av underliggende konstruksjoner dersom en ikke foretar tiltak på konstruksjonene før dette oppstår.
• Overvåk tilstanden jevnlig. For å få tilstandsgrad 0 eller 1 må undertak skiftes ut, men tidspunktet for når dette er nødvendig er vanskelig å si noe om.

Tilstandsrapport

TG 1 Nedløp, beslag og skorsteiner over tak

Beskrivelse

Takrenner, nedløp og beslag er av type plastbelagt stål fra byggeåret.
Det bemerkes at kontrollen ble utført fra bakkenivå. Det var oppholdsvær på befaringsdagen slik at renner og nedløpsfunksjon er vanskelig å stadfeste med sikkerhet. Erfaringsmessig kan det ikke utelukkes dårlige skjøter og lekkasjer fra takrenner etc.

Huseier skal sikre taket for snøras slik at mennesker og dyr ikke blir skadet. Har du tak med glatt overflate, som takplater eller glatt takstein, må du ha snøfangere uansett. Har taket ru overflate, som takpapp, shingel eller ru takstein, må du ha snøfanger hvis takvinkelen er 27 grader eller mer. Sintef byggforsk anbefaling er at det skal være snøfangere på alle tak med en takvinkel på 27 grader og mer. Er pipen 1,2 meter eller høyere på pipens korteste side skal det monteres pipeplattform/feieplatå.

Vurdering av avvik:

- Det mangler snøfangere på hele eller deler av taket. Takvinkel og type taktekking tilsier at det på grunn av sikkerhet foreligger krav til snøfangere
- Det mangler tilfredsstillende adkomst til pipe for feier. Dette kan utgjøre en sikkerhetsrisiko.

Konsekvens/tiltak

- Manglende snøfangere kan føre til ras av snø og is fra taket, med fare for skade på personer, eiendom og installasjoner.
- Stigetrinn for feier må monteres.

Stigetrinn for feier og snøfangere bør etableres.

TG 1 Takkonstruksjon/Loft

Punktet må sees i sammenheng med Taktekking

Beskrivelse

Takkonstruksjon er av type saltak. Sperrekonstruksjon.
Takkonstruksjonen er lukket. Ukjent type takverk og tilstand. Det tas forbehold om evt. skjulte feil i konstruksjonen grunnet manglende tilgang for inspeksjon. Generelt bør takkonstruksjon jevnlig overvåkes/kontrolleres for kondensskader, fukt o.l.
Det tas forbehold om takverkets fullstendige tilstand grunnet begrenset tilgang for inspeksjon.
Dampsperren var ikke tilgjengelig for befaring siden den ligger inni konstruksjonen og/eller under isolasjonen.
Utett dampsperre kan føre til varmetap, kondensering og mulige skader.

TG 2 Yttervegger/Veggkonstruksjon

Tilstandsrapport

Beskrivelse

Yttervegger er oppført i laftet plank.
Ytterkledningen ble sist utvendig overflatebehandlet i 2023.
Befaringen baserer seg på visuell kontroll og stikkprøver som er utført fra bakkeplan.

Vurdering av avvik:

• Ytterkledningen er tidligere behandlet med linolje. Dette har medført en kjemisk reaksjon med blære- og bobledannelser i overflatebehandlingen.

Konsekvens/tiltak

• Forholdet vurderes som kosmetisk og har ingen påvist betydning for ytterkledningens funksjon eller forventede levetid. Det er ikke nødvendig med umiddelbare tiltak. Ved ønske om et jevnere visuelt uttrykk kan overflatene rengjøres, skrapes og behandles på nytt med et overflateprodukt som er egnet og forenlig med tidligere behandling.

Merk at nederst laftplank ligger på innsiden av grunnmuren som som øker risikoen for råteskade i bunnstokken.

Bobledannelser i ytre fasader.

TG 2 Vinduer

Beskrivelse

Vinduer i tre med isolerglass+ 1-lags glass fra 2009 utført av Tømrermester Jørn Yngve Ulseth.
Vinduer med 1-lags glass fra byggeåret.
Vindu på kjøkken med isolerglass fra 1983.

Normal brukstid på 40 år er lagt til grunn for vurderingen.

Vurdering av avvik:

• Vindu på kjøkken har usikker fremtidig funksjon: Isolerglassruter eldre enn 35 år.

• Vinduer er setdvis noe værslitte og det er behv for ytre vedlikehold, speisilet viduer mot syd. Vinduer fra byggeåret må ettersees jevnlig grunet kitt etc. 1 glass vindu mot nord i soverom loftsetasej er sprukkent.

Konsekvens/tiltak

• Eldre isolerglass har økt risiko for punktering og redusert isolasjonsevne, med fare for varmetap og kondensproblemer.

Tilstandsrapport

Eldre vinduer nmed 1-lags glass på bad.

Sprukkent glass vindu mot nord soverom loftsetasje.

Eldre vinduer krever jevnlig ettersyn og vedlikehold.

Vinduer har behov for vedlikehold.

TG 1 Ytterdør og terrassedør

Beskrivelse

Ytterdør i fabrikkmalt utførelse fra 2009.
Terrassedør med isolerglass fra 2009.
Normal brukstid på 30 år er lagt til grunn for vurderingen.

TG 1 Terrasse

Beskrivelse

Utgang fra stue til vestvendt overbygget treterrasse på ca. 8m². Rekkverk i tre høyde ca. 82cm.
Terrasse fra byggeåret oppusset i 2009.

Vurdering av avvik:

• Rekkverket på balkong eller terrasse er for lavt i forhold til dagens krav

Konsekvens/tiltak

• Rekkverkshøyde på balkong eller terrasse må endres for å tilfredsstille dagens krav.

• Konsekvensen er at rekkverket ikke gir tilstrekkelig fallsikring i henhold til dagens krav, noe som medfører økt risiko for fallulykker og behov for utbedring for å oppnå tilfredsstillende sikkerhet.

Tilstandsrapport

Rekkverket er lavere en dagens krav på 1m.

TG 2 Utvendige trapper

Beskrivelse

Utvendig tretrapp fra terrasse til terreng fra byggeåret oppusset i 2009.
Liten betogntrapp ved adkomst fra byggeåret.
Utvendig terrengtilpasset betongtrapp til uthus mot øst. Smijernsrekkverk.

Vurdering av avvik:
• Det ble observert råteskade i nedre del av en stolpe i rekkverket.

Konsekvens/tiltak
• Råteskaden kan svekke stolpens innfesting og rekkverkets stabilitet. Ved videre skadeutvikling kan forholdet medføre fare for svikt og personskade. Stolpen bør skiftes eller repareres fagmessig. Rekkverkets øvrige stolper og innfestinger bør samtidig kontrolleres for tilsvarende skader. Årsaken til fuktbelastningen bør avklares og reduseres

Råte i stolpe nedre del.

Noe sprukken betong nederst trinn.



Vedlikeholdsbehov av trapp til uthus.

TG IU Andre utvendige forhold

Beskrivelse

Bygningen er fundamentert med grunnmur i naturstein og betong (tilbygg). Yttervegger er oppført i laftet plank. Takkonstruksjon er av type saltak tekket med glassert tegltakstein. Det er krypkjeller under del av stue og tilbygg mot øst.
TG vurderes ikke for dette elementet da dette er ment som en byggebeskrivelse. TG er vurdert for hvert enkelte element.

Tilstandsrapport

INNVENDIG

TG 2 Overflater - gulv

Beskrivelse

Innvendige gulv er overflatebehandlet med laminat, marmor fliser.
Gulvoverflater er hovedsakelig fra 2009.

Overflater er en skjønnsmessig vurdering og TG er vurdert utfra om det er skader/større slitasje på overflatene. Stedvis noe hakk og merker må forventes i en brukt bolig og kommenteres ikke hvis det ikke er utover det som er å betegne som normal bruksslitasje med tanke på alder. Det opplyses om at det bare er stedvis søkt etter bom i fliser. Merk at noe knirk i gulv må stedvis forventes.

Vurdering av avvik:
• Det er påvist riss i marmorfliser i entre.

Konsekvens/tiltak
• Det anbefales å følge med på utviklingen og utbedre ved behov, samt vurdere nærmere undersøkelser dersom sprekkene øker.

Riss i fliser i entre.

TG 1 Overflater - vegger og himlinger

Beskrivelse

Innvendige vegger er overflatebehandlet med malte mdf panelplater.
Innvendige tak er overflatebehandlet med malte mdf panelplater.
Overflater fra 2009.
Overflater er en skjønnsmessig vurdering og TG er vurdert utfra om det er skader/større slitasje på overflatene. Stedvis noe hakk og merker må forventes i en brukt bolig og kommenteres ikke hvis det ikke er utover det som er å betegne som normal bruksslitasje med tanke på alder. Det opplyses om at det bare er stedvis søkt etter bom i fliser. Merk at noe knirk i gulv må stedvis forventes.

TG 2 Etasjeskiller og bærende konstruksjoner

Beskrivelse

Etasjeskillere i tre mellom etasjene. Det er krypkjeller under del av stue og tilbygg mot øst.
Nivellering av gulvoverflater ble utført som stikkprøvekontroll, som regel i hovedrom, som for eksempel stue eller soverom. Mindre skjevheter/helningsavvik i en bruktbolig er å anse som normalt og må forventes. Ved nivellering av gulv loftsetasje ble det målt en høydeforskjell på ca. 20mm.

Vurdering av avvik:
• Det er målt lokal høydeforskjell som er større enn 15 mm i loftsetasje.

Konsekvens/tiltak
• Det anses ikke nødvendig med umiddelbare tiltak dersom forholdet er stabilt. Ved oppussing en gang i fremtiden kan gulvet avrettes. Dersom skjevheten utvikler seg, bør konstruksjonen undersøkes nærmere av fagkyndig.

Tilstandsrapport

Det ble målt et høyde avvik på ca. 20mm i loftsetasje.

Radon

Beskrivelse

Det er ikke utført radontest av fritidsboligen. Statens strålevern anbefaler at radonnivået i boligen din er så lavt som det er praktisk mulig å få til.
Det bør utføres tiltak for å redusere radonnivået når årsmiddel radonkonsentrasjon i ett eller flere oppholdsrom overstiger tiltaksgrensen på 100 Bq/m³. Radonnivået i oppholdsrom bør alltid være lavere enn grense- verdien på 200 Bq/m³.

For boliger som leies ut er det krav om radonmåling. Tiltaksgrensen på 100 Bq/m³ og grenseverdien på 200Bq/m³ et forskrifts krav. (strålevernforskriften § 6 femte ledd).

Vurdering av avvik:
• Det er ikke foretatt radonmålinger, og bygget er heller ikke utført med radonsperre.

Konsekvens/tiltak
• Uavklarte radonforhold kan innebære risiko for helseskadelig eksponering over tid. Radon er en kjent helserisiko, og forhøyede nivåer kan ha betydning for inneklima og beboernes helse.
• Det anbefales å gjennomføre radonmåling og eventuelt vurdere nærmere kontroll eller tiltak dersom forhøyede verdier påvises.

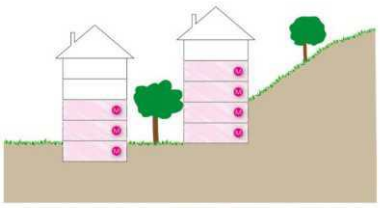

Bor du i leilighet med bakkekontakt eller i leilighet i etasjen over dette, bør du måle radon. På figuren er de leilighetene som bør måles markert med M. Dersom et borettslag/sameie eller annen eier av en boligblokk ønsker å foreta radonmåling i blokken som helhet bør leiligheter med bakkekontakt måles og et utvalg leiligheter i øvrige etasjer. Illustrasjon: Inger Nergaard, DSA.

Illustrasjon hentet fra Inger Nergaard, DSA.

TG 3 Krypkjeller

Beskrivelse

Det er krypkjeller under bygningen med adkomst via luke i gulv stue og dør i grunnmur mot syd. Noe tilsig av vann i krypkjeller under stuedel ved større nedbørmengder da bygningen ligger i skrånede terreng.

Kontrollen av krypkjeller er basert på stedvise stikkprøver i bjelkelaget, samt måling av vektprosent i trevirke/organisk materiale. Ved måling av vektprosent i krypkjeller under stuedel ble det målt 18,9% i bjelkelaget. Sitef byggforsk anbefaler under 20% i åpne konstruksjoner. Nedre del av trestigen som går ned i krypkjeller er fuktig og det er tegn til fuktighet på gulvet. Ved måling av vektprosent i krypkjeller under tilbygg ble det målt 13,5% i bjelkelaget.

Erfaringsmessig ansees krypkjeller som en risikokonstruksjon grunnet høy skadefrekvens. På generelt grunnlag anbefales det jevnlig kontroll og overvåking av krypkjeller.

Det kan følgelig ikke garanteres mot skader skjult i konstruksjonen, særlig nevnes bunnsviller som er spesielt utsatt for skade. Disse områdene er vanskelig å kontrollere tilfredsstillende.

Tilstandsrapport

Vurdering av avvik:
- Det er ingen (ikke påvist) ventilasjon eller lufting av krypkjeller.
- Det er stedvis påvist fuktnivå som tilsier at konstruksjonen kan ha fuktskader.
- Dør til krypkjeller henger litt og det er behov for utbedring av hengsler.

Konsekvens/tiltak
- Manglende ventilasjon kan føre til betydelig fuktoppbygging, med høy risiko for mugg-, råte- og skader på konstruksjonen samt dårlig inneklima.
- Det er viktig å etablere tilstrekkelig ventilasjon i krypkjelleren for å sikre luftutskifting og redusere fuktbelastning.
- Forhøyet fuktnivå kan føre til utvikling av fuktskader, mugg og råte over tid.
- Det anbefales å avdekke årsak til fukt og iverksette tiltak for å redusere fuktbelastningen, samt følge med på utviklingen.

Kostnadsestimat: 20 000 - 100 000

Målte verdier i krypkjeller under stue.

Nedre del av trestige til krypkjeller under stue er mettet med fukt og råte i stige vil utvikle seg.

Krypkjeller under tilbygget del.

Lave fuktverdier ble målt i krypkjeller tilbygget del.

Innvendige trapper

Beskrivelse

Innvendig åpen tretrapp fra 2009.

Stedvis noe hakk og merker må forventes i en brukt bolig og kommenteres ikke hvis det ikke er utover det som er å betegne som normal bruksslitasje med tanke på alder.

Vurdering av avvik:
- Det mangler håndløper på vegg i trappeløpet. Dvs at den listen, stangen eller det håndtaket som er montert langs trappeløpet som man holder i når man går opp eller ned mangler.

Konsekvens/tiltak
- Manglende håndløper kan redusere muligheten for støtte ved ferdsel i trappen. Forholdet kan medføre økt risiko for fallulykker og personskade, særlig for barn, eldre og personer med nedsatt balanse.
- Det anbefales å montere håndløper langs trappeløpet for å bedre sikkerhet og tilgjengelighet.

Tilstandsrapport

Håndløper i trappeløpet anbefales etablert.

TG 1 Innvendige dører

Beskrivelse

Innvendige dører i glatte hvite dører fra 2009.
Skyvedør til bad.

Stedvis noe hakk og merker må forventes i en brukt bolig og kommenteres ikke hvis det ikke er utover det som er å betegne som normal bruksslitasje.

Noe oppsvuling av foring skyvedør til bad. Merk at døren er plassert i våtsonen.

TG 2 Skadedyr og fuktkrevende insekter

Beskrivelse

Eier opplyser om tilfelle av sukkermaur på våren. Tiltak med bokser er utført. Ytterligere undersøkelser anbefales.

Vurdering av avvik:

• Fremviser opplyser at det er/har vært registrert sukkermaur på kjøkken om våren.

Konsekvens/tiltak

• Opplysninger om skadedyr kan indikere risiko for skader på konstruksjonen og hygieniske utfordringer.
• Det anbefales ytterligere undersøkelse av fagekspert.

TG IU Andre innvendige forhold

Beskrivelse

- Skyvedørsgarderobe på soverom 1. etg. fra 2016.
- Plassbygde senger på soverom loftsetasje.
- Plassbygget bokhylle i stue.
- Kabel-tv fra Telia.
- Utestikk.
- Utelys.
- Stedvise rullgardiner.
- Diverse belysning og stevise panelovner.

Tilstandsrapport

- Flaggstang.
Inventar er ikke funksjonstestet. TG vurderes ikke for inventar.

VÅTROM

1. ETASJE > BAD/VASKEROM/WC

Generell

Beskrivelse

Bad/vaskerom/wc fra 2009 utført i regi av Tømrermester Jørn Yngve Ulseth.

1. ETASJE > BAD/VASKEROM/WC

TG 2 Dokumentasjon for våtrom

Beskrivelse

Det er ikke fremvist dokumentasjon på våtrommets oppbygging.

Vurdering av avvik:
• Det foreligger ikke dokumentert utførelse av vanntett sjikt.

Konsekvens/tiltak
• Uten dokumentasjon vet man ikke om membran er korrekt utført eller om sluk, overganger og gjennomføringer er tette. Manglende dokumentasjon gir derfor økt risiko for skjulte fuktskader, selv om det ikke er synlige tegn i dag. Skader kan utvikle seg og bli omfattende før de oppdages.

1. ETASJE > BAD/VASKEROM/WC

TG 2 Overflater, vegger og himling

Beskrivelse

Fliser på vegg og malte mdf panelplater i tak. Downlights.

Vurdering av avvik:
• Det er vindu/dør med ikke fuktbestandige materialer i våtsonen (ved vask, dusj, badekar, osv.), løsningen eller byggematerialet er uegnet.

Konsekvens/tiltak
• Det er ikke behov for utbedringstiltak, men det bemerkes at dusj er plassert i våtrommet våtsone. Kun videre bruk med dagens lukkede dusjkabinett med kontrollert avløp til sluk.

1. ETASJE > BAD/VASKEROM/WC

TG 2 Overflater gulv

Beskrivelse

Fliser på gulv. Gulvvarme.
Det ble med krysslaser målt at gulvet er flatt. Merk at det ble ikke nivellert innunder dusjkabinett.

Tilstandsrapport

Vurdering av avvik:
• Det er påvist avvik i fallforhold til sluk i forhold til krav i forskrift på befaringstidspunktet.

Konsekvens/tiltak
• Et bad med manglende/redusert fall til sluk blir mindre funksjonelt og sikkert for brukeren. Dette kan medføre stående vann på gulvet, vann som ikke ledes effektivt til sluket, økt risiko for at vann renner ut av rommet og redusert sklisikkerhet på gulvet.

• Det anbefales å kontrollere fallforholdene og utbedre disse slik at krav til fall mot sluk oppfylles. Ved større avvik kan det være nødvendig å bygge opp gulvet på nytt i henhold til gjeldende våtromsnorm. Arbeidet bør utføres av kvalifisert fagperson.

Gulvet er flatt og uten tilstrekkelig helling til sluk iht. dagens krav.

1. ETASJE > BAD/VASKEROM/WC

TG 2 Vanntett sjikt, membran og sluk

Beskrivelse

Sluket er av type plastsluk og membran av type smøremebran uten at dette kan stadfestes med sikkerhet da det ikke foreligger dokuemntasjon.
Generelt om membran på våtrom. Membran ligger som oftest skjult bak fliser eller annet overflatemateriale og kan være vanskelig å verifisere med sikkerhet. Om det er ført membran ned i sluk med klemring og om det er ført membranoppkant ved dørterskel kan derfor ikke verifiseres uten fysiske inngrep.
Normal tid før utskifting av gulv i våtrom med keramiske fliser og membran er 10 - 30 år.

Vurdering av avvik:
• Det er påvist mangelfull/feil utførelse rundt rørgjennomføringer e.l. som gir fare for fukt i konstruksjonen i våtsone,

• Det er ikke tilstrekkelig høyde fra topp av slukrist til topp vanntett sjikt mot rørgjennomføring eller ved døråpning (i forhold til krav i forskrift på befaringstidspunktet)

Konsekvens/tiltak
• Løsningen/utførelsen rundt rørgjennomføringer gir fare for fukt inn i konstruksjonen.

• Overvåk konstruksjonen jevnlig. For å få tilstandsgrad 0 eller 1 må løsningen utbedres, men tidspunktet for når dette er nødvendig er vanskelig å si noe om.

• Avvik i høydeforskjell eller fall på våtrommet kan føre til at vann ikke ledes korrekt mot sluk. Dette øker risikoen for vannansamlinger, fuktinntrengning og påfølgende skader på konstruksjon og overflater.

• Ytterligere undersøkelser anbefales.

Tilstandsrapport

Usikker tetting rundt gjennomføringer i gulv under servantskap.

Ingen synlig membran observert i sluk. Jevnlig rengjøring av sluk anbefales.



Ingen vanntett oppkant ved dørterskel. Våtrommet er ikke lekkasjesikkert iht. dagens krav.

1. ETASJE > BAD/VASKEROM/WC

TG 1 Sanitærutstyr og innredning

Beskrivelse

Våtrommet er utstyrt med baderomsinnredning med servant og bl. batteri, speil, lys, dusjkabinett (2016) og gulvstående toalett. Opplegg for vaskemaskin. Sanitærutstyr og innredning fra 2009.

1. ETASJE > BAD/VASKEROM/WC

TG 1 Ventilasjon

Beskrivelse

Elektronisk styrt vifte fra våtrom.
Normal brukstid for ventilasjonsaggregat og el. mekanisk avtrekksvifte 10 - 20 år. Merk at viften ha passert mer en 50% av sin brukstid.



1. ETASJE > BAD/VASKEROM/WC

TG 1 Tilliggende konstruksjoner våtrom

Tilstandsrapport

Beskrivelse

Det ble foretatt hulltaking i tilstøtende rom (bak dusj). Ved fuktmåling med pigger i treverk ble det ikke indikert forhøyde fuktverdier i dette området. Det ble målt 11,2 % fukt (vektprosent). Sintef byggforsk anbefaler undre 15% i lukkede konstruksjoner.
Det ble ikke påvist unormale forhold, tørt treverk i konstruksjonen i dette området.

Det er begrenset inspeksjonsmulighet og erfaringsmessig anses bad som en risikokonstruksjon grunnet høy skadefrekvens. Det bemerkes at hulltaking bare gir informasjon til områder nært tilliggende der det er foretatt hulltaking og ikke i resterende lukkede konstruksjoner.

KJØKKEN

1. ETASJE > STUE/KJØKKEN M/ TRAPP

TG 2 Kjøkkeninnredning

Beskrivelse

Kjøkken er utstyrt med malt profilert kjøkkeninnredning, laminat benkeplate, malte mdf panelplater over benk, utslagsvask med blandebatteri, kjøkkenventilator og opplegg for oppvaskmaskin. Integrerte hvitevarer som komfyr (2009), platetopp (2026). Avsatt plass til oppvaskmaskin i kjøkkeninnredning. Downlights i tak.
Kjøkkeninnredning fra 2009.

Boliger som er oppført etter 2010 skal ha lekkasjestopper i rom som kjøkken, egne toalettrom og bod med varmtvannsbereder. Kravet gjelder for rom som har vanninstallasjoner, men mangler sluk eller vanntett gulv. Kravet gjelder også ved rehabilitering av eldre boliger.
Det er i tillegg krav til fastmontert komfyrvakt i alle boliger fra 2010 i henhold til NEK 400. Denne skal monteres av elektroinstallatør. Ved oppussing gjelder kravet om fastmontert komfyrvakt dersom det legges opp ny kurs til platetopp/komfyr.
Det bemerkes variabel brukstid på hvitevarer og TG vurderes ikke.

Vurdering av avvik:
• Riss i emaljen utslagsvask.

Konsekvens/tiltak
• Skaden kan utvikle seg og føre til avskalling, misfarging, korrosjon og redusert rengjøringsvennlighet. Forholdet er foreløpig hovedsakelig av kosmetisk betydning. Risset bør holdes under oppsyn og kan utbedres med egnet reparasjonsmiddel. Ved videre skadeutvikling eller lekkasje bør utslagsvasken skiftes.

Riss i emaljen utsklagsvask.

1. ETASJE > STUE/KJØKKEN M/ TRAPP

Tilstandsrapport

TG 1 Avtrekk

Beskrivelse

Kjøkkenventilator med naturlig utlufting. Ventilator fra byggeåret.Normal brukstid for ventilator 10 - 20 år. Merk at viften ha passert mer en 50% av sin brukstid.

TEKNISKE INSTALLASJONER

TG 1 Innvendige vannledninger

Beskrivelse

Vannrør er av type fra plast rør i rør system.
Fordelerstokk for vannrør er plassert i krypkjeller under tilbygget del.
Stoppekran plassert i krykjeller.
Utekran mot øst.
Vannrør i boligen er opplyst til å være fra 2009.
Forventet brukstid for kobberrør/plastrør er 25-50 år.Røranlegget i boligen er ikke nærmere kontrollert og tilstandsvurdert på befaringen, ut over det som er synlig i rommene. Det er utført enkelte funsjonstesting av bl. batterier og vanntrykk i kran. En eventuell utvidet kontroll må utføres av en rørlegger.
TG vurderes utifra normal forventet brukstid.

TG 1 Innvendige avløpsrør

Beskrivelse

Avløpsrør er av type plast.
Avløpsrør i boligen er opplyst til å være fra 2009.
Forventet brukstid for plastrør er 25-50 år. Røranlegget i boligen er ikke nærmere kontrollert og tilstandsvurdert på befaringen, ut over det som er synlig i rommene. En eventuell utvidet kontroll må utføres av en rørlegger.
TG vurderes utifra normal forventet brukstid.

TG 2 Ventilasjon

Beskrivelse

Det er ingen ventilering av oppholdsrom.

Vurdering av avvik:

• Det er påvist mangelfull ventilasjon på ett eller flere rom i boligen.

Konsekvens/tiltak

• Mangelfull ventilasjon kan føre til dårlig inneklima, opphopning av fukt og risiko for mugg- og kondensproblemer.

• Det bør etableres veggventiler/vindusventiler i alle oppholdsrom som ikke har det.

Tilstandsrapport

Ingen ventilasjon.

Ingen ventilasjon.

TG 2 Varmtvannsbereder/tank

Beskrivelse

Varmtvannsbereder av type Høiax på ca. 116liter plassert i krypkjeller. Varmtvannsbereder fra 2017. Innstallert av rørlegger Rune Lauritzen. Undertegnede har begrenset kompetanse til å vurdere bererderens eksakte tilstand. Dette krever spesialutstyr. Om ønskelig må dette bestilles spesielt. Normalt vil fabrikkår indikere tilstanden og samtidig forventet brukstid ut fra en gjennomsnittsbetraktning. Brukerfrekvens, vannkvalitet, vedlikehold og kvalitet vil være avgjørende for varmtvannsberederens brukstid. Normalt intervall for utskifting av varmtvannsbereder, elektrisk er mellom 15 og 25 år.

Vurdering av avvik:

• Det er ikke påvist tilfredsstillende el-tilkobling av varmtvannstank iht. gjeldende forskrift.

Konsekvens/tiltak

• Mangelfull el-tilkobling kan innebære økt risiko for elektrisk feil, brannfare og redusert sikkerhet.

• Det bør etableres tilfredsstillende el-tilkobling etter gjeldende forskrift.



Fast tilkobling av bereder anbefales.

Elektrisk anlegg

Dette er en forenklet kontroll begrenset til de spørsmål og undersøkelser som forskrift til avhendingslova (tryggere bolighandel) § 2-18 inneholder. Dette kan ikke sammenlignes med en kontroll utført av offentlig myndighet (Det lokale eltilsyn) eller registrert elektrovirksomhet, og en bygningssakkyndig har verken kompetanse eller lov til å foreta en slik kontroll.

Tilstanden er vurdert ut fra den forenklede og begrensede kontrollen som forskriften inneholder. El-anlegget kan ha feil og mangler som en slik forenklet undersøkelse ikke vil avdekke. Vær derfor oppmerksom på denne risikoen, og søk videre veiledning eller få en fullstendig kontroll utført av registrert elektrovirksomhet.

Beskrivelse

Sikringsskap er plassert i i entre, utstyrt med automatsikringer, automatisk måler og innholdsfortegnelse.
El-anlegg i boligen er oppl. å være fra 2009. Merk at det ikke ble fremlagt samsvarserklæringer på utførte el-arbeider.
Strømtilførsel til boligen via luftstrekk kabel.
El-tilsyn i 2024 uten at det ble avdekket avvik iht. fremviser.

Branntekniske forhold

Tilstandsrapport

Beskrivelse

- Brannslokningsapparat. Bør byttes grunnet alder.
- Røykvarsler. Ikke innstallert befaringdag.

Vurdering av avvik:

• Boligen mangler brannvarslingsanlegg (brannalarm eller røykvarslere) ihht gjeldende forskrift om brannforebygging.

• Det er påvist mangler ved håndslukkerutstyr ihht gjeldende forskrift om brannforebygging. Apparatet er over 10 år.

Konsekvens/tiltak

• Manglende brannvarslingsanlegg medfører at brann kan utvikle seg uten tidlig varsling. Dette øker risikoen for alvorlige personskader og tap av liv, samt større materielle skader.

• Det anbefales å installere godkjente røykvarslere eller brannalarmanlegg i henhold til gjeldende krav, for å sikre tidlig varsling og økt sikkerhet.

• Det anbefales å kontrollere og utbedre håndslokkeutstyret slik at det oppfyller gjeldende krav. Defekt eller mangelfullt utstyr bør repareres eller skiftes ut for å sikre tilstrekkelig brannsikkerhet.

Eldre apparat anbefales kontrollert og fornyet.

TG IU Andre installasjoner

Beskrivelse

Elektrisk oppvarming av boligen. Gulvvarme i stue/kjøkken, entre og bad.
Varmekilder er ikke funksjonstestet av takstmann og det er ikke foretatt kontroll om hvorvidt alle rom har en varmekilde. TG vurderes ikke for varme.

TOMTEFORHOLD

Byggegrunn

Beskrivelse

Ukjent byggegrunn.
Det ble på befaringen ikke fremlagt dokumentasjon for byggegrunnen. Siden man ikke visuelt kan kontrollere byggegrunnen blir dette bare beskrevet om dette er fremlagt. Ytterligere undersøkelser hos kommunen anbefales.

Det presiseres imidlertid at det ikke er foretatt noen som helst geotekniske undersøkelser og derved er det kun svært begrenset informasjon og byggegrunn må sees som ukjent byggegrunn.

Det skal ikke settes Tilstandsgrad (TG) på Byggegrunn.

TG 2 Fuktsikring og drenering

Beskrivelse

Drenssystemet rundt bygningen er fra byggeåret. Noe tilsig av vann inn i krypkjeller under stue.
Av naturlige årsaker er kontroll av drenering og drenerende masser begrenset. Normal tid før vedlikehold av drenssystem med drensledninger er 1 - 5 år. Normal tid før utskifting av drenssystem med drensledninger er 20 - 60 år. Det bemerkes på generelt grunnlag at innredning av rom under terreng generelt sett er risikokonstruksjoner med erfaringsmessig hyppig skadefrekvens.

Vurdering av avvik:

Tilstandsrapport

• Det er påvist forhøyet fuktnivå i krypkjeller.

Konsekvens/tiltak
• Forhøyet fuktnivå kan føre til utvikling av fuktskader, mugg og råte, samt bidra til dårlig inneklima over tid.
• Det anbefales å utføre nærmere undersøkelser.

Noe fuktig i krypkjeller under stue.

TG 2 Grunnmur og fundamenter

Beskrivelse

Grunnmuren på bygningen er av type grunnmur i naturstein og betong tilbygget del fra byggeårene.
Begrenset inspeksjonsmulighet, men grunnmur betraktes å ivareta opprinnelig tiltenkt funksjon og fremstår i normal forventet stand på bakgrunn av visuelle observasjoner.

Vurdering av avvik:
• Det er påvist mindre sprekker og vedlikeholdsbehov av bygningens grunnmur.

Konsekvens/tiltak
• Lokal utbedring må utføres.

Noe lokal utbedringer/vedlikehold av bygningen grunnmur.

TG 3 Forstøtningsmurer

Beskrivelse

Utvendig støttemur i naturstein og pusset Leca el. Støttemurer av varierende alder.
Merk at støttemur ned mot naboen mot vest med begrensende inspeksjonsmuligheter. Ytterligere undersøkelser anbefales.
Generelt om sikring av støttemur TEK 17 §8-3:
1. Nivåforskjeller på mer enn 3 meter må sikres med rekkverk, gjerde, tett vegetasjon eller lignende slik at fallskader forebygges.
2. Nivåforskjeller på mer enn 0,5 meter der det er hardt underlag som betong, asfalt, steinheller og lignende, må sikres med rekkverk, gjerde, tett vegetasjon eller liknende slik at fallskader forebygges.

Vurdering av avvik:
• Det er påvist større sprekker og skjevheter i forstøtningsmur ved garasje samt endel sprukne fuger på støttemur lang sti opp til fritidsboligen.

Konsekvens/tiltak

Tilstandsrapport

• Større sprekker og skjevheter kan tyde på svekket stabilitet i forstøtningsmur, med risiko for videre deformasjon eller i verste fall utglidning/kollaps. Vedlikehold av fuger anbefales.

• Forstøtningsmuren må rives og ny mur bygges.

Støttemurene er fra byggeåret og har aldersrelatert slitasje med redusert forventet gjenværende brukstid. Videre aldring og påvirkning fra jordtrykk, vann og frost kan føre til riss, skjevheter, utglidning og redusert stabilitet. Murene bør ettersees jevnlig og holdes under oppsyn med tanke på sprekk- og bevegelsesutvikling. Ved tegn til større bevegelser eller redusert stabilitet bør murene undersøkes av fagkyndig. Vedlikehold og utbedringer må påregnes som følge av alder.

Kostnadsestimat: 200 000 - 500 000

Støttemur ved garasje må påregnes bygges ny.

Vedlikeholdsbehov av støttemur ved adkomst må påregnes

TG 3 Terrengforhold

Beskrivelse

Terreng hellende hovedsakelig mot sydvest.
Tomten ble iht. eier drenert i 2016/17 uten at omfanget kan stadfestes med sikkerhet da det ikke er fremlagt dokumentasjon på arbeidet.
Generell anbefaling for utvendig terreng; Det er viktig at terrenget heller riktig i områder ved grunnmuren, nemlig at det er tilfredsstillende helningsgrad ut fra ringmuren.
Overflatevann skal hurtigst mulig vekk for å unngå unødvendige fuktbelastninger på utvendig fuktsikring og drenering. Ideelt bør det i en avstand på ca. 3 meter være god helning vekk fra bygningens grunnmur. Den visuelle kontrollen er aldri mer en maks 3 meter på en befaring om ikke annet er skrevet.

Vurdering av avvik:

• Terrenget faller inn mot bygningen og dette skaper maksimale forhold for vann inn mot bygningns grunnmuren.

Konsekvens/tiltak

• Det bør foretas terrengjusteringer.

• Ytterligere undersøkelser anbefales.

Kostnadsestimatet er satt for ytterligere undersøkelser og avklare eventuelle tiltak, omfang og konsekvenser. Det er ikke kalkulert inn noen kostander for utbedringer i dette estimatet da omfanget er ukjent.

Kostnadsestimat: 20 000 - 100 000

TG 1 Utvendige vann- og avløpsledninger borevann og mininrenseanlegg

Beskrivelse

Privat mini renseanlegg med lukket septiktank på 3m3. Odin Maskin AS har årlig kontroll av det private anlegget. Felles minirenseanlegg for Øvreveien 79 og Øvreveien 75. Iht. fremviser har Nesodden kommune planer om etablert av kommunalt vann og avløpsledninger i området. Når dette skal utføres er ikke bestemt. Erfaringsmessig må det påregnes kostnader ved etablering av nye vann og avløpsledninger. Ytterligere undersøkelser hør med Nesodden kommune.
Privat borevann. Renseanlegg i kjelleretasje. Borvannet er ikke kontrollert mtp. om det er drikkbart. Det anbefales kvalitetskontroll av borvannet med jevne mellomrom. Det bemerkes at bunnledninger og deres plasseringer av den årsak følgelig heller ikke er kontrollert. Merk at private ledninger byttes/vedlikeholdes for eiers regning.
TG vurderes ut ifra normal forventet brukstid.

Tilstandsrapport

Minirenseanlegg er plassert syd for bygningen.

Borrehull til borrevann ligger syd for bygningen.

FORHOLD SOM ÅPENBART KAN MEDFØRE FARE FOR HELSE, MILJØ OG SIKKERHET

Dette punktet inneholder tydelige og lett synlige forhold ved boligen som åpenbart kan påvirke helse, miljø og sikkerhet, og som bygningssakkyndige har oppdaget. Terskelen for hva som anses som åpenbart er høy, og det utføres ikke undersøkelser med sikte på å avdekke slike forhold. Punktet omfatter ikke skjulte eller ikke-synlige forhold, tekniske vurderinger eller forhold som krever spesialundersøkelser. Forhold vurderes etter byggteknisk forskrift på befaringstidpunktet. Røykvarslere og håndholdt brannslukningsutstyr vurderes etter gjeldende forskrift om brannforebygging.

Helse, miljø og sikkerhet

Vurdering av avvik:

• Det mangler snøfangere på hele eller deler av taket. Takvinkel og type taktekking tilsier at det på grunn av sikkerhet foreligger krav til snøfangere

• Det mangler tilfredsstillende adkomst til pipe for feier. Dette kan utgjøre en sikkerhetsrisiko.

• Rekkverket på balkong eller terrasse er for lavt i forhold til dagens krav

• Det er ikke foretatt radonmålinger, og bygget er heller ikke utført med radonsperre.

• Det mangler håndløper på vegg i trappeløpet. Dvs at den listen, stangen eller det håndtaket som er montert langs trappeløpet som man holder i når man går opp eller ned mangler.

• Boligen mangler brannvarslingsanlegg (brannalarm eller røykvarslere) ihht gjeldende forskrift om brannforebygging.

• Det er påvist mangler ved håndslukkerutstyr ihht gjeldende forskrift om brannforebygging. Apparatet er over 10 år.

Konsekvens/tiltak

• Manglende snøfangere kan føre til ras av snø og is fra taket, med fare for skade på personer, eiendom og installasjoner.

• Stigetrinn for feier må monteres.

• Rekkverkshøyde på balkong eller terrasse må endres for å tilfredsstille dagens krav.

• Konsekvensen er at rekkverket ikke gir tilstrekkelig fallsikring i henhold til dagens krav, noe som medfører økt risiko for fallulykker og behov for utbedring for å oppnå tilfredsstillende sikkerhet.

• Uavklarte radonforhold kan innebære risiko for helseskadelig eksponering over tid. Radon er en kjent helserisiko, og forhøyede nivåer kan ha betydning for inneklima og beboernes helse.

• Det anbefales å gjennomføre radonmåling og eventuelt vurdere nærmere kontroll eller tiltak dersom forhøyede verdier påvises.

• Manglende håndløper kan redusere muligheten for støtte ved ferdsel i trappen. Forholdet kan medføre økt risiko for fallulykker og personskade, særlig for barn, eldre og personer med nedsatt balanse.

• Det anbefales å montere håndløper langs trappeløpet for å bedre sikkerhet og tilgjengelighet.

• Manglende brannvarslingsanlegg medfører at brann kan utvikle seg uten tidlig varsling. Dette øker risikoen for alvorlige personskader og tap av liv, samt større materielle skader.

• Det anbefales å installere godkjente røykvarslere eller brannalarmanlegg i henhold til gjeldende krav, for å sikre tidlig varsling og økt sikkerhet.

• Det anbefales å kontrollere og utbedre håndslokkeutstyret slik at det oppfyller gjeldende krav. Defekt eller mangelfullt utstyr bør repareres eller skiftes ut for å sikre tilstrekkelig brannsikkerhet.

Takstmannen AS
Holterveien 2 A
1448 DRØBAK

Bygninger på eiendommen

Anneks

Anvendelse
Innredet rom.

Byggeår

Kommentar
Ukjent byggeår.

Standard
Normal standard på bygget ut ifra alder/konstruksjon - jamfør beskrivelse under konstruksjoner.

Vedlikehold
Bygget er jevnlig vedlikeholdt. Noe utbedringer, oppgradering/moderniseringsbehov for å tilfredsstille dagens krav til standard må påregnes mtp. alder og som en naturlig del av en bygnings aldringsprosess. Eldre bygninger krever jevnlig oppfølging og vedlikehold.

Beskrivelse
Bygningen er fundamentert med natursteinspilarer. Gulvkonstruksjon i tre. Yttervegger er oppført i tradisjonell bindingsverk utvendig kledd med trepanel. Takkonstruksjon av type saltak tekket med glasert tegltakstein. 2-fløyet terrassedør. Vinduer med enkelt glass av eldre dato. Innvendige gulv er balgt med laminat opg vegg og tak med mdf panelplater. Skyvedørsskap. Det er innlagt strøm. Terrasse mot sydvest på ca. 20m² med rekkverk i tre høyde ca. 75cm. Terrasse mot øst på ca. 15m². Tretrapp ved adkomst.

Anneks ble renovert i ca. 2009.
Taktekking er fra 2009.
Terrasser fremstår med noe vedlikeholdsbehov.
Merk at rekkverk er lavere en dagens krav på 1,0m.
Merk at det ikke er etablert rekkverk i adkomsttrappen.
Noe avsklling på mur under terrasse mot øst.
Sprukkent glass vindu mot nord.

Bygget er ikke tilstandsvurdert ihht Forskrift til avhendingslova og NS3600. Dette er kun en enkel beskrivelse.

Uthus

Anvendelse
Lagringsmuligheter.

Byggeår

Kommentar
Ukjent byggeår.

Standard
Bygget har gjennomgående enkel standard. Se nærmere beskrivelse under Konstruksjoner.

Vedlikehold
Bygget er jevnlig vedlikeholdt, dog behov for en del oppgraderinger.

Beskrivelse
Bygningen er enkelt fundamentert med natursteinspilarer. Gulvkonstruksjon i tre. Yttervegger er oppført i tradisjonell bindingsverk utvendig kledd med liggende trepanel. Takkonstruksjon av type pulltak tekket med takplater. Ytterdør i malt utførelse med glassfelt. Vindu med 1-lags glass.

Merk nedre del av kledning mot øst er i kontakt med terreng som øker risikoen for råtekskader. Det anbefales at det foretas terrengjusteringer.
Det anbefales å etablere tak avslutninger i form av takrenner og nedløp.

Bygget er ikke tilstandsvurdert ihht Forskrift til avhendingslova og NS3600. Dette er kun en enkel beskrivelse.

Redskapsbod

Anvendelse
Lagringsmuligheter.

Byggeår

Kommentar
Ukjent byggeår.

Standard
Bygningen fremstår med standard fra byggeåret.

Vedlikehold
Bygget er jevnlig vedlikeholdt.

Beskrivelse
Bygningen er enkelt fundamentert med pilarer rett på grunn. Av type byggesett, oppført i maskinlaftet tre. Saltak tekket med takplater. Tregulv. 2-fløyet ytterlem i malt tre.

Utsatte takavslutninger og det anbefales å etablere takrenner og beslag for beskyttelse av ytterkantene av tretaket.

Bygget er ikke tilstandsvurdert ihht Forskrift til avhendingslova og NS3600. Dette er kun en enkel beskrivelse.

Garasje

Anvendelse
Biloppstillingsplass.

Byggeår

Kommentar
Ukjent byggeår.

Standard
Bygget har gjennomgående lav standard. Se nærmere beskrivelse under Konstruksjoner.

Vedlikehold
Bygget er gammelt og bærer preg av manglende vedlikehold og oppgraderinger. Se nærmere beskrivelse under Konstruksjoner.

Beskrivelse
Enkel stålgarasje som er oppført rett på terreng. Merk større skjevheter i bygningskroppen. Støpt betongdekke innvendig i garasjerommet. Takkonstruksjon er av type pulltak tekket med stålplater.

Bygningen fremstår som et totalt rehabiliteringsobjekt og det anbefales kondemnering av bygningsmassen da det er uøkonomisk å rehabilitere slike bygninger.

Bygget er ikke tilstandsvurdert ihht Forskrift til avhendingslova og NS3600. Dette er kun en enkel beskrivelse.

Arealer, byggetegninger og brannceller

Standard gjeldende fra 01.01.2024

Arealmålinger og arealoppsett er basert på Norsk standard 3940:2023 Areal- og volum-beregninger av bygninger. Arealet gjelder for tidspunktet da boligen ble målt

Hva er måleverdig areal?

Arealet i rommet må ha minst 1,90 m fri høyde over gulvet og minst bredde på 0,60 m. Et loft med skråtak vil for eksempel bare få registrert målbart areal der høyden er minst 1,90 m og bredden minst 0,60 m.Rommet må ha dør eller luke, og gangbart gulv.

Hva er bruksareal?

BRA = BRA-i + BRA-e + BRA-b

Bruksarealet for bygningen er bruttoarealet minus arealet som opptas av yttervegger.

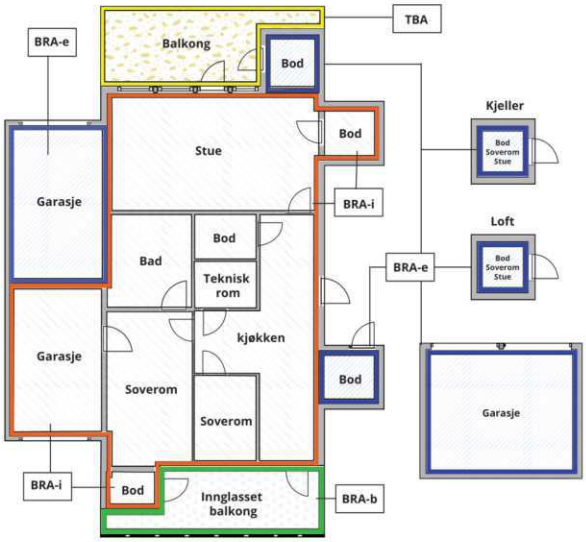

Carport og/eller garasjeplass i felles garasjeanlegg er ikke måleverdig areal

Internt bruksareal **(BRA-i)**	Arealet innenfor boenheten(e)
Eksternt bruksareal **(BRA-e)**	Arealet av alle rom utenfor boenheten(e) og som tilhører denne, slik som for eksempel boder
Innglasset balkong mv **(BRA-b)**	Arealet av innglasset balkong, veranda eller altan når denne er tilknyttet boenheten(e)
Terrasse- og balkongareal **(TBA)**	Arealet av terrasser, åpne balkonger og åpen altan tilknyttet boenheten(e)
Gulvareal **(GUA)**	Er sum av BRA (bruksareal) og ALH (areal med lav takhøyde). Areal med lav takhøyde (ALH) er ikke måleverdig areal, som skyldes skråtak og lav himlingshøyde. GUA kan opplyses i markedsføring der det er aktuelt for den konkrete boligen og kun sammen med BRA-i, for eksempel der gulvflaten har en verdi og har funksjon ved møblering og bruk av rommene. Ikke innredet areal som kaldloft, måles og oppgis normalt ikke.

Arealet kan ikke alltid fastsettes nøyaktig

Areal kan være komplisert eller umulig å måle opp nøyaktig fordi det er vanskelig å fastslå tykkelsen på innervegger, skjevheter i og utforming av bygningskonstruksjoner som karnapp, buer og vinkler som ikke er rette, åpne rom over flere etasjer og så videre.

Eiendommens markedsverdi kan ikke baseres på en matematisk beregning basert på antall kvadratmeter opplyst i rapporten. Opplysninger om areal kan altså ikke alene benyttes for å beregne eiendommens verdi.

Den bygningssakkyndige kan avdekke eventuelle bruksendringer og avvik i branncelleinndeling

Den bygningssakkyndige ser på byggetegninger hvis de er tilgjengelige og dette er en del av oppdraget,og vurderer bruken av boligen opp mot tegningene. Hvis den bygningssakkyndig avdekker at en bolig ikke ser ut til å være delt opp i brannceller etter kravene i byggteknisk forskrift på befaringstidspunktet, skal det opplyses om dette.

Reglene om bruksendring og brannceller kan være kompliserte. Søk videre faglige råd om rapporten ikke gir deg svar. Den bygningssakkyndige kan ikke vurdere og svare på alle spørsmål, og kan heller ikke vite om kommunen kan gi unntak for kravene som gjelder. Vil du vite mer?

Om brannceller

En branncelle er hele eller avgrensede deler av en bygning hvor en brann fritt kan utvikle seg uten at den kan spre seg til andre bygninger eller andre deler av bygningen i løpet av en fastsatt tid.

Om bruksendring

Bruksendring er å endre bruken av et rom fra en tillatt bruk til en annen. Dette kan kreve søknad og tillatelse, for eksempel hvis du endrer et rom fra bod til soverom eller arbeidsrom,eller hvis du endrer en bolig til to separate boliger.

Rom for varig opphold har krav til takhøyde, romstørrelse,rømningsvei og lysforhold som må være oppfylt. Du kan søke kommunen om unntak for kravene, men kan ikke regne med å få unntak for krav som går på helse og sikkerhet, for eksempel krav til rømningsvei.

Bruksendring som krever godkjenning, og som ikke er søkt bruksendret, er ulovlig. Kommunen kan etter plan- og bygningsloven kapittel 32 forfølge overtredelser. Kommunen kan pålegge deg å avslutte den ulovlige bruken, eventuelt å rette eller tilbakeføre rommet til godkjent bruk.

Arealer

Fritidsbolig

	Bruksareal BRA m²				
Etasje	**Internt bruksareal (BRA-i)**	**Eksternt bruksareal (BRA-e)**	**Innglasset balkong (BRA-b)**	**SUM**	**Terrasse- og balkongareal (TBA)**
1. etasje	46			46	8
Loftsetasje	19			19	
SUM	**65**				**8**
SUM BRA	**65**				

Romfordeling

Etasje	**Internt bruksareal (BRA-i)**	**Eksternt bruksareal (BRA-e)**	**Innglasset balkong (BRA-b)**
1. etasje	Entré, bad/vaskerom/wc, stue/kjøkken m/ trapp, soverom		
Loftsetasje	Loftstue m/ trapp, soverom		

Kommentar

Adkomst til blindkjeller under stue via innv. gulvluke og adkomst til krypkjeller under tilbygg mot øst via dør i grunnmur mot syd. Ikke målbart areal.
Takhøyde i 1. etasje ble målt til ca. 2,16-2,22m.
Takhøyde i loftsetasje med mønt tak fra 0,92-2,54m. Gulvflate i loftsetasje ble målt til ca. 28,5m².

Arealene er oppmålt på stedet iht. NS 3940 gjelder for areal- og volumberegning av alle typer bygninger. Areal oppgitt på åpent areal (TBA) som i dette tilfelle er terrasse mot vest 1. etg. som er oppgitt i ca. areal.

Det er bruken av rommet på salgstidspunktet som avgjør hva rommet defineres som. Bruken av rommet kan være i strid med byggeteknisk forskrift eller mangle godkjennelse i kommunen for den aktuelle bruken.

Lovlighet

Byggetegninger

Det foreligger godkjente og byggemeldte tegninger, men de stemmer ikke med dagens bruk

Kommentar: Dagens innvendige planløsning avviker fra de tilsendte bygningstegningene fra Nesodden kommune. Søknads- og godkjenningsforhold er ikke videre vurdert. Det anbefales å avklare med kommunen om endringene er godkjent eller om ettergodkjenning er nødvendig.
Bruksnavn: Gurihaugen.
Bygningsstatus: Tatt i bruk.
Eiendom etablert: Sist omsatt: 11.04.2007.
Oppl. iht. eiendomsverdi.no.
Eldre bolig er tatt i bruk iht registrering i eiendomsregisteret og det bemerkes at dokumentasjon på brukstill./ferdigatt. mangler. Ytterligere undersøkelser er nødvendig, hvor dette bør fremskaffes eller forholdet avklares med kommunen. Fom. 1. juli 2015 er byggereglene forenklet, og det vil ikke utstedes ferdigattest på tiltak omsøkt før 01. januar 1998. Det finnes ingen ferdigattest/midlertidig brukstillatelse i kommunens arkiver.

Nyere håndverkstjenester

Er det ifølge eier utført håndverkstjenester på boligen siste 5 år? ☐ Ja ☑ Nei

Anneks

	Bruksareal BRA m²				
Etasje	**Internt bruksareal (BRA-i)**	**Eksternt bruksareal (BRA-e)**	**Innglasset balkong (BRA-b)**	**SUM**	**Terrasse- og balkongareal (TBA)**
1. etasje		18		18	20
SUM		**18**			**20**
SUM BRA	**18**				

Romfordeling

Etasje	Internt bruksareal (BRA-i)	Eksternt bruksareal (BRA-e)	Innglasset balkong (BRA-b)
1. etasje		Innredet rom	

Kommentar

Det er mønt tak innvendig, takhøyde ble målt til ca. 1,92-3,0m.

Uthus

	Bruksareal BRA m²				
Etasje	**Internt bruksareal (BRA-i)**	**Eksternt bruksareal (BRA-e)**	**Innglasset balkong (BRA-b)**	**SUM**	**Terrasse- og balkongareal (TBA)**
1. etasje		7		7	
SUM		**7**			
SUM BRA	**7**				

Romfordeling

Etasje	Internt bruksareal (BRA-i)	Eksternt bruksareal (BRA-e)	Innglasset balkong (BRA-b)
1. etasje		Bod	

Kommentar

Takhøyde ble målt til fra 1,90-2,60m.

Redskapsbod

	Bruksareal BRA m²				
Etasje	**Internt bruksareal (BRA-i)**	**Eksternt bruksareal (BRA-e)**	**Innglasset balkong (BRA-b)**	**SUM**	**Terrasse- og balkongareal (TBA)**
1. etasje		6		6	
SUM		**6**			
SUM BRA	**6**				

Romfordeling

Etasje	Internt bruksareal (BRA-i)	Eksternt bruksareal (BRA-e)	Innglasset balkong (BRA-b)
1. etasje		Bod	

Kommentar

Takhøyde ble målt til ca. 1,81-2,16m.

Garasje

	Bruksareal BRA m²				
Etasje	**Internt bruksareal (BRA-i)**	**Eksternt bruksareal (BRA-e)**	**Innglasset balkong (BRA-b)**	**SUM**	**Terrasse- og balkongareal (TBA)**
1. etasje		9		9	
SUM		**9**			
SUM BRA	**9**				

Romfordeling

Etasje	Internt bruksareal (BRA-i)	Eksternt bruksareal (BRA-e)	Innglasset balkong (BRA-b)
1. etasje		Garasje	

Kommentar

Gulvfalte ble målt til ca. 14m² hvorav målbart areal er ca. 9m². Merk eldre smal garasje med lav takhøyde.

Befarings - og eiendomsopplysninger

Befaring

Dato	Til stede	Rolle
31.8.2026	Erik Slæperud	Takstingeniør
	Bjørn Garder	Fremviser tidligere leietaker

Matrikkeldata

Kommune	gnr.	bnr.	fnr.	snr.	Areal	Kilde	Eieforhold
3212 NESODDEN	2	97		0	1346.8 m²	Noe usikre tomtegrenser. Iht. eiendomsverdi.no	Eiet

Adresse

Øvreveien 79, 1452 Nesoddtangen

Hjemmelshaver

Christer Kollsund Arnesen 1/1

Eiendomsopplysninger

Beliggenhet

Eiendommen er beliggende i et etablert boområde på Flaskebekk, i Nesodden Kommune. Eiendommen ligger høyt og fritt med gode gode sol og utsiktsforhold ut mot Oslofjorden. Umiddelbar nærhet til sjøen med bademuligheter. Kort vei til offentlig kommunikasjon med buss bl.a. til Tangen brygge og båt videre til Aker brygge og Lysaker. Båtforbindelse fra Tangen Brygge til Oslo tar 25 min. Sommerhalvåret er det hurtigbåt fra Sjøstrand og Flaskebekk brygge til Tangen Brygge. Kort vei til flotte tur- og rekreasjonsmuligheter i Nesoddmarka både sommer og vinter. Nærhet til Tangen senter med forretninger, kafé, lege, tannlege og post. På Tangen ligger også Nesoddens nye kommunehus med bibliotek, kafé, helsestasjon og kommuneadministrasjon.

Adkomstvei

Privat gruslagt asfaltert adkomstvei. Driftes av Flaskebekk vel med årlig avgift.

Tilknytning vann

Privat borevann. Renseanlegg i kjelleretasje. Borvannet er ikke kontrollert mtp. om det er drikkbart. Det anbefales kvalitetskontroll av borvannet med jevne mellomrom.

Tilknytning avløp

Privat mini renseanlegg med lukket septiktank på 3m3. Odin Maskin AS har årlig kontroll av det private anlegget. Felles minirenseanlegg for Øvreveien 79 og Øvreveien 75. Iht. fremviser har Nesodden kommune planer om etablert av kommunalt vann og avløpsledninger i området. Når dette skal utføres er ikke bestemt. Erfaringsmessig må det påregnes kostnader ved etablering av nye vann og avløpsledninger. Ytterligere undersøkelser hør med Nesodden kommune.

Regulering

Eiendommen er beliggende i et uregulert område avsatt til bebyggelse og anlegg kombinert i samsvar med angitte bestemmelser iht. gjeldende kommuneplanens arealdel 2022–2046. Reguleringsplan for området er under utvikling av Nesodden Kommune.
Det anbefales å sette seg inn i kommuneplanens bestemmelser for nærmere opplysninger om begrensningene m.v.

Om tomten

Eiendommen er på 1 347 m² og er skrånende mot vest. Eiendommen er godt opparbeidet med plenarealer, beplantninger, støttemurer og gruslagt gårdsplass. Biloppstillingsplass i egen garasje.

Tinglyste/andre forhold

Merk at anneks og redskaspbod mot nord og uthus mot øst er bygget inn på naboens eiendom gnr/bnr. 2/85 og 4/106.

Tidligere nedgravd oljetank. Den begynte og lekke og ble fjernet i samråd med Nesodden Kommune Plan og bygg i 2016. Sak16/2536 - Oljelekkasje - gnr/bnr.
2/97 og 2/98 - Øvreveien 79 og 75.

Erklæring og rettighet i fast eiendom datert 13.03.2026.
1. Adkomstrett:
Det gis tillatelse til å benytte areal på eiendom 2/97 som adkomst fra Øvreveien og frem til eiendom 4/106, slik det fremkommer av kart vedlagt til denne erklæring. Adkomstretten innebærer felles rett og plikt til å opparbeide og vedlikeholde adkomsten frem til og med sin eiendom. Rettighetshaver og rettighetsgiver forplikter seg til å holde arealet fritt for gjenstander som kan være til hinder for ferdsel og adkomst frem til eiendommene. Adkomstretten inkluderer vederlagsfri fjerning av 2 stk. boder/uthus som blir berørt av ny adkomst. Det gis ikke erstatning for dette.

2. Bruksrett bod:
Den eksisterende boden/uthuset, som er plassert delvis på begge eiendommer, kan fritt benyttes av 2/97 frem til adkomst etableres. Når adkomsten etableres vil boden rives vederlagsfritt uten erstatning for dette.

3. Ledningsnett:
Det gis tillatelse til å etablere og vedlikeholde nødvendig ledningsnett for vann/avløp, elektrisitet, tv/internett/fiber frem til eiendom 4/106 over 2/97. Ved etablering og nødvendig vedlikehold skal det varsles
på forhånd. Berørt areal skal tilbakeføres til den stand det var før inngrep uten unødig opphold når arbeid er ferdig. Det legges ingen føringer for valg av trase for ledningsnett, men det skal forsøkes så langt det lar seg gjøre å hensynta eiendom 2/97 ved valg av område ledningsnettet legges i.

Det anbefales å sette seg nøye inn i hvilke rettigheter og forpliktelser som gjelder for denne eiendommen.

Forsikring

Selskap	Avtalenr	Type	Forsikringssum	Årlig premie
Gjensidige	31661617	Fullverdi	532 000	2 809

Kommentar
Forsikringsopplysninger iht. eier. Merk at forsikringsum og premiebeløp er lavt. Innboforsikring kommer i tillegg.

Kilder og vedlegg

Dokumenter

Beskrivelse	Dato	Kommentar	Status	Sider	Vedlagt
Egenerklæringsskjema	28.08.2026		Gjennomgått		Nei
Fra Infoland	28.08.2026		Gjennomgått		Nei
Origo Planinnsyn	28.08.2026	Eiendomsinfo på nett.	Gjennomgått		Nei
Eiendomsverdi.no	28.08.2026	Eiendomsinfo på nett.	Gjennomgått		Nei
Erklæring om rettighet i fast eiendom	13.03.2026		Gjennomgått		Nei
Sjekkliste Takstmannen	28.08.2026		Gjennomgått		Nei

Revisjoner

Versjon	Ny versjon	Kommentar
1	03.09.2026	

For gyldighet på rapporten se forside

Takstmannen AS
Holterveien 2 A
1448 DRØBAK

Tilstandsrapportens avgrensninger

Mer om tilstandsrapportens innhold og omfang

Må leses sammen med øvrig informasjon og forklaringer i rapporten.

Grunnlag og formål

Rapporten er utarbeidet etter kravene i forskrift til avhendingslova (tryggere bolighandel). Forskriften fastsetter minimumsinnholdet i rapporten, hvilke rom og bygningsdeler som skal undersøkes, og rammene for hvordan undersøkelsene skal utføres. Formålet er å gi en bygningssakkyndig vurdering (tilstandsanalyse) av teknisk tilstand i boligens rom og bygningsdeler, til bruk for oppdragsgiver og ved salg til forbruker. Rapporten er ikke utarbeidet for andre formål eller for bruk av andre tredjeparter. Rapporten framhever normalt ikke positive sider ved boligen ut over det som fremgår av tilstandsgradene.

Rapporten bygger på opplysninger som er tilgjengelige ved befaringen. Dersom opplysninger som har betydning for vurderingen er tilbakeholdt, mangelfulle eller uriktige, kan dette påvirke rapportens innhold uten at det er den bygningssakkyndiges ansvar.

Rapporten er ikke en fullstendig gjennomgang av hele eiendommen eller en garanti for at det ikke finnes skjulte feil, skader eller mangler. Det er derfor både bygningsdeler i boligen, byggverk på eiendommen og andre forhold ved eiendommen som ikke er tilstandsvurdert, kommentert eller med i rapporten.

Rapporten er en teknisk tilstandsanalyse og omfatter blant annet ikke juridiske vurderinger, spørsmål om boligen er lovlig oppført, lovlig innredet/tatt i bruk eller offentlig godkjent.

Utgangspunktet for undersøkelse - referansenivå

Rapporten beskriver avvik, altså en tilstand som er dårligere enn referansenivået. Avvik vurderes som hovedregel opp mot byggeskikk og regelverk som gjaldt da bygget eller bygningsdelen ble oppført eller, dersom det foreligger, da byggesøknad ble godkjent. Enkelte forhold vurderes likevel opp mot krav som gjelder på befaringstidspunktet, og dette kan være forhold knyttet til personsikkerhet slik som brann og rømningsvei.

Undersøkelsesnivå og befaring

Rapporten er basert på visuell befaring uten fysiske inngrep. Undersøkelsen omfatter kun tilgjengelige flater og bygningsdeler, konstruksjoner åpnes ikke opp, og det utføres ikke målinger utover det som følger av forskrift til avhendingslova (tryggere bolighandel). Innfelt belysning bak konstruksjonen åpnes ikke for kontroll. Funksjonsprøving inngår normalt ikke i undersøkelsen, med mindre dette følger av forskriftens krav.

Flater eller bygningsdeler som er skjult, tildekket, innbygget, møblert, låst, snødekket eller på annen måte utilgjengelige, blir ikke undersøkt.

Undersøkelser utføres bare dersom det er sikkerhetsmessig forsvarlig og praktisk mulig å komme til. Yttertak vurderes ut fra det som er sikkerhetsmessig forsvarlig og tilgjengelig å inspisere, normalt fra loft, bakke eller stige.

Det foretas ikke fullstendig undersøkelse eller målinger, men undersøkelser basert på stikkprøver av de bygningsdeler som undersøkes. Slike kontroller er begrensede og innebærer ikke at tilsvarende forhold er undersøkt overalt.

Bygningssakkyndig foretar vurderinger innenfor rammene av forskrift til avhendingslova (tryggere bolighandel), og har ikke spesialistkompetanse innen andre fagfelt. Vurdering av elektriske og brannteknikk forhold er dessuten forenklet, og det settes ikke tilstandsgrad.

Det kan være nødvendig å innhente informasjon fra og/eller nærmere vurderinger fra spesialister/kvalifiserte fagpersoner eller offentlige myndigheter om bygningsdeler og andre forhold, også der forholdet er omtalt i rapporten. Dette faller utenfor tilstandsrapportens rammer/Forskrift til avhendingslova (tryggere bolighandel), og oppdragsgiver/kjøper/andre med interesse av eiendommen må innhente dette.

Tilstandsgrader er forklart under *Dette trenger du å vite om tilstandsrapporten* lenger foran i rapporten.

For anbefalte tiltak ved TG2 og TG3 må bruker av rapporten selv vurdere om tiltakene er nødvendige og lønnsomme. Oppgitte utbedringskostnader er sjablongmessige anslag, basert på registrerte avvik og angitte tiltak i rapporten. Anslagene er gitt på generelt grunnlag og bygger på erfaringstall i fem intervaller. Kostnadsanslagene kan ikke forveksles med konkrete vurderinger eller tilbud fra entreprenør eller håndverker. Det må eventuelt innhentes tilbud for en nærmere undersøkelse, og konkret og nøyaktig vurdering av utbedringskostnad. Det kan forekomme kostnader knyttet til avvik, feil eller utbedringer som ikke er avdekket i rapporten. Utbedringskostnader vil også kunne variere ut fra personlige preferanser og markedspris på materialer og tjenester.

Tilleggsundersøkelser

Tilstandsanalysen omfatter de undersøkelsene som følger av minimumskravene i forskrift til avhendingslova (tryggere bolighandel). Dersom det er utført undersøkelser utover dette, vil det fremgå av rapporten.

Areal

Areal måles etter reglene i forskrift til avhendingslova (tryggere bolighandel) og de retningslinjer som gjelder for bolig i bransjestandarden *NS 3940 Areal og volumberegninger av bygg*. Oppgitt areal gjelder på tidspunktet for oppmålingen, og avrundes til hele kvadratmeter.

Arealmålingen er en måleteknisk registrering av areal som oppfyller kravene til måleverdighet, og er ikke en vurdering av om arealet er lovlig oppført, lovlig innredet eller godkjent til den aktuelle bruken. Et areal kan derfor være måleverdig og tatt med i rapporten, selv om det mangler nødvendig offentlig godkjenning, ikke oppfyller krav til lovlig bruk eller rommet ikke oppfyller tekniske regler (plan- og bygningsloven, teknisk forskrift). Arealet må ha gangbart gulv, og både minst 0,6 meter bredde og fri høyde på minst 1,9 meter, for å være måleverdig.

Eiendommens markedsverdi kan ikke baseres på en ren matematisk beregning i forhold til antall kvadratmeter opplyst i rapporten. Opplysninger om areal kan altså ikke alene benyttes for beregning av eiendommens verdi.

Dersom rom utenfor boenheten er tatt med i arealberegningen som eksternt bruksareal, bygger dette på tilgjengelige opplysninger ved befaringen, med mindre annet er særskilt dokumentert. Rom som ligger utenfor boenheten, men som eier har påvist og/eller opplyst at tilhører boenheten, er oppmålt og inkludert i BRA-e. Det er ikke fremvist dokumentasjon på at rommet tilhører boenheten, med mindre dette er angitt særskilt. Rom utenfor boenheten kan omdisponeres av borettslaget/sameiet og dette kan påvirke boligens BRA. Vær oppmerksom på at bransjestandarden NS 3940 og eierseksjonsloven har ulik definisjon av fellesareal. Ved arealmåling gjelder bransjestandardens *definisjon "Delen av bygning som brukes av to eller flere bruksenheter eller til bygningens forvaltning, drift eller vedlikehold.»*

EGENERKLÆRINGSSKJEMA

Dato: 26.08.2026

Til orientering vil dette skjema være en del av salgsoppgaven

Meglerfirma	PrivatMegleren Park	Oppdragsnr.	6260451
Addresse	Øvreveien 79		
Postnr.	1452	Sted	NESODDTANGEN
Selgers navn	Christer Kollsund Arnesen		

SPØRSMÅL FOR ALLE TYPER EIENDOMMER (spørsmål som besvares med «Ja», skal beskrives nærmere i «Beskrivelse»)

Innledende informasjon om salg av boligen

Er det dødsbo?

☑ Nei ☐ Ja

Salg ved fullmakt?

☑ Nei ☐ Ja

Har du kjennskap til eiendommen?

☐ Nei ☑ Ja

I hvilket forsikringsselskap har du tegnet villa/husforsikring?:

Gjensidige

Polise/avtalenr.:

31661617

Hvor lenge har du eid eiendommen?:

2007

Når kjøpte du eiendommen?

2007

Våtrom

1. Kjenner du til om det er feil ved våtrom, for eksempel sprekker, lekkasje, råte, lukt eller soppskader?

☑ Nei ☐ Ja

2. Kjenner du til om det er utført arbeid på våtrom?

☐ Nei ☑ Ja, kun av faglært ☐ Ja, både av faglært og ufaglært ☐ Ja, kun av ufaglært

Beskriv hva som er utført av faglært, og av hvem:

Hele hytta ble renovert og fikk nytt bad. Tror det var i 2009

Har du dokumenter fra de som utførte arbeidet som viser eller beskriver hva som ble utført, og av hvem?

☑ Nei ☐ Ja

Forklar

Tømmermester Jørn Yngve Ulseth styrte hele renoveringen inkludert dialog med alle håndverkere.Tlf 90730974

3. Ble det lagt nytt tettesjikt/membran?

☐ Nei ☑ Ja

Beskriv arbeidet som er utført:

Tømmermester Jørn Yngve Ulseth styrte hele renoveringen inkludert dialog med alle håndverkere.Tlf 90730974

4. Ble sluk skiftet?

☐ Nei ☑ Ja

Beskriv arbeidet som er utført:

Tømmermester Jørn Yngve Ulseth styrte hele renoveringen inkludert dialog med alle håndverkere.Tlf 90730974

5. Har det blitt utført elektriske arbeider på våtrom, som for eksempel nye varmekabler, nytt el uttak eller liknende?

☐ Nei ☑ Ja, kun av faglært ☐ Ja, både av faglært og ufaglært ☐ Ja, kun av ufaglært

Beskriv hva som er utført av faglært, og av hvem:

Tømmermester Jørn Yngve Ulseth styrte hele renoveringen inkludert dialog med alle håndverkere.Tlf 90730974

Har du dokumenter fra de som utførte arbeidet som viser eller beskriver hva som ble utført, og av hvem?

☑ Nei ☐ Ja

Forklar:

Tømmermester Jørn Yngve Ulseth styrte hele renoveringen inkludert dialog med alle håndverkere.Tlf 90730974

Vann/Avløp/Rør

6. Kjenner du til om det er feil på vann/avløp, herunder rørbrudd?

☑ Nei ☐ Ja

7. Kjenner du til om det har vært tilbakeslag, tett sluk eller lignende?

☑ Nei ☐ Ja

8. Kjenner du til om det har vært utført arbeider på vann/avløp/rør?

☐ Nei ☑ Ja, kun av faglært ☐ Ja, både av faglært og ufaglært ☐ Ja, kun av ufaglært

Beskriv hva som er utført av faglært, og av hvem:

Tømmermester Jørn Yngve Ulseth styrte hele renoveringen inkludert dialog med alle håndverkere.Tlf 90730974

Har du dokumenter fra de som utførte arbeidet som viser eller beskriver hva som ble utført, og av hvem?

☑ Nei ☐ Ja

Forklar:

Tømmermester Jørn Yngve Ulseth styrte hele renoveringen inkludert dialog med alle håndverkere.Tlf 90730974

9. Kjenner du til om det har vært utført kontroll på vann/avløp/rør?

☐ Nei ☑ Ja

Av hvem og når?

Ja, det blir kontrollert hvert år av Odin Maskin AShttps://odin-maskin.no/produkt/odin-aero-minirenseanlegg/?gad_source=1&gad_campaignid=21198417553&gclid=EAIaIQobChMI9Jb35u-9lgMVz2eRBR0FLgAzEAAYASAAEgJkX_D_BwE

Er eventuelle avvik blitt utbedret?

Ja

10. Kjenner du til om eiendommen har privat vannforsyning eller avløp, som septik, pumpekum, avløpskvern eller liknende?

☐ Nei ☑ Ja

Beskrivelse:

Eiendommen har et minirenserianlegg som brukes av Gurihaugen i Øvreveien 79 og nærmeste nabo i Hasselbakken, Øvreveien 75.Kontaktinfo til naboen er Nils Sund tlf 970 97 795

Yttertak

11. Kjenner du til om det er feil/utettheter/lekkasje fra tak/takrenner/nedløp/beslag?

☑ Nei ☐ Ja

12. Kjenner du til om det er utført arbeid på taktekking/takrenner/beslag?

☐ Nei ☑ Ja, kun av faglært ☐ Ja, både av faglært og ufaglært ☐ Ja, kun av ufaglært

Beskriv hva som er utført av faglært, og av hvem:

Initialer selger:
C A

Initialer kjøper (ved oppgjørsoppdrag):

Nytt tak og takstein under renoveringen av Tømrer Jørn Yngve Ulseth

Har du dokumenter fra de som utførte arbeidet som viser eller beskriver hva som ble utført, og av hvem?

☑ Nei ☐ Ja

Forklar:

Tømmermester Jørn Yngve Ulseth styrte hele renoveringen inkludert dialog med alle håndverkere.Tlf 90730974

Piper og ildsteder

13. Kjenner du til om det er problemer med mur/pipe/ildsted, for eksempel dårlig trekk, sprekker, pålegg, fyringsforbud, innkledd pipe eller liknende?

☑ Nei ☐ Ja

Mur/Fundament/Skjevheter

14. Kjenner du til om det er sprekker i mur/skjeve gulv/setningsskader eller liknende?

☑ Nei ☐ Ja

Terrasser/Fasader/Vinduer

15. Kjenner du til om det er feil/utettheter/lekkasje i terrasser/fasade/vinduer?

☑ Nei ☐ Ja

16. Kjenner du til om det er utført arbeid på terrasser/fasade/vinduer?

☐ Nei ☑ Ja, kun av faglært ☐ Ja, både av faglært og ufaglært ☐ Ja, kun av ufaglært

Beskriv hva som er utført av faglært, og av hvem:

Alle vinduer uten om 2 stk ble byttet under renoveringen av Tømmermester Jørn Yngve Ulseth

Har du dokumenter fra de som utførte arbeidet som viser eller beskriver hva som ble utført, og av hvem?

☑ Nei ☐ Ja

Forklar:

Tømmermester Jørn Yngve Ulseth

Kjeller/Underetasje/Krypkjeller

Har boligen underetasje, kjeller eller krypkjeller?

☐ Nei ☑ Ja

17. Kjenner du til om det er problemer med drenering/fuktinnsig/øvrig fukt eller fuktmerker i underetasje/kjeller/krypkjeller?

☑ Nei ☐ Ja

18. Har det vært utført arbeid i forbindelse med drenering?

☐ Nei ☑ Ja, kun av faglært ☐ Ja, både av faglært ☐ Ja, kun av ufaglært

og
ufaglært

Beskriv hva som er utført av faglært, og av hvem:

Etablert mini renseanlegg på eiendommen som er knyttet til naboen i Øvreveien 75

Har du dokumenter fra de som utførte arbeidet som viser eller beskriver hva som ble utført, og av hvem?

☑ Nei ☐ Ja

Forklar:

Jeg vil tro leverandør Odin Maskin AS har dokumentasjon

19. Hvis boligen har kjeller og/eller rom under terreng. Kjenner du til om det er gjort endringer slik som ombygning, innredning, bruksendring osv., eller lagt gulv/kledd vegger osv.?

☑ Nei ☐ Ja

Kjenner du til om bruken av rommene i kjelleren er endret til rom for varig opphold?

☑ Nei ☐ Ja

Loft

20. Kjenner du til om det er gjort endringer på loftet (isolert, innredet, pusset opp, ombygget, bruksendret osv.)?

☐ Nei ☑ Ja, kun av faglært ☐ Ja, både av faglært og ufaglært ☐ Ja, kun av ufaglært

Beskriv hva som er utført av faglært, og av hvem:

Tømmermester Jørn Yngve Ulseth styrte hele renoveringen inkludert dialog med alle håndverkere.Tlf 90730974

Har du dokumenter fra de som utførte arbeidet som viser eller beskriver hva som ble utført, og av hvem?

☑ Nei ☐ Ja

Forklar:

Tømmermester Jørn Yngve Ulseth styrte hele renoveringen inkludert dialog med alle håndverkere.Tlf 90730974

Kjenner du til om innredningen/ombyggingen/bruksendringen er godkjent hos bygningsmyndighetene?

☑ Nei ☐ Ja

Elektrisk Anlegg

21. Kjenner du til om det er feil ved det elektriske anlegget?

☑ Nei ☐ Ja

22. Kjenner du til om det har vært utført arbeider på el-anlegget?

☐ Nei ☑ Ja, kun av faglært ☐ Ja, både av faglært og ufaglært ☐ Ja, kun av ufaglært

Beskriv hva som er utført av faglært, og av hvem:

Alt er byttet ut under renoveringen. Tømmermester Jørn Yngve Ulseth styrte hele renoveringen inkludert dialog med alle håndverkere.Tlf 90730974

Har du dokumenter fra de som utførte arbeidet som viser eller beskriver hva som ble utført, og av hvem?

☑ Nei ☐ Ja

Forklar:

Tømmermester Jørn Yngve Ulseth styrte hele renoveringen inkludert dialog med alle håndverkere.Tlf 90730974

23. Kjenner du til om det elektriske anlegget har vært undersøkt eller kontrollert av el-takstmann, el-installatør, eller det lokale el-tilsynet?

☑ Nei ☐ Ja

Installasjoner (klimaanlegg, ventilasjon osv.)

24. Kjenner du til om det er feil ved slike installasjoner

☑ Nei ☐ Ja

25. Kjenner du til om det har vært utført arbeider på slike installasjoner?

☑ Nei ☐ Ja, kun av faglært ☐ Ja, både av faglært og ufaglært ☐ Ja, kun av ufaglært

26. Kjenner du til om det har vært utført kontroll av slike installasjoner?

☑ Nei ☐ Ja

Oljetank

27. Kjenner du til om det er nedgravd oljetank på eiendommen?

☐ Nei ☑ Ja

Beskriv:

Ja, det var en nedgravd oljetank. Den begynte og lekke og ble fjernet i samråd med Nesodden Kommune Plan og bygg i 2016. Sak16/2536 - Oljelekkasje - gbnr 2/97 og 2/98 - Øvreveien 79 og 75

28. Kjenner du til om det foreligger pålegg fra kommunen om å fjerne oljetanken?

☑ Nei ☐ Ja

29. Kjenner du til om kommunen har gitt dispensasjon til at oljetanken kan bli liggende? For eksempel ved at den tømmes/saneres eller fylles igjen?

☑ Nei ☐ Ja

Offentlige godkjenninger og utleiedel

30. Kjenner du til om det er innredet/bruksendret/bygget ut/lagt gulv/kledd vegger i andre deler av boligen?

☑ Nei ☐ Ja

31. Kjenner du til andre endringer, som tilbygg, garasje, terrasse/balkong/veranda, bruksendring, fasadeendringer?

☑ Nei ☐ Ja

32. Selges boligen med utleiedel, leilighet, hybel, eller tilsvarende?

☑ Nei ☐ Ja

Skadedyr/Sopp/Mugg

33. . Kjenner du til om det er sopp/råte/mugg i boligen og/eller andre bygninger på eiendommen?

☑ Nei ☐ Ja

34. Kjenner du til om det er innsekter/skadedyr i eiendommen og/eller andre bygninger på eiendommen som skjeggkre, maur, biller, mus, rotter eller liknende?

☑ Nei ☐ Ja

Radon

35. Er det foretatt radonmåling?

☑ Nei ☐ Ja

Garasje/Carport

Har boligen garasje eller carport?

☑ Nei ☐ Ja

Øvrige arbeider ved boligen (Skaderapporter, tilstandsvurderinger og arealmålinger)

38. Kjenner du til om det foreligger skaderapporter, tilstandsvurderinger eller målinger eller lignende om boligen, og hvor skaden og eventuell følgeskade, etter hva du vet, ikke er utbedret?

☑ Nei ☐ Ja

39. Kjenner du til om det foreligger brukstillatelser eller ferdigattester for boligen, eiendommen og utførte tiltak?

☑ Nei ☐ Ja

Planer og offentlige godkjenninger

40. . Kjenner du til om det er forslag eller vedtatte reguleringsplaner/andre planer, nabovarsler/byggegodkjenninger/byggeplaner eller andre offentlige vedtak som kan medføre endinger i bruken av eiendommen eller eiendommens omgivelser?

☐ Nei ☑ Ja

Beskrivelse:

Reguleringsplan for området er under utvikling av Nesodden Kommune. Mer info på Flaskebekk.noDet er planlangt at det skal komme vann og kloakk i Flaskebekkveien og Øvreveien. Da er man pliktig å knytte seg til det offentlige ledningsnettet.

41. Kjenner du til om det er påbud/heftelser/krav/manglende tillatelser ved eiendommen?

☑ Nei ☐ Ja

42. Kjenner du til om det er forhold i nabolaget som medfører plager eller sjenanse som det kan være relevant for kjøper å vite om?

☑ Nei ☐ Ja

Andre relevante forhold

43. Kjenner du til om ufaglærte har utført arbeid på eiendommen som normalt bør utføres av faglærte, utover det som er nevnt tidligere (for eksempel murerarbeid, tømrerarbeid osv.)?

☑ Nei ☐ Ja

44. Kjenner du til andre forhold av betydning som kan være relevant for kjøper å vite om for eksempel flom, rasfare, skred, grunnforhold, tinglyste forhold, private avtaler og liknende?

☑ Nei ☐ Ja

Tilleggskommentar

Har du inngått avtale om Norgespris på strøm?

☑ Nei ☐ Ja

Jeg bekrefter at opplysningene er gitt etter beste skjønn. Jeg er kjent med at dersom jeg har gitt ufullstendige, uriktige eller misvisende opplysninger om eiendommen, vil forsikringsselskapet kunne søke hel eller delvis regress for sine utbetalinger eller redusere sitt ansvar helt eller delvis, jfr. vilkår for boligselgerforsikring punkt 7.1 og forsikringsavtaleloven kapittel 4.

Jeg er orientert om mitt mulige ansvar som selger etter avhendingsloven, eventuelt etter kjøpsloven (aksjeboliger), og om forsikringsgiver sitt boligselgerforsikringstilbud.

Jeg er klar over at avtale om forsikring er bindende. Jeg er også klar over at premietilbudet først kan påberopes når boligen er solgt (budaksept). Premietilbudet som er gitt av megler er bindende for forsikringsgiver i 6 – seks – måneder fra oppdragsinngåelse med megler.

Etter dette vil premien og forsikringsvilkårene kunne justeres. Når premietilbudet ikke lenger er bindende for forsikringsselskapet må egenerklæringsskjemaet signeres på nytt og eventuelle endringer påføres. Det vil da være forsikringspremien og forsikringsvilkårene på ny signeringsdato som legges til grunn.

Det kan ikke tegnes boligselgerforsikring ved følgende salg:

1. mellom ektefeller eller slektninger i rett oppstigende eller nedstigenede linje, søsken, eller
2. mellom personer som bor eller har bodd på boligeiendommen og/eller
3. når salget skjer som ledd i sikredes næringsvirksomhet/er en næringseiendom
4. etter at boligeiendommen er lagt ut for salg.
5. ved salg av helårs- og fritidsbolig er det krav til at det foreligger tilstandsrapport i henhold til Forskrift til avhendingslova (tryggere bolighandel).

Forsikringsselskapet kan ved skriftlig samtykke akseptere tegning av forsikring også i ovennevnte tilfeller. Dersom forsikringsselskapet ikke har gitt skriftlig samtykke, kan erstatningen bortfalle. Ved oppgjørsoppdrag trer forsikringen i kraft når kontrakten er signert av begge parter, begrenset til siste 12 måneder før overtakelse. Forøvrig oppfordrer selger potensielle kjøpere til å undersøke eiendommen grundig, jf avhendigsloven § 3-10 og kjøpsloven § 20 (aksjeboliger). Gyldig forsikring forutsetter at det for helårs- og fritidsbolig foreligger tilstandsrapport som er i henhold til Forskrift til avhendingslova (tryggere bolighandel)

☑ Jeg ønsker boligselgerforsikring, og bekrefter å ha mottatt og lest forsikringsvilkårene og informasjonsbrosjyre til selger i forbindelse med kjøp av boligselgerforsikring. Forsikringen trer i kraft på det tidspunkt det foreligger en budaksept mellom partene, begrenset til tolv måneder før overtakelse. Ved oppgjørsoppdrag trer forsikringen i kraft når kontrakten er signert av begge parter, begrenset til siste 12 måneder før overtakelse. Jeg bekrefter med dette at eiendommen ikke er en næringseiendom, at den ikke selges som ledd i næringsvirksomhet eller mellom ektefeller i rett oppstigende eller nedstigende linje, søsken, eller mellom personer som bor eller har bodd på boligeiendommen. Gyldig forsikring forutsetter at det foreligger tilstandsrapport som er i henhold til Forskrift til avhendingslova (tryggere bolighandel). Forsikringen er ugyldig dersom den tegnes i strid med forsikringsvilkårene. Jeg er oppmerksom på at eiendomsmegler ikke har fullmakt til å gjøre unntak fra ovennevnte begrensninger. Jeg er oppmerksom på at 8 % av totalt forsikringspremie er honorar til Söderberg & Partners og at i de tilfeller Söderberg & Partners behandler klientmidler på mine vegne, plikter Söderberg & Partners å håndtere klientmidlene i tråd med kravene som følger av lov og forskrift. Eventuelle renter av midler på klientkonto, tilfaller Söderberg & Partners.

☐ Jeg ønsker ikke å tegne boligselgerforsikring.

☐ Jeg har ikke mulighet til å tegne boligselgerforsikring iht. vilkår.

Dato	26.08.2026

Signert av *Christer Kollsund Arnesen*

Initialer selger:
C A

Initialer kjøper (ved oppgjørsoppdrag):

Matrikkelkart og -rapport (tilsvarer målebrev)

Matrikkelenhetens registerbetegnelse og adresse

Matrikkelenhet:	Gårdsnr 2, Bruksnr 97	**Kommune:**	3212	Nesodden
Adresse:				
Veiadresse:	Øvreveien 79, gatenr 3260	**Grunnkrets:**	205	Flaskebekk
	1452 Nesoddtangen	**Valgkrets:**	1	Nesodden Nord
Oppdatert:	01.01.2024	**Kirkesogn:**	2090403	Skoklefall
		Tettsted:	541	Nesoddtangen

Eiendomsopplysninger

Matrikkel:

Type:	Best. grunneiendom	**Tinglyst:**	Ja	**Reg.landbruksreg.:**	Nei
Bruksnavn:	Gurihaugen	**Matrikkelført:**	Ja	**Antall teiger:**	1
Etableringsdato:	26.08.1907	**Har festegrunn:**	Nei	**Seksjonert:**	Nei
Areal:	1 346,8 kvm	**Skyld:**	0,02		
Arealkilde:	Beregnet Areal				
Arealmerknad:					

Om fullstendighet og nøyaktighet i matrikkelutskriften:

Ambita tar forbehold om at informasjon som hentes fra Matrikkelen kan avvike fra de faktiske forhold, og at grensepunkter mv. kan mangle helt eller delvis eller være feil registrert i Matrikkelen. Ambitas eiendomsutskrift viser arealet som er en geometrisk beregning basert på eiendommens grenselinjer. I de tilfeller grensene er markert som fiktive brukes i stedet oppgitt areal hvis dette finnes i Matrikkelen. Ambita er ikke ansvarlig for tap som oppstår som følge av feil i Eiendomsutskriften.

Ikke tinglyst eierforhold:

Ingen ikke tinglyste eierforhold registrert på matrikkelenheten.

Kulturminner:

Ingen kulturminner registrert på matrikkelenheten.

I Matrikkelen fremgår kun informasjon om fredet kulturminne der det er registrert i Riksantikvarens arkiv på eiendom og bygning. Kulturminner som ikke er registrert i Matrikkelen kan dermed allikevel forekomme på eiendommen. Merk at disse opplysningene ikke omfatter informasjon om eventuell verning / verneklasse for eiendom eller bygningsmasse.

Grunnforurensing:

Ingen grunnforurensing registrert på matrikkelenheten.

I Matrikkelen fremgår kun informasjon om grunnforurensning som eventuelt er registrert på eiendommen i forurensningsmyndighetenes arkiver. Grunnforurensning som ikke er registrert kan dermed allikevel forekomme på eiendommen.

Klage på vedtak i Matrikkelen:

Ingen klage registrert på matrikkelenheten.

Forretninger:

Type	Dato		Rolle	Matrikkel	Arealendring
Omnummerering	Forretning:	01.01.2024	Mottaker	3212/2/97	0,0
	Matrikkelført:	01.01.2024			
Omnummerering	Forretning:	01.01.2020	Mottaker	3212/2/97	0,0
	Matrikkelført:	01.01.2020			
Skylddeling	Forretning:	26.08.1907	Avgiver	3212/2/85	-1 347,0
	Matrikkelført:		Mottaker	3212/2/97	1 347,0

Bebyggelsens arealer mv., antall boenheter

Bygning 1 av 4: Fritidsbygg(hyttersommerh. ol (Kilde: Sefrak)

Opplysninger om boliger/bruksenheter:

Adresse	Nr	Type	BRA	Kjøkkenkode	Antall rom	Bad	WC
Øvreveien 79	H0102	Fritidsbolig					

Bygningsopplysninger:

Næringsgruppe:	Annet som ikke er næring	Bebygd areal:		Rammetillatelse:	
Bygningsstatus:	Tatt i bruk	BRA bolig:		Igangset.till.:	
Energikilde:		BRA annet:		Ferdigattest:	
Oppvarming:		BRA totalt:		Midl. brukstil.:	
Avløp:		Har heis:	Nei	Tatt ibruk (GAB):	
Vannforsyning:				Antall boliger:	1
Bygningsnr:	140098329			Antall etasjer:	1

Etasjeopplysninger:

Nr	Ant. boliger	BRA:	Bolig	Annet	Totalt	BTA:	Bolig	Annet	Totalt
H01									

Kulturminner:

	Id	Objektnavn	Tidfesting
Sefrakminne:	216 205 66	Sommerhus, Gurihaugen.	1900-1924
Nåværende funksjon:			
Tidligere funksjon:			
Tilbygg/ombygging:		Påbygg mot øst 1925	

Bygning 2 av 4: Fritidsbygg(hyttersommerh. ol (Kilde: Sefrak)

Opplysninger om boliger/bruksenheter:

Adresse	Nr	Type	BRA	Kjøkkenkode	Antall rom	Bad	WC
Øvreveien 79	H0101	Fritidsbolig					

Bygningsopplysninger:

Næringsgruppe:	Annet som ikke er næring	Bebygd areal:		Rammetillatelse:	
Bygningsstatus:	Tatt i bruk	BRA bolig:		Igangset.till.:	
Energikilde:		BRA annet:		Ferdigattest:	
Oppvarming:		BRA totalt:		Midl. brukstil.:	
Avløp:		Har heis:	Nei	Tatt ibruk (GAB):	
Vannforsyning:				Antall boliger:	1
Bygningsnr:	140098337			Antall etasjer:	1

Etasjeopplysninger:

Nr	Ant. boliger	BRA:	Bolig	Annet	Totalt	BTA:	Bolig	Annet	Totalt
H01									

Kulturminner:

	Id	Objektnavn	Tidfesting
Sefrakminne:	216 205 67	Gjestehus, Gurihaugen.	1900-1924
Nåværende funksjon:			
Tidligere funksjon:			
Tilbygg/ombygging:			

Bygning 3 av 4: Garasjeuth.anneks til fritidb (Kilde: Massivregistrering)

Opplysninger om boliger/bruksenheter:

Adresse	Type	BRA	Kjøkkenkode	Antall rom	Bad	WC
Ingen registrert adresse	Unummerert bruksenhet					

Bygningsopplysninger:

Næringsgruppe:	Annet som ikke er næring	Bebygd areal:		Rammetillatelse:	
Bygningsstatus:	Tatt i bruk	BRA bolig:		Igangset.till.:	
Energikilde:		BRA annet:		Ferdigattest:	

Oppvarming:		BRA totalt:		Midl. brukstil.:	
Avløp:		Har heis:	Nei	Tatt ibruk (GAB):	
Vannforsyning:				Antall boliger:	
Bygningsnr:	149450785			Antall etasjer:	

Etasjeopplysninger:

Ingen etasjeopplysninger registrert på bygningen.

Kulturminner:

	Id	Objektnavn	Tidfesting
Sefrakminne:	216 205 68	Bod, Gurihaugen.	1900-1924
Nåværende funksjon:			
Tidligere funksjon:			
Tilbygg/ombygging:		Nedlagt do ca. 1975	

Bygning 4 av 4: Garasjeuth.anneks til fritidb (Kilde: Massivregistrering)

Opplysninger om boliger/bruksenheter:

Adresse	Type	BRA	Kjøkkenkode	Antall rom	Bad	WC
Ingen registrert adresse	Unummerert bruksenhet					

Bygningsopplysninger:

Næringsgruppe:	Annet som ikke er næring	Bebygd areal:	15,0	Rammetillatelse:	
Bygningsstatus:	Tatt i bruk	BRA bolig:		Igangset.till.:	
Energikilde:		BRA annet:		Ferdigattest:	
Oppvarming:		BRA totalt:		Midl. brukstil.:	
Avløp:		Har heis:	Nei	Tatt ibruk (GAB):	01.01.2008
Vannforsyning:				Antall boliger:	
Bygningsnr:	300310799			Antall etasjer:	

Etasjeopplysninger:

Ingen etasjeopplysninger registrert på bygningen.

Kulturminner:

Ingen kulturminner registrert på bygningen.

Oversiktskart

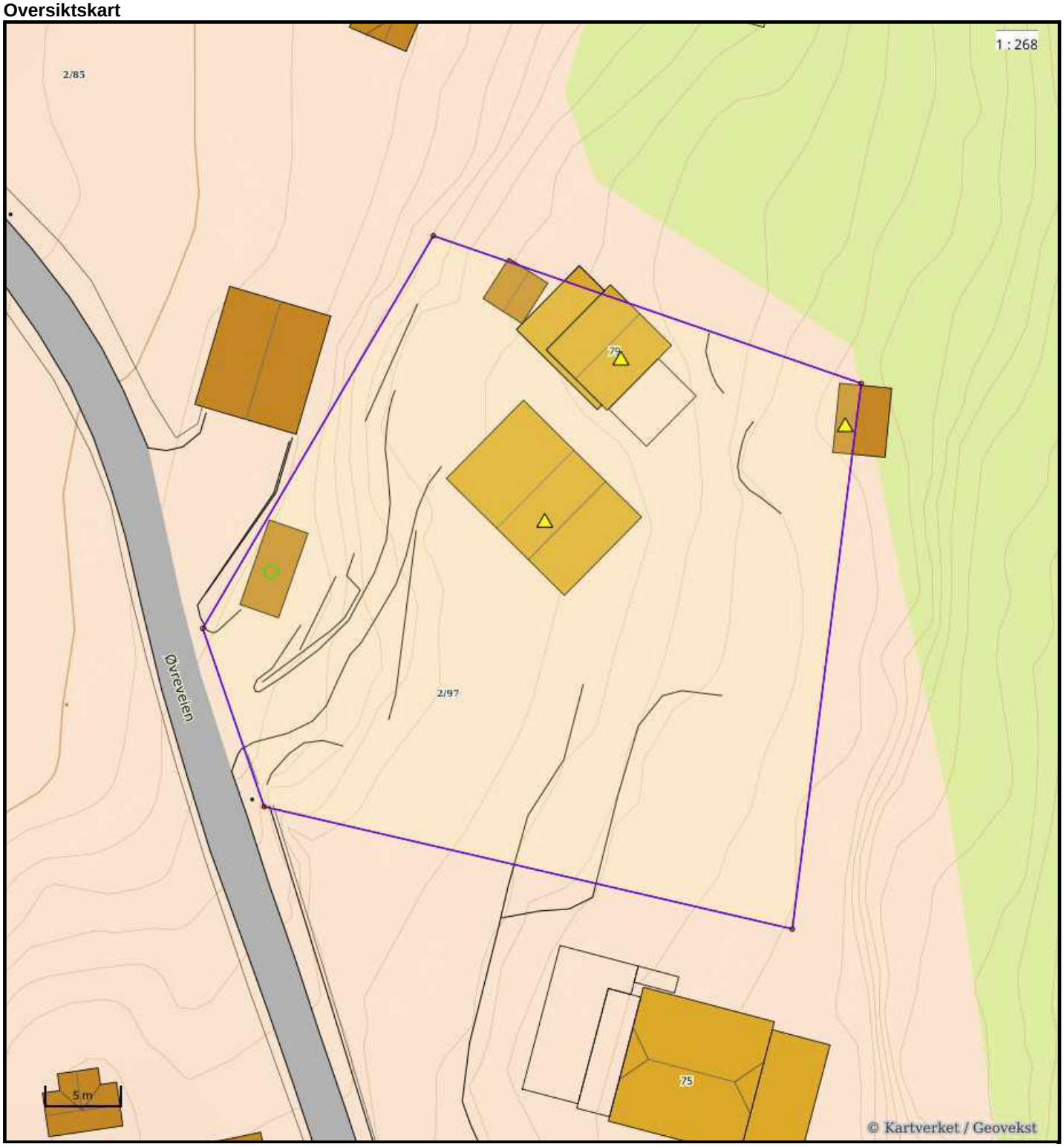

Nøyaktighet (standardavvik)

- 10 cm eller mindre
- 11 - 30 cm.
- 31 – 200 cm
- 201 – 500 cm
- Over 500 cm
- Ikke angitt

Hjelpelinjer

- Vannkant
- Veikant
- Fiktiv / Teigdeler
- Punktfeste

Symboler

- Bygningspunkt
- Sefrak kulturminne

se ambita.com/sefrak for fargeforklaring

Teig 1 (Hovedteig)

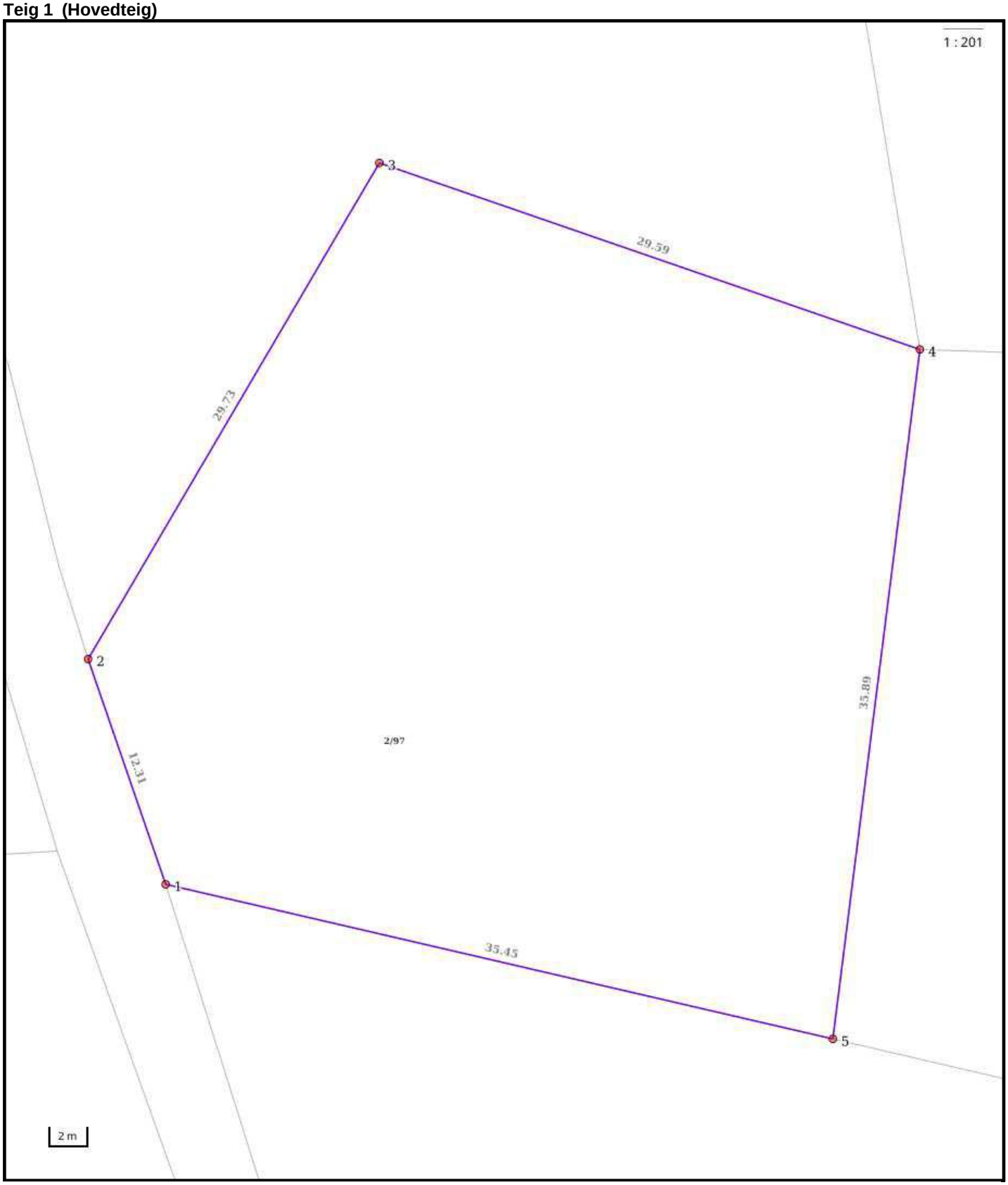

Nøyaktighet (standardavvik)

- 10 cm eller mindre
- 11 - 30 cm.
- 31 – 200 cm
- 201 – 500 cm
- Over 500 cm
- Ikke angitt

Hjelpelinjer

- Vannkant
- Veikant
- Fiktiv / Teigdeler
- Punktfeste

Symboler

- Bygningspunkt
- Sefrak kulturminne

se ambita.com/sefrak for fargeforklaring

Areal og koordinater

Areal: 1 346,80m² **Arealmerknad:**
Koordinatsystem: EUREF89 UTM sone 32

Ytre avgrensing

Punkt	Nord	Øst	Lengde[1]	Målemetode	Nøyaktighet	Radius	Merke nedsatt i	Hjelpelinje	Grensepunkttype
1	6 636 926,58	592 713,43	12,31m	Digitalisert på dig.bord fra strek-kart	36		Ikke spesifisert	Nei	Ukjent
2	6 636 937,80	592 708,37	29,73m	Digitalisert på dig.bord fra strek-kart	36		Ikke spesifisert	Nei	Ukjent
3	6 636 964,68	592 721,08	29,59m	Digitalisert på dig.bord fra strek-kart	36		Ikke spesifisert	Nei	Ukjent
4	6 636 957,62	592 749,82	35,89m	Digitalisert på dig.bord fra strek-kart	36		Ikke spesifisert	Nei	Ukjent
5	6 636 921,75	592 748,55	35,45m	Digitalisert på dig.bord fra strek-kart	36		Ikke spesifisert	Nei	Ukjent

([1]) Lengden fra punktet til neste punkt i rekken.

Om fullstendighet og nøyaktighet i utskriften:

Ambita tar forbehold om at informasjon som hentes fra Matrikkelen kan avvike fra de faktiske forhold, og at grensepunkter mv. kan mangle helt eller delvis eller være feil registrert i Matrikkelen. Ambitas kartutskrift viser arealet som er en geometrisk beregning basert på eiendommens grenselinjer. I de tilfeller grensene er markert som fiktive brukes i stedet oppgitt areal hvis dette finnes i Matrikkelen. Ambita er ikke ansvarlig for tap som oppstår som følge av feil i kartutskriften.

Utskriftsdato: 25.08.2026

Nesodden kommune

Adresse: Postboks 123, 1451 NESODDTANGEN

Telefon: 66 96 43 00

Vann og avløp med informasjon om vannmåler

EM §6-7 Oppdragstakerens undersøkelses- og opplysningsplikt Kilde: Nesodden kommune

Kommunenr.	3212	**Gårdsnr.**	2	**Bruksnr.**	97	**Festenr.**		**Seksjonsnr.**	
Adresse	Øvreveien 79, 1452 NESODDTANGEN								

Informasjon om vann/avløp registrert på eiendommen

Målernummer	Stand	Dato	Avlesningstype
Ingen treff på vannmålere.			

Offentlig vann	Nei
Offentlig avløp	Nei
Privat septikanlegg	Ja

FORBEHOLD VED UTLEVERING AV INFORMASJON I FORBINDELSE MED EIENDOMSFORESPØRSLER:

Det tas forbehold om riktigheten eller fullstendigheten av opplysningene i dette dokumentet. Det kan ikke rettes krav som følge av at disse opplysningene benyttes som grunnlag for beslutninger.

Områdeanalyse, utvalg for eiendom 3212-2/97, Øvreveien 79, 1452 NESODDTANGEN

Risiko

Navn	Sist oppdatert	Status
Aktsomhetsområder for snøskred	23.02.2026	Risiko

Vær oppmerksom på

Navn	Sist oppdatert	Status
Kulturminner - SEFRAK-bygninger	17.08.2026	Vær oppmerksom
Radonutsatt område	17.08.2026	Vær oppmerksom

Ikke oppdaget på eiendommen

Dette kan skyldes at det er gjort undersøkelser uten at det er funnet risiko, eller at det ikke er gjort undersøkelser.

Navn	Sist oppdatert	Status	Nærmeste kjente forekomst
Aktsomhetsområder for jord- og flomsskred	17.08.2026	Ikke funnet	0.65 km
Aktsomhetsområder for steinsprang	01.04.2025	Ikke funnet	0.16 km
Flomfaresoner	17.08.2026	Ikke funnet	0.76 km
Forurenset grunn	10.08.2026	Ikke funnet	0.32 km
Kulturminner - Lokaliteter, Enkeltminner og Sikringssoner	22.08.2026	Ikke funnet	0.46 km
Kvikkleire	17.08.2026	Ikke funnet	0.84 km
Skredfaresoner	17.08.2026	Ikke funnet	7.6 km
Stormflo	10.08.2026	Ikke funnet	0.12 km
Støysoner	17.08.2026	Ikke funnet	0.03 km

VIKTIG: Fravær av treff på et datasett betyr ikke nødvendigvis at området er fritatt for risiko, men at det ikke er gjort observasjoner av det aktuelle temaet i området, eller at området ikke er kartlagt. Treff på et datasett indikerer normalt at ytterligere undersøkelser er nødvendige.

Aktsomhetsområder for snøskred

Sist sjekket:	23.02.2026			
Aktsomhetssone for snøskred	Nei	S3	S2 uten skogeffekt	S2 med skogeffekt

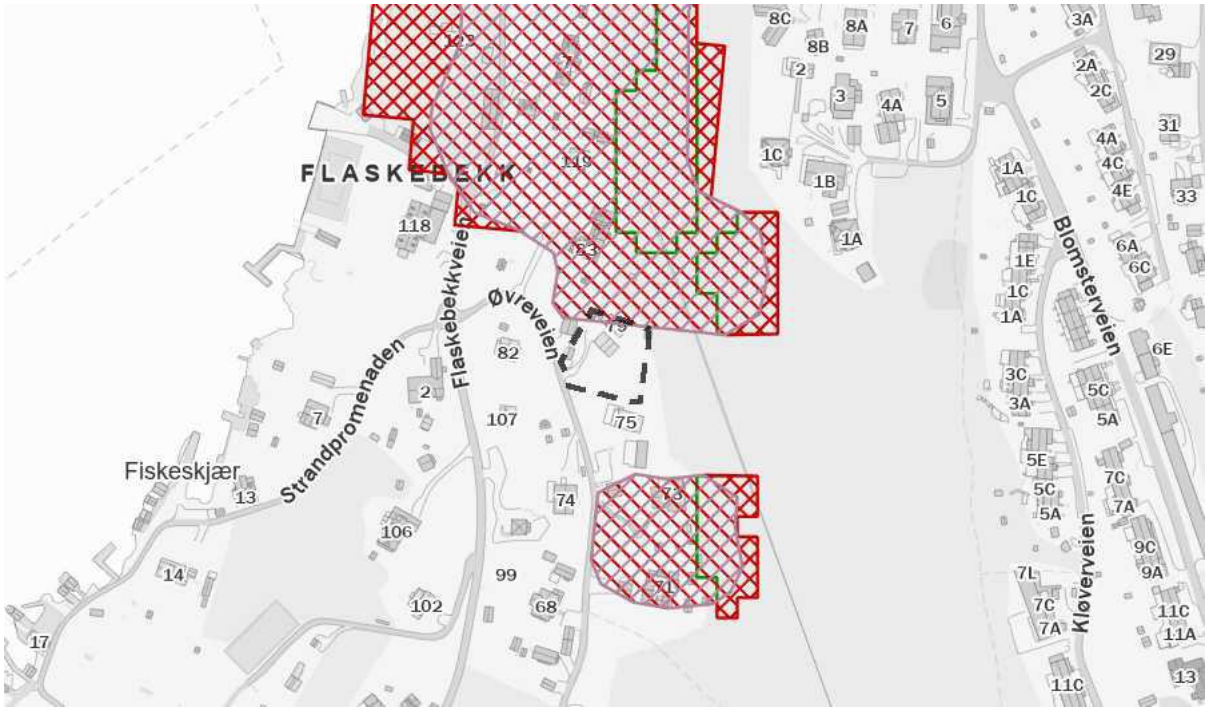

Tegnforklaring

- Aktsomhetssone sikkerhetskl. 2 (S2) med skogeffekt
- Aktsomhetssone sikkerhetskl. 2 (S2) uten skogeffekt
- Aktsomhetssone sikkerhetskl. 3 (S3)
- Skog som reduserer skredfare

Beskrivelse

Aktsomhetskart for snøskred er et GIS-generert landsdekkende datasett som gir en grov oversikt over områder som potensielt kan være snøskredutsatt. Aktsomhetskartet ble ferdigtstilt i 2023 med ny metodikk. Kartet er utviklet av Norges Geotekniske Institutt (NGI) og blir forvaltet av NVE.

Nye aktsomhetskart for snøskred 2023 finnes i tre forskjellige utgaver. Aktsomhetskart snøskred S3 til bruk i kommuneplan for å avklare sikkerhet for bygg opp til sikkerhetsklasse S3. Kartet er sammensatt av aktsomhetskart for snøskred fra 2010 og Aktsomhetskart for snøskred S2 uten skog fra 2023. Aktsomhetskart snøskred S2 uten skogeffekt til å avklare sikkerhet for bygg opp til og med sikkerhetsklasse S2 uten å måtte båndlegge skog. Aktsomhetskart snøskred S2 med skogeffekt til å avklare sikkerhet for bygg opp til sikkerhetsklasse S2, dersom skogen sin sikringseffekt er sikret.

For å bruke Aktsomhetskart snøskred S2 med skogeffekt, må hogsten i aktuelle skogområder reguleres for å sikre at sikringseffekten av skogen ikke forsvinner ved hogst. Enkelte skred kan gå lenger enn aktsomhetskartene, derfor er det viktig å også bruke informasjon om tidligere skredhendelser i arealplanlegging. Aktsomhetskartene tar ikke inn effekten av skredvind som kan føre til store skader i enkelte skredløp.

Kilde: Norges Geotekniske Institutt (NGI) og Norges vassdrags- og energidirektorat (NVE)

Kulturminner - SEFRAK-bygninger

Sist sjekket:	17.08.2026	
Ruiner eller fjernede objekter	Nei	Ja
Meldepliktige bygg	Nei	Ja
Andre SEFRAK-bygg	Nei	Ja

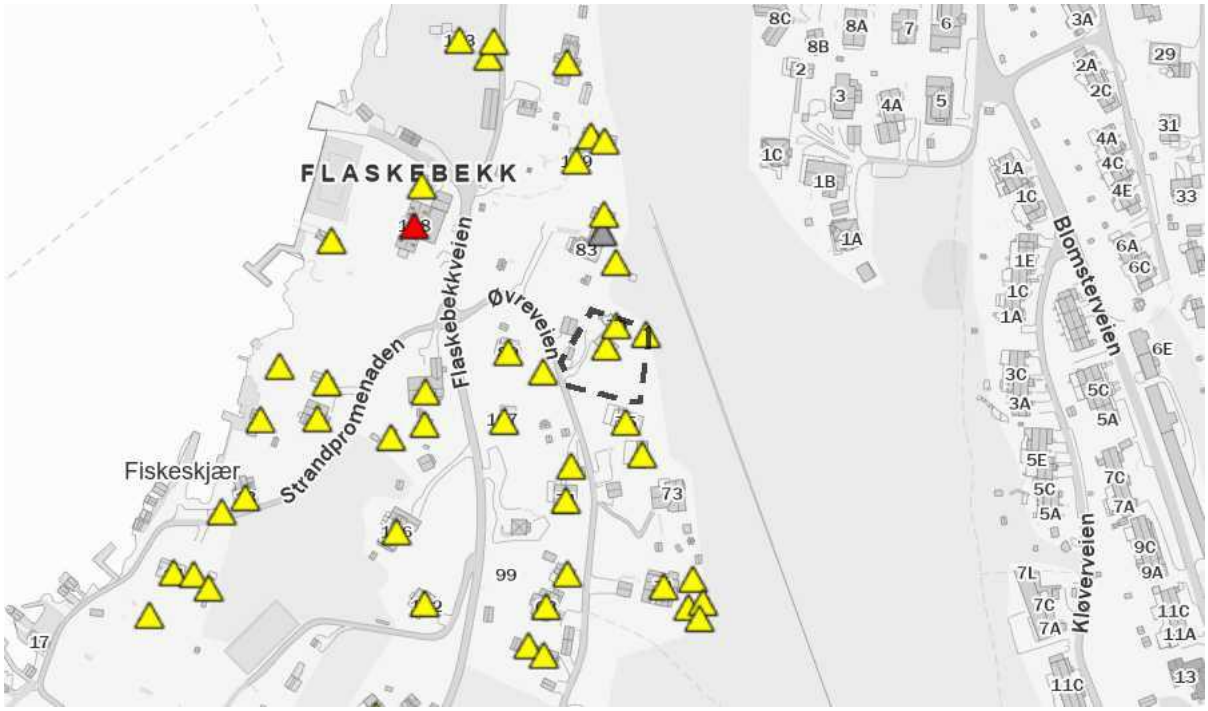

Tegnforklaring

Ruin eller fjernet objekt | Annet SEFRAK-bygg | Meldepliktig bygg

Beskrivelse

SEFRAK er et landsdekkende register over eldre bygninger og andre kulturminner i Norge. Navnet er en forkortelse for SEkretariatet For Registrering Av faste Kulturminner, som var navnet på den institusjonen som påbegynte arbeidet med registeret. I dag ligger ansvaret for registering og vedlikehold av data hos Riksantikvaren. Alle bygninger fra før år 1900 ble registrert, foruten ruiner og en del andre kulturminner. I Finnmark ble grensa for innføring i registeret satt til året 1945. Det at et hus er registrert i SEFRAK gir det ikke automatisk vernestatus, og legger heller ikke spesifikke restriksjoner på hva som kan gjøres med det. SEFRAK-registeret sier ikke noe om objektenes verneverdi.

Datasettet blir ikke oppdaterte og er ikke kvalitetssikret.

Kilde: Riksantikvaren

Radonutsatt område

Sist sjekket:	17.08.2026			
Aktsomhetsgrad for radon på eiendommen	Usikker aktsomhet	Middels til lav aktsomhet	Høy aktsomhet	Særlig høy aktsomhet

Tegnforklaring

- Usikker aktsomhet
- Middels til lav aktsomhet
- Høy aktsomhet
- Særlig høy aktsomhet

Beskrivelse

Datasettet viser hvilke områder i Norge som trolig er mer radonutsatt enn andre. Datasettet er basert på geologi og inneluftsmålinger av radon. Inneluftsmålinger er fra Direktoratet for strålevern og atomsikkerhet (DSA) sin nasjonale database, og geologi er fra Norges geologiske undersøkelse (NGU) sine berggrunns- og løsmassedatabaser. Berggrunnsdata er av målestokk 1:250.000 og løsmassedata er av varierende målestokk, fra 1:50.000 til 1:1000.000 Inneluftsmålinger er brukt til å identifisere områder med forhøyd aktsomhet for radon. De er også brukt til å kjennetegne geologi i forhold til aktsomhet for radon, og denne kunnskapen er overført til områder hvor det finnes ingen eller få inneluftsmålinger. Der hvor et område er klassifisert som «høy aktsomhet» er det beregnet at minst 20% av boligene har radonkonsentrasjoner over 200 Bq/m3, med 70% statistisk sikkerhet. Der hvor et område er klassifisert som «middels til lav aktsomhet» er det beregnet at opp til 20% av boligene har radonkonsentrasjoner over 200 Bq/m3, med 70% statistisk sikkerhet. Der hvor det ikke er nok data, eller hvor det ikke er nok statistisk sikkerhet for å beregne aktsomhet for radon, er områder klassifisert som «usikker aktsomhet». Alunskifer er tilknyttet forhøyde radonkonsentrasjoner. Områder hvor det finnes alunskifer er klassifisert som «særlig høy aktsomhet». Med å overføre kunnskap fra områder med inneluftsmålinger til områder uten inneluftsmålinger, er det antatt at radonegenskaper av en geologitype er det samme i hele landet. I praksis kan det forventes noe variasjon i radonegenskaper i polygoner av den samme geologitypen. I tillegg kan det forventes variasjon i radonegenskaper innenfor et polygon.

Kilde: Norges geologiske undersøkelse (NGU)

Utskriftsdato: 25.08.2026

Nesodden kommune

Adresse: Postboks 123, 1451 NESODDTANGEN

Telefon: 66 96 43 00

Planopplysninger

EM §6-7	Oppdragstakerens undersøkelses- og opplysningsplikt	Kilde: Nesodden kommune

Kommunenr.	3212	**Gårdsnr.**	2	**Bruksnr.**	97	**Festenr.**		**Seksjonsnr.**	
Adresse	Øvreveien 79, 1452 NESODDTANGEN								

Opplysningene omfatter gjeldende planer og pågående planarbeid for eiendommen. Nærmere opplysninger om den enkelte plan med dokumenter, mindre endringer, etc finnes på internett, se lenker under. Oppgitte delarealer viser planinformasjon på eiendommen.

Det tas forbehold om riktigheten eller fullstendigheten av opplysningene i dette dokumentet. Det kan ikke rettes krav som følge av at disse opplysningene benyttes som grunnlag for beslutninger.

Plantyper med treff

- Kommuneplaner
- Reguleringsplaner under arbeid i nærheten
- Reguleringsplaner

Plantyper uten treff

- Kommuneplaner under arbeid
- Kommunedelplaner under arbeid
- Reguleringsplaner over bakken
- Reguleringsplaner bunn
- Bebyggelsesplaner over bakken
- Midlertidige forbud
- Kommunedelplaner
- Reguleringsplaner under bakken
- Reguleringsplaner under arbeid
- Bebyggelsesplaner
- Bebyggelsesplaner under bakken

Kommuneplaner

Besøk kommunens hjemmeside for mer informasjon.

Id	KP2021
Navn	Kommuneplan 2022–2046
Plantype	Kommuneplanens arealdel
Status	Endelig vedtatt arealplan
Ikrafttredelse	21.12.2022
Bestemmelser	- https://www.arealplaner.no/3212/dokumenter/11057/Bestemmelser%20og%20retningslinjer%20%e2%80%93%20kommuneplanens%20arealdel%202022%e2%80%932046.pdf
Delarealer	**Delareal** 1 347 m^2 **Arealbruk** Bebyggelse og anlegg kombinert i samsvar med angitte bestemmelser,Nåværende **Områdenavn** KBA
	Delareal 1 347 m^2 **KPAngittHensyn** Bevaring kulturmiljø **KPHensynsonenavn** H570

Reguleringsplaner

Besøk kommunens hjemmeside for mer informasjon.

Id	20160206
Navn	Flaskebekk og Sjøstrand
Plantype	Områderegulering
Status	Endelig vedtatt arealplan
Ikrafttredelse	15.12.2021
Bestemmelser	- https://www.arealplaner.no/3212/dokumenter/12291/2.%20Bestemmelser%2020160206%2C%20dat.%2015.12.21%20rev.%2010.04.23%20og%2028.01.25.pdf
Delarealer	**Delareal** 139 m^2 **RPHensynsonenavn** H410_5 **RPInfrastruktur** Krav vedrørende infrastruktur
	Delareal 11 m^2 **Bestemmelsesområde** Midlertidig bygge- og anleggsområde
	Delareal 1 347 m^2 **Formål** Angitt bebyggelse og anleggsformål kombinert med andre angitte hovedformål **Feltnavn** BAA
	Delareal 1 342 m^2 **RPHensynsonenavn** H570_02 **Sone med angitte særlige hensyn** Bevaring kulturmiljø
	Delareal 5 m^2 **RPHensynsonenavn** H570_01 **Sone med angitte særlige hensyn** Bevaring kulturmiljø

Reguleringsplaner under arbeid i nærheten (500 meter)

Besøk kommunens hjemmeside for mer informasjon

Id	20240237
Navn	Detaljregulering for utvidelse av Tangen senter
Status	Planlegging igangsatt
Plantype	Detaljregulering

Id	20260239
Navn	Detaljregulering for Øvreveien 27
Status	Planlegging igangsatt
Plantype	Detaljregulering

Id	20240234
Navn	Detaljregulering for Granholt
Status	Planlegging igangsatt
Plantype	Detaljregulering

Utskriftsdato: 25.08.2026

Nesodden kommune

Adresse: Postboks 123, 1451 NESODDTANGEN

Telefon: 66 96 43 00

Kommunale gebyrer 2026

EM §6-7 Oppdragstakerens undersøkelses- og opplysningsplikt Kilde: Nesodden kommune

Kommunenr.	3212	**Gårdsnr.**	2	**Bruksnr.**	97	**Festenr.**		**Seksjonsnr.**	
Adresse	Øvreveien 79, 1452 NESODDTANGEN								

Kommunale gebyrer fakturert på eiendommen i 2025

Kommunale gebyrer er en kombinasjon av forskudd, abonnement og enkeltgebyrer fakturert etter levert tjeneste. Vi kjenner ikke samlet gebyr for en eiendom for et år før året er omme. Denne rapporten sammenstiller dette for fjoråret, med summer fordelt per fagområde. Tjenestene vil normalt ha en prisøkning hvert år, samt at forbruk på ulike tjenester kan variere fra år til år.

Gebyr	**Fakturert beløp i 2025**
Helårsrenovasjon NK	3 820,00 kr
Tilsyn Avløpsanlegg	1 964,00 kr
Grunnpris tømming	3 354,32 kr
Tømming tett tank	2 778,00 kr
Grunnpris tømming	4 994,00 kr
Tømming tett tank	1 865,76 kr
Sum	**18 776,08 kr**

Prognose kommunale gebyrer på eiendommen inneværende år

Vare	**Mva**	**Grunnlag**	**Enhetspris**	**Andel**	**Korreksjon**	**Årsprognose**	**Fakt. hittil i år**
Tilsyn Avløpsanlegg	0%	1	1964.00	1/1	0 %	1 964,00 kr	1 473,00 kr
Helårsrenovasjon NK	25%	1	4054.00	1/1	0 %	1 013,50 kr	3 040,50 kr
					Sum	**2 977,50 kr**	**4 513,50 kr**

Løpende gebyr brukes for å fordele en årlig kostnad på flere innbetalinger.

Mva-feltet gir informasjon om varens merverdiavgiftsats, og beløp er inkludert merverdiavgift. De som har 0% er unntatt merverdiavgift.

Prognosene for inneværende år kan avvike, spesielt ved årsskifte. Dette kan skyldes at enhetspriser ikke er oppdatert for nytt år eller at noen gebyr foreløpig ikke er opprettet for nytt år.

FORBEHOLD VED UTLEVERING AV INFORMASJON I FORBINDELSE MED EIENDOMSFORESPØRSLER:

Det tas forbehold om riktigheten eller fullstendigheten av opplysningene i dette dokumentet. Det kan ikke rettes krav som følge av at disse opplysningene benyttes som grunnlag for beslutninger.

ERKLÆRING OM RETTIGHET I FAST EIENDOM

Rett til å ha bygning stående over eiendomsgrense

Hjemmelshaver (avgiver)

Navn:Finn-Espen Arnesen

Fødselsnr.:

Eiendom som rettigheten hefter på (tjenende eiendom)

Kommunenr.: 3212 – Kommune: Nesodden – Gnr.: 2 – Bnr.: 85

Rettighetshaver

Kommunenr.: 3212– Kommune: Nesodden – Gnr.:2 – Bnr.: 97

Rettigheten tilligger til enhver tid eier av denne eiendommen.

4. Beskrivelse av rettigheten

1. Eier av Gnr.:2 – Bnr.: 97 (rettighetshaver) har rett til å ha stående og beholde den delen av eksisterende anneks som står inn på Gnr.: 2 – Bnr.: 85 (tjenende eiendom). Vedlagte kart viser Gnr.: 2 – Bnr.: 97 i rødt og annekset krysser over på Gnr.: 2 – Bnr.: 85 mot nord. Kartet er en del av erklæringen.
2. Rettigheten omfatter grunnen under bygningsdelen, takutstikk, takrenner og fundament innenfor området hvor annekset er avmerket i kartet.
3. Rettighetshaver har rett til nødvendig ferdsel over tjenende eiendom for vedlikehold og reparasjon av bygningen. Arbeidet skal varsles i rimelig tid og utføres skjånsomt. Skade på tjenende eiendom utbedres for rettighetshavers regning.
4. Rettighetshaver kan ikke utvide, påbygge eller endre bygningens fotavtrykk eller høyde innenfor tjenende eiendom uten skriftlig samtykke fra eier av tjenende eiendom.
5. Ved brann eller annen skade kan bygningen gjenoppføres innenfor samme fotavtrykk og samme høyde som i dag, innen 3 år etter skaden. Offentligrettslige krav gjelder.
6. Rettigheten faller bort dersom bygningen rives, eller ikke gjenoppføres innen fristen i punkt 5. Eier av tjenende eiendom kan da kreve rettigheten slettet.

Underskrifter:

Finn-Espen Arnesen

Hjemmelshaver: Kommunenr.: 3212 – Kommune: Nesodden – Gnr.: 2 – Bnr.: 85

Christer Kollsund Arnesen

Hjemmelshaver: Kommunenr.: 3212– Kommune: Nesodden – Gnr.:2 – Bnr.: 97

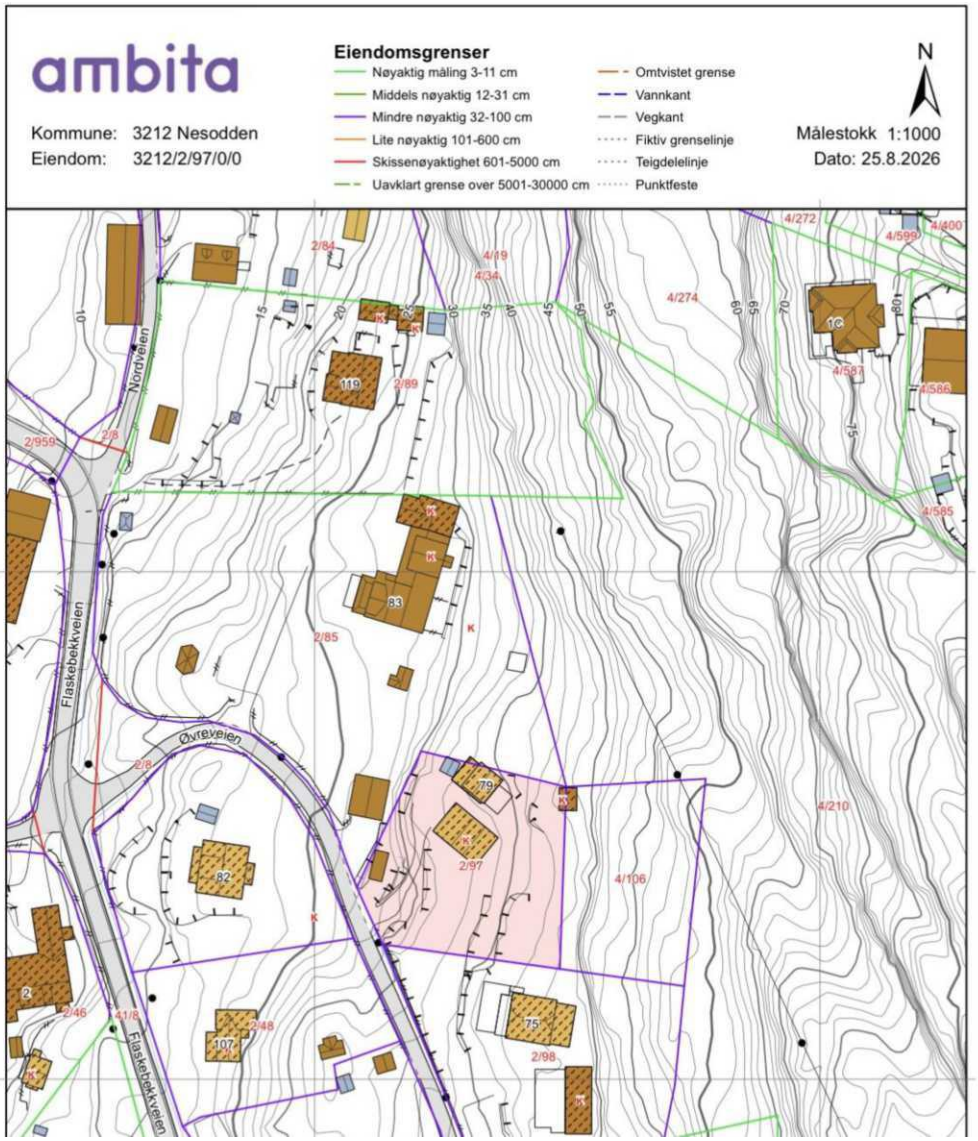

Nesodden

Kartutsnitt

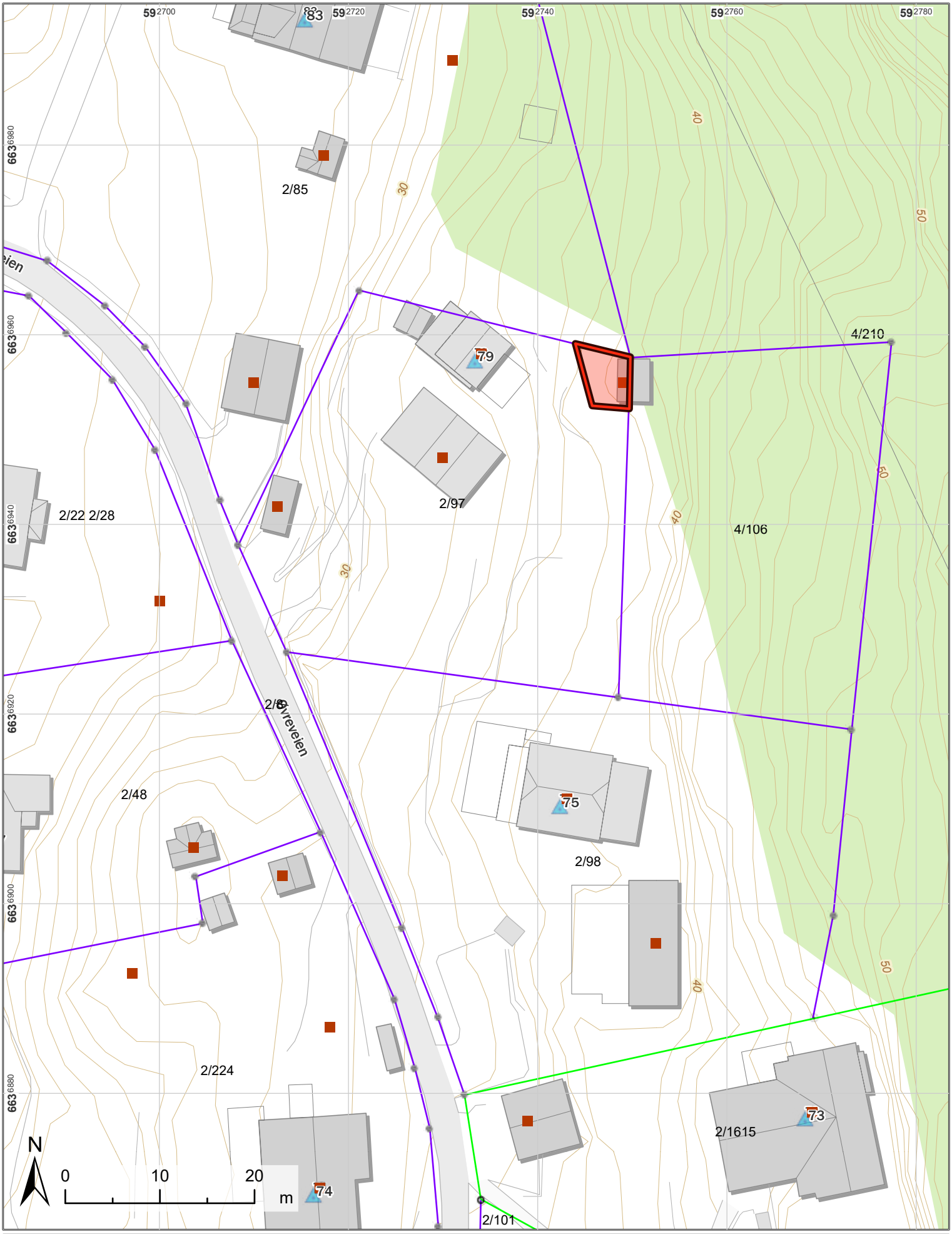

Målestokk 1 : 500

05.10.2026

Det tas forbehold om feil i kartgrunnlaget.

Nesodden Tegnforklaring

Byggpunkt

Bygningstatus

- FA - Ferdigattest | MB - Midlertidig brukstillatelse | MF - Meldingssak tiltak fullført | TB - Tatt i bruk
- FS - Fritatt for søknadsplikt | IG - Igangsettingstillatelse | IP - Tiltak unntatt fra byggesaksbehandling | MT - Meldingssak registrer tiltak
- RA - Rammetillatelse
- GR - Bygning godkjent for riving/brenning
- Bygning flyttet, revet, brent. Bygging avlyst. Bygningsnr utgått.

Adressepunkt Matrikkel

Teiggrensepunkt

grensepunkttype

- 50 - Riksgrensemerke
- 51 - Offentlig godkjent grensemerke
- 52 - Bolt
- 53 - Kors
- 54 - Rør
- 55 - Stein eller røys
- 56 - Umerket
- 58 - Riksgrenserøys
- 59 - Riksgrensemerke annet
- 60 - Steingjerde
- 63 - Stein med kors og vitner
- 64 - Grensepåle
- 65 - Grensetre
- 66 - Annet grensemerke
- 67 - Kamjern
- 69 - Borehull
- 82 - Gjerdestolpe
- 83 - Annen detalj
- 84 - Veg midt
- 85 - Vegkant
- 86 - Midt bekk/elv
- 87 - Djupålen bekk/elv
- 89 - Murhjørne
- 90 - Hushjørne
- 94 - Asfaltspiker
- 97 - Ukjent
- 98 - Retningspunkt
- 99 - Geometrisk hjelpepunkt
- <all other values>

Teiggrense

noyaktighet

- Nøyaktig - <= 10 cm
- Middels nøyaktig - 11 - 30 cm
- Mindre nøyaktig - 31 - 199 cm
- Mindre - lite nøyaktig - 200 - 499 cm
- Unøyaktig - >= 500 cm

Meglerkart - Ledningskart

Gbnr 4/180

Målestokk: 1:1000 · Dato: 02.11.2016

N

Tegnforklaring:

Ledningsnett:

- Vannledning
- Overvannsledning
- Spillvann - Pumpeledning
- Spillvannsledning
- Avløp felles
- Fjernvarme
- Fiberledning

Dersom ledningene er overkrysset, er de satt ut av drift.

Vann - avløp spredt bebyggelse:

- Slamavskiller m/Wc
- Slamavskiller u/Wc
- Tett tank
- Ikke renovasjon
- Borebrønn
- Vanlig brønn
- Minirenseanlegg
- Gråvann /Annet renseanlegg

Kommunen tar forbehold om beliggenheten på ledningene. Kartet kan ikke benyttes ved prosjektering.

ambita

Kommune: 3212 Nesodden
Eiendom: 3212/2/97/0/0

Eiendomsgrenser

- Nøyaktig måling 3-11 cm
- Middels nøyaktig 12-31 cm
- Mindre nøyaktig 32-100 cm
- Lite nøyaktig 101-600 cm
- Skissenøyaktighet 601-5000 cm
- Uavklart grense over 5001-30000 cm
- Omtvistet grense
- Vannkant
- Vegkant
- Fiktiv grenselinje
- Teigdelelinje
- Punktfeste

N

Målestokk 1:1000
Dato: 25.8.2026

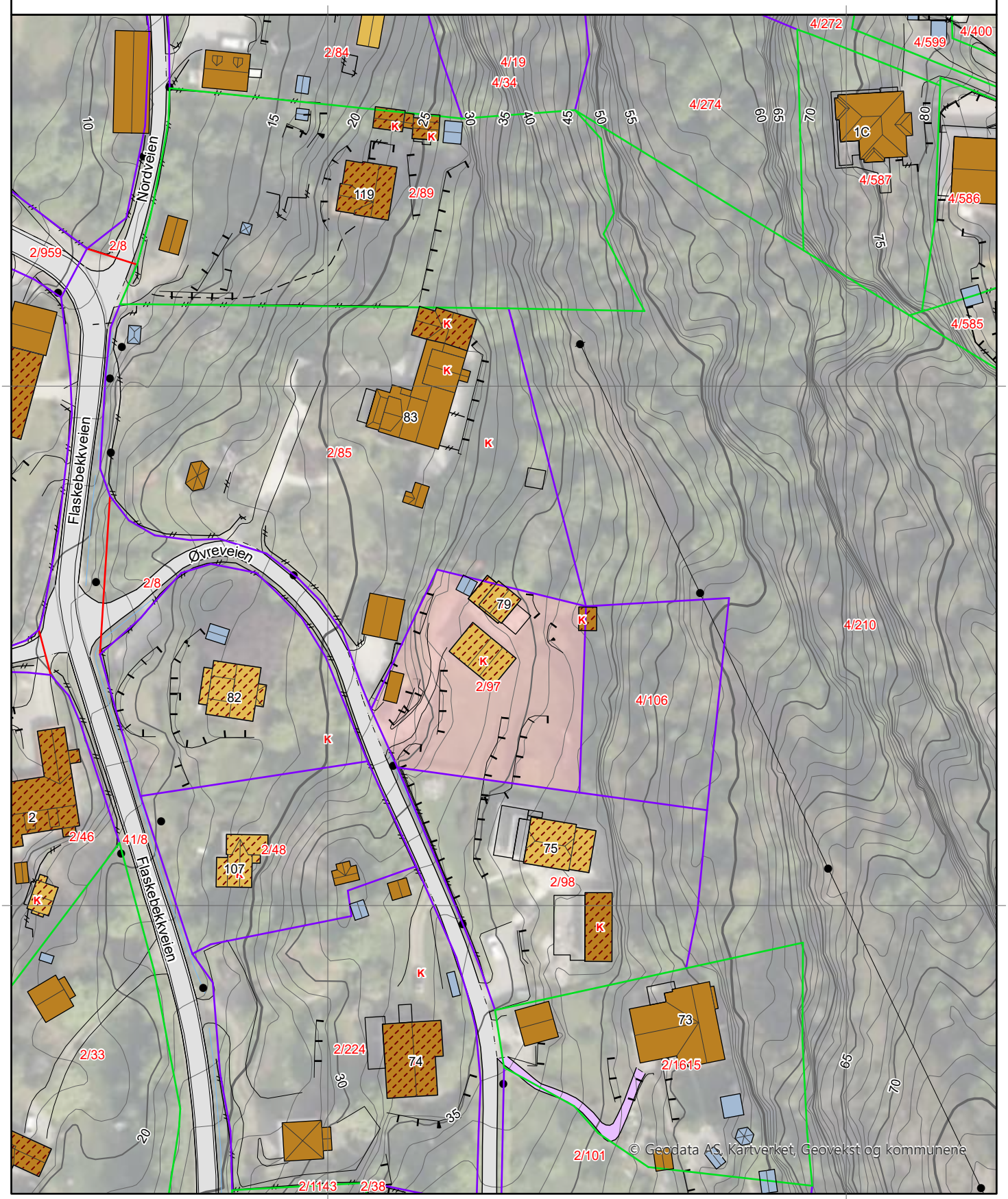

0 25 50 m

Kartgrunnlag: Geovekst, Norge i Bilder - 8193
Det tas forbehold om feil og mangler i kartet.
Kartet kan ikke benyttes i byggesaksbehandling.

ambita

Kommune: 3212 Nesodden
Eiendom: 3212/2/97/0/0

Eiendomsgrenser

- Nøyaktig måling 3-11 cm
- Middels nøyaktig 12-31 cm
- Mindre nøyaktig 32-100 cm
- Lite nøyaktig 101-600 cm
- Skissenøyaktighet 601-5000 cm
- Uavklart grense over 5001-30000 cm
- Omtvistet grense
- Vannkant
- Vegkant
- Fiktiv grenselinje
- Teigdelelinje
- Punktfeste

N

Målestokk 1:1000
Dato: 25.8.2026

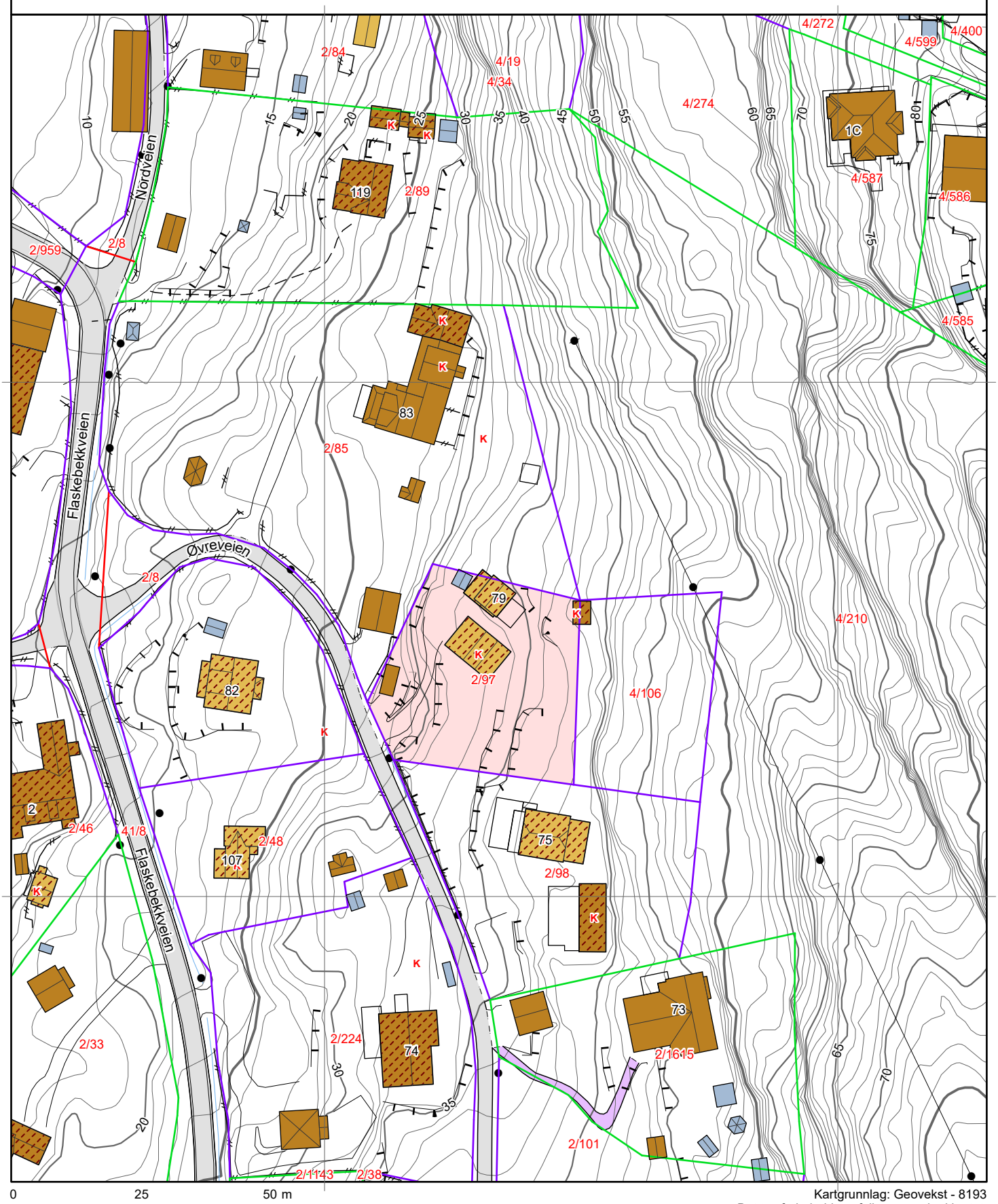

0 25 50 m

Kartgrunnlag: Geovekst - 8193
Det tas forbehold om feil og mangler i kartet.
Kartet kan ikke benyttes i byggesaksbehandling.

Tegnforklaring

- Adressepunkt
- Kulturminne - punkt
- Naturvernområde - punkt
- Kulturminne - flate
- Naturvernområde - flate
- Bygningslinjer
- Tiltaklinje

Eiendomsgrenser

- Middels - høy nøyaktighet, 3-30 cm
- Mindre nøyaktig, 31-199 cm
- Lite nøyaktig, 200-499 cm
- Skissenøyaktighet eller uviss, 500-9999 cm

- Stolpe
- Anlegg
- Veglinje
- Sti
- Traktorveg
- Bekk/kanal/grøft

Høydekurver

- Metersnivå
- 5-metersnivå
- 25-metersnivå
- Forsenkning terreng
- Hjelpekurve
- Dybdekurve

- Valgt eiendom
- Bolig, uthus, landbruk
- Fritids-/sesongbosted
- Bygning, annen kjent type
- Bygning uten matrikkelinformasjon
- Parkeringsområde
- VegGåendeOgSyklende
- Trafikkøy
- VegKjørende

- Vassflater
- Bre
- AndreTiltak
- BygningTiltak, endring
- BygningTiltak, nybygg
- BygningTiltak, riving
- SamferdselTiltak
- Andre tiltakstyper/ spesifiseringer

Nesodden kommune

Reguleringsplankart

Eiendom: 2/97
Adresse: Øvreveien 79
Dato: 25.08.2026
Målestokk: 1:1000

N

UTM-32

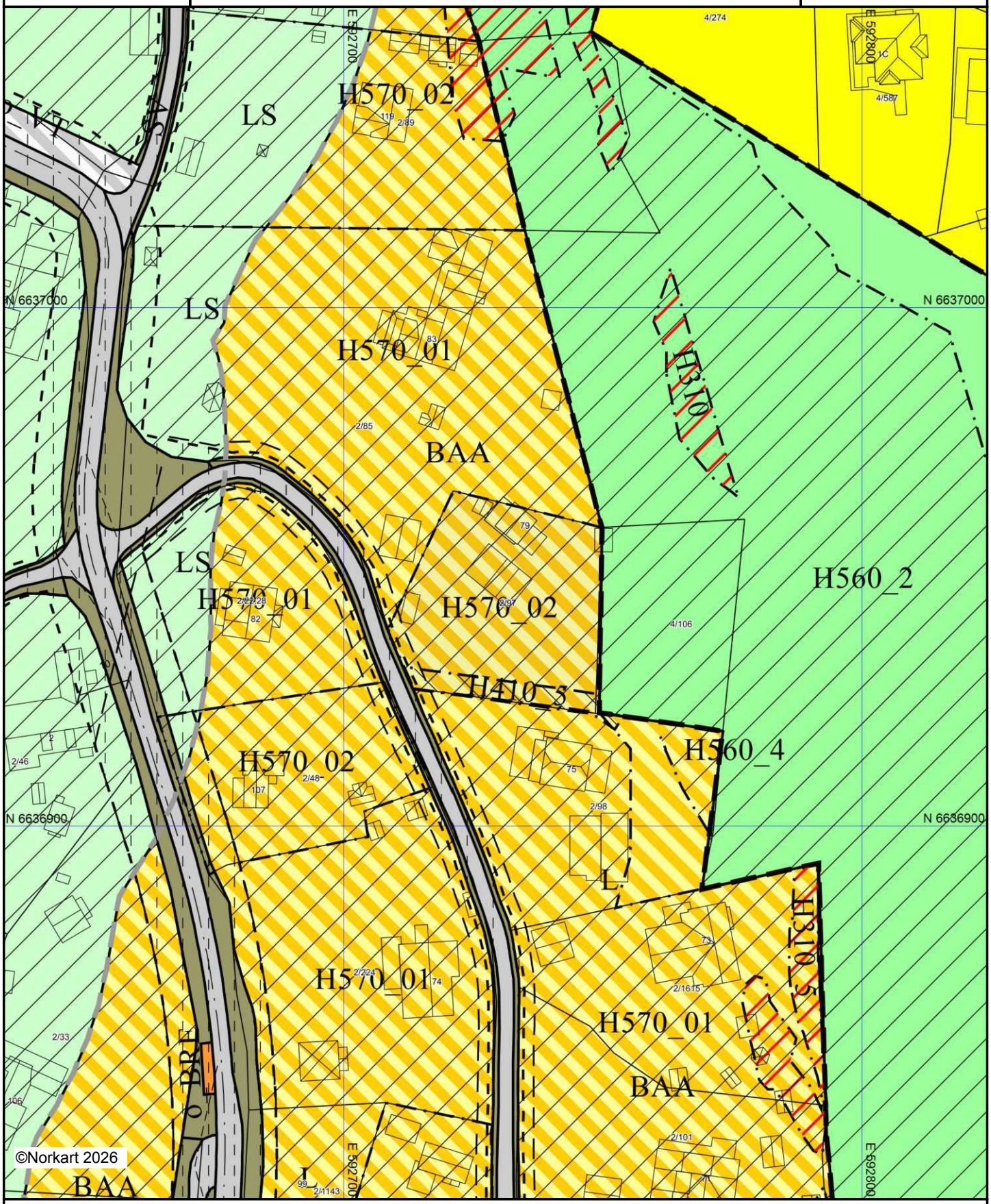

Kartet er produsert fra kommunens beste digitale kartbaser for området og inneholder viktige opplysninger om eiendommen og området omkring. Presentasjonen av informasjon er i samsvar med nasjonal standard. Kartet kan inneholde feil, mangler eller avvik i forhold til kravene i oppgitt standard.
Kartet kan ikke benyttes til andre formål enn det formålet det er utlevert til uten samtykke fra kommunen jf. lov om åndsverk.

Tegnforklaring

Reguleringsplan/Bebyggelsesplan PBL 1985

- Område for boliger med tilhørende anlegg
- Kjøreveg
- Friområder
- Felles avkjørsel
- Felles parkeringsplass

Reguleringsplan PBL 2008

- Infrastrukturgrense
- Angitthensyngrense
- Bestemmelsegrense for midlertidig bygg- og anleggområ
- Renovasjonsanlegg
- Bebyggelse og anlegg kombinert med andre angitte hove
- Veg
- Annen veggrunn, grøntarea
- Samferdselsanlegg og teknisk infrastruktur kombinert i
- Friområde
- LNFR-areal for spredt bolig-, fritids- eller næringsbebygg
- Friluftsområde i sjø og vassdrag med tilhørende strandso
- Faresone - Ras- og skredfare
- Infrastruktursone - Krav vedrørende infrastruktur
- Angitthensynsone - Bevaring naturmiljø
- Angitthensynsone - Bevaring kulturmiljø
- Bestemmelseområde-Midlertidig bygg- og anleggområde

Felles for reguleringsplan PBL 1985 og 2008

- Regulerings- og bebyggelsesplanområde
- Planens begrensning
- Formålsgrense
- Faresonegrense
- Byggegrense
- Regulert senterlinje
- Frisiktslinje
- Målelinje/Avstandslinje
- Strandlinje sjø
- Abc Påskrift feltnavn
- Abc Påskrift bredde

Nesodden kommune

Reguleringsplanforslag

Eiendom: 2/97
Adresse: Øvreveien 79
Utskriftsdato: 25.08.2026
Målestokk: 1:2000

N

UTM-32

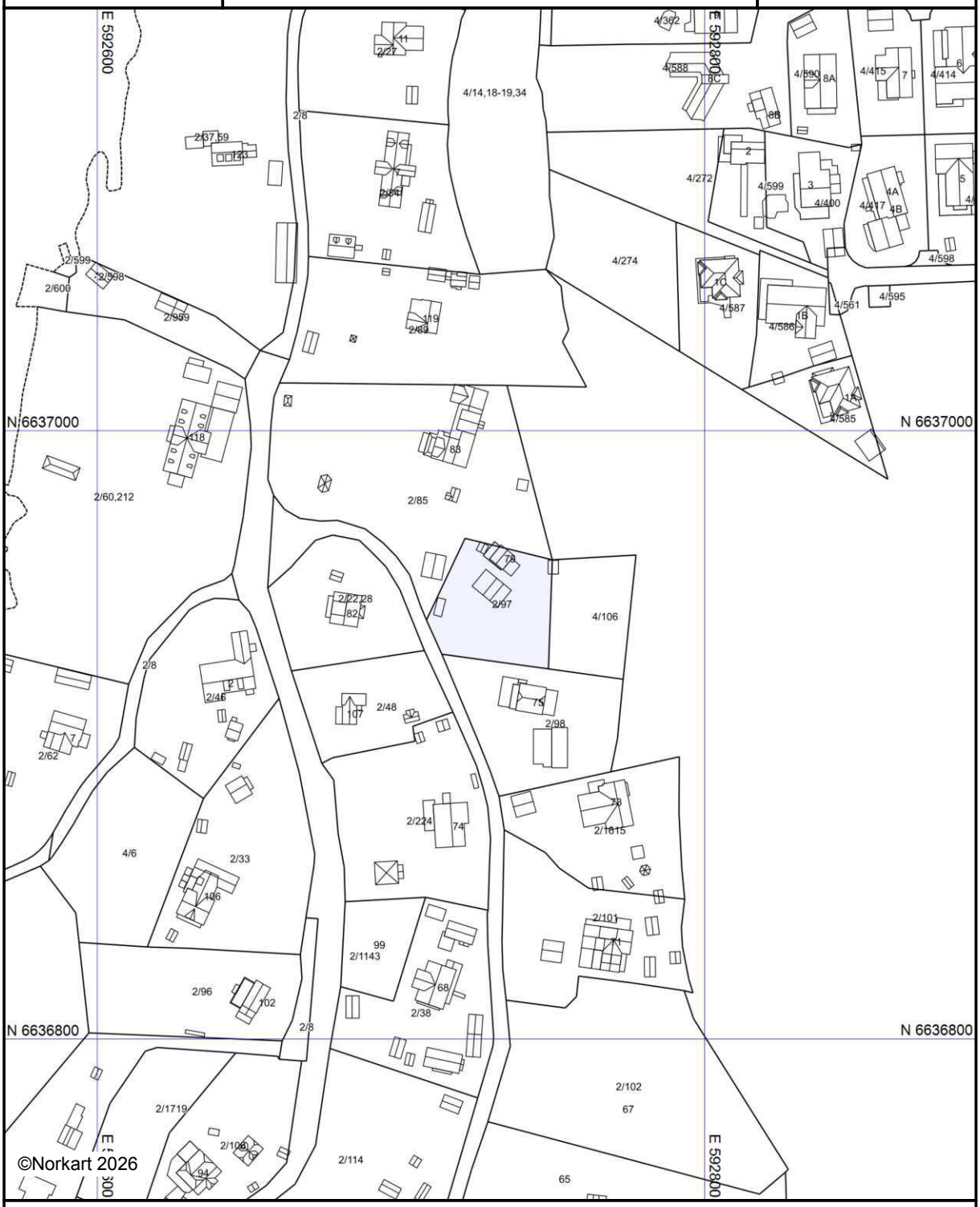

Kartet er produsert fra kommunens beste digitale kartbaser for området og inneholder viktige opplysninger om eiendommen og området omkring.
Presentasjonen av informasjon er i samsvar med nasjonal standard.
Kartet kan inneholde feil, mangler eller avvik i forhold til kravene i oppgitt standard.
Kartet kan ikke benyttes til andre formål enn det formålet det er utlevert til uten samtykke fra kommunen jf. lov om åndsverk.

Tegnforklaring

Nesodden kommune

Kommuneplankart

Eiendom: 2/97
Adresse: Øvreveien 79
Dato: 25.08.2026
Målestokk: 1:2000

N

UTM-32

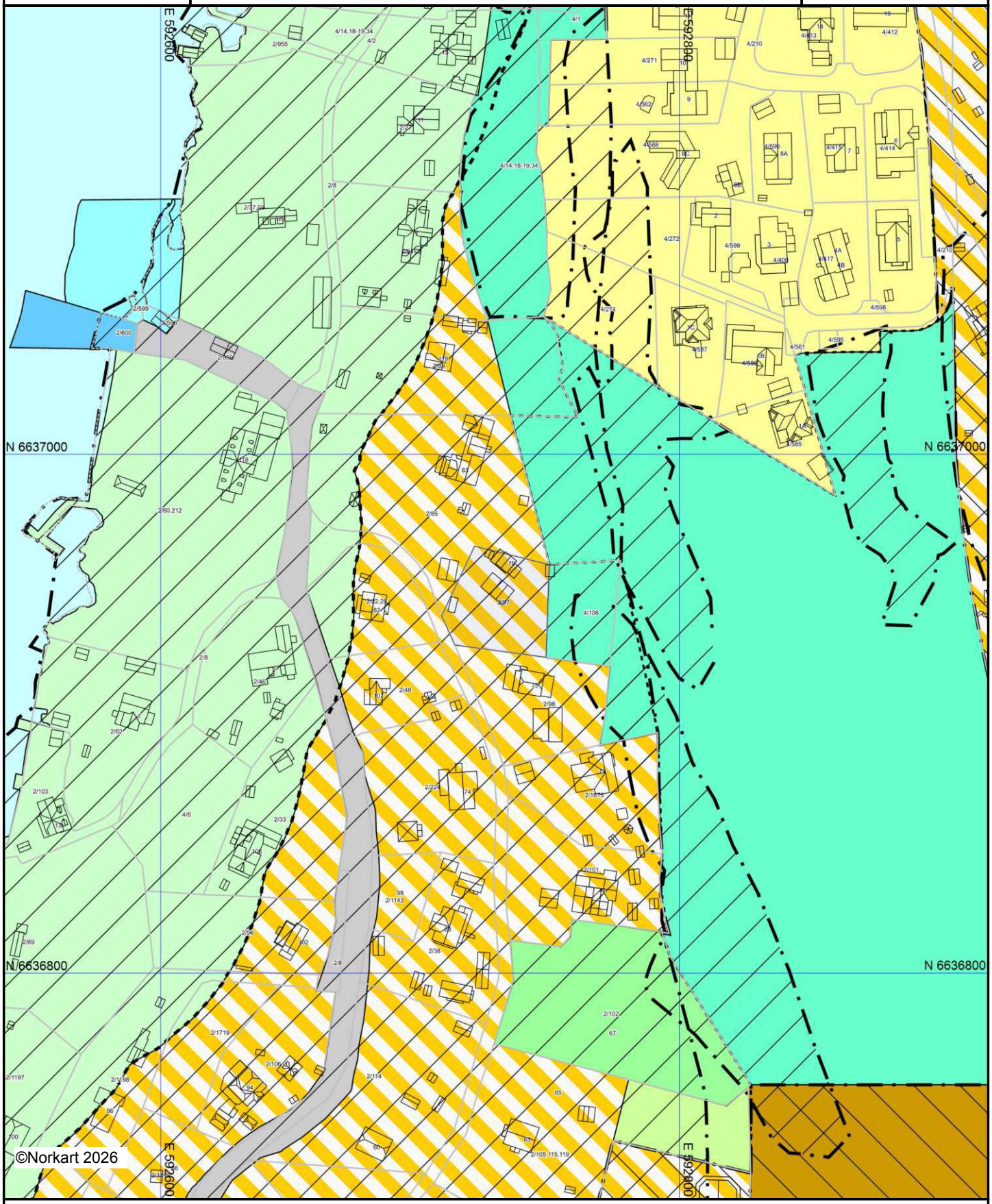

Kartet er produsert fra kommunens beste digitale kartbaser for området og inneholder viktige opplysninger om eiendommen og området omkring. Presentasjonen av informasjon er i samsvar med nasjonal standard. Kartet kan inneholde feil, mangler eller avvik i forhold til kravene i oppgitt standard.
Kartet kan ikke benyttes til andre formål enn det formålet det er utlevert til uten samtykke fra kommunen jf. lov om åndsverk.

Tegnforklaring

Kommuneplan/Kommunedelplan PBL 2008

- Angitthensyngrense
- Angitthensynsone - Bevaring naturmiljø
- Angitthensynsone - Bevaring kulturmiljø
- Gjennomføringgrense
- Gjennomføringsone - Krav om felles planelegging
- Boligbebyggelse - eksisterende
- Sentrumsformål - eksisterende
- Andre typer anlegg - eksisterende
- Bebyggelse og anlegg kombinert i samsvar med angitt
- Veg - eksisterende
- Blågrønnstruktur - eksisterende
- Turdrag - eksisterende
- Friområde - eksisterende
- LNFR-areal - eksisterende
- LNFR-areal ,Spredt bolig-,fritids-og næringsbebyggelse
- Bruk og vern av sjø og vassdrag med tilhørende strandsc
- Ferdsel - eksisterende
- Farleder - eksisterende
- Friluftsområde - eksisterende
- Byggegrense
- Forbudsgrense sjø

Felles for kommuneplan PBL 1985 og 2008

- Planområde
- Planens begrensning
- Grense for arealformål

REGULERINGSBESTEMMELSER

23.08.2019, revidert 15.12.2021, revidert etter klagebehandling 10.04.23 og 28.01.2025

20160206 **Områdeplan for Flaskebekk og Sjøstrand**

Plantype:	Områderegulering				
Vedtatt:	**15.12.2021**	*Datert:*	16.12.2021	*Arkivsak:*	16/2930

1 Planens hensikt

Hensikten med planen er å tilrettelegge for en felles løsning for vann og avløp i planområdet. Planen har også til hensikt å sikre bevaring og bruk av kultur- og kulturmiljø av nasjonal verdi, naturverdier og friluftsliv på Flaskebekk og Sjøstrand. I tillegg reguleres mulighet for utbedring av Flaskebekkveien.

2 Plankart

Reguleringsplanen omfatter følgende plankart:
20160206 - 07.12.2020

3 Fellesbestemmelser

3.1 Hensynet til områdets kulturminneverdi

Alle deler av kulturmiljøet skal vurderes for lokal, regional og nasjonal verdi ved tiltak og utskiftninger. I vurderingene skal følgende vektlegges:

- betydning for områdets og/ eller nabolagets kulturminneverdi (kulturhistorisk verdi)
- betydning for Flaskebekk og Sjøstrands visuelle inntrykk, identitet og fjernvirkning fra sjøsiden (opplevelsesverdi)

Tilgjengelig kunnskap, registreringer og verdivurderinger om kulturminner, kulturmiljø, grønnstruktur og vegetasjon skal legges til grunn. Der kunnskapsgrunnlaget ikke er tilstrekkelig skal det innhentes ny, relevant kunnskap. Vurdering av kulturmiljøet og konsekvensene av omsøkt endring skal gjøres av sakkyndig med dokumentert kulturminnefaglig kunnskap.

Tiltak og utskiftninger som forringer kulturminner og/eller kulturmiljø tillates ikke.

Ved tiltak som berører kulturminneverdier både direkte og indirekte skal det innhentes uttalelse fra regional kulturminneforvaltning i fylkeskommunen.

3.2 Deling av eiendom og antall boliger

Det er ikke tillatt å dele eiendom innenfor planområdet, unntatt der bestemmelsene for BFS gir mulighet for det. Det tillates maks en (1) boenhet eller fritidsbolig per eiendom.

3.3 Bruksendring av fritidsbebyggelse

Bruksendring av fritidsbebyggelse til boligformål utløser krav om detaljregulering innenfor hele felt BAA og eiendommer innenfor BFS01 som omfattes av hensynssone H570. Bruksendring tillates ikke i strandsonen eller i området med formål landbruk, natur og friluftsliv (LNF) og LNF spredt.

3.4 Terrengendringer

Fjerning av fjell i dagen og alle endringer av terreng som innebærer heving eller senkning av terreng med mer enn 0,5 meter, regnes som vesentlig terrenginngrep og er søknadspliktig.

3.5 Adkomst og parkering

Boligbebyggelse skal ha kjørbar adkomst, parkering og snuareal på egen eiendom som skal være i samsvar med byggteknisk forskrift og kommunens retningslinjer. Kommunens parkeringsnorm skal legges til grunn.

Det skal dokumenteres at nye avkjørsler har tilstrekkelig sikt og ha et jevnt fall vekk fra veien på maksimalt 1:40 (2,5 % stigning/fall). Nye avkjørsler fra fylkesvei, kommunal- og privat vei skal godkjennes av relevant veimyndighet. Boligbebyggelse skal ha kjørbar adkomst for utrykningskjøretøy med maks 12,5 % stigning på veien.

3.6 Stormflo

Ved søknadspliktige tiltak plassert lavere enn kote 2,0 moh skal det i søknaden dokumenteres at krav til byggets sikkerhetsklasse for stormflo er oppfylt.

3.7 Justering av formålsområder tilhørende vei

I forbindelse med oppgradering av veier tillates mindre justering av arealer regulert til samferdsel og annen veggrunn – tekniske anlegg og grøntareal. Mindre avvik i skråningsutslag på grunn av uforutsette forhold, som for eksempel grunnforhold, kan tillates.

Eventuelle justeringer i hensynssone H_570 skal ikke gå på bekostning av gjerder, porter, hekker eller markant vegetasjon.

3.8 Miljøoppfølgingsplan

Før det gis rammetillatelse for tiltak etter plan- og bygningsloven, skal det foreligge en miljøoppfølgingsplan (MOP). MOP skal blant annet redegjøre for massebalanse og massetransport, tiltak for å unngå fremmede arter, tiltak for å hindre forurensing til grunnen, dokumentasjon av grunnundersøkelser med tiltak for å sikre stabilitet og bæreevne, samt tiltak for å hindre flom og rasfare, herunder jord- og steinras, i aktuelle områder.
MOP skal utarbeides i samsvar med Norsk standards mal for miljøoppfølgingsplan for ytre miljø for bygg-, anleggs- og eiendomsnæringen.

Ved mindre tiltak der kravet til utarbeidelse av miljøoppfølgingsplan åpenbart ikke er relevant kan det søkes kommunen om fritak. Søknad om fritak skal vurderes av miljøfaglig kompetanse i kommunen.

3.9 Grunnforhold

Det skal vurderes om det er behov for en fagkyndig utredning av grunnforhold, støttemurer og andre konstruksjoner på eiendommen og av eventuelle behov for sikring, før det kan gis tillatelse til tiltak.

3.10 Skjøtsel og bevaring av trær og vegetasjon

Hager og vegetasjon i området er del av det kulturmiljø og natur som planen har som formål å bevare. Felling av trær med en stammeomkrets på 100 cm eller mer, målt 1,4 meter over terreng er ikke tillatt. Ved beskjæring av frukttrær og skjøtsel av andre trær og vegetasjon skal det tas hensyn til hvordan det kan påvirke natur- og kulturmiljø.

Kommunen kan kreve fjerning av trær som er til risiko og skade for liv, helse, bygninger og eller infrastruktur.

3.11 Beplantning

Innenfor planområdet er det ikke tillatt å etablere nye thujahekker eller annen type beplantning som fremstår som fremmedelementer i kulturmiljøet, i henhold til vedlegg I – V i forskrift om fremmede organismer og kulturminneloven § 2.

3.12 Vann- og avløpsanlegg

Anlegg og pumpehus i tilknytning til offentlig vann- og avløpsanlegg er tillatt i planområdet, uavhengig av arealformål. Utforming av pumpehus skal ha stedstilpasset arkitektur og gli inn i landskap og terreng. Utforming og plassering av pumpehus skal godkjennes av relevant faglig kompetanse i kommunen.

3.13 Anleggsperioden

Ved etablering av offentlig vann- og avløpsanlegg og utbedring av offentlig vei er det i anleggsperioden tillatt med:

- anleggsbrakker innenfor planområdet
- mellomlagring av rene masser i planområdet

Plassering av anleggsbrakker for lagring av utstyr, spisebrakke o.l. skal utføres skånsomt og ikke medføre uopprettelig skade på kulturmiljø eller naturverdier. Plassering av anleggsbrakker skal omsøkes og godkjennes av kommunen. Mellomlagring av masser skal ikke medføre uopprettelig skade for kulturmiljøet eller naturverdier. Område for lagring skal omsøkes og godkjennes av kommunen.

3.14 Støy

Retningslinjer T-1442/2021 gjelder for planområdet.

3.15 Byggegrense og frisiktsoner mot fylkesvei

Byggegrense mot fylkesvei 157, Vardebakken er 25 meter fra senterlinje vei, og vist med byggegrense på plankart.

Byggegrense mot fylkesvei 1413, Flaskebekkveien er 10 meter fra senterlinje vei, og vist med byggegrense på kartet.

Frisiktsoner til felles avkjørsler og veier mot fylkesvei fremgår av plankartet.

4 Krav til detaljregulering og søknadsplikt

4.1 Krav om detaljregulering

For å avklare eiendommenes egnethet til helårs boligbebyggelse skal det utarbeides detaljregulering for alle eiendommer der det søkes om:

- bruksendring av fritidsbebyggelse til boligbebyggelse i hele felt BAA og eiendommer innenfor BFS01 som omfattes av hensynssone H570.
- nybygg bolig for følgende eiendommer:

Adresse	Gårds- og bruksnummer
Flaskebekkveien 79	Gnr. 2 bnr. 1259
Flaskebekkveien 84	Gnr. 2 bnr. 1200
Uten adresse (Flaskebekkveien)	Gnr. 2 bnr. 1719
Øvreveien 42	Gnr. 2 bnr. 188

Ny detaljregulering skal innholdsmessig følge opp områdeplanens formål og rammer. Krav om opparbeidelse av vei og adkomst må forventes iht. pbl. § 18-1. Mange eiendommer ligger i områder som er sårbare for endringer. En kan ikke forvente at fritidseiendommer eller de nevnte ubygde eiendommene kan bebygges eller bruksendres til helårs bruk.

Fastsettelse av planavgrensning for detaljregulering gjøres i samråd med kommunen og kommunen kan kreve utarbeidelse av detaljregulering for flere eiendommer/større arealer der det er behov for å sikre forsvarlig planavklaring og gjennomføring.

I arbeidet med reguleringsplan skal følgende tillegg til generelle utredningskrav utredes og illustreres:

- Byggets (hus, garasje og uthus) plassering i terrenget, gesims, mønehøyder, takform, takvinkel, møneretning, materialbruk og farger på fasadene.
- Hensynet til omkringliggende landskap og bebyggelse
- Redegjørelse av trafikale forhold skal bl.a. vise adkomst og parkering for bil og sykkel iht. gjeldende normer og vise tilgang for nytte- og utrykningskjøretøy
- Prosjektering av brannkonsept (skal utføres av godkjent fagkyndig som tilfredsstiller krav til ansvarsrett i byggesaker)
- Renovasjon
- Byggegrenser mot vei, offentlig og privat vann- og avløpsnett
- Eksisterende og ny vegetasjon
- Terrengforhold med eksisterende koter, nye koter og nødvendige punkthøyder med skjæringer og fyllinger. Terrengsnitt skal vises med bebyggelse.
- Håndtering av overflatevann med høybrekk og lavbrekk, høydeangivelser, sluk og sikker flomvei til resipient.
- Beskrivelse av planlagt utforming av uteområde
- VA-tilkobling til bebyggelse

Det skal være førende for reguleringsarbeidet at bebyggelsesstrukturen og balanseforholdet mellom utbygget areal og store eiendommer skal bevares. Ny bebyggelse skal i størrelse og proporsjoner harmonere med den bevaringsverdige bebyggelsen i området.

Maksimalt fotavtrykk for bolig, garasje/parkering og uthus skal samlet ikke overstige % BYA= 16 %.

4.2 Søknadsplikt og dokumentasjonskrav

Ethvert tiltak i området som faller innenfor beskrivelsen i plan- og bygningslovens § 1-6 og § 20-1 er søknadspliktig. Utover at dokumentasjonen skal oppfylle krav i lov og forskrift skal de også inneholde:

- En redegjørelse med illustrasjon/fotomontasje som viser tiltaket og nabobebyggelsen. Det skal komme tydelig frem hvordan tiltaket virker på opplevelsen av området som helhet med sin grønnstruktur. Videre hvordan tiltaket påvirker stier, lys, luft og området sett fra sjøen.
- Dokumentasjon der det redegjøres for at uteområdet og bebyggelse gjøres med en skånsom terrengtilpasning og et materialbruk som tar hensyn til områdets kulturverdi og karakterer.
- En skriftlig begrunnet vurdering av tiltaket av en sakkyndig med dokumentert antikvarisk kompetanse.

Tillegg for gnr. 2 bnr. 190, Flaskebekkveien 68, der følgende gjelder:

- For å avklare gnr. 2 bnr. 190 sin egnethet til boligbebyggelse, skal det utarbeides ROS-analyse og gjennomføres geotekniske undersøkelser og vurderinger. Konsekvensene av eventuell utbygging av gnr. 2 bnr. 190 for nedenforliggende eiendommer mot sjøen må inkluderes i ROS-analysen og i de geotekniske undersøkelsene og vurderingene. Disse undersøkelsene skal besørges og bekostes av hjemmelshaver av gnr. 2 bnr. 190 før byggetillatelse kan gis.
- Boligen må oppføres på tomteareal som er innenfor formålet boligbebyggelse med betegnelsen BAA.
- Boligen skal i størrelse, proporsjoner og utseende ikke komme i visuell konflikt med det bevaringsverdige kulturmiljøet.
- Bolig skal tilpasses eiendommen, med minst mulig terrenginngrep.

5 Bestemmelser til arealformål

5.1 Bebyggelse og anlegg (pbl. § 12-5 pkt. 1)

5.1.1 <u>Kombinert formål – bolig/fritidsbebyggelse, BAA</u>

Ubebygde eiendommer under 1000 m^2 kan ikke bebygges, med unntak av gnr. 2 bnr. 190.
For boligbebyggelse:

Tiltak på bygninger og eiendommer med bevaringsverdi (H570) skal vises omtanke og hensyn i utforming, materialbruk og plassering. Eksempler på slike tiltak er oppføring av uthus eller garasje, og oppføring av tilbygg. Tiltak, som for eksempel tilbygg, påbygg, ark og karnapp på eiendommer og bebyggelse som ikke er definert som bevaringsverdig bebyggelse, skal i størrelse, proporsjoner og utseende ikke komme i visuell konflikt med den bevaringsverdige bebyggelsen. Maksimalt fotavtrykk for bebyggelse skal samlet ikke overstige %-BYA= 16, med unntak av gnr. 2 bnr. 190 (Flaskebekkveien 68) der bebyggelse på del av eiendommen som er regulert til boligformål ikke skal overstige % BYA= 29 %.

For fritidsbebyggelse:
Det tillates ikke oppføring av ny eller vesentlig utvidelse av eksisterende fritidsbebyggelse. Det kan tillates tilbygg og/eller anneks, kun en gang, opptil 20 % av økning av eksisterende bruksareal, men økningen i areal kan ikke utgjøre mer enn 15 m^2. Det kan stilles krav om at tilbygget ikke er synlig fra sjøen. Påbygg tillates ikke. Maksimalt fotavtrykk for bebyggelse skal samlet ikke overstige %-BYA= 16.

5.1.2 Frittliggende småhusbebyggelse, BFS01 (Sjøstrand)

Det tillates oppført (1) frittliggende enebolig med tilhørende garasje på eiendommen. Ny bebyggelse skal tilpasses eksisterende landskap og eiendommens topografi. Plassering på eiendommen skal skje slik at landskapsinngrep minimaliseres. Både eksisterende og nytt terreng skal vises ved søknad. Høyde på enebolig eller allerede bygde fritidsboliger skal ikke overstige: møne 9,0 m, gesims 6,5 m over eksisterende terreng. Maksimalt fotavtrykk for bebyggelse skal samlet ikke overstige %-BYA= 16%, med unntak av gnr. 2 bnr. 252 (Vardeveien 55) der bebyggelse på del av eiendommen som er regulert til boligformål ikke skal overstige % BYA= 35 %.

Innenfor formålet BFS01 kan eiendommer med regulert boligformål **over** 2000 m^2 kan det fradeles parsell med minimumsareal 1000m^2. Gjenværende eiendomsparsell skal ikke være mindre enn 1000m^2. Der eiendommen omfattes av flere formål skal kun areal som er regulert til boligformål medregnes i vurderingen om eiendommen kan deles.

For eiendommene gnr. 2 bnr. 1669, bnr. 1670 og bnr. 1671 gjelder følgende høydekrav:

GNR/BNR	Maks møne kote (moh)	Maks gesims kote (moh)
2/1669	88,5	87,5
2/1670	86	85,0
2/1671	82	81

5.1.3 Frittliggende småhusbebyggelse, BFS02

Det tillates oppført (1) frittliggende enebolig med tilhørende garasje på eiendommen. Ny bebyggelse skal tilpasses eksisterende landskap og eiendommens topografi. Plassering på eiendommen skal skje slik at landskapsinngrep minimaliseres. Både eksisterende og nytt terreng skal vises ved søknad. Høyde på enebolig eller allerede bygde fritidsboliger skal ikke overstige: møne 9,0 m, gesims 6,5 m over eksisterende terreng. Maksimalt fotavtrykk for bebyggelse skal samlet ikke overstige %-BYA= 16%.

Bebyggelse skal tilpasses omgivelsene. Takvinkel, takform, materialbruk, utforming av vinduer og farge på bygg skal tilpasses stedets karakter.

5.1.4 Frittliggende småhusbebyggelse, BFS03 Gnr. 2 bnr. 374

Det tillates oppført (1) frittliggende enebolig med tilhørende garasje på eiendommen. Ny bebyggelse skal tilpasses eksisterende landskap og eiendommens topografi. Plassering på eiendommen skal skje slik at landskapsinngrep minimaliseres. Både eksisterende og nytt terreng skal vises ved søknad. Høyde på enebolig eller allerede bygde fritidsboliger skal ikke overstige: møne 9,0 m, gesims 6,5 m over eksisterende terreng. Maksimalt fotavtrykk for bebyggelse skal samlet ikke overstige %-BYA= 16%.

Bebyggelse skal tilpasses omgivelsene. Takvinkel, takform, materialbruk, utforming av vinduer og farge på bygg skal tilpasses stedets karakter.

Felt BFS03 skal ha avkjørsel fra Lampepusserveien.

5.1.5 Badehus/naust, BUN

I områder med badehusrekker tillates det ikke utført tiltak, utover nødvendig vedlikehold. Alle tiltak er søknadspliktige. Forbudet gjelder alle tiltak som omfattes av plan- og

bygningsloven, også brygger, plattinger, midlertidige og flyttbare bygninger, konstruksjoner og anlegg, campingvogner, bobiler, partytelt, husbåter og lignende.

Eksisterende badehus tillates gjenoppbygd 3 år etter dokumentert skade. Badehuset skal gjenoppføres i tråd med badehusrekkas opprinnelige og autentiske uttrykk. Gjenoppføring av badehus er søknadspliktig. Omsøkt tiltak vurderes konkret i hvert enkelt tilfelle.

5.2 Landbruks-, natur- og friluftsformål (pbl. § 12-5)

I LNF-området tillates det ikke utført tiltak. Forbudet gjelder alle tiltak som omfattes av plan- og bygningsloven, også midlertidige og flyttbare bygninger, konstruksjoner og anlegg, campingvogner, bobiler, partytelt med mer.
Ubebygde eiendommer kan ikke bebygges.

5.3 Landbruks-, natur- og friluftsformål - spredt (pbl. § 12-5 pkt. 5)

Innenfor formålet LNF spredt tillates det ikke utført tiltak. Forbudet gjelder alle tiltak som omfattes av plan- og bygningsloven, også midlertidige og flyttbare bygninger, konstruksjoner og anlegg, campingvogner, bobiler, partytelt med mer.

Retningslinje:
Følgende unntak kan i søknad vurderes tillatt:

- *tiltak som fremmer allmenn ferdsel og interesse.*
- *der det kan dokumenteres at det ikke er mulig å etablere bad/toalett innenfor eksisterende bygningsmasse, kan det tillates et tilbygg på maksimalt 10 m² BRA, kun en gang, per boenhet eller fritidsbolig i 100-metersbeltet strandsonen. Tilbygget skal plasseres med hensyn til terreng, bygningens arkitektoniske uttrykk, fjernvirkning fra sjøen med mer.*

5.4 Bruk og vern av sjø og vassdrag med tilhørende strandsone (pbl. § 12-5 pkt. 6)

Det tillates ikke utført tiltak. Forbudet gjelder alle tiltak som omfattes av plan- og bygningsloven, også midlertidige og flyttbare bygninger, konstruksjoner og anlegg, campingvogner, bobiler, partytelt, husbåter, badstuflåter, bøyer, ankerfester til bøyer og andre installasjoner. Staker, lykter eller andre sjømerker kan oppsettes etter avtale med og anvisning av havnemyndigheten. Oppføring av brygger og fortøyningsinnretninger er ikke tillatt.

Det tillates etablert offentlig sjøledning for vann- og avløp innenfor formålsområdet.

5.4.1 100-metersbeltet langs sjø (pbl. § 1-8)

Juridisk linje som markerer strandlinje mot sjøen, viser byggegrense for 100-meterbeltet.
Tiltak innenfor 100-metersbeltet langs sjøen tillates ikke.

Retningslinje:
Følgende unntak kan i søknad vurderes tillatt:

- *tiltak som fremmer allmenn ferdsel og interesse.*
- *der det kan dokumenteres at det ikke er mulig å etablere bad/toalett innenfor eksisterende bygningsmasse, kan det tillates et tilbygg på maksimalt 10 m² BRA, kun*

en gang, per boenhet eller fritidsbolig i 100-metersbeltet strandsonen. Tilbygget skal plasseres med hensyn til terreng, bygningens arkitektoniske uttrykk, fjernvirkning fra sjøen med mer.

5.4.2 Friluftsområde, VFS

Følgende tiltak kan tillates etter søknad:

- offentlige bygg som toalett, badebrygger, badstue eller andre lignende tiltak som fremmer friluftslivet. Forutsetningen er at tiltaket skal være åpent for allmennheten og at kulturminneverdier ikke forringes.
- fasadeendringer som ikke hindrer allmennhetens tilgang til strandsonen og som ikke forringer kulturminneverdier.
- midlertidige tiltak som benyttes til kulturell aktivitet (eks. konsert, forestilling, utstilling) som ikke er til hinder for allmenn ferdsel eller friluftsliv og som ikke forringer kulturminneverdier.

5.4.3 Ferdsel, VFE

I ferdselsområder er det tillatt med tiltak som fremmer kollektivtrafikk. Tiltakene må ikke forringe kulturminneverdier. Det tillates ikke svaibøyer innenfor formålsområdet.

5.5 Samferdselsanlegg og teknisk infrastruktur (pbl. § 12-5 pkt. 2)

5.5.1 Veianlegg

Veianlegg med nødvendig teknisk infrastruktur tillates etablert i planområdet. Offentlig veianlegg skal tilfredsstille gjeldende kommunale eller fylkeskommunale veinorm.

5.5.2 Annen veigrunn – teknisk anlegg, o_VT

Nødvendige installasjoner og anlegg i forbindelse med veianlegg og Flaskebekk brygge. Det tillates etablert sykkelparkering og HC-parkering.

5.5.3 Annen veigrunn – grøntareal, o_VG

For områder og eiendommer som er underlagt hensynssone H_570 skal gjerder, porter, hekker og annen markant vegetasjon bevares eller tilbakeføres til opprinnelig stand etter at veianlegget er oppgradert. Tiltakshaver skal bære kostnadene forbundet med tilbakeføring.

5.5.4 Brygge, o_B

På Flaskebekk brygge er det tillat med tiltak som fremmer bruk av kollektivtrafikk. Tiltakene må ikke forringe kulturminneverdier. Det tillates oppført HC-toalett. Utforming av HC-toalett skal ha høy arkitektonisk kvalitet og gli inn i landskap og terreng. Utforming og plassering av HC-toalett skal godkjennes av relevant faglig kompetanse i kommunen.

5.5.5 Renovasjonsanlegg, BRE

Hentepunkter for renovasjon tillates etablert. Nedgravde renovasjonsløsninger kan tillates der det er mulig.

5.5.6 Parkering, SPA

Adkomst til bakenforliggende eiendommer skal gå via SPA.

5.5.7 Parkeringsplass på gnr. 2 og bnr. 1723

Det tillates etablert parkeringsplass for inntil fem (5) biler.

5.6 Grønnstruktur (pbl. § 12-5 pkt. 3)

5.6.1 Grønnstruktur, G

Ingen tiltak tillates.

5.6.2 Naturområde – grønnstruktur, GN

Ved all skjøtsel av vegetasjon i og rundt dammen skal man ta hensyn til amfibiene og endringer skal vurderes av miljøfaglig kompetanse i kommunen.

5.6.3 Turdrag, GTD

Det tillates etablert benker, mindre utsiktspunkter, gjerder, gelender, trapper og andre tiltak som fremmer friluftsliv og rekreasjon. Rassikringstiltak kan godkjennes. Innenfor hensynssone H730 tillates ikke tiltak som plassering av benker o.lign. Fagkyndig vurdering skal legges til grunn før rassikringstiltak kan godkjennes av kommunen.

5.6.4 Kyststi, GKS

Det tillates etablert benker, mindre utsiktspunkter, gjerder, gelender, trapper og andre tiltak som fremmer friluftsliv og rekreasjon. Rassikringstiltak kan godkjennes. Fagkyndig vurdering skal legges til grunn før rassikringstiltak kan godkjennes av kommunen.

5.6.5 Friområde, o_GF

Området kan tilrettelegges for rekreasjon, lek og fysisk aktivitet for allmennheten med skånsom terrengtilpasning og materialbruk med hensyn til områdets kulturverdi og karakter. Søknad om tiltak skal vurderes av miljøfaglig kompetanse i kommunen.

6 Bestemmelser til hensynssoner (pbl. § 11-8)

6.1 Ras- og skredfare, H310

I hensynssonen tillates ingen tiltak med mindre det kan fremlegges en fagkyndig vurdering av at det tas tilstrekkelig hensyn til ras- og skredfare, og at kravene i byggteknisk forskrift blir ivaretatt.

6.2 Flomfare, H320

I hensynssonen er det ikke tillatt å oppføre bygninger eller andre konstruksjoner uten at det kan dokumenteres at kravene i byggteknisk forskrift blir ivaretatt. Nyeste prognoser for regnintensitet og nedbørsmengde skal legges til grunn ved planlegging/prosjektering av nye tiltak. Kommunens VA-norm skal følges. Flomvei/ bekkeløp tillates ikke endret med mindre fagkyndig kan dokumentere at en endring ikke vil være til ulempe for området/andre grunneiere.

6.3 Infrastruktursone, H410

Det tillates etablert offentlig vann- og avløpsanlegg samt annen nødvendig infrastruktur i hensynssonen. Det tillates ikke gjennomført tiltak som kan være til hinder for fremtidig etablering av vann- og avløpsanlegg. Terrenginngrep skal minimeres og terreng skal tilbakeføres etter endt anleggsarbeid. Hensynssonen inntegnet på kart sikrer trase for VA-ledninger, men endelig plassering avklares med berørte grunneiere i prosjektering.

6.4 Bevaring naturmiljø, H560

I hensynssonen tillates ikke inngrep i terreng og vegetasjon, med unntak av fagkyndig skjøtsel.

6.5 Bevaring kulturmiljø, H570

Hensynssonen gjelder hele BAA-området og LNF. I tillegg eiendommer med kulturminneverdi innenfor formålsområde BFS.

Ethvert tiltak i hensynssonen er søknadspliktig, det skal foretas en fagkompetent kulturminnefaglig vurdering av tiltaket, herunder vurderes behov for å innhente uttalelse fra regional kulturminneforvaltning

Der det kan dokumenteres at det ikke kan etableres bad innenfor eksisterende bygningsmasse på eiendommen, kan det etter søknad gis tillatelse til tilbygg for å sikre etablering av bad i forbindelse med tilkobling til offentlig VA-anlegg. Totalt tillates tilbygg på maksimalt 10 m² BRA til dette formålet.

Det er ikke tillatt å sette i gang tiltak som skader, ødelegger, forandrer eller skjuler områder eller kulturminner innenfor hensynssonen. Hogst og nødvendig skjøtsel skal skje i samsvar med regional kulturminnemyndighet.

Ved justering av formålsområder tilhørende vei, som for eksempel felles og private veier, skal opprinnelig form og uttrykk som før tiltaket ble utført tilbakeføres etter tiltak.

Det tillates ikke sprenging og nedbygging av svaberg samt vesentlige endringer av terrenget.

Det er ikke tillatt å sette i gang tiltak som kan skade eller utilbørlig skjemme steinalderboplassen merket H730. Eventuelle tiltak innenfor hensynssone H570 på eiendommene 2/8, 163, 272 og 232 må derfor vurderes av arkeologisk kulturminnemyndighet selv om det bare er i nærheten av og ikke i direkte konflikt med steinalderboplassen merket H730.

6.5.1 H570_01:

Flaskebekk- og Sjøstrandområdets helhet, særegenhet og verdi som nasjonalt kulturminne skal bevares. I hensynssonen tillates ikke tiltak som er i konflikt med en helhetlig bevaring av området.

6.5.2 H570_02:

Bygningens autentiske arkitektoniske uttrykk skal videreføres ved eventuelle fasadeendringer eller tilbygg. Isolering/tilleggsisolering skal ikke gå på bekostning av byggets kulturhistoriske og estetiske verdi.

Eksteriør, bygningselementer eller eksisterende bygninger med bærende konstruksjoner tillates ikke revet, fjernet eller flyttet. Unntak fra riveforbud kan tillates dersom bygningen gjennom kulturminnefaglig vurdering av rette myndighet, tilkjennes ingen eller lav verneverdi.

Uteområder, hager, veier og stier med tilhørende gjerder, vegetasjon, steinsettinger og markdekke skal bevares med mindre fravær av verneverdier kan dokumenteres.

Innenfor hensynssonen må det ikke settes i verk tiltak som kan forandre områdets karakter, for eksempel belegning av veier, private adkomstveier og gårdsplasser, anleggelse av

parkeringsplasser, oppsetting av gjerder, skilt, støyskjermer, endring av vegetasjonselement, planering, utfylling og andre landskapsinngrep som ikke er avklart i plankartet.

Rehabilitering av natursteinsmurer skal utføres i samsvar med det originale uttrykket, med samme type naturstein og samme oppføringsteknikk. Der det finnes nyere metoder eller teknikker for oppføring, som ikke er i strid med det originale uttrykket, kan det brukes.

Dersom bevaringsverdig bebyggelse går tapt på grunn av brann eller annen uopprettelig skade, kan det gis tillates til gjenoppbygging etter en helhetlig vurdering av området i tråd med regional kulturminnefaglig anbefaling. Der verdifulle eldre elementer er tapt, skal uttrykk med hensyn til utforming, materialbruk, farger og utførelse videreføres.

For badehusene tillates ikke fasadeendringer, påbygg eller tilbygg.

For eiendom 2/277 skal isdriftsminnene bevares og det er ikke tillatt med tiltak innenfor bestemmelsesområdet.

6.6 Båndlegging etter lov om kulturminner, H730

Automatisk fredet kulturminne: boplass.
Det er ikke tillatt å sette i gang tiltak som er egnet til å skade, ødelegge, grave ut, flytte, forandre, tildekke, skjule eller på annen måte utilbørlig skjemme automatisk fredete kulturminner, eller fremkalle fare for at dette kan skje. Hogst og nødvendig skjøtsel i hensynssonen skal skje i samsvar med regional kulturminnemyndighet.

7 Bestemmelsesområde

<u>Midlertidig anleggs- og riggområde, MAR</u>
Midlertidige tiltak som er nødvendig for anleggsdrift og anleggsgjennomføring tillates. Dette innebærer lagring av masser, kjøring med anleggsmaskiner, grøfting, graving o.l. Etter avsluttet anleggsarbeid opphører midlertidig anleggs- og riggområde, og de berørte områdene skal ryddes, istandsettes og tilbakeføres i tråd med øvrige bestemmelser for formålsområdene og hensynssonene.

Områder med bestemmelse om midlertidig bygge- og anleggsvirksomhet
skal brukes til anleggsarbeid, og skal istandsettes innen 31.12.2025 (endelig dato settes ved vedtak av plan).

8 Eierform

Felt markert med o_ er offentlige.
Felt markert med f_ er annen eierform (privat, felles).

9 Arealformål

9.1 Bebyggelse og anlegg

Boligbebyggelse – frittliggende småhusbebyggelse	BFS
Renovasjonsanlegg	BRE
Uthus/naust/badehus	BUN

Kombinert formål- boligbebyggelse/fritidsbebyggelse	BAA
Kombinert formål- øvrig kommunalteknisk anlegg/parkering	

9.2 Samferdselsanlegg og teknisk infrastruktur

Vei	SKV
Kjørevei	KV
Fortau	F
Annen veigrunn – teknisk anlegg	VT
Annen veigrunn – grøntareal	VG
Brygge	B
Parkering	SPA

9.3 Grønnstruktur

Grønnstruktur	G
Naturområde	GN
Turdrag	GTD
Kyststi	GKS
Friområde	GF

9.4 Landbruks-, natur- og friluftsområder

Landbruks-, natur- og friluftsområder	L
Spredt bolig- og fritidsbebyggelse	LS

9.5 Bruk og vern av sjø og vassdrag med tilhørende strandsone

Bruk og vern av sjø og vassdrag med tilhørende strandsone	V
Ferdsel	VFE
Friluftsområde	VFR
Friluftsområde i sjø og vassdrag med tilhørende strandsone	VFS

10 Hensynssoner

<u>Sikringssone</u>	
Ras- og skredfare	H310
Flomfare	H320
<u>Infrastruktursone</u>	
Krav vedrørende infrastruktur	H410
<u>Sone med angitte særlige hensyn</u>	
Bevaring av naturmiljø	H560
Bevaring av kulturmiljø	H570_01 og 02
<u>Båndleggingssone</u>	
Båndlegging etter lov om kulturminner	H730

11 Bestemmelsesområder

Midlertidig anleggs- og riggområde	MAR

Nesodden kommune

Kommuneplanens arealdel 2022–2046

Planbestemmelser,

retningslinjer og definisjoner

Innholdsfortegnelse

VEDLEGG I – Planbestemmelser 4

Kapittel 1. Forholdet til andre planer, plankrav, rekkefølgekrav og utbyggingsavtaler 4

§ 1. Forholdet mellom kommuneplanen og reguleringsplaner (pbl. § 1-5 og pbl. § 11-9 nr. 5) 4

§ 2. Rekkefølgebestemmelser (pbl. § 11-9 nr. 4) 6

§ 3. Krav om reguleringsplan (pbl. § 11-9) 7

§ 4. Utredningskrav (pbl. § 11-9 nr. 8) 8

§ 5. Forutsetninger for bruk av utbyggingsavtaler (pbl. § 11-9 nr. 2 og § 17-2) 8

Kapittel 2. Tilgjengelighet for alle 9

§ 6. Universell utforming (pbl. § 11-9 nr. 5) 9

§ 7. Bestemmelser om barns interesser (pbl. § 11-9 nr. 5) 10

§ 8. Kvalitetskrav og uteoppholdsareal for bolig (pbl. § 11-9 nr. 5 og 6) 10

Kapittel 3. Teknisk infrastruktur og samfunnssikkerhet 12

§ 9. Krav til tekniske løsninger (pbl. § 11-9 nr. 3) 12

§ 10. Byggegrense fra vei (pbl. § 11-9 nr. 5) 14

§ 11. Støy (pbl. § 11-9 nr. 6) 14

§ 12. Overvann (pbl. § 11-9 nr. 3, 6 og 8) 15

§ 13. Sikring mot naturskader (pbl. § 11-9 nr. 8) 16

§ 14. Elektromagnetisk stråling (pbl. § 11-9 nr. 8) 17

§ 15. Transport og trafikk (pbl. § 11-9 nr. 8) 17

§ 16. Masseforvaltning (pbl. § 11-9 nr. 6) 18

Kapittel 4. Handel 19

§ 17. Areal for handel (pbl. § 11-10 nr. 3) 19

Kapittel 5. Klima, naturmangfold og blågrønn struktur 19

§ 18. Klima- og energihensyn (pbl. § 11-9 nr. 6 og 8) 19

§ 19. Naturmangfold (pbl. § 11-9 nr. 6) 21

§ 20. Vann og vassdrag (pbl. § 11-9 nr. 6) 21

§ 21. Bestemmelser om byggeforbud langs vassdrag (pbl. § 11-9 nr. 5) 22

§ 22. Vegetasjon (pbl. § 11-9 nr. 6 og 8) 22

§ 23. Turveier og stier (pbl. § 11-9 nr. 6 og 8) 23

§ 24. Landskap (pbl. § 11-9 nr. 6 og 8) 23

§ 25. Grønnstruktur (pbl. § 11-9 nr. 6 og 8) 23

§ 26. Friluftsliv (pbl. § 11-9 nr. 6 og 8) 24

Kapittel 6. Estetikk og kulturminner 24

§ 27. Estetikk (pbl. § 11-9 nr. 6) 24

§ 28. Kulturmiljø og kulturlandskap (pbl. § 11-9 nr. 7) 24

Kapittel 7. Bestemmelser til arealformål 25

§ 29. Sentrumsformål (pbl. § 11-9 nr. 5 og 6) 25

§ 30. Bebyggelse og anlegg (pbl. §§ 11-9 og 11-10) 27

§ 31. Bestemmelser for fritidsbebyggelse (pbl. § 11-9 nr. 5) 29

§ 32. Bestemmelser for næringsbebyggelse (pbl. § 11-9 nr. 5) 29

§ 33. Landbruks-, natur og friluftsområder (pbl. § 11-11 nr. 1 og 2) 29

§ 34. Bruk og vern av sjø og vassdrag, med tilhørende strandsoner (pbl. § 11-11 nr. 3) 31

§ 35. Grønnstruktur (pbl. § 11-9 nr. 6 og 8) 33

§ 36. Idrettsanlegg (pbl. § 11-7 nr. 1) 33

Kapittel 8. Bestemmelser til hensynssoner (pbl. § 11-8) 34

§ 37 Hensynssoner (pbl. § 11-8) 34

VEDLEGG II – Retningslinjer til bestemmelsene 46

Retningslinjer til § 6 om universell utforming (pbl. § 11-9 nr. 5) 46

Retningslinjer til § 7 om barns interesser (pbl. § 11-9 nr. 5) 46

Retningslinjer til § 8 om kvalitetskrav og uteoppholdsareal for bolig (pbl. § 11-9 nr. 5, 6) 47

Retningslinjer til § 12 om overvann (pbl. § 11-9 nr 3, 6 og 8) 47

Retningslinjer til § 16 Masseforvaltning (pbl. § 11-9 nr. 6) 47

Retningslinjer til § 19 om vegetasjon (pbl. § 11-9 nr. 6 og 8) 49

Retningslinjer til § 21 om byggeforbud langs vassdrag (pbl. § 11-9 nr. 5) 49

Retningslinjer til § 28 om kulturmiljø og kulturlandskap (pbl. § 11-9 nr. 7) 49

Retningslinjer til § 29 om sentrumsformål (pbl. § 11-9 nr. 5 og 6) 50

Retningslinjer til § 30 Bebyggelse og anlegg (pbl. §§ 11-9 og 11-10) 52

Retningslinjer til § 32 om næringsbebyggelse (pbl. § 11-9 nr. 5) 53

Retningslinjer til § 37 om hensynssoner (pbl. § 11-8) 53

VEDLEGG III – Definisjoner 55

VEDLEGG I – Planbestemmelser

Kapittel 1. Forholdet til andre planer, plankrav, rekkefølgekrav og utbyggingsavtaler

§ 1. Forholdet mellom kommuneplanen og reguleringsplaner (pbl. § 1-5 og pbl. § 11-9 nr. 5)

Reguleringsplaner vedtatt før denne kommuneplanen gjelder så langt de ikke er i strid med kommuneplanen. Det gjelder så langt ikke noe annet er fastsatt i kommuneplanen.

I følgende reguleringsplaner er utbyggingsvolumet per boligtomt begrenset til én boligbygning med tilhørende frittliggende eller integrert garasje som dekker parkeringskravet for eiendommen. Øvrige krav i bestemmelser og lovverk skal være oppfylt.

1. NEDRE FAGERSTRAND – PlanID 20050106 – 2005
2. FAGERSTRAND I og II – PlanID 19750013 – 1975
3. Fagerstrand-Myklerud,Felt G3 og H,Agderbygg – PlanID 19780018_3 – 1981
4. FAGERSTRAND SKOG NORD – PlanID 20030097 – 2003
5. FAGERSTRAND/MYKLERUD, NYGÅRD 1.UTB.OMR. – PlanID 19790022 – 1979
6. BERGHEIM, FAGERSTRAND – Plan ID 19840041 – 1984
7. NYGÅRD-BRÅTEN – PlanID 19880057 – 1988
8. RV.157 GJØFJELL-MUNKERUD – PlanID 19920077 – 1992
9. SKOLEVEIEN ØVRE DEL – PlanID 20060110 – 2006
10. FV.C44 FJELLSTRANDKRYSSET-FJELLSTRAND SKOLE – PlanID 19780019 – 1978
11. URIANSTADVEIEN – PlanID 20050103 – 2005
12. PERSILENGEN/MARIKLOPPA – PlanID 20060114 – 2006
13. BRATTBAKKEN ØVRE DEL, SKAUGUMVEIEN OG MORGENSOLBAKKEN – PlanID 20070122 - 2007
14. SOFIENLUND – PlanID 19890061 – 1989

15. VESTFJORDTOMTENE – SØNDRE DEL – PlanID 20050111 – 2005
16. GAMLE ALVÆRNVEI VEST – PlanID 20010096 – 2001
17. Gnr/Bnr 30/96 - Bebyggelsesplan for Lindemannvei 55/57 - PlanID 20050111_BP – 2010
18. VESTFJORDTOMTENE – PlanID 19750010 – 1975
19. ET AREAL VED VESTFJORDTOMTENE – PlanID 19890063 – 1989
20. SOLSTADVEIEN – PlanID 19920074 – 1992
21. TO VEST felt BCDK og L – PlanID 19810028 – 1981
22. TO VEST FELT A – PlanID 19820034 – 1982
23. BJØRNELIA - PlanID 19690007 – 1969
24. BJØRNELIA - PlanID 19690007 – 1969
25. BJØRNESKRENTEN - PlanID 19840039_BP – 1984
26. BJØRNESKRENTEN Gnr.30 Bnr.85 - PlanID 19840039 – 1983
27. BJØRNEMYRDALEN - PlanID 19670006 – 1967
28. RV.157 SUNNAAS-BJØRNEMYR SENTER – PlanID 19900069 – 1990
29. SUNNAAS OMREG. BOLIGOMRÅDE – PlanID 19880058 – 1988
30. RV.157 TJERNBAKKEN-VARDEN – PlanID 19900066 – 1990
31. RV.157 FLASKEBEKKTJERNE – PlanID 19850043 – 1985
32. FLASKEBEKK SENTER, TJERNSKOGEN, SKOKLEHEIA – PlanID 19850045 – 1985
33. FLASKEBEKKTJERNET-UTVIDET PLANOMRÅDE – PlanID 19860050 – 1986 – UTGÅTT
34. FLASKEBEKKRYSSET – PlanID 19860048 – 1986
35. FLASKEBEKK ØVRE DEL – PlanID 20060115 – 2006 – UTGÅTT
36. SKOGEN II – PlanID 19850044 – 1989
37. SKOGEN III – PlanID 19890060 – 1989
38. BAES VEI, FLASKEBEKK – PlanID 19880055 – 1988
39. TANGEN TERRASSE, FIOLVEIEN OG LINNEAVEIEN – PlanID 19890059 – 1989
40. UTSIKTSVEIEN-EDVARD JACOBSENS VEI – PlanID 19820033 – 1982

41. RV156 X RV157 GRANHOLTKRYSSET – PlanID 19970086 – 1997
42. NEDRE MOVEI REV. – PlanID 19930078 – 1993
43. OKSVAL BÅTHAVN – PlanID 19730008 – 1973 ?????
44. NORDRE DEL AV TOPPEN – PlanID 19910071 – 1991
45. GRANHOLT-TOPPEN – PlanID 19750011 – 1976
46. SINGERS VEI – PlanID 19800025 – 1980
47. OKSVALVEIEN – PlanID 19850047 – 1985
48. OKSVAL III OG IV REV. – PlanID 19830038 – 1984
49. TROLLVEIEN – PlanID 19920076 – 1992
50. LIAVEIEN – PlanID 19770015 – 1977
51. BIRKEVEIEN – PlanID 19870052 – 1987
52. SKOKLEFALD ØSTRE – PlanID 19900068 – 1990
53. HELLVIKSKOGVEIEN-HELLVIKVEIEN – PlanID 19810030 – 1981
54. KJARTAN VELDES VEI – PlanID 19910070 – 1991
55. WILLY THORESENS VEI OG ALEX OLSSONS VEI – PlanID 19830037 – 1983
56. HELLVIK-SOLÅSEN – PlanID 19880053 – 1988
57. Gnr. 5, Bnr. 59 og 61, Jutulveien / Furubakken – PlanID 20060124 – 2006
58. HELLVIKVEIEN – PlanID 19910072 – 1991
59. HELLVIK SYD/DEL AV BERGER SKOG – PlanID 19850088 – 1985
60. HELLVIK SYD – PlanID 19840042 – 1984
61. Bergerhøgda – PlanID 19890064_BP – 1996
62. BERGER-EKELUND – PlanID 19890064 – 1989
63. FJORDVANGEN – PlanID 19790021 – 1979
64. LØESFELTET – PlanID 19750016 – 1975
65. LØES ØSTRE – PlanID 20050117 – 2005

§ 2. Rekkefølgebestemmelser (pbl. § 11-9 nr. 4)

Områder som er avsatt til bebyggelse og anlegg skal ha tilfredsstillende dekning for teknisk anlegg og samfunnstjenester som energiforsyning, vann, avløp, transport og vegnett,

kollektivbetjening, gang- og sykkelveinett, helse- og sosialtjenester, barnehager, skoler og annen tjenesteyting.

§ 3. Krav om reguleringsplan (pbl. § 11-9)

I områder avsatt til bebyggelse og anlegg kan tiltak som nevnt i pbl. §§ 20-1, 20-2, 20-3 og 20-4 ikke finne sted før reguleringsplan for området er vedtatt.

Kommunen kan kreve en samlet planlegging av større områder der dette anses nødvendig eller hensiktsmessig. Dette kan kreves av hensyn til helheten for blant annet sentrumsutvikling (kommunesenter, lokalsenter, nærsenter), bebyggelsesstruktur, teknisk infrastruktur (vei, VA, energiløsninger, støyskjerming), grønnstruktur (landskap, friområder, lekearealer), sosial infrastruktur (barnehager, grendehus), naturmiljø, kulturmiljøer, klimatilpasninger eller overvannshåndtering.

Ved boligfortetting med konsentrert småhusbebyggelse i stedet for frittliggende småhusbebyggelse, skal det utarbeides ny reguleringsplan.

Jordloven § 9 og § 12 gjelder for dyrka og dyrkbar mark i hele kommunen fram til godkjent reguleringsplan foreligger.

DOK (Det Offentlige Kartgrunnlaget) skal legges til grunn i utarbeidelse av planer.

Reguleringsplanen skal vise:

a. tiltakets utforming og forhold til eksisterende terreng og omgivelser
b. ny bebyggelse sett fra nærliggende boligområder, friluftsområder, turveger og utsiktsplasser, ved modell, fotomontasje eller lignende
c. planlagt bebyggelse med maks tillatt utnyttelsesgrad og høyde, egnede snitt sammen med tilliggende bebyggelse
d. virkning for sol og skygge for de ulike årstidene

Listen er ikke uttømmende.

I byggeområder gjelder følgende unntak fra krav til regulering:

1. Tiltak som sikrer og videreutvikler friområdene og grønnstrukturen.
2. Rehabilitering av piper.
3. Oppføring av solceller eller solfangere på tak og nye piper. Dette gjelder ikke innenfor 100 meters-beltet langs sjø og vassdrag, eller for SEFRAK-registrerte byggverk, eller på byggverk som befinner seg i et kulturmiljøområde av lokal, regional eller nasjonal verdi.

4. Fasadeendringer som ikke gjennomføres på SEFRAK-registrerte byggverk, eller på byggverk som befinner seg i et kulturmiljøområde av lokal, regional og nasjonal verdi. Fasadeendringer som gjennomføres på byggverk innenfor 100-metersbeltet langs sjø og vassdrag, er ikke en del av denne unntaksbestemmelsen.
5. Tilkobling til offentlig vann- og avløpsanlegg som er i tråd med den til enhver tid gjeldende overordnet plan for drikkevann og vannmiljø i kommunen. For sone A tillates det tilkobling til offentlig vann- og avløpsanlegg, når det er anlagt hovednett for vann og avløp som den aktuelle eiendommen er tiltenkt tilknytning til.

Følgende tiltak unntas også krav til regulering dersom bestemmelser om uteoppholdsareal er ivaretatt og nødvendig infrastruktur er etablert:

6. Intern adkomstveg og parkering på den enkelte byggetomt.
7. Mindre frittliggende bygninger som oppføres på bebygd eiendom, og som ikke kan brukes til beboelse, med samlet BYA inntil 15m2.

§ 4. Utredningskrav (pbl. § 11-9 nr. 8)

ROS-analyse for overvannshåndtering, og konsekvensutredning som utarbeides i forbindelse med kommuneplaner, skal legges til grunn og følges opp ved fremtidig regulering og utbygging.

I henhold til plan- og bygningsloven § 4-3 skal det ved utarbeidelse av planer for utbygging gjennomføres en ROS-analyse. ROS-analysen skal foreligge før førstegangsbehandling av planen. For områder som potensielt er utsatt for farer som skred, ras, flom og støy vises det til retningslinje nr. 2/2011 «Flaum- og skredfare i arealplanar» og «Retningslinjen for behandling av støy i arealplanlegging» (T-1442).

§ 5. Forutsetninger for bruk av utbyggingsavtaler (pbl. § 11-9 nr. 2 og § 17-2)

Kommunens forventinger til inngåelse av utbyggingsavtale gjelder hele kommunen når en eller flere forutsetninger om avtaleinngåelse er til stede:

1. Der utbygging i henhold til vedtatt arealplan også innebærer bygging eller oppgradering av offentlige anlegg eller tilpasning til slike anlegg, skal utbyggingsavtale inngås før rammetillatelse gis. Med offentlige anlegg menes teknisk infrastruktur, offentlige rom og blågrønn struktur, og offentlige samferdselsanlegg.

2. Utbyggingsavtalen kan regulere at kommunen eller andre skal ha fortrinnsrett til å kjøpe en andel av boligene innenfor et avgrenset område til markedspris, jf. pbl. § 17-3.
3. Utbyggingsavtalen kan omhandle tiltak og forhold som er nødvendige for gjennomføring av planvedtak. Dette kan omfatte tiltak og forhold både innenfor og utenfor planområdet.

Det kan inngås avtale om:

a. Teknisk infrastruktur som vann, avløp, renovasjon, energiløsninger, veg, parkering, gang- og sykkelveger, trafikksikkerhetstiltak, mm.
b. Grønnstruktur, friområder, fellesarealer, utearealer med tilhørende møblering og utstyr, parker og plasser, turveger og stier, anlegg for lek, idrett og friluftsliv
c. Kulturanlegg, kulturminner og kulturmiljøer
d. Krav om tiltakets utforming
e. Kvaliteter og detaljutforming i bygg og anlegg
f. Tiltakets arkitektur og estetikk
g. Antall enheter, største og minste boligstørrelse
h. Livsløpsstandard og universell utforming
i. Miljøtiltak som støytiltak, inneklima, miljøoppfølgingsprogram, tiltak mot radon mm.
j. Overdragelse, kjøp- og makeskifte av grunn
k. Fortrinnsrett til kjøp av boliger til markedspris
l. Forskuttering av kommunale tiltak
m. Utbyggingstakt
n. Organisatoriske tiltak som etablering av velforeninger, drift og vedlikehold av private anlegg etc.
o. Økonomiske bidrag

Kapittel 2. Tilgjengelighet for alle

§ 6. Universell utforming (pbl. § 11-9 nr. 5)

Reguleringsplanforslag som inneholder byggverk og utearealer med krav til universell utforming og tilgjengelighet for personer med nedsatt funksjonsevne, skal suppleres med en dokumentasjon for hvordan kravene ivaretas. Ved utarbeidelse av nye reguleringsplaner skal «Strategi for aldersvennlig stedsutvikling og universell utforming» legges til grunn.

Se retningslinjer for utfyllende informasjon.

§ 7. Bestemmelser om barns interesser (pbl. § 11-9 nr. 5)

Ved omdisponering av arealer som er i bruk eller avsatt til uteoppholdsareal, fellesareal, fri- eller uteområde til skoler og barnehager, skal det gjøres en vurdering av leke- og uteoppholdssituasjonen og skaffes fullverdig erstatning i rimelig nærhet.

Arealer som avsettes til felles uteoppholdsareal skal opparbeides i henhold til godkjent utomhusplan. Arealene som inngår i beregningen skal ha hensiktsmessig arrondering og helningsgrad, med unntak av akebakker og skjermbelter.

I nærmiljøet skal det finnes arealer hvor barn kan utfolde seg og skape sitt eget lekemiljø. Leke- og uteområdene skal være store nok og gi muligheter for ulike typer lek til alle årstider. Leke- og uteområdene skal kunne brukes av ulike aldersgrupper, og gi muligheter for samhandling mellom barn, unge og voksne.

Se retningslinjer for utfyllende informasjon.

§ 8. Kvalitetskrav og uteoppholdsareal for bolig (pbl. § 11-9 nr. 5 og 6)

Ved regulering og søknad om tiltak skal gode uteoppholdsareal, egnet for lek og rekreasjon, sikres og dokumenteres.

Krav til minste uteoppholdsareal gjelder for søknad om følgende tiltak:

a. Oppføring av nybygg, tilbygg, påbygg og underbygg
b. Varig eller tidsbestemt bruksendring, unntatt bruksendring fra tilleggsdel til hoveddel
c. Oppdeling av bruksenheter i boliger
d. Opprettelse av ny grunneiendom og arealoverføring

Bebyggelse*	**Minimumskrav til uteoppholdsareal**
Enebolig	minst 300 m^2 MUA for den primære boenheten, og 150 m^2 for den sekundære boenheten, herunder hybelleilighet, bileilighet og tilsvarende boenheter.

Tomannsbolig	minst 300 m^2 MUA per boenhet
Konsentrert småhusbebyggelse	minst 175 m^2 MUA per boenhet
Blokkbebyggelse	minimum 50 m^2 MUA per 100 m^2 BRA boligareal, og 20 m^2 per boenhet avsettes til lek

** Krav i tabellen gjelder utenfor sentrumsformål. Se § 28 Sentrumsformål for utfyllende informasjon.*

1. Hovedandelen av MUA skal være sammenhengende og ha en hensiktsmessig form.
2. Terrasser og takterrasser som ikke er overbygget, kan medregnes som uteoppholdsareal, men minimum 80 % av MUA skal ligge på terreng. Der det planlegges felles uteoppholdsarealer på tak skal det være tilstrekkelig jorddybde for variert vegetasjon. Der det planlegges felles uteoppholdsarealer på tak skal det plantes variert vegetasjon i tilstrekkelig jorddybde. Der det planlegges for uteoppholdsareal over garasjeanlegg vil kun areal opparbeidet som intensive grønne tak med minimum vekstlagstykkelse på 400 mm, samt med ekstra jorddybde for store trær, medregnes i MUA.
3. For eiendommer som bygges ut med mer enn fire boenheter skal det opparbeides felles leke- og oppholdsarealer med minimum 20 m2 per boenhet som del av MUA.
4. Området rundt lekearealet og adkomst til lekearealet skal ha tilfredsstillende sikkerhet.
5. Lekearealet skal ha gode og solfylte leke- og uteoppholdsarealer egnet for fysisk aktivitet og for aktuelle alders- og brukergrupper.
6. Minimum 50 % av uteoppholdsarealer på bakken skal ha direkte sollys minst 5 timer ved jevndøgn.
7. Ved regulering kan kommunen kreve illustrasjonsplan som gjøres førende for byggesaken eller delesaken.
8. Den til enhver tid gjeldende parkeringsnorm skal følges for sykkelparkering. Disse skal plasseres på best mulig sted i umiddelbar nærhet til innganger og adkomstvei, og skal ha tak.
9. Reguleringsplaner med fastsatt MUA gjelder foran kommuneplanens bestemmelser.

Se retningslinjer for utfyllende informasjon.

Kapittel 3. Teknisk infrastruktur og samfunnssikkerhet

§ 9. Krav til tekniske løsninger (pbl. § 11-9 nr. 3)

Vei

Den til enhver tid gjeldende veinorm skal følges.

I henhold til pbl. § 11-10 nr. 4, skal utbygging ikke skje før avkjøring til fylkesveier er ivaretatt i samsvar med de holdningsklasser som er inntatt som bestemmelser i gjeldende rammeplan for avkjørsler for kommunen. Ny og utvidet bruk av eksisterende avkjørsler fra fylkesveinettet må også skje i henhold til rammeplanen. Det henvises til eget temakart med bestemmelser.

Ved bygging av nye veier som har offentlig funksjon, eller oppgradering av eksisterende veier som har offentlig funksjon, skal kommunens normer benyttes. Nye og oppgraderte veier skal bygges med veilys. Fremkommelighet for renovasjonskjøretøy (stor lastebil) og utrykningskjøretøy skal sikres i reguleringsplan og byggesøknad.

Støyskjerming

Høyden på støyvoller og støyskjermer skal samlet sett ikke overstige 3 meter over opprinnelig terreng. Private tiltak skal plasseres innenfor eiendomsgrensen. Støyskjermer skal oppføres slik at de gir kvalitet og berikelse for landskap knyttet til veg. Det skal legges vekt på bruk av varige materialer til støyskjermene, og etablering av vegetasjon langs støyskjermene.

Vegetasjon skal både gi estetisk funksjon og forsterke grønnstruktur langs en vegstrekning. Utvalgte planter må tåle høye saltkonsentrasjoner og snøbrøyting. Det skal benyttes planter som ikke er allergifremkallende. Det skal ikke benyttes fremmede arter.

Nedgravde avfallsbeholdere

Etablering av stasjonært avfallssug avklares i samråd med Nesodden kommune og FolloRen i videre planarbeid. Ved bruk av nedgravde løsninger skal det sikres tilstrekkelig areal slik at renovasjonskjøretøyet i sin helhet står plassert utenfor den offentlige veien når tømming foregår.

Vann og avløp

Den til enhver tid gjeldende VA-norm i kommunen skal følges.

Før utbygging skal det dokumenteres tilstrekkelig mengder drikkevann som tilfredsstiller kvalitetskravene i drikkevannsforskriften.

Nye vannforsyningssystemer som leverer mer enn 10 m3 vann per dag skal ha godkjent planene for valg av vannkilde, utbygging og drift før arbeid igangsettes.

Nyetableringer skal i størst mulig grad knyttes til eksisterende vannforsyningssystemer. Det samme gjelder avløpsløsninger. Dette betinger at anlegg, transportsystem og kilde har kapasitet. Det skal derfor tilstrebes å etablere felles drikkevannsløsning og avløpsløsning i nye områder.

Minste dimensjon på kommunal vannledning og avløpsledning skal være 150 mm. Nye byggeområder skal tilrettelegges for tosidig vannforsyning. Der vannledning ligger utenfor offentlig vei/fortau skal det monteres brannhydrant.

Overvann fra tak og overflater skal håndteres lokalt og ikke ledes direkte til kommunal ledning. Både overvann og drensvann må behandles på en slik måte at det ikke påfører ulemper for andre eiendommer.

For eiendommer med bebyggelse i områder der det ikke finnes kommunal infrastruktur for avløp skal det installeres helse- og miljømessige forsvarlige løsninger for svartvann og fortrinnsvis infiltrasjon i stedegne masser for gråvann. Det skal søkes om utslippstillatelse i henhold til forurensingsforskriften kapittel 12. Eiendommen skal tilknyttes kommunal tømmeordning.

Vannforsyning og avløp for fritidsbebyggelse (jf. pbl. §§ 11-9 nr. 3 og 30-6)

Plan- og bygningslovens bestemmelser i § 27-1 om vannforsyning, andre til fjerde ledd og § 27-2 om avløp, andre til fjerde ledd, gjelder også for fritidsbebyggelse.

Nettstasjoner

a. Nettstasjoner tillates oppført i forbindelse med strøm til stedbunden næring i LNF- områder og i areal lagt ut til utbyggingsformål.
b. Nettstasjoner tillates oppført utenfor byggegrenser.
c. Nettstasjoner tillates oppført inntil 1 meter fra eiendomsgrense.
d. Det er 5 meter byggegrense rundt nettstasjoner.
e. Nettstasjoner skal ikke inngå i tillatt utnyttelsesgrad.

Parkering

Den til enhver tid gjeldende kommunale parkeringsstrategi og parkeringsnorm skal følges.

Navigasjonsinnretninger

Vedlikehold, fjerning og nyetablering av navigasjonsinnretninger innenfor planområdet er tillatt, jf. pbl. § 1-8 og § 11-11 nr. 4.

§ 10. Byggegrense fra vei (pbl. § 11-9 nr. 5)

Veilovens bestemmelser for byggegrense for vei gjelder, hvis ikke annet er fastsatt i denne bestemmelsen eller i reguleringsplan.

a. Langs Fv. 156 (Tangenveien, Skoklefallsletta, Bergersletta, Røerveien, Jaerveien, Hasleveien) og Fv. 157 (Vestveien, Vardenbakken, Tosletta, Bleksliveien, Hellaveien, Svestadbakken, Sproveien, Lilerudveien, Myklerudveien, Kløftaveien) er byggegrensen 30 meter målt fra senterlinjen.
b. Langs Fv. 106 (Kapellveien) og Fv. 105 (Fjellveien, Kirkeveien) er byggegrensen 25 meter målt fra senterlinjen.
c. Langs Fv. 102 kan vurderes en byggegrense på 25 meter (ev. 20 meter) målt fra senterlinjen.
d. Langs Fv. 102 er byggegrensen 25 meter målt fra senterlinjen.
e. Langs Fv. 107 (Hellvikveien) er byggegrensen 25 meter målt fra senterlinjen.
f. Langs Fv. 157 fra Sønstedal (krysset med fv. 156) i Frogn til Skogheimkrysset er byggegrensen 20 meter målt fra senterlinjen.
g. Langs fylkesvei 103 (Storerudveien), Fv. 104 (Midtveien), Fv. 108.01 (Alværnveien) og 02 (Flaskebekkveien) er byggegrensen 15 meter målt fra senterlinjen.

§ 11. Støy (pbl. § 11-9 nr. 6)

Ved planlegging av ny bebyggelse eller virksomhet skal støy vurderes etter den nyeste versjonen av Miljøverndepartementets «Retningslinje for behandling av støy i arealplanlegging, T-1442». Ved søknad om nye bygninger til støyfølsomme bruksformål (bolig, fritidsbolig, sykehus, pleiehjem/institusjon, skole og barnehage) i rød eller gul støysone, stilles det krav til støydokumentasjon. Ved planlegging av ny støyende virksomhet stilles det krav til støydokumentasjon.

Sonene er delt inn i rød og gul sone i henhold til T-1442. Støysonene er ikke egnet til støyfølsomme bruksformål (skoler, barnehager, boliger, sykehus, pleieinstitusjoner, rekreasjonsarealer med flere). Etablering av ny, støyfølsom bebyggelse er derfor ikke tillatt i støysonen.

Unntak i gul sone

Det tillates støyfølsom arealbruk i gul støysone, dersom bebyggelsen har en stille side med støynivå under 55 dB og tilgang til egnet uteplass med tilfredsstillende støynivå under 55 dB.

For boliger må boenhetene være gjennomgående og ha en stille side hvor uterom kan plasseres. Det forutsettes at det utformes en støyrapport som ansvarsbelegges i byggesaken, og som viser at unntaksbestemmelsen kan komme til anvendelse. Videre tillates det oppføring av bygninger i gul støysone som ikke innehar rom for varig opphold.

Unntak i rød sone

I rød støysone tillates det ikke støyfølsom arealbruk. Etablering av bebyggelse kan likevel vurderes i områder vist som sentrumsformål med støynivå inntil 70 dBA ved fasade, dersom boenhetene er gjennomgående og har en stille side hvor uterom kan plasseres. Dersom bebyggelsen skal etableres i disse områdene kreves støyreduserende tiltak i aktuelle fasader. Minst halvparten av rom for varig opphold og minst ett soverom skal vende mot stille side. Det forutsettes at det utformes en støyrapport som ansvarsbelegges i byggesaken, og som viser at unntaksbestemmelsen kan komme til anvendelse. Videre tillates det oppføring av bygninger i gul støysone som ikke innehar rom for varig opphold.

I områder der støysonekart foreligger, skal disse innarbeides i reguleringsplaner som inneholder støyfølsom bebyggelse. Søknad om tillatelse etter pbl. § 20-1 og § 20-2 som gjelder etablering eller utvidelse av støyfølsom bebyggelse i støyutsatte områder med grunnlag i reguleringsplan, skal suppleres med en oppdatert og detaljert støyfaglig rapport med støysonekart. Støyrapporten skal avklare hvilke avbøtende tiltak og hvilke alternative løsninger som vil være nødvendig slik at støykravene kan oppfylles. Støyrapport skal foreligge samtidig med forslag til reguleringsplan, samt i oppdatert form ved søknad om tiltak etter pbl. § 20-1 og § 20-2.

Rekrasjonsområder

Lydnivå i rekreasjonsområder skal holdes under 55 dBA og et lydnivå ned mot 50 dBA skal tilstrebes. I og i nærheten av rekreasjonsområder med lydnivå under 50 dBA, såkalte stille soner, skal utbygging og endring av virksomhet planlegges slik at økning av støynivået i rekreasjonsområdet unngås.

§ 12. Overvann (pbl. § 11-9 nr. 3, 6 og 8)

Overvann skal fortrinnsvis håndteres ved åpne og naturbaserte overvannsløsninger, i tråd med treleddsstrategien.

Takvann og overflatevann skal fordrøyes internt på byggetomten og behandles etter prinsipper om lokal overvannshåndtering. Områdets fordrøyningskapasitet skal opprettholdes eller forbedres. Overvann og drensvann skal behandles på en slik måte at det hverken direkte eller indirekte påfører andre eiendommer ulemper.

Valgte løsning for håndtering av overvann, inkludert dimensjoneringsgrunnlag, skal komme frem av teknisk plan for overvannshåndtering. Kommunens VA-norm skal ligge til grunn for dimensjoneringen.

I alle reguleringsplaner kan det stilles krav om bruk av blågrønn struktur eller tilsvarende ordning.

Se retningslinjer for utfyllende informasjon.

§ 13. Sikring mot naturskader (pbl. § 11-9 nr. 8)

Flom

Bebyggelse skal sikres mot skade fra flom. I forbindelse med arealplanlegging og søknad om tiltak innenfor aktsomhetsområdene i kommunens digitale flomkart, skal det redegjøres for nødvendige sikringstiltak, herunder at tiltak ikke forverrer situasjonen nedstrøms.

Naturlige flomveier skal ivaretas.

Det skal tas hensyn til oppdaterte prognoser for økt intensitet og mengde nedbør som følge av endring av klima ved all arealplanlegging og nye tiltak.

Stormflo

Ved vedtak av reguleringsplaner, godkjenning av nye bygg, ombygging av eksisterende bygg, eller gjennomføring av andre tiltak eller tekniske installasjoner i strandsonen til og med 2 meter over havet, skal følgende ivaretas:

a. Gulvnivå i 1.etg skal være på minst 3 meter over havet eller sikres for å hindre skade ved stormflo.
b. Kjeller under dette nivå skal være vanntett med mulighet for avrenning, sikres mot tilbakeslag og med teknisk løsning for rask tømming ved vanntrenging.
c. Materialvalg på eksponerte flater gjøres med tanke på saltvannseksponering.
d. Utomhusanlegg skal ligge minimum på 1,8 meter over havet. Brygger og badehus er unntatt fra dette kravet.

e. Private avløpssystem der laveste sluk ligger lavere enn 4 meter over havet tillates ikke med påslipp til offentlig nett gjennom selvfallssystem, men skal skje ved hjelp av pumpeanlegg med tilbakeslagssikring.

På områder som ligger mindre enn 3 meter over havet vil det, på grunn av fare for skade ved stormflo, ikke være tillatt å etablere nye bygninger eller kritisk infrastruktur som veier, avkjørsler, vannledninger og spillvannsledninger med særskilt fare for forurensning ved brudd. Noen installasjoner og byggverk må likevel tillates for å kunne fylle sin funksjon, for eksempel kaier, båthus, pumpehus eller toaletthus.

Ras, erosjon og skred

Ved reguleringsarbeid og søknad om tiltak, skal risiko for ras, erosjon, skred dokumenteres i henhold til gjeldende byggteknisk forskrift og NVEs veileder 1/2019 Sikkerhet mot kvikkleireskred.

Tiltak etter plan- og bygningsloven § 1-6 er ikke tillatt, med mindre utredning, kartlegging og dokumentasjon viser at det ikke finnes reell fare for ras, erosjon eller skred. Fare for at tiltaket kan utløse ras, erosjon eller skred i tilliggende arealer skal også vurderes.

Eksisterende vegetasjon skal ivaretas som en naturlig sikring mot skred, erosjon og ras.

Der sikkerhet ikke er dokumentert i forbindelse med reguleringsplan skal dette gjøres ved byggesøknad.

§ 14. Elektromagnetisk stråling (pbl. § 11-9 nr. 8)

Dersom ny bebyggelse som er beregnet for personopphold foreslås plassert nær høyspentledninger, kabler og transformatorer i kraftnettet eller lignende, som kan medføre magnetfeltnivåer over 0,4 µT (mikrotesla), skal det gjennomføres utredninger som skal gi grunnlag for å vurdere bebyggelsens plassering, samt forebyggende tiltak for å redusere magnetfeltet. Dersom nyetableringer av elektriske anlegg kan medføre magnetfeltnivåer over 0,4 µT, skal det gjennomføres utredninger som skal gi grunnlag for å vurdere anleggets plassering, samt forebyggende tiltak for å redusere magnetfeltet.

§ 15. Transport og trafikk (pbl. § 11-9 nr. 8)

All vekst i persontransport skal skje med kollektiv, sykkel og gange. Reguleringsforslag som inneholder tiltak som kan medføre økning i biltrafikk skal suppleres med en

trafikkprognose og en vurdering av kapasitet og trafikksikkerhet for atkomsten til tiltaket inklusive berørte veikryss.

Ved regulering av byggeområder langs riks- og fylkesveiene bør gangvei og/eller sykkelvei for de respektive veistrekninger vurderes medtatt i reguleringsplanområdet. Ved regulering, samt ved søknad om tillatelse til tiltak, skal forurensningslovens krav til støyskjermingstiltak vurderes.

§ 16. Masseforvaltning (pbl. § 11-9 nr. 6)

Behovet for transport av masser inn og ut av ethvert område skal minimeres. Det skal ikke resultere i økt høyde eller gis terrengtilpasning som følge av masseutvidelse etter sprengning eller utgraving.

Mellomlagre eller midlertidige anlegg for bearbeiding av masser skal ikke etableres på steder som kan gjøre skade på naturmangfoldet eller gi avrenning til vassdrag. Overskuddsmasser og forurensede masser skal leveres til godkjent deponi.

Rene, naturlige masser skal gjenbrukes eller gjenvinnes. Overskuddsmasse må håndteres i henhold til forurensningsloven § 32.

Ved transport av masser inn eller ut fra et område, skal det dokumenteres at masser ikke inneholder plantedeler eller frø av arter registrert i norsk fremmedartsliste. Anleggsmaskiner må rengjøres før de tas ut av et område dersom de har vært i kontakt med fremmede arter.

Støv- og støyskjermingstiltak skal vurderes ved plassering i nærheten av etablerte boligområder.

Ved utbygging i områder avsatt til sentrumsformål, i nærings- og industribygg, bygg for tjenesteyting, samt i boligområder med over 20 boenheter, skal plassering av mellomlagre og midlertidige anlegg dokumenteres i reguleringsplanforslaget, med en vurdering av negative konsekvenser for naturmiljøet, støy og lokal luftforurensning (svevestøv mv).

For mindre reguleringsplaner og tiltak skal etablering av midlertidig anlegg og mellomlagring for bearbeiding av masser dokumenteres ved byggesøknad. For større reguleringsplaner skal dette dokumenteres ved innsendelse av komplett planforslag.

All levering av masser til andre områder skal kunne dokumenteres ved forespørsel.

Fare for kvikkleireskred skal avklares i forbindelse med massehåndtering for søknadspliktige tiltak.

Se retningslinjer for utfyllende informasjon.

Kapittel 4. Handel

§ 17. Areal for handel (pbl. § 11-10 nr. 3)

Reguleringsplanforslag som inneholder etablering eller utvidelse av handelsvirksomhet med en utnyttelse på mer enn 500 m2 BRA, skal suppleres med en utredning som:

a. vurderer behovet for tiltaket ut fra dekningsgraden for handel, befolkningsgrunnlag og senterstruktur i området hvor etableringen eller utvidelsen skal skje
b. redegjør for tilgjengelighet med kollektivtransport og trafikksikker adkomst for fotgjengere og syklister
c. viser klimafotavtrykket for utbyggingen. Beregning av klimafotavtrykk skal gjøres i henhold til kommunens veileder

Utredningen kan unnlates der alle punktene over er tilfredsstillende beskrevet i overordnet plan. Det må i slike tilfeller henvises til den spesifikke utredningen i overordnet plan.

Kapittel 5. Klima, naturmangfold og blågrønn struktur

§ 18. Klima- og energihensyn (pbl. § 11-9 nr. 6 og 8)

Alle søknadspliktige tiltak skal planlegges og gjennomføres slik at klimagassutslippene gjennom livsløpet blir lavest mulig. I alle planforslag skal prosjektets mål for utslipp av klimagasser angis i planens formålsbestemmelse. Planforslag skal også redegjøre for tiltak for å redusere klimagassutslipp og transportbehov i bygge- og anleggsfasen. Klimaveileder for plan- og byggesaker i Nesodden kommune skal legges til grunn ved valg av løsninger.

Bebyggelse og infrastruktur skal tilpasses terrenget slik at klimagassutslipp forbundet med terrengbearbeiding reduseres. Planforslag skal redegjøre for tiltak for å redusere sprenging, graving og masseforflytting.

Ved utbygging i områder avsatt til sentrumsformål, i nærings- og industribygg, bygg for tjenesteyting, eller i boligområder, skal det foreligge en plan for tekniske energiløsninger for området basert på mulighetene for fornybare energikilder.

Takarealer med overflate større enn 200 m2, og som ikke brukes som oppholdsarealer, skal etableres med grønne tak, solceller, solfanger eller andre miljøfremmende løsninger.

Klimagassberegninger

Klimakonsekvenser av byggesøknader for nybygg, tilbygg, totalrehabilitering eller bruksendring skal dokumenteres med klimagassberegninger.

Klimagassberegninger skal utarbeides i disse tilfellene:

a. Utarbeidelse av nye reguleringsplaner.
b. Søknad om oppføring av tre boenheter eller mer.
c. Søknad om oppføring av næringsbygg.
d. Søknad om riving av eksisterende bygg større enn samlet 200 m2 BRA, eller 300 m2 drifts- eller lagerbygg innen landbruk.
e. Søknad om større anleggsprosjekter for bygging av vei, bruer, gang- og sykkelsti, og etablering av ledningsnett for vann- og avløp som innebærer inngrep i terreng.

Klimagassberegninger bør baseres på NS 3720, og bør også leveres ved:

f. Vesentlige naturinngrep
g. Mindre samferdselstiltak
h. Valg mellom riving eller bevaring av eksisterende bygg
i. Ved vurdering av tilknytningsplikten for fjernvarme

Energiplan

Det skal lages en energiplan ved søknad om oppføring av næringsbygg, eller oppføring av tre boenheter eller mer. Med energiplan menes det her at planforslag skal redegjøre for tiltak for å redusere behovet for tilført energi og belastningen planen vil ha på energisystemet i området. Plassering av bygninger og planlegging av tekniske løsninger skal tilstrebe å redusere energi og effektbehovet, samt gjøre det mulig å høste lokal energi. Det skal vurderes om det er mulig å benytte overskuddsenergi og utveksle energi mellom aktører i området.

Ved regulering av all ny bebyggelse skal følgende forhold belyses i reguleringsplanforslag:

a. Valg av energiforsyning med en vurdering av fornybare energikilder

b. Valg av energibesparende løsninger i bygg
c. Tilrettelegging for energieffektive løsninger, herunder plassering og utforming av bygningene

Miljøoppfølgingsplan

Til detaljreguleringsforslag for bebyggelse skal det utarbeides en miljøoppfølgingsplan. Miljøoppfølgingsplanen skal forklare hvordan følgende miljø- og klimahensyn blir ivaretatt:

a. Tidsbegrensning av daglig byggevirksomhet for å ta hensyn til de nærliggende beboernes livskvalitet
b. Plan for anleggstransport for å redusere mengde trafikk til og fra området
c. Parkering i anleggsperioden
d. Trafikkavvikling og trafikksikkerhet
e. Grunnarbeider, massetransport og massedeponering
f. Krav til avfallsreduksjon og avfallshåndtering, anleggsstøy, vibrasjoner, støv, luftforurensning og vannkvalitet samt avbøtende tiltak
g. Beskyttelse av vegetasjon, jordsmonn og biologisk mangfold, samt hindring av spredning av fremmede arter
h. Miljøtilstanden til påvirkede vannforekomster

§ 19. Naturmangfold (pbl. § 11-9 nr. 6)

Naturmangfoldlovens kapittel II gjelder ved all reguleringsplanlegging og søknad om tiltak. Det skal gjøres særskilte vurderinger for å ivareta områder som omfattes av forskrift om prioriterte arter, jf. naturmangfoldlovens § 23 og forskrift om fremmede organismer, og utvalgte naturtyper, jf. naturmangfoldlovens §§ 52-56 og byggteknisk forskrift § 9–4.

Hule eiketrær slik de er definert i «Forskrift om utvalgte naturtyper etter naturmangfoldloven», skal bevares.

Se retningslinjer for definisjonen av hule eiker.

§ 20. Vann og vassdrag (pbl. § 11-9 nr. 6)

Inngrep i vann og vassdrag er ikke tillatt. Med inngrep menes ikke åpning av bekker eller restaurering av myr- og våtmarksområder.

Langs vassdrag skal naturverdier, landskap, kulturminner og friluftsinteresser ivaretas. Langs alle vassdrag med årssikker vannføring (elver, bekker, vann og tjern) skal det

opprettholdes et naturlig vegetasjonsbelte som ivaretar viktige økologiske funksjoner, motvirker erosjon og bidrar til flomsikring og friluftsliv.

Det tillates ikke å lukke bekker eller flombekker annet enn ved kryssing av veier. Dette krever særskilt søknad. Ved regulering av områder eller ved søknad om tiltak der bekker tidligere er lukket, skal bekker som hovedregel gjenåpnes.

For reguleringsplaner som omfatter hele eller deler av vassdrag, eller tilrettelegger for tiltak som kan innvirke på tilliggende vassdrag, skal reguleringsplanforslaget inneholde en registrering og fastsettelse av kantvegetasjonssonen, jf. Vannressursloven § 11.

Arealplanlegging for nye inngrep og ny aktivitet må vurderes etter unntaksbestemmelsen i vannforskriften § 12.

§ 21. Bestemmelser om byggeforbud langs vassdrag (pbl. § 11-9 nr. 5)

Langs vassdrag, våtmark (f.eks. myr, sumpmark) og bekker, skal det tas særlig hensyn til naturmangfold. I dette området skal naturen med dens biologiske, landskapsmessige og geologiske mangfold og økologiske prosesser, tas vare på ved bærekraftig bruk og vern. Det skal særskilt tas hensyn til kantvegetasjon og dens økologiske funksjon for å sikre et naturlig vegetasjonsbelte som motvirker avrenning og gir levested for planter og dyr. Dersom kommunen finner det nødvendig, kan kommunen kreve konsekvensutredning som sikrer at hensynene i bestemmelsen ivaretas.

Det er ikke tillatt å oppføre bygninger, andre byggverk, varige eller midlertidige konstruksjoner nærmere enn 15 meter fra elver, bekker og flombekker. For andre vassdrag og våtmark, slik som myr, tjern og dammer, er grensen 30 meter. Byggegrensene gjelder ikke for byggverk som står i nødvendig sammenheng med vassdrag og våtmark, eller hvor det trengs åpning for å sikre tilgang til vassdrag og våtmark.

Se retningslinjer for utfyllende informasjon.

§ 22. Vegetasjon (pbl. § 11-9 nr. 6 og 8)

Sammenhengende grøntdrag, grøntområder, 100-metersskoger og grønne lunger skal ivaretas og styrkes. Stedstypisk vegetasjon skal ivaretas så langt det er mulig.

Viktige trær, trerekker, alleer og vegetasjonsområder skal sikres i reguleringsplaner og bevares ved bygge- og anleggstiltak.

Fremmede arter skal unngås.

Ved nyplanting skal det ikke benyttes allergifremkallende planter. Dette gjelder så vel utearealer i byggeområder som områder avsatt til samferdsel, teknisk infrastruktur eller grønnstruktur.

Ved reguleringsplanlegging til arealformål bebyggelse og anlegg, samferdsel og grønnstruktur, skal forslag til detaljregulering inneholde en kartlegging av busk- og trevegetasjon. Registreringen skal suppleres med en beskrivelse av hvilke naturverdier som skal bevares og videreutvikles, og hvordan dette skal skje. Marksikringsplan skal ligge til grunn for bevaring av vegetasjon.

Tiltakenes påvirkning på tilgrensende naturområder (grønne lunger, nesoddmarka, grøntkorridorer mv), skal inkluderes i planforslag. Eksisterende registreringer av det biologiske mangfoldet skal oppdateres.

§ 23. Turveier og stier (pbl. § 11-9 nr. 6 og 8)

Turstier, smett og snarveier skal opprettholdes og vedlikeholdes, eventuelt erstattes med nye stier. I strandsonen skal trasé for kyststi ivaretas. Hvis ikke dette er mulig, skal det lages erstatningstrasé med tilsvarende eller bedre opplevelsesverdier.

§ 24. Landskap (pbl. § 11-9 nr. 6 og 8)

Områdets karakter (herunder natur, landskap og friluftsliv) skal vektlegges og ivaretas i størst mulig grad. Det skal settes strenge krav til bygningers plassering slik at forstøtningsmurer og kunstige fyllinger unngås, samt at terrengforhold blir ivaretatt.

Åsprofiler, høydedrag og landskapssilhuetter skal ivaretas. Nye tiltak skal underordnes viktige landskapstrekk og tilpasses eksisterende terreng.

Ved regulering kreves det en helhetlig 8 for området. Før tiltak tillates skal det dokumenteres at fjernvirkning og landskapstilpasning ivaretas. Det skal også redegjøres for om endringer i landskapet kan forårsake fremtidige naturskader, også sett i lys av klimaendringene.

§ 25. Grønnstruktur (pbl. § 11-9 nr. 6 og 8)

Overordnet grønnstruktur skal bevares.

Ved fortetting og utbygging av nye og eksisterende byggeområder skal grønnstrukturen ivaretas og utvikles, herunder turveier, stier, tråkk og andre gang- og

sykkelforbindelser til marka og vassdrag, sammenhengende grøntdrag, grøntområder, 100-metersskoger og grønne lunger og områder for lek og rekreasjon.

§ 26. Friluftsliv (pbl. § 11-9 nr. 6 og 8)

Hensyn til friluftsliv skal vektlegges ved behandling av reguleringssaker og andre tiltak. Statlig sikrede friluftsområder er områder som skal forvaltes for allmenhetens friluftsinteresser. Det tillates kun tiltak som fremmer friluftsliv, for eksempel oppgradering av stier og installasjoner som vil gi en bedre friluftsopplevelse.

Kapittel 6. Estetikk og kulturminner

§ 27. Estetikk (pbl. § 11-9 nr. 6)

Bebyggelsen skal tilpasses landskap og terrengform og eksisterende bebyggelsesstruktur. Bebyggelsen skal utformes i samsvar med sin funksjon og ta hensyn til tilgrensende bebyggelse når det gjelder plassering, utnyttingsgrad, volum, takform og material- og fargevalg.

I skrånende terreng skal bygninger i størst mulig grad tilpasses terrenget, og planerte flater tillates kun der det naturlige terrenget legger til rette for dette. Store skjæringer, fyllinger og murer skal unngås.

Svalganger kan i særskilte tilfeller vurderes dersom løsningen høyner byggets arkitektoniske kvaliteter både i seg selv og med hensyn til omgivelsene, og medfører bedre bokvalitet totalt i prosjektet. Vurderingen skal som et klart utgangspunkt være restriktiv, og det forutsettes at svalgangene ikke vender mot offentlig gate eller plass.

Ved lyssetting skal mengde lysforurensning begrenses. Belysning skal være funksjonell og begrenses med hensyn til antall lyskilder, lysstyrke og utforming.

§ 28. Kulturmiljø og kulturlandskap (pbl. § 11-9 nr. 7)

Reguleringsplanforslag skal inneholde en registrering av alle kulturminner og kulturmiljøer i planområdet, samt en oppdatering av eksisterende registreringer. Registreringen skal suppleres med en beskrivelse av hvilke verneverdier som skal bevares og hvordan dette skal ivaretas. Bestemmelsene omfatter også hensyn til kulturlandskap. Registreringsområdet skal omfatte hele planområdet. Det skal vektlegges helhetlig styrking og bevaring av områder med flere kulturminner, hvor disse samlet utgjør et kulturmiljø.

Fylkeskommunen er regional fagmyndighet for kulturminner, og reguleringsplaner skal oversendes fylkeskommunen for en vurdering av forholdet til kjente kulturminner og potensialet for funn av ukjente automatisk fredete kulturminner.

Forhold til reguleringsplaner

Der det er vedtatt bestemmelser som ivaretar kulturminnehensyn i reguleringsplaner utover det som spesifiseres i kommuneplanens arealdel, skal bestemmelsene i reguleringsplanen gjelde. Dette gjelder for alle typer bestemmelser, inkludert hensynssoner, bestemmelsesområder, bestemmelser til arealformål, m. m.

Generelt om kulturlandskap, kulturminner og kulturmiljø

Ved all planlegging, nybygg og endring av eksisterende bebyggelse skal det legges vekt på å bevare verdifulle kulturlandskap, kulturminner og kulturmiljø.

For kulturhistorisk verdifull bebyggelse og særpregede kulturmiljøer kan kommunen avslå søknad om riving. Kommunen kan avslå søknad om riving av steingjerder, murer, tekniske installasjoner, veifar, spor etter tradisjonell virksomhet, verdifull vegetasjon eller trær, hageanlegg og lignende som er en viktig del av særpreget.

Ny bebyggelse eller nye konstruksjoner skal tilpasses kulturmiljøet og utformes slik at de ikke skjuler, dominerer over eller skjemmer bevaringsverdige eller fredede bygninger og kulturmiljø.

Det skal legges vekt på å opprettholde kulturhistorisk verdifull tomtestruktur, historiske vegetasjonselementer og bygningers historisk særegne plassering i landskap og terreng.

Se retningslinjer for utfyllende informasjon.

Kapittel 7. Bestemmelser til arealformål

§ 29. Sentrumsformål (pbl. § 11-9 nr. 5 og 6)

a. All utvikling innenfor arealer avsatt til sentrumsformål skal bygges etter prinsippet innenfra-ut.
b. Utviklingen av Tangen og Fagerstrand skal begge skje på helhetlige måter. Regulering av området skal skje etappevis. Det skal ikke startes opp arbeid med detaljregulering for områdene med hensynssone H810_2 - 13, før det foreligger godkjente detaljreguleringer for minst 40 % av områdene avsatt til

sentrumsformål, med hensynssone H810_1. Innenfor vekstområdet Tangen og Fagerstrand gjelder ikke hensynssone H810 når det foreligger vedtatt reguleringsplan. Planer som allerede har hatt oppstart omfattes ikke av bestemmelsen.

c. Innenfor begge områdene avsatt til sentrumsformål skal områdeutnyttelsen være minimum 60 % og maksimum 80 %. Innenfor ytre vekstgrense, er områdeutnyttelsen på maks 60 %.
d. Ved regulering skal det tilrettelegges for blandete formål (herunder forretningsformål) i 1. etasje. I forretningsformål inngår også tjenesteyting rettet mot private sluttbrukere. Ved søknad om bruksendring skal forretning opprettholdes som bruksformål på gateplan. For bebyggelse innenfor sentrumsområder skal etasje mot gateplan forbeholdes publikumsrettede funksjoner.
e. Hver virksomhet med fasade mot gaten skal ha direkte atkomst fra tilliggende gateplan.
f. I nye områder innenfor sentrum eller ved omfattende fornyelse av eksisterende sentrumsområde skal det være ett eller flere sentrale møtesteder med høy fysisk og sosial kvalitet.
g. Gesims- og mønehøyder for sentrumsområdene skal fastsettes i reguleringsplan.
h. Uterom skal ha god sammenheng med eksisterende og planlagt struktur for gangforbindelser og kollektivholdeplasser. Gangakser skal lede til og gjennom sentrale uterom. Uterommene skal ta utgangspunkt i viktige utsyn eller siktlinjer til omgivelser og kulturminner.
i. Nye kjøreveier skal som hovedregel planlegges som gater, med god tilrettelegging for sykkel og gange.
j. Ved utbygging av nye sentrumsområder skal parkering være løst i fellesanlegg som legger til rette for sambruk og bildeling. Den til enhver tid gjeldende kommunale parkeringsstrategi og parkeringsnorm skal legges til grunn i planleggingen.
k. Ved regulering skal det gjøres en vurdering av muligheten for å etablere bilfrie gater.
l. Nye utbyggingsområder skal tilrettelegges med effektive sykkelforbindelser til hovedveinettet.
m. Det skal legges til rette for god og tilstrekkelig sykkelparkering.
n. I alle plansaker skal korte og trafikksikre gangforbindelser til viktige mål, herunder lokale tjenestetilbud, skole, barnehage og kollektivholdeplass, ivaretas.

o. Det skal ikke plantes fremmede arter, inkludert parklind og sølvlind, eller andre arter som kan ha negative miljøkonsekvenser.
p. Blågrønn faktor (BGF) skal vurderes ved utarbeidelse av planer.
q. Minimumskrav til uteoppholdsareal:

Bebyggelse	**Minimumskrav til uteoppholdsareal**
Alle boliger innenfor sentrumsformål	minimum 20 m^2 MUA per 100 m^2 BRA boligareal; 10 m^2 per boenhet avsettes til lek.

Minimum 80 prosent av MUA skal være fellesareal.

Minimum 30 prosent av felles uteoppholdsarealer skal ha direkte sollys minst 5 timer ved jevndøgn.

Frikjøpsordning

Parkeringsplasser: Frikjøp kan vurderes i forbindelse med nye tiltak, både for bolig- og næringsvirksomhet, dersom det er etablert felles parkeringsløsning. Frikjøp kan vurderes ved søknad, dersom det ikke er mulig å løse parkering på tilfredsstillende måte i nye prosjekter, både for bolig og næringsvirksomhet.

§ 30. Bebyggelse og anlegg (pbl. §§ 11-9 og 11-10)

Ved regulering skal det gjøres en vurdering av behovet for sosiale boformer. Det skal også gjøres en vurdering av variasjon i boligtyper, boligstørrelse, eierform og pris. Utbyggingsavtaler skal, i nødvendig utstrekning, benyttes for å sikre denne variasjonen.

Se retningslinjer for utfyllende informasjon om sosiale boformer.

Fritidsboliger i områder som er regulert til boligformål kan konverteres dersom rekkefølgekrav og andre krav i plan er ivaretatt og det kan dokumenteres at kravene for vann, avløp og vei/atkomst er tilfredsstillende ivaretatt i henhold til gjeldende byggteknisk forskrift.

Fritidsboliger i områder som ikke er regulert, men avsatt til boligformål i kommuneplanen, må detaljreguleres med blant annet ROS-analyse, dersom den enkelte eiendom skal bruksendres. Kravene for vann, avløp og vei/atkomst skal tilfredsstille gjeldende byggteknisk forskrift.

Det er ikke tillatt med tiltak på badehus. Det tillates heller ikke tiltak i tilknytning til badehus, for eksempel brygger eller plattinger og liknende. Forbudet gjelder alle typer tiltak som omfattes av plan- og bygningsloven (jfr. pbl. §§ 20-1, 20-2, 20-3 og 20-4), også midlertidige og flyttbare bygninger, konstruksjoner og anlegg, campingvogner, bobiler, partytelt, husbåter og lignende.

Unntak: Badehus og brygger kan gjenoppbygges innen 3 år etter at skaden er oppstått. Badehus og brygger tillates kun gjenoppbygget til opprinnelig uttrykk og standard.

Bestemmelser for bestemte områder

Nesodden kirke

Det skal settes av en skjøtselsone på inntil 40 meter bredde langs formålsgrensen for fremtidig grav og urnelund, som skal sikre gode lysforhold og en estetisk ramme rundt kirkegården.

Jaerveien 56-64 (gnr. 12 bnr. 7, 9, 10, 30, 26, 21, 33 og 85)

Det tillates inntil 20 % bebygd areal (BYA) på den enkelte eiendom. Det kan kun etableres småskalanæring som for eksempel mindre håndverksbedrifter og bedrifter med store lagerflater og få ansatte i forhold til areal. Virksomhetene skal ikke skape mye biltrafikk eller konkurrere med handels- og servicevirksomhetene i kommunesenteret.

Bestemmelser til avgrensede områder i arealplankartet

a1, a2, a3: I områdene skal liten utvikling skje. Det tillates kun bruksendring av fritidsbebyggelse og mindre tilbygg. Utvidelse av fritidsbebyggelse tillates ikke.

b1: Det tillates kun bruksendring av fritidsbebyggelse og mindre grad av fortetting med forsiktig innpassing av bygg. Områdene skal ha en utnyttingsgrad på 0,5 boliger pr dekar.

c1, c2, c3, c4: Det tillates kun bruksendring av fritidsbebyggelse og mindre grad av fortetting med forsiktig innpassing av bygg. Områdene skal ha en utnyttingsgrad på 0,5–0,6 boliger pr dekar.

d1: Det tillates kun bruksendring av fritidsbebyggelse og mindre grad av fortetting med forsiktig innpassing av bygg. Områdene skal ha en utnyttingsgrad på 0,5–1,0 boliger pr dekar.

e1, e2: Det tillates kun bruksendring av fritidsbebyggelse og mindre grad av fortetting med forsiktig innpassing av bygg. Områdene skal ha en utnyttingsgrad på 0,8–1,0 boliger per dekar.

Se retningslinjer for utfyllende informasjon.

§ 31. Bestemmelser for fritidsbebyggelse (pbl. § 11-9 nr. 5)

I området avsatt til fritidsbebyggelse, Ildjernet, tillates ikke oppføring av ny fritidsbebyggelse eller utvidelse av eksisterende fritidsbebyggelse.

Midlertidige bygninger, konstruksjoner og anlegg, herunder anleggsbrakker, campingvogner, båtopplag og lignende, tillates ikke.

§ 32. Bestemmelser for næringsbebyggelse (pbl. § 11-9 nr. 5)

N2, Tangen Trelast. Bebygd areal (BYA) for næringsområde skal ikke overstige 30%.

N3, Løes – nord for Nesoddparken. Det skal tas spesielt hensyn til den registrerte naturtypen som omfatter all skog innenfor området. Alle eiketrærne i området skal forvaltes i henhold til forskrift om utvalgte naturtyper etter naturmangfoldloven. Tiltak som fremmer friluftsliv og opplevelseskvaliteter vil kunne tillates når disse ikke forringer den registrerte naturtypen.

§ 33. Landbruks-, natur og friluftsområder (pbl. § 11-11 nr. 1 og 2)

§ 33-1. LNF - Areal for nødvendige tiltak for landbruk og gårdstilknyttet næringsvirksomhet basert på gårdens ressursgrunnlag

a. Det er kun tillatt med nødvendige tiltak for landbruk og gårdstilknyttet næringsvirksomhet.
b. Ved tiltak som er eksponert mot sjøen, skal fjernvirkningen vurderes.
c. Det tillates stier, løyper og andre tiltak som fremmer friluftsliv og bedrer naturmiljøet, dersom viktige økologiske funksjoner blir opprettholdt eller rehabilitert.
d. Tiltak skal plassers slik at de ikke forringer dyrket eller dyrkbar mark, passer best mulig inn i kulturlandskap og bygningsmiljø, ikke hindrer allmenn ferdsel og ikke skader viktige områder for naturmangfold.
e. Det tillates ikke fradeling og arealoverføring av boenheter som inngår i tunet.
f. Oppføring av kårbolig tillates kun når det dokumenteres at det er nødvendig av hensyn til tradisjonell landbruksdrift på eiendommen, og at det fra tidligere ikke er mer enn én boenhet på eiendommen.

g. Ny kårbolig skal plasseres i tilknytning til eksisterende gårdsbebyggelse. Dersom kårboligen foreslås på dyrka mark skal plasseringen også behandles som søknad om omdisponering etter jordlovens § 9.
h. Det tillates med tilkobling til privat og offentlig vann- og avløpsanlegg som er i tråd med den til enhver tid gjeldende overordnet plan for drikkevann og vannmiljø i kommunen. For sone A tillates det tilkobling til offentlig vann- og avløpsanlegg, når det er anlagt hovednett for vann og avløp som den aktuelle eiendommen er tiltenkt tilknytning til.
i. Det ikke tillatt med tiltak på badehus. Tiltak i tilknytning til badehus, for eksempel brygger og platting, tillates heller ikke. Forbudet gjelder alle typer tiltak som omfattes av plan- og bygningsloven (jfr. pbl. §§ 20-1, 20-2, 20-3 og 20-4), også midlertidige og flyttbare bygninger, konstruksjoner og anlegg, campingvogner, bobiler, partytelt, husbåter og lignende.
j. Badehus og brygger kan gjenoppbygges innen 3 år etter at skaden er oppstått. Badehus tillates kun gjenoppbygget til opprinnelig uttrykk og standard.

§ 33-2. LNF - Areal for spredt boligbebyggelse

a. Det er ikke tillatt med tiltak innenfor 100-metersbeltet langs sjøen.
b. Det er ikke tillatt med fradeling og arealoverføring i området.
c. Det tillates ikke nye boenheter eller boliger i området.
d. Utenfor 100-metersbeltet langs sjøen er det tillatt med fasadeendringer og oppføring av tilbygg på eksisterende boligbebyggelse. Det er også tillatt med oppføring av garasje og uthus til bolig. Samlet bruksareal (BRA) for bolig, garasje og uthus skal ikke overstige 350 m2. Dersom det ikke er bygd garasje samtidig med boligen, skal det ved beregning av samlet bruksareal (BRA) reserveres minst 36 m2 for bygging av garasje.
e. Ingen tiltak skal være eksponert mot sjøen
f. Det er tillatt med tilkobling til privat og offentlig vann- og avløpsanlegg som er i tråd med den til enhver tid gjeldende overordnet plan for drikkevann og vannmiljø i kommunen. For sone A tillates det tilkobling til offentlig vann- og avløpsanlegg, når det er anlagt hovednett for vann og avløp som den aktuelle eiendommen er tiltenkt tilknytning til.
g. Det er ikke tillatt med tiltak på badehus. Tiltak i tilknytning til badehus, for eksempel brygger og platting, tillates heller ikke. Forbudet gjelder alle typer tiltak som omfattes av plan- og bygningsloven (jfr. pbl. §§ 20-1, 20-2, 20-3 og 20-4), også midlertidige og flyttbare bygninger, konstruksjoner og anlegg, campingvogner, bobiler, partytelt, husbåter og lignende.

h. Badehus og brygger kan gjenoppbygges innen 3 år etter at skaden er oppstått. Badehus tillates kun gjenoppbygget til opprinnelig uttrykk og standard.

§ 33-3. LNF - Areal for spredt fritidsbebyggelse mv.

a. Det er ikke tillatt med tiltak innenfor 100-metersbeltet langs sjøen.
b. Det er ikke tillatt med fradeling og arealoverføring i området.
c. Det tillates ikke oppført nye fritidsboliger i området.
d. Utenfor 100-metersbeltet langs sjøen er det tillatt med fasadeendringer. Det er tillatt med mindre tilbygg på maksimalt 20 m^2. Et slikt tilbygg kan bare oppføres én gang, regnet fra det tidspunkt Kommuneplan 2018-2042 ble stadfestet (08.06.2020). Bebygd areal (BYA) skal ikke overskride 10 %-BYA. Samlet bruksareal (BRA) skal ikke overstige 100 m^2.
e. Ingen tiltak skal være eksponert mot sjøen.
f. Det er tillatt med tilkobling til privat og offentlig vann- og avløpsanlegg som er i tråd med den til enhver tid gjeldende overordnet plan for drikkevann og vannmiljø i kommunen. For sone A tillates det tilkobling til offentlig vann- og avløpsanlegg, når det er anlagt hovednett for vann og avløp som den aktuelle eiendommen er tiltenkt tilknytning til.
g. Det er ikke tillatt med tiltak på badehus. Tiltak i tilknytning til badehus, for eksempel brygger og platting, tillates heller ikke. Forbudet gjelder alle typer tiltak som omfattes av plan- og bygningsloven (jfr. pbl. §§ 20-1, 20-2, 20-3 og 20-4), også midlertidige og flyttbare bygninger, konstruksjoner og anlegg, campingvogner, bobiler, partytelt, husbåter og lignende.
h. Badehus og brygger kan gjenoppbygges innen 3 år etter at skaden er oppstått. Badehus tillates kun gjenoppbygget til opprinnelig uttrykk og standard.

§ 33-4. LNF - Areal for spredt næringsbebyggelse mv.

a. Det er ikke tillatt med tiltak innenfor 100-metersbeltet langs sjøen.
b. Det er ikke tillatt med fradeling og arealoverføring i området.
c. Det er maksimalt tillatt med et bebygd areal på 20 %-BYA, og et maksimalt tillatt bruksareal (BRA) på 350 m2.
d. For gnr. 25 bnr. 1, Gaupa, er det krav til regulering før tiltak kan gjennomføres. Området skal kun benyttes til bygging av tretopphytter og drift tilknyttet dette.

§ 34. Bruk og vern av sjø og vassdrag, med tilhørende strandsoner (pbl. § 11-11 nr. 3)

§ 34-1. Farled

Det må ikke legges til rette for tiltak som kan svekke sikkerheten eller fremkommeligheten i farleden.

§ 34-2 Friluftsområder

1. I friluftsområder tillates det ikke utført tiltak. Forbudet gjelder alle typer tiltak som omfattes av plan- og bygningsloven (jf. pbl. §§ 20-1, 20-2, 20-3 og 20-4), også midlertidige og flyttbare bygninger, konstruksjoner og anlegg, campingvogner, bobiler, partytelt, husbåter og lignende.
2. Stier, løyper og andre tiltak som fremmer friluftsliv og bedrer naturmiljøet, kan tillates dersom viktige økologiske funksjoner blir opprettholdt eller rehabilitert.
3. Småbåthavner skal være åpne for allmennheten. Ved særskilte grunner kan det tillates at småbåthavnene stenges for åpen ferdsel.
4. I ferdselsområder er det tillat med tiltak som fremmer og støtter opp bruken av kollektivtrafikk. Tiltakene må ikke forringe natur- eller kulturminneverdier. Det tillates ikke svaibøyer i ferdselsområder.
5. Fritidsfartøy og løsøre (herunder båter, kajakker, seilbrett, padlebrett og lignende) skal sikres slik at de ikke kan synke, slite seg eller utgjøre en forurensningsfare jf. forurensingsloven § 6.
6. Etablering av nye bryggeanlegg eller moloer med flyteelementer av ubeskyttet isopor (EPS) som kan utgjøre en forurensningsfare er forbudt, jf. forurensingsloven § 6.
   Unntak:
   - Badebrygger og andre tiltak som fremmer friluftslivet og er åpne for allmennheten, og som ikke forringer kulturminneverdier.
   - Fasadeendringer som ikke hindrer allmennhetens tilgang til strandsonen og som ikke forringer kulturminneverdier.
   - Tiltak og midlertidige bygninger, konstruksjoner eller anlegg som benyttes til kulturell aktivitet, for eksempel konsert, forestilling, utstilling, som ikke er til hinder for allmenn ferdsel eller friluftsliv jf. pbl. § 30-5 og som ikke forringer kulturminneverdier.

§ 34-3 Naturområder

1. I naturområder tillates det ikke utført tiltak. Forbudet gjelder alle typer tiltak som omfattes av plan- og bygningsloven (jfr. pbl. §§ 20-1, 20-2, 20-3 og 20-4), også bøyer/moringer, midlertidige og flyttbare bygninger, konstruksjoner og anlegg, campingvogner, bobiler, partytelt, husbåter og lignende. Ved tiltak i

områder som grenser til naturområdene skal det vises særlig hensyn, slik at naturområdene ikke tar skade.

2. Stier, løyper og andre tiltak som fremmer friluftsliv og bedrer naturmiljøet, kan tillates dersom viktige økologiske funksjoner blir opprettholdt eller rehabilitert
3. Bløtbunnsområder er spesielt sårbare for mudring og forstyrrelser av sjøbunnen. Inngrep eller bruk i vannflate, vannsøyle eller bunn som kan forringe, skade eller ødelegge bløtbunnsområder er ikke tillatt.
4. Oppdrett tillates kun i særskilt avsatte akvakulturanlegg. Alle tiltak er søknadspliktige.

Unntak:

- Skjøtsel i henhold til skjøtselsplaner godkjent av kommunen eller Statsforvalteren.
- Enkle tilretteleggingstiltak for Kyststien.

Ved søknad om tillatelse til tiltak i og langs strandsonen skal utformingen av tiltakene synliggjøre og utvikle stedets særtrekk i landskap og historie.

§ 35. Grønnstruktur (pbl. § 11-9 nr. 6 og 8)

Det tillates ingen tiltak etter pbl. 20-1, 20-2, 20-3 og 20-4 innenfor områdene. For underformål turdrag, naturområde og friområde gjelder i tillegg disse bestemmelsene:

§ 35-1 Grønnstruktur-turdrag

Områdene skal være åpne for allmennheten. Kun tiltak i form av tilrettelegging av turvei eller sti med stimerking og skilttavler kan tillates. Skilting kan pålegges med hjemmel i friluftsloven § 35.

§ 35-2 Grønnstruktur-naturområde

Området skal ha fri utvikling. Inngrep eller tiltak på eller i grunnen, utover skilting og vedlikehold av stier, tillates ikke.

§ 35-3 Grønnstruktur-friområde

Området kan opparbeides for lek, opphold og friluftsliv.

Se retningslinjer for utfyllende informasjon om grønnstruktur.

§ 36. Idrettsanlegg (pbl. § 11-7 nr. 1)

I områder for nåværende idrettsanlegg tillates bygg og anlegg som har direkte tilknytning til arealformålet. Ved søknad om vesentlig endring eller utvidelse, kreves det regulering. Det stilles krav til reguleringsplan i alle områder for fremtidig idrettsanlegg.

På eksisterende idrettsanlegg som ligger innenfor areal avsatt til grønnstruktur, kan det gjennomføres tiltak som nevnt i pbl. § 20-1 første ledd bokstav b, c, e, f, i og j, uten detaljregulering. Tiltak som kan gjennomføres er vesentlig endring eller vesentlig reparasjon av tiltak, fasadeendringer, riving av tiltak, oppføring, endring eller reparasjon av bygningstekniske installasjoner, plassering av skilt- og reklameinnretninger, og plassering av midlertidige bygninger, konstruksjoner og anlegg.

Kapittel 8. Bestemmelser til hensynssoner (pbl. § 11-8)

§ 37 Hensynssoner (pbl. § 11-8)

H110_1 Sikring nedslagsfelt drikkevannsområde

Hensynssonen skal sikre rent drikkevann til nesoddens befolkning.

Innenfor hensynssonen er det forbud mot tiltak som kan forurense drikkevannet. Dette gjelder spesielt tiltak som kan føre til erosjon og avrenning av forurensede masser eller tilførsel av næringsrikt jordsmonn til drikkevannet.

Tiltak etter plan- og bygningsloven § 1-6, søppeldeponering, massedeponering og høstpløying er derfor ikke tillatt.

H350_1 Univar

Hensynssone skal ivareta sikkerhet «sikrings-, støy- og faresoner med angivelse av fareårsak eller miljørisiko». Hensynssonen kan fjernes dersom virksomheten eller andre tilsvarende virksomheter opphører.

H550 Bevaring kulturlandskap

Tiltak som forringer det helhetlige kulturlandskapet er ikke tillatt. Det skal legges særlig vekt på å ivareta kulturhistoriske og landskapsmessige verdier. Ved regulering kreves en helhetlig landskapsanalyse for området.

a. Ved planarbeid som kan berøre viktige kulturmiljø eller sammenhengende kulturlandskap skal konsekvensene for kulturlandskap og kulturmiljø utredes, med særlig vekt på landskapsbilde.

b. Mellomlagring av masser, terrengplanering og andre tiltak som kan ha vesentlige konsekvenser for landskapsbilde krever reguleringsplan før gjennomføring.
c. Ved søknad om tiltak på bygninger, inklusive tilbygg og påbygg, og på eksisterende bygg innenfor hensynssonen, må det vektlegges at endringer tilpasses landskapet rundt og eksisterende bebyggelse.
d. Søknader om tiltak som omfatter SEFRAK-registrerte bygg skal oversendes til antikvarisk myndighet.

Følgende områder skal bevares som kulturlandskap:

- Jordbrukslandskapet ved Røer/Løes
- Jordbrukslandskapet langs Agnorveien
- Jordbrukslandskapet langs Fundingrudveien

H560 Bevaring naturmiljø (Nesoddmarka)

Hensynssone H560_1 skal ivareta Nesoddmarka, for å sikre:

- tilgang til et større, sammenhengende friluftsområde for befolkningen
- tilstrekkelig store leveområder for arter
- områder med svært viktig biologisk mangfold
- økologiske tjenester som flomdemping og rent drikkevann

Innenfor hensynssonen skal det tas særskilt hensyn til natur og friluftsinteresser. Bygge- og anleggstiltak som nevnt i plan- og bygningsloven § 1-6 er ikke tillatt.

Unntak:

- Tiltak i landbruk i tråd med LNF, jf. kommuneplanens bestemmelser § 32-1.
- Stier, løyper og andre tiltak som fremmer friluftsliv og bedrer naturmiljøet, kan tillates dersom viktige økologiske funksjoner blir opprettholdt eller rehabilitert.
- Offentlige infrastrukturanlegg som hovedveger, vann- og avløpssystemer, kraftledninger mv.
- Fasadeendring og innvendig bruksendring i eksisterende bygningsmasse.

H560_2 til 560_23 Bevaring naturmiljø

Disse hensynssonene skal ivareta områder med svært viktig naturmangfold i kommunen. Dette er en viktig oppfølging av kommunedelplan for klima og biomangfold (KOB).

Se retningslinjer for utfyllende informasjon om hensynssonene for bevaring naturmiljø.

H560_2: Lagveien

Hensynssonen skal ivareta naturtypen «Rik sumpskog» som er sterkt truet. Tiltak som nevnt i plan- og bygningsloven § 1-6, herunder inngrep i terreng og vegetasjon, er ikke tillatt. Ved tiltak i områder som grenser til naturområdet skal det vises særlig hensyn, slik at naturområdet ikke tar skade.

H560_3: Bratli

Hensynssonen skal ivareta naturtypene «lågurt-lind-hasselskog», «hule eiker», «lågurtedellauvskog», «lågurtfuruskog» og «rik rasmarkslindeskog» innenfor hensynssonens avgrensning. Herunder både utvalgte naturtyper, DN13 og NiN naturtyper.

Tiltak som nevnt i plan- og bygningsloven § 1-6, herunder inngrep i terreng og vegetasjon, er ikke tillatt. Ved tiltak i områder som grenser til naturområdet skal det vises særlig hensyn, slik at naturområdet og dets økosystemfunksjoner ikke tar skade.

H560_4: Steinerskolen

Hensynssonen skal ivareta naturtypene «lågurteikeskog», «hule eiker», «lågurtedellauvskog», «rik svartorsumpskog» og «rik sump- og kildeskog» innenfor hensynssonens avgrensning. Herunder både utvalgte naturtyper, DN13 og NiN naturtyper.

Tiltak som nevnt i plan- og bygningsloven § 1-6, herunder inngrep i terreng og vegetasjon, er ikke tillatt. Ved tiltak i områder som grenser til naturområdet skal det vises særlig hensyn, slik at naturområdet og dets økosystemfunksjoner ikke tar skade.

H560_5: Ursvik

Hensynssonen skal ivareta naturtypen «rik svartorsumpskog» innenfor hensynssonens avgrensning. Herunder både utvalgte naturtyper, DN13 og NiN naturtyper.

Tiltak som nevnt i plan- og bygningsloven § 1-6, herunder inngrep i terreng og vegetasjon, er ikke tillatt. Ved tiltak i områder som grenser til naturområdet skal det vises særlig hensyn, slik at naturområdet og dets økosystemfunksjoner ikke tar skade.

H560_6: Bergerskog I

Hensynssonen skal ivareta naturtypene «rik blandingskog i lavlandet» og «hule eiker». Herunder både utvalgte naturtyper, DN13 og NiN naturtyper.

Tiltak som nevnt i plan- og bygningsloven § 1-6, herunder inngrep i terreng og vegetasjon, er ikke tillatt. Ved tiltak i områder som grenser til naturområdet skal det vises særlig hensyn, slik at naturområdet og dets økosystemfunksjoner ikke tar skade.

H560_7: Bergerskog II

Hensynssonen skal ivareta naturtypen «gammel barskog». Herunder både utvalgte naturtyper, DN13 og NiN naturtyper. Tiltak som nevnt i plan- og bygningsloven § 1-6, herunder inngrep i terreng og vegetasjon, er ikke tillatt. Ved tiltak i områder som grenser til naturområdet skal det vises særlig hensyn, slik at naturområdet og dets økosystemfunksjoner ikke tar skade.

H560_8: Berger

Hensynssonen skal ivareta naturtypene «lågurtfuruskog», «gammel lågurtgranskog», og «rik gransumpskog». Herunder både utvalgte naturtyper, DN13 og NiN naturtyper. Tiltak som nevnt i plan- og bygningsloven § 1-6, herunder inngrep i terreng og vegetasjon, er ikke tillatt. Ved tiltak i områder som grenser til naturområdet skal det vises særlig hensyn, slik at naturområdet og dets økosystemfunksjoner ikke tar skade.

H560_9: Bergerbanen

Hensynssonen rundt Bergerbanen skal ivareta den rike edellauvskogen, med flere grove eiker. Tiltak som nevnt i plan- og bygningsloven § 1-6, herunder inngrep i terreng og vegetasjon, er ikke tillatt. Unntak er tiltak som tilrettelegger for idrett og friluftsliv, dersom dette ikke skader naturverdiene. Ved tiltak i områder som grenser til naturområdet skal det vises særlig hensyn, slik at naturområdet ikke tar skade.

H560_10: Sandaker

Hensynssonen skal ivareta den rike edellauvskogen, med flere grove eiker. Tiltak som nevnt i plan- og bygningsloven § 1-6, herunder inngrep i terreng og vegetasjon, er ikke tillatt. Ved tiltak i områder som grenser til naturområdet skal det vises særlig hensyn, slik at naturområdet ikke tar skade.

H560_11: Solberg

Hensynssonen skal ivareta naturtypen hagemark med flere gamle trær og rødlistede arter. Området har regional verdi. Tiltak som nevnt i plan- og bygningsloven § 1-6, herunder inngrep i terreng og vegetasjon, er ikke tillatt. Unntak gjelder riving og fasadeendringer av eksisterende bebyggelse, dersom dette ikke medfører skade på naturmiljøet. Ved tiltak i områder som grenser til naturområdet skal det vises særlig hensyn, slik at naturområdet ikke tar skade.

H560_12: Sørby I

Hensynssonen skal ivareta den regionalt viktige edellauvskogen i området. Tiltak som nevnt i plan- og bygningsloven § 1-6, herunder inngrep i terreng og vegetasjon, er ikke tillatt. Unntak er vedlikehold av vei. Ved tiltak i områder som grenser til naturområdet skal det vises særlig hensyn, slik at naturområdet ikke tar skade.

H560_13: Sørby II

Hensynssonen skal ivareta den rike edellauvskogen, med flere grove eiker. Tiltak som nevnt i plan- og bygningsloven § 1-6, herunder inngrep i terreng og vegetasjon, er ikke tillatt. Ved tiltak i områder som grenser til naturområdet skal det vises særlig hensyn, slik at naturområdet ikke tar skade.

H560_14: Nesodden kirke

Hensynssonen skal ivareta det regionalt viktige biologiske mangfoldet i området, med bl.a. edellauvskog, naturbeitemark, gamle, grove eiker og et rikt fugleliv. Tiltak som nevnt i plan- og bygningsloven § 1-6, herunder inngrep i terreng og vegetasjon, er ikke tillatt. Ved tiltak i områder som grenser til naturområdet skal det vises særlig hensyn, slik at naturområdet ikke tar skade.

H560_15: Rud/Loftu

Hensynssonen skal ivareta det regionalt viktige biologiske mangfoldet i området. Det er flere viktige naturtyper innenfor avgrensningen. Tiltak som nevnt i plan- og bygningsloven § 1-6, herunder inngrep i terreng og vegetasjon, er ikke tillatt. Ved tiltak i områder som grenser til naturområdet skal det vises særlig hensyn, slik at naturområdet ikke tar skade.

H560_16: Ommen

Hensynssonen skal ivareta den regionalt viktige edellauvskogen i området, samt rødlistede arter. Tiltak som nevnt i plan- og bygningsloven § 1-6, herunder inngrep i terreng og vegetasjon, er ikke tillatt. Ved tiltak i områder som grenser til naturområdet skal det vises særlig hensyn, slik at naturområdet ikke tar skade.

560_17: Granerudstøa

Hensynssonen skal ivareta naturtypene «hule eiker», «semi-naturlig eng» og «lågurtalm-lind-hasselskog». Herunder både utvalgte naturtyper, DN13 og NiN naturtyper. Tiltak som nevnt i plan- og bygningsloven § 1-6, herunder inngrep i terreng og vegetasjon, er ikke tillatt. Ved tiltak i områder som grenser til naturområdet skal det vises særlig hensyn, slik at naturområdet og dets økosystemfunksjoner ikke tar skade.

H560_18: Buksedammen

Hensynssonen skal ivareta dammen som en viktig amfibielokalitet. Tiltak som nevnt i plan- og bygningsloven § 1-6, herunder inngrep i terreng og vegetasjon, er ikke tillatt. Ved tiltak i områder som grenser til naturområdet skal det vises særlig hensyn, slik at naturområdet ikke tar skade.

H560_19: Solbakken

Hensynssonen skal ivareta naturtypene «hule eiker», «lågurtfuruskog», «frisk lågurtedellauvskog», «rik svartorsumpskog», «gammel furuskog med liggende død ved», «lågurtalm-lind-hasselskog», «rik edellauvskog» og den utvalgte naturtypen «åpen grunnlendt kalkmark i borenomoral sone».

Tiltak som nevnt i plan- og bygningsloven § 1-6, herunder inngrep i terreng og vegetasjon, er ikke tillatt. Ved tiltak i områder som grenser til naturområdet skal det vises særlig hensyn, slik at naturområdet og dets økosystemfunksjoner ikke tar skade.

H560_20 Ildjernet

Hensynssonen skal ivareta det nasjonalt viktige biologiske mangfoldet, med mange rødlistede arter. Tiltak som nevnt i plan- og bygningsloven § 1-6, herunder inngrep i terreng og vegetasjon, er ikke tillatt. Unntak gjelder riving og fasadeendringer av eksisterende bebyggelse, dersom dette ikke medfører skade på naturmiljøet.

H560_21 Ursvik

Bløtbunnsområder er viktige naturtyper i strandsonen og ivaretas gjennom hensynssone bevaring naturmiljø.

H560_22 Blylaget

Bløtbunnsområder er viktige naturtyper i strandsonen og ivaretas gjennom hensynssone bevaring naturmiljø.

H560_23 Tangen

Bløtbunnsområder er viktige naturtyper i strandsonen og ivaretas gjennom hensynssone bevaring naturmiljø.

H560_24 Skoklefallsletta

Hensynssonen skal ivareta naturtypene «lågurtedellauvskog, «hagemark» og «frisk rik edellauvskog» innenfor hensynssonens avgrensning. Herunder både utvalgte naturtyper, DN13 og NiN naturtyper. Tiltak som nevnt i plan- og bygningsloven § 1-6, herunder inngrep i

terreng og vegetasjon, er ikke tillatt. Ved tiltak i områder som grenser til naturområdet skal det vises særlig hensyn, slik at naturområdet og dets økosystemfunksjoner ikke tar skade.

H560_25 Nord for Storebakken

Hensynssonen skal ivareta naturtypene «gammel lågurtgranskog» innenfor hensynssonens avgrensning. Herunder både utvalgte naturtyper, DN13 og NiN naturtyper. Tiltak som nevnt i plan- og bygningsloven § 1-6, herunder inngrep i terreng og vegetasjon, er ikke tillatt. Ved tiltak i områder som grenser til naturområdet skal det vises særlig hensyn, slik at naturområdet og dets økosystemfunksjoner ikke tar skade.

H560_26 Kavringstrand til Håkonkastet

Hensynssonen skal ivareta naturtypene «lågurtalm-lind-hasselskog», «hule eiker», «lågurtedellauvskog», «lågurtfuruskog», «gammel furuskog med gamle trær», «gammel grandominert naturskog» «frisk lågurtedellauvskog», «rik blandingsskog i lavlandet» og «gammel granskog med liggende død ved» innenfor hensynssonens avgrensning. Herunder både utvalgte naturtyper, DN13 og NiN naturtyper. Tiltak som nevnt i plan- og bygningsloven § 1-6, herunder inngrep i terreng og vegetasjon, er ikke tillatt. Ved tiltak i områder som grenser til naturområdet skal det vises særlig hensyn, slik at naturområdet og dets økosystemfunksjoner ikke tar skade.

H560_27 Hellviktangen

Hensynssonen skal ivareta naturtypene «eng-aktig sterkt endret fastmark», «semi-naturlig eng» og «lågurtfuruskog» innenfor hensynssonens avgrensning. Herunder både utvalgte naturtyper, DN13 og NiN naturtyper. Tiltak som nevnt i plan- og bygningsloven § 1-6, herunder inngrep i terreng og vegetasjon, er ikke tillatt. Ved tiltak i områder som grenser til naturområdet skal det vises særlig hensyn, slik at naturområdet og dets økosystemfunksjoner ikke tar skade.

H560_28 Vesleskauen

Hensynssonen skal ivareta naturtypen «hule eiker» og «svartor-sumpskog» innenfor hensynssonens avgrensning. Herunder både utvalgte naturtyper, DN13 og NiN naturtyper. Tiltak som nevnt i plan- og bygningsloven § 1-6, herunder inngrep i terreng og vegetasjon, er ikke tillatt. Ved tiltak i områder som grenser til naturområdet skal det vises særlig hensyn, slik at naturområdet og dets økosystemfunksjoner ikke tar skade.

H560_29 Fjordvangen brygge nord

Hensynssonen skal ivareta naturtypene «lågurtfuruskog», «frisk låurtedellauskog» og «hule eiker» innenfor hensynssonens avgrensning. Herunder både utvalgte naturtyper,

DN13 og NiN naturtyper. Tiltak som nevnt i plan- og bygningsloven § 1-6, herunder inngrep i terreng og vegetasjon, er ikke tillatt. Ved tiltak i områder som grenser til naturområdet skal det vises særlig hensyn, slik at naturområdet og dets økosystemfunksjoner ikke tar skade.

H560_30 Sefjell

Hensynssonen skal ivareta naturtypene «gammel lågurtospeskog», «gammel lågurtgranskog», «hule eiker» og «frisk lågurtedellauvskog» innenfor hensynssonens avgrensning. Herunder både utvalgte naturtyper, DN13 og NiN naturtyper. Tiltak som nevnt i plan- og bygningsloven § 1-6, herunder inngrep i terreng og vegetasjon, er ikke tillatt. Ved tiltak i områder som grenser til naturområdet skal det vises særlig hensyn, slik at naturområdet og dets økosystemfunksjoner ikke tar skade.

H560_31 Vest for Rudstranda

Hensynssonen skal ivareta naturtypen «gammel barskog» innenfor hensynssonens avgrensning. Herunder både utvalgte naturtyper, DN13 og NiN naturtyper. Tiltak som nevnt i plan- og bygningsloven § 1-6, herunder inngrep i terreng og vegetasjon, er ikke tillatt. Ved tiltak i områder som grenser til naturområdet skal det vises særlig hensyn, slik at naturområdet og dets økosystemfunksjoner ikke tar skade.

H560_32 Jaer

Hensynssonen skal ivareta amfibiedam og etablert blomstereng/slåtteeng innenfor hensynssonens avgrensning. Tiltak som nevnt i plan- og bygningsloven § 1-6, herunder inngrep i terreng og vegetasjon, er ikke tillatt. Ved tiltak i områder som grenser til naturområdet skal det vises særlig hensyn, slik at naturområdet og dets økosystemfunksjoner ikke tar skade.

H560_33 Fagerstrand strandsone

Hensynssonen skal ivareta den utvalgte naturtypen «åpen grunnlendt kalkmark» og naturtypen «semi-naturlig eng» innenfor hensynssonens avgrensning. Herunder både utvalgte naturtyper, DN13 og NiN naturtyper.

Tiltak som nevnt i plan- og bygningsloven § 1-6, herunder inngrep i terreng og vegetasjon, er ikke tillatt. Ved tiltak i områder som grenser til naturområdet skal det vises særlig hensyn, slik at naturområdet og dets økosystemfunksjoner ikke tar skade.

H560_34 Strandlia

Hensynssonen skal ivareta naturtypen «rik svartorsumpskog» innenfor hensynssonens avgrensning. Herunder både utvalgte naturtyper, DN13 og NiN naturtyper. Tiltak som nevnt i plan- og bygningsloven § 1-6, herunder inngrep i terreng og vegetasjon, er

ikke tillatt. Ved tiltak i områder som grenser til naturområdet skal det vises særlig hensyn, slik at naturområdet og dets økosystemfunksjoner ikke tar skade.

H560_35 Gjøfjell kirke

Hensynssonen skal ivareta naturtypene «hule eiker» og «lågurteikeskog» innenfor hensynssonens avgrensning. Herunder både utvalgte naturtyper, DN13 og NiN naturtyper. Tiltak som nevnt i plan- og bygningsloven § 1-6, herunder inngrep i terreng og vegetasjon, er ikke tillatt. Ved tiltak i områder som grenser til naturområdet skal det vises særlig hensyn, slik at naturområdet og dets økosystemfunksjoner ikke tar skade.

H560_36 Agnorbekken/Labråtan

Hensynssonen skal ivareta naturtypene «flomskogmark», «gammel granskog med liggende død ved», «lågurtfuruskog», og dammen som er plassert innenfor hensynssonens avgrensning. Herunder både utvalgte naturtyper, DN13 og NiN naturtyper. Tiltak som nevnt i plan- og bygningsloven § 1-6, herunder inngrep i terreng og vegetasjon, er ikke tillatt. Ved tiltak i områder som grenser til naturområdet skal det vises særlig hensyn, slik at naturområdet og dets økosystemfunksjoner ikke tar skade.

H560_37 Store Rud

Hensynssonen skal ivareta naturtypene «lågurtfuruskog», «hule eiker» og gammel lågurtospeskog» innenfor hensynssonens avgrensning. Herunder både utvalgte naturtyper, DN13 og NiN naturtyper. Tiltak som nevnt i plan- og bygningsloven § 1-6, herunder inngrep i terreng og vegetasjon, er ikke tillatt. Ved tiltak i områder som grenser til naturområdet skal det vises særlig hensyn, slik at naturområdet og dets økosystemfunksjoner ikke tar skade.

H560_38 Ildjernet Vest

Hensynssonen skal ivareta naturtypen «rikt strandberg» og den utvalgte naturtypen «åpen grunnlendt kalkmark» innenfor hensynssonens avgrensning. Herunder både utvalgte naturtyper, DN13 og NiN naturtyper. Tiltak som nevnt i plan- og bygningsloven § 1-6, herunder inngrep i terreng og vegetasjon, er ikke tillatt. Ved tiltak i områder som grenser til naturområdet skal det vises særlig hensyn, slik at naturområdet og dets økosystemfunksjoner ikke tar skade.

H560_39 Perstelia vest

Hensynssonen skal ivareta den utvalgte naturtypen «åpen grunnlendt kalkmark» innenfor hensynssonens avgrensning. Herunder både utvalgte naturtyper, DN13 og NiN naturtyper. Tiltak som nevnt i plan- og bygningsloven § 1-6, herunder inngrep i terreng og

vegetasjon, er ikke tillatt. Ved tiltak i områder som grenser til naturområdet skal det vises særlig hensyn, slik at naturområdet og dets økosystemfunksjoner ikke tar skade.

H560_40 Storsteila nord

Hensynssonen skal ivareta naturtypen «svært tørkeutsatt sørlig kalkberg» nord på øya innenfor hensynssonens avgrensning. Herunder både utvalgte naturtyper, DN13 og NiN naturtyper. Tiltak som nevnt i plan- og bygningsloven § 1-6, herunder inngrep i terreng og vegetasjon, er ikke tillatt. Ved tiltak i områder som grenser til naturområdet skal det vises særlig hensyn, slik at naturområdet og dets økosystemfunksjoner ikke tar skade.

H560_41 Storsteila syd

Hensynssonen skal ivareta den utvalgte naturtypen «åpen grunnlendt kalkmark» innenfor hensynssonens avgrensning. Herunder både utvalgte naturtyper, DN13 og NiN naturtyper. Tiltak som nevnt i plan- og bygningsloven § 1-6, herunder inngrep i terreng og vegetasjon, er ikke tillatt. Ved tiltak i områder som grenser til naturområdet skal det vises særlig hensyn, slik at naturområdet og dets økosystemfunksjoner ikke tar skade.

H570 - Bevaring kulturmiljø

Det skal legges særlig vekt på å ivareta kulturmiljøenes særpreg og det helhetlige bygningsmiljøet. Ved nye tiltak innenfor hensynssonene skal det dokumenteres at kulturmiljøets kvaliteter og stedsidentitet blir ivaretatt.

Tiltak som berører bygninger og bygningsmiljøer omfattet av hensynssoner kulturmiljø, må forholde seg til verneverdig bebyggelse på en måte som ivaretar hensynet til byggehøyder, målestokk, uttrykk og møtet mellom gammelt og nytt. Søknad eller reguleringsplan skal dokumentere hvordan hensynene er ivaretatt.

Historiske veifar skal søkes bevart bevares. Kommunen kan avslå tiltak som forringer veiens historiske kvaliteter.

Videre gjelder disse bestemmelsene i H570:

1. Kommunen kan avslå søknad om riving av bevaringsverdig bebyggelse
2. Nye tiltak på eiendommer skal ta hensyn til og tilpasses eksisterende bebyggelse slik at bevaringsinteressene ivaretas på en god måte. Særlig viktig er bebyggelsens overordnede formspråk, materialbruk, takform, vinduer, dører og andre fasadedetaljer.
3. Påbygg tillates ikke. Tilbygg og andre tiltak som medfører større visuelle endringer på bevaringsverdig bebyggelse tillates ikke. Det kan gjøres unntak for tilbakeføring til opprinnelig eller historisk situasjon, på dokumentert

grunnlag. Om dokumentasjon ikke foreligger i sin helhet, kan det vurderes om enkelte bygningsdeler kan tilbakeføres til stilhistorisk riktig utforming og materialbruk ut fra eksempler på tilsvarende bygninger i området.

4. Nødvendig utskiftning og fornyelse av opprinnelige eller kulturhistorisk verdifulle bygningselementer som f.eks. vinduer, ytterdører, gerikter, kledning, taktekking og andre fasadedetaljer skal kun skje når bygningsdelene ikke lar seg utbedre eller reparere. Ved nødvendig utskiftning og fornyelse skal bygningselementer tilpasses bygningens opprinnelige stil og materialbruk.
5. Opprinnelig intern sti og veistruktur og eldre opparbeidet hage eller parkareal, inkludert verdifull vegetasjon, forstøtningsmurer m.m. skal søkes bevart bevares.

H710 – Båndlegging

Innenfor båndleggingssonen kan det ikke settes i gang tiltak som er i strid med eller som kan hindre eller vanskeliggjøre en ny regulering.

H720 - Båndlegging etter lov om naturvern

Hensynssonen ligger over arealer som er vernet etter naturmangfoldloven og har en egen forskrift.

H730 - Båndlegging etter lov om kulturminner

Hensynssonene ligger over arealer som er fredet etter kulturminneloven.

Inngrep i grunnen eller andre tiltak som kan virke inn på det automatisk fredete kulturminnet innenfor hensynssone H730, er ikke tillatt uten dispensasjon fra kulturminneloven. Søknad skal sendes til regional kulturminneforvaltning i god tid før arbeidet er planlagt igangsatt.

H810 - Krav om felles planlegging

På kartet benevnt som H810_1, H810_2-14.

Soner med krav om felles planlegging for flere eiendommer, herunder med særlige samarbeids- eller eierformer samt omforming og fornyelse. Hensynssonen angir også områder hvor det skal skje en målrettet og særskilt områdevis planlegging og gjennomføring for å omdanne, fornye eller videreutvikle et område. Unntak gjelder tiltak for samferdsel og offentlige formål. Innenfor område med felles planlegging med vedtatte reguleringsplaner, gjelder ikke hensynssone H810.

VEDLEGG II – Retningslinjer til bestemmelsene

Retningslinjer til § 6 om universell utforming (pbl. § 11-9 nr. 5)

Krav til universell utforming er lovfestet og betyr i denne sammenhengen at bygninger og utearealer skal utformes slik at de i størst mulig grad kan brukes av alle. Det innebærer blant annet å unngå fysiske barrierer som hindrer deltakelse og sosialt liv. Universell utforming skal også vektlegges ved oppgradering av etablerte boligområder i forbindelse med utskifting av ledningsnett, vedlikehold av trafikkområder etc.

a. Prinsippet om universell utforming bør ivaretas i planleggingen og kravene til det enkelte byggetiltak. Den til enhver tid gjeldende strategi for universell utforming i Nesodden kommunes skal legges til grunn i planarbeidet.
b. Universell utforming bør være et grunnleggende prinsipp i all planlegging. I all plan- og byggesaksbehandling skal det redegjøres for hvordan krav til universell utforming er ivaretatt.
c. Utforming av bygg og utearealer bør ivareta forhold til personer med nedsatt funksjonsevne, herunder bevegelse, orientering og miljø, slik at de bygde omgivelsene kan brukes av alle mennesker på en likestilt måte så langt det er mulig, både ute og inne, uten behov for spesielle tilpasninger eller hjelpemidler.
d. Universelt utformede områder skal knyttes sammen for å sikre tilgjengelighet.
e. Parkering for personer med nedsatt funksjonsevne og heiser fra parkeringsanlegg bør være riktig plassert i forhold til universelt utformede gangveger.
f. Ved planlegging av bygg og utearealer skal NS 11001, eller den til enhver tid gjeldende veileder, legges til grunn.

Retningslinjer til § 7 om barns interesser (pbl. § 11-9 nr. 5)

Planlegging og tiltak skal bidra til å fremme god oppvekst for barn og unge. Det skal tas særlig hensyn til trafikksikre snarveier, gang- og sykkelforbindelser og varierte aktivitetsområder og tettstedsnære naturområder.

Barn og unge skal inviteres til å medvirke i saker som angår dem. Barnetråkkregistreringer og uttalelser fra elevråd og Ungdommens kommunestyre, skal brukes som dokumentasjon i saker som angår barn og unge.

Retningslinjer til § 8 om kvalitetskrav og uteoppholdsareal for bolig (pbl. § 11-9 nr. 5, 6)

Beplantning bør være bie- og humlevennlige planter og gjerne bær- og fruktplanter. For bestemmelser om terreng og vegetasjon se § 19 og 21.

Retningslinjer til § 12 om overvann (pbl. § 11-9 nr 3, 6 og 8)

Overvann skal så langt som mulig utnyttes som et positivt element, herunder bruk av grønne tak, naturlig vegetasjon, dammer og vannspeil. Vannets naturlige kretsløp skal opprettholdes, eller på annen måte utnyttes som ressurs og naturens selvrensingsevne.

Retningslinjer til § 16 Masseforvaltning (pbl. § 11-9 nr. 6)

Stedegen håndtering av masser (massebalanse)

Hovedregelen er at masser skal forbli innenfor tiltaksarealet/prosjektområdet så langt det er mulig. Tiltakshaver må på etterspørsel fra kommunen kunne dokumentere at man har vurdert mulighetene for å oppnå massebalanse innenfor tiltaksarealet/prosjektet.

Det skal foretas nødvendige undersøkelser for å klassifisere massene etter kjemisk eller biologisk forurensning (fremmede arter).

Hvis masser med fremmede skadelige arter skal mellomlagres eller flyttes, må det gjøres en risikovurdering med tanke på spredning, og om det eventuelt må gjøres tiltak for å hindre slik spredning. Dersom det i et prosjekt likevel oppstår utilsiktet spredning av fremmede arter, skal det iverksettes egnede tiltak for å avverge eller begrense skaden.

Håndtering av overskuddsmasser, der stedegen håndtering (massebalanse) ikke er mulig

Dersom massebalanse ikke er mulig, skal all deponering eller mellomlagring kun skje på arealer godkjent for formålet, og være hjemlet i lov. Områder med høye naturverdier eller viktige økosystemfunksjoner kan ikke godkjennes for deponering eller mellomlagring.

Det skal foretas nødvendige undersøkelser for å klassifisere massene etter kjemisk eller biologisk forurensning (fremmede arter). Dersom det i et prosjekt likevel oppstår

utilsiktet spredning av fremmede arter, skal det iverksettes egnede tiltak for å avverge eller begrense skaden.

Behovet for transport av masser inn og ut av et hvert område skal minimaliseres. All håndtering av overskuddsmasser, i alle typer prosjekter, skal kunne dokumenteres ved forespørsel.

For mindre mottak av masser kan det gis dispensasjon fra kommuneplanen etter søknadsbehandling (jf. plan- og bygningsloven kapittel 19). Dispensasjon bør kun brukes unntaksvis, for eksempel dersom behovet er akutt, det vil ta for lang tid å få regulert området og området er egnet til formålet og har liten grad av konflikt med andre hensyn og interesser. Det kan ikke gis dispensasjon for større tiltak, jf. plankravet som ligger i plan- og bygningsloven § 12-1 uavhengig av kommuneplanens bestemmelser, med mindre det foreligger særlige grunner.

Deponering av forurensede masser

Deponering av masser skal alltid være siste utvei, og kun utføres dersom andre alternativer er vurdert.

Deponering og mellomlagring av masser skal kun skje på arealer godkjent for formålet og i tråd med gjeldende lover

Deponering av masser skal ha hjemmel i detaljreguleringsplan.

Behovet for transport av masser inn og ut av et hvert område skal minimaliseres. Mellomlagre eller midlertidige anlegg for bearbeiding av masser skal ikke etableres på steder som kan gjøre skade på naturmangfoldet eller gi avrenning til vassdrag.

Overskuddsmasser og forurensede masser skal leveres til godkjent deponi.

Rene, naturlige masser skal gjenbrukes eller gjenvinnes. Overskuddsmasse må håndteres i henhold til forurensningsloven §32.

Ved transport av organiske masser inn eller ut fra området, skal det kunne dokumenteres at masser ikke inneholder plantedeler eller frø av fremmede arter.

Anleggsmaskiner må rengjøres før de tas ut av området dersom de har vært i kontakt med fremmede arter.

Støv- og støyskjermingstiltak skal vurderes ved plassering i nærheten av etablerte boligområder. Ved utbygging i områder avsatt til sentrumsformål, i nærings- og industribygg,

bygg for tjenesteyting, samt i boligområder med over 20 boenheter skal plassering av mellomlagre og midlertidige anlegg dokumenteres i reguleringsplanforslaget, med en vurdering av negative konsekvenser for naturmiljøet, støy og lokal luftforurensning (svevestøv mv).

For mindre reguleringsplaner og tiltak, skal etablering av midlertidig anlegg og mellomlagring for bearbeiding av masser dokumenteres ved byggesøknad. For større reguleringsplaner skal dette dokumenteres ved innsendelse av komplett planforslag.

All levering av masser til andre områder skal kunne dokumenteres ved forespørsel.

Retningslinjer til § 19 om vegetasjon (pbl. § 11-9 nr. 6 og 8)

Hule eiketrær, slik de er definert i «Forskrift om utvalgte naturtyper etter naturmangfoldloven», skal bevares.

Fra forskriften: «Med hule eiker menes eiketrær som har en diameter på minst 63 cm, tilsvarende omkrets på 200 cm, samt eiketrær som er synlig hule og med en diameter på minst 30 cm, tilsvarende omkrets på minst 95 cm. Diameter og omkrets måles i brysthøyde (1,3 m) over bakken. Synlig hule defineres til å være eiketrær med et indre hulrom som er større enn åpningen og der åpningen er større enn 5 cm". Unntatt er hule eiker i produktiv skog.»

Bevaring av eiker innebærer at det avsettes tilstrekkelig plass på eiendommen på, over og i bakken til at treets rotsystem og krone kan utvikle seg fritt. Inngrep, bygge- og anleggsvirksomhet innenfor en omkrets som tilsvarer kronens største utstrekning skal ikke forekomme.

Retningslinjer til § 21 om byggeforbud langs vassdrag (pbl. § 11-9 nr. 5)

Ved fastsettelse av bredde på byggefritt belte og kantvegetasjon skal det legges vekt på forekomst av naturlig kantvegetasjon, terrengforhold, størrelse/vannføring på vassdraget og eksisterende bebyggelsesstruktur langs vassdraget. Det forutsettes at nye bekkeløp dimensjoneres til å ta unna flomvann. Gjenåpning av bekkelukkinger skal ikke øke flomfaren for omkringliggende bebyggelse.

Retningslinjer til § 28 om kulturmiljø og kulturlandskap (pbl. § 11-9 nr. 7)

Tiltak etter pbl. § 20-1 som vil berøre fredete kulturminner, kan ikke finne sted før antikvarisk myndighet har fått melding om tiltaket og vedkommende myndighet har gitt

dispensasjon eller tillatelse på annen måte, jfr. Kulturminnelovens §§ 8, 15, 15a, 19 og 20. Oppdatert datasett med Kulturminner, som kan lastes ned fra Riksantikvarens kulturminnedatabase (www.askeladden.no), skal ligge til grunn for all saksbehandling etter plan- og bygningsloven.

Alle tiltak nær kjente kulturminner skal oversendes fylkeskommunen, samt alle tiltak i uregulerte områder. For å ivareta hittil ikke kjente automatisk fredete kulturminner skal alle planer og tiltak som kan virke inn på så vel kjente som ukjente automatisk fredete kulturminner legges fram for kulturminnemyndigheten til uttalelse. Dersom kulturminnemyndigheten nylig har uttalt seg til gjeldende reguleringsplan, ansees dette som avklart. Tiltak innenfor alle reguleringsplaner eldre enn 2005 må oversendes fylkeskommunen for vurdering av kulturminnehensyn, både for kjente kulturminner og en vurdering av behov for arkeologiske registreringer for å påvise hittil ukjente kulturminner. Eksempler på tiltak som skal oversendes er tilbygg på eksisterende boliger, utbedring/anleggelse av veier og turløyper, eller etablering av parkeringsplasser, renseanlegg, verandaer, plattinger, skjul, drivhus o.l. eller søknader om å dele og selge eiendom.

Retningslinjer til § 29 om sentrumsformål (pbl. § 11-9 nr. 5 og 6)

Arealkategorien sentrumsformål omfatter samferdselsanlegg og teknisk infrastruktur, grønnstruktur og alle former for bebyggelse og anlegg med unntak av industri, lager, fritidsbebyggelse og råstoffutvinning.

Sentrumsområder skal ha høy arealutnyttelse og variert funksjonssammensetning, herunder boliger, forretning og tjenesteyting. De er underlagt krav om felles planlegging og innenfra- ut prinsippet.

<u>Levende sentrum</u>

- Det skal tas hensyn til solforhold, for å gi attraktive bo- og uteområder.
- Byrom (plasser, allmenninger, gater og parker) som er tilstøtende et planområde skal særskilt vurderes i reguleringsarbeidet for å ivareta helheten i sentrumsområdet.
- Det gis anledning til å møblere i gågater, på torg og på deler av fortau der det ikke hindrer fremkommelighet. Møblering skal holde høy estetisk kvalitet.
- Sentrumsområder skal tilstrebes å være bilfrie og tilrettelegge for trygge gang- og sykkelforhold.
- Bebyggelsen skal utformes slike at det oppnås variasjon. Lange fasadeløp skal brytes gjennom fasadesprang, relieffvirkning, bruk av ulike materialer o.l..

Vertikal variasjon i fasader kan være ønskelig for å bryte opp høyde og volum på bygninger.

- Uteservering og annen privat aktivitet i sentrum skal tilpasses sentrums funksjon og allmennhetens tilgjengelighet, og krever særskilt tillatelse.
- Inngjerding av uteservering bør unngås.

Estetikk og utforming

- Bestemmelser i den enkelte reguleringsplan skal definere maksimale høyder, % BRA og % BYA innenfor ulike sentrumsområder
- Ved alle byggeprosjekter skal det beskrives hvilke nye bruksmessige og visuelle kvaliteter som tilføres omgivelsene og tilstøtende byrom.

Skilt og reklameinnretninger

- Skilt- og reklameinnretninger skal utformes slik at de tilfredsstiller estetiske hensyn, både i seg selv, og i forhold til omgivelsene.
- Frittstående reklame tillates ikke dersom denne ikke er utformet spesielt for å passe inn i bybildet.
- Skilt og reklame i form av lyskasser, blinkende eller bevegelige innretninger er ikke tillatt.
- Skilt og reklame må ikke plasseres på møne, takflate, takutstikk eller gesims.
- Universell utforming skal ligge til grunn for plassering av skilt og reklame slik at denne ikke vil være til hinder for ferdsel.
- Bruk av frittstående eller fastmontert reklame skal fremgå av byggesøknad og godkjennes av kommunen.
- Kommunen kan innenfor hele sentrumsområde kreve utarbeidet skilt- og reklameplaner for enkelte eiendommer.

Parkering

- Det oppfordres til etablering av fellesanlegg for sambruk mellom bolig og næring. Ved planlegging av dette, kan det vurderes lavere parkeringsdekning enn parkeringsnormen for bolig og næring samlet tilsier.
- Parkeringsanlegg skal vurderes lagt under bakken.
- Utforming og plassering av parkeringsanlegg, herunder også sykkelparkering, måikke hindre fremkommeligheten i offentlige rom.

Vegetasjon

- Eksisterende trær bør bevares i så stor utstrekning som mulig.
- Etablering av vegetasjon på åpne plasser skal vurderes. Dette for å øke trivsel og redusere potensial for oversvømmelser.

- Det skal fortrinnsvis benytte arter som ikke er allergifremkallende.

Verneverdig bebyggelse og kulturmiljøer

- Alle bygninger som er SEFRAK-registrert skal som hovedregel bevares.
- Ved behov for vedlikehold skal byggets opprinnelige utforming tilstrebes. Fasader, vinduer og dører, takflater samt byggets hovedkonstruksjoner skal bevares.
- Bevaringsverdige bygningsmiljøer kan sette begrensninger for nye tiltak.
- Ved søknad som berører en bygning eller et bygningsmiljø med bevaringsverdi skal det vurderes om det skal kreves dokumentert med oppmåling, faglig vurdering, skisser eller ved bruk av foto.
- Kommunen skal styre boligbyggingen mot fortetting i utvalgte områder og begrense utbygging i resten av kommunen. 80 % av den samlede boligveksten skal tas på Tangenåsen og Fagerstrand. Grendene skal samlet sett kun ha en vedlikeholdsvekst på 20 %. Utbygging i enkeltgrendene må derfor ses i sammenheng med hverandre.
- Kommunen skal styre den øvrige boligbyggingen til kollektivknutepunkter og sentre.
- Senterområdene skal gis en variert funksjonssammensetning. Ved lokalisering av kommunale tjenester skal man være bevisst en slik sentrumsstruktur, og vurdere om dette er mulig å etablere i senterområdene.
- Sikre friområder og utvikle en sammenhengende, allment tilgjengelig blågrønn struktur i strandsonen og i byggesonen mellom marka og fjorden. Nesoddens særpreg med grønne landskaper skal bevares. Det skal sikres nok arealer til rekreasjonsformål, idrett og friluftsliv. Tilgang til grøntområder og natur i nærmiljøet skal prioriteres.

Retningslinjer til § 30 Bebyggelse og anlegg (pbl. §§ 11-9 og 11-10)

Sosiale boformer

Å legge til rette for sosiale boformer bygger opp under kommunens mål om å føre en inkluderende og bærekraftig arealpolitikk, strategien aldersvennlig stedsutvikling og universell utforming og den nasjonale kvalitetsreformen «leve hele livet». Sosiale boformer er boliger som har større grad av deling og nabofellesskap enn vanlige boliger. Dette vil bidra til variasjon og mangfold i boligbyggingen på Nesodden, redusere ensomhet, gi økt trygghet og i stor grad bidra til bærekraftsmålene gjennom delingsøkonomi grunnet fellesskapsløsninger og integrering.

Bestemmelser til avgrensede områder i arealplankartet

Disse bestemmelsene gjelder bare for spesifikke områder i kommunen. De ulike bestemmelsene er tilegnet hver sin bokstav, og hvert område bestemmelsen gjelder for, er tilegnet et siffer. Dette gjør det mulig å finne ut hvilken bestemmelse som gjelder for et gitt område i kartet. For en oversikt over hvor i kommunen disse områdene ligger, se vedlegget «Revidering av §30 – illustrasjonskart».

Retningslinjer til § 32 om næringsbebyggelse (pbl. § 11-9 nr. 5)

Næringsvirksomhet skal lokaliseres i samsvar med målsetting om rett virksomhet på rett sted, etter ABC-prinsippet. Arealintensiv virksomhet (a og b-lokalitet), herunder kontorbedrifter, skal lokaliseres i næringsområder med god kollektivdekning, innenfor vekstområder. Arealkrevende varehandel (c-lokalitet), for eksempel samlokalisering av storbutikker i handelsparker eller åpning av mer frittliggende stormarkeder, skal lokaliseres der det er god biltilgjengelighet, god trafikksikkerhet og tilstrekkelig kapasitet på veinettet.

A-lokalitet er sentrumsområde med høy intensitet av ansatte og besøkende og hvor tilgang til lokalitetene med bil er sekundær. Forbildet for en slik lokalitet er kontorer med mange ansatte og/eller besøkende med lav bilavhengighet. A-lokasjon er arbeidsplassintensive virksomheter med god lokal tilgjengelighet og streng parkeringsnorm og høy boligdekning med god tilgjengelighet for gående og syklende.

B-lokalitet har høy intensitet av besøkende og ansatte, godt tilgjengelig med offentlig transport og med rimelig tilgang med bil.

C-lokalitet har optimal tilgjengelighet med bil og ingen krav til offentlig transport og er arealkrevende næring tilegnet transport- og industrivirksomhet.

Retningslinjer til § 37 om hensynssoner (pbl. § 11-8)

H560 Bevaring naturmiljø

Hensynssonene H560_2 til H560_23 er lagt over naturtyper som er kartlagt som «svært viktig» og «viktig». Lokalt viktige naturtyper forutsettes forsvarlig håndtert i reguleringsplaner og byggesaker, jf. Naturmangfoldloven. Vurderingen av hvor viktig en naturtype er avhenger blant annet av hvor stor artsrikdom området har og hvor sjeldne artene som lever der er.

Det legges ikke begrensninger på normal skjøtsel av vegetasjonen eller normal landbruksdrift, med mindre annet lovverk legger føringer for dette. I områder med eik og i

andre verdifulle skogsområder, bør stokker og greiner (død ved) bli liggende og området få utvikles fritt. Store eiketrær kan med fordel fristilles, altså at kratt mm rundt fjernes for å få gode lysforhold. Tiltak må ikke gjøres innenfor «dryppsonen», hhv. radiusen til trekronen, da det vil skade røttene. Fjerning av fremmede arter fra området vil være svært positivt.

VEDLEGG III – Definisjoner

Bileilighet er en egen boenhet. Etter gjeldende plan- og bygningslov § 20-1 er det krav om søknad og tillatelse når det opprettes en ny boenhet/bruksenhet i en eksisterende bolig. Den nye enheten som oppstår må følge bestemmelser i plan- og bygningsloven og krav i byggteknisk forskrift som gjelder for nybygg, herunder de kvalitetskrav som gjelder for en ny bolig.

Blokkbebyggelse er betegnelse på bygninger som er høyere enn 2 etasjer og med 4 enheter eller mer. Blokkbebyggelse er en fellesbetegnelse på de fleste typene av store flerbolighus unntatt terrassehus (terrassert). Kjennetegnene på en boligblokk er at de har felles inngang(er) for flere boenheter/leiligheter og vertikale naboskiller.

Blågrønn struktur er nettverket av blå (vann) og grønne områder som ligger mellom og utenfor bybebyggelsen. Dette er store og små naturområder, kulturlandskap og mer urbane områder tilrettelagt for lek og rekreasjon, samt vassdrag og vassdragenes omgivelser.

Boligbygning defineres av Standard for bygninger / Matrikkelen punkt 1: Bolig.

Brannceller skal være slik utført at de forhindrer spredning av brann og branngasser til andre brannceller i den tid som er nødvendig for rømning og redning.

Byggeområder er områder for boliger med tilhørende anlegg, forretninger, kontorer, industri, fritidsbebyggelse (fritidsboliger og tilhørende uthus), samt områder for offentlige (statens, fylkets og kommunens) bygninger med angitt allmennyttige formål, herberger og bevertningssteder og for garasjeanlegg og bensinstasjoner.

Enebolig er en frittliggende bolig uten felles naboskiller som er beregnet på én husstand.

Friluftsområde er naturpregede områder, i eller utenfor bebygde områder, som er tilrettelagt for friluftslivsaktiviteter.

Frittliggende småhusbebyggelse er eneboliger eller vertikalt- eller horisontaldelt tomannsboliger.

Frittliggende blokkbebyggelse kan være punkthus, stjerneblokk eller skiveblokk. Lameller er skiveblokker plassert tilnærmet parallelt. Punkthus og stjerneblokk har en sentral adkomstkjerne, mens skiveblokker har minst to adkomstkjerner.

Generasjonsbolig/generasjonsleilighet er en betegnelse som ikke brukes i plan- og bygningsloven og skal forstås som en bolig for to generasjoner i samme familie.

Gårdstilknyttet næringsvirksomhet er næringsvirksomhet som drives på den enkelte gård, og er basert på gårdens ordinære ressursgrunnlag som driftsenhet.

Hybel er ikke en selvstendig boenhet.

Hybelleilighet er en egen boenhet. Etter gjeldende plan- og bygningslov § 20-1 er det krav om søknad og tillatelse når det opprettes en ny boenhet/bruksenhet i en eksisterende bolig. Den nye enheten som oppstår må følge bestemmelser i plan- og bygningsloven og krav i byggteknisk forskrift som gjelder for nybygg, herunder de kvalitetskrav som gjelder for en ny bolig.

Høyhus er en frittliggende blokk på 12 etasjer eller mer.

Høyblokk er en bygning med 4 eller flere enheter og flere enn 4 etasjer. Sammenhengende blokkbebyggelse er bygårder/leiegårder som ofte er en del av kvartaler eller karreer i en bystruktur.

Intensive grønne tak (takhager) skal tåle menneskelig opphold og ferdsel. Intensive grønne tak kan ha varierende jorddybde tilpasset ulike stauder, busker og trær som taket beplantes med.

Kjedehus er to eller flere selvstendige boenheter som er bygget sammen med mellombygg, ofte garasje eller bod.

Konsentrert småhusbebyggelse er småhus, sammenbygd i kjeder eller rekker, og med etasjehøyde ikke over 2 etasjer. Bygninger med gesimshøyde over 8 meter og mønehøyde over 9 meter anses ikke som konsentrert småhusbebyggelse.

Lavblokk er en bygning med fire eller flere boenheter, inntil 4 etasjer. Korsdelte firemannsboliger med felles adkomstkjerne i midten er den minste formen for blokk.

Naturtyper er en ensartet type natur som omfatter alle levende organismer og de miljøfaktorene som virker der. Det kan også være spesielle naturforekomster, som dammer, åkerholmer eller lignende, samt spesielle typer geologiske forekomster.

Rekkehus er en bygning med tre eller flere selvstendige boenheter bygd i sammenhengende rekke med vertikalt skille, skillevegg mellom de enkelte boenhetene. Hver boenhet har egen inngang.

Småhus er boliger som fysisk er bundet sammen ved at det er minst en felles vegg, eventuelt felles gulv/tak med naboboligen. Dette vil typisk være rekkehus og tomannsboliger.
Eneboliger i rekke/kjede regnes som småhus.

Selvstendig boenhet er der leilighet er en egen boenhet.

Prioriterte arter er arter med et særskilt vern etter naturmangfoldloven.

Påbygg er utvidelse av en bygning i høyden, for eksempel ved bygging av en ekstra etasje.

Sekundærleilighet defineres som en selvstendig boenhet eller bruksenhet som har egen separat inngang, kjøkken/tekjøkken, ett eller flere oppholdsrom/soverom, sanitærrom og nødvendige tilleggsrom og som er fysisk adskilt fra hovedboligen/annen boenhet. Sekundærleilighet er en egen boenhet. Etter gjeldende plan- og bygningslov § 20-1 er det krav om søknad og tillatelse når det opprettes en ny boenhet/bruksenhet i en eksisterende bolig. Den nye enheten som oppstår må følge bestemmelser i plan- og bygningsloven og krav i byggteknisk forskrift som gjelder for nybygg, herunder de kvalitetskrav som gjelder for en ny bolig.

Sjøområder er friluftsområde i sjø, enten alene eller i kombinasjon med fiske og allmenn ferdsel.

Statlig sikret friluftsområde er friluftslivsområder som kommunene og staten i samarbeid har sikret for allmennhetens friluftsliv.

Tetthetsfaktor defineres som forholdet mellom antall boliger og områdets totale areal.

Terrasseblokk er en terrassert boligblokk hvor etasjene er avtrappet slik at det dannes terrasser i hver etasje på taket av leiligheten under.

Terrassert bebyggelse er bolighus i bratt terreng der bygningen følger helningen i terrenget. Det enkelte plannivå har terrengkontakt, med unntak av eventuelle toppetasjer.

Tilbygg er utvidelse av en bygning sin grunnflate, for eksempel i form av en vinterhage.

Treleddsstrategien er en strategi som Norge har innført for overvannshåndtering. Ulike tiltak skal:

1. redusere og forsinke avrenning gjennom infiltrasjon til grunnen
2. forsinke avrenning gjennom fordrøyning
3. sikre trygg avledning til nærmeste bekk eller vann

Vedlikeholdsvekst er den boligbyggingen og rehabiliteringen som skal skje utenfor prioriterte vekstområder for å sikre gode og stabile bomiljø.

Vekstgrense er en langsiktig avgrensning av de prioriterte vekstområdene med utgangspunkt i dagens byggegrense.



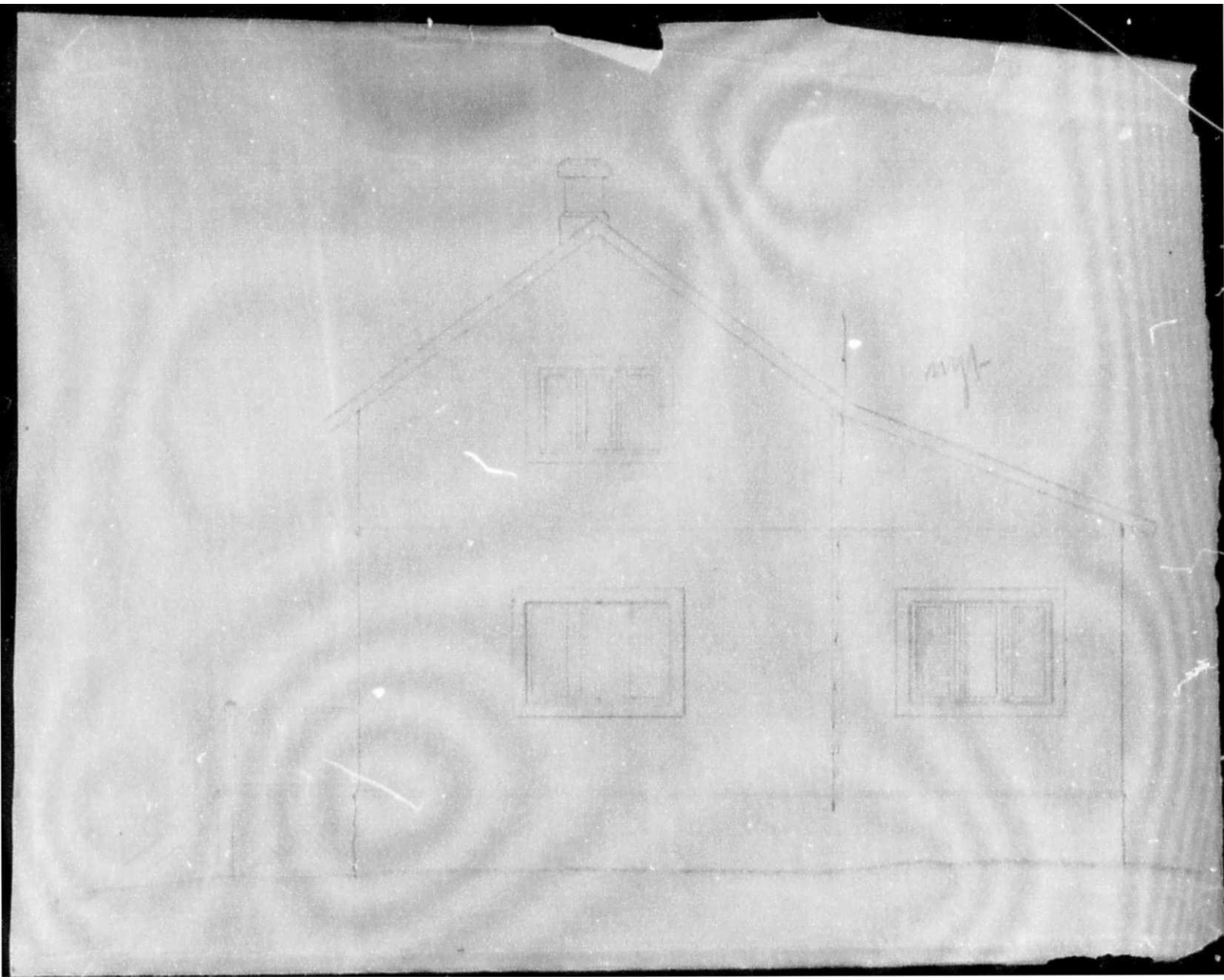

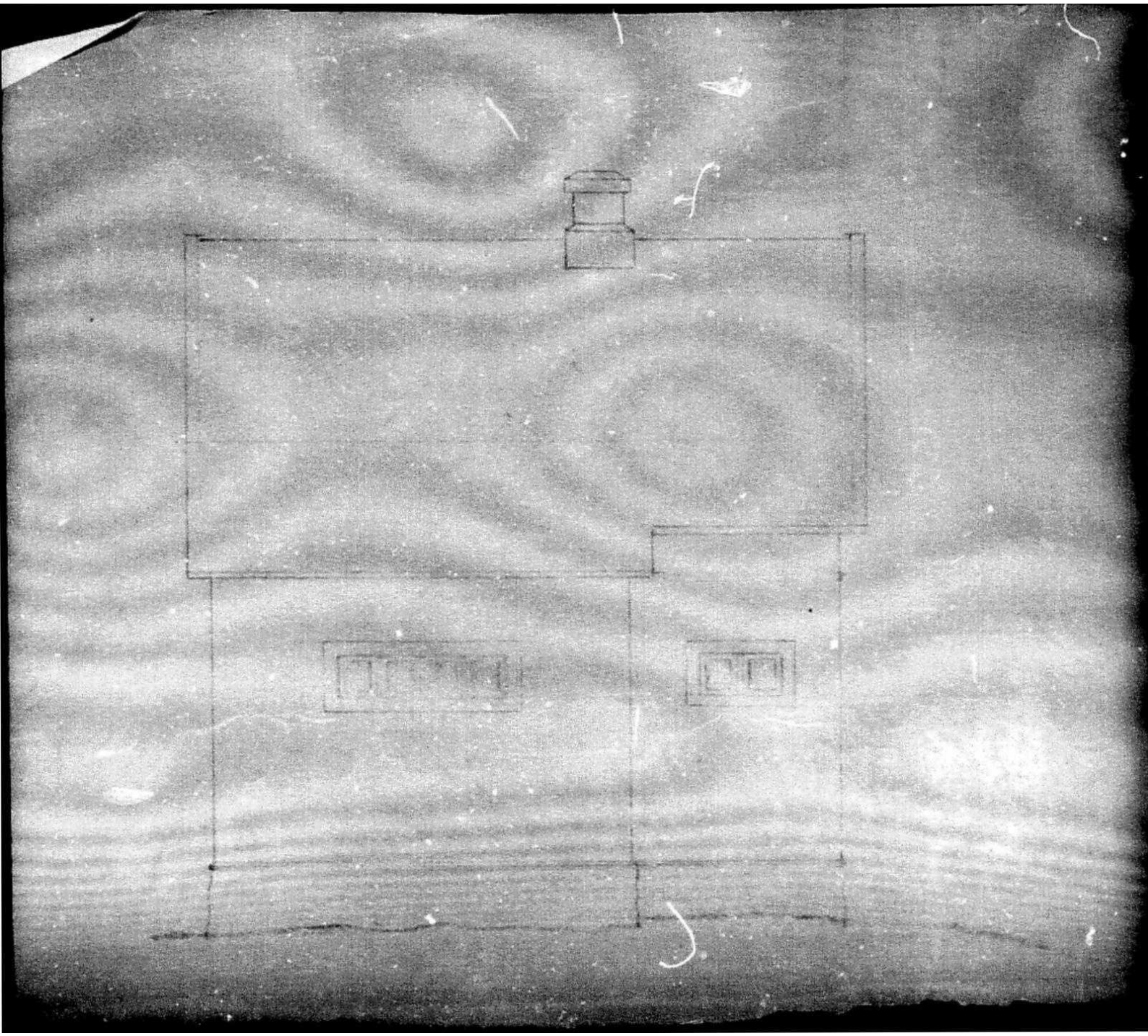

VILLA GUTHAUSEN

NESOLBEN

GR. BR. 2 BR. NR. 97

SKALA = 1/50

N. B. jnr. 507

C. F. Carlsen

Energiattest

Adresse **Øvreveien 79, 1452 NESODDTANGEN**	
Dato for energimerking **26.08.2026**	Merkenummer **Energiattest-2026-338915**
Bygningskategori **Småhus**	Bygningsnummer **140098329**
Gårdsnummer **2**	Bruksnummer **97**
Seksjonsnummer **—**	Bruksenhetsnummer **H0102**

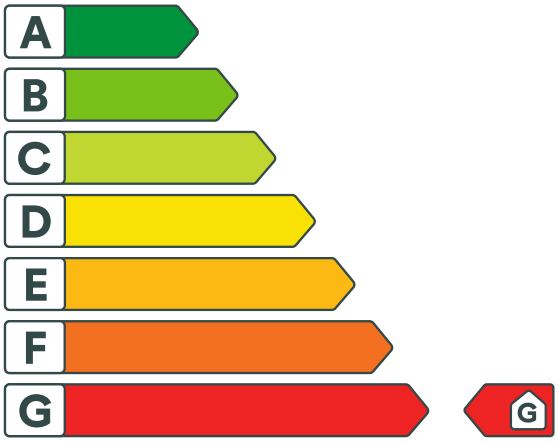

Energikarakteren

Energikarakteren angir hvor energieffektiv boligen er, inkludert oppvarmingsanlegget. Energikarakteren er beregnet ut fra den typiske energibruken for boligtypen. Beregningene er gjort ut fra normal bruk ved et gjennomsnittlig klima. Det er boligens energimessige standard og ikke bruken som bestemmer energikarakteren. Boligdata i denne attesten er beregnet ut fra opplysninger som er gitt av boligeier. Der opplysninger ikke er oppgitt, brukes typiske standardverdier for den aktuelle bygningstypen.

Boliginformasjon

Byggeår **1912**	Bygningstype **Fritidsbolig**
Bruksareal **90,0 m²**	Oppvarmet bruksareal **85,0 m²**
Oppvarmet etasje **2**	Bygningsmateriale **Tre**
Oppvarming **Elektrisitet**	
Ventilasjon **Naturlig ventilasjon**	

Energi

Beregnet vektet levert energi i normert klima er et nøkkeltall for å vurdere en bygnings energieffektivitet, der ulike energibærere (strøm, fjernvarme, varmepumpe) vekter ulikt.

Beregnet vektet levert energi i normert klima

Pr. KVM pr. år **603,48 kWh/m²**

Beregnet levert energi i lokalt klima

Pr. KVM pr. år **608,92 kWh/m²**	Totalt levert pr. år **51 758 kWh**

Øvreveien 79, 1452 NESODDTANGEN

Detaljering

Bygningsform **Nei**	Vegger **Nei**
Vindu **Nei**	Gulv **Nei**
Takkonstruksjon **Nei**	Ytterdører **Nei**
Energibruk **Nei**	Lekkasjetall **Nei**
Solceller **Nei**	

Øvreveien 79, 1452 NESODDTANGEN

Tiltak

Brukertiltak

Tiltak 1: Luft kort og effektivt

Ikke la vinduer stå på gløtt over lengre tid. Luft heller kort og effektivt, da får du raskt skifta lufta i rommet og du unngår nedkjøling av gulv, tak og vegger.

Tiltak 2: Tiltak utendørs

Monter urbryter (koblingsur) på motorvarmeren slik at den ikke står på mer enn nødvendig. Skift til sparepærer. Sparepærer på 5, 7, 11, 15, og 20 W tilsvarer glødelamper på henholdsvis 25, 40, 60, 75 og 100 W, og de varer dessuten lenger, 8.000-15.000 timer mot 1.000-2.500 timer for glødelamper. Det kan monteres fotocelle på utebelysningen slik at det automatisk går av/på etter dagslyset/mørket. Eller det kan monteres bevegelsessensor slik at lyset kun går på ved bevegelse og slås av automatisk etter forhåndsinnstilt tid. For snøsmelteanlegg som kun er manuelt styrt av/på eller ift. lufttemperatur kan det installeres automatikk slik at snøsmelteanlegget både er temperatur- og nedbørsstyrt dvs. når det registreres nedbør og kulde samtidig.

Tiltak 3: Slå av lyset og bruk sparepærer

Slå av lys i rom som ikke er i bruk. Utnytt dagslyset. Bruk sparepærer, spesielt til utelys og rom som er kalde eller bare delvis oppvarmet.

Tiltak 4: Velg hvitevarer med lavt forbruk

Når du skal kjøpe nye hvitevarer så velg et produkt med lavt strømforbruk. Produktene deles inn i energiklasser fra A til G, hvor A er det minst energikrevende. Mange produsenter tilbyr nå varer som går ekstra langt i å være energieffektive. A+ og det enda bedre A++ er merkinger som har kommet for å skille de gode fra de ekstra gode produktene.

Tiltak 5: Følg med på energibruken i boligen

Gjør det til en vane å følge med energiforbruket. Les av måleren månedlig eller oftere for å være bevisst energibruken. Ca halvparten av boligens energibruk går til oppvarming.

Tiltak 6: Redusér innetemperaturen

Ha en moderat innetemperatur, for hver grad temperatursenkning reduseres oppvarmingsbehovet med 5 %. Mennesker er også varmekilder; jo flere gjester – desto større grunn til å dempe varmen. Ha lavere temperatur i rom som brukes sjelden eller bare deler av døgnet. Montér tetningslister rundt trekkfulle vinduer og dører (kan sjekkes ved bruk av myggspiral/røyk eller stearinlys). Sett ikke møbler foran varmeovner, det hindrer varmen i å sirkulere. Trekk for gardiner og persienner om kvelden, det reduserer varmetap gjennom vinduene.

Tiltak 7: Slå el.apparater helt av

Elektriske apparater som har stand-by modus trekker strøm selv når de ikke er i bruk, og må derfor slås helt av.

Tiltak 8: Vask med fulle maskiner

Fyll opp vaske- og oppvaskmaskinen før bruk. De fleste maskiner bruker like mye energi enten de er fulle eller ikke.

Tiltak 9: Bruk varmtvann fornuftig

Bytt til sparedusj hvis du ikke har. For å finne ut om du bør bytte til sparedusj eller allerede har sparedusj kan du ta tiden på fylling av ei vaskebøtte; nye sparedusjer har et forbruk på kun 9 liter per minutt. Ta dusj i stedet for karbad.Skift pakning på dryppende kraner.Dersom varmtvannsberederen har nok kapasitet kan temperaturen i berederen reduseres til 70gr.

Tiltak 10: Spar strøm på kjøkkenet

Ikke la vannet renne når du vasker opp eller skyller. Bruk kjeler med plan bunn som passer til platen, bruk lokk, kok ikke opp mer vann enn nødvendig og slå ned varmen når det har begynt å koke. Slå av kjøkkenventilatoren når det ikke lenger er behov. Bruk av microbølgeovn til mindre mengder mat er langt mer energisparende enn komfyren. Tin frossenmat i kjøleskapet.Kjøl - og frys skal avrimes ved behov for å hindre unødvendig energibruk og for høy temperatur inne i skapet / boksen (nye kjølekap har ofte automatisk avriming). Fjern støv på kjøleribber og kompressor på baksiden. Slå av kaffetraker når kaffen er ferdig traktet og bruk termos. Oppvaskmaskinen har innebygde varmeelementer for oppvarming av vann og skal kobles til kaldvannet, kobles den til varmtvannet øker energibruken med 20 - 40 % samtidig som enkelte vaske - og skylleprosesser foregår i feil temperatur.

Bygningsmessige tiltak

Tiltak 11: Montering tetningslister

Luftlekkasjer mellom karm og ramme på vinduer og mellom karm og dørblad kan reduseres ved montering av tetningslister. Lister i silikon- eller EPDM-gummi gir beste resultat.

Tiltak 12: Etterisolering av yttervegg

Yttervegg etterisoleres. Metode avhenger av dagens løsning. For å sjekke vindtetting av yttervegg anbefales termografering og tetthetsprøving.

Tiltak 13: Isolering av innervegg mot uoppvarmet rom

Innervegg mot uoppvarmet rom i boligen isoleres.

Tiltak 14: Termografering og tetthetsprøving

Bygningens lufttetthet kan måles ved hjelp av metode for tetthetsmåling av hele eller deler av bygget. Termografering kan også benyttes for å kartlegge varmetap og lekkasjepunkter. Metodene krever spesialutstyr og spesialkompetanse og må utføres av fagfolk.

Tiltak 15: Randsoneisolering av etasjeskillere

Kald trekk i randsonen av trebjelkelag kan utbedres ved å isolere bjelkelaget i randsonen. Utvendig kan man forsøke å tette vindsperra nederst på utsiden av veggen.

Tiltak utendørs

Tiltak 16: Skifte til sparepærer på utebelysning

Sparepærer på 5, 7, 11, 15, og 20 W tilsvarer glødelamper på henholdsvis 25, 40, 60, 75 og 100 W. Sparepærer gir like mye lys som vanlige glødelamper, men bruker bare rundt 20% av energien. De varer dessuten lenger, 8.000-15.000 timer mot 1.000 - 2.500 timer for glødelamper.

Tiltak 17: Montere automatikk på utebelysning

Det kan monteres fotocelle på utebelysningen slik at det automatisk går av/på etter dagslyset/mørket. Eller det kan monteres bevegelsessensor slik at lyset kun går på ved bevegelse og slås av automatisk etter forhåndsinnstilt tid.

Tiltak 18: Termostat- og nedbørsstyring av snøsmelteanlegg

Snøsmelteanlegget er kun manuelt styrt, eller styres kun etter lufttemperatur. Det installeres automatikk slik at snøsmelteanlegget både er temperatur- og nedbørsstyrt. Det kan være i form av en temperatur- og snøføler i bakken, med temperatur - og fuktføler i luften.Snøsmelteanlegget aktiveres kun ved behov dvs.når det registreres nedbør og kulde samtidig.

Tiltak 19: Montere urbryter på motorvarmer

Det monteres urbryter (koblingsur) på motorvarmeren slik at den ikke står på mer enn nødvendig.

Tiltak på sanitæranlegg

Tiltak 20: Isolere varmtvannsrør

Uisolerte varmtvannsrør isoleres for å redusere varmetapet.

Tiltak på elektriske anlegg

Tiltak 21: Temperatur- og tidsstyring av panelovner

Evt. eldre elektriske varmeovner uten termostat skiftes ut med nye termostatregulerte ovner med tidsstyring, eller det ettermonteres termostat / spareplugg på eksisterende ovn. Dersom mange ovner skiftes ut bør det vurderes et system hvor temperatur og tidsinnstillinger i ulike rom i boligen styres fra en sentral enhet.

Tiltak 22: Temperatur- og tidsstyring av elektrisk gulvvarme / takvarme

For evt. eldre gulvvarme/takvarme uten termostat monteres ny styringsenhet med kombinert termostat og tidsstyring. Dersom mange slike styringsenheter og/eller panelovner skiftes ut bør det vurderes et system hvor temperatur og tidsinnstillinger i ulike rom i boligen styres fra en sentral enhet.

Om grunnlaget for energimerket

Enova er ansvarlig for energimerkeordingen. Energimerket beregnes på grunnlag av oppgitte opplysninger om boligen. For informasjon som ikke er oppgitt, brukes typiske standardverdier for den aktuelle bygningstypen fra tidsperioden den ble bygd i. Beregningsmetodene for energikarakteren baserer seg på NS 3031.

https://www.enova.no/energimerking

Spørsmål om energiattesten

Spørsmål om energiattesten, energimerkeordningen eller gjennomføring av energieffektivisering og tilskuddsordninger kan rettes til Enova Svarer.

For ytterligere råd og veiledning om effektiv energibruk se våre nettsider.

https://www.enova.no

Øvreveien 79

AVSTAND TIL SJØ

158 m

VINTERSPORT

Alpin

- Kjøretid til nærmeste anlegg: 5 min
- Skitrekk i anlegget: 1

AVSTAND TIL BYER

Ski	41 min
Oslo	54 min

AKTIVITETER

Nesoddtangen skole ballbinge	14 min
Tangen idrettsanlegg	15 min
Tangenåsen ungdomsskole	15 min
Skoklefalljordet balløkker	6 min
Balløkke skoklefald	7 min
Berger idrettspark	7 min
Søndre Blåbærstien ballplass	8 min
Nesodden vg skole	8 min

SPORT

Nesoddtangen skole ballbinge	14 min
Tangen idrettsanlegg	15 min
Energihuset Treningssenter	5 min
Orange Studio	20 min

DAGLIGVARE

Meny Tangen	14 min
Kiwi Flaskebekk	18 min

OFFENTLIG TRANSPORT

Ås stasjon Linje RE20, R21, R23x	37 min 30 km
Skogen Linje 565, 570, 575	12 min 0.9 km
Tangenåsen Linje 565, 570, 575	15 min 1.1 km
Oslo Gardermoen	1 t 17 min

VARER/TJENESTER

Tangen Senter	14 min
Vitusapotek Nesodden	14 min
Apotek 1 Nesodden	18 min
Nesodden Vinmonopol	14 min

FINN Innholdet i nabolagsprofilen er hentet fra ulike datakilder, og feil eller mangler kan forekomme. Vurderinger og sitater er innhentet på web og gir uttrykk for hvordan naboene vurderer nabolaget. FINN.no AS kan ikke holdes ansvarlig for feil/mangler i profilen. Copyright © Finn.no AS 2026

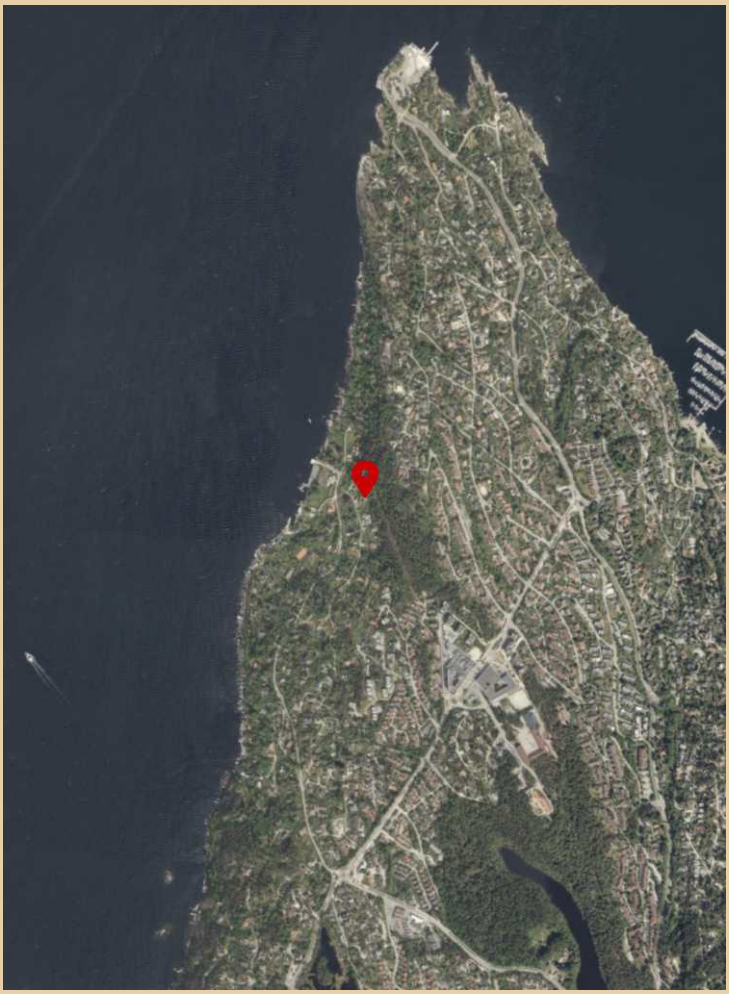

Innholdet i nabolagsprofilen er hentet fra ulike datakilder, og feil eller mangler kan forekomme. Vurderinger og sitater er innhentet på web og gir uttrykk for hvordan naboene vurderer nabolaget. FINN.no AS kan ikke holdes ansvarlig for feil/mangler i profilen. Copyright © Finn.no AS 2026

Øvreveien 79

AVSTAND TIL SJØ

158 m

VINTERSPORT

Alpin

- Kjøretid til nærmeste anlegg: 5 min
- Skitrekk i anlegget: 1

DAGLIGVARE

Meny Tangen	14 min
Kiwi Flaskebekk	18 min

AVSTAND TIL BYER

Ski	41 min
Oslo	54 min

AKTIVITETER

Nesoddtangen skole ballbinge	14 min
Tangen idrettsanlegg	15 min
Tangenåsen ungdomsskole	15 min
Skoklefalljordet balløkker	6 min
Balløkke skoklefald	7 min
Berger idrettspark	7 min
Søndre Blåbærstien ballplass	8 min
Nesodden vg skole	8 min

SPORT

Nesoddtangen skole ballbinge	14 min
Tangen idrettsanlegg	15 min
Energihuset Treningssenter	5 min
Orange Studio	20 min

OFFENTLIG TRANSPORT

Ås stasjon Linje RE20, R21, R23x	37 min 30 km
Skogen Linje 565, 570, 575	12 min 0.9 km
Tangenåsen Linje 565, 570, 575	15 min 1.1 km
Oslo Gardermoen	1 t 17 min

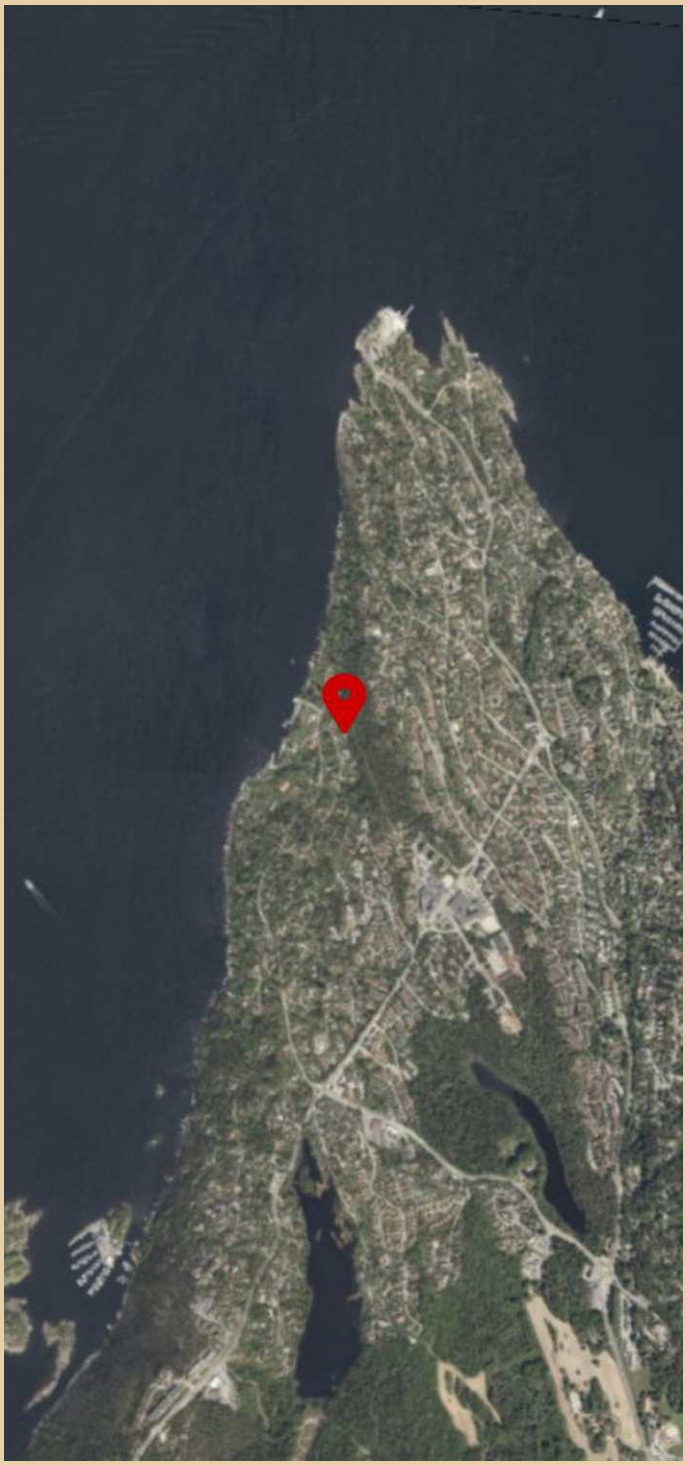

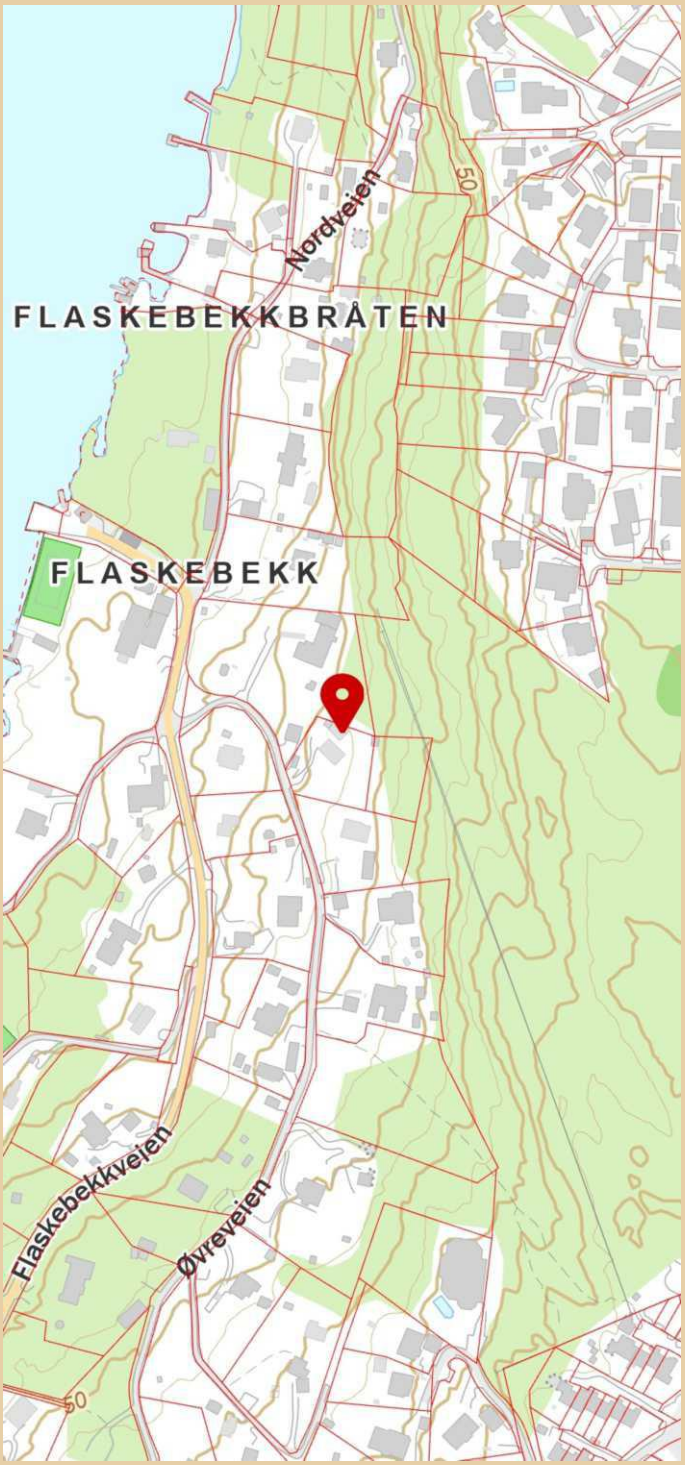

Innholdet i nabolagsprofilen er hentet fra ulike datakilder, og feil eller mangler kan forekomme. Vurderinger og sitater er innhentet på web og gir uttrykk for hvordan naboene vurderer nabolaget. FINN.no AS kan ikke holdes ansvarlig for feil/mangler i profilen. Copyright © Finn.no AS 2026

Øvreveien 79

AVSTAND TIL SJØ

158 m

VINTERSPORT

Alpin

- Kjøretid til nærmeste anlegg: 5 min
- Skitrekk i anlegget: 1

DAGLIGVARE

Meny Tangen	14 min
Kiwi Flaskebekk	18 min

AVSTAND TIL BYER

Ski	41 min
Oslo	54 min

AKTIVITETER

Nesoddtangen skole ballbinge	14 min
Tangen idrettsanlegg	15 min
Tangenåsen ungdomsskole	15 min
Skoklefalljordet balløkker	6 min
Balløkke skoklefald	7 min
Berger idrettspark	7 min
Søndre Blåbærstien ballplass	8 min
Nesodden vg skole	8 min

SPORT

Nesoddtangen skole ballbinge	14 min
Tangen idrettsanlegg	15 min
Energihuset Treningssenter	5 min
Orange Studio	20 min

OFFENTLIG TRANSPORT

Ås stasjon Linje RE20, R21, R23x	37 min 30 km
Skogen Linje 565, 570, 575	12 min 0.9 km
Tangenåsen Linje 565, 570, 575	15 min 1.1 km
Oslo Gardermoen	1 t 17 min

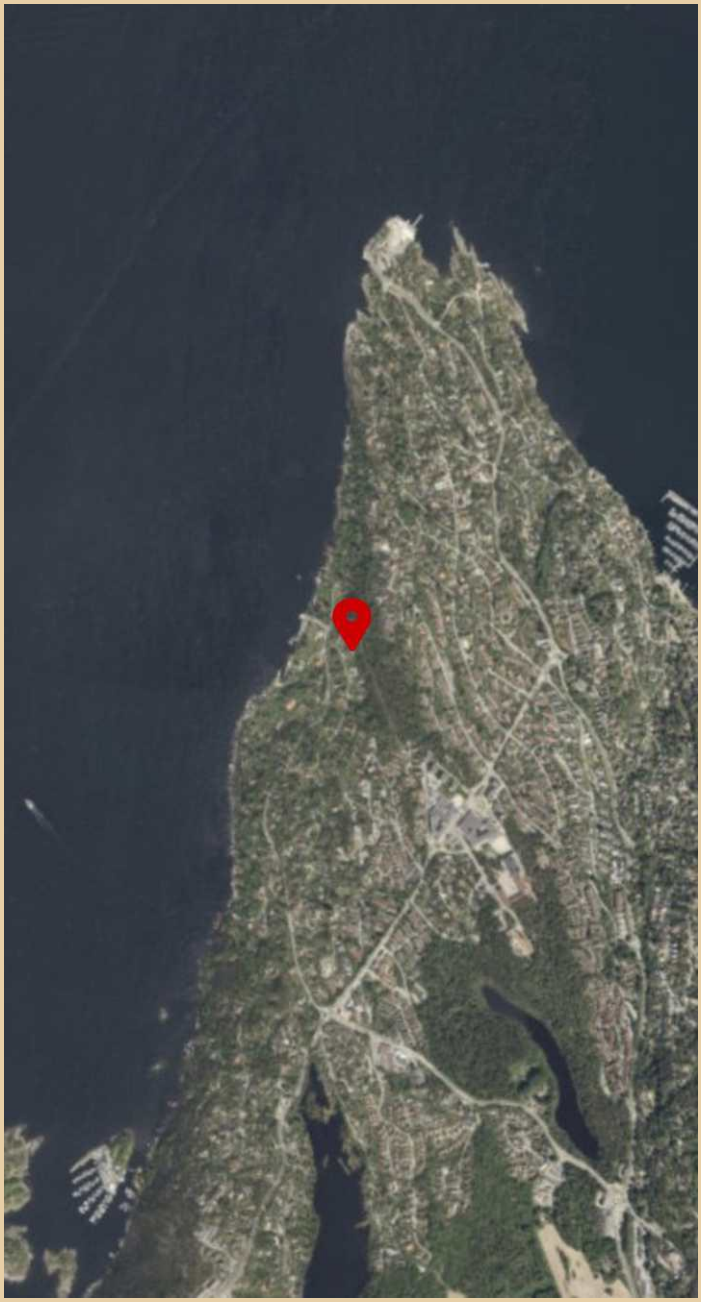

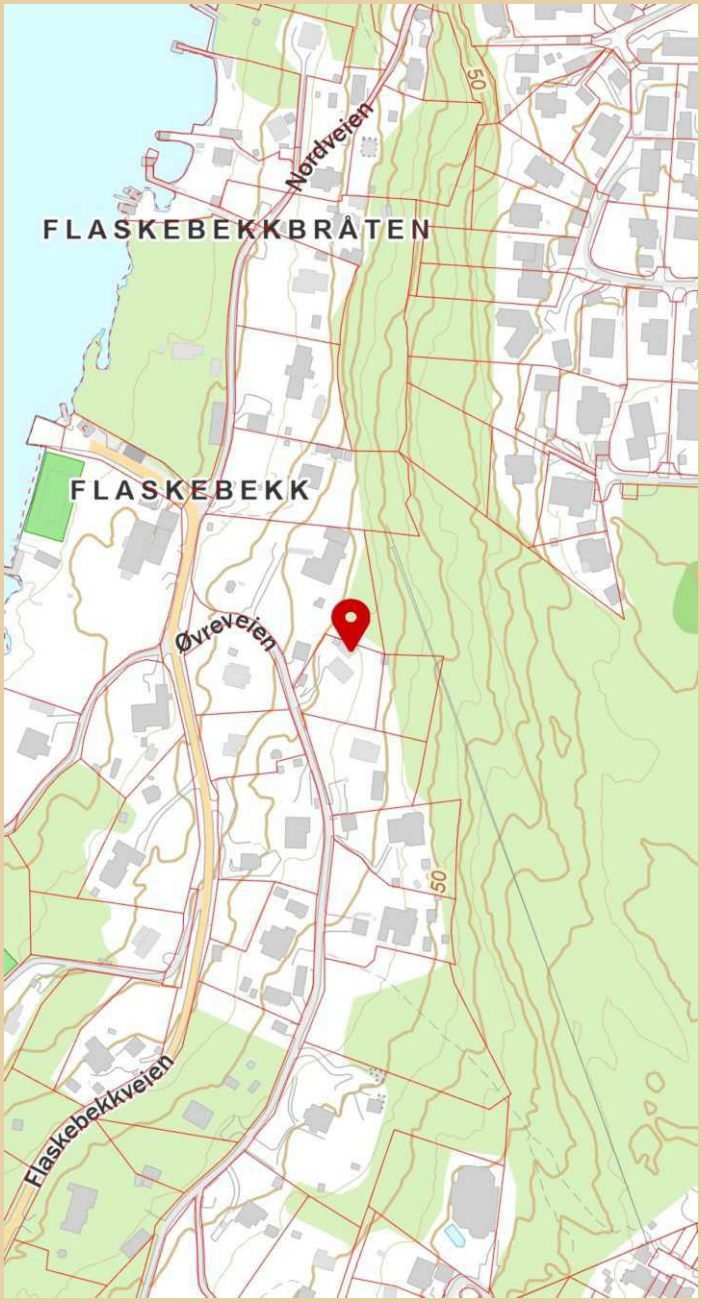

Innholdet i nabolagsprofilen er hentet fra ulike datakilder, og feil eller mangler kan forekomme. Vurderinger og sitater er innhentet på web og gir uttrykk for hvordan naboene vurderer nabolaget. FINN.no AS kan ikke holdes ansvarlig for feil/mangler i profilen. Copyright © Finn.no AS 2026

LØSØRE OG TILBEHØR

OVERSIKT OVER LØSØRE OG TILBEHØR TIL EIENDOMMEN

Oversikten er utarbeidet av Norges Eiendomsmeglerforbund, Eiendom Norge og Advokatforeningens Eiendomsmeglingsgruppe, og er gjeldende fra 1. januar 2020.

Generelt

Lov om avhending av fast eigedom (avhendingslova/avhl.) av 3. juli 1992 regulerer kjøper og selgers rettigheter og plikter ved overdragelse av fast eiendom og andeler i borettslag. I henhold til avhl. § 3-4 skal eiendommen, når annet ikke er avtalt, overdras med innredninger og utstyr som etter lov, forskrift eller annet offentlig vedtak skal følge med. Det samme gjelder varig innredning og utstyr som enten er fastmontert eller er særskilt tilpasset bygningen, jf. avhl. § 3-5. Loven inneholder ingen detaljert oversikt over hva som omfattes av "innredning og utstyr", og over hva som skal regnes som "fastmontert eller særskilt tilpasset". Partene kan fritt avtale hva som skal følge med eiendommen ved salg. Bransjens liste over løsøre og tilbehør som skal følge med eiendommen, er en del av avtalen mellom kjøper og selger dersom ikke annet er opplyst i salgsoppgaven, kjøper har tatt forbehold i bud eller avtale på annen måte er inngått. Der intet annet er avtalt, vil løsøre og tilbehør medfølge slik dette fremkommer av avhl. § 3-4 og § 3-5 og denne oversikt. Produkter og installasjoner som medfølger overdras uten noen form for garantier, utover eventuell gjenværende leverandørgaranti. Dersom det er noe i nedenstående liste som ikke finnes på eiendommen, vil det heller ikke medfølge.

1. HVITEVARER medfølger der dette er spesielt angitt i salgsoppgaven.

2. HELDEKKENDE TEPPER følger med uansett festemåte.

3. VARMEKILDER, slik som ovner, kaminer, peiser, varmepumper og panelovner, følger med uansett festemåte. Frittstående biopeiser/varmeovner og terrassevarmere medfølger ikke. Det følger ikke med varmekilder i rom som ikke har vegg- eller fastmonterte varmekilder på visning.

4. TV, RADIO OG MUSIKKANLEGG. TV-antenner og fellesanlegg for TV, herunder parabolantenne, og tuneren/dekoder/tv-boks medfølger der dette eies av selger. Veggmontert TV/flatskjerm med tilhørende festeordning samt musikkanlegg følger ikke med (se også punkt 12).

5. BADEROMSINNREDNING/UTSTYR. Badekar, dusjkabinett, dusjvegger, alle fastmonterte speil og hyller, fastmonterte glass- og håndkleholdere, herunder håndklevarmere samt baderomsinnredning, medfølger.

6. GARDEROBESKAP medfølger, selv om disse er løse. Fastmonterte garderobehyller og knagger medfølger. Innredning i garderobeskap, for eksempel løse eller fastmonterte trådkurver, hyller, stenger og lignende, medfølger.

7. KJØKKENINNREDNING medfølger, herunder også åpne, fastmonterte hyller og løs eller fastmontert kjøkkenøy.

8. MARKISER, PERSIENNER og annen type innvendig og utvendig solskjerming, gardinoppheng, lamellgardiner og liftgardiner medfølger.

9. AVTREKKSVIFTER av alle slag, samt fastmonterte aircondition/ ventilasjonsanlegg, medfølger.

10. SENTRALSTØVSUGER medfølger med komplett anlegg, herunder slange, munnstykke mm.

11. LYSKILDER. Kupler, lysstoffarmatur, fastmonterte "spotlights", oppheng og skinner med spotlights samt utelys og hagebelysning medfølger. Vegglamper, krokhengte lamper, lysekroner, prismelamper og lignende som er koblet til sukkerbit eller stikkontakt følger likevel ikke med.

12. INSTALLERTE SMARTHUSLØSNINGER med sentral som styrer lys, varme, lyd o.l., samt tilhørende trådløse enheter som brytere, sensorer, kameraer, integrerte høyttalere el. medfølger. Enkle lysstyringssystem f.eks. med en sentral som kun styrer lyspærer eller smartpærer montert i sokkel medfølger likevel ikke.

13. UTVENDIGE SØPPELKASSER og eventuelt holder/hus til disse medfølger.

14. POSTKASSE medfølger.

15. UTENDØRS INNRETNINGER slik som flaggstang, fastmontert tørkestativ, samt andre faste utearrangementer som f.eks. badestamp, boblekar/jacuzzi og liknende utendørs kar, lekestue, lekestativ, utepeis, fastmontert trommel til vannslange, medfølger. Guidekabel/avgrensingskabel til robotgressklipper medfølger, men robotgressklipper og ladestasjon for denne medfølger ikke.

16. FASTMONTERT VEGGLADER/LADESTASJON TIL EL-BIL medfølger uavhengig av hvor laderen er montert.

17. SOLCELLEANLEGG med tilhørende teknisk infrastruktur medfølger.

18. GASSBEHOLDER til gasskomfyr og gasspeis medfølger.

19. BRANNSTIGE, BRANNTAU, feiestige og lignende medfølger der dette er påbudt. Løse stiger medfølger ikke.

20. BRANNSLUKNINGSAPPARAT, BRANNSLANGE og RØYKVARSLER medfølger der dette er påbudt. Det er eier og brukers plikt til å se til at utstyret forefinnes på enhver eiendom. Hvis annet ikke er uttrykkelig avtalt, skal dette derfor alltid følge med ved salg av eiendom.

21. SAMTLIGE NØKLER til eiendommen som selger er i besittelse av skal overleveres kjøper på overtakelsen, herunder nøkler til eventuelle boder, uthus, garasjeportåpner el. Låses boder, uthus el. med hengelås, skal lås og nøkler til disse medfølge.

22. GARASJEHYLLER, bodhyller, lagringshyller og oppheng til bildekk medfølger såfremt de er fastmontert. Planter, busker og trær som er plantet på tomten, eller fastmonterte kasser og lignende er en del av eiendommen og medfølger i handelen.

BUD OG BUDGIVNING

KJØPETILBUD

FOR EIENDOMMEN

Adresse:
Øvreveien 79, 1452 Nesoddtangen
Gnr. 2, Bnr. 97, Nesodden kommune.

Oppdragsnummer:
6260451

Meglerforetak: PrivatMegleren PARK
Saksbehandler: Anne Elisabeth Naper
Telefon / Mobil: 22 59 50 10 / 952 76 007
E-post: anne.naper@privatmegleren.no

UNDERTEGNEDE GIR HERVED FØLGENDE BUD PÅ OVENNEVNTE EIENDOM:

Kjøpesum **Kr** _____

Beløp med bokstaver **Kr** _____

+ omkostninger iht. opplysninger i salgsoppgaven

Dette budet er bindende for undertegnede frem til og med den **Kl.**

Dersom annet ikke er angitt gjelder budet til kl. 15.00 første virkedag etter siste annonserte visning. I forbrukerforhold vil bud med kortere akseptfrist enn til kl. 12.00 første virkedag etter siste annonserte visning ikke bli videreformidlet til selger

Eventuelle forbehold: _____

_____

Undertegnede er kjent med at selger står fritt til å godta eller forkaste ethvert bud. Likeledes er undertegnede klar over at budet er bindende for budgiver når det er kommet til selgers kunnskap. Handelen er juridisk bindende for begge parter dersom budet aksepteres innen akseptfristen. Undertegnede er kjent med at budjournalen vil bli forelagt kjøper og selger når handel er sluttet.

Ønsket overtakelsesdato: _____

Budet baseres på opplysninger og salgsvilkår som fremkommer av salgsoppgave m/vedlegg

Kjøpet vil bli finansiert slik:

Låneinstitusjon: _____ Referanse og tlf nr: _____

Lånt kapital: _____ Kr _____

Egenkapital: _____ Kr _____

Totalt: _____ **Kr** _____

Egenkaptitalen består av: ☐ Salg av nåværende bolig eller fast eiendom
☐ Disponibelt kontantbeløp (bankinnskudd)

Jeg gir bud som ☐ Forbruker ☐ Ledd i næringsvirksomhet / Juridisk person (selskap)

Navn:		Navn:	
Fødselsdato:		Fødselsdato:	
Adr:		Adr:	
Postnr:	Sted:	Postnr:	Sted:
Tlf:	E-post:	Tlf:	E-post:
Dato:	Sign:	Dato:	Sign:

Kopi av legitimasjon

Kopi av legitimasjon

Forbrukerinformasjon om budgivning

Sist oppdatert med virkning fra 1. januar 2014, i forbindelse med ikrafttredelse av endringer i eiendomsmeglingsforskriften.

Informasjonen er utarbeidet av Forbrukerombudet, Forbrukerrådet, Den Norske Advokatforening ved Eiendomsmeglingsgruppen, Eiendomsmeglerforetakenes Forening og Norges Eiendomsmeglerforbund, på grunnlag av blant annet forskrift om eiendomsmegling § 6-3 og § 6-4.

Nedenfor gis en oversikt over de retningslinjer som forbrukermyndighetene og organisasjonene anbefaler benyttet ved budgivning på eiendommen. Avslutningsvis gis også en kort oversikt over de viktigste rettsreglene tilknyttet budgivning.

Før det legges inn bud på eiendommen oppfordres budgiver til å sette seg inn i all relevant informasjon om eiendommen, herunder eventuell salgsoppgave og teknisk rapport med vedlegg.

GJENNOMFØRING AV BUDGIVNING

1. På forespørsel vil megler opplyse om aktuelle bud på eiendommen, herunder om relevante forbehold.

2. Alle bud skal inngis skriftlig til megler, som formidler disse videre til oppdragsgiver. Kravet til skriftlighet gjelder også budforhøyelser og motbud, aksept eller avslag fra selger. Før formidling av bud til oppdragsgiver skal megler innhente gyldig legitimasjon og signatur fra budgiver. Kravet til legitimasjon og signatur er oppfylt for budgivere som benytter e-signatur, eksempelvis BankID eller MinID. Med skriftlige bud menes også elektroniske meldinger som e-post og SMS når informasjonen i disse er tilgjengelig også for ettertiden.

3. Et bud bør inneholde eiendommens adresse (eventuelt gnr/bnr), kjøpesum, budgivers kontaktinformasjon, finansieringsplan, akseptfrist, overtakelsesdato og eventuelle forbehold som for eksempel usikker finansiering, salg av nåværende bolig ol. Normalt vil ikke et bud med forbehold bli akseptert før forbeholdet er avklart. Konferer gjerne med megler før bud avgis.

4. Megler skal legge til rette for en forsvarlig avvikling av budrunden. I forbrukerforhold (dvs. der oppdragsgiver er forbruker) skal megleren ikke formidle bud med kortere akseptfrist enn kl. 12.00 første virkedag etter siste annonserte visning. Etter denne fristen bør budgivere ikke sette en kortere akseptfrist enn at megler har mulighet til, så langt det er nødvendig, å orientere oppdragsgiver, budgivere og øvrige interessenter om bud og forbehold.
Det bør ikke gis bud som diskriminerer eller utelukker andre budgivere. Dersom bud inngis med en frist som åpenbart er for kort til at megleren kan avvikle budrunden på en forsvarlig måte som sikrer oppdragsgiver og interessenter et tilstrekkelig grunnlag for sine handlingsvalg, vil megler fraråde budgiver å stille slik frist.

5. Megleren vil uoppfordret gi sin vurdering av det enkelte bud overfor oppdragsgiveren, når budet er gitt innenfor fristene i punkt 4.

6. Megleren skal så langt det er nødvendig og mulig holde budgiverne skriftlig orientert om nye og høyere bud og eventuelle forbehold.
Megler skal så snart som mulig bekrefte skriftlig overfor budgivere at budene deres er mottatt.

7. Etter at handel har kommet i stand, eller dersom en budrunde avsluttes uten at handel er kommet i stand, kan en budgiver kreve kopi av budjournalen i anonymisert form.

8. Kopi av budjournal skal gis til kjøper og selger uten ugrunnet opphold etter at handel er kommet i stand. Dersom det er viktig for budgiver å bevare sin anonymitet, bør budet fremmes gjennom fullmektig.

VIKTIGE AVTALERETTSLIGE FORHOLD

1. Det eksisterer ingen angrerett ved salg/kjøp av fast eiendom.

2. Når et bud er innsendt til megler og han har formidlet innholdet i budet til selger (slik at selger har fått kunnskap om budet), kan budet ikke kalles tilbake. Budet er da bindende for budgiver frem til akseptfristens utløp, med mindre budet før denne tid avslås av selger eller budgiver får melding om at eiendommen er solgt til en annen (man bør derfor ikke gi bud på flere eiendommer samtidig dersom man ikke ønsker å kjøpe flere enn en eiendom).

3. Selger står fritt til å forkaste eller akseptere ethvert bud, og er for eksempel ikke forpliktet til å akseptere høyeste bud.

4. Når en aksept av et bud har kommet frem til budgiver innen akseptfristens utløp er det inngått en bindende avtale.

5. Husk at også et eventuelt bud fra selger til kjøper (såkalte "motbud"), avtalerettslig er et bindende tilbud som medfører at det foreligger en avtale om salg av eiendommen dersom budet i rett tid aksepteres av kjøper.