PRIVATMEGLEREN
FREDRIKSTAD

MIDTRE FARATANGEN 11

Vedlegg

Meglers verdivurdering

Tilstandsrapport

Selgers egenerklæringsskjema

Nabolagsprofil

Energiattest

Informasjon fra forretningsfører - Borettslag/sameie/velforening

Reguleringskart og bestemmelser

Arealbekreftelse

Løsøre og tilbehørsliste

Budskjema

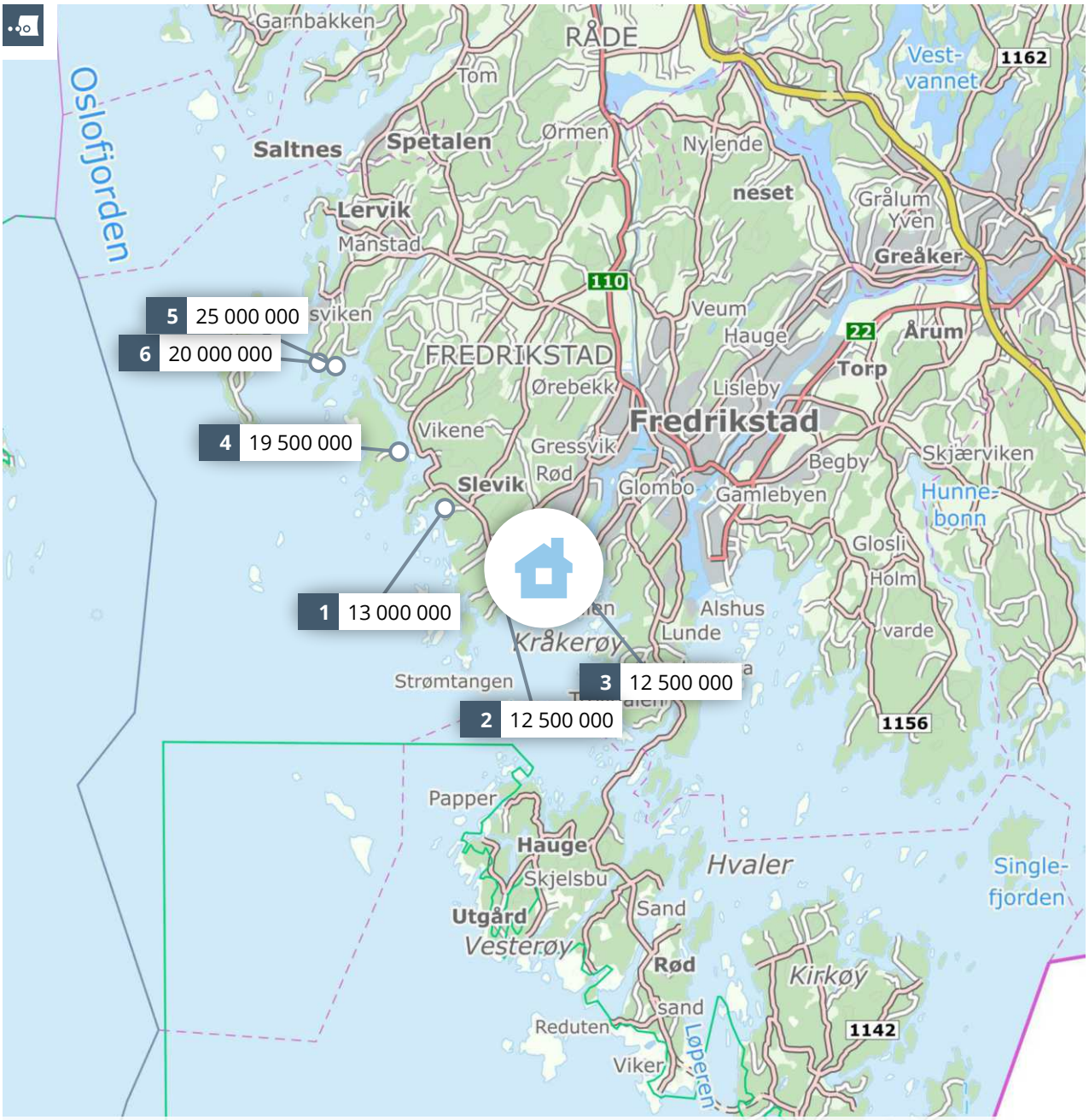

Meglers verdivurdering

MIDTRE FARATANGEN 11

PRIVATMEGLEREN

Rapport utført av PrivatMegleren Fredrikstad den 12.07.2026

Meglers verdivurdering baserer seg på kjente omsetningstall, eksterne kilder og statistikker fra Eiendomsverdi. Den endelige verdien er korrigert etter meglerens beste skjønn, basert på kjennskap og erfaring i markedet. Det tas forbehold om at interessen i markedet og den endelig salgsprisen kan avvike fra meglers verdivurdering. Eiendomsverdi og megler er uten ansvar for eventuelle feil i innhentet datagrunnlag. Denne verdivurderingen er opphavsrettslig beskyttet. Uten meglerforetakets samtykke, kan ikke verdivurderingen benyttes i forbindelse med privatsalg eller egen markedsføring av eiendommen. Verdivurderingen skal ikke benyttes i forbindelse med lånebehandling. Ønsker du en verdifastsettelse for bruk til finansiering, bør det innhentes en etakst/verditakst. Ansvarlig megler: Kathrine Skolt.

En tjeneste fra
Eiendomsverdi AS

Midtre Faratangen 11, 1622 GRESSVIK

Selveier fritidsbolig på selveiertomt, bygget i 1950

GNR 55 BNR 50 FNR 0 SNR 0 KOMMUNE 3107 FREDRIKSTAD GRUNNKRETS VIKER

Verdivurdert til

18 000 000

-	18 000 000	135 338
Fellesgjeld	Totalt	m² pris

	BRA-i	BRA-e	BRA-b	TBA	GUA	ALH
Areal	133 m²	12 m²	32 m²	30 m²	- m²	- m²
Tomt					2 013 m²	
Byggeår					1950	

Fellesutgifter	-
Formue	-
Soverom	-
Etasjer	1

Parkering Peis Krypkjeller

Sammenlignbare salg i nærområdet

	EIENDOM	SALGSDATO	PRISANT	PRIS	FELLESGJ	TOTALPRIS	M² PRIS
1	Slevikstranda 22 61 m² 1954 2 690 m² 2 sov	06.02.2023	9 500 000	**13 000 000**	0	13 000 000	**213 115**
2	Østre Torgauten vei 13 0 m² 1897 1 683 m² 4 sov	17.12.2020	13 000 000	**12 500 000**	0	12 500 000	**-**
3	Langøyveien 200 55 m² 1953 1 061 m² 2 sov	15.04.2024	12 950 000	**12 500 000**	0	12 500 000	**227 273**
4	Hankø 230 235 m² - 5 561 m² 4 sov	15.06.2021	23 500 000	**19 500 000**	0	19 500 000	**82 979**
5	Storesandvik 21 256 m² 1947 8 288 m² 7 sov	10.08.2023	30 000 000	**25 000 000**	0	25 000 000	**97 656**
6	Smaugsveien 67 75 m² 1965 22,8 daa 4 sov	02.05.2023	19 000 000	**20 000 000**	0	20 000 000	**266 667**

Midtre Faratangen 11 ligger med en attraktiv beliggenhet på Gressvik, med en flott tomt som byr på fin utsikt, egen strandlinje og brygge.

Tomten er på 2 013,3 m² og gir gode muligheter for uteliv og båtliv rett fra egen eiendom.

Verdivurderingen er satt med bakgrunn i den attraktive beliggenheten med strandlinje, brygge og utsikt, samt eiendommens standard og tomteforhold.

Kjære kunde, vi bruker mye tid på å avklare hvor mye markedet er villig til å betale for en eiendom til enhver tid. Dette arbeidet er sammensatt og krever både struktur og tid. Vi utarbeider blant annet etakst som verdivurdering/takst. En samling av informasjon som benyttes i forbindelse med boliglån og refinansiering (Utviklet i samarbeid med Eiendomsverdi og de største bankene i Norge). Verdien av en eiendom reflekteres ut ifra en samling av ulik informasjon i etakst dokumentet.

PrivatMegleren benytter flere nyvinnende løsninger for omsetning av eiendom. Eksempelvis annonseteknologien Presisjon som er verdens beste adtech med høyeste anerkjennelse fra meta, og som vi har enerett på i Norge. Vi har også vår digitale løsning Kvadrat, som gir våre boligselgere oversikt, forutsigbarhet og trygghet gjennom salget. I tillegg har vi PrivatMegleren Boligbytte, som gir kundene våre hjelp til flytting og organisering til dette.

Vi er Nordea eiendomsmegler, og med finansiering fra Nordea og eiendomsmegler fra PrivatMegleren, får du et skreddersydd tilbud som passer deg og dine behov. Søk finansiering her: www.nordea.no/finansiering

Historiske omsetninger

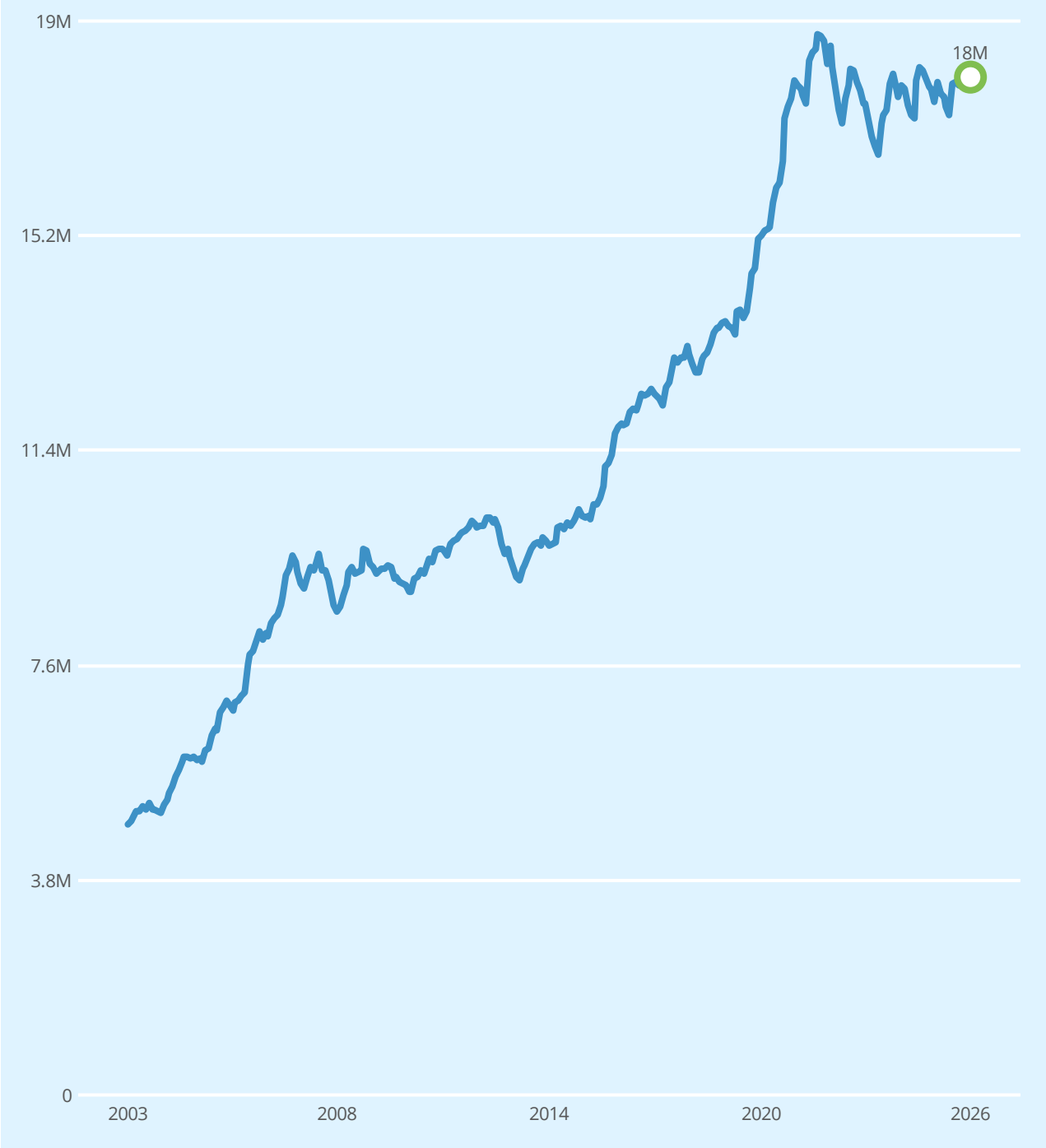

Salg Meglers verdivurdering Prisindeks Endring av eiendom

Ingen historiske omsetninger registrert

Fritidsboliger til salgs i 1622 GRESSVIK nå

13
fritidsboliger til salgs

4.5M
4.3M
4 171 000 Prisantydning i snitt
4.1M
3.9M

Annonsene har i snitt ligget ute i
64
dager

Fritidsboliger solgt i 1622 GRESSVIK siste 3 mnd

13
fritidsboliger solgt

5.8M
5.5M
5 257 000 Prisantydning i snitt
5 027 000 Salgspris i snitt
4.6M

Solgt i snitt i løpet av
209
dager

for 4.3% under prisantydning

Analyse m²-priser

m²-priser ikke relevant

Tilstandsrapport

Fritidsbolig

Midtre Faratangen 11 , 1622 GRESSVIK

FREDRIKSTAD kommune

gnr. 55, bnr. 50

Sum areal alle bygg: BRA: 177 m² BRA-i: 133 m²

Befaringsdato: 24.06.2026 **Rapportdato:** 30.06.2026 **Oppdragsnr.:** 11411-3110 **Eiendomsverdi ref nr:** UL3179

Autorisert foretak: Grydeland Eiendom AS **Sertifisert Takstingeniør:** Sigurd Grydeland

Rapporten kan brukes i inntil ett år etter rapportdato, og kan ikke gjenbrukes ved flere boligsalg i denne perioden.
Skjer det endringer, oppstår skader også videre på boligen, bør du som selger be om oppdatert rapport.

Norsk takst

Norsk takst er bransjeorganisasjonen for landets bygningssakkyndige og takstforetak, med om lag 1400 sertifiserte medlemmer fordelt på omtrent 1000 bedrifter. I boligomsetningen regnes takstrapportene som et helt avgjørende element i den informasjonen som gjøres tilgjengelig for kjøper. Årlig leverer medlemmene rundt 120.000 slike takster. Det gir unik oversikt over norske boliger, og bidrar til at alle oppdrag kan utføres med utgangspunkt i erfaringsbasert kvalitet.

Det stilles høye krav til utdanning, sertifisering og yrkesetikk. Norsk takst er opptatt av at boligomsetningen skal være trygg, og legger vekt på å opptre uavhengig av andre bransjeaktører. Bygningssakkyndige fakturerer sine tjenester uten hensyn til hvilken pris som oppnås, og skal heller ikke på annen måte ha noen egeninteresse knyttet til handelen.

Uavhengighet og god fagkunnskap har over tid bygget troverdighet og tillit. Både selger og kjøper skal kunne stole på bygningssakkyndiges vurderinger. For tilfeller der det likevel skulle oppstå misnøye med utført arbeid, har vi sammen med Forbrukerrådet etablert en klagenemnd.

Norsk takst har en sentral rolle i utviklingen av norske standarder, regler og profesjonsprinsipper, og representerer bransjen i alle relevante internasjonale fora. Dette sikrer at norske bygningssakkyndige tidlig kan tilpasse seg krav og bransjetrender fra utlandet, samtidig som takseringsfaget får en norsk stemme på verdensbasis. Organisasjonen bidrar i næringspolitisk sammenheng, og har vært en pådriver for å sikre at lover og regler gir trygghet for forbrukerne i boligomsetningen.

Grydeland Eiendom

Takstforetak

Rapportansvarlig

Sigurd Grydeland

sigurd@grydelandeiendom.no

922 21 119

Dette trenger du å vite om tilstandsrapporten

Hva er en tilstandsrapport?

En tilstandsrapport beskriver synlige skader/avvik eller tegn på skader/avvik på boligen. Rapporten fremhever vanligvis ikke positive egenskaper ved boligen.

Hva vurderer en bygningssakkyndig?

Den bygningssakkyndige vurderer boligen ut fra hva man kan forvente av en bygning av samme alder og type. Vurderingen gjøres som regel mot hvordan det var vanlig å bygge og regler som gjaldt da boligen ble oppført (søknadstidspunktet). Forhold som er vanlige for bygningens alder, slik som slitasje etter normal bruk regnes ikke som avvik.

Hva inneholder tilstandsrapporten?

Den bygningssakkyndige undersøker rom og bygningsdeler slik det kommer frem av Forskrift til avhendingsloven. Tilstandsrapporten inneholder bare avvik som den bygningssakkyndige kan se eller kontrollere med enkle hjelpemidler. Det gjøres ikke nærmere undersøkelser slik som åpning av vegger eller andre bygningsdeler. I vegg mot våtrom og rom under terreng kan det borres et hull for å gjøre enkle undersøkelser slik som fuktsøk.

Når du kjøper en brukt bolig

Når du kjøper en brukt bolig, er det viktig å være oppmerksom på at dette ikke kan sammenlignes med å kjøpe en ny bolig. Måten boligen ble bygget på kan være annerledes enn i dag. Bygninger svekkes over tid, og utsettes for slitasje blant annet på grunn av bruk og vær og vind. Mange boliger fornyes helt eller delvis, noen i flere omganger, eller det oppføres tilbygg. Særlig for boliger som er pusset opp eller endret, er det viktig å merke seg at fornyelse av overflater ikke nødvendigvis betyr at bygningsdeler under er forbedret.

Vurdering mot byggeregler

Den bygningssakkyndige vil vurdere boligen mot hvordan det var vanlig å bygge og regler som gjaldt på søknadstidspunktet. Den bygningssakkyndige ser etter avvik som har betydning for og som reduserer boligens funksjon og verdi, og som kommer frem av forskrift til avhendingslova.

Noen bygningsdeler og forhold vil den bygningssakkyndige vurdere mot dagens regelverk. Etter dagens regelverk vil disse kunne få avvik og/eller TG2 eller TG3 uten at det nødvendigvis er krav om at avviket utbedres. Dette kan gjelde sluk, tettesjikt og fall på bad og vaskerom, forhold som gjelder sikkerhet mot brann, rekkverk, trapper osv.

Tilstandsrapporten beskriver ikke hele boligen

BYGNINGSSAKKYNDIGE SER FOR EKSEMPEL IKKE PÅ

• vanlig slitasje og normal vedlikeholdstilstand • bagatellmessige forhold som ikke påvirker bygningens bruk eller verdi vesentlig • etasjeskillere • tilleggsbygg slik som garasje, bod, anneks, naust også videre • utvendige trapper • støttemurer • skjulte installasjoner • installasjoner utenfor bygningen • full funksjonstesting av el- og VVS-installasjoner • geologiske forhold og bygningens plassering på grunnen • bygningens planløsning • bygningens innredning • løsøre slik som hvitevarer • utendørs svømmebasseng og pumpeanlegg • bygningens estetikk og arkitektur • bygningens lovlighet (bortsett fra bruksendringer, brannceller og forhold som åpenbart kan påvirke helse, miljø og sikkerhet) • fellesarealer (med mindre boligeier har vedlikeholdsplikt for fellesarealer og dette er kjent for bygningssakkyndig, eller fellesarealet har en særlig tilknytning til boligen).

© iVerdi 2023 © Norsk takst 2023

Malen til denne rapporten, inkludert standardtekstene fra Norsk takst, er vernet etter åndsverkloven og kan kun benyttes av medlemsforetakene i Norsk takst og av takstingeniører som er sertifisert i slikt foretak, samt av kunder hos iVerdi og studenter hos NEAK. For andre aktører er eksemplarfremstilling av malen og standardtekster, som utskrift og annen kopiering til bruk som grunnlag for tilsvarende rapporter, bare tillatt når det er hjemlet i lov (kopiering til privat bruk, sitat o.l.) eller avtale med Norsk Takst (Forside) eller iVerdi (Hjem-iVerdi).

Utnyttelse i strid med lov eller avtale kan medføre erstatnings- og straffeansvar.

Dette trenger du å vite om tilstandsrapporten

Tilstanden vurderes med ulike tilstandsgrader

Tilstanden gir uttrykk for en gitt forventet tilstand, blant annet vurdert ut fra alder og normal bruk. Ved Tilstandsgrad 0 (TG0) og Tilstandsgrad 1 (TG1) gir den bygningssakkyndige normalt ingen begrunnelse for valg av tilstandsgrad. Grunnen er at bygningen eller bygningsdelen da bare har normal slitasje. Ved skjulte konstruksjoner kan alder alene avgjøre tilstandsgrad. Når bygningssakkyndige anbefaler tiltak, for eksempel utbedringer, må brukeren av rapporten vurdere om tiltakene er nødvendige og lønnsomme.
Når den bygningssakkyndige velger tilstandsgrad, baseres vurderingen på faste kriterier som følger av gjeldende bransjestandard for Teknisk tilstandsanalyse ved omsetning av bolig og Forskrift til avhendingslova.

TG 0

TILSTANDSGRAD 0, TG0: INGEN AVVIK

Bygningsdelen skal være tilnærmet ny, ikke vise tegn på slitasje og det skal være lagt frem dokumentasjon på faglig god utførelse. Det er ingen merknader til delen.

TG 1

TILSTANDSGRAD 1, TG1: MINDRE AVVIK

Bygningsdelen skal bare ha normal slitasje, og strakstiltak skal ikke anses som nødvendig. Graden kan også brukes når delen er ny, men der dokumentasjon på faglig god utførelse mangler.

TG 2

TILSTANDSGRAD 2, TG2: VESENTLIGE AVVIK OG MINDRE AVVIK SOM ETTER NS 3600 GIR TG 2

Bygningsdelen skal enten ha feil utførelse, en skade eller symptomer på skade, sterk slitasje eller nedsatt funksjon. Graden gis når bygningsdelen trenger vedlikehold eller tiltak i nær fremtid. Graden skal også brukes når delen er gammel og det er grunn til å varsle om faren for skader på grunn av alderen, eller når det er grunn til å overvåke delen spesielt på grunn av fare for større skader eller følgeskader.

TG 3

TILSTANDSGRAD 3, TG3: STORE ELLER ALVORLIGE AVVIK

Denne tilstandsgraden brukes ved kraftige tegn på forhold som man må regne med trenger utbedring straks eller innen kort tid. Det er påvist funksjonssvikt eller sammenbrudd.

TG IU

IKKE UNDERSØKT/IKKE TILGJENGELIG FOR UNDERSØKELSE

Det kan være avvik/skader som ikke er avdekket.

Informasjon om utbedringskostnader

Utbedringskostnadene i rapporten er sjablongmessige anslag basert på observerte forhold som feil, skader eller uregelmessigheter, samt foreslåtte tiltak. Disse anslagene er veiledende, angis i fem intervaller, er basert på generelle erfaringstall, og må ikke forveksles med konkrete pristilbud fra håndverkere eller entreprenører. Faktiske kostnader kan variere betydelig, avhengig av individuelle valg, materialpriser og markedsforhold. For å få en nøyaktig vurdering av utbedringskostnadene anbefales ytterligere undersøkelser og innhenting av flere pristilbud fra kvalifiserte fagfolk. Slike anslag gis for TG3, der dette er mulig.

- $ Tiltak under kr 20 000
- $$ Tiltak mellom kr 20 000 – 100 000
- $$$ Tiltak mellom kr 100 000 – 200 000
- $$$$ Tiltak mellom kr 200 000 – 500 000
- $$$$$ Tiltak over kr 500 000

Beskrivelse av eiendommen

Fritidsbolig på 2.etg beliggende i Midtre Faratangen 11 . Generelt oppført i gode å kjente konstruksjoner med den byggemåte som var vanlig ved oppføringspunktet. Dagens krav til isolering og tetthet er strengere enn da bygget ble oppført. Avvik som er påvist skyldes i hovedsak normal elde og bruksslitasje. Fritidsboligen har blitt noen år og det må påregnes vedlikehold og oppgraderinger.

Fritidsboligen varmes opp med varmepumpe, varmekabel og panelovn.

Tilstandsgrad er hovedsakelig TG 1-2.

Eiendommen ligger i et fungerende boligmarked og ansees som et godt panteobjekt.

Fritidsbolig - Byggeår: 1950

UTVENDIG Gå til side

Tak er tekket med betongtakstein. Etter byggemåte med sløyfer, lekter og undertak.
Takrenner, beslag og nedløp i plastbelagt stål.
Isolert bindingsverk fra byggeår. Utvendig kledd med liggende trepanel. Overflatebehandlet.
Noe vegg i mur- / betong konstruksjon.
Saltak takkonstruksjon av sperrekonstruksjon.

Isolerglass i treramme. Overflatebehandlet. Kontrollerte vinduer har god åpne- og lukkefunksjon. Det anmerkes at ikke alle vinduer er funksjonstestet.
PVC vinduer i innglasset veranda.
Ytterdør i pvc med isolerglass. Verandadør i tre med isolerglass.
Fra soverom i 2.etg er det utgang til en balkong på ca 5m2 oppsatt i trekonstruksjoner.

Forann inngang i 1.etg er det er terrasse på ca 15m2 oppsatt i trekonstruksjoner.
Utvendig tretrapp.

INNVENDIG Gå til side

Boligens rom er preget av heltre gulver, parkett, laminat og fliser på gulv.
Vegger er med fliser og tapet.
Himling er med malte plater og tak plater.
Murt pipeløp.
Krypkjeller under bjelkelag av tre.
Tretrapp med overflatebehandling.
Innvendige fyllingsdører.

VÅTROM Gå til side

Bad
Keramiske fliser på vegg og malt plate i tak.
Gulv har keramiske fliser med varmekabel Det er målt ca 12 mm høydeforskjell på gulv fra dørterskel til topp slukrist.
Plastsluk med klemring. Membran er vurdert utifra alder.
Baderomsinnredning består av dusjnisje, servant med underskap, wc
Mekanisk luftbehandling med vifte i vegg.
Det er tatt hull i vegg
Det er målt etter fukt med Protimeter fuktindikator med hammerelektrode med en fuktprosent på 9,6%

Treverk skal ha fuktinnhold lavere enn 15 vektprosent. I treverk med fuktighet over 17 vektprosent øker faren for råte og muggsoppvekst dramatisk. Hvis fuktinnholdet ligger over 20 vektprosent, er allerede muggsoppen dannet. Fibermetningsgrad for treverk er 28 vektprosent

Bad
Bad er av eldre dato med dusjkabinett, wc og servant med underskap.
Det er tatt hull i vegg
Det er målt etter fukt med Protimeter fuktindikator med hammerelektrode med en fuktprosent på 8,6%

Treverk skal ha fuktinnhold lavere enn 15 vektprosent. I treverk med fuktighet over 17 vektprosent øker faren for råte og muggsoppvekst dramatisk. Hvis fuktinnholdet ligger over 20 vektprosent, er allerede muggsoppen dannet. Fibermetningsgrad for treverk er 28 vektprosent

KJØKKEN Gå til side

Kjøkkeninnredning med glatte fronter. Laminat benkeplate med nedfelt vaskekum med et håndsgrep blandebatteri. Belysning over benkeplaten. Integrert platetopp, komfyr, oppvaskmaskin og frittstående kjøl/frys. Kjøkkenøy med platetopp.

Ventilator med mekanisk avtrekk.

TEKNISKE INSTALLASJONER Gå til side

Synlige røropplegg bestående av kobber og rustfritt.
Synlige avløpsrør i pvc plast.
Fritidsboligen har naturlig- og mekanisk ventilering. Ventil i vegg og varmepumpe.
Boligen ha 2 stk varmepumpe.
63amp hovedsikring med underkurser. Automatsikringer.

TOMTEFORHOLD Gå til side

Bygningen står på fjell / faste masser. Opplysninger om grunn er antagelser. Det foreligger svært begrensede muligheter for å kontrollere byggegrunnens beskaffenhet, bæreevne og stabilitet gjennom en ordinær visuell befaring. Det kan derfor ikke gis noen garanti for at grunnforholdene er stabile. Eventuelle vurderinger av grunnforhold, stabilitet og risiko for fremtidige setninger krever geotekniske undersøkelser.

Det presiseres at det ikke er foretatt noen geoteknisk undersøkelse. Det er derfor svært begrensede muligheter for kontroll av byggegrunn og stabilitet i masser med tanke på settninger.

Fravær av synlige tegn til pågående setninger på befaringsdagen er ikke ensbetydende med at slike forhold ikke kan forekomme, verken i dag eller på et senere tidspunkt.
Ukjent drenering.
Grunnmur av granitt. Noe leca.
Noe terrengfall mot bygningen.
Utvendige vann- og avløpsledninger er nedgrav og av naturlige årsaker ikke sjekket. Det er ikke opplyst om pålegg, funksjonsfeil

Beskrivelse av eiendommen

eller andre mangler ved anlegget.
På generell basis anbefales kontroll ved hjelp av fagfolk. TG er i all hovedsak satt ut fra alder og på bakgrunn av at utvendig ledningsnett (stikkledninger) og innvendig ledningsnett (bunnledninger) er svært sammensatt. Noen elementer har begrenset levetid og TG er gitt ut fra generell vurdering. Kontakt kommune eller rørlegger for nærmere info / kontroll av anlegget, eventuelt inspeksjon av rør kamera.

Arealer

Gå til side

Forutsetninger og vedlegg

Gå til side

Lovlighet

Gå til side

Fritidsbolig

• Det foreligger godkjente og byggemeldte tegninger, men det er avvik fra disse.

Det er registrert bygningsmessige arbeider som ikke er dokumentert omsøkt eller godkjent hos kommunen. Slike forhold kan medføre pålegg om søknad i ettertid, eventuelt krav om tilbakeføring til opprinnelig godkjent tilstand. Uavhengig av reaksjonsform fra kommunen, blir dette kjøpers ansvar og risiko

Etter byggetegning datert 1982 er bod i 1.etg omgjort til bad. En annen bod er nå en del av kjøkken.

Bod

• Det foreligger godkjente og byggemeldte tegninger, men det er avvik fra disse.

Det er registrert bygningsmessige arbeider som ikke er dokumentert omsøkt eller godkjent hos kommunen. Slike forhold kan medføre pålegg om søknad i ettertid, eventuelt krav om tilbakeføring til opprinnelig godkjent tilstand. Uavhengig av reaksjonsform fra kommunen, blir dette kjøpers ansvar og risiko.

Terrasse foran bod er ikke byggemeldt.

Sammendrag av boligens tilstand

Fordeling av tilstandsgrader

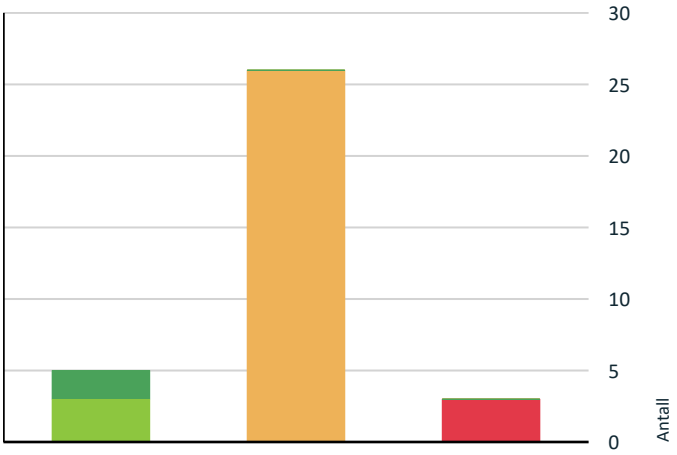

- TG0: Ingen avvik
- TG1: Mindre eller moderate avvik
- TG2: Avvik som kan kreve tiltak
- TG3: Store eller alvorlige avvik
- TG IU: Konstruksjoner som ikke er undersøkt

Vil du vite mer om tilstandsgrader? Se side 4.

Anslag på utbedringskostnad

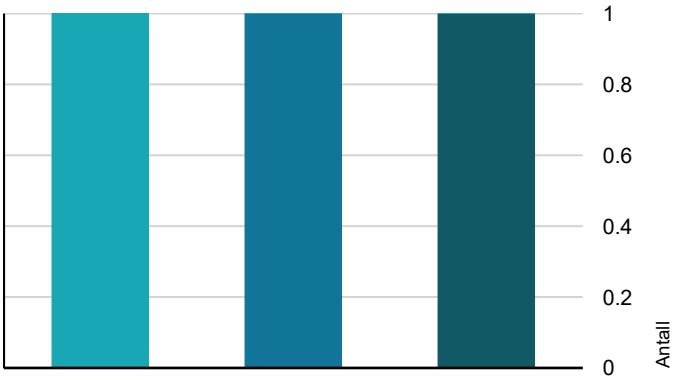

- Tiltak under kr 20 000
- Tiltak mellom kr 20 000 – 100 000
- Tiltak mellom kr 100 000 – 200 000
- Tiltak mellom kr 200 000 – 500 000
- Tiltak over kr 500 000

Hva er anslag på utbedringskostnad? Se side 4.

Spesielt for dette oppdraget/rapporten

Det er viktig og forstå at denne fritidsboligen er en brukt fritidsbolig. Brukte fritidsboliger vil ha feil eller mangler en ny fritidsbolig ikke har. Disse kommer ikke alltid til synet før fritidsboligen er tatt i bruk. Denne fritidsboligen har blitt noen år og det må regnes med vedlikehold og oppgraderinger av bygningsdeler jmf tilstandsgrad i denne rapport. En eiendom kan objektivt sett være i dårligere stand enn det kjøper har grunn til å regne med uten at selger eller takstmann er å bebreide. Det er ikke opplyst om nedgravde tanker på eiendommen. Det er ikke opplyst om skadedyr på eiendommen.Undertegnede takstmann prøver å ha et klart og tydelig språk. Er det formuleringer eller språk i denne rapport som oppfattes uklart, bes jeg kontaktes for mere infomarsjon.

Oppsummering av avvik

Vil du vite mer? Se på rommet eller bygningsdelen senere i rapporten.

Fritidsbolig

TG 3 STORE ELLER ALVORLIGE AVVIK

Utvendig > Vinduer	Gå til side
Tekniske installasjoner > Andre installasjoner	Gå til side
Våtrom > 2.Etasje > Bad > Generell	Gå til side

TG 2 AVVIK SOM KAN KREVE TILTAK

Utvendig > Taktekking	Gå til side
Utvendig > Nedløp og beslag	Gå til side
Utvendig > Veggkonstruksjon	Gå til side
Utvendig > Takkonstruksjon/Loft	Gå til side
Utvendig > Dører	Gå til side
Utvendig > Balkonger, terrasser og rom under balkonger	Gå til side
Utvendig > Utvendige trapper	Gå til side
Innvendig > Overflater	Gå til side
Innvendig > Etasjeskille/gulv mot grunn	Gå til side
Innvendig > Pipe og ildsted	Gå til side
Innvendig > Krypkjeller	Gå til side

Sammendrag av boligens tilstand

Innvendig > Innvendige trapper	Gå til side
Innvendig > Innvendige dører	Gå til side
Tekniske installasjoner > Vannledninger	Gå til side
Tekniske installasjoner > Avløpsrør	Gå til side
Tekniske installasjoner > Ventilasjon	Gå til side
Tekniske installasjoner > Varmesentral	Gå til side
Tomteforhold > Fuktsikring og drenering	Gå til side
Tomteforhold > Grunnmur og fundamenter	Gå til side
Tomteforhold > Terrengforhold	Gå til side
Tomteforhold > Utvendige vann- og avløpsledninger	Gå til side
Kjøkken > 1.Etasje > Kjøkken > Overflater og innredning	Gå til side
Våtrom > 1.Etasje > Bad > Overflater vegger og himling	Gå til side
Våtrom > 1.Etasje > Bad > Overflater Gulv	Gå til side
Våtrom > 1.Etasje > Bad > Sluk, membran og tettesjikt	Gå til side
Våtrom > 1.Etasje > Bad > Ventilasjon	Gå til side

HELSE, MILJØ OG SIKKERHET

Forhold som åpenbart kan medføre fare for helse, miljø og sikkerhet

- Det er ikke foretatt radonmålinger, og bygget er heller ikke utført med radonsperre. Gå til side
- Det mangler håndløper på vegg i det innvendige trappeløpet.

Tilstandsrapport

FRITIDSBOLIG

Byggeår
1950

Kommentar
Antatt Iflg eier.

Anvendelse
Fritidsbolig

Standard
Fritidsboligen har en normal standard.

Vedlikehold
Fritidsboligen er normalt vedlikeholdt.

Tilbygg / modernisering		
2008	Ombygging	Innglasset veranda.
1982	Modernisering	Noe endringer

UTVENDIG

TG 2 Taktekking

Punktet må sees i sammenheng med Takkonstruksjon/Loft

Beskrivelse

Tak er tekket med betongtakstein. Etter byggemåte med sløyfer, lekter og undertak.

Vurdering av avvik:
• Mer enn halvparten av forventet brukstid er passert på taktekkingen.
• Mer enn halvparten av forventet brukstid er passert på undertak.

Tak (takkonstruksjon, taktekking og skorstein) er kun observert fra bakkenivå og vurderingen er begrenset av dette. Det er ikke sikkerhetsmessig forsvarlig å bevege seg ut på taket eller observere fra stige. Selv om det ikke er avdekket skader under befaringen, betyr ikke dette at det ikke foreligger skader som en besiktigelse på taket kan avdekke. Vær oppmerksom på denne risikoen. En undersøkelse av taket kan utføres av en fagperson under tilstrekkelige sikkerhetsforhold. Noe mose på takstein.

Konsekvens/tiltak
• Tidspunkt for utskiftning av undertak nærmer seg.
• Tidspunkt for utskiftning av taktekking nærmer seg.

En konsekvens av et gammelt tak med takstein er at gamle takstein kan være sprukne, porøse eller ha mistet overflatebehadlingen. Regnvann eller smaltevann kan trenge gjennom takstein eller mellom steinen og føre til redusert levetid på undertak. Eldre tak har ofte dårlige lufting, noe som kan føre til kondens / fuktskader. Et gammelt tak krever jevnlig reprasjon og inspeksjon. Normal levetid for betong takstein er vanligvis 40-60 år.

Mose anbefales fjernet og vasket. Etter at man har skrapt av og fjernet det grøvste dreper du mose med helt vanlig klorin og trykksprøyte. Bland den ganske sterk, 5-6 deler vann og en del klorin, og bruk maske eller spray i det minste unna vinden for «klorindamp» er ikke noe særlig hverken for svelg eller lunger. Husk sikring på tak.

TG 2 Nedløp og beslag

Beskrivelse

Takrenner, beslag og nedløp i plastbelagt stål.

Vurdering av avvik:
• Det mangler snøfangere på hele eller deler av taket, men det var ikke krav om dette på byggemeldingstidspunktet.
• Det mangler tilfredsstillende adkomst til pipe for feier.
• Mer enn halvparten av forventet brukstid er passert på renner/nedløp/beslag.

Konsekvens/tiltak
• Overvåk tilstanden jevnlig. For å få tilstandsgrad 0 eller 1 må beslag/renner/nedløp skiftes ut, men tidspunktet for når dette er nødvendig er vanskelig å si noe om.
• Stigetrinn for feier må monteres.

Det anbefales montering av snøfangere. Resultat av og ikke ha snøfangere er at snø kan rase ned fra tak.

TG 2 Veggkonstruksjon

Beskrivelse

Isolert bindingsverk fra byggeår. Utvendig kledd med liggende trepanel. Overflatebehandlet.
Noe vegg i mur- / betong konstruksjon.

Vurdering av avvik:
• Det er ingen eller liten lufting i nedre kant av kledning mot grunnmur.

Varierende utlufting bak panel. Panel er noe nærme bakke på bakside.

Konsekvens/tiltak
• Andre tiltak:

En konsekvens av høy alder er at det kan forekemme følgeskader. En konsekvens av mangelfull utlufting bak panel / fasade er at konstruksjonen kan ha en kortere levetid og at det kan forekomme følgeskader i vegg.

TG 2 Takkonstruksjon/Loft

Punktet må sees i sammenheng med Taktekking

Beskrivelse

Saltak takkonstruksjon av sperrekonstruksjon.

Vurdering av avvik:
• Det er begrenset/dårlig ventilering av takkonstruksjonen.
• Hele takkonstruksjonen er gjenbygget. Det er ingen mulighet til vurdering utover alder og observasjoner fra underliggende etg.

Konsekvens/tiltak

Tilstandsrapport

• Andre tiltak:

En konsekvens av høy alder er at det kan forekomme følgeskader. En konsekvens av lukket takkonstruksjon er at skjulte feil og skader kan forbli uoppdaget.

TG 3 Vinduer

Beskrivelse

Isolerglass i treramme. Overflatebehandlet. Kontrollerte vinduer har god åpne- og lukkefunksjon. Det anmerkes at ikke alle vinduer er funksjonstestet.
PVC vinduer i innglasset veranda.

Vurdering av avvik:

• Karmene i vinduer er slitte og det er sprekker i trevirket.
• Vinduene har råteskader.

Flere vinduer har råte / fukt skader. Flere tak vinduer i glassveranda er skadet.

Konsekvens/tiltak

• Vinduer med råteskader må erstattes med nye.

Gamle vinduer kan slippe ut litt mer varme enn moderne vinduer, noe som kan gjøre at du må fyre litt mer om vinteren. Dette kan også gi litt trekk, men med gode tetningslister kan det hjelpes.

Noen ganger kan det oppstå kondens på innsiden av vinduene, spesielt på kalde dager. Det er som regel lett å tørke bort, men det kan være et tegn på at vinduene kunne trengt litt ekstra kjærlighet.
Normal teknisk levetid: For trevinduer under gode forhold med jevnlig vedlikehold: ca. 30-50 år kan være et realistisk intervall for utskifting. Under mer krevende forhold eller med mindre vedlikehold kan levetiden være lavere, kanskje i området 20-30 år.

Vedlikehold / utskifting av disse vinduer på påregnes.

Kostnadsestimat: 100 000 - 200 000

TG 2 Dører

Beskrivelse

Ytterdør i pvc med isolerglass. Verandadør i tre med isolerglass.

Vurdering av avvik:

• Det er avvik:

Tildstand settes med tanke på alder. Noe bruksslitasje.

Dør til balkong i 2.etg har fukt / råteskader.

Konsekvens/tiltak

• Tiltak:

Dårlig tetting rundt dørene kan føre til trekk og varmetap, noe som øker oppvarmingskostnadene.
Hvis dørene fortsatt er solide, kan enkle oppgraderinger som maling, nye håndtak eller tetningslister forbedre dem. Hvis de derimot har store funksjonelle problemer, kan det være lurt å bytte dem ut.

Dør til balkong i 2.etg anbefales byttets.

TG 2 Balkonger, terrasser og rom under balkonger

Beskrivelse

Fra soverom i 2.etg er det utgang til en balkong på ca 5m2 oppsatt i trekonstruksjoner.

Forann inngang i 1.etg er det er terrasse på ca 15m2 oppsatt i trekonstruksjoner.

Vurdering av avvik:

• Det er avvik:

Noe tørkesprekker.

Konsekvens/tiltak

• Tiltak:

En konsekvens av tørkesprekker og høy alder er at det kan forekomme følgeskader. Overvåk tildstand.

TG 2 Utvendige trapper

Beskrivelse

Utvendig tretrapp.

Vurdering av avvik:

• Det er avvik:

Trapp i trekonstruksjoner.

Konsekvens/tiltak

• Tiltak:

En konsekvens av høy alder er at det kan forekomme følgeskader.

INNVENDIG

TG 2 Overflater

Beskrivelse

Boligens rom er preget av heltre gulver, parkett, laminat og fliser på gulv.
Vegger er med fliser og tapet.
Himling er med malte plater og tak plater.

Vurdering av avvik:

• Det er påvist skader på overflater.

Tilstandsrapport

Det er fuktskader på gulv ved balkong dør i 2.etg. Rennmerker på vegg. Overflater i 1.etg er bedre enn de i 2.etg, Overflater i 2.etg har lokal TG 3.

Konsekvens/tiltak
• Gjennomføre ytterligere undersøkelser og foreta utbedring av skade.

Overflater som er slitte, kan miste sin opprinnelige funksjon, som grep, beskyttelse eller jevnhet.
Slitte overflater kan gi et utdatert eller upleiet inntrykk.

Vedlikehold / utskifting av overflater på påregnes.
Alle overflater i 2.etg anbefales vedlikeholdt / skifet ut.

TG 2 Etasjeskille/gulv mot grunn

Vurdering av avvik:
• Det er målt høydeforskjell på mellom 15-30 mm gjennom hele rommet. Tilstandsgrad 2 gis med bakgrunn i standardens krav til godkjente måleavvik.

Konsekvens/tiltak
• For å få tilstandsgrad 0 eller 1 må høydeforskjeller rettes opp. Det vil imidlertid sjelden være økonomisk rasjonelt som et enkeltstående tiltak i en bolig som dette. Dersom boligen en gang skal renoveres, kan man vurdere slike tiltak.

TG 2 Pipe og ildsted

Beskrivelse
Murt pipeløp.

Vurdering av avvik:
• Det er påvist sprekker og/eller riss i pipe.

Det foreligger avvik fra feier på at det ikke er stigetrinn på tak til pipe.

Konsekvens/tiltak
• Det må foretas lokal utbedring.

En konsekvens av høy alder er at det kan forekomme følgeskader.
Stigetrinn til pipe må monteres.

TG 2 Krypkjeller

Beskrivelse
Krypkjeller under bjelkelag av tre.

Vurdering av avvik:
• Det er ikke adkomst til deler av krypkjelleren. Krypkjeller er kun vurdert i tilgjengelige deler. Krypkjeller regnes for å være en risikokonstruksjon som er utsatt for fukt- og råteskader i bunnsvill, trebjelkelaget og andre tilstøtende konstruksjoner, på grunn av fuktighet fra grunnen og kondensering ved temperaturforskjeller. Selv om det ikke er avdekket tegn på skader, betyr ikke dette nødvendigvis at det ikke foreligger skader i eller i forbindelse med krypkjelleren.
• Det er manglende fuktsperre på bakken.

Det er stedvis registrert noe høyt fuktnivå i trekonstruksjoner i krypkjeller. Det er begrenset tilgang til hele krypkjelleren. Kryperom med trang adkomst, ikke registrert unormal fukt. Ukjent om det er kryperom under tilbygget. Ihht symptomer kan det tidvis påregnes noe fuktavrenning lang fjell / bakke i krypkjeller.

Det er registrert spor etter stripete borebille i bjelkelag. Undertegnede kunne ikke finne aktivitet fra stripete borebille under befaring.

Generelt kan det nevnes at det er larven til Stripete borebille som gjør skade på treverk.Den kan gnage på treverk i 2-3 år før den blir bille å dør.Stripete borebille må ha høy relativ luftfuktighet, 40-60% for å leve. Derfor trives den i kjellere.
Hoved behandlingen bør være fuktreduserende tiltak.

Konsekvens/tiltak
• Andre tiltak:

Overvåk tildstand og iverksett tiltak etter avvik. Hold krypkjeller godt ventilert. Skadet treverk anbefales byttet.

TG 2 Innvendige trapper

Beskrivelse
Tretrapp med overflatebehandling.

Vurdering av avvik:
• Det er avvik:

Mer enn havparten av forventet brukstid er oppbrukt. Det er ikke håndløper i trapperom.

Konsekvens/tiltak
• Tiltak:

Håndløper anbefales montert.

TG 2 Innvendige dører

Beskrivelse
Innvendige fyllingsdører.

Vurdering av avvik:
• Det er avvik:

Noe bruksslitasje med stedvise merker.

Konsekvens/tiltak
• Tiltak:

Gamle innerdører kan ha flere konsekvenser, både estetisk, praktisk og funksjonelt:
Gamle dører kan ha dårlig lydisolasjon, noe som gir mer støy mellom rommene.
Dårlig tetting rundt dørene kan føre til trekk og varmetap.
Over tid kan dører vri seg eller sige, slik at de ikke lukkes skikkelig.
Gamle hengsler og låsemekanismer kan være slitte og mindre sikre.

Hvis dørene fortsatt er solide, kan enkle oppgraderinger som maling, nye håndtak eller tetningslister forbedre dem. Hvis de derimot har store funksjonelle problemer, kan det være lurt å bytte dem ut.

VÅTROM

1.ETASJE > BAD

TG 2 Overflater vegger og himling

Tilstandsrapport

Beskrivelse

Keramiske fliser på vegg og malt plate i tak.

Vurdering av avvik:

• Det er avvik:

Tildstand med tanke på alder. Rør gjennomføring i flis er ikke fagmessig utført.

Konsekvens/tiltak

• Tiltak:

Mansjett anbefales montert. En konsekvens av høy alder er at det kan forekomme følgeskader. Overvåk tildstand.

1.ETASJE > BAD

TG 2 Overflater Gulv

Beskrivelse

Gulv har keramiske fliser med varmekabel Det er målt ca 12 mm høydeforskjell på gulv fra dørterskel til topp slukrist.

Vurdering av avvik:

• Det er påvist avvik i fallforhold til sluk i forhold til krav i forskrift på byggetidspunktet.

Konsekvens/tiltak

• Et bad med manglende/redusert fall til sluk blir mindre funksjonelt og sikkert for brukeren. Dette kan medføre stående vann på gulvet, vann som ikke ledes effektivt til sluket, økt risiko for at vann renner ut av rommet og redusert sklisikkerhet på gulvet.

Det bemerkes at fall er noe mm under krav. Dette kan medføre at vannsøl utenfor dusjsone ikke renner til sluk. Det er en mulighet for at dette bruker litt tid på og tørke opp. Eventuelt må det tørkes opp.
Selv om fall på gulv har avvik fra krav, kan rommet brukes til hygieniske aktiviteter.

1.ETASJE > BAD

TG 2 Sluk, membran og tettesjikt

Beskrivelse

Plastsluk med klemring. Membran er vurdert utifra alder.

Vurdering av avvik:

• Mer enn halvparten av forventet brukstid er passert på membranløsningen.

Det foreligger ikke dokumentasjon på oppbygging av baderomsgulv. Hvordan dette og eventuelt membranløsninger er utført er ukjent. Det er ikke dokumentert hvordan løsning med membrankant under terskel er utført.
Det er ikke høy membran kant under terskel.

Konsekvens/tiltak

• Overvåk tilstanden jevnlig. For å få tilstandsgrad 0 eller 1 må tettesjiktet skiftes ut, men tidspunktet for når dette er nødvendig er vanskelig å si noe om.

Det er viktig å merke seg at levetiden til en membran varierer basert på kvalitet, installasjon og bruk. Eldre membraner kan bli sprø og sprekke opp, noe som fører til at de mister sin vanntettende funksjon. Dette kan resultere i vannlekkasjer. Overvåk tildstand.

1.ETASJE > BAD

TG 1 Sanitærutstyr og innredning

Beskrivelse

Baderomsinnredning består av dusjnisje, servant med underskap, wc

1.ETASJE > BAD

TG 2 Ventilasjon

Beskrivelse

Mekanisk luftbehandling med vifte i vegg.

Vurdering av avvik:

• Det mangler styrt tilluftsventilering.

Konsekvens/tiltak

• Andre tiltak:

Anbefales luftespalte i dør.

1.ETASJE > BAD

TG 0 Tilliggende konstruksjoner våtrom

Beskrivelse

Det er tatt hull i vegg
Det er målt etter fukt med Protimeter fuktindikator med hammerelektrode med en fuktprosent på 9,6%

Treverk skal ha fuktinnhold lavere enn 15 vektprosent. I treverk med fuktighet over 17 vektprosent øker faren for råte og muggsoppvekst dramatisk. Hvis fuktinnholdet ligger over 20 vektprosent, er allerede muggsoppen dannet. Fibermetningsgrad for treverk er 28 vektprosent

2.ETASJE > BAD

TG 3 Generell

Beskrivelse

Bad er av eldre dato med dusjkabinett, wc og servant med underskap.

Vurdering av avvik:

• Våtrommet må oppgraderes for å tåle normal bruk etter dagens krav.

Våtrommet må oppgraderes for å tåle normal bruk etter dagens krav. Det er ikke behov for å gjennomføre en detaljert tilstandsanalyse, etter standarens krav settes tilstand i hht NS 3600 automatisk til TG 3. Selv om rommet skulle fungere tilfredstillende til dagen bruk.

Konsekvens/tiltak

• Andre tiltak:

Det anbefales at våtrommet oppgraderes til TEK 17 standard. Da er det viktig at alle forhold som tettesjikt, våtsone, sluk m.m. dokumenteres.

Kostnadsestimat: 200 000 - 500 000

Tilstandsrapport

2.ETASJE > BAD

TG 0 Tilliggende konstruksjoner våtrom

Beskrivelse

Det er tatt hull i vegg
Det er målt etter fukt med Protimeter fuktindikator med hammerelektrode med en fuktprosent på 8,6%

Treverk skal ha fuktinnhold lavere enn 15 vektprosent. I treverk med fuktighet over 17 vektprosent øker faren for råte og muggsoppvekst dramatisk. Hvis fuktinnholdet ligger over 20 vektprosent, er allerede muggsoppen dannet. Fibermetningsgrad for treverk er 28 vektprosent



KJØKKEN

1.ETASJE > KJØKKEN

TG 2 Overflater og innredning

Beskrivelse

Kjøkkeninnredning med glatte fronter. Laminat benkeplate med nedfelt vaskekum med et håndsgrep blandebatteri. Belysning over benkeplaten. Integrert platetopp, komfyr, oppvaskmaskin og frittstående kjøl/frys. Kjøkkenøy med platetopp.

Vurdering av avvik:

• Det er ikke montert komfyrvakt i kjøkkenet som er krav på dette kjøkkenet ut ifra alder.
• Det er ikke påvist tegn på at det er montert lekkasjedeteksjon ved oppvaskmaskin/oppvaskkum, dette er et krav på kjøkkenet ut ifra alder.

Konsekvens/tiltak

• Komfyrvakt må monteres.
• Det bør monteres lekkasjedeteksjon ved oppvaskmaskin/oppvaskkum.

1.ETASJE > KJØKKEN

TG 1 Avtrekk

Beskrivelse

Ventilator med mekanisk avtrekk.

TEKNISKE INSTALLASJONER

TG 2 Vannledninger

Beskrivelse

Synlige røropplegg bestående av kobber og rustfritt.

Vurdering av avvik:

• Vurdering er basert på alder. Tilstandsgrad 2 gis med bakgrunn i at mer enn halvparten av forventet brukstid for skjulte røranlegg er passert. Det er nå ingen symptomer på funksjonssvekkelse, men vær oppmerksom på at dette er en risikokonstruksjon.

Det er uisolerte rør i krypkjeller. Det er ikke opplyst om flere pålegg, funksjonsfeil eller andre mangler ved anlegget.
På generell basis anbefales kontroll ved hjelp av fagfolk. TG er i all hovedsak satt ut fra alder og på bakgrunn av at utvendig ledningsnett (stikkledninger) og innvendig ledningsnett (bunnledninger) er svært sammensatt. Noen elementer har begrenset levetid og TG er gitt ut fra generell vurdering. Takstmann er ikke VVS fagmann og kontrollen er meget begrenset. Kontakt kommune eller rørlegger for nærmere info / kontroll av anlegget og inspeksjon med rør kamera.

Konsekvens/tiltak

• Overvåk tilstanden jevnlig. For å få tilstandsgrad 0 eller 1 må røranlegget skiftes ut, men tidspunktet for når dette er nødvendig er vanskelig å si noe om. Ved renovering, påse at røranlegget dokumenteres av fagperson.

Historikk på anlegget er ukjent. Det foreligger ikke dokumentasjon på anlegget eller utført arbied. Anbefaler kontroll/gjennomgang fra autorisert rørlegger, samt utbedringer ihht. avvik som avdekkes. Gamle rørledninger kan over tid gi økt risiko for lekkasjer, redusert vannkvalitet og behov for reparasjon eller utskifting.
Rør som er utsatt for kulde anbefales isolert.

Skal hytte brukes når kulda setter inn, må det påses at vannrør ikke fryser.

TG 2 Avløpsrør

Beskrivelse

Synlige avløpsrør i pvc plast.

Vurdering av avvik:

• Vurdering er basert på alder. Tilstandsgrad 2 gis med bakgrunn i at mer enn halvparten av forventet brukstid for skjulte røranlegg er passert. Det er nå ingen symptomer på funksjonssvekkelse, men vær oppmerksom på at dette er en risikokonstruksjon.

Det er uisolerte rør i krypkjeller.Det er ikke opplyst om flere pålegg, funksjonsfeil eller andre mangler ved anlegget.
På generell basis anbefales kontroll ved hjelp av fagfolk. TG er i all hovedsak satt ut fra alder og på bakgrunn av at utvendig ledningsnett (stikkledninger) og innvendig ledningsnett (bunnledninger) er svært sammensatt. Noen elementer har begrenset levetid og TG er gitt ut fra generell vurdering. Takstmann er ikke VVS fagmann og kontrollen er meget begrenset. Kontakt kommune eller rørlegger for nærmere info / kontroll av anlegget, eventuelt inspeksjon av rør kamera.

Konsekvens/tiltak

• Overvåk tilstanden jevnlig. For å få tilstandsgrad 0 eller 1 må røranlegget skiftes ut, men tidspunktet for når dette er nødvendig er vanskelig å si noe om. Ved renovering, påse at røranlegget dokumenteres av fagperson.

Tilstandsrapport

Historikk på anlegget er ukjent. Det foreligger ikke dokumentasjon på anlegget eller utført arbied. Anbefaler kontroll/gjennomgang fra autorisert rørlegger, samt utbedringer ihht. avvik som avdekkes. Gamle avløpsrør kan medføre større risiko for lekkasjer, tette rør og uønsket lukt, og det kan på sikt føre til behov for utskifting eller reparasjon. Rør som er utsatt for kulde anbefales isolert.

TG 2 Ventilasjon

Beskrivelse

Fritidsboligen har naturlig- og mekanisk ventilering. Ventil i vegg og varmepumpe.

Vurdering av avvik:

• Det er påvist mangelfull ventilasjon på ett eller flere rom i boligen.

Konsekvens/tiltak

• Andre tiltak:

Luftbehandlingen bør forbedres for å sikre tilstrekkelig ventilasjon i alle rom i henhold til bruksbelastning. Mangelfull ventilasjon kan føre til dårlig inneklima, økt fuktbelastning

TG 2 Varmesentral

Beskrivelse

Boligen ha 2 stk varmepumpe.

Vurdering av avvik:

• Det har ikke vært avholdt service på anlegget senere år.

Konsekvens/tiltak

• Anlegget må sjekkes av fagperson, som må utføre eventuelle tiltak på anlegget.

TG 1 Varmtvannstank

TG 3 Andre installasjoner

Beskrivelse

Det opplyses at det er et boblebad / opplegg til boblebad under terrasse foran bod.

Vurdering av avvik:

• Det er avvik:

Det opplyses at dette er ødelagt.

Konsekvens/tiltak

• Tiltak:

Dette må byttes / repareres.

Kostnadsestimat: 20 000 - 100 000

Elektrisk anlegg

Dette er en forenklet kontroll begrenset til de spørsmål og undersøkelser som forskrift til avhendingslova (tryggere bolighandel) § 2-18 inneholder. Dette kan ikke sammenlignes med en kontroll utført av offentlig myndighet (Det lokale eltilsyn) eller registrert elektrovirksomhet, og en bygningssakkyndig har verken kompetanse eller lov til å foreta en slik kontroll.

Tilstanden er vurdert ut fra den forenklede og begrensede kontrollen som forskriften inneholder. El-anlegget kan ha feil og mangler som en slik forenklet undersøkelse ikke vil avdekke. Vær derfor oppmerksom på denne risikoen, og søk videre veiledning eller få en fullstendig kontroll utført av registrert elektrovirksomhet.

Beskrivelse

63amp hovedsikring med underkurser. Automatsikringer.

1. Foreligger det eltilsynsrapport de siste 5 år, og det er ikke foretatt arbeid på anlegget etter denne, utenom retting av eventuelle avvik i eltilsynsrapport (dvs en el-tilsynsrapport uten avvik)?
   Nei

Spørsmål til eier

2. Er alle elektriske arbeider/anlegg i boligen utført av en registrert elektroinstallasjonsvirksomhet?
   Ukjent

3. Er det elektriske anlegget utført eller er det foretatt tilleggsarbeider på det elektriske anlegget etter 1.1.1999?
   Ukjent

4. Foreligger det kontrollrapport fra offentlig myndighet – Det Lokale Eltilsyn (DLE) eller eventuelt andre tilsvarende kontrollinstanser med avvik som ikke er utbedret eller kontrollen er over 5 år?
   Nei

5. Forekommer det ofte at sikringene løses ut?
   Nei

6. Har det vært brann, branntilløp eller varmgang (for eksempel termiske skader på deksler, kontaktpunkter eller lignende) i boligens elektriske anlegg?
   Nei

Generelt om anlegget

7. Er det tegn til at det har vært termiske skader (tegn på varmgang) på kabler, brytere, downlights, stikkontakter og elektrisk utstyr? Sjekk

Tilstandsrapport

samtidig tilstanden på elektrisk tilkobling av varmtvannsbereder, jamfør eget punkt under varmtvannstank
Nei

8. Er der synlig defekter på kabler eller er disse ikke tilstrekkelig festet?
Nei

Inntak og sikringsskap

9. Er det tegn på at kabelinnføringer og hull i inntak og sikringsskap ikke er tette, så langt dette er mulig å sjekke uten å fjerne kapslinger?
Nei

10. Finnes det kursfortegnelse, og er den i samsvar med antall sikringer?
Ja

11. Foreta en helhetsvurdering av det elektriske anlegget, dets alder, allmenne tilstand og fare for liv og helse. Bør det elektriske anlegget ha en utvidet el-kontroll?
Ja På grunnlag av alder og tildstand anbefales det en el-sjekk av denne boligen ved salg.

TOMTEFORHOLD

Byggegrunn

Beskrivelse

Bygningen står på fjell / faste masser. Opplysninger om grunn er antagelser. Det foreligger svært begrensede muligheter for å kontrollere byggegrunnens beskaffenhet, bæreevne og stabilitet gjennom en ordinær visuell befaring. Det kan derfor ikke gis noen garanti for at grunnforholdene er stabile. Eventuelle vurderinger av grunnforhold, stabilitet og risiko for fremtidige setninger krever geotekniske undersøkelser.

Det presiseres at det ikke er foretatt noen geoteknisk undersøkelse. Det er derfor svært begrensede muligheter for kontroll av byggegrunn og stabilitet i masser med tanke på settninger.

Fravær av synlige tegn til pågående setninger på befaringsdagen er ikke ensbetydende med at slike forhold ikke kan forekomme, verken i dag eller på et senere tidspunkt.

TG 2 Fuktsikring og drenering

Beskrivelse

Ukjent drenering.

Vurdering av avvik:

• Det mangler, eller på grunn av alder er det sannsynlig at det mangler, utvendig fuktsikring av grunnmuren ved kjeller/underetasje.
• Mer enn halvparten av forventet levetid på drenering er overskredet.

Relatert til alder vil det her være mulighet for skjult svikt, men av naturlige årsaker er kontroll av drenering og drenerende masser begrenset. Drenssystem er antatt fra byggeår, og grunnet skjult i byggegrunn er materialvalg ikke mulig å konstatere. Eksakte opplysninger kan fremskaffes bare om det graves opp. Det er indikasjoner på fukt i kjellergulv.
Dette skyldes kapillært opptrekk fra grunnmur.
Det er registrert fukt i kjellerytterveggg og bakke.

Konsekvens/tiltak

• Overvåk tilstanden jevnlig. For å få tilstandsgrad 0 eller 1 må dreneringen skiftes ut, men tidspunktet for når dette er nødvendig er vanskelig å si noe om.

TG 2 Grunnmur og fundamenter

Beskrivelse

Grunnmur av granitt. Noe leca.

Vurdering av avvik:

• Det er avvik:

Noe skjevheter/ settninger og løse fuger enkelte steder. Registrert riss / sprekk i pusset grunnmur.

Konsekvens/tiltak

• Tiltak:

En konsekvens av høy alder er at det kan forekomme følgeskader. Fuger anbefales utbedret.

TG 2 Terrengforhold

Beskrivelse

Noe terrengfall mot bygningen.

Vurdering av avvik:

• Det er påvist dårlig fall eller flatt terreng inn mot grunnmur og dermed muligheter for større vannansamlinger.

Tilstandsrapport

Konsekvens/tiltak
• Andre tiltak:

Overvåk tildstand og iversett tiltak iht avdekket avvik.

TG 2 Utvendige vann- og avløpsledninger

Beskrivelse

Utvendige vann- og avløpsledninger er nedgrav og av naturlige årsaker ikke sjekket. Det er ikke opplyst om pålegg, funksjonsfeil eller andre mangler ved anlegget.
På generell basis anbefales kontroll ved hjelp av fagfolk. TG er i all hovedsak satt ut fra alder og på bakgrunn av at utvendig ledningsnett (stikkledninger) og innvendig ledningsnett (bunnledninger) er svært sammensatt. Noen elementer har begrenset levetid og TG er gitt ut fra generell vurdering. Kontakt kommune eller rørlegger for nærmere info / kontroll av anlegget, eventuelt inspeksjon av rør kamera.

Vurdering av avvik:
• Det er avvik:

Tildstand med tanke på alder.

Konsekvens/tiltak
• Tiltak:

Det er ikke opplyst om pålegg, funksjonsfeil eller andre mangler ved anlegget.
På generell basis anbefales kontroll ved hjelp av fagfolk. TG er i all hovedsak satt ut fra alder og på bakgrunn av at utvendig ledningsnett (stikkledninger) og innvendig ledningsnett (bunnledninger) er svært sammensatt. Noen elementer har begrenset levetid og TG er gitt ut fra generell vurdering. Kontakt kommune eller rørlegger for nærmere info / kontroll av anlegget, eventuelt inspeksjon av rør kamera.
Røropplegg fra byggeår og mer en halvparten av forvendet brukstid er oppbrukt.

FORHOLD SOM ÅPENBART KAN MEDFØRE FARE FOR HELSE, MILJØ OG SIKKERHET

Dette punktet inneholder tydelige og lett synlige forhold ved boligen som åpenbart kan påvirke helse, miljø og sikkerhet, og som bygningssakkyndige har oppdaget. Terskelen for hva som anses som åpenbart er høy, og det utføres ikke undersøkelser med sikte på å avdekke slike forhold. Punktet omfatter ikke skjulte eller ikke-synlige forhold, tekniske vurderinger eller forhold som krever spesialundersøkelser. Forhold vurderes etter byggteknisk forskrift på befaringstidpunktet. Røykvarslere og håndholdt brannslukningsutstyr vurderes etter gjeldende forskrift om brannforebygging.

Helse, miljø og sikkerhet

Vurdering av avvik:
• Det er ikke foretatt radonmålinger, og bygget er heller ikke utført med radonsperre.
• Det mangler håndløper på vegg i det innvendige trappeløpet.

Det er avvik fra dagen krav til lysåpnig og rømningsvei på vindu på soverom i 2.etg.

Konsekvens/tiltak
• Det bør gjennomføres radonmålinger.
• Håndløper på innvendig trapp bør monteres, men det var ikke krav på byggetidspunktet.

Bygninger på eiendommen

Bod

Anvendelse

Byggeår
1994

Kommentar
Ilfg byggetegning

Standard
Bod har en normal standard.

Vedlikehold
Bod er normalt vedlikeholdt.

Beskrivelse
Garasje oppsatt i trekonstruksjoner.

Bygget er ikke tilstandsvurdert ihht Forskrift til avhendingslova og NS3600. Dette er kun en enkel beskrivelse.

Arealer, byggetegninger og brannceller

Standard gjeldende fra 01.01.2024

Arealmålinger og arealoppsett er basert på Norsk standard 3940:2023 Areal- og volum-beregninger av bygninger. Arealet gjelder for tidspunktet da boligen ble målt

Hva er måleverdig areal?

Arealet i rommet må ha minst 1,90 m fri høyde over gulvet og minst bredde på 0,60 m. Et loft med skråtak vil for eksempel bare få registrert målbart areal der høyden er minst 1,90 m og bredden minst 0,60 m.Rommet må ha dør eller luke, og gangbart gulv.

Hva er bruksareal?

BRA = BRA-i + BRA-e + BRA-b

Bruksarealet for bygningen er bruttoarealet minus arealet som opptas av yttervegger.

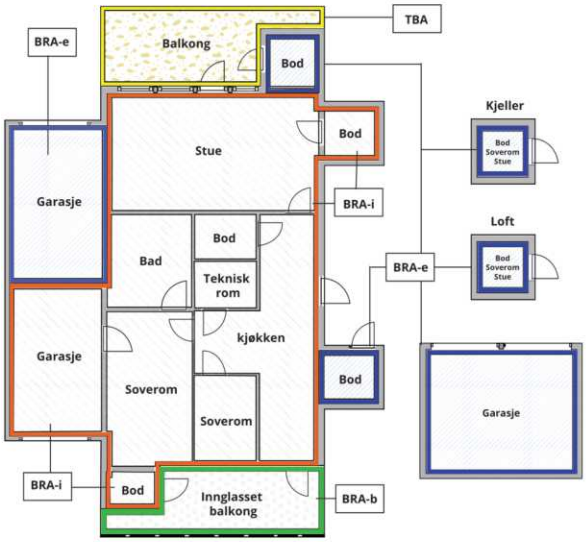

Carport og/eller garasjeplass i felles garasjeanlegg er ikke måleverdig areal

Internt bruksareal **(BRA-i)**	Arealet innenfor boenheten(e)
Eksternt bruksareal **(BRA-e)**	Arealet av alle rom utenfor boenheten(e) og som tilhører denne, slik som for eksempel boder
Innglasset balkong mv **(BRA-b)**	Arealet av innglasset balkong, veranda eller altan når denne er tilknyttet boenheten(e)
Terrasse- og balkongareal **(TBA)**	Arealet av terrasser, åpne balkonger og åpen altan tilknyttet boenheten(e)
Gulvareal **(GUA)**	Er sum av BRA (bruksareal) og ALH (areal med lav takhøyde). Areal med lav takhøyde (ALH) er ikke måleverdig areal, som skyldes skråtak og lav himlingshøyde. GUA kan opplyses i markedsføring der det er aktuelt for den konkrete boligen og kun sammen med BRA-i, for eksempel der gulvflaten har en verdi og har funksjon ved møblering og bruk av rommene. Ikke innredet areal som kaldloft, måles og oppgis normalt ikke.

Arealet kan ikke alltid fastsettes nøyaktig

Areal kan være komplisert eller umulig å måle opp nøyaktig fordi det er vanskelig å fastslå tykkelsen på innervegger, skjevheter i og utforming av bygningskonstruksjoner som karnapp, buer og vinkler som ikke er rette, åpne rom over flere etasjer og så videre.

Eiendommens markedsverdi kan ikke baseres på en matematisk beregning basert på antall kvadratmeter opplyst i rapporten. Opplysninger om areal kan altså ikke alene benyttes for å beregne eiendommens verdi.

Den bygningssakkyndige kan avdekke eventuelle bruksendringer og avvik i branncelleinndeling

Den bygningssakkyndige ser på byggetegninger hvis de er tilgjengelige og dette er en del av oppdraget,og vurderer bruken av boligen opp mot tegningene. Hvis den bygningssakkyndig avdekker at en bolig ikke ser ut til å være delt opp i brannceller etter kravene i byggteknisk forskrift på befaringstidspunktet, skal det opplyses om dette.

Reglene om bruksendring og brannceller kan være kompliserte. Søk videre faglige råd om rapporten ikke gir deg svar. Den bygningssakkyndige kan ikke vurdere og svare på alle spørsmål, og kan heller ikke vite om kommunen kan gi unntak for kravene som gjelder. Vil du vite mer?

Om brannceller

En branncelle er hele eller avgrensede deler av en bygning hvor en brann fritt kan utvikle seg uten at den kan spre seg til andre bygninger eller andre deler av bygningen i løpet av en fastsatt tid.

Om bruksendring

Bruksendring er å endre bruken av et rom fra en tillatt bruk til en annen. Dette kan kreve søknad og tillatelse, for eksempel hvis du endrer et rom fra bod til soverom eller arbeidsrom,eller hvis du endrer en bolig til to separate boliger.

Rom for varig opphold har krav til takhøyde, romstørrelse,rømningsvei og lysforhold som må være oppfylt. Du kan søke kommunen om unntak for kravene, men kan ikke regne med å få unntak for krav som går på helse og sikkerhet, for eksempel krav til rømningsvei.

Bruksendring som krever godkjenning, og som ikke er søkt bruksendret, er ulovlig. Kommunen kan etter plan- og bygningsloven kapittel 32 forfølge overtredelser. Kommunen kan pålegge deg å avslutte den ulovlige bruken, eventuelt å rette eller tilbakeføre rommet til godkjent bruk.

Arealer

Fritidsbolig

	Bruksareal BRA m²				
Etasje	**Internt bruksareal (BRA-i)**	**Eksternt bruksareal (BRA-e)**	**Innglasset balkong (BRA-b)**	**SUM**	**Terrasse- og balkongareal (TBA)**
1.Etasje	80		32	112	25
2.Etasje	53			53	5
SUM	**133**		**32**		**30**
SUM BRA	**165**				

Romfordeling

Etasje	Internt bruksareal (BRA-i)	Eksternt bruksareal (BRA-e)	Innglasset balkong (BRA-b)
1.Etasje	Stue, kjøkken, bad, trapperom		Innglasset balkong
2.Etasje	Bad, trapperom, soverom, soverom 2, soverom 3		

Lovlighet

Byggetegninger

Det foreligger godkjente og byggemeldte tegninger, men det er avvik fra disse.

Kommentar: Det er registrert bygningsmessige arbeider som ikke er dokumentert omsøkt eller godkjent hos kommunen. Slike forhold kan medføre pålegg om søknad i ettertid, eventuelt krav om tilbakeføring til opprinnelig godkjent tilstand.
Uavhengig av reaksjonsform fra kommunen, blir dette kjøpers ansvar og risiko

Etter byggetegning datert 1982 er bod i 1.etg omgjort til bad. En annen bod er nå en del av kjøkken.

Nyere håndverkstjenester

Er det ifølge eier utført håndverkstjenester på boligen siste 5 år? ☐ Ja ☑ Nei

Bod

	Bruksareal BRA m²				
Etasje	**Internt bruksareal (BRA-i)**	**Eksternt bruksareal (BRA-e)**	**Innglasset balkong (BRA-b)**	**SUM**	**Terrasse- og balkongareal (TBA)**
1,Etasje		12		12	
SUM		**12**			
SUM BRA	**12**				

Romfordeling

Etasje	Internt bruksareal (BRA-i)	Eksternt bruksareal (BRA-e)	Innglasset balkong (BRA-b)
1,Etasje		Bod	

Lovlighet

Byggetegninger

Det foreligger godkjente og byggemeldte tegninger, men det er avvik fra disse.

Kommentar: Det er registrert bygningsmessige arbeider som ikke er dokumentert omsøkt eller godkjent hos kommunen. Slike forhold kan medføre pålegg om søknad i ettertid, eventuelt krav om tilbakeføring til opprinnelig godkjent tilstand.
Uavhengig av reaksjonsform fra kommunen, blir dette kjøpers ansvar og risiko.

Terrasse foran bod er ikke byggemeldt.

Befarings - og eiendomsopplysninger

Befaring

Dato	Til stede	Rolle
24.6.2026	Sigurd Grydeland	Takstingeniør

Matrikkeldata

Kommune	gnr.	bnr.	fnr.	snr.	Areal	Kilde	Eieforhold
3107 FREDRIKSTAD	55	50		0	2013.3 m²	BEREGNET AREAL (Ambita)	Ikke relevant

Adresse
Midtre Faratangen 11

Hjemmelshaver
Iversen Anne Therese Bøe, Iversen Per Øyvind

Eiendomsopplysninger

Adkomstvei

Eiendommen har adkomst via privat vei. Eiendommen opplyses tilnyttet et vei lag.

Tilknytning vann

Eiendommen er tilknyttet offentlig vannforsyning via private stikkledninger. Eiendommene er tilknyttet Faratangen vann og avløp.

Tilknytning avløp

Eiendommen er tilknyttet offentlig avløpsnett via private stikkledninger. Avløp til pumpekum i velforeningen Faratangen vann og avløp. Derfra blir det pumpet videre til kommunal ledning.

Tinglyste/andre forhold

Alle opplysninger om hva som er gjort av oppgradering/ påbyggning/ modernisering av boligen, hvem som har utført arbeidet, samt alle opplysninger om når dette er gjort, er fra eier.
Alle opplysninger om produktnavn samt merke er fra eier. Det er ikke fremvist produktblad.

Utbredelse av skjeggkre er stadig økende. Med hensyn til den store spredningsevnen skjeggkre har på grunn av omfattende varetransport og reisevirksomhet, anslås det at man kan forvente å finne skjeggkre i en stor andel av den norske bygningsmassen. Skjeggkre sprer seg til dels uavhengig av bygningsmessige svakheter og kan være vanskelige å oppdage. Det innebærer at man må gjøre regning med forekomster av skjeggkre i norske boliger og fritidsboliger. Det ble ikke opplyst eller påvist skjeggkre under befaring.

Kilder og vedlegg

Dokumenter

Beskrivelse	Dato	Kommentar	Status	Sider	Vedlagt
Egenerklæringsskjema	01.07.2026		Gjennomgått		Nei
Del med takstmann	01.07.2026		Gjennomgått		Nei

Revisjoner

Versjon	Ny versjon	Kommentar
1	07.07.2026	

For gyldighet på rapporten se forside

Tilstandsrapportens avgrensninger

STRUKTUR•REFERANSENIVÅ•TILSTANDSGRADER

• Rapporten er basert på innholdskrav i Forskrift til avhendingslova (tryggere bolighandel). Formålet er å gi en tilstandsanalyse til bruk for den som bestiller og/eller i et salg til forbruker, og ikke for andre tredjeparter. Rapportens struktur, metode og begrepsbruk følger i hovedsak Norsk Standard NS 3600:2018 (Teknisk tilstandsanalyse ved omsetning av bolig), samt Takstbransjens retningslinjer for arealmåling når det gjelder fordeling mellom P-areal og S-areal.
• Tilbakeholdt eller uriktig informasjon som har betydning for vurderingen, er ikke bygningssakkyndiges ansvar. Rapporten beskriver avvik, altså en tilstand som er dårligere enn referansenivået. Rapporten framhever normalt ikke positive sider ved boligen ut over det som fremgår av tilstandsgradene.
• Tilstanden angis i rapporten og gir uttrykk for en gitt forventet tilstand blant annet vurdert ut fra alder og normal bruk slik:

i)**Tilstandsgrad 0, TG0:**Ingen avvik eller skader. I tillegg må bygningsdelen være tilnærmet ny, mindre enn 5 år, og det foreligger dokumentasjon på faglig god utførelse.

ii)**Tilstandsgrad 1, TG1:**Mindre avvik. Normal slitasje. Strakstiltak ikke nødvendig. TG1 kan gis når bygningsdelen er tilnærmet ny og det ikke foreligger dokumentasjon på faglig god utførelse.

iii)**Tilstandsgrad 2, TG2:**Vesentlige avvik, og mindre avvik som etter NS 3600 gir TG 2, men som ikke nødvendigvis krever umiddelbare tiltak. Konstruksjonen har normalt enten feil utførelse, en skade eller symptomer på skade, sterk slitasje eller nedsatt funksjon. Vedlikehold eller tiltak trengs i nær fremtid, det er grunn til å varsle fare for skader på grunn av alder eller overvåke spesielt på grunn av fare for større skade eller følgeskade. For skjulte konstruksjoner vil alder i seg selv være et symptom som kan gi TG2. For synlige konstruksjoner kan alder sammen med andre symptomer og momenter gi TG2. Avvik under TG2 kan gis sjablongmessig anslag.

iv)**Tilstandsgrad 3, TG3:**Store eller alvorlige avvik. Kraftige symptomer på forhold som man må regne med trenger utbedring straks eller innen kort tid. Påvist funksjonssvikt eller sammenbrudd. Avvik under TG3 skal gis sjablongmessig anslag.

v)**Tilstandsgrad TGiU:**Ikke undersøkt/ikke tilgjengelig for undersøkelse.

• Ved TG0 og TG1 gis det normalt ingen begrunnelse for valg av tilstandsgrad, fordi bygningen eller bygningsdelen da bare har normal slitasje. For anbefalte tiltak ved TG2 og TG3 må bruker av rapporten vurdere om tiltakene er nødvendige og lønnsomme. Hva det vil koste å utbedre rom eller bygningsdeler er et sjablongmessig anslag basert på registrert avvik og angitte tiltak i rapporten. Anslaget er gitt på generelt grunnlag og basert på erfaringstall i fem intervaller, og kan ikke forveksles med en konkret vurdering og tilbud fra en entreprenør eller håndverker. Det må eventuelt innhentes tilbud for en nærmere undersøkelse, og konkret og nøyaktig vurdering av utbedringskostnad. Kostnader til ikke oppdagede avvik/utbedringer/feil kan forekomme. Utbedringskostnad avhenger av personlige preferanser og markedspris på materialer og tjenesteyter.

PRESISERINGER

• Avvik vurderes ut fra tekniske forskrifter på godkjenningstidspunktet for bygget. Noen bygningsdeler vurderes etter gjeldende teknisk forskrift på befaringstidspunktet. Dette gjelder blant annet:

i) Bad, vaskerom (våtrom)

ii) Forhold rundt brann, rømming, sikkerhet, for eksempel rekkverkshøyder/åpninger, ulovlige bruksendringer, brannceller mv.

• For skjulte konstruksjoner slik som vann og avløp uten dokumentasjon, er kvalitet og alder vurdert.

• Fastmonterte installasjoner, for eksempel innfelt belysning (downlights), demonteres ikke for å sjekke dampsperren bak. Dette av hensyn til bygningssakkyndiges kompetanse og risikoen for skade.

•Kontroll av fukt i konstruksjonen ved hulltaking i bad og vaskerom (våtrom), rom under terreng (kjelleretasje, underetasje og sokkeletasje) eller andre bygningsdeler skjer etter eiers aksept. Hulltaking av våtrom og rom under terreng kan unntaksvis unnlates, se Forskrift til Avhendingsloven.

• Kontroll av romfunksjoner for P-ROM utføres kun når det ikke foreligger godkjente og byggemeldte tegninger, eller når tegninger ikke stemmer med dagens bruk.

• Bygningssakkyndig gir en forenklet vurdering av branntekniske forhold og elektriske installasjoner i boligen dersom det er mer enn fem år siden sist boligen hadde el-tilsyn. Bygningssakkyndig kan anbefale å konsultere offentlige myndigheter eller kvalifisert elektrofaglig fagperson ved behov for grundigere undersøkelser.

TILLEGGSUNDERSØKELSER

Etter avtale kan tilstandsanalysen utvides til også å omfatte tilleggsundersøkelser utover minimumskravet i forskriften.

BEFARINGEN

Rapporten gir en vurdering av byggverk og bygningsdeler som bygningssakkyndig har observert, og som fremkommer av Forskrift til avhendingsloven. Rapporten er likevel ingen garanti for at det ikke kan finnes skjulte feil, skader og mangler. NS 3600:2018 (Teknisk tilstandsanalyse ved omsetning av bolig) har undersøkelsesnivå fra 1 til 3, der undersøkelsesnivå 1 er det laveste og baseres på visuell observasjon. Rapporten baseres på undersøkelsesnivå 1 med få unntak (våtrom og rom under terreng). I praksis betyr dette at gjennomføringen av befaringen begrenses som følger:

• Det utføres kun visuelle observasjoner på tilgjengelige flater uten fysiske inngrep (f.eks. riving).

• Flater som er skjult av snø eller på annen måte ikke er tilgjengelig eller skjult, blir ikke kontrollert. Det foretas ikke funksjonsprøving av bygningsdeler, som isolasjon, piper, ventilasjon, el. anlegg, osv.

• Det gis ingen vurdering av boligens tilbehør, hvite- og brunevarer og annet inventar. Dette gjelder også integrert tilbehør.

• Inspisering av yttertak er basert på det som er synlig, normalt på innsiden fra loftet og utvendig fra stige/bakkenivå. Befaring av tak må være sikkerhetsmessig forsvarlig for å kunne gjennomføres.

• Stikkprøvetakninger er utvalgt tilfeldig og kan innebære kontroll under overflaten med spiss redskap eller lignende.

Tilstandsrapportens avgrensninger

UTTRYKK OG DEFINISJONER

• Tilstand: Byggverkets eller bygningsdelens tekniske, funksjonelle eller estetiske status på et gitt tidspunkt.

• Symptom: Observerbart forhold som gir indikasjon på hvilken tilstand et byggverk eller en bygningsdel befinner seg i. Benyttes ved beskrivelse av avvik.

• Skadegjørere: Zoologiske eller biologiske skadegjørere, i hovedsak råte, sopp og skadedyr.

• Fuktsøk: Overflatesøk med egnet søkeutstyr (fuktindikator) eller visuelle observasjoner.

• Fuktmåling: Måling av fuktinnhold i materiale eller i bakenforliggende konstruksjon ved bruk av egnet måleutstyr (blant annet hammerelektrode og pigger).

• Utvidet fuktsøk (hulltaking): Boring av hull for inspeksjon og fuktmåling i risikoutsatte konstruksjoner, primært i tilstøtende vegger til bad, utforede kjellervegger og eventuelt i oppforede kjellergulv.

• Normal slitasjegrad: Forventet nedsliting av materiale i overflaten som er basert på enkle visuelle observasjoner. Kan vurderes sammen med bygningsdelens alder.

• Forventet gjenværende brukstid: Anslått tid et byggverk eller en del av et byggverk fortsatt vil være tjenlig for sitt formål (NS3600, Termer og definisjoner punkt 3.9)

AREALBEREGNING FOR BOENHETER

• Areal fastsettes etter Forskrift til avhendingsloven og Norsk Standard 3940 Areal- og volum-beregninger av bygninger fra 2023.

• Areal oppgis i hele kvadratmeter i rapporten, og gjelder for det tidspunkt oppmålingen fant sted.

• Bruksareal (BRA) er det måleverdige arealet som er innenfor omsluttede vegger målt i gulvhøyde (bruttoareal minus arealet som opptas av yttervegger). I tillegg til gulvhøyde gjelder regler om fri bredde for at arealet skal være måleverdig, med betydning for BRA av for eksempel loft med skråtak. BRA består av internt bruksareal (BRA-i), eksternt bruksareal (BRA-e) og innglasset balkong mv (BRA-b). Terrasse- og balkongareal (TBA) opplyses der tilstandsrapporten skal benyttes i boligomsetningen og der det er aktuelt. I tillegg kan gulvareal (GUA) og areal med lav takhøyde (ALH) opplyses sammen med BRA der det er aktuelt og en del av oppdraget. Rom skal ha atkomst og gangbart gulv for å kunne regnes som BRA/måleverdig areal.

• Arealet måles og oppgis dersom arealet oppfyller krav til måleverdighet, slik som at arealet må ha minst en bredde på 0,6m og minst en høyde på 1,9 m osv. Et rom kan være i strid med teknisk forskrift og mangle godkjennelse hos kommunen for den aktuelle bruken, uten at dette får betydning for om arealet måles og oppgis i tilstandsrapporten. Når arealet måles tas det ikke hensyn til om arealet er lovlig oppført eller om bruken er lovlig, bruksendringer, lysforhold eller andre sikkerhetsmangler.

• Eiendommens markedsverdi kan ikke baseres på en ren matematisk beregning i forhold til antall kvadratmeter opplyst i rapporten. Opplysninger om areal kan altså ikke alene benyttes for beregning av eiendommens verdi.

• Rom som ligger utenfor boenheten, men som eier har påvist og/eller opplyst at tilhører boenheten, er oppmålt og inkludert i BRA-e. Det er ikke fremvist dokumentasjon på at rommet tilhører boenheten, med mindre dette er angitt særskilt. Rom utenfor boenheten kan omdisponeres av borettslaget/sameiet og dette kan påvirke boligens BRA. Vær oppmerksom på at NS 3940:2023 og eierseksjonsloven har ulik definisjon av fellesareal. Ved arealmåling gjelder NS 3940:2023 som definerer fellesareal slik: “Delen av bygning som brukes av to eller flere bruksenheter eller til bygningens forvaltning, drift eller vedlikehold.

• Se øvrig informasjon om areal i rapporten, Norsk Standard 3940 (2012 og 2023) og veiledningen til disse.

PERSONVERN

iVerdi AS, bygningssakkyndig og takstforetaket behandler person-opplysninger som bygningssakkyndig trenger for å kunne utarbeide rapporten. Personvernerklæring med informasjon om bruk av personopplysninger og dine rettigheter finner du her Personvernerklæring - iVerdi

DELING AV PERSONOPPLYSNINGER FOR TRYGGERE BOLIGHANDEL OG MULIG RESERVASJON

Norsk takst og deres samarbeidspartnere benytter personopplysninger fra rapporten for analyse- og statistikkformål, samt utvikling og drift av produkter og tjenester for takstbransjen og andre aktører i bolig-omsetningen. Les mer om dette og hvordan du kan reservere deg på https://www.norsktakst.no/norsk/om-norsk-takst/personvernerklaering/reservasjon/

Vendu lager en boliganalyse basert på opplysninger fra rapporten. Les mer om dette og hvordan du kan reservere deg her: https://samtykke.vendu.no/UL3179

KLAGEORDNING FOR FORBRUKERE

Er du som forbruker misfornøyd med bygningssakkyndiges arbeid eller opptreden ved taksering av bolig eller fritidshus, se www.takstklagenemnd.no for mer informasjon

EGENERKLÆRINGSSKJEMA

Dato: 29.06.2026

Til orientering vil dette skjema være en del av salgsoppgaven

Meglerfirma	PrivatMegleren Fredrikstad	Oppdragsnr.	108260174
Addresse	Midtre Faratangen 11		
Postnr.	1622	Sted	GRESSVIK
Selgers navn	Anne Therese Iversen		
Selgers navn	Per Øyvind Iversen		

SPØRSMÅL FOR ALLE TYPER EIENDOMMER (spørsmål som besvares med «Ja», skal beskrives nærmere i «Beskrivelse»)

Innledende informasjon om salg av boligen

Er det dødsbo?

☐ Nei ☑ Ja

Avdødes navn:

May-Britt Bøe

Salg ved fullmakt?

☑ Nei ☐ Ja

Har du kjennskap til eiendommen?

☐ Nei ☑ Ja

I hvilket forsikringsselskap har du tegnet villa/husforsikring?:

Tryg

Polise/avtalenr.:

5465707

Hvor lenge har du eid eiendommen?:

Familieeiendom begynnelsen av 80 tallet

Når kjøpte du eiendommen?

Familieeiendom begynnelsen av 80 tallet

Våtrom

Initialer selger:
A I
P I

Initialer kjøper (ved oppgjørsoppdrag):

1. Kjenner du til om det er feil ved våtrom, for eksempel sprekker, lekkasje, råte, lukt eller soppskader?

☑ Nei ☐ Ja

2. Kjenner du til om det er utført arbeid på våtrom?

☑ Nei ☐ Ja, kun av faglært ☐ Ja, både av faglært og ufaglært ☐ Ja, kun av ufaglært

5. Har det blitt utført elektriske arbeider på våtrom, som for eksempel nye varmekabler, nytt el uttak eller liknende?

☑ Nei ☐ Ja, kun av faglært ☐ Ja, både av faglært og ufaglært ☐ Ja, kun av ufaglært

Vann/Avløp/Rør

6. Kjenner du til om det er feil på vann/avløp, herunder rørbrudd?

☐ Nei ☑ Ja

Beskrivelse:

Vann til bod frakoplet.

7. Kjenner du til om det har vært tilbakeslag, tett sluk eller lignende?

☑ Nei ☐ Ja

8. Kjenner du til om det har vært utført arbeider på vann/avløp/rør?

☑ Nei ☐ Ja, kun av faglært ☐ Ja, både av faglært og ufaglært ☐ Ja, kun av ufaglært

9. Kjenner du til om det har vært utført kontroll på vann/avløp/rør?

☑ Nei ☐ Ja

10. Kjenner du til om eiendommen har privat vannforsyning eller avløp, som septik, pumpekum, avløpskvern eller liknende?

☐ Nei ☑ Ja

Beskrivelse:

Avløp til pumpekum i velforeningen/ Faratangen vann og avløp

Yttertak

11. Kjenner du til om det er feil/utettheter/lekkasje fra tak/takrenner/nedløp/beslag?

☐ Nei ☑ Ja

Beskrivelse:

Glasstak i "vinterhage" Se teknisk takst

Initialer selger:
A I
P I

Initialer kjøper (ved oppgjørsoppdrag):

12. Kjenner du til om det er utført arbeid på taktekking/takrenner/beslag?

- [x] Nei
- [ ] Ja, kun av faglært
- [ ] Ja, både av faglært og ufaglært
- [ ] Ja, kun av ufaglært

Piper og ildsteder

13. Kjenner du til om det er problemer med mur/pipe/ildsted, for eksempel dårlig trekk, sprekker, pålegg, fyringsforbud, innkledd pipe eller liknende?

- [x] Nei
- [ ] Ja

Mur/Fundament/Skjevheter

14. Kjenner du til om det er sprekker i mur/skjeve gulv/setningsskader eller liknende?

- [x] Nei
- [ ] Ja

Terrasser/Fasader/Vinduer

15. Kjenner du til om det er feil/utettheter/lekkasje i terrasser/fasade/vinduer?

- [ ] Nei
- [x] Ja

Beskrivelse:

Vinduer / Dører i front er preget ytre påvirkning. Sjekk teknisk vurdering

16. Kjenner du til om det er utført arbeid på terrasser/fasade/vinduer?

- [ ] Nei
- [ ] Ja, kun av faglært
- [x] Ja, både av faglært og ufaglært
- [ ] Ja, kun av ufaglært

Beskriv hva som er utført av faglært, og av hvem:

Lagt nytt dekke på slitent terrassegulv i ute areale.

Beskriv hva som er utført av ufaglært:

Riving

Har du dokumenter fra de som utførte arbeidet som viser eller beskriver hva som ble utført, og av hvem?

- [x] Nei
- [ ] Ja

Forklar:

Per Ø Iversen - Anders H. Iversen (Far -sønn)

Kjeller/Underetasje/Krypkjeller

Har boligen underetasje, kjeller eller krypkjeller?

- [ ] Nei
- [x] Ja

17. Kjenner du til om det er problemer med drenering/fuktinnsig/øvrig fukt eller fuktmerker i underetasje/kjeller/krypkjeller?

- [x] Nei
- [ ] Ja

18. Har det vært utført arbeid i forbindelse med drenering?

- [x] Nei
- [ ] Ja, kun av faglært
- [ ] Ja, både av faglært og ufaglært
- [ ] Ja, kun av ufaglært

19. Hvis boligen har kjeller og/eller rom under terreng. Kjenner du til om det er gjort endringer slik som ombygning, innredning, bruksendring osv., eller lagt gulv/kledd vegger osv.?

- [x] Nei
- [ ] Ja

Kjenner du til om bruken av rommene i kjelleren er endret til rom for varig opphold?

- [x] Nei
- [ ] Ja

Loft

20. Kjenner du til om det er gjort endringer på loftet (isolert, innredet, pusset opp, ombygget, bruksendret osv.)?

- [x] Nei
- [ ] Ja, kun av faglært
- [ ] Ja, både av faglært og ufaglært
- [ ] Ja, kun av ufaglært

Elektrisk Anlegg

21. Kjenner du til om det er feil ved det elektriske anlegget?

- [ ] Nei
- [x] Ja

Beskrivelse

Noen takspott virker ikke kjøkken. Lyssensor utelys virker ikke..

22. Kjenner du til om det har vært utført arbeider på el-anlegget?

- [x] Nei
- [ ] Ja, kun av faglært
- [ ] Ja, både av faglært og ufaglært
- [ ] Ja, kun av ufaglært

23. Kjenner du til om det elektriske anlegget har vært undersøkt eller kontrollert av el-takstmann, el-installatør, eller det lokale el-tilsynet?

- [x] Nei
- [ ] Ja

Installasjoner (klimaanlegg, ventilasjon osv.)

24. Kjenner du til om det er feil ved slike installasjoner

- [x] Nei
- [ ] Ja

25. Kjenner du til om det har vært utført arbeider på slike installasjoner?

- [ ] Nei
- [x] Ja, kun av faglært
- [ ] Ja, både av faglært og ufaglært
- [ ] Ja, kun av ufaglært

Beskriv hva som er utført av faglært, og av hvem:

Initialer selger:
A I
P I

Initialer kjøper (ved oppgjørsoppdrag):

Service Varmepumper 2022

Har du dokumenter fra de som utførte arbeidet som viser eller beskriver hva som ble utført, og av hvem?

☑ Nei ☐ Ja

Forklar:

ACsenteret Østfold

26. Kjenner du til om det har vært utført kontroll av slike installasjoner?

☑ Nei ☐ Ja

Oljetank

27. Kjenner du til om det er nedgravd oljetank på eiendommen?

☑ Nei ☐ Ja

28. Kjenner du til om det foreligger pålegg fra kommunen om å fjerne oljetanken?

☑ Nei ☐ Ja

29. Kjenner du til om kommunen har gitt dispensasjon til at oljetanken kan bli liggende? For eksempel ved at den tømmes/saneres eller fylles igjen?

☑ Nei ☐ Ja

Offentlige godkjenninger og utleiedel

30. Kjenner du til om det er innredet/bruksendret/bygget ut/lagt gulv/kledd vegger i andre deler av boligen?

☑ Nei ☐ Ja

31. Kjenner du til andre endringer, som tilbygg, garasje, terrasse/balkong/veranda, bruksendring, fasadeendringer?

☑ Nei ☐ Ja

32. Selges boligen med utleiedel, leilighet, hybel, eller tilsvarende?

☑ Nei ☐ Ja

Skadedyr/Sopp/Mugg

33. . Kjenner du til om det er sopp/råte/mugg i boligen og/eller andre bygninger på eiendommen?

☐ Nei ☑ Ja

Beskrivelse:

Glasstak vinterhage. Vinduer front fasade. Se teknisk rapport

34. Kjenner du til om det er innsekter/skadedyr i eiendommen og/eller andre bygninger på eiendommen som skjeggkre, maur, biller, mus, rotter eller liknende?

☑ Nei ☐ Ja

Radon

35. Er det foretatt radonmåling?

☑ Nei ☐ Ja

Garasje/Carport

Har boligen garasje eller carport?

☑ Nei ☐ Ja

Øvrige arbeider ved boligen (Skaderapporter, tilstandsvurderinger og arealmålinger)

38. Kjenner du til om det foreligger skaderapporter, tilstandsvurderinger eller målinger eller lignende om boligen, og hvor skaden og eventuell følgeskade, etter hva du vet, ikke er utbedret?

☑ Nei ☐ Ja

39. Kjenner du til om det foreligger brukstillatelser eller ferdigattester for boligen, eiendommen og utførte tiltak?

☑ Nei ☐ Ja

Planer og offentlige godkjenninger

40. . Kjenner du til om det er forslag eller vedtatte reguleringsplaner/andre planer, nabovarsler/byggegodkjenninger/byggeplaner eller andre offentlige vedtak som kan medføre endinger i bruken av eiendommen eller eiendommens omgivelser?

☑ Nei ☐ Ja

41. Kjenner du til om det er påbud/heftelser/krav/manglende tillatelser ved eiendommen?

☑ Nei ☐ Ja

42. Kjenner du til om det er forhold i nabolaget som medfører plager eller sjenanse som det kan være relevant for kjøper å vite om?

☑ Nei ☐ Ja

Andre relevante forhold

43. Kjenner du til om ufaglærte har utført arbeid på eiendommen som normalt bør utføres av faglærte, utover det som er nevnt tidligere (for eksempel murerarbeid, tømrerarbeid osv.)?

☑ Nei ☐ Ja

44. Kjenner du til andre forhold av betydning som kan være relevant for kjøper å vite om for eksempel flom, rasfare, skred, grunnforhold, tinglyste forhold, private avtaler og liknende?

☑ Nei ☐ Ja

Tilleggskommentar

Øvrige kommentarer:

Familieeiendom hvor det er gjennomført ulike oppgr/vedlikehold gjennom årene. Undertegnede har begrenset kjennskap til arbeid som eventuelt er utført da dette er et dødsbo

Jeg bekrefter at opplysningene er gitt etter beste skjønn. Jeg er kjent med at dersom jeg har gitt ufullstendige, uriktige eller misvisende opplysninger om eiendommen, vil forsikringsselskapet kunne søke hel eller delvis regress for sine utbetalinger eller redusere sitt ansvar helt eller delvis, jfr. vilkår for boligselgerforsikring punkt 7.1 og forsikringsavtaleloven kapittel 4.

Jeg er orientert om mitt mulige ansvar som selger etter avhendingsloven, eventuelt etter kjøpsloven (aksjeboliger), og om forsikringsgiver sitt boligselgerforsikringstilbud.

Jeg er klar over at avtale om forsikring er bindende. Jeg er også klar over at premietilbudet først kan påberopes når boligen er solgt (budaksept). Premietilbudet som er gitt av megler er bindende for forsikringsgiver i 6 – seks – måneder fra oppdragsinngåelse med megler.

Etter dette vil premien og forsikringsvilkårene kunne justeres. Når premietilbudet ikke lenger er bindende for forsikringsselskapet må egenerklæringsskjemaet signeres på nytt og eventuelle endringer påføres. Det vil da være forsikringspremien og forsikringsvilkårene på ny signeringsdato som legges til grunn.

Det kan ikke tegnes boligselgerforsikring ved følgende salg:

1. mellom ektefeller eller slektninger i rett oppstigende eller nedstigenede linje, søsken, eller
2. mellom personer som bor eller har bodd på boligeiendommen og/eller
3. når salget skjer som ledd i sikredes næringsvirksomhet/er en næringseiendom
4. etter at boligeiendommen er lagt ut for salg.
5. ved salg av helårs- og fritidsbolig er det krav til at det foreligger tilstandsrapport i henhold til Forskrift til avhendingslova (tryggere bolighandel).

Forsikringsselskapet kan ved skriftlig samtykke akseptere tegning av forsikring også i ovennevnte tilfeller. Dersom forsikringsselskapet ikke har gitt skriftlig samtykke, kan erstatningen bortfalle. Ved oppgjørsoppdrag trer forsikringen i kraft når kontrakten er signert av begge parter, begrenset til siste 12 måneder før overtakelse. Forøvrig oppfordrer selger potensielle kjøpere til å undersøke eiendommen grundig, jf avhendigsloven § 3-10 og kjøpsloven § 20 (aksjeboliger). Gyldig forsikring forutsetter at det for helårs- og fritidsbolig foreligger tilstandsrapport som er i henhold til Forskrift til avhendingslova (tryggere bolighandel)

☑ Jeg ønsker boligselgerforsikring, og bekrefter å ha mottatt og lest forsikringsvilkårene og informasjonsbrosjyre til selger i forbindelse med kjøp av boligselgerforsikring. Forsikringen trer i kraft på det tidspunkt det foreligger en budaksept mellom partene, begrenset til tolv måneder før overtakelse. Ved oppgjørsoppdrag trer forsikringen i kraft når kontrakten er signert av begge parter, begrenset til siste 12 måneder før overtakelse. Jeg bekrefter med dette at eiendommen ikke er en næringseiendom, at den ikke selges som ledd i næringsvirksomhet eller mellom ektefeller i rett oppstigende eller nedstigende linje, søsken, eller mellom personer som bor eller har bodd på boligeiendommen. Gyldig forsikring forutsetter at det foreligger tilstandsrapport som er i henhold til Forskrift til avhendingslova (tryggere bolighandel). Forsikringen er ugyldig dersom den tegnes i strid med forsikringsvilkårene. Jeg er oppmerksom på at eiendomsmegler ikke har fullmakt til å gjøre unntak fra ovennevnte begrensninger. Jeg er oppmerksom på at 8 % av totalt forsikringspremie er honorar til Söderberg & Partners.

☐ Jeg ønsker ikke å tegne boligselgerforsikring.

☐ Jeg har ikke mulighet til å tegne boligselgerforsikring iht. vilkår.

Dato	29.06.2026

Signert av *Anne Therese Iversen*

Signert av *Per Øyvind Iversen*

Initialer selger:
A I
P I

Initialer kjøper (ved oppgjørsoppdrag):

Midtre Faratangen 11

AVSTAND TIL SJØ

36 m

DAGLIGVARE

Kiwi Vestkilen	5 min
Rema 1000 Gressvik	6 min

AVSTAND TIL BYER

Fredrikstad	15 min
Oslo	1 t 20 min

AKTIVITETER

Krossnes ballplass	5 min
Rød skole	5 min
Gresvik ungdomsskole	8 min
Onsøy tennis	9 min
Trondalen idrettspark	9 min
Hurrød skole	10 min
Slevik - ballplass, (fotball)	11 min
Slevikbanen - utendørs innebandybane	11 min

SPORT

Krossnes ballplass	5 min
Rød skole	5 min
Pluss Onsøy Squash & Treningssente...	8 min
Trimeriet Fredrikstad	11 min

OFFENTLIG TRANSPORT

Fredrikstad stasjon Linje RE20, RX20	17 min 10.3 km
Vikerkilen Linje 10	8 min 0.7 km
Myråsveien Linje 10	12 min 1.1 km
Oslo Gardermoen	1 t 43 min

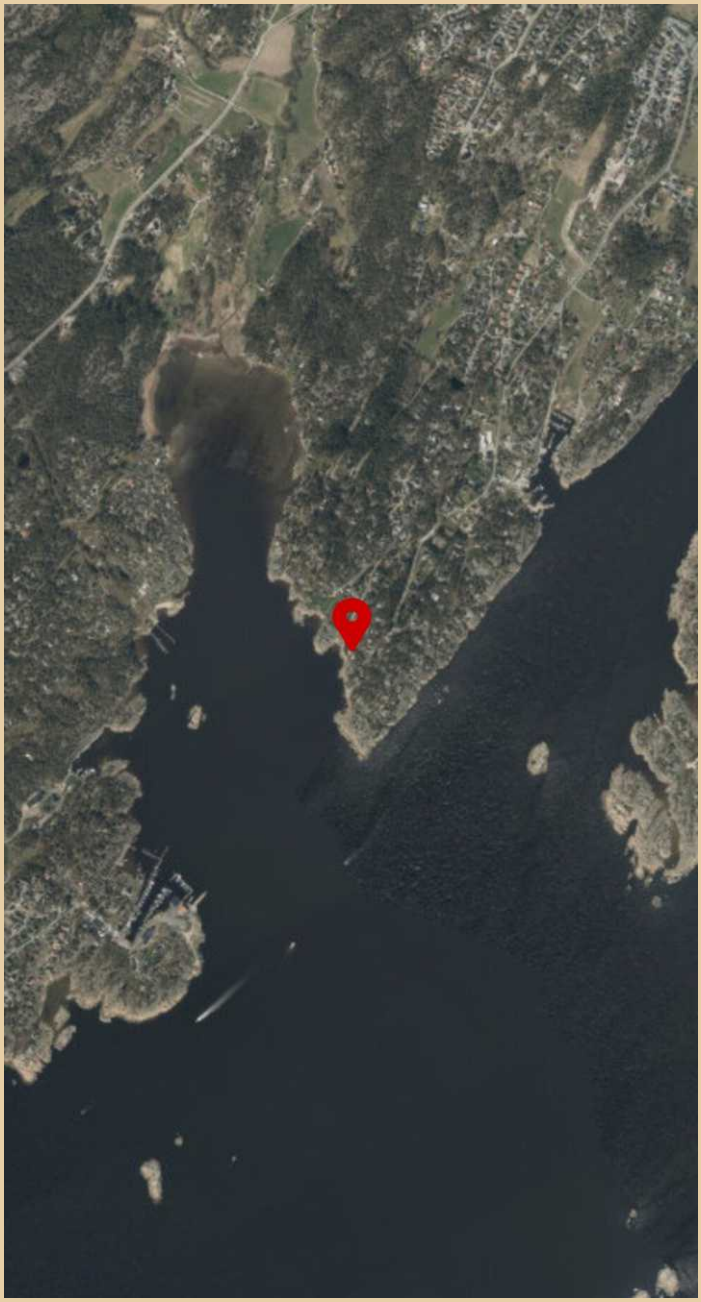

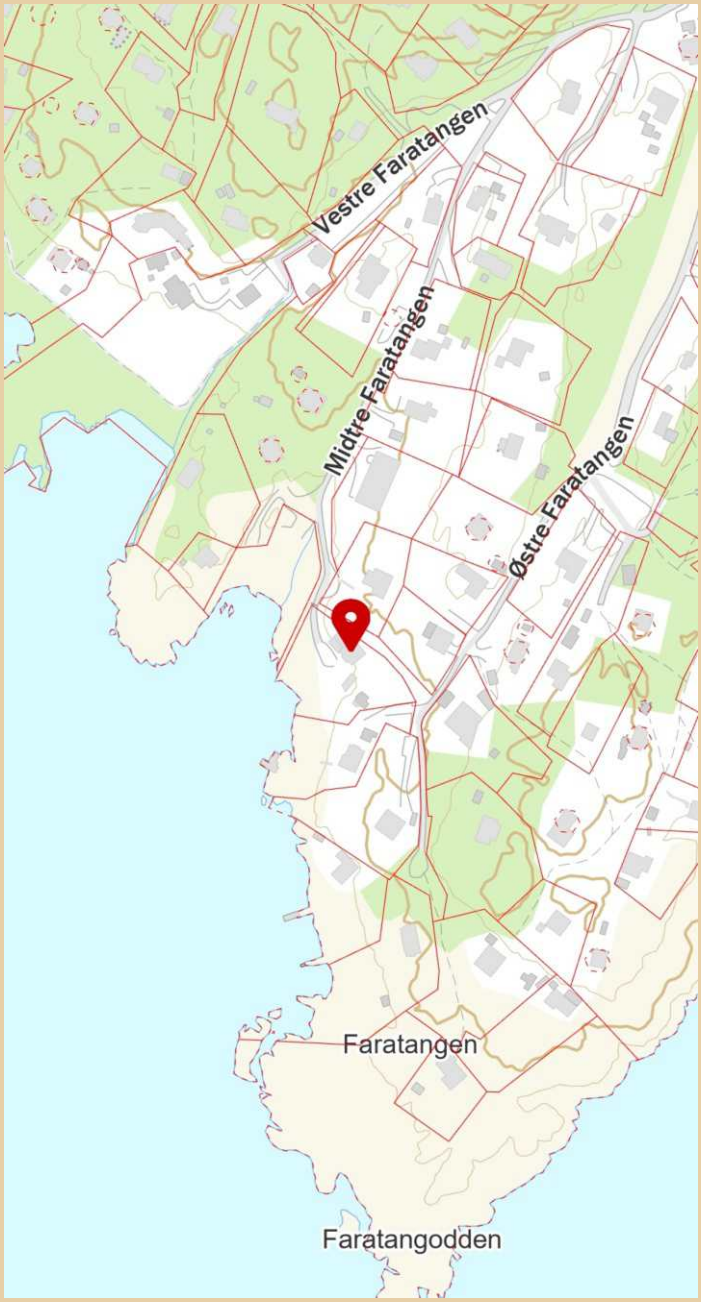

Innholdet i nabolagsprofilen er hentet fra ulike datakilder, og feil eller mangler kan forekomme. Vurderinger og sitater er innhentet på web og gir uttrykk for hvordan naboene vurderer nabolaget. FINN.no AS kan ikke holdes ansvarlig for feil/mangler i profilen. Copyright © Finn.no AS 2026

Midtre Faratangen 11

AVSTAND TIL SJØ

36 m

AVSTAND TIL BYER

Fredrikstad	15 min
Oslo	1 t 20 min

AKTIVITETER

Krossnes ballplass	5 min
Rød skole	5 min
Gresvik ungdomsskole	8 min
Onsøy tennis	9 min
Trondalen idrettspark	9 min
Hurrød skole	10 min
Slevik - ballplass, (fotball)	11 min
Slevikbanen - utendørs innebandybane	11 min

SPORT

Krossnes ballplass	5 min
Rød skole	5 min
Pluss Onsøy Squash & Treningssenter	8 min
Trimeriet Fredrikstad	11 min

DAGLIGVARE

Kiwi Vestkilen	5 min
Rema 1000 Gressvik	6 min

OFFENTLIG TRANSPORT

Fredrikstad stasjon Linje RE20, RX20	17 min 10.3 km
Vikerkilen Linje 10	8 min 0.7 km
Myråsveien Linje 10	12 min 1.1 km
Oslo Gardermoen	1 t 43 min

VARER/TJENESTER

Værstetorvet	15 min
Torvbyen	15 min
Apotek 1 Gressvik	7 min
Ditt apotek Ørebekk	10 min
Væstertorvet Vinmonopol	15 min
Østsiden Vinmonopol	18 min

FINN Innholdet i nabolagsprofilen er hentet fra ulike datakilder, og feil eller mangler kan forekomme. Vurderinger og sitater er innhentet på web og gir uttrykk for hvordan naboene vurderer nabolaget. FINN.no AS kan ikke holdes ansvarlig for feil/mangler i profilen. Copyright © Finn.no AS 2026

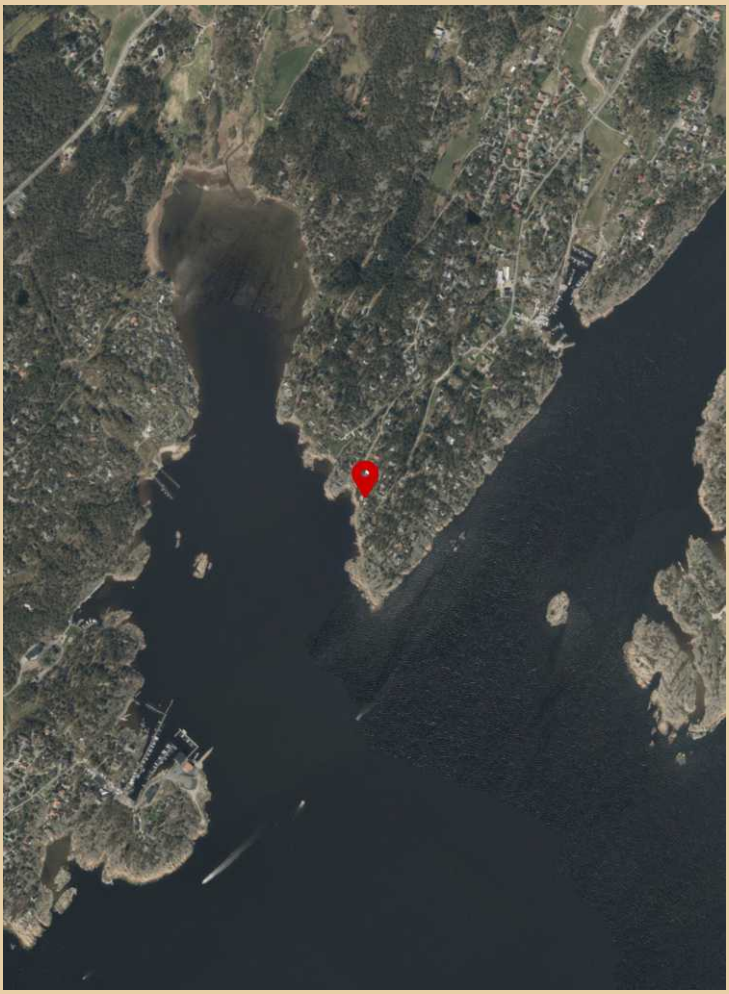

Innholdet i nabolagsprofilen er hentet fra ulike datakilder, og feil eller mangler kan forekomme. Vurderinger og sitater er innhentet på web og gir uttrykk for hvordan naboene vurderer nabolaget. FINN.no AS kan ikke holdes ansvarlig for feil/mangler i profilen. Copyright © Finn.no AS 2026

Midtre Faratangen 11

AVSTAND TIL SJØ

36 m

DAGLIGVARE

Kiwi Vestkilen	5 min
Rema 1000 Gressvik	6 min

AVSTAND TIL BYER

Fredrikstad	15 min
Oslo	1 t 20 min

AKTIVITETER

Krossnes ballplass	5 min
Rød skole	5 min
Gresvik ungdomsskole	8 min
Onsøy tennis	9 min
Trondalen idrettspark	9 min
Hurrød skole	10 min
Slevik - ballplass, (fotball)	11 min
Slevikbanen - utendørs innebandybane	11 min

SPORT

Krossnes ballplass	5 min
Rød skole	5 min
Pluss Onsøy Squash & Treningssente	8 min
Trimeriet Fredrikstad	11 min

OFFENTLIG TRANSPORT

Fredrikstad stasjon Linje RE20, RX20	17 min 10.3 km
Vikerkilen Linje 10	8 min 0.7 km
Myråsveien Linje 10	12 min 1.1 km
Oslo Gardermoen	1 t 43 min

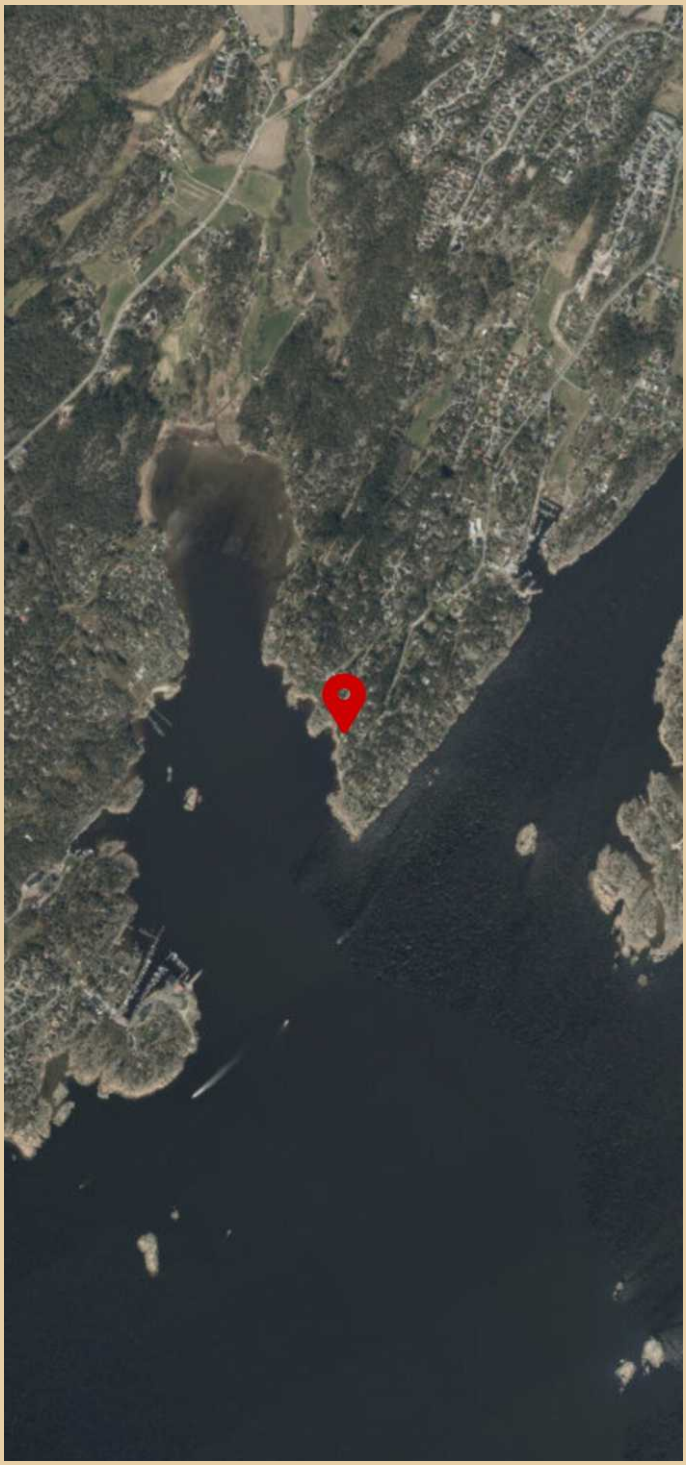

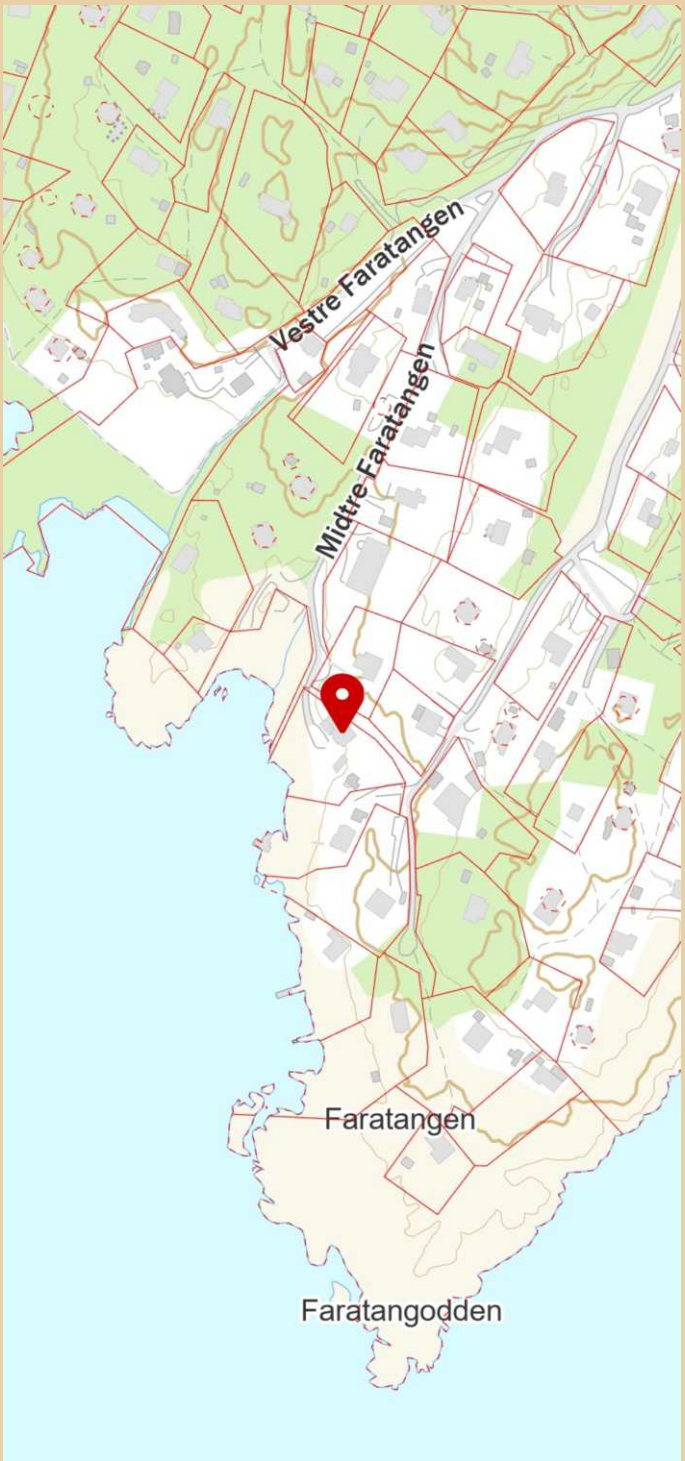

Innholdet i nabolagsprofilen er hentet fra ulike datakilder, og feil eller mangler kan forekomme. Vurderinger og sitater er innhentet på web og gir uttrykk for hvordan naboene vurderer nabolaget. FINN.no AS kan ikke holdes ansvarlig for feil/mangler i profilen. Copyright © Finn.no AS 2026

FREDRIKSTAD KOMMUNE

Eiendomsrapport

Rapportdato : 22.6.2026

Opplysningene i Eiendomsrapporten er registrerte opplysninger pr rapportdato. Pålitelighetene på opplysningene henger nøye sammen med kvalitet og nøyaktighet på datakildene. Det tas derfor forbehold om feil og mangler i datakildene og i opplysningene som oppgis i rapporten.

Eiendomsrapport for 55 / 50 / 0 / 0

Opplysningene under dekker de pålegg som er gitt av virksomheten Miljø og landbruk. I tillegg gis det informasjon om store eiketrær dersom slike er registrert på eiendommen. Nedgravde tanker som ikke er i bruk, skal tømmes og fjernes. Store og/eller hule eiker er vernet. Er du i tvil om hva du kan gjøre nær en slik eik, ta kontakt med kommunen eller fylkeskommunen.

BRENSELTANKER REGISTRERT PÅ EIENDOMMEN - Eventuelle pålegg knyttet til dette vil leveres separat fra kommunens saksbehandler

Avtalenummer	Type	Status	Plassering	Innhold	Volum
Ingen brenseltanker er registrert på eiendommen					

TILSYNSGEBYR REGISTRERT PÅ EIENDOMMEN - Eventuelle pålegg knyttet til dette vil leveres separat fra kommunens saksbehandler

Avtalenummer	Varenummer	Varenavn
Ingen tilsynsgebyr er registrert på eiendommen		

STORE/HULE EIKER REGISTRERT PÅ ELLER I NÆRHETEN AV EIENDOMMEN (inntil 5 m fra eiendomsgrensen)

ID	Lokalitet	Registreringsdato	Utforming	Omkrets
Ingen store eller hule eiker er registrert på eller i nærheten av eiendommen				

GRUNNFORURENSNING REGISTRERT PÅ EIENDOMMEN - Eventuelle pålegg knyttet til dette vil leveres separat fra kommunens saksbehandler

Påvirkningsgrad
Ingen grunnforurensning er registrert på eiendommen

Oversiktskart

Adresse: **Midtre Faratangen 11, 1622 Gressvik**
Gnr/Bnr: **3107/55/50/0/0**

Målestokk: 1:500
Beregnet areal: 2013 m2
Koordinatsystem: EUREF89 UTM sone 32, 2d
Leveransedato: 22.06.2026

N

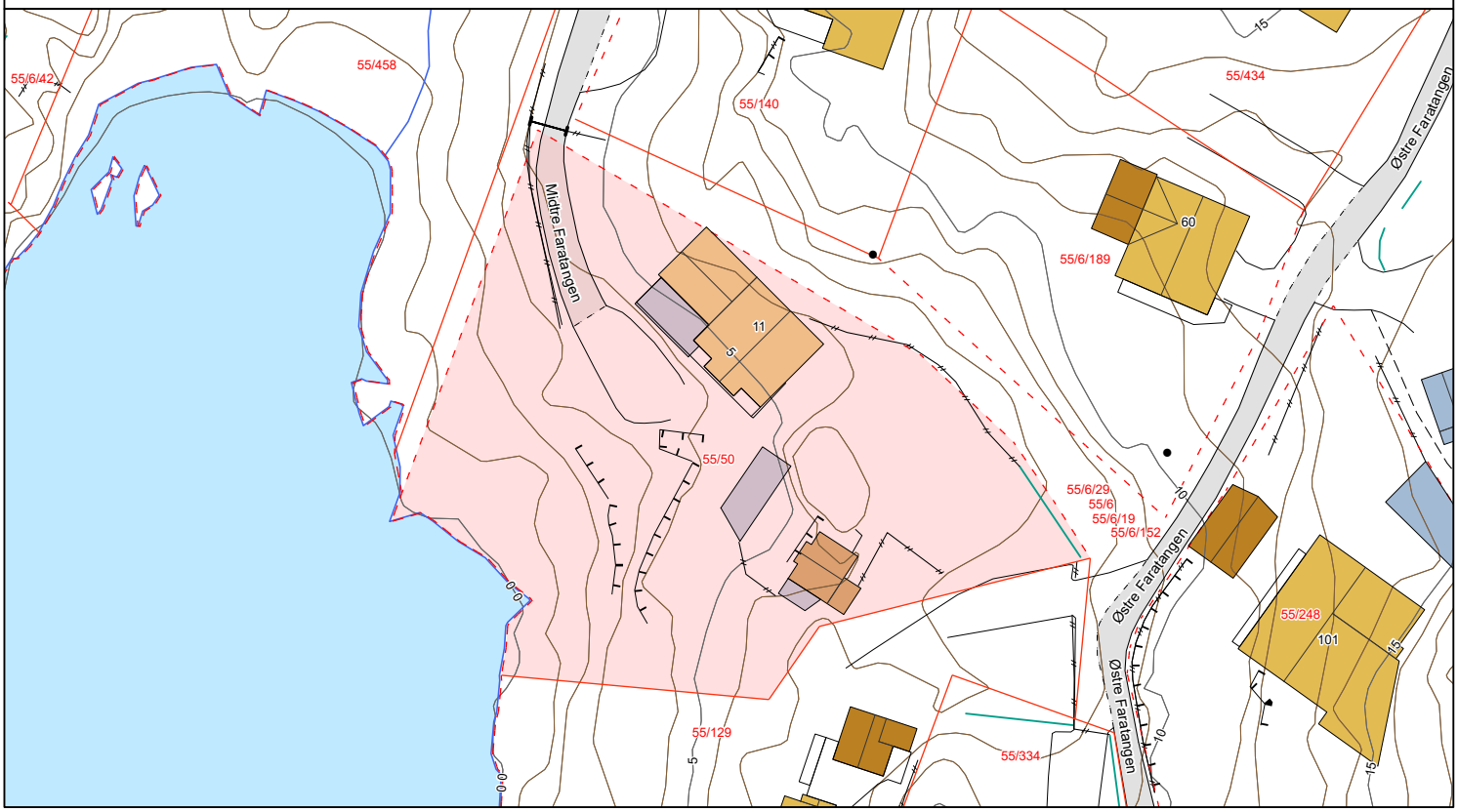

Matrikkelkart

Adresse: **Midtre Faratangen 11, 1622 Gressvik**
Gnr/Bnr: **3107/55/50/0/0**

Målestokk: 1:500
Beregnet areal: 2013 m2
Koordinatsystem: EUREF89 UTM sone 32, 2d
Leveransedato: 22.06.2026

N

Eiendomsgrenser i kartet har forskjellig nøyaktighet. I noen tilfeller vil det være påkrevd å klarlegge grensene etter matrikkelloven §17. Kommunen anbefaler tiltakshaver å klarlegge alle eiendommer med usikre grenser.

Sikre grenser i kartet: Heltrukne linjer (nøyaktighet 14 cm eller bedre). Usikre grenser i kartet: Stiplede linjer (nøyaktighet dårligere enn 14 cm).
Usikre grenser bør klarlegges av kommunens Geodatakontor, før tiltak i marginal avstand fra grensa planlegges.

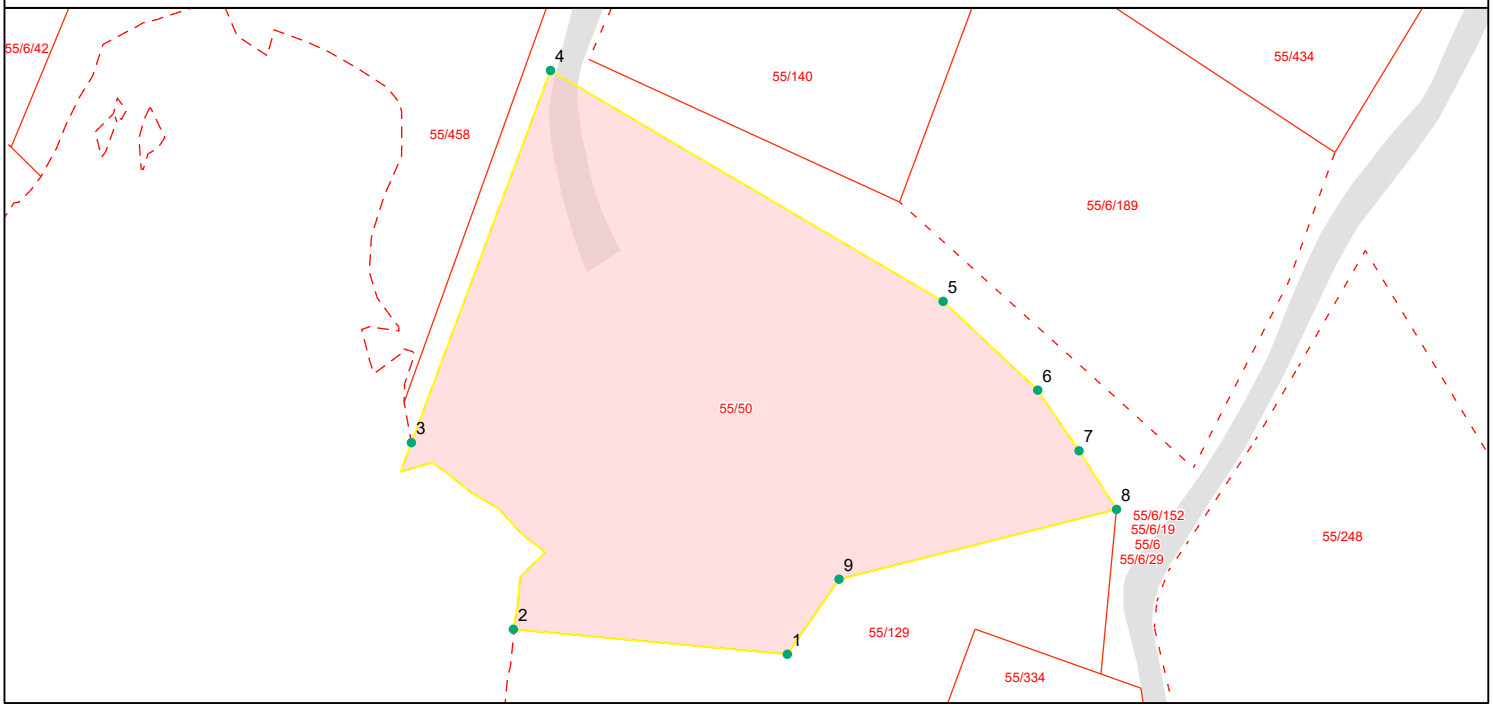

Grensepunktrapport

Beregnet areal: 2013 m2
Arealmerknad:
Koordinatsystem: EUREF89 UTM sone 32, 2d

Løpen	Nord	Øst	Grensemerke nedsatt i	Grensepunkttype	Målemetode	Nøyaktighet i cm	Lengde	Radius
1	6561598.94	606724.57	Fjell	Offentlig godkjent grensemerke	GPS Fasemåling RTK	10	25.69	0
2	6561601.28	606699	Fjell	Offentlig godkjent grensemerke	GPS Fasemåling RTK	10	27.67	0
3	6561618.73	606689.48	Ikke spesifisert	Geometrisk hjelpepunkt	Dig. på skjerm fra scannet samkopi	200	37.16	0
4	6561653.53	606702.46	Ikke spesifisert	Bolt	Dig. på skjerm fra scannet samkopi	200	42.56	0
5	6561631.94	606739.11	Ikke spesifisert	Ukjent	Dig. på skjerm fra scannet samkopi	200	12.13	0
6	6561623.64	606747.94	Ikke spesifisert	Ukjent	Dig. på skjerm fra scannet samkopi	200	6.86	0
7	6561617.97	606751.8	Ikke spesifisert	Ukjent	Dig. på skjerm fra scannet samkopi	200	6.51	0
8	6561612.49	606755.3	Jordfast stein	Offentlig godkjent grensemerke	GPS Fasemåling RTK	10	26.73	0
9	6561605.96	606729.4	Fjell	Offentlig godkjent grensemerke	GPS Fasemåling RTK	10	8.52	0

Arealplaner under arbeid

FREDRIKSTAD KOMMUNE

Adresse:
Gnr/Bnr: 55/50/0/0

Målestokk: 1:5000
Leveransedato: 2026-06-22

N

Datakilde: Geovekst, FKB
Referansesystem: Euref89, UTM sone 32N, høydegrunnlag NN2000

Planident:
Plannavn:

Det er ikke registrert pågående planarbeid på eiendommen eller i nærheten av eiendommen

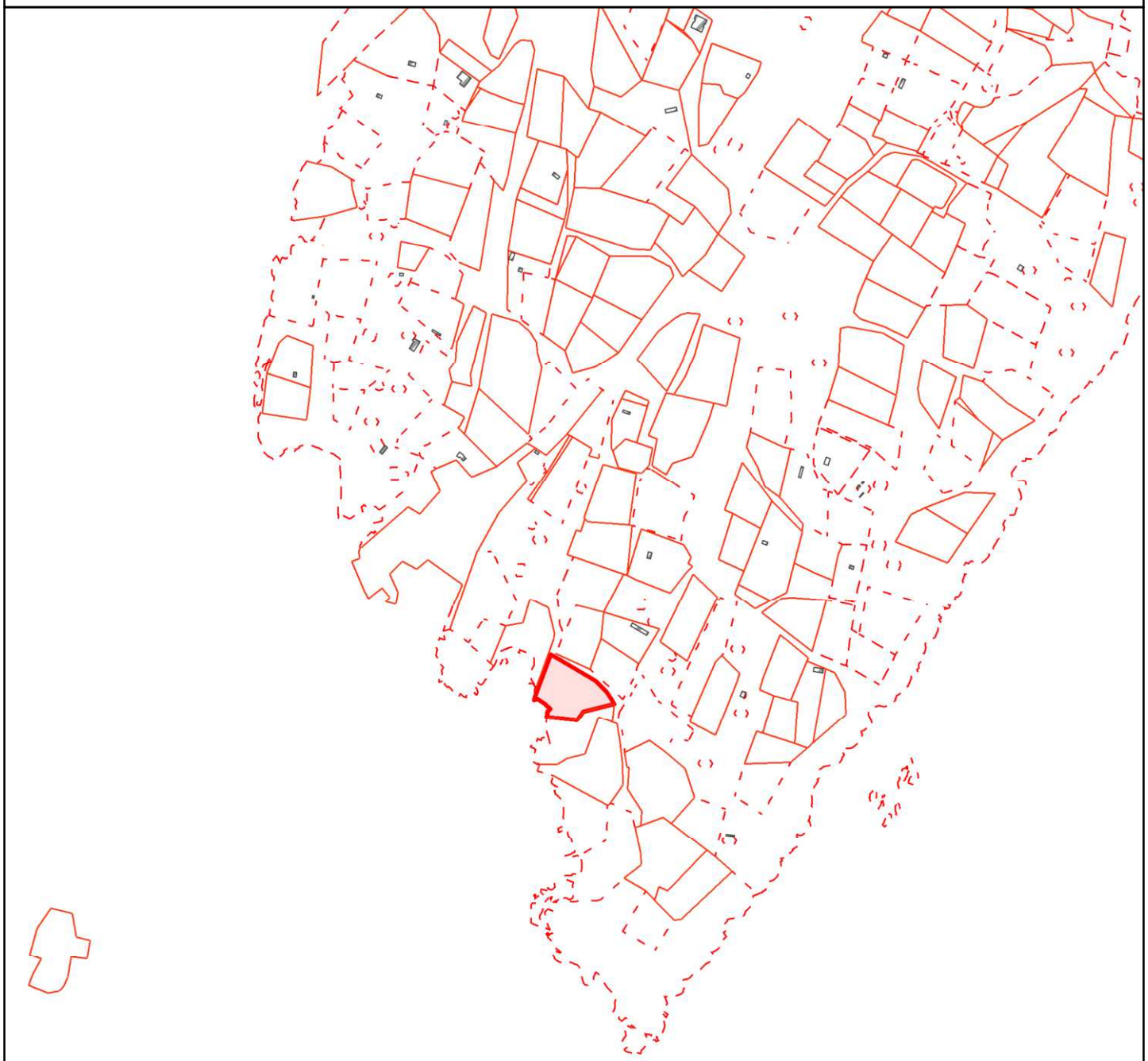

ad kommune, Geomatikk

Utskrift av eierforhold fra Matrikkelen

Levert av ePlassen fra Proconet as, 22.06.2026 15:52

Eiendom 3107-55/50

Adresser (1)

Adresse	Poststed
Midtre Faratangen 11	1622 Gressvik

Eierforhold (4)

Navn	Født/Orgnr	Eierforhold	Andel	Kategori	Status
Iversen Anne Therese Bøe Furubråtveien 6b 1170 Oslo	121270	Hjemmelshaver	1/2		Bosatt
Iversen Per Øyvind Krosnesveien 21b 1622 Gressvik	201069	Hjemmelshaver	1/2		Bosatt
Iversen Anne Therese Bøe Furubråtveien 6b 1170 Oslo	121270	Hjemmelshaver	1/2		Bosatt
Iversen Per Øyvind Krosnesveien 21b 1622 Gressvik	201069	Hjemmelshaver	1/2		Bosatt

DAGBOKFØRT
08.APR83 03059 Kfl.
FREDRIKSTAD
BYRETT

E R K L Æ R I N G

I anledning vedtak i Onsøy bygningsråd 16. februar 1983 avgir herved eierene av g.nr.55, b.nr.50, Onsøy kommune, May Britt og Arne Iversen slik erklæring overfor Onsøy kommune for tinglysing på eiendommens grunnboksblad:

Kommunens allmenhet gis fri ferdsel over eiendommens strandlinje, d.v.s. feltet mellom oppbygget stenmur og vannet.

Oslo, 30. mars 1983.

May Britt Iversen Arne Iversen

Til vitterlighet:

Kristian Hersløv
advokat

19/07/00 14:21 69155482
19/07 2000 ONS 14:26 FAX 69155482 ADVF.BJØRGE OG SKAARAAS 001/001

FREDRIKSTAD KOMMUNE
PLAN- OG MILJØSEKSJONEN
SAKSNR. 95/50183 DOK.NR 71 LØPENR 61383/00
KASS.ÅR KOPI
SAKSBEH. PEBH 17 AUG 2000 ARKIV DATO/SIGN.
ARKIVKODE P Faratangen
ARKIVKODE S L4
EKSP. DATO/SIGN

TINGLYST
07 SEPT. 2000 TE.
FREDRIKSTAD BYRETT
DAGBOKNR 11173

ERKLÆRING

****

Undertegnede

MAI-BRITT BØE f.nr. 020846 [redacted]
eier av gnr.55 bnr.50 i Fredrikstad

erklærer herved at tilbygg til brygge ved fritidsboligen på Faratangen, godkjent i delegert vedtak (nr.00/0877/Teknisk Utvalg) må rives/fjernes uten ytterligere for kommunen, når undertegnede ikke lenger er hjemmelshaver eller har bruksrett til eiendommen.

Denne erklæring skal tinglyses på min eiendom gnr.55 bnr.50 i Fredrikstad. Tinglysingsgebyret medregnes i gebyr for byggesaker.

den

Mai-Britt Bøe

Doknr: 11173 Tinglyst: 07.09.2000 Emb. 086
STATENS KARTVERK FAST EIENDOM

FREDRIKSTAD KOMMUNE

Fredrikstad brannvesen avd. Boligtilsyn
24. Juni 2026

Megleropplysninger

Opplysninger fra Fredrikstad brannvesen

Eiendomsopplysninger:

Gnr.:	**55**	Bnr.:	**50**	Fnr.:		Snr.:	
Adresse:		**Midtre Faratangen 11**					

Beskrivelse av dette produktet:
WI01061700 Opplysninger fra brann- og feiervesen

Opplysninger om at bygg omfattes av bestemmelsene i brannvernlovens §13, og om det er foretatt branntilsyn og kontroll med piper/ildsteder som har resultert i rapport og eventuelt pålegg.
Kopi av rapporter og opplysninger om eventuelle pålegg vedlegges.

Fyringsanlegg, tilsyn	Ja:		Nei:	***X***	Sist tilbud, dato: 07.06.2023	
Er det registrert pålegg / mangler vedrørende piper og ildsteder?	Ja:	***X***	Nei:		Ukjent:	
Røykløp feid/ sjekket	Ja:		Nei:	***X***	Sist tilbud, dato: 07.06.2023	

Med vennlig hilsen

Cato Eriksen
Inspektør
Fredrikstad brannvesen, avd. Boligtilsyn
Telefon: 977 46 399

FREDRIKSTAD KOMMUNE

Opplysninger til eiendomsmegler

Fredrikstad, 23. juni 2026

EM § 6-7.8 Kommunale pålegg - offentlig vann- og avløpsnett Kilde: Vann- og avløpsavdelingen

Gjelder eiendom:

Kommunenr.: 3107 **Gårdsnr.:** 55 **Bruksnr.:** 50 **Festenr.:** 0 **Seksjonsnr.:** 0
Adresse: Midtre Faratangen 11, 1622 GRESSVIK

Pålegg:	**JA**	**NEI**
Generelt pålegg i området om utkobling av taknedløp:	X	
Separering av spillvann/overvann:		X
Tilkobling til avløpsnett:		X
Utkobling av septiktank:		X

Standard abonnementsvilkår gjelder for alle abonnenter.

Generelt pålegg om utkobling av private septiktanker

Fredrikstad kommune krever at alle private septiktanker og slamavskillere tilknyttet offentlig avløpsnett kobles ut.
Dette gjelder ikke eiendommer som har egen avtale med Vann- og avløpsavdelingen i kommunen.
Disse tankene tømmes av kommunen en gang hvert år.

Huseiere som har privat septiktank tilkoblet offentlig avløpsnett må kontakte autorisert rørlegger/entreprenør for utkobling av tank.
Melding skal sendes Vann- og avløpsavdelingen, Teknisk drift i kommunen før arbeidet startes.

Forbehold ved utlevering av informasjon i forbindelse med eiendomsforespørsler

Det tas forbehold om at det kan være avvik i våre registre/kart/arkiv i forhold til den faktiske situasjonen og at det kan foreligge forhold omkring eiendom og bygninger som kommunen ikke er kjent med. Brukere av informasjonen må derfor være bevisst på sammenheng og formål som den benyttes i, og bruke informasjonen kritisk.

Utskrifter fra det digitale kartverket i form av papirkart kan inneholde linjer som lett kan føre til misforståelser. Dette gjelder ofte karttemaer som ledninger og eiendomsgrenser, som i mange tilfeller kan være unøyaktige. For eksempel må derfor ikke gravearbeider på ledninger foretas uten påvisning av ledningen i marka.

Kommunen kan ikke stilles økonomisk ansvarlig for bruk av informasjon som oppgis i sammenheng med eiendomsforespørsler.

Fredrikstad kommune
Vann- og avløp
Postboks 1405
1605 Fredrikstad

tlf. 69 30 60 00
e-post: teknisk@fredrikstad.kommune.no
www.fredrikstad.kommune.no

Eiendomsstatus, ordre 55_50_0_0

Eiendomsopplysninger fra matrikkelen:

Gnr: 55	**Bnr:** 50	**Fnr:** 0	**Snr:** 0
Adresse:	Midtre Faratangen 11, 1622 GRESSVIK		
Areal matrikkelenhet:	2013.3 m²		

OBS!
Plandataene er hentet fra kommunens digitale planregister.
Disse kan inneholde småfeil og bør oppfattes som veiledende.
Det er det stemplede analoge kartet / dokumentet som er det juridiske plandokument.

Planopplysninger:

Kommuneplan: Kommuneplan Fredrikstad 2023 - 2035 Plandokumenter på kommunens nettsider	**Vedtatt:** 15.06.2023	**Formål/hensynssone:** 1120 - Fritidsbebyggelse 3030 - Turdrag 3040 - Friområde 6700 - Sjø, vassdrag - Friluftsområde **Hensynssoner:** 320 - Flomfare
Reguleringsplaner: 355 Midtre og Søndre Faratangen med tilliggende sjøområde	**Vedtatt:** 29.04.1993	**Formål:** 400 - Offentlig friområde 150 - Fritidsbebyggelse 420 - Turvei **Hensynssoner:**
Plandokumenter reguleringsplan: Regbest355_130.pdf		

Om fullstendighet og nøyaktighet i matrikkelrapporten

Matrikkelen ble etablert ved konvertering av data fra tidligere registre. Det kan variere hvor gode disse dataene er med hensyn på fullstendighet og nøyaktighet. I enkelte tilfeller kan grensepunkt og grenselinjer mangle helt eller delvis eller være feil registrert. Det kan være feil og mangler ved registrert bygnings- og adresseinformasjon. Fullstendighet og stedfestingsnøyaktighet er generelt bedre innenfor enn utenfor tettbygd strøk. Vi gjør oppmerksom på at for mange matrikkelenheter og bygg hefter usikkerhet ved arealet som oppgis.

Usikre grenser:

Eiendommen tilfredsstiller ikke dagens krav til stedfesting av eiendomsgrenser. Grensene er usikre og det vil ofte medføre arealavvik i forhold til eksisterende areal i marka. For å få nøyaktig grensebestemmelse anbefales det å rekvirere ny oppmåling.

Avdeling Geomatikk, Fredrikstad kommune 23.06.2026

Kommuneplanens arealdel
Fredrikstad kommune
2020 - 2032

Nasjonal plan-ID: 3004 909

Saksbehandling ihht Plan- og bygningsloven	Saksnr	Dato	Sign.
Vedtak om oppstart av planarbeidet	PS 108/17	FSK 01.06.2017	MAAU
Varsel om oppstart og kunngjøring			
med høring og offentlig ettersyn av planprogramet	17/7665	09.06-19.09.2017	MAAU
Fastsetting av planprogrammet	PS 170/17	FSK 09.11.2017	MAAU
1.gangs behandling	PS 8/19	FSK 31.01.2019	MAAU
Høring og offentlig ettersyn	17/7665	til 01.04.2019	AKHE
2.gangs behandling	PS 171/19	BS 06.12.2019	AKHE
Ny høring og offentlig ettersyn	19/23074	til 17.02.2020	AKHE
Egengodkjent	PS 64/20	18.06.20	AKHE

Koordinatsystem: Euref89, sone 32N, høydegrunnlag NN2000
Kartgrunnlag: Geovekst FKB
Digital plan er utarbeidet av Fredrikstad kommune, virksomhet Geomatikk
Dato: 27.07.2020

TEGNFORKLARING
PBL § 11 Kommuneplanens arealdel

Nåværende Framtidig

BEBYGGELSE OG ANLEGG (pbl §11-7, nr 1)

- BA Bebyggelse og anlegg
- B Boligbebyggelse
- FR Fritidsbebyggelse
- S Sentrumsformål
- Forretninger
- OP Offentlig eller privat tjenesteyting
- FT Fritids- og turistformål
- Råstoffutvinning
- N Næringsbebyggelse
- IA Idrettsanlegg
- AA Andre typer nærmere angitt bebyggelse og anlegg
- Uteoppholdsareal
- G Grav og urnelund
- KB Kombinert bebyggelse og anleggsformål

SAMFERDSELSANLEGG OG TEKNISK INFRASTRUKTUR (pbl §11-7, nr 2)

- V Samferdselsanlegg og teknisk infrastruktur (arealer)
- H Havn
- P Parkering
- KS Kombinerte formål for samferdselsanlegg og/eller teknisk infrastruktur

GRØNNSTRUKTUR (pbl §11-7, nr 3)

- GP Blågrønn struktur
- Naturområde
- Turdrag
- Friområde
- Park
- Kombinerte grønnstrukturformål

FORSVARET (pbl §11-7, nr 4)

- Forsvaret

LANDBRUKS-, NATUR- OG FRILUFTSFORMÅL (LNF) (pbl §11-7, nr 5)

- LNF-areal for nødvendige tiltak for landbruk og reindrift og gårdsaktiviteter næringsvirksomhet basert på gårdens resursgrunnlag
- LNF-areal for spredt bolig-, fritids- eller næringsbebyggelse mv.

BRUK OG VERN AV SJØ OG VASSDRAG (pbl §11-7, nr 6) (pbl §11-7, nr 3)

- Bruk og vern av sjø og vassdrag med tilhørende strandsone
- Farled
- SH Småbåthavn
- Naturområde
- FS Friluftsområde

HENSYNSSONER (pbl §11-8)

a) Sikrings-, støy- og faresoner

- H310 Hensynssone ras- og skredfare
- H320 Hensynssone flomfare
- H370 Hensynssone høyspenningsanlegg
- H380 Hensynssone militært område

b) Infrastruktursone

- H410 Krav vedrørende infrastruktur

c) Soner med angitt særlige hensyn

- H510 Hensynssone landbruk
- H530 Hensynssone friluftsliv
- H550 Hensynssone landskap
- H560 Hensynssone naturmiljø
- H570 Hensynssone kulturmiljø

d) Båndleggingsone

- H710 Båndlegging for regulering etter plan- og bygningsloven
- H720 Båndlegging etter lov om naturvern
- H730 Båndlegging etter lov om kulturminner

e) Gjennomføringsone

- H810 Krav om felles planlegging

SAMFERDSEL

	Nåværende Tunnel	Nåværende På bakken	Nåværende Bro	Framtidig Tunnel	Framtidig På bakken	Framtidig Bro
Fjernveg						
Hovedveg						
Samleveg						
Gang- og sykkelveg						
Sykkelveg						
Turveg/turdrag						
Kollektivtrasé						
Jernbane						
Farled						
Småbåtled						
Kollektivknutepunkt						

JURIDISK LINJE

- Byggegrense
- Forbudsgrense sjø (100 m-beltet)
- Strandlinje sjø
- Markagrense

Nasjonal produktspesifikasjon for arealplan og digitalt planregister

Reguleringsplan

Spesifikasjon for tegneregler

Mars 2010

AREALFORMÅL

BEBYGGELSE OG ANLEGG

SAMFERDSELSANLEGG OG TEKNISK INFRASTRUKTUR

GRØNNSTRUKTUR

FORSVARET

LANDBRUKS-, NATUR- OG FRILUFTSFORMÅL SAMT REINDRIFT

BRUK OG VERN AV SJØ OG VASSDRAG, MED TILHØRENDE STRANDSONE

HENSYNSSONER

ANDRE JURIDISKE FLATER, LINJER OG PUNKTER I REGULERINGSPLAN

Planomriss for reguleringsplaner under arbeid



Generell tegnforklaring til reguleringsplaner fra det digitale planregistret i Fredrikstad kommune

Fastmerker

Reguleringsplan - juridiske punkter

- Vegstenging av veg,avkjørsel
- Avkjørsel
- Brukar
- Tunnelåpning

Grensepunkter

- Off. godkj. grensemerke
- Bolt
- Kors
- Grensestein/-røys
- Grensemerke, annen type

Juridiske linjer

- Sti
- Regulert tomtegrense
- Eiendomsgrense som skal opphøves
- Grense for restriksjonsomr.
- Grense for bevaring
- Bygg som skal bevares
- Byggegrense
- Grenser,bygg,fjernes
- Byggelinje-/grense
- Tre
- Støyskjerm
- Eiendomsgrense som skal opphøves

Reguleringsplan bestemmelsesgrense

Reguleringsplangrenser

Formålsgrenser

Jernbanelinjer

- Jernbanelinje
- Situasjonslinjer, jernbane

Eiendomsgrenser

- Målte grenser
- Målte grenser
- Ikke-målte grenser
- Frihåndstegnede grenser

Kommunegrenser

Reguleringsplan - bestemmelser

- Fareområde
- Restriksjonsområde
- Bevaringsområde
- Fornyelsesområde
- Rekkefølgeområde

Reguleringsplan - formal

- BYGGEOMRÅDER
- Område for boliger med tilhørende anlegg
- Frittliggende småhusbebyggelse
- Konsentrert småhusbebyggelse
- Blokkbebyggelse
- Garasjer i boligområder
- Område for forretning
- Område for kontor

Forts..

- Område for industri/lager
- Område for fritidsbebyggelse
- BYGGEOMRÅDE FOR OFFENTLIGE BYGNINGER
- Offentlig barnehage
- Offentlig undervisning(skole, universitet mv.)
- Offentlig institusjon(sykehus,aldersh-jem,sykehjem mv.)
- Offentlig kirke
- Offentlig forsamlingslokale(kino,teater mv.)
- Offentlig administrasjon
- BYGGEOMRÅDE FOR SÆRSKILT ANGITT ALMENNYTTIG FORMÅL
- Almennyttig barnehage
- Almennyttig undervisning(skole,universi-tet mv.)
- Almennyttig insitituisjon(sykehus,alders-hjem,sykehjem mv.)
- Almennyttig Kirke
- Almennyttig forsamlingslokale(grendehus mv.)
- Almennyttig administrative bygg
- OMRÅDE FOR HERBERGER OG BEVERTNINGSSTEDER
- Hotell med tilhørende anlegg
- Bevertning
- OMRÅDE FOR GARASJEANLEGG OG BENSINSTASJONER
- Garasjeanlegg
- Bensinstasjon
- Annet byggeområde
- LANDBRUKSOMRÅDER
- Område for jord-og skogbruk
- Område for jordbruk(*)
- Område reindrift
- Område for gartneri
- Område for parsellhager
- Annet landbruksområde
- OFFENTLIGE TRAFIKKOMÅDER
- Kjøreveg
- Gate med fortau
- Annen veggrunn
- Gang-/sykkelvei
- Sykkelvei
- Gangvei
- Kjørbar gang-/sykkelvei(*)
- Fortau(*)
- Gatetun
- Torg

Forts..

- Rasteplass
- Parkeringsplass
- Kollektivanlegg
- Busstreminal
- Bussholdeplass
- Drosjeholdeplass
- Jernbane
- Sporveg-/forstadsbane
- Havneområde
- Kai
- Småbåtanlegg(landdelen)
- Trafikkområde i sjø og vassdrag
- Skipsled
- Havneområde i sjø
- Offentlig småbåhavn(*)
- Annet trafikkområde i sjø/vassdrag
- Annet trafikkområde(på land)
- FRIOMRÅDER
- Park
- Turveg
- Skiløype
- Anlegg for lek
- Anlegg for idrett og sport
- Leirplass
- Annet friområde
- Friområde i sjø og vassdrag
- Badeområde
- Småbåthavn
- Regattabane
- Annet friområde i sjø og vassdrag
- SPESIALOMRÅDER
- Privat vei
- Privat parkering(*)
- Park(*)
- Parkbelte i industristrøk
- Campingplass
- Friluftsområde(på land)
- Friluftsområde i sjø og vassdrag
- Idrettsanlegg som ikke er offentlig tilgjengelig
- Golfbane
- Grav- og urnelund
- Privat småbåtanlegg(land)
- Privat småbåtanlegg(sjø)
- Område for anlegg i grunnen
- Område for anlegg og drift av kommunalteknisk virksomhet
- Drikkevannsmagasin
- Vann- og avløpsanlegg
- Område for bygging og drift av fjernvarmeanlegg
- Anlegg for telekommunikasjon
- øvingsområde med tilhørende anlegg for forsvaret/sivilforsvaret
- Område og anlegg for drift av radionavigasjonshjelpemidler utenfor flyplass

Forts..

- Kulturminne(*)
- Fiskebruk
- Andre områder for anlegg i vassdrag eller i sjøen
- Naturvernområde(på land)
- Naturvernområde i sjø og vassdrag
- Klimavernsone
- Område for steinbrudd og masseuttak
- Andre områder for vesentlige terrenginngrep
- Område for reindrift
- Pelsdyranlegg
- Handelsgartneri
- Område for særskilte anlegg
- Taubane
- Fornøyelsespark
- Område for vindkraft
- Annet spesialområde
- FELLESOMRÅDER
- Felles avkjørsel
- Felles adkomst(*)
- Felles gangareal
- Felles parkeringsplass
- Felles lekareal for barn
- Felles gårdplass
- Fellesareal for garasjer
- Felles grøntareal
- Annet Fellesareal for flere eiendommer
- KOMBINERTE FORMÅL
- Bolig/Forretning
- Bolig/Forretning/Kontor
- Bolig/Kontor
- Bolig/Offentlig
- Forretning/Kontor
- Forretning/Kontor/Industri
- Forretning/Industri
- Forretning/Kontor/Offentlig
- Forretning/Offentlig
- Kontor/Industri
- Kontor/Offentlig
- Kontor/Bensinstasjon
- Offentlig/Almennyttig
- Vegserviceanlegg(Bevertnin-g/Bensinstasjon)
- Annet kombinert formål
- Unyansert formål(kun for eldre planer)

Reguleringsplaner

Vannflater

- Vannflater

- Planomriss for reguleringsplaner under arbeid

EKSISTERENDE FASADER
VEST

MOT SJØEN



NORD

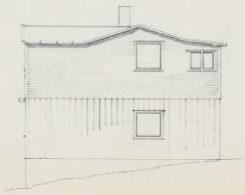

ØST

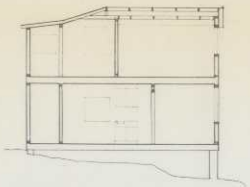

SNITT A

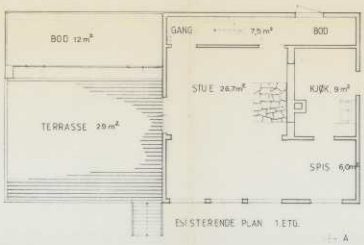

EKSISTERENDE PLAN 1. ETG.

A

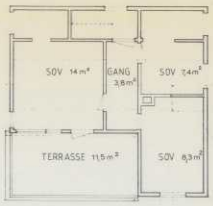

EKSISTERENDE PLAN 2. ETG.

NYE FASADER
VEST

MOT SJØEN



NORD



ØST

NYE VEGGER OG IGJENKLEDNING AV HULL

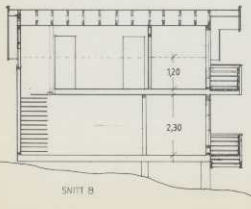

SNITT B

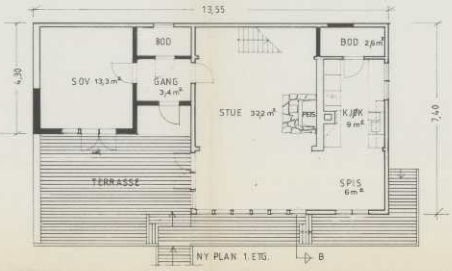

NY PLAN 1. ETG.

B

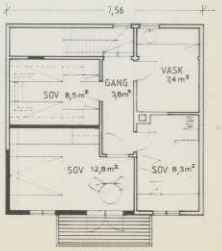

NY PLAN 2. ETG.

OPPDRAGSGIVER IVERSEN NORDHAGAVN 5B OSLO 4

UTBEDRING AV SOMMERHUS. FARATANGEN, ONSØY

PLAN, FASADE, SNITT

MÅL 1:100

KORR. DATO

PROSJ. NR. 014

TEGN. NR. 1.01

DATO 17 - V - 82

ARKITEKTENE LERCHE OG HARILDSTAD MNAL MNIL
FAGERHEIMGATA 80 OSLO 4 TLF (02) 38 56 70

Grunnkart

FREDRIKSTAD KOMMUNE

Adresse:
Gnr/Bnr: 55/50/0/0

Målestokk: 1:500
Leveransedato: 2026-06-22

N

Datakilde: Geovekst, FKB
Referansesystem: Euref89, UTM sone 32N, høydegrunnlag NN2000

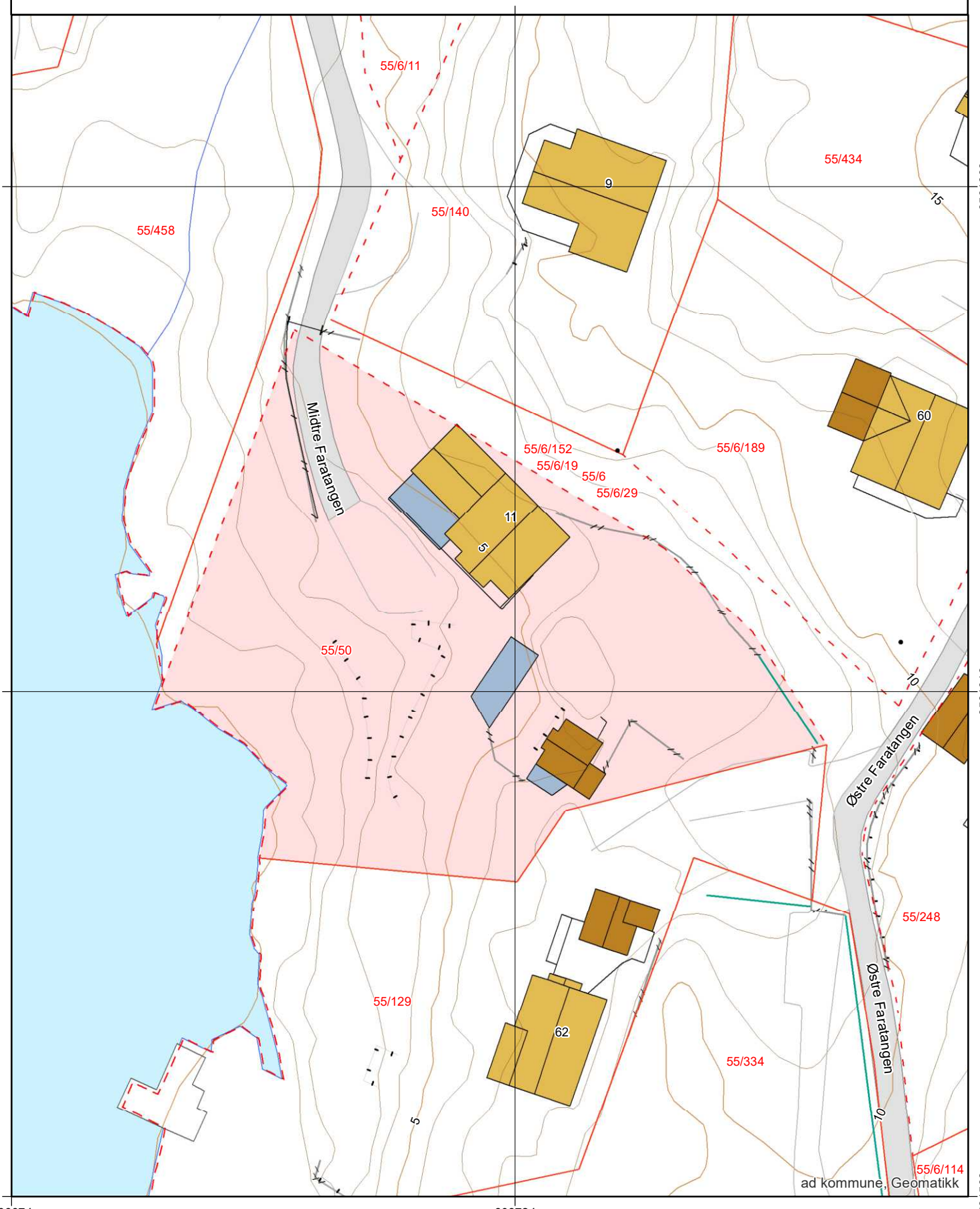

Fredrikstad kommune
Meglerinformasjon

Iversen Anne Therese Bøe

Furubråtveien 6b

1170 Oslo

Adresse:	Midtre Faratangen 11 (- -)	Dato:	24.06.2026
Bygningsnr:	147906420	Saksreferanse:	
Eiendom:	55 / 50 / 0 / 0	(bes oppgitt ved svar)	
Antall røykløp:	1	Vår referanse:	Anette Neumann Garder
Antall ildsted:	1	Avtale nr:	2939
Tilsyn:	Ikke utført 07.06.2023		
Hyppighet:	Hvert 6. år		

Følgende avvik/ anmerkninger er registrert hos Hvaler/ Fredrikstad kommune på overnevnte eiendom. Brannvesenets kontroll er utført i forbindelse med lovpålagt tilsyn. Det opplyses om at tilsynet ikke er en godkjenning av brannsikkerheten.
Det er eier som er ansvarlig for brannsikkerheten i hele bygget.

Avvik røykløp:

Gjelder:		Plassering:
1	Feiemulighet mangler	Skorstein: Manglende adkomst på taket Eier skal sørge for at feieren har tilfredsstillende atkomst til hele fyringsanlegget. Kommentar: mangler trinn på taket

Avvik fra: Forskrift om brannforebygging § 6, 4. ledd

OBS !

Opplysningene om kommunale pålegg i dette skjema er gitt ut fra dokumenter som forekommer i kommunens arkiv / datasystem.
Endringer av diverse art på eiendommen som det ikke er søkt eller meldt om, kan ikke kommunen svare for.

Grunnkart

FREDRIKSTAD KOMMUNE

Adresse:
Gnr/Bnr: 55/50/0/0

Målestokk: 1:1000
Leveransedato: 2026-06-22

N

Datakilde: Geovekst, FKB
Referansesystem: Euref89, UTM sone 32N, høydegrunnlag NN2000

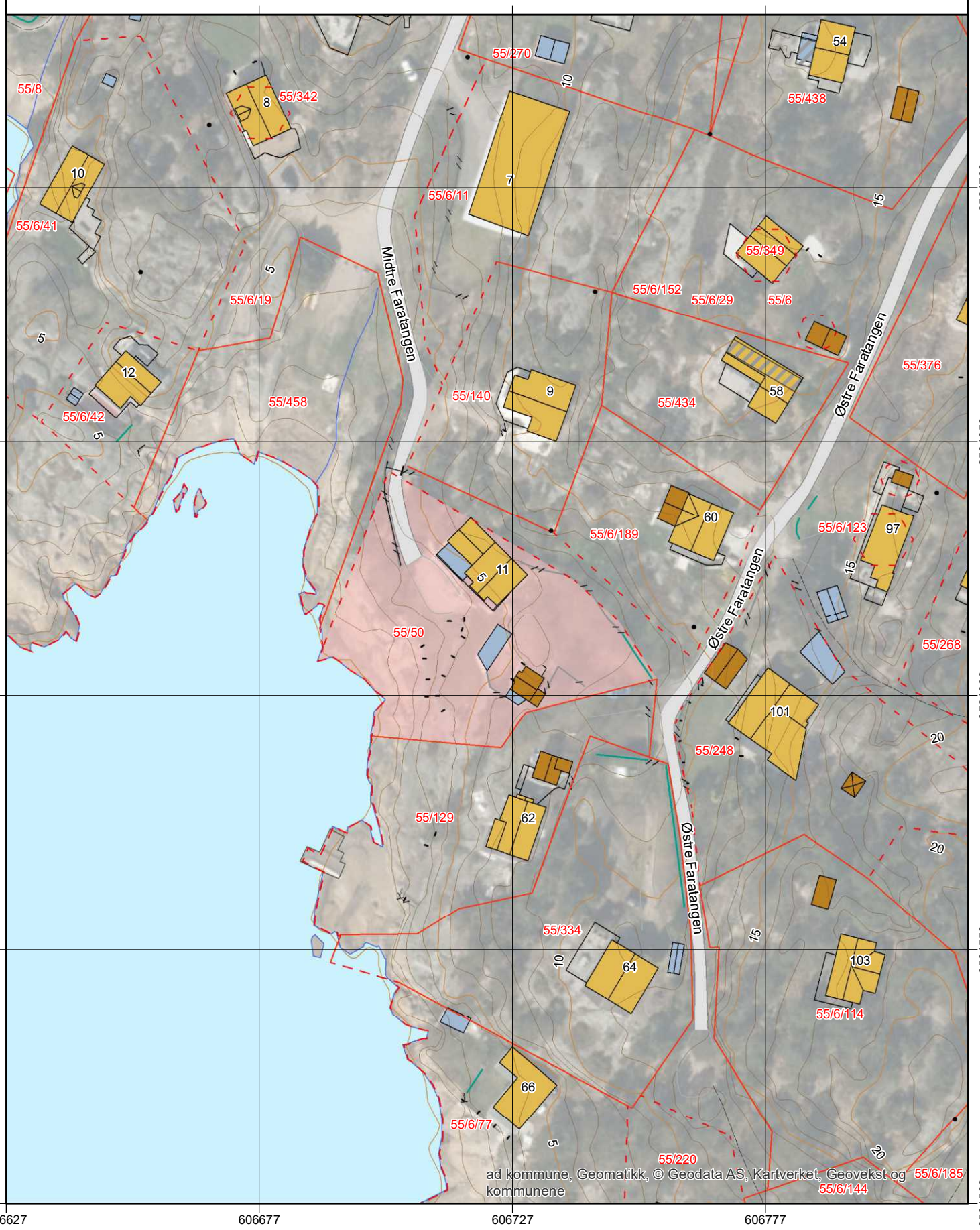

Forkynningsdato:

17 JUNI 2010

Doknr: 112267 Tinglyst: 10.02.2011
STATENS KARTVERK FAST EIENDOM

Østfold jordskifterett

Bedriftsnr. 974 703 637

Rettsbok

Tinglysingsutdrag

Sak: 0100-2009-0043 Viker

Gnr. 55 i Fredrikstad kommune

Påbegynt: 01.06.2010
Avsluttet: 04.06.2010

Dette er et rettkjent utdrag av rettsboka som inneholder alle opplysninger av varig verdi og som skal tinglyses, jf. jordskifteloven § 24 første ledd.

JORDSKIFTERETTSMØTE MED HOVEDFORHANDLING

Rettsmøtedag: 01.06.2010
Sted: Møterom Elingård i Fredrikstad rådhus i Fredrikstad
Sak nr.: 0100-2009-0043 Viker

Saken gjelder: Krav om grensegang etter jordskifteloven § 88

Jordskiftedommer: Arne P. Kynningrød, som enedommer etter jordskifteloven § 9 annet ledd.

Protokollfører: Avdelingsingeniør Synnøve Kjølle

Saken er krevd av: May-Britt Bøe

Til behandling: Hovedforhandling i tvist om grense

Parter:

1. May-Britt Bøe, Gabels gate 17 B, 0272 Oslo, eier av gnr. 55/50 og 55/129.
2. Tone E. Ekeberg Storsletten, Kurlandstien 34 C, 1052 Oslo, eier av gnr. 55/334.

Prosessfullmektig for May-Britt Bøe:
Advokat John M. Hammervoll, Advokatfirmaet Hammervoll & Co, Holbergs gate 19, 0166 Oslo.

Prosessfullmektig for Tone E. Ekeberg Storsletten:
Advokatfullmektig Magnus Røysem Haug, Advokatfirmaet Schjødt DA, Postboks 2444 Solli, 0201 Oslo.

Eiendommene ligger i Fredrikstad kommune.

Til stede: May-Britt Bøe møtte sammen med samboer Pierre Guiron, Tone E. Ekeberg Storsletten møtte sammen med sønnen Glenn Storsletten. Advokat John M. Hammervoll og advokatfullmektig Magnus Røysem.

.....
.....

Rettsforlik

Eier av gnr. 55/50 og 55/129, May-Britt Bøe, eier av gnr. 55/334, Tone E. Ekeberg Storsletten og eiere av gnr. 55/6, Liv og Morten Christensen er i dag enige om følgende:

1. Grensen mellom gnr. 55/50 på vestsiden og gnr. 55/334 på østsiden fra pkt. 202 i målebrevet for gnr. 55/334, tinglyst 06.12.2001, går videre mot sør og ut i vannet så langt privat eiendomsrett går i retning av det sørøstre landnebb ved Fjeldkilen marina.

2. Grensen langs veien på østsiden av gnr. 55/334 flyttes noe ved at punkt 208 i målebrevet for gnr. 55/334 flyttes inn til eksisterende portstolpe. Grensen videre mot syd mellom denne eiendom og gnr. 55/6 går til nytt påvist punkt.

3. Grensen mellom gnr. 55/50 og gnr. 55/6 går ut fra påvist punkt ved vestre portalstolpe til gnr. 55/334 og videre i nordlig retning til nytt påvist punkt.

4. Eierne av gnr. 55/6 og gnr. 55/334 søker etter forhandlinger å sette ut i livet tidligere utformet referat for bruken av veien mot syd.

5. Partene betaler selv sine prosesskostnader.

6. Jordskiftekostnadene deles likt mellom eierne av gnr. 55/50 og gnr. 55/334.

Viker, 1. juni 2010

Arne P. Kynningrød
sign.

May Britt Bøe
sign.

Tone E. Storsletten
sign.

Liv Christensen
sign.

Morten Christensen
sign.

.....
.....

1.2 Grensebeskrivelse

Grense 1

Eiendom på nord og østre side: Gnr. 55 bnr. 6, eiere Liv og Morten Christensen
Eiendom på sør og vestre side: Gnr. 55 bnr. 334, eier Tone E. Storsletten

Punktnr	Beskrivelse	Retning	Avstand	X-koordinat	Y-koordinat
Grensa går ut fra punkt 1 mot gnr. 55/50.					
1	Off. godkj. grensemerke i jord			6561597,10	606753,84
		121,82	3,95		
2	Off. godkj. grensemerke i stein/betong			6561595,77	606757,56
		189,59	14,92		
3	Off. godkj. grensemerke i jord			6561581,05	606759,99

		192,93	18,56		
210	Rør i fjell			6561562,60	606762,05

Punkt 210 er hentet fra målebrev for gnr. 55/334, utstedt 31.10.2001. Herfra fortsetter grensen videre i gammel grense slik målebrevet viser.

Grense 2

Eiendom på vestre side: Gnr. 55 bnr. 50, eier May-Britt Bøe

Eiendom på østre side: Gnr. 55 bnr. 6, eiere Liv og Morten Christensen

Punktnr	Beskrivelse	Retning	Avstand	X-koordinat	Y-koordinat
Grensa går ut fra punkt 1 mot gnr. 55/334.					
1	Off. godkj. grensemerke i jord			6561597,10	606753,84
		6,03	15,46		
4	Off. godkj. grensemerke i stein			6561612,49	606755,30

Herfra fortsetter grensen videre i gammel grense.

Grense 3

Eiendom på søndre side: Gnr. 55 bnr. 334, eier Tone E. Ekeberg Storsletten

Eiendom på nordre side: Gnr. 55 bnr. 50, eier May-Britt Bøe

Punktnr	Beskrivelse	Retning	Avstand	X-koordinat	Y-koordinat
Grensa går ut fra punkt 1 mot gnr. 55/6.					
1	Off. godkj. grensemerke i jord			6561597,10	606753,84
		321,82	12,47		
5	Off. godkj. grensemerke i jord			6561601,29	606742,10

Punkt 5 er det samme som punkt 211 i målebrev for gnr. 55/334, utstedt 31.10.2001. Her ender grensen mot gnr. 55/129.

Grense 4

Eiendom på vestre side: Gnr. 55 bnr. 50, eier May-Britt Bøe

Eiendom på østre side: Gnr. 55 bnr. 334, eier Tone E. Ekeberg Storsletten

Punktnr	Beskrivelse	Retning	Avstand	X-koordinat	Y-koordinat
Grensa mellom eiendommene ut i sjøen går fra punkt 202 hentet fra målebrev for gnr. 55/334, utstedt 31.10.2001.					
202	Kors i fjell			6561562,18	606692,92
og går ut i sjøen i retning		222,3	så langt privat eiendomsrett går.		

.....
.....

2.6 Tinglysing

Jordskifteretten vil sende saken til Tinglysingen. Saken tinglyses på følgende eiendommer: gnr. 55/6, 55/50, 55/129 og 55/334 i Fredrikstad kommune.

Retten hevet.
Sarpsborg, 04.06.2010

Arne P. Kynningrød
sign

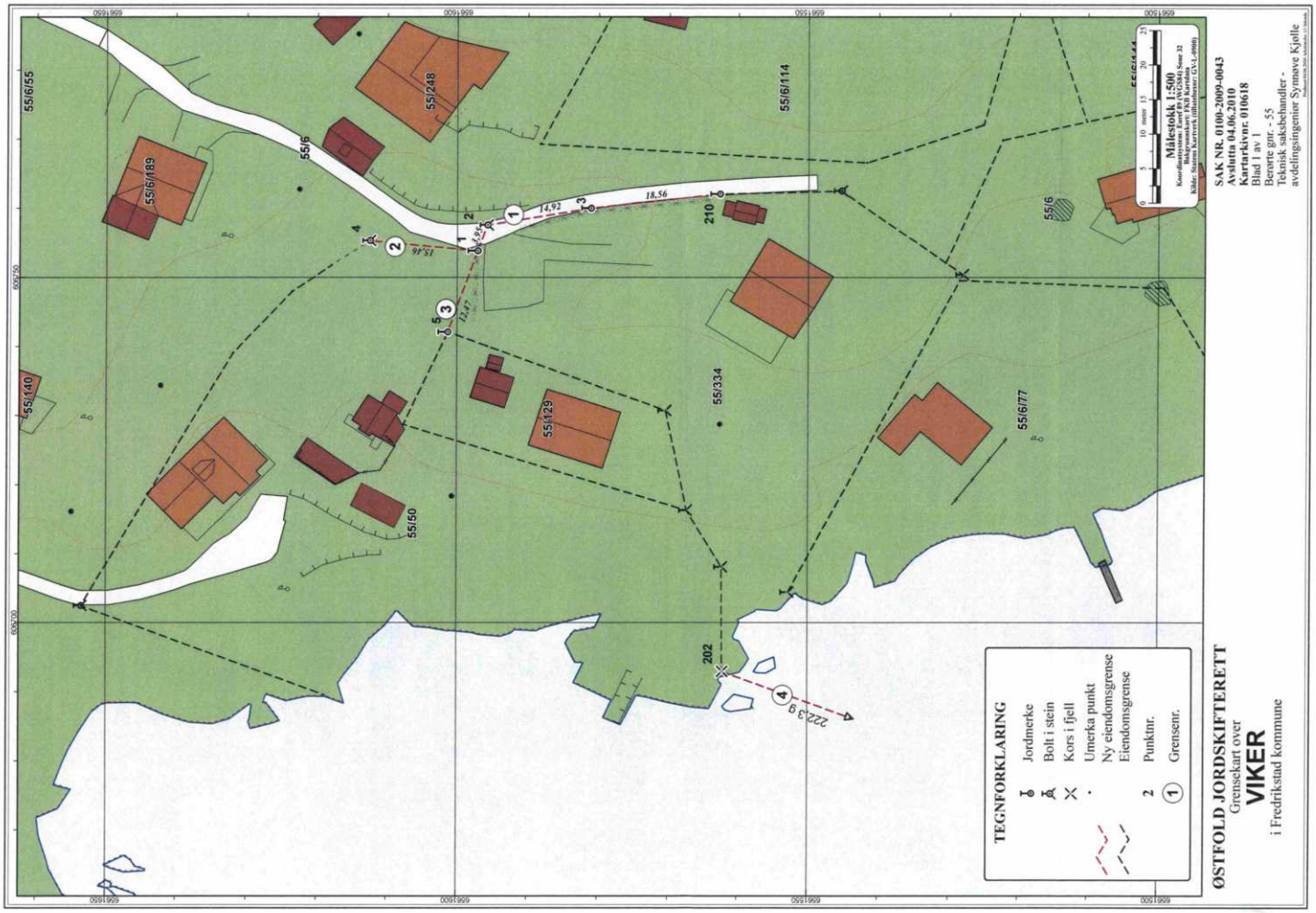
55/6/55
55/6/189
55/140
55/6
55/248
55/50
55/1429
55/334
55/6/114
55/6/77
55/6
210
202
14,92
18,56
15,46
222,39
TEGNFORKLARING
Jordmerke
Bolt i stein
Kors i fjell
Umerka punkt
Ny eiendomsgrense
Eiendomsgrense
Punktnr.
Grensenr.
Målestokk 1:500
SAK NR. 0100-2009-0043
Avslutta 04.06.2010
Kartarkivnr. 010618
Blad 1 av 1
Berørte gnr. - 55
Teknisk saksbehandler -
avdelingsingeniør Synnøve Kjølle
ØSTFOLD JORDSKIFTERETT
Grensekart over
VIKER
i Fredrikstad kommune

Rett kopi bekreftes
STATENS KARTVERK

ØSTFOLD
JORDSKIFTERETT

Statens kartverk
Tinglysingen
3507 Hønefoss

Saksnummer	Vår referanse	Vår dato
0100-2009-0043	202/11	09.02.2011

Tinglysing av rettsbok

grensegangsak 0100-2009-0043 Viker

Vi sender med dette utdrag av rettsboka og gjenpart til tinglysing, jf. jordskifteloven § 24. Saken er rettskraftig og skal tinglyses på følgende eiendommer:

Fredrikstad kommune
Gnr./bnr.:55/6, 55/50, 55/129 og 55/334

Tinglysingen er gebyrfri, jf. rettsgebyrloven § 22 pkt. 9.

Vennligst returner det tinglyste utdraget til:

Bedriftsnr. 974 703 637

Østfold jordskifterett
Albert Moeskausvei 59
1711 SARPSBORG

Med hilsen
Østfold jordskifterett

Synnøve Kjølle

Synnøve Kjølle
Avdelingsingeniør
Tlf. direkte innvalg: 69 12 87 56
Epost: Synnove.Kjolle@domstol.no

Energiattest

Adresse **Midtre Faratangen 11, 1622 GRESSVIK**	
Dato for energimerking **07.07.2026**	Merkenummer **Energiattest-2026-320304**
Bygningskategori **Småhus**	Bygningsnummer **147906420**
Gårdsnummer **55**	Bruksnummer **50**
Seksjonsnummer **—**	Bruksenhetsnummer **H0101**

Energikarakteren

Energikarakteren angir hvor energieffektiv boligen er, inkludert oppvarmingsanlegget. Energikarakteren er beregnet ut fra den typiske energibruken for boligtypen. Beregningene er gjort ut fra normal bruk ved et gjennomsnittlig klima. Det er boligens energimessige standard og ikke bruken som bestemmer energikarakteren. Boligdata i denne attesten er beregnet ut fra opplysninger som er gitt av boligeier. Der opplysninger ikke er oppgitt, brukes typiske standardverdier for den aktuelle bygningstypen.

Boliginformasjon

Byggeår **1982**	Bygningstype **Fritidsbolig**
Bruksareal **165,0 m²**	Oppvarmet bruksareal **133,0 m²**
Oppvarmet etasje **2**	Bygningsmateriale **Tre**
Oppvarming **Elektrisitet, Varmepumpe, Ved**	
Ventilasjon **Periodisk avtrekk**	

Energi

Beregnet vektet levert energi i normert klima er et nøkkeltall for å vurdere en bygnings energieffektivitet, der ulike energibærere (strøm, fjernvarme, varmepumpe) vekter ulikt.

Beregnet vektet levert energi i normert klima

Pr. KVM pr. år **222,37 kWh/m²**

Beregnet levert energi i lokalt klima

Pr. KVM pr. år **219,23 kWh/m²**	Totalt levert pr. år **29 157 kWh**

Midtre Faratangen 11, 1622 GRESSVIK

Detaljering

Bygningsform **Nei**	Vegger **Nei**
Vindu **Nei**	Gulv **Nei**
Takkonstruksjon **Nei**	Ytterdører **Nei**
Energibruk **Nei**	Lekkasjetall **Nei**
Solceller **Nei**	

Midtre Faratangen 11, 1622 GRESSVIK

Tiltak

Tiltak på elektriske anlegg

Tiltak 1: Tidsstyring av elektrisk gulvvarme / takvarme

For gulvvarme eller takvarme med styringsenhet m/termostat kan det vurderes utskiftning til ny styringsenhet med kombinert termostat- og tidsstyring. Dersom mange slike styringsenheter og/eller panelovner skiftes ut bør det vurderes et system hvor temperatur og tidsinnstillinger i ulike rom i boligen styres fra en sentral enhet. Merk at flere vanlige typer termostater også har mulighet for tidsstyring i form av aktivering av programfunksjonsknapp bak deksel, se medfølgende bruksanvisning.

Tiltak 2: Tidsstyring av panelovner

Elektriske varmeovner er utstyrt med termostat men har ikke automatikk for tidsstyring / nattsenkning av temperaturen. Dersom ovnene er meget gamle kan det vurderes en utskiftning til nye ovner med termostat- og tidsstyring, eller det ettermonteres spareplugg eller automatikk for tidsstyring på eksisterende ovn.Dersom mange ovner skiftes ut bør det vurderes et system hvor temperatur og tidsinnstillinger i ulike rom i boligen styres fra en sentral enhet.

Tiltak 3: Temperatur- og tidsstyring av panelovner

Evt. eldre elektriske varmeovner uten termostat skiftes ut med nye termostatregulerte ovner med tidsstyring, eller det ettermonteres termostat / spareplugg på eksisterende ovn. Dersom mange ovner skiftes ut bør det vurderes et system hvor temperatur og tidsinnstillinger i ulike rom i boligen styres fra en sentral enhet.

Brukertiltak

Tiltak 4: Bruk varmtvann fornuftig

Bytt til sparedusj hvis du ikke har. For å finne ut om du bør bytte til sparedusj eller allerede har sparedusj kan du ta tiden på fylling av ei vaskebøtte; nye sparedusjer har et forbruk på kun 9 liter per minutt. Ta dusj i stedet for karbad.Skift pakning på dryppende kraner.Dersom varmtvannsberederen har nok kapasitet kan temperaturen i berederen reduseres til 70gr.

Tiltak 5: Redusér innetemperaturen

Ha en moderat innetemperatur, for hver grad temperatursenkning reduseres oppvarmingsbehovet med 5 %. Mennesker er også varmekilder; jo flere gjester – desto større grunn til å dempe varmen. Ha lavere temperatur i rom som brukes sjelden eller bare deler av døgnet. Montér tetningslister rundt trekkfulle vinduer og dører (kan sjekkes ved bruk av myggspiral/røyk eller stearinlys). Sett ikke møbler foran varmeovner, det hindrer varmen i å sirkulere. Trekk for gardiner og persienner om kvelden, det reduserer varmetap gjennom vinduene.

Tiltak 6: Luft kort og effektivt

Ikke la vinduer stå på gløtt over lengre tid. Luft heller kort og effektivt, da får du raskt skifta lufta i rommet og du unngår nedkjøling av gulv, tak og vegger.

Tiltak 7: Slå av lyset og bruk sparepærer

Slå av lys i rom som ikke er i bruk. Utnytt dagslyset. Bruk sparepærer, spesielt til utelys og rom som er kalde eller bare delvis oppvarmet.

Tiltak 8: Velg hvitevarer med lavt forbruk

Når du skal kjøpe nye hvitevarer så velg et produkt med lavt strømforbruk. Produktene deles inn i energiklasser fra A til G, hvor A er det minst energikrevende. Mange produsenter tilbyr nå varer som går ekstra langt i å være energieffektive. A+ og det enda bedre A++ er merkinger som har kommet for å skille de gode fra de ekstra gode produktene.

Tiltak 9: Vask med fulle maskiner

Fyll opp vaske- og oppvaskmaskinen før bruk. De fleste maskiner bruker like mye energi enten de er fulle eller ikke.

Tiltak 10: Slå el.apparater helt av

Elektriske apparater som har stand-by modus trekker strøm selv når de ikke er i bruk, og må derfor slås helt av.

Tiltak 11: Spar strøm på kjøkkenet

Ikke la vannet renne når du vasker opp eller skyller. Bruk kjeler med plan bunn som passer til platen, bruk lokk, kok ikke opp mer vann enn nødvendig og slå ned varmen når det har begynt å koke. Slå av kjøkkenventilatoren når det ikke lenger er behov. Bruk av microbølgeovn til mindre mengder mat er langt mer energisparende enn komfyren. Tin frossenmat i kjøleskapet.Kjøl - og frys skal avrimes ved behov for å hindre unødvendig energibruk og for høy temperatur inne i skapet / boksen (nye kjølekap har ofte automatisk avriming). Fjern støv på kjøleribber og kompressor på baksiden. Slå av kaffetraker når kaffen er ferdig traktet og bruk termos. Oppvaskmaskinen har innebygde varmeelementer for oppvarming av vann og skal kobles til kaldvannet, kobles den til varmtvannet øker energibruken med 20 - 40 % samtidig som enkelte vaske - og skylleprosesser foregår i feil temperatur.

Tiltak 12: Følg med på energibruken i boligen

Gjør det til en vane å følge med energiforbruket. Les av måleren månedlig eller oftere for å være bevisst energibruken. Ca halvparten av boligens energibruk går til oppvarming.

Tiltak 13: Tiltak utendørs

Monter urbryter (koblingsur) på motorvarmeren slik at den ikke står på mer enn nødvendig. Skift til sparepærer. Sparepærer på 5, 7, 11, 15, og 20 W tilsvarer glødelamper på henholdsvis 25, 40, 60, 75 og 100 W, og de varer dessuten lenger, 8.000-15.000 timer mot 1.000-2.500 timer for glødelamper. Det kan monteres fotocelle på utebelysningen slik at det automatisk går av/på etter dagslyset/mørket. Eller det kan monteres bevegelsessensor slik at lyset kun går på ved bevegelse og slås av automatisk etter forhåndsinnstilt tid. For snøsmelteanlegg som kun er manuelt styrt av/på eller ift. lufttemperatur kan det installeres automatikk slik at snøsmelteanlegget både er temperatur- og nedbørsstyrt dvs. når det registreres nedbør og kulde samtidig.

Bygningsmessige tiltak

Tiltak 14: Isolering av innervegg mot uoppvarmet rom

Innervegg mot uoppvarmet rom i boligen isoleres.

Tiltak 15: Montering tetningslister

Luftlekkasjer mellom karm og ramme på vinduer og mellom karm og dørblad kan reduseres ved montering av tetningslister. Lister i silikon- eller EPDM-gummi gir beste resultat.

Tiltak 16: Etterisolering av yttervegg

Yttervegg etterisoleres. Metode avhenger av dagens løsning. For å sjekke vindtetting av yttervegg anbefales termografering og tetthetsprøving.

Tiltak 17: Randsoneisolering av etasjeskillere

Kald trekk i randsonen av trebjelkelag kan utbedres ved å isolere bjelkelaget i randsonen. Utvendig kan man forsøke å tette vindsperra nederst på utsiden av veggen.

Tiltak på sanitæranlegg

Tiltak 18: Isolere varmtvannsrør

Uisolerte varmtvannsrør isoleres for å redusere varmetapet.

Tiltak utendørs

Tiltak 19: Montere urbryter på motorvarmer

Det monteres urbryter (koblingsur) på motorvarmeren slik at den ikke står på mer enn nødvendig.

Tiltak 20: Termostat- og nedbørsstyring av snøsmelteanlegg

Snøsmelteanlegget er kun manuelt styrt, eller styres kun etter lufttemperatur. Det installeres automatikk slik at snøsmelteanlegget både er temperatur- og nedbørsstyrt. Det kan være i form av en temperatur- og snøføler i bakken, med temperatur - og fuktføler i luften.Snøsmelteanlegget aktiveres kun ved behov dvs.når det registreres nedbør og kulde samtidig.

Tiltak 21: Skifte til sparepærer på utebelysning

Sparepærer på 5, 7, 11, 15, og 20 W tilsvarer glødelamper på henholdsvis 25, 40, 60, 75 og 100 W. Sparepærer gir like mye lys som vanlige glødelamper, men bruker bare rundt 20% av energien. De varer dessuten lenger, 8.000-15.000 timer mot 1.000 - 2.500 timer for glødelamper.

Tiltak 22: Montere automatikk på utebelysning

Det kan monteres fotocelle på utebelysningen slik at det automatisk går av/på etter dagslyset/mørket. Eller det kan monteres bevegelsessensor slik at lyset kun går på ved bevegelse og slås av automatisk etter forhåndsinnstilt tid.

Tiltak på luftbehandlingsanlegg

Tiltak 23: Skifte avtrekksvifte på bad til ny med fuktstyring

Dersom avtrekksvifte på bad kun har manuell styring av/på kan det vurderes å montere ny avtrekksvifte med fuktstyring, dvs. at den starter/stopper automatisk ved behov avh. av luftens relative fuktighet og reduserer den totale luftutskiftningen og dermed varmetapet.

Tiltak 24: Montere blafrespjeld på kjøkkenventilator

Dersom kjøkkenventilator ikke har blafrespjeld, bør dette monteres for å redusere luftutskiftningen og dermed varmetapet.

Tiltak på varmeanlegg

Tiltak 25: Installere ny rentbrennende vedovn / peisinnsats, alternativt pelletskamin

I gamle vedovner / peiser med dør utnyttes kun 30 - 55 % av energiinnholdet i veden, mens med nye rentbrennende vedovner /peisinnsatser (som kom på markedet i 1988) er virkningsgraden på 70 - 80 %. Alternativt kan den gamle vedovnen / peisen skiftes ut med en pelletskamin.Nye vedovner,peisinnsatser og pelletskaminer utnytter energien mer effektivt samt at røykgassforurensning og utslippene reduseres med inntil 90 % sammenlignet med gammel vedovn.De fleste pelletskaminer styres av en romtermostat,slik at man kan stille inn ønsket temperatur.Kaminen kan starte og slokke av seg selv,og mange kaminer kan også programmere inn ukeprogram,med f.eks.nattsenkning.

Om grunnlaget for energimerket

Enova er ansvarlig for energimerkeordingen. Energimerket beregnes på grunnlag av oppgitte opplysninger om boligen. For informasjon som ikke er oppgitt, brukes typiske standardverdier for den aktuelle bygningstypen fra tidsperioden den ble bygd i. Beregningsmetodene for energikarakteren baserer seg på NS 3031.

https://www.enova.no/energimerking

Spørsmål om energiattesten

Spørsmål om energiattesten, energimerkeordningen eller gjennomføring av energieffektivisering og tilskuddsordninger kan rettes til Enova Svarer.

For ytterligere råd og veiledning om effektiv energibruk se våre nettsider.

https://www.enova.no

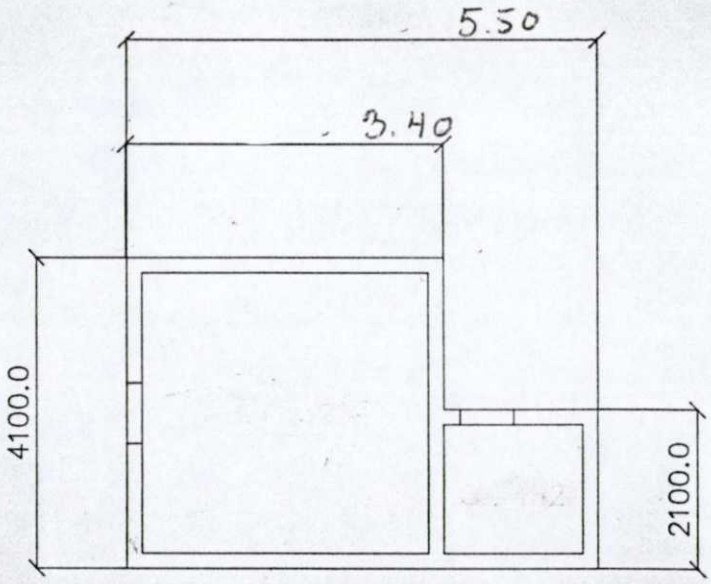

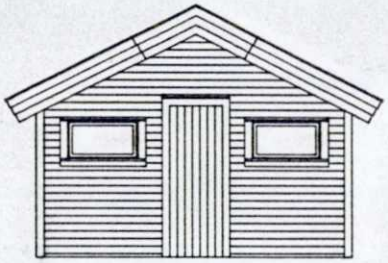

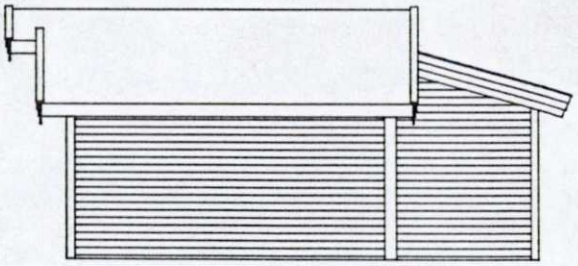

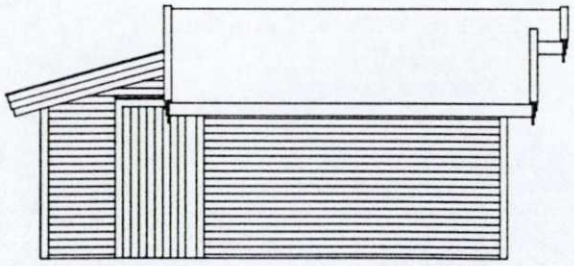

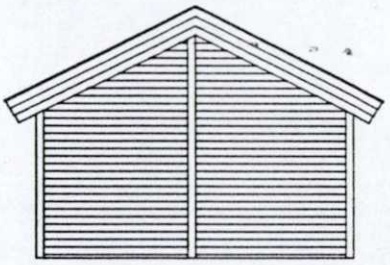

FREDRIKSTAD KOMMUNE
PLAN- OG MILJØSEKSJONEN

Reg.nr.	J.nr. 845	
Kass. år	12.01.94	Saksbeh. TRBM
Arkivkode P 06 55/50		
Arkivkode S L42		
MERKNAD		

MÅL = 1.100

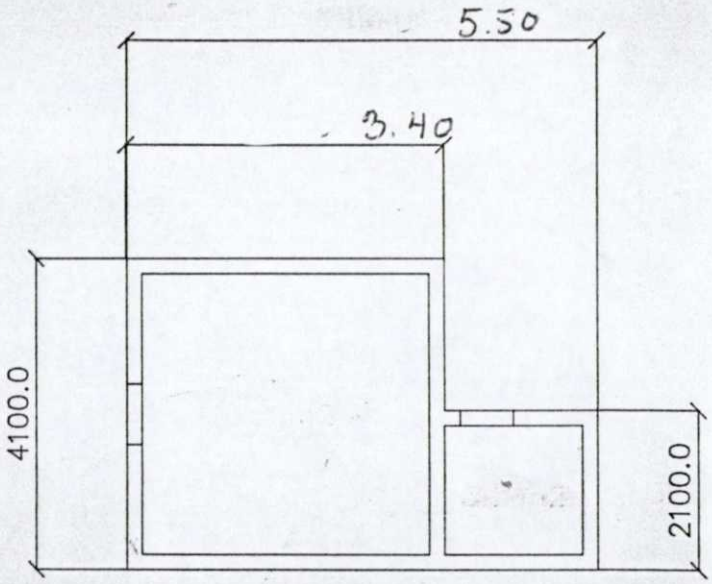

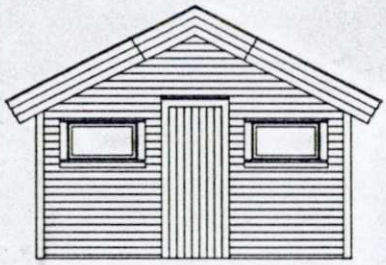

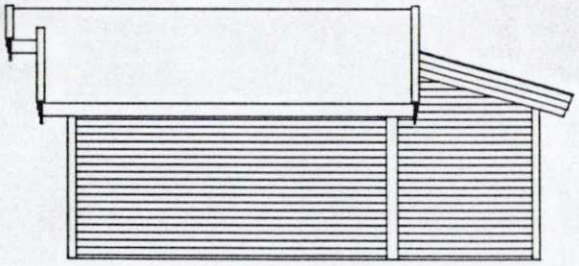

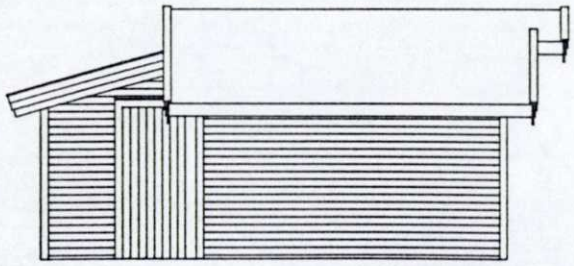

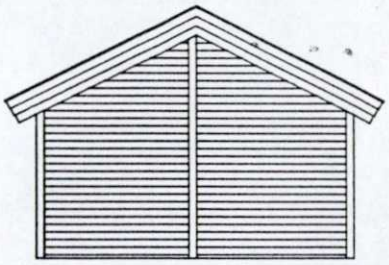

FREDRIKSTAD KOMMUNE
PLAN- OG MILJØSEKSJONEN
Reg.nr.
J.nr. 845
Kass. år
12. 01. 94
Saksbeh. TRBM
Arkivkode P 06 55/50
Arkivkode S 242
MERKNAD

MÅL = 1.100

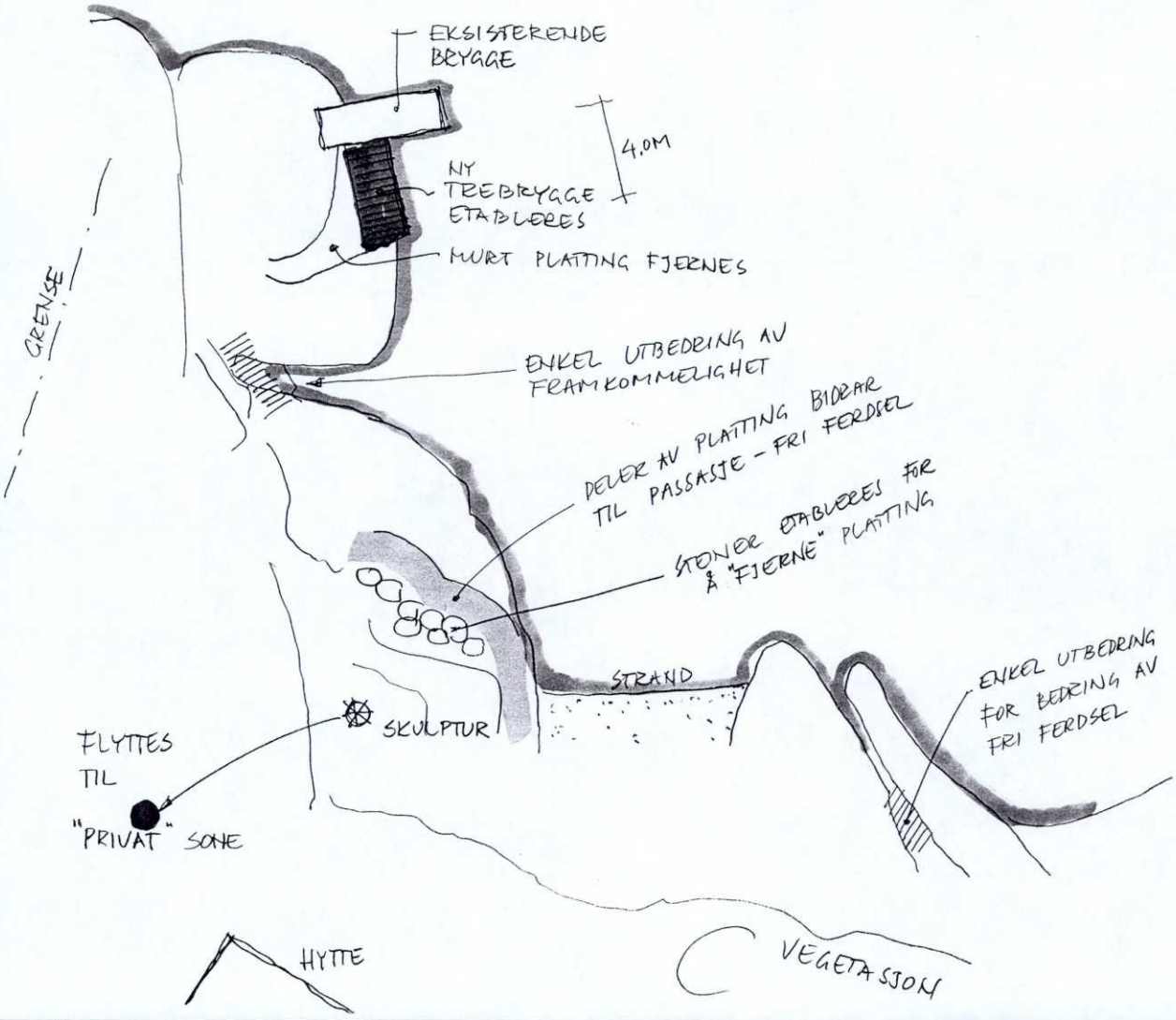

5.4

SØR VEST NORD

4

08.03.99 Per Bjar

SITUASJONSPLAN
MÅL SKISSEMESSIG

MÅL 1:2000

FARATANGEN
MAY-BEITT IVERSEN
OSLO
TLF: 22839015

PROSJEKT NR.	TEGN. NR.
737	01

SIV. ARK. PER BJAR
BJØLSTAD BRYGGE
1671 KRÅKERØY
TLF: 69 343460

Utskrift fra Matrikkelen

Levert av ePlassen fra Proconet as, 22.06.2026 15:52

Eiendom 3107-55/50 Tangen

Bruksnavn	Tangen				
Type	Grunneiendom	Etablert dato	27.05.1936	Andel	
Kommunenr	3107	Oppgitt areal	3172 (Ikke oppgitt)	Tinglyst	Ja
Gårdsnr	55	Beregnet areal	2013,3	Anmerket klage	Nei
Bruksnr	50	Har festegrunner	Nei	Kulturminne	Nei
Festenr		Punktfeste	Nei	Grunnforurensning	Nei
Seksjonsnr		Seksjonert	Nei		

Adresser (1)

Adresse	Poststed	Grunnkrets	Valgkrets	Kirkesogn
Midtre Faratangen 11	1622 Gressvik	Viker	Gressvik Sør	Gressvik

Forretninger (9)

Dato	Type	Enhet	Rolle	Arealendring
27.05.1936	Skylddeling	3107-55/6	Avgiver	-3172
		3107-55/50	Mottaker	3172
28.09.1961	Skylddeling	3107-55/50	Avgiver	-590
		3107-55/129	Mottaker	590
07.01.1994	Omnummerering	3107-55/50	Mottaker	0
18.01.2011	Annen forretningstype	3107-55/50	Berørt	0
		3107-55/129	Berørt	0
		3107-55/334	Berørt	0
02.03.2011	Jordskifte	3107-55/50	Berørt	0
		3107-55/129	Berørt	0
		3107-55/6	Berørt	0
		3107-55/334	Berørt	0
01.01.2020	Omnummerering	3107-55/50	Mottaker	0
01.01.2024	Omnummerering	3107-55/50	Mottaker	0
16.05.2024	Oppmålingsforretning	3107-55/50	Berørt	0
		3107-55/6	Berørt	0
08.01.2026	Oppmålingsforretning/	3107-55/129	Mottaker	1124,2
	arealoverføring	3107-55/50	Avgiver	-1124,1
		3107-55/6	Berørt	0

Bygninger (2)

Bygg 1 av 2: Fritidsbygg(hyttersommerh. ol

Bygningsnr	147906420			Sefrak	Nei
Gruppe				Kulturminne	Nei
Status	Tatt i bruk			Vannforsyning	Nei
Igangsatt		Areal, bolig (bruk/brutto)	0/0	Avløp	
Tatt i bruk		Areal, annet (bruk/brutto)	106/0	Oppvarming	
Boliger	0	Areal, totalt (bruk/brutto)	106/0	Energikilde	
Etasjer	1	Areal, (bebygd/ubebygd)	0/	Har heis	Nei

Bruksenheter

Bolignr	Adresse	Beskrivelse	BRA	Ant rom	Ant bad	Ant WC	Kjøkkenkode
H0101		Hovedetasje	106	0	0	0	

Etasjer

Etasje	Beskrivelse	Boenheter	Areal, bolig (bruk/brutto)	Areal, annet (bruk/brutto)	Areal, totalt (bruk/brutto)
H01	Hovedetasje	0	0/0	106/0	106/0

Bygg 2 av 2: Garasjeuth.anneks til fritidb

Bygningsnr	194002440			Sefrak	Nei
Gruppe				Kulturminne	Nei
Status	Tatt i bruk			Vannforsyning	Nei
Igangsatt		Areal, bolig (bruk/brutto)	0/0	Avløp	
Tatt i bruk		Areal, annet (bruk/brutto)	0/0	Oppvarming	
Boliger	0	Areal, totalt (bruk/brutto)	0/0	Energikilde	
Etasjer	0	Areal, (bebygd/ubebygd)	0/	Har heis	Nei

Bruksenheter

Bolignr	Adresse	Beskrivelse	BRA	Ant rom	Ant bad	Ant WC	Kjøkkenkode
0000			0	0	0	0	

FREDRIKSTAD KOMMUNE Byutvikling

Vedr.: MIDLERTIDIG BRUKSTILLATELSE / FERDIGATTEST

Ved gjennomgang av eiendomsmappen i vårt arkiv, har vi ikke funnet noen midlertidig brukstillatelse/ferdigattest for den forespurte eiendommen.
Følgelig kan ikke dokumentasjon leveres.

I saker fra før 1. januar 1998, som ikke er avsluttet med ferdigattest eller midlertidig brukstillatelse, skal det ikke utstedes ferdigattest. Dette innebærer at byggverket kan tas i bruk lovlig uten ferdigattest, forutsatt at det ikke foreligger andre forhold som gjør bruken ulovlig. Det gjør ikke ulovlige bygg lovlige, de må fortsatt være bygget i tråd med reglene som gjaldt på søknadstidspunktet. Dersom det er gjort tiltak uten nødvendige tillatelser, eller i strid med gjeldende regelverk, må dette avklares og eventuelt rettes opp.

Med hilsen Geomatikk

EIENDOMSINFORMASJON FRA KOMTEK

3107 Fredrikstad - 55/50/0/0

Eierrepresentant: Iversen Anne Therese Bøe

Regningsmottaker: Iversen Anne Therese Bøe

OPPLYSNINGER FRA MATRIKKELEN

Type	Grunneiendom	Bruksnavn	TANGEN	Grunnforurensing	Nei
Kommune	3107 Fredrikstad	Tinglyst	Ja	Har festegrunner	Nei
Gårdsnr	55	Seksjonert	Nei	Punktfeste	Nei
Bruksnr	50	Oppgitt areal	3172 m2	Kulturminne	Nei
Festenr	0	Beregnet areal	2013,3 m2		
Seksjonsnr	0				

ADRESSER

(Antall: 1)

Adresse	Midtre Faratangen 11	Tilleggsnavn		Kirkesogn	Gressvik
	1622 GRESSVIK	Grunnkrets	Viker	Valgkrets	Gressvik sør

TINGLYSTE EIERE

(Antall: 2)

Eier	Adresse	Postnr/Sted	Eierandel	Rolle
IVERSEN PER ØYVIND	Krosnesveien 21B	1622 GRESSVIK	1/2	Hjemmelshaver
IVERSEN ANNE THERESE BØE	Furubråtveien 6B	1170 OSLO	1/2	Hjemmelshaver

KOMMUNALE AVGIFTER I KOMTEK

Vare		Grunnlag	Enhetspris	Fra	Andel	Korr%	Årsbeløp inkl. mva
1142	HYTTERENOVASJON	1,00 Felles	kr 1 063,00	01.10.2026	1/1	0	kr 1 329,00
158	BRANNTILSYN HYTTE	1,00 1 løp	kr 265,00	01.10.2026	1/1	0	kr 265,00
63	Eskatt Fritid	7 233 400,00 0/00	kr 3,20	01.10.2026	1/1	0	kr 23 146,00
4262	VANN HYTTE ½ÅR	90,00 M3	kr 12,55	01.10.2026	1/1	0	kr 1 299,00
4362	AVLØP - HYTTE ½ ÅR	90,00 M3	kr 38,09	01.10.2026	1/1	0	kr 3 942,00
4272	VANN HYTTE FASTGEB.	1,00 Boenh.	kr 1 081,00	01.10.2026	1/1	0	kr 1 243,00
4372	AVLØP HYTTE FASTGEB.	1,00 Boenh.	kr 2 464,00	01.10.2026	1/1	0	kr 2 834,00
							kr 34 058,00

Dagb. nr. 4431
Onsøy Sorenskriverembede
-6 OKT. 1961

ekm. kr. 35,-

hfl. R.S. /3 ⅔

SKJÖTE.

Undertegnede Herman Alexandersen fött 3o.11.1889 skjöter og overdrar herved til Thor Harder Evensen fött 22.3. 1922 eiendommen gårds no. 55 bruks no. 129 Solfjell av skyld 1 öre i Onsöy med de samme rettigheter og forpliktelser som eiendommen har tilhört meg.

Kjöpesummen innklusive de nedenfor nevnte rettigheter for kjöperen og senere eiere av eiendommen og forpliktelse for selgeren er kr. 3.5oo.oo - Tre tusen fem hundre kroner - som er ordnet på omforenet måte.

Kjöperen og senere eiere av den solgte eiendom skal ha ret til båtplass på den söndre ende av hovedbölet og ret til å anlegge vei over hovedbölet og frem til båtplassen. Denne vei skal legges etter selgerens anvisning.Likeledes skal de ha rett til å hente vann fra selgerens brönn på hovedbölet og ha rett til fornöden vei over hovedbölet og frem til brönnen. Denne ret gjælder i tre år fra denne skjötes utstedelse.

Desuten skal de ha ret til å anlegge en tre meters bred vei over hovedbölet for fremkomst til den kjöpte eiendom. Denne vei skal legges fra en vei som er anlakt av Faretangen vel og går östenfor den kjöpte eiendom.

Selgeren forplikter seg til å flytte et hus, som står på den kjöpte eiendom over på hovedbölet.

Gressvik den 4.1o.1961

Herman Alezandersen

Vi bevidner herved at Herman Alexandersen egenhændig i vort overvær har undertegnet denne skjöte og at han er over 21 år gammel.

D. U. S.

Konrad Dahle

Hulda Ellefsen

shr. om at eiendommen ikke er konsesjonspl., lagt til hjelpedok.

E1

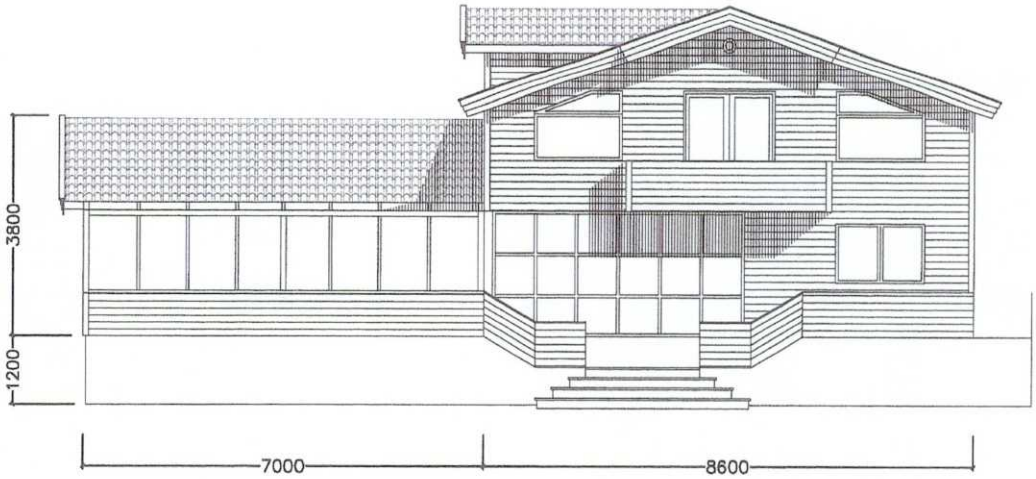

HYTTE FARATANGEN

MÅL 1:100

FREDRIKSTAD KOMMUNE
PLAN- OG MILJØ
BYGN.- OG REG. AVDELING
SAKSNR. 1779/08
BEHANDL.DATO 01.10.08

MOTTATT
02. SEP. 2008
Plan- og miljøseksjonen

Plan nr.: 355

REGULERINGSBESTEMMELSER I TILKNYTNING TIL REGULERINGSPLAN FOR MIDTRE OG SØNDRE FARATANGEN MED TILLIGGENDE SJØOMRÅDE

Godkjent av Onsøy bygningsråd : 12.11.91Sist revidert: 26.08.92

Vedtatt av Onsøy kommunestyre: 29.04.93

§ 1 Reguleringsbestemmelsene gjelder innenfor det området som er vist med plangrense.

OMRÅDER FOR FRITIDSBEBYGGELSE

§ 2 Bebyggelsen skal plasseres innenfor de viste byggegrenser.
Bygningene skal ha saltak.
Takvinkelen skal ikke være under 22°. Maksimal mønehøyde er 6,0 m. og maksimal gesimshøyde er 4,0 m.
Ut fra, for eksempel, landskapshensyn kan bygningsrådet bestemme en lavere maksimal høyde og annen takform enn saltak.
Underetasje tillates ikke.

§ 3 På tomt for bebyggelsen skal det ikke være mer enn 1 hytteenhet (enfamiliehytte) pr. tomt.

Bebygd areal, inklusive uthus/bod, må ikke overstige 6 % av tomtens nettoareal.
På følgende eiendommer (gnr. /bnr. tnr.) skal bygningene allikevel ikke kunne utvides: 55/6 tnr. 42, 55/50, 55/129 og 55/6 tnr. 22.

På følgende eiendommer inngår ikke eksisterende bebyggelse i planen det forutsettes ny bebyggelse med bebygd areal inntil 80 m² innenfor viste byggegrenser med angitt møneretning: 55/6 tnr. 61, 55/6 tnr. 77 og 55/220.

For fritidsbebyggelsen må det sikres minimum 2 biloppstillingsplasser pr. tomt/enfamiliehytte.

§ 4 Bygningsrådet skal ved behandling av byggemeldinger påse at bebyggelsen får en god form og materialbehandling. I dette ligger også vindusutforming og valg av ytterpanel. Skjemmende farger tillates ikke og kan forlanges endret av bygningsrådet.

§ 5 Bygningene må plasseres slik at de ligger naturlig i terrenget, uten høye sokler og uten at det utføres skjemmende sprengningsarbeider.

Plasseringen i marken, samt sokkelhøyder skal godkjennes av bygningssjefen.

§ 6 Bevaring av vegetasjon skal skje i størst mulig utstrekning.
På eiendommene (gnr./bnr. tnr.) 55/6 tnr. 77 og 55/220 skal terreng og rullesten bevares i størst mulig utstrekning.

Større skjemmende antenner for radio/TV tillates ikke.

§7 Garasjer tillates ikke.

§8 BOLIGOMRÅDE

Del A
I området kan det oppføres 1 enebolig i inntil en etasje med loft, med tilhørende bod.
Bebygd areal skal i alt ikke overstige 160 m².
Saltak skal nyttes.
Mønehøyden for boligen skal ikke overstige 7,5 m.

Del B
Av bebyggelse og anlegg i dette området kan det kun oppføres garasje med under 50 m² bebygd areal, med mønehøyde under 5 m og plassert innenfor viste byggegrenser.

§9 TRAFIKKOMRÅDER

Følgende eiendommer (gnr./bnr. tnr.) skal ha adkomst via gang- og sykkelvei nr. 2:
55/6 tnr. 90, 55/6 tnr. 32, 55/6 tnr. 35, 55/6 tnr. 12, 55/6 tnr. 61, 55/6 tnr. 42, 55/6 tnr. 148, 55/6 tnr. 30, 55/270, 55/6 tnr. 11, 55/140 og 55/50.

§10 FRIOMRÅDER

Nødvendig byggverk og anlegg for områdenes bruk som friområder og som ikke er til hinder for dette (krav om tilpasning), kan oppføres etter godkjenning av bygningsrådet.

§11 Det er ikke tillatt å drive virksomhet som hindrer områdenes bruk som friområder eller redusere disses verdi til dette formål, som for eksempel bålbrenning på fjellterreng, herunder svaberg og stor sten (for å hindre ødelegging av den fysiske overflate). Båt tillates ikke ved båtplass i sjøen eller oppbevart trekt på land (midlertidig eller permanent lagret). Fjerning av vegetasjon må bare skje etter tillatelse av kommunegartneren.

Endring av terrenget og sjøbunnen, som for eksempel sprengning, uttak av sten, graving og fylling, er ikke tillatt uten bygningsrådets godkjennelse.

§ 12 Camping og telting er ikke tillatt.

§ 13 Innenfor friområde i sjøen tillates ikke å ha båter, hytte- eller husbåter oppankret, anlegg av ankringsinnretninger eller andre tiltak som virker begrensende på allmennhetens bruk.

§ 14 Innenfor område med utlagte badebøyer i sjøen er det ikke tillatt å ferdes i båt eller med seilbrett.

FELLESBESTEMMELSER

§ 15 Ingen tomt må beplantes med trær eller busker som etter bygningsrådets skjønn, kan virke sjenerende på den offentlige ferdsel.

§ 16 Unntak fra disse reguleringsbestemmelser kan, hvor særlige grunner taler for det, tillates av bygningsrådet.

§ 17 Etter at denne reguleringsplan med tilhørende bestemmelser er vedtatt, kan det ikke inngås privatrettslige avtaler som er i strid med planen og dens bestemmelser.

Opplysning (utenom bestemmelsene ovenfor): Murer og skjermvegger meldes/søkes etter gjeldende bestemmelser , konfr. evt. teknisk etat for nærmere opplysninger.
Vann tillates ikke innlagt i hytten med mindre det er søkt og gitt utslippstillatelse.

Vedtatt av Onsøy kommunestyre i møte 29.04.93, sak 14/93

Ørebekk

Jan Paus
ordfører

Reguleringsplan

FREDRIKSTAD KOMMUNE

Adresse:
Gnr/Bnr: 55/50/0/0

Målestokk: 1:1000
Leveransedato: 2026-06-22

N

Planident: 355
Ikrafttredelsesdato: 29.4.1993
Plannavn: Midtre og Søndre Faratangen med tilliggende sjøområde

Datakilde: Geovekst, FKB
Referansesystem: Euref89, UTM sone 32N, høydegrunnlag NN2000

Plandataene er hentet fra kommunens digitale planregister. Disse kan inneholde feil og bør oppfattes som veiledende.
Det er det stemplede analoge kartet/dokumentet som er det juridiske plandokumentet.

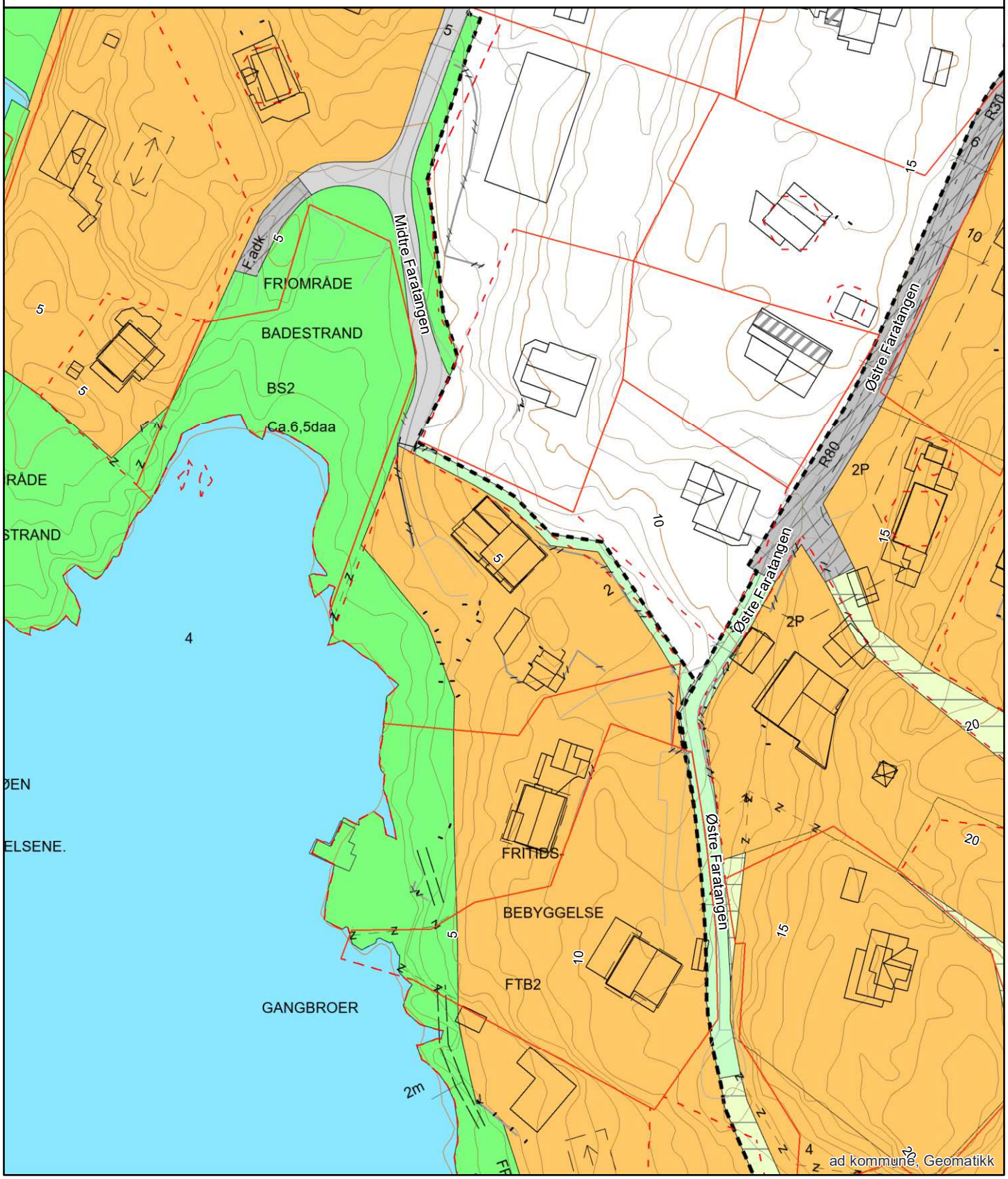

Kommuneplan

FREDRIKSTAD KOMMUNE

Adresse:
Gnr/Bnr: 55/50/0/0

Målestokk: 1:1000
Leveransedato: 2026-06-22

N

Planident: 913
Ikrafttredelsesdato: 15.6.2023
Plannavn: Kommuneplan Fredrikstad 2023 - 2035

Datakilde: Geovekst, FKB
Referansesystem: Euref89, UTM sone 32N, høydegrunnlag NN2000

Plandataene er hentet fra kommunens digitale planregister. Disse kan inneholde feil og bør oppfattes som veiledende.
Det er det stemplede analoge kartet/dokumentet som er det juridiske plandokumentet.

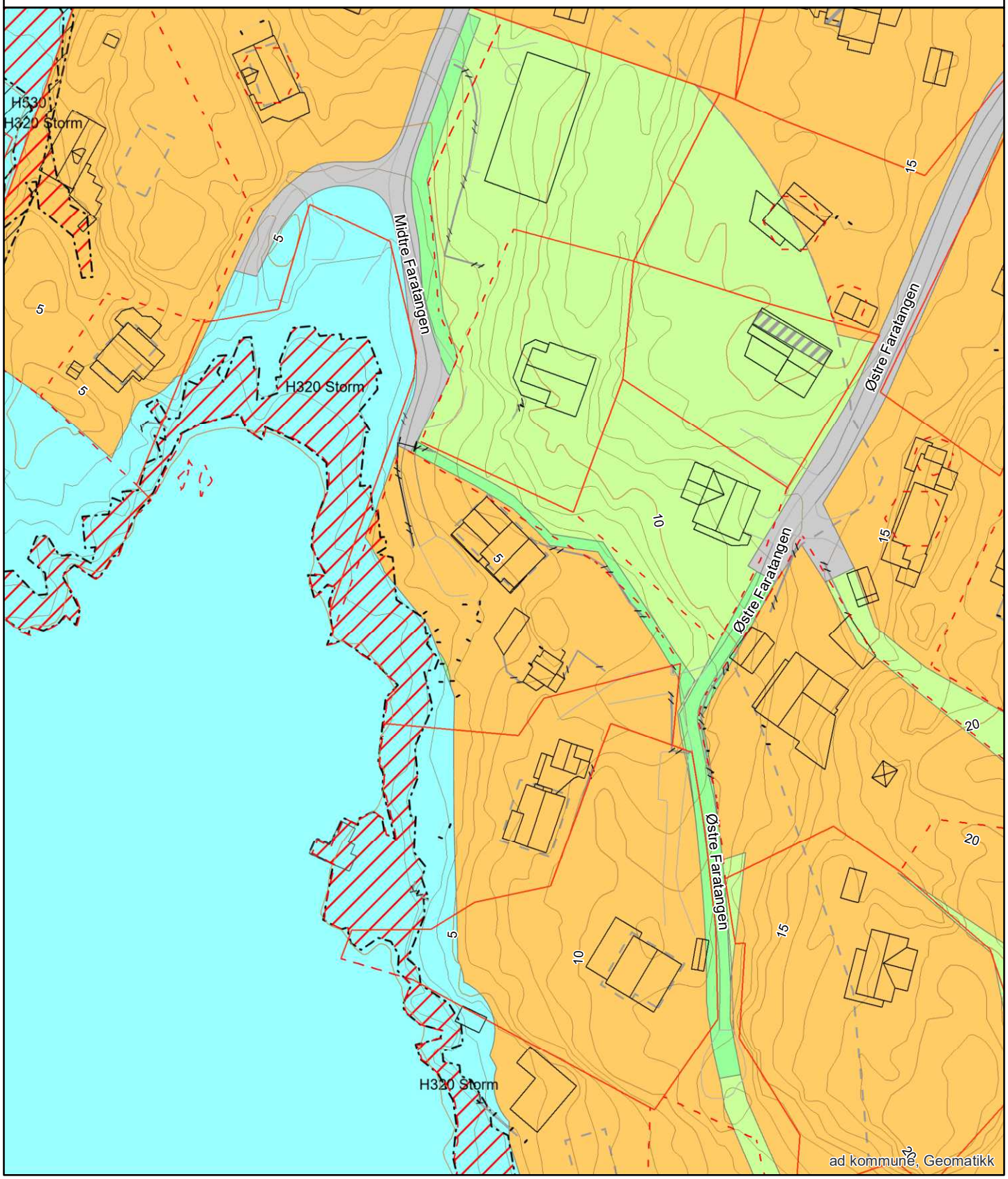

LØSØRE OG TILBEHØR

OVERSIKT OVER LØSØRE OG TILBEHØR TIL EIENDOMMEN

Oversikten er utarbeidet av Norges Eiendomsmeglerforbund, Eiendom Norge og Advokatforeningens Eiendomsmeglingsgruppe, og er gjeldende fra 1. januar 2020.

Generelt

Lov om avhending av fast eigedom (avhendingslova/avhl.) av 3. juli 1992 regulerer kjøper og selgers rettigheter og plikter ved overdragelse av fast eiendom og andeler i borettslag. I henhold til avhl. § 3-4 skal eiendommen, når annet ikke er avtalt, overdras med innredninger og utstyr som etter lov, forskrift eller annet offentlig vedtak skal følge med. Det samme gjelder varig innredning og utstyr som enten er fastmontert eller er særskilt tilpasset bygningen, jf. avhl. § 3-5. Loven inneholder ingen detaljert oversikt over hva som omfattes av "innredning og utstyr", og over hva som skal regnes som "fastmontert eller særskilt tilpasset". Partene kan fritt avtale hva som skal følge med eiendommen ved salg. Bransjens liste over løsøre og tilbehør som skal følge med eiendommen, er en del av avtalen mellom kjøper og selger dersom ikke annet er opplyst i salgsoppgaven, kjøper har tatt forbehold i bud eller avtale på annen måte er inngått. Der intet annet er avtalt, vil løsøre og tilbehør medfølge slik dette fremkommer av avhl. § 3-4 og § 3-5 og denne oversikt. Produkter og installasjoner som medfølger overdras uten noen form for garantier, utover eventuell gjenværende leverandørgaranti. Dersom det er noe i nedenstående liste som ikke finnes på eiendommen, vil det heller ikke medfølge.

1. HVITEVARER medfølger der dette er spesielt angitt i salgsoppgaven.

2. HELDEKKENDE TEPPER følger med uansett festemåte.

3. VARMEKILDER, slik som ovner, kaminer, peiser, varmepumper og panelovner, følger med uansett festemåte. Frittstående biopeiser/varmeovner og terrassevarmere medfølger ikke. Det følger ikke med varmekilder i rom som ikke har vegg- eller fastmonterte varmekilder på visning.

4. TV, RADIO OG MUSIKKANLEGG. TV-antenner og fellesanlegg for TV, herunder parabolantenne, og tuneren/dekoder/tv-boks medfølger der dette eies av selger. Veggmontert TV/flatskjerm med tilhørende festeordning samt musikkanlegg følger ikke med (se også punkt 12).

5. BADEROMSINNREDNING/UTSTYR. Badekar, dusjkabinett, dusjvegger, alle fastmonterte speil og hyller, fastmonterte glass- og håndkleholdere, herunder håndklevarmere samt baderomsinnredning, medfølger.

6. GARDEROBESKAP medfølger, selv om disse er løse. Fastmonterte garderobehyller og knagger medfølger. Innredning i garderobeskap, for eksempel løse eller fastmonterte trådkurver, hyller, stenger og lignende, medfølger.

7. KJØKKENINNREDNING medfølger, herunder også åpne, fastmonterte hyller og løs eller fastmontert kjøkkenøy.

8. MARKISER, PERSIENNER og annen type innvendig og utvendig solskjerming, gardinoppheng, lamellgardiner og liftgardiner medfølger.

9. AVTREKKSVIFTER av alle slag, samt fastmonterte aircondition/ ventilasjonsanlegg, medfølger.

10. SENTRALSTØVSUGER medfølger med komplett anlegg, herunder slange, munnstykke mm.

11. LYSKILDER. Kupler, lysstoffarmatur, fastmonterte "spotlights", oppheng og skinner med spotlights samt utelys og hagebelysning medfølger. Vegglamper, krokhengte lamper, lysekroner, prismelamper og lignende som er koblet til sukkerbit eller stikkontakt følger likevel ikke med.

12. INSTALLERTE SMARTHUSLØSNINGER med sentral som styrer lys, varme, lyd o.l., samt tilhørende trådløse enheter som brytere, sensorer, kameraer, integrerte høyttalere el. medfølger. Enkle lysstyringssystem f.eks. med en sentral som kun styrer lyspærer eller smartpærer montert i sokkel medfølger likevel ikke.

13. UTVENDIGE SØPPELKASSER og eventuelt holder/hus til disse medfølger.

14. POSTKASSE medfølger.

15. UTENDØRS INNRETNINGER slik som flaggstang, fastmontert tørkestativ, samt andre faste utearrangementer som f.eks. badestamp, boblekar/jacuzzi og liknende utendørs kar, lekestue, lekestativ, utepeis, fastmontert trommel til vannslange, medfølger. Guidekabel/avgrensingskabel til robotgressklipper medfølger, men robotgressklipper og ladestasjon for denne medfølger ikke.

16. FASTMONTERT VEGGLADER/LADESTASJON TIL EL-BIL medfølger uavhengig av hvor laderen er montert.

17. SOLCELLEANLEGG med tilhørende teknisk infrastruktur medfølger.

18. GASSBEHOLDER til gasskomfyr og gasspeis medfølger.

19. BRANNSTIGE, BRANNTAU, feiestige og lignende medfølger der dette er påbudt. Løse stiger medfølger ikke.

20. BRANNSLUKNINGSAPPARAT, BRANNSLANGE og RØYKVARSLER medfølger der dette er påbudt. Det er eier og brukers plikt til å se til at utstyret forefinnes på enhver eiendom. Hvis annet ikke er uttrykkelig avtalt, skal dette derfor alltid følge med ved salg av eiendom.

21. SAMTLIGE NØKLER til eiendommen som selger er i besittelse av skal overleveres kjøper på overtakelsen, herunder nøkler til eventuelle boder, uthus, garasjeportåpner el. Låses boder, uthus el. med hengelås, skal lås og nøkler til disse medfølge.

22. GARASJEHYLLER, bodhyller, lagringshyller og oppheng til bildekk medfølger såfremt de er fastmontert. Planter, busker og trær som er plantet på tomten, eller fastmonterte kasser og lignende er en del av eiendommen og medfølger i handelen.

BUD OG BUDGIVNING

KJØPETILBUD

FOR EIENDOMMEN

Adresse:
Midtre Faratangen 11, 1622 Gressvik
Gnr. 55, Bnr. 50, Fredrikstad kommune.

Oppdragsnummer:
108260174

Meglerforetak: PrivatMegleren Fredrikstad

Saksbehandler: Kathrine Skolt

Telefon / Mobil: 41 66 92 06 / 905 99 388

E-post: kathrine.skolt@privatmegleren.no

UNDERTEGNEDE GIR HERVED FØLGENDE BUD PÅ OVENNEVNTE EIENDOM:

Kjøpesum **Kr** _____

Beløp med bokstaver **Kr** _____

+ omkostninger iht. opplysninger i salgsoppgaven

Dette budet er bindende for undertegnede frem til og med den **Kl.**

Dersom annet ikke er angitt gjelder budet til kl. 15.00 første virkedag etter siste annonserte visning. I forbrukerforhold vil bud med kortere akseptfrist enn til kl. 12.00 første virkedag etter siste annonserte visning ikke bli videreformidlet til selger

Eventuelle forbehold: _____

_____

Undertegnede er kjent med at selger står fritt til å godta eller forkaste ethvert bud. Likeledes er undertegnede klar over at budet er bindende for budgiver når det er kommet til selgers kunnskap. Handelen er juridisk bindende for begge parter dersom budet aksepteres innen akseptfristen. Undertegnede er kjent med at budjournalen vil bli forelagt kjøper og selger når handel er sluttet.

Ønsket overtakelsesdato: _____

Budet baseres på opplysninger og salgsvilkår som fremkommer av salgsoppgave m/vedlegg

Kjøpet vil bli finansiert slik:

Låneinstitusjon: _____ Referanse og tlf nr: _____

Lånt kapital: _____ Kr _____

Egenkapital: _____ Kr _____

Totalt: _____ **Kr** _____

Egenkaptitalen består av: ☐ Salg av nåværende bolig eller fast eiendom

☐ Disponibelt kontantbeløp (bankinnskudd)

Jeg gir bud som ☐ Forbruker ☐ Ledd i næringsvirksomhet / Juridisk person (selskap)

Navn:		Navn:	
Fødselsdato:		Fødselsdato:	
Adr:		Adr:	
Postnr:	Sted:	Postnr:	Sted:
Tlf:	E-post:	Tlf:	E-post:
Dato:	Sign:	Dato:	Sign:

Kopi av legitimasjon

Kopi av legitimasjon

Forbrukerinformasjon om budgivning

Sist oppdatert med virkning fra 1. januar 2014, i forbindelse med ikrafttredelse av endringer i eiendomsmeglingsforskriften.

Informasjonen er utarbeidet av Forbrukerombudet, Forbrukerrådet, Den Norske Advokatforening ved Eiendomsmeglingsgruppen, Eiendomsmeglerforetakenes Forening og Norges Eiendomsmeglerforbund, på grunnlag av blant annet forskrift om eiendomsmegling § 6-3 og § 6-4.

Nedenfor gis en oversikt over de retningslinjer som forbrukermyndighetene og organisasjonene anbefaler benyttet ved budgivning på eiendommen. Avslutningsvis gis også en kort oversikt over de viktigste rettsreglene tilknyttet budgivning.

Før det legges inn bud på eiendommen oppfordres budgiver til å sette seg inn i all relevant informasjon om eiendommen, herunder eventuell salgsoppgave og teknisk rapport med vedlegg.

GJENNOMFØRING AV BUDGIVNING

1. På forespørsel vil megler opplyse om aktuelle bud på eiendommen, herunder om relevante forbehold.

2. Alle bud skal inngis skriftlig til megler, som formidler disse videre til oppdragsgiver. Kravet til skriftlighet gjelder også budforhøyelser og motbud, aksept eller avslag fra selger. Før formidling av bud til oppdragsgiver skal megler innhente gyldig legitimasjon og signatur fra budgiver. Kravet til legitimasjon og signatur er oppfylt for budgivere som benytter e-signatur, eksempelvis BankID eller MinID. Med skriftlige bud menes også elektroniske meldinger som e-post og SMS når informasjonen i disse er tilgjengelig også for ettertiden.

3. Et bud bør inneholde eiendommens adresse (eventuelt gnr/bnr), kjøpesum, budgivers kontaktinformasjon, finansieringsplan, akseptfrist, overtakelsesdato og eventuelle forbehold som for eksempel usikker finansiering, salg av nåværende bolig ol. Normalt vil ikke et bud med forbehold bli akseptert før forbeholdet er avklart. Konferer gjerne med megler før bud avgis.

4. Megler skal legge til rette for en forsvarlig avvikling av budrunden. I forbrukerforhold (dvs. der oppdragsgiver er forbruker) skal megleren ikke formidle bud med kortere akseptfrist enn kl. 12.00 første virkedag etter siste annonserte visning. Etter denne fristen bør budgivere ikke sette en kortere akseptfrist enn at megler har mulighet til, så langt det er nødvendig, å orientere oppdragsgiver, budgivere og øvrige interessenter om bud og forbehold.
Det bør ikke gis bud som diskriminerer eller utelukker andre budgivere. Dersom bud inngis med en frist som åpenbart er for kort til at megleren kan avvikle budrunden på en forsvarlig måte som sikrer oppdragsgiver og interessenter et tilstrekkelig grunnlag for sine handlingsvalg, vil megler fraråde budgiver å stille slik frist.

5. Megleren vil uoppfordret gi sin vurdering av det enkelte bud overfor oppdragsgiveren, når budet er gitt innenfor fristene i punkt 4.

6. Megleren skal så langt det er nødvendig og mulig holde budgiverne skriftlig orientert om nye og høyere bud og eventuelle forbehold.
Megler skal så snart som mulig bekrefte skriftlig overfor budgivere at budene deres er mottatt.

7. Etter at handel har kommet i stand, eller dersom en budrunde avsluttes uten at handel er kommet i stand, kan en budgiver kreve kopi av budjournalen i anonymisert form.

8. Kopi av budjournal skal gis til kjøper og selger uten ugrunnet opphold etter at handel er kommet i stand. Dersom det er viktig for budgiver å bevare sin anonymitet, bør budet fremmes gjennom fullmektig.

VIKTIGE AVTALERETTSLIGE FORHOLD

1. Det eksisterer ingen angrerett ved salg/kjøp av fast eiendom.

2. Når et bud er innsendt til megler og han har formidlet innholdet i budet til selger (slik at selger har fått kunnskap om budet), kan budet ikke kalles tilbake. Budet er da bindende for budgiver frem til akseptfristens utløp, med mindre budet før denne tid avslås av selger eller budgiver får melding om at eiendommen er solgt til en annen (man bør derfor ikke gi bud på flere eiendommer samtidig dersom man ikke ønsker å kjøpe flere enn en eiendom).

3. Selger står fritt til å forkaste eller akseptere ethvert bud, og er for eksempel ikke forpliktet til å akseptere høyeste bud.

4. Når en aksept av et bud har kommet frem til budgiver innen akseptfristens utløp er det inngått en bindende avtale.

5. Husk at også et eventuelt bud fra selger til kjøper (såkalte "motbud"), avtalerettslig er et bindende tilbud som medfører at det foreligger en avtale om salg av eiendommen dersom budet i rett tid aksepteres av kjøper.