& PARTNERS
EIENDOMSMEGLING

TALVIK - BOLIGTOMT KLØYVA

INNHOLD

04
Velkommen til Talvik - boligtomt

06
Nøkkelinformasjon/Megler

10
Beliggenhet

17
Plantegning

20
Eiendommen

24
Tekniske dokumenter

VELKOMMEN TIL

TALVIK - BOLIGTOMT

Boligtomt beliggende ved veien Kløyva i bygda Talvik, ca. 25 km. fra Alta sentrum. Tomta ligger høyt og fritt til i et etablert boligområde. Eiendommen har adkomst fra kommunal vei. Det er lagt vann og avløpsrør i veiskulderen inn på tomten i dag. Det gjøres oppmerksom på at eienommen inkluderer veigrunn på ca. 90 kvm, ifølge informasjon fra Alta Kommune.

TALVIK - BOLIGTOMT

KLØYVA

Prisantydning	**500 000**
Omkostninger	**13 869**
Totalpris	**513 869**
Eierform	**Selveier**
Eiet tomt	**775 m2**

Lars Erik Bjørn

Eiendomsmegler MNEF

91 59 82 89 / bjorn@partners.no

Daniel André Adamsen

Daglig leder/Eiendomsmegler MNEF

95 02 67 64 / adamsen@partners.no

& PARTNERS
EIENDOMSMEGLING

Tomt 1
0,9 daa
%-BYA=40%
Tomt A
1,3 daa
%-BYA=40%
12/122
12/102
191
o_SGS

38
4
Kløya



BELIGGENHET

Eiendommen ligger på talviks sørside. Den har enkel adkomst fra veien Kløyva. Tomten ligger i et område som er populært for barefamilier. Fotballbanen i bygda ligger oppå bakken, rundt 100 meter unna. Det er også kun ca. 7-800 meter til starten av skuterløypa i Talvik. Tomten ligger i starten av vassbotdalen, som er et meget populært rekreasjonsområde. Det er gang og sykkelavstand til Småvannet med badeplass.

M43/145 Lyngmark

Offentlig transport

Klokkarnes Linje 141, 150, 201, 266	8 min 0.6 km	
Alta lufthavn	33 min	

Skoler

Talvik skole (1-10 kl.) 57 elever, 7 klasser	15 min 1.2 km
Alta videregående skole/Àlttà joatkkaskuvla 900 elever	29 min 30.3 km
Honningsvåg videregående skole - Loppa ... 8 elever, 1 klasse	1 t 16 min 83.6 km

Aldersfordeling barn (0-18 år)

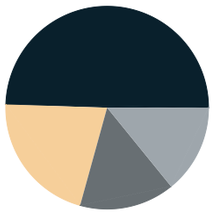

21% i barnehagealder
49% 6-12 år
15% 13-15 år
14% 16-18 år

Sivilstand

		Norge
Gift	26%	33%
Ikke gift	58%	54%
Separert	11%	9%
Enke/Enkemann	4%	4%

Aldersfordeling

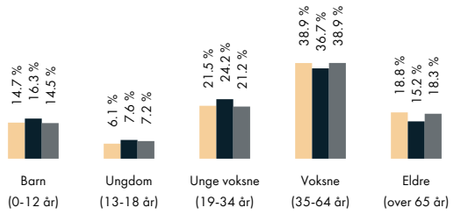

Område	Personer	Husholdninger
Grunnkrets: Talvik	410	196
Kommune: Alta	21 144	9 728
Norge	5 425 412	2 654 586

Barnehager

Talvik barnehage (0-5 år) 22 barn, 2 avdelinger	14 min 1.1 km

Dagligvare

Coop Prix Talvik	9 min

Sport

Talvik stadion fotballbane Fotball	2 min 0.2 km
Talvik skole Ballspill	15 min 1.2 km
Spenst Alta, avd. Breverud	25 min
Actic - Nordlysbadet	27 min

Innholdet på Nabolagsprofilen er innhentet fra ulike offentlige og private kilder og det kan forekomme feil eller mangler i dataene. Distanser/tid er beregnet basert på korteste kjørbare vei eller gangvei (der kjente gangveier er med i datagrunnlaget). Vurderingene og sitatene fra lokalkjente er innhentet på nettstedet Nabolag.no og er aggregerte data basert på svar innenfor et gitt nabolag. Finn.no AS eller Partners Eiendomsmegling Alta kan ikke holdes ansvarlig for feil eller mangler i dataene. Kilder: Statens Kartverk, Statistisk Sentralbyrå, Geodata AS, Nabolag.no m.fl. Copyright © Finn.no AS 2023

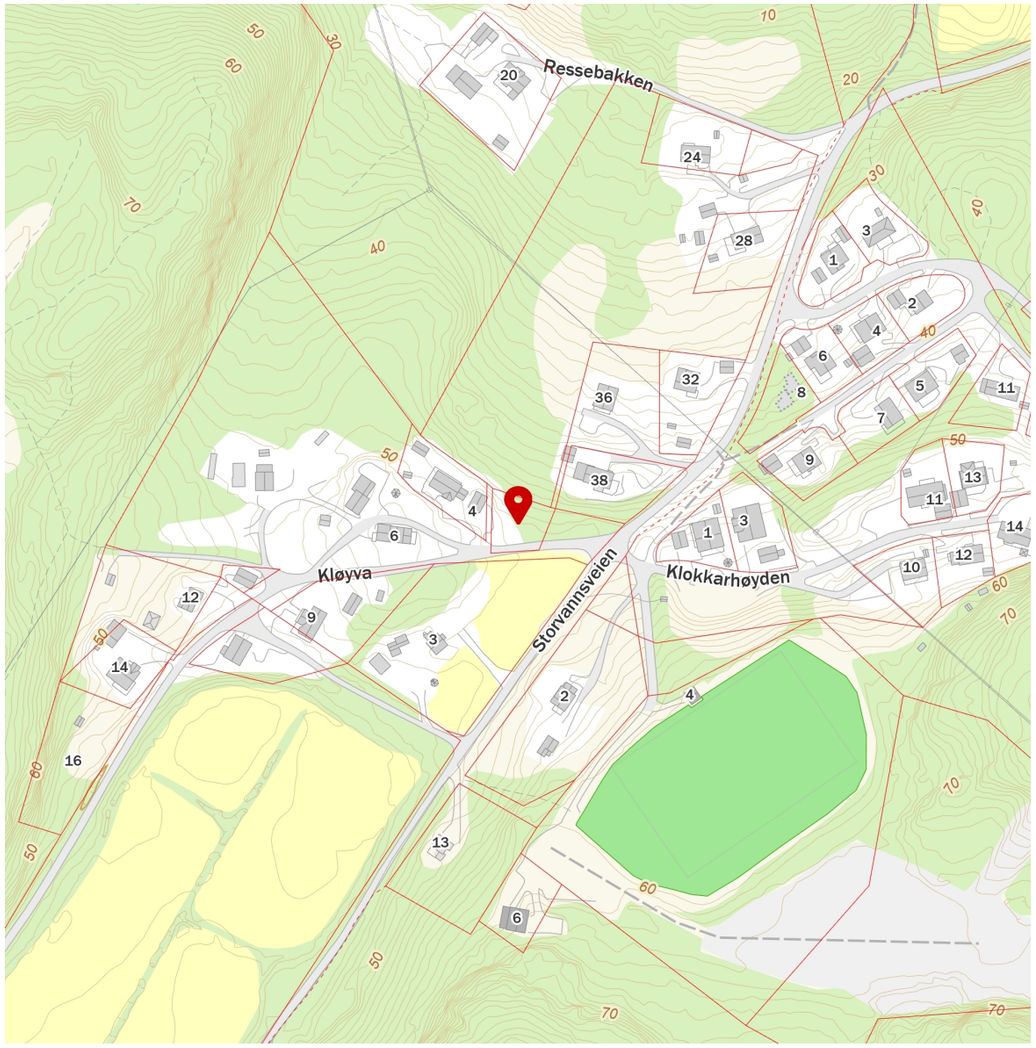

Innholdet på Nabolagsprofilen er innhentet fra ulike offentlige og private kilder og det kan forekomme feil eller mangler i dataene. Distanser/tid er beregnet basert på korteste kjørbare vei eller gangvei (der kjente gangveier er med i datagrunnlaget). Vurderingene og sitatene fra lokalkjente er innhentet på nettstedet Nabolag.no og er aggregerte data basert på svar innenfor et gitt nabolag. Finn.no AS eller Partners Eiendomsmegling Alta kan ikke holdes ansvarlig for feil eller mangler i dataene. Kilder: Statens Kartverk, Statistisk Sentralbyrå, Geodata AS, Nabolag.no m.fl. Copyright © Finn.no AS 2023

Egne notater Talvik - boligtomt Kløyva

AREAL

PLANTEGNING

INNHOLD

På et av bildene er det satt en omtrentlig tomtegrense, som vil illustrere cirka størrelse og plassering på tomten.

EIENDOMMEN

Beregnet totalkostnad
500 000,- (Prisantydning)

Omkostninger
199,- (Pantattest kjøper)
585,- (Tingl.gebyr pantedokument)
585,- (Tingl.gebyr skjøte)
12 500,- (Dokumentavgift (forutsatt salgssum: 500 000,-))
---
13 869,- (Omkostninger totalt)
---
513 869,- (Totalpris inkl. omkostninger)

NB: Regnestykket forutsetter at det kun tinglyses ett pantedokument og at eiendommen selges til prisantydning.

Det tas forbehold om endringer i offentlige avgifter/gebyrer og eierskiftegebyr.

Adkomst
Enkel adkomst fra kommunal vei.

Barnehage / skole i området
Talvik oppvekstsenter har 1-10 skole med SFO og barnehage.

Formuesverdi
Formuesverdi som primærbolig kr. 8 000 pr. 31.12.21
Formuesverdi som sekundærbolig kr. pr. 31.12.21

Formuesverdien fastsettes med utgangspunkt i en kvadratmeterpris, som beregnes av Statistisk sentralbyrå (SSB). Kvadratmeterprisen skal gi uttrykk for en estimert markedsverdi pr. kvadratmeter og bygger på statistiske opplysninger om omsatte boliger (boligtype, areal, geografisk beliggenhet og alder).

Ut fra kvadratmeterprisene til SSB fastsetter Skatteetaten årlige kvadratmetersatser. Disse satsene vil utgjøre hhv. 25% av kvadratmeterprisene for primærboliger (der boligeier er folkeregistrert pr. 1. januar) og 90% for sekundærboliger (alle andre boliger).

Regulering
Eiendommen er regulert til boligbebyggelse - Fremtidig. For ytterligere opplysninger om regulering, vennligst ta kontakt med megler.

Alta kommune opplyser i e-post at før tomta kan bebyggelse vil det også måtte dokumenteres at grunnforholdene tilfredsstiller kraven i TEK mht. sikker byggegrunn. Selger har ikke foretatt slike undersøkelser og har således ingen informasjon om grunnforholdene. Alta Kommune opplyser at det er gjort omfattende grunnundersøkelser i forbindelse med boligfeltet Ressebakken på nordsiden.

Offentlige planer
Kommuneplanens Arealdel 2021-2040, planid 20170001 gjelder. Eiendommen er regulert til:
Delareal 775 m
Arealbruk: Boligbebyggelse,Framtidig

Det nye boligfeltet i Talvik er planlagt i området på nordsiden (nedenfor) eiendommen.

Konsesjon / odel
Det er ingen konsesjon eller odel knyttet til salget av denne eiendommen. Egenerklæring om konsesjonsfrihet må fylles ut av kjøper, da tomten ikke er bebygget.

Tinglyste rettigheter og forpliktelser
Det er ingen tinglyste rettigheter/forpliktelser på tomta. Det eksisterer ingen rett for Alta Kommune til å føre vei, eller vann og avløpsledninger over tomten.

Vei/vann/avløp
Eiendommen har enkel adkomst fra veien Kløyva, som er en kommunal vei.

Det går vann og avløpsledninger i øst-vestlig på tomta. Ledningene ender i en kom, som er på tomta. Se ledningskart vedlagt i salgsoppgaven. interessenter gjøres oppmerksom på at det må avklares med avdeling for kommunalteknikk hvilke eventuelle begrensninger eksisterende vann- og avløpsledningene vil kunne innebære mht. utnytting av tomta til boligformål. Normalt sett gjelder det et 4 meters byggeforbudsbelte langs begge sider av slike ledninger.

Budgivning
Vi oppfordrer alle til å lese Forbrukerinformasjon om budgivning før bud inngis. Alle bud og budforhøyelser skal inngis skriftlig til megler. I tillegg er megler pålagt å innhente gyldig legitimasjon og signatur fra budgiver før bud kan formidles til selger.

Kravet til legitimasjon og signatur er oppfylt for budgivere som benytter Bank-ID og vi oppfordrer derfor alle til å gi bud elektronisk ved å benytte GI

BUD knappen på eiendommens hjemmeside på Partners.no. Eventuelle forhøyelser kan sendes ved å svare direkte på mottatt sms fra meglers system, til megler per e-post eller SMS: 91 59 82 89 . Alle budforhøyelser skal bekreftes av megler.
For at budene skal kunne bli behandlet og videreformidlet skriftlig til alle involverte parter, må alle bud ha en tilstrekkelig lang akseptfrist, jf. eiendomsmeglingsforskriften § 6-3. Selger må også skriftlig akseptere budet før aksept kan formidles til budgiver. Akseptfrist på alle bud skal være minimum 30 minutter, og budforhøyelser må skje i god tid før fristens utløp. Bud som ikke er skriftlig, eller som har kortere akseptfrist enn til kl. 12.00 dagen etter siste annonserte visning, vil ikke bli formidlet til selger. Selger står fritt til å akseptere eller forkaste et hvert bud og er således ikke forpliktet til å akseptere det høyeste budet på eiendommen. Etter at eiendommen er solgt vil kjøper og selger få tilsendt budjournal. Øvrige budgivere kan få utlevert kopi av budjournalen i anonymisert form.

Det gjøres oppmerksom på at budgiver også vil være den som vil stå som kjøper av eiendommen. Dersom man etter at bud er akseptert ønsker å endre hvem som skal stå som eier, forutsetter dette at selger godkjenner en slik endring. Alle involverte parter skal signere kjøpekontrakt og er solidarisk ansvarlig for kjøpet frem til oppgjør er gjennomført.

Overtagelse
Etter avtale.

Diverse
Salgsoppgaven er basert på selgers opplysninger gitt til megler og opplysninger innhentet fra kommunen. Interessenter oppfordres til å undersøke eiendommen godt, gjerne sammen med sakkyndig, før bud inngis. Det er ikke kontrollert om tomtegrensene stemmer med de grenser/gjerde som fysisk er satt.

Meglerforetaket oppfordrer evt. budgivere til å lese gjennom fullstendig prospekt/salgsoppgave med vedlegg.

Lov om hvitvasking
Eiendomsmeglingsforetak plikter etter lov om hvitvasking å gjennomføre kontrollhandlinger knyttet til kjøper og selgers identitet og forhold knyttet til gjennomføringen av handelen. Dette omfatter også opplysninger om kundeforholdets formål og tilsikrede art. For kjøper må kontroll av legitimasjon skje senest ved inngåelse av kontrakt. Signering med bankID er regnet som gyldig legitimasjonskontroll. Ved oppdrag hvor juridiske personer (selskap) er part må eiendomsmegler også gjennomføre kontroll av hvilke fysiske personer som kontrollerer selskapet (reelle rettighetshavere). Dersom megler ikke klarer å gjennomføre pålagte kundetiltak må megler avvise kunden og oppdraget. Megler har også plikt å melde forhold som ikke er avklart og fremstår som mistenkelige til Økokrim. Megler kan også i enkelte tilfeller har plikt til å stanse gjennomføringen av handelen.

Eiendomsmegler plikter å gjennomføre ytterligere undersøkelser knyttet til handelen basert på kjøpers egenkapital eller andre forhold knyttet til kjøper. Kjøper oppfordres til å innbetale den delen av kjøpesummen som er egenkapital i en overføring fra egen bankkonto i norsk bank.

Salgsbetingelser
Eiendommen skal overleveres kjøper i tråd med det som er avtalt. Det er viktig at kjøper setter seg grundig inn i alle salgsdokumentene, herunder salgsoppgave, tilstandsrapport og selgers egenerklæring. Kjøper anses kjent med forhold som er tydelig beskrevet i salgsdokumentene. Forhold som er beskrevet i salgsdokumentene kan ikke påberopes som mangler. Dette gjelder uavhengig av om kjøper har lest dokumentene. Alle interessenter oppfordres til å undersøke eiendommen nøye, gjerne sammen med fagkyndig før bud inngis. Kjøper som velger å kjøpe usett kan ikke gjøre gjeldende som mangel noe han burde blitt kjent med ved undersøkelsen.

Dersom det er behov for avklaringer, anbefaler vi at kjøper rådfører seg med eiendomsmegler eller en bygningssakyndig før det legges inn bud.

Hvis eiendommen ikke er i samsvar med det kjøperen må kunne forvente ut ifra alder, type og synlig tilstand, kan det være en mangel. Det samme gjelder hvis det er holdt tilbake eller gitt uriktige opplysninger om eiendommen og dette har virket inn på avtalen. En bolig som har blitt brukt i en viss tid, har vanligvis blitt utsatt for slitasje og skader kan ha oppstått. Slik bruksslitasje må kjøper regne med, og det kan avdekkes enkelte forhold etter overtakelse som nødvendiggjør utbedringer. Normal slitasje og skader som nødvendiggjør utbedring, er innenfor hva kjøper må forvente og vil ikke utgjøre en mangel.

Boligen kan ha en mangel dersom det er avvik mellom opplyst og faktisk areal, forutsatt at avviket er på 2% eller mer og minimum 1 kvm.

Ved beregning av et eventuelt prisavslag eller erstatning må kjøper selv dekke tap/kostnader opptil et beløp på kr 10 000 (egenandel).

Dersom kjøper ikke er forbruker selges eiendommen «som den er», og selgers ansvar er da begrenset jf. avhl. § 3-9, 2. pktm. Informasjon om kjøpers undersøkelsesplikt, herunder oppfordringen om å undersøke eiendommen nøye, gjelder også for kjøpere som ikke anses som forbrukere.

Eiendomsmegler standardkontrakt inneholder bl.a. bestemmelser om at det foreligger vesentlig mislighold som bl.a. gir selger rett til å heve når det er gått 30 dager fra avtalt betalingstid, kjøper aksepterer dette som bindende for seg.

Avhendingsloven
Frivillig salg av fast eiendom reguleres av Lov om avhending av fast eiendom av 3. juli 1992 nr. 93.

Finansiering
Vi har løpende kontakt med finansinstitusjoner som kan tilby lån med konkurransedyktige betingelser. Hvis ønskelig formidler vi gjerne kontakt.

Heftelser
§ 6-1.Lovbestemt pant i fast eiendom.
(1) For skattekrav etter lov av 6. juni 1975 nr. 29 om eigedomsskatt til kommunane har vedkommende kommune panterett foran alle andre heftelser i den eiendom skattekravet gjelder.
(2) Samme panterett har en kommune og kommunale etater for følgende særlige eiendomsavgifter:
a) avfallsgebyr etter lov 13.mars 1981 nr. 6 om vern mot forurensninger og om avfall,
b) feieavgift etter brann- og eksplosjonsvernloven § 28 annet ledd
c) årsgebyr for vann og avløp etter lov 16. mars 2012 nr. 12 om kommunale vass- og avløpsanlegg.

På eiendommen kan det være tinglyst erklæringer/avtaler som for eksempel rett til kommunen til å anlegge vann- og kloakkledninger inkl. reparasjon av disse, bestemmelser om bebyggelsen, gjerder, vei og adkomstrettigheter. Disse erklæringene/avtalene vil følge eiendommen ved salg, og kan ikke slettes. For nærmere informasjon om dette gjelder denne eiendommen, se oversikten over tinglyste heftelser. Dersom det ønskes mer informasjon, kontakt megler

Adresse og matrikkel
Talvik - boligtomt Kløyva, 9540, Talvik, Gnr. 12 bnr. 102 i Alta kommune

Eier
Christoffer Westmark
Martin Westmark

Oppdragsnummer
89-23-0023

Meglers vederlag
Om meglers vederlag er det avtalt fastpris ved salg kr. 18.500,- . I tillegg er det avtalt vederlag for tilrettelegging. kr. 7.250,-, fotopakke kr. 3.000,-, markedspakke kr. 12.700,- og grunnpakke kr. 1.250,-. I tillegg utlegg totalt kr. 7.195,-. Alle tall i dette avsnitt er opplyst inklusive mva.

Vedlegg til salgsoppgave og kjøpekontrakt
Vedlagt i salgsoppgaven foreligger det reguleringsbestemmelser med kart, tilstandsrapport, egenerklæringsskjema selger, energiattest mm. Alle interessenter oppfordres til å sette seg inn i fremlagte dokumenter før bud inngis. Ta gjerne kontakt med megler dersom du ønsker utlevert dine egne kopier av dokumentene.

Det gjøres oppmerksom på at Partners Eiendomsmegling Alta AS sine standard kjøpekontrakter blir benyttet i handelen, dersom det ikke avtales noe annet før handel har kommet i stand.

Behandling av personopplysninger
Det gjøres oppmerksom på at foretaket behandler personopplysninger og all behandling skjer iht. personvernregelverket. Meglerforetaket behandler kun personopplysninger som er nødvendig for å gjennomføre oppdraget. Det gjøres oppmerksom på at vi deler dine personopplysninger med offentlige myndigheter i den utstrekning det er nødvendig og med virksomheter som tilbyr tjenester for gjennomføring av oppdraget. For mer informasjon se personvernerklæring på vår hjemmeside.

BOLIG

TEKNISKE DOKUMENTER

Eiendomsdata (Grunneiendom)

Bruksnavn	M43/145 LYNGMARK	Beregnet areal	775.1
Etablert dato	21.10.1960	Historisk oppgitt areal	775,3
Oppdatert dato	28.10.2014	Historisk arealkilde	Annen arealkilde (9)
Skyld	0	Antall teiger	1
Arealmerknader			

- [x] Tinglyst
- [x] Bestående
- [ ] Seksjonert
- [ ] Har fester
- [ ] Del i samla fast eiendom
- [ ] Under sammenslåing
- [ ] Klage er anmerket
- [ ] Jordskifte er krevd
- [ ] Grunnforurensning
- [ ] Kulturminne
- [ ] Ikke fullført oppmålingsforr.
- [ ] Mangel ved matrikkelføringskrav
- [ ] Avtale/Vedtak om gr.erverv

Frist fullføring:

Frist retting:

Forretninger

Brukstilfelle Forretningstype	Forr.dato M.før.dato	Kom. saksref. Annen ref.	Tingl.status Endr.dato	Involverte Berørte
Omnummerering Omnummerering	01.01.2020 01.01.2020		Tinglyst 01.01.2020	12/102
Fradeling av grunneiendom Kart- og delingsforretning	21.10.1960			12/54, 12/102

Teiger (Koordinatsystem: EUREF89 UTM Sone 35)

Type teig	X	Y	H	H.teig	Ber. areal	Arealmerknad
Eiendomsteig	7775111.47	345569.72	0	Ja	775.1	

Tinglyste eierforhold

Navn ID	Rolle Andel	Adresse Poststed	Status Kategori
WESTMARK CHRISTOFFER F210781*****	Hjemmelshaver (H) 1/2	KLOKKARSVINGEN 5 9540 TALVIK	Bosatt (B)
WESTMARK MARTIN F250278*****	Hjemmelshaver (H) 1/2	STORELVVEIEN 19 9540 TALVIK	Bosatt (B)

Bygg

Nr	Bygningsnr	Lnr	Type	Bygningsstatus	Dato
1	19902773		Garasjeuthus anneks til bolig (181)	Bygningsnummer utgått (BU)	

1: Bygning 19902773: Garasjeuthus anneks til bolig (181), Bygningsnummer utgått

Bygningsdata

Næringsgruppe	Annet som ikke er næring (Y)	BRA Bolig	
Sefrakminne	Nei	BRA Annet	40
Kulturminne	Nei	BRA Totalt	40
Opprinnelseskode	Vanlig registrering	BTA Bolig	
Har heis	Nei	BTA Annet	
Vannforsyning		BTA Totalt	
Avløp		Bebygd areal	
Energikilder		Ufullstendig areal	Nei
Oppvarmingstyper		Antall boenheter	

Eiendomsrapport (Datakilde: Oppdatert kopi av matrikkelen)
Alta kommune: Grunneiendom 5403-12/102

NORKART

Utskriftsdato: 14.02.2023 13:42

Bygningsstatushistorikk

Bygningsstatus	Dato	Reg.dato
Rammetillatelse	03.07.1998	17.08.1998
Igangsettingstillatelse	07.07.1998	17.08.1998
Tatt i bruk	31.12.1999	02.05.2000
Bygningsnummer utgått		09.01.2009

Bruksenheter

Type	Adresse	Br.enhet	Eiendom	BRA	Rom	Bad	WC	Kjøkkentilgang
Unummerert		-	12/102	-	-	-	-	-

Etasjer

Etasje	Ant. boenh.	BRA Bolig	BRA Annet	Sum BRA	BTA Bolig	BTA Annet	Sum BTA
H01	0	0	40	40	0	0	0

Alta kommune

Reguleringsplankart

Eiendom: 12/102
Adresse:
Dato: 14.02.2023
Målestokk: 1:1000

N

UTM-35

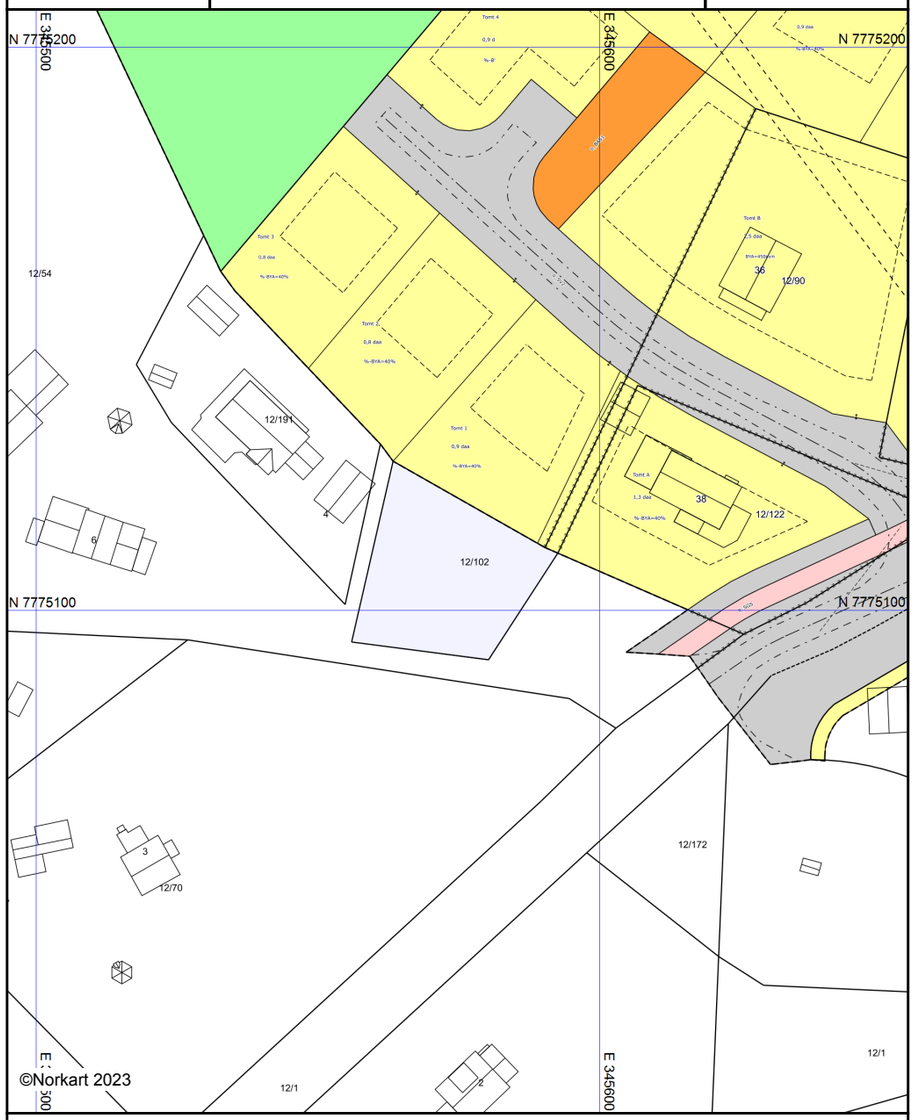

Kartet er produsert fra kommunens beste digitale kartbaser for området og inneholder viktige opplysninger om eiendommen og området omkring.
Presentasjonen av informasjon er i samsvar med nasjonal standard.
Kartet kan inneholde feil, mangler eller avvik i forhold til kravene i oppgitt standard.
Kartet kan ikke benyttes til andre formål enn det formålet det er utlevert til uten samtykke fra kommunen jf. lov om åndsverk.

Vedlegg til situasjonskart for bygge- og delingssaker

Tegnforklaring ihht. Miljøverndepartementets veileder for kommuneplanens arealdel og reguleringsplan

Regulerings- og bebyggelsesplan (PBL 1985)

Byggeområder (PBL1985 § 25,1.ledd nr.1)
- Område for boliger med tilhørende anlegg
- Frittliggende småhusbebyggelse
- Forretningsområde
- Område for industri
- Fritidsbebyggelse
- Offentlig bebyggelse

Landbruksområder (PBL1985 § 25,1.ledd nr.2)
- Landbruksområder

Offentlige trafikkområder (PBL1985 § 25,1.ledd nr.3)
- Kjøreveg
- Annen veggrunn
- Gang-/sykkelveg

Friområder (PBL1985 § 25,1.ledd nr.4)
- Park/Turvei
- Friområde
- Badeområde

Fareområder (PBL1985 § 25,1.ledd nr.5)
- Høgspenningsanlegg/flomområde/rasfare

Spesialområder (PBL1985 § 25,1.ledd nr.6)
- Privat veg
- Parkbelte
- Friluftsområde
- Friluftsområde i sjø og vassdrag
- Kommunalteknisk anlegg
- Frisiktsone
- Restriksjonsområde rundt flyplass
- Nedslagsfelt for drikkevann
- Naturvernområde (på land)
- Klimavernsone
- Bevaringsområde
- Steinbrudd
- Andre områder for vesentlige terrenginngrep
- Særskilte anlegg

Fellesområder (PBL1985 § 25,1.ledd nr.7)
- Felles avkjørsel
- Felles gangareal
- Felles lekeareal for barn
- Annet fellesareal for flere eiendommer

Kombinerte formål (PBL1985 § 25,2.ledd)
- Bolig/Forretning
- Bolig/Offentlig/institusjon
- Forretning/Industri
- Forretning/Offentlig

LINJER OG PUNKT
- Grense for restriksjonsområde
- Grense for bevaringsområde

Reguleringsplan (PBL 2008)

Begyggelse og anlegg (PBL2008 §12-5 NR.1)
- Bebyggelse og anlegg
- Bolig- og blokkbebyggelse, garaseanlegg for bolig- og fritidsbebyggelse
- Boligbebyggelse - frittliggende småhusbebyggelse
- Fritidsbebyggelse
- Fritidsbebyggelse - frittliggende
- Sentrumsformål
- Kjøpesenter
- Forretninger
- Offentlig eller privat tjenesteyting
- Fritid- og turistformål
- Råstoffutvinning
- Næringsbebyggelse / Annen næring
- Kontor / Hotell / Bevertning
- Industri / Lager / Bensinstasjon / Vegserviceanlegg
- Idrett / Nærmiljøanlegg
- Idrettsstadion
- Golfbane
- Andre typer bebyggelse og anlegg
- Uteoppholdsareal
- Grav- og urnelund / Krematorium
- Kombinert bebyggelse og anleggsformål
- Bolig/forretning
- Bolig/forretning/kontor
- Bolig/tjenesteyting
- Bolig/kontor
- Forretning/kontor
- Forretning/kontor/industri
- Forretning/industri
- Forretning/kontor/tjenesteyting
- Forretning/tjenesteyting
- Næring/tjenesteyting
- Kontor/lager
- Industri/lager
- Kontor/industri
- Kontor/tjenesteyting
- Bebyggelse og anleggsformål kombinert med andre formål

Samferdselsanlegg og teknisk infrastruktur (PBL2008 §12-5 NR.2)
- Samferdselsanlegg og teknisk infrastruktur
- Veg
- Fortau / Torg / Gang- og sykkelveg
- Gatetun
- Annen veggrunn - tekniske anlegg
- Annen veggrunn - grøntareal
- Bane (eks.: Stasjons-/terminalbygg)
- Annen banegrunn - grøntareal
- Lufthavn
- Havn / Kai
- Kollektivnett
- Parkering
- Trase for teknisk infrastruktur
- Kombinerte tekniske infrastrukturtraseer

Grønnstruktur (PBL2008 §12-5 NR.3)
- Grønnstruktur
- Kombinerte grønnstrukturformål
- Kombinerte grønnstrukturformål med andre hovedformål

Forsvaret (PBL2008 §12-5 NR.4)
- Forsvaret
- Kombinerte militærformål
- Angitt militært formål/andre hovedformål

LNFR (PBL2008 §12-5 NR.5)
- LNFR-areal for nødvendige tiltak for LNFR
- Landbruksformål / Skogbruk
- Seterområde / Gartneri / Pelsdyr
- Natur-/Friluft-/Reindrift
- Spredt bolig- og fritidsbebyggelse
- Spredt næringsbebyggelse
- Naturvern
- LNFR-formål kombinert med andre angitte hovedformål

Bruk og vern av sjø og vassdrag (PBL2008 §12-5 NR.6)
- Bruk, vern av sjø og vassdrag med tilhørende strandsone
- Ferdsel,Farled,Skipsled,Havneområde i sjø,småbåthavn
- Fiske
- Fiskebruk
- Kaste- og låssettingplasser / oppvekstområde for yngel
- Akvakultur
- Drikkevann
- Naturområde, Friluftsområde
- Idrett/vannsport
- Badeområde
- Kombinerte formål i sjø og vassdrag
- Angitt formål i sjø og vassdrag/andre angitte hovedformål

Hensynsoner (PBL2008 §12-6)
- Faresone
- Sikringsone
- Støysone - Rød, gul og grønn sone iht. T-1442
- Infrastruktursone
- Gjennomføringsone
- Angitthensynsone
- Båndlegging
- Videreføring av reguleringsplan / Detaljeringsone

Bestemmelseområder (PBL2008 §12-7)
- Bestemmelseområde-Anlegg- og riggområde

Juridiske linjer og punkt PBL2008
- Sikringsonegrense
- Infrastrukturgrense
- Angitthensyngrense
- Gjennomføringgrense
- Båndleggingrense nåværende
- Detaljeringgrense
- Bestemmelsegrense

Felles for PBL 1985 og 2008
- Planens begrensning
- Faresonegrense
- Formålsgrense
- Regulert tomtegrense
- Eiendomsgrense som skal oppheves
- Byggegrense
- Planlagt bebyggelse
- Bebyggelse som inngår i planen
- Regulert senterlinje
- Frisiktslinje
- Regulert kant kjørebane
- Regulert parkeringsfelt
- Stenging av avkjørsel
- Avkjørsel
- Tunneläpning

Kommuneplan (PBL 2008)

Bebyggelse og anlegg (PBL2008 §11-7 NR.1)

Nåværende	Framtidig	
		Bebyggelse og anlegg
		Boligbebyggelse
		Fritidsbebyggelse
		Sentrumsformål
		Kjøpesenter
		Forretning
		Tjenesteyting
		Fritids- og turistformål
		Råstoffutvinning
		Næringsbebyggelse
		Idrettsanlegg
		Andre typer bebyggelse
		Uteoppholdsareal
		Grav og urnelund
		Kombinert bebyggelse

Samf.anlegg og teknisk infrastruktur (PBL2008 §11-7 NR.2)

		Samferdselsanlegg og teknisk infrastruktur
		Veg
		Bane
		Lufthavn
		Havn
		Hovednett for sykkel
		Kollektivnett
		Kollektivknutepunkt
		Parkering
		Trase for teknisk infrastruktur
		Komb. samf.anlegg og teknisk infrastruktur

Grønnstruktur (PBL2008 §11-7 NR.3)

Nåværende	Framtidig	
		Grønnstruktur
		Naturområde
		Turdrag
		Friområde
		Park
		Kombinerte grønnstrukturformål

Forsvaret (PBL2008 §11-7 NR.4)
- Ulike typer militære formål
- Kombinerte militære formål

LNFR (PBL2008 §11-7 NR.5)
- LNFR-areal
- LNFR-areal ,Spredt bolig-,fritids-og næringsbebyggelse
- LNFR-areal ,Spredt boligbebyggelse
- LNFR-areal ,Spredt fritidsbebyggelse
- LNFR-areal ,Spredt næringsbebyggelse

Bruk og vern av sjø og vassdrag(PBL2008 §11-7 NR.6)
- Bruk og vern av sjø og vassdrag med tilhørende strandsone
- Ferdsel,Farleder,småbåthavn
- Fiske
- Akvakultur
- Drikkevann
- Naturområde vann / Friluftsområde
- Kombinerte formål sjø og vassdrag

Hensynsoner (PBL2008 §11-8)

Nåværende	Framtidig	
		Faresone
		Sikringsone, Støysone
		Angitthensynsone
		Infrastruktursone
		Gjennomføringsone
		Båndlegging - Generalisert
		Detaljeringsone

Linje- og punktsymboler(PBL2008)
- Planens begrensning
- Grense for arealformål
- Faresone,-sikringsone,-støysonegrense
- Hensynsone,-infrastruktu,-gjennomføringsgrense
- Båndlegging,-detaljeringsgrense

Utskriftsdato: 14.02.2023

Alta kommune

Adresse: Postboks 1403, 9506 ALTA

Telefon: 78 45 50 00

Planopplysninger

EM §6-7 Oppdragstakerens undersøkelses- og opplysningsplikt Kilde: Alta kommune

Kommunenr.	5403	Gårdsnr.	12	Bruksnr.	102	Festenr.		Seksjonsnr.	

Opplysningene omfatter gjeldende planer og pågående planarbeid for eiendommen. Nærmere opplysninger om den enkelte plan med dokumenter, mindre endringer, etc finnes på internett, se lenker under. Oppgitte delarealer viser planinformasjon på eiendommen. Det tas forbehold om at det kan forekomme feil, mangler eller avvik. Spesielt gjelder dette for eiendommer med usikre eiendomsgrenser, eller der eiendommen ikke er oppmålt.

Plantyper med treff

- Kommuneplaner

Plantyper uten treff

- Kommuneplaner under arbeid
- Kommunedelplaner under arbeid
- Reguleringsplaner under bakken
- Reguleringsplaner under arbeid
- Reguleringsplaner under arbeid i nærheten
- Bebyggelsesplaner over bakken
- Midlertidige forbud
- Kommunedelplaner
- Reguleringsplaner
- Reguleringsplaner over bakken
- Reguleringsplaner bunn
- Bebyggelsesplaner
- Bebyggelsesplaner under bakken

Kommuneplaner

Besøk kommunens hjemmeside for mer informasjon.

Id	20170001
Navn	Kommuneplanens Arealdel 2021-2040
Plantype	Kommuneplanens arealdel
Status	Endelig vedtatt arealplan
Ikrafttredelse	15.02.2021

Bestemmelser

- https://webhotel2.gisline.no/GisLinePlanarkiv/5403/20170001/Dokumenter/20170001_Bestemmelser%20og%20retningslinjer.pdf
- https://webhotel2.gisline.no/GisLinePlanarkiv/5403/20170001/Dokumenter/1%20Planer%20som%20fortsatt%20skal%20gjelde.pdf
- https://webhotel2.gisline.no/GisLinePlanarkiv/5403/20170001/Dokumenter/2%20Boligpotensiale%20i%20plan.pdf
- https://webhotel2.gisline.no/GisLinePlanarkiv/5403/20170001/Dokumenter/3%20Parkeringsbestemmelser.pdf
- https://webhotel2.gisline.no/GisLinePlanarkiv/5403/20170001/Dokumenter/4%20P-plasser%20i%20planen.pdf
- https://webhotel2.gisline.no/GisLinePlanarkiv/5403/20170001/Dokumenter/5%20Oversikt%20over%20nye%20veger.pdf
- https://webhotel2.gisline.no/GisLinePlanarkiv/5403/20170001/Dokumenter/6%20Lekeplassnorm.pdf
- https://webhotel2.gisline.no/GisLinePlanarkiv/5403/20170001/Dokumenter/7%20Frikjøp%20parkering.pdf
- https://webhotel2.gisline.no/GisLinePlanarkiv/5403/20170001/Dokumenter/8%20Skilt%20og%20reklame.pdf
- https://webhotel2.gisline.no/GisLinePlanarkiv/5403/20170001/Dokumenter/9%20Tilknytningsplikt%20fjernvarme.pdf
- https://webhotel2.gisline.no/GisLinePlanarkiv/5403/20170001/Dokumenter/10%20Innholdet%20i%20utbyggingsavtaler.pdf
- https://webhotel2.gisline.no/GisLinePlanarkiv/5403/20170001/Dokumenter/11%20Spredt%20bebyggelse%20i%20LNFR.pdf
- https://webhotel2.gisline.no/GisLinePlanarkiv/5403/20170001/Dokumenter/12%20Boligbyggeprogram122021.pdf

Delarealer

Delareal 775 m^2
Arealbruk Boligbebyggelse,Framtidig
Områdenavn omrnavn

Alta kommune

Grunnkart

Eiendom: 12/102
Adresse:
Dato: 14.02.2023
Målestokk: 1:1000

N

UTM-35

Eiendomsgr. nøyaktig <= 10 cm
Eiendomsgr. middels nøyaktig >10<=30 cm
Eiendomsgr. mindre nøyaktig >30<=200 cm
Eiendomsgr. mindre nøyaktig >200<=500 cm
Eiendomsgr. lite nøyaktig >=500 cm
Eiendomsgr. uviss nøyaktighet
Eiendomsgr. omtvistet
Hjelpelinje veikant
Hjelpelinje punktfeste
Hjelpelinje vannkant
Hjelpelinje fiktiv

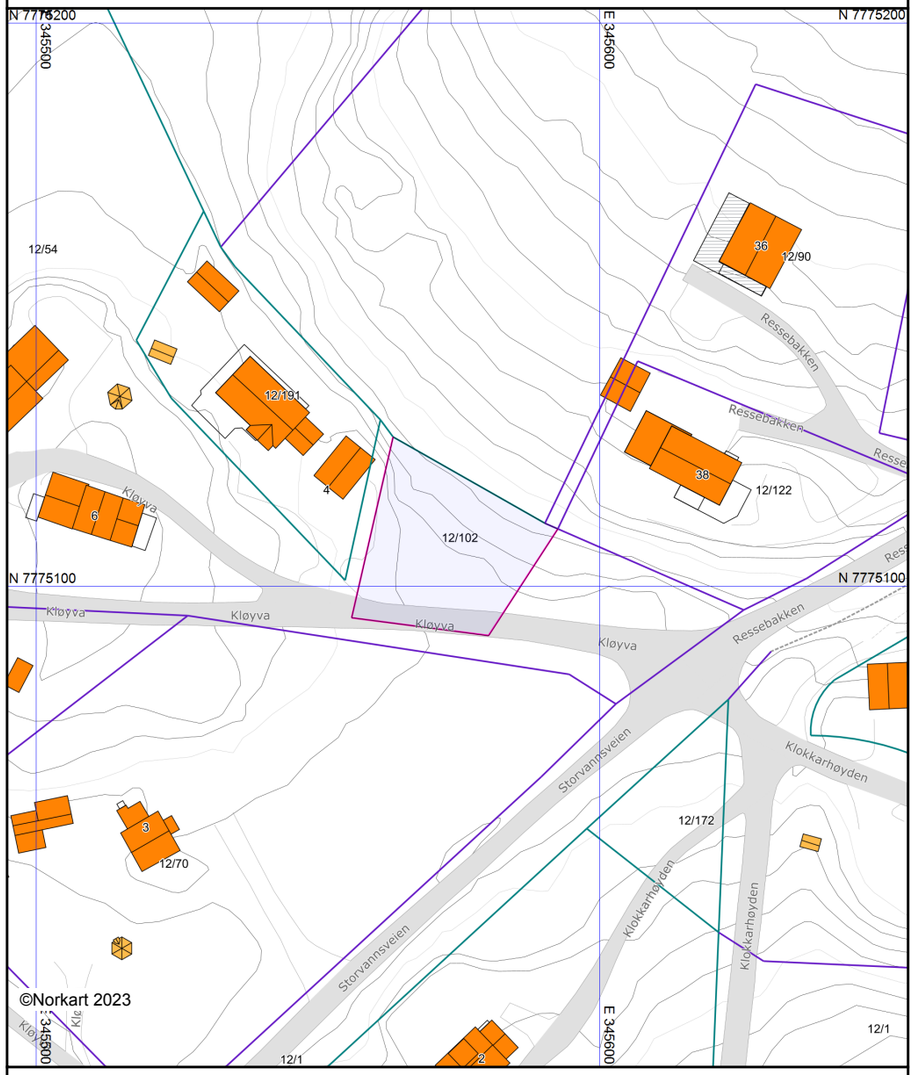

Det tas forbehold om at det kan forekomme feil, mangler eller avvik i kartet. Spesielt gjelder dette usikre eiendomsgrenser. Dette kartet kan ikke brukes som erstatning for situasjonskart i byggesaker.

Utskriftsdato: 14.02.2023

Eiendomskart for eiendom 5403 - 12/102//

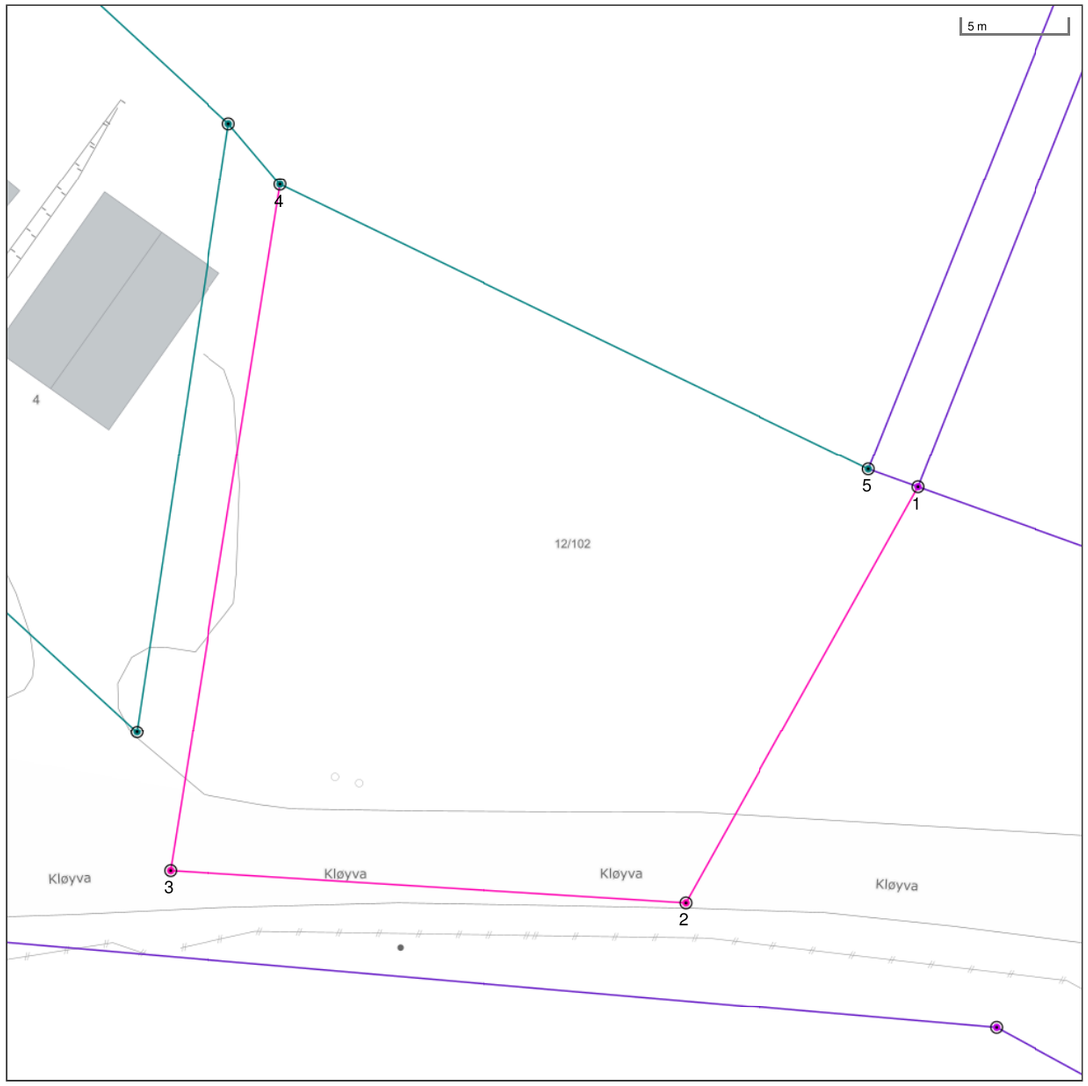

Det tas forbehold om at det kan forekomme feil, mangler eller avvik i kartet. Spesielt gjelder dette usikre eiendomsgrenser eller der eiendommen ikke er oppmålt.

- Eiendomsgrense - omtvistet
- Hjelpelinje vegkant
- Hjelpelinje fiktiv
- Hjelpelinje punktfeste
- Hjelpelinje vannkant
- Eiendomsgrense - lite nøyaktig
- Eiendomsgrense - mindre nøyaktig
- Eiendomsgrense - middels nøyaktig
- Eiendomsgrense - nøyaktig
- Eiendomsgrense - svært nøyaktig
- Eiendomsgrense - uviss nøyaktighet
- Grensepunkt - lite nøyaktig
- Grensepunkt - mindre nøyaktig
- Grensepunkt - middels nøyaktig
- Grensepunkt - nøyaktig
- Grensepunkt - svært nøyaktig
- Grensepunkt - offentlig godkjent
- Grensepunkt - bolt
- Grensepunkt - kors
- Grensepunkt - rør
- Grensepunkt - hjelpepunkt / annet
- Grensepunkt - uten klassifisering

Areal og koordinater for eiendommen

Areal	775,10 m²	**Arealmerknad**					
Representasjonspunkt	**Koordinatsystem**	EUREF89 UTM Sone 35	**Nord**	7775111,47	**Øst**	345569,72	

Grensepunkter						**Grenselinjer (m)**	
#	**Nord**	**Øst**	**Nøyaktigh.**	**Nedsatt i**	**Grensepunkttype**	**Lengde**	**Radius**
1	7775110,15	345592,53	50 cm	Ikke spesifisert (IS)	Off. godkjent grensemerke (51)	2,50	
2	7775091,21	345580,23	200 cm	Ikke spesifisert (IS)	Off. godkjent grensemerke (51)	22,58	
3	7775094,36	345555,93	200 cm	Ikke spesifisert (IS)	Off. godkjent grensemerke (51)	24,50	
4	7775126,48	345563,29	13 cm	Ikke spesifisert (IS)	Off. godkjent grensemerke (51)	32,95	
5	7775111,15	345590,24	13 cm	Ikke spesifisert (IS)	Off. godkjent grensemerke (51)	31,01	

OVERSIKT OVER LØSØRE OG TILBEHØR TIL EIENDOMMEN

Oversikten er utarbeidet av Norges Eiendomsmeglerforbund, Eiendom Norge og Advokatforeningens Eiendomsmeglingsgruppe, og er gjeldende fra 1. januar 2020.

Generelt
Lov om avhending av fast eigedom (avhendingslova/avhl.) av 3. juli 1992 regulerer kjøper og selgers rettigheter og plikter ved overdragelse av fast eiendom og andeler i borettslag.

I henhold til avhl. § 3-4 skal eiendommen, når annet ikke er avtalt, overdras med innredninger og utstyr som etter lov, forskrift eller annet offentlig vedtak skal følge med. Det samme gjelder varig innredning og utstyr som enten er fastmontert eller er særskilt tilpasset bygningen, jf. avhl. § 3-5. Loven inneholder ingen detaljert oversikt over hva som omfattes av «innredning og utstyr», og over hva som skal regnes som «fastmontert eller særskilt tilpasset».

Partene kan fritt avtale hva som skal følge med eiendommen ved salg. Bransjens liste over løsøre og tilbehør som skal følge med eiendommen, er en del av avtalen mellom kjøper og selger dersom ikke annet er opplyst i salgsoppgaven, kjøper har tatt forbehold i bud eller avtale på annen måte er inngått. Der intet annet er avtalt, vil løsøre og tilbehør medfølge slik dette fremkommer av avhl. § 3-4 og § 3-5 og denne oversikt.

Produkter og installasjoner som medfølger overdras uten noen form for garantier, utover eventuell gjenværende leverandørgaranti.

Dersom det er noe i nedenstående liste som ikke finnes på eiendommen, vil det heller ikke medfølge.

1. HVITEVARER medfølger der dette er spesielt angitt i salgsoppgaven.

2. HELDEKKENDE TEPPER følger med uansett festemåte.

3. VARMEKILDER, slik som ovner, kaminer, peiser, varmepumper og panelovner, følger med uansett festemåte. Frittstående biopeiser/varmeovner og terrassevarmere medfølger ikke. Det følger ikke med varmekilder i rom som ikke har vegg- eller fastmonterte varmekilder på visning.

4. TV, RADIO OG MUSIKKANLEGG. TV-antenner og fellesanlegg for TV, herunder parabolantenne, og tuneren/dekoder/tv-boks medfølger der dette eies av selger. Veggmontert TV/flatskjerm med tilhørende festeordning samt musikkanlegg følger ikke med (se også punkt 12).

5. BADEROMSINNREDNING/UTSTYR. Badekar, dusjkabinett, dusjvegger, alle fastmonterte speil og hyller, fastmonterte glass- og håndkleholdere, herunder håndklevarmere samt baderomsinnredning, medfølger.

6. GARDEROBESKAP medfølger, selv om disse er løse. Fastmonterte garderobehyller og knagger medfølger. Innredning i garderobeskap, for eksempel løse eller fastmonterte trådkurver, hyller, stenger og lignende, medfølger.

7. KJØKKENINNREDNING medfølger, herunder også åpne, fastmonterte hyller og løs eller fastmontert kjøkkenøy.

8. MARKISER, PERSIENNER og annen type innvendig og utvendig solskjerming, gardinoppheng, lamellgardiner og liftgardiner medfølger.

9. AVTREKKSVIFTER av alle slag, samt fastmonterte aircondition/ventilasjonsanlegg, medfølger.

10. SENTRALSTØVSUGER medfølger med komplett anlegg, herunder slange, munnstykke mm.

11. LYSKILDER. Kupler, lysstoffarmatur, fastmonterte "spotlights", oppheng og skinner med spotlights samt utelys og hagebelysning medfølger. Vegglamper, krokhengte lamper, lysekroner, prismelamper og lignende som er koblet til sukkerbit eller stikkontakt følger likevel ikke med.

12. INSTALLERTE SMARTHUSLØSNINGER med sentral som styrer lys, varme, lyd o.l., samt tilhørende trådløse enheter som brytere, sensorer, kameraer, integrerte høyttalere el. medfølger. Enkle lysstyringssystem f.eks. med en sentral som kun styrer lyspærer eller smartpærer montert i sokkel medfølger likevel ikke.

13. UTVENDIGE SØPPELKASSER og eventuelt holder/hus til disse medfølger.

14. POSTKASSE medfølger.

15. UTENDØRS INNRETNINGER slik som flaggstang, fastmontert tørkestativ, samt andre faste utearrangementer som f.eks. badestamp, boblekar/jacuzzi og liknende utendørs kar, lekestue, lekestativ, utepeis, fastmontert trommel til vannslange, medfølger. Guidekabel/avgrensingskabel til robotgressklipper medfølger, men robotgressklipper og ladestasjon for denne medfølger ikke.

16. FASTMONTERT VEGGLADER/LADESTASJON TIL EL-BIL medfølger uavhengig av hvor laderen er montert.

17. SOLCELLEANLEGG med tilhørende teknisk infrastruktur medfølger.

18. GASSBEHOLDER til gasskomfyr og gasspeis medfølger.

19. BRANNSTIGE, BRANNTAU, feiestige og lignende medfølger der dette er påbudt. Løse stiger medfølger ikke.

20. BRANNSLUKNINGSAPPARAT, BRANNSLANGE og RØYKVARSLER medfølger der dette er påbudt. Det er eier og brukers plikt til å se til at utstyret forefinnes på enhver eiendom. Hvis annet ikke er uttrykkelig avtalt, skal dette derfor alltid følge med ved salg av eiendom.

21. SAMTLIGE NØKLER til eiendommen som selger er i besittelse av skal overleveres kjøper på overtakelsen, herunder nøkler til eventuelle boder, uthus, garasjeportåpner e.l. Låses boder, uthus e.l. med hengelås, skal lås og nøkler til disse medfølge.

22. GARASJEHYLLER, bodhyller, lagringshyller og oppheng til bildekk medfølger såfremt de er fastmontert.

Planter, busker og trær som er plantet på tomten, eller fastmonterte kasser og lignende er en del av eiendommen og medfølger i handelen.

Boligkjøperpakken

Hva inneholder boligkjøperpakken?
Boligkjøperpakken inneholder boligkjøperforsikring og Super innboforsikring, og kan inneholde Standard husforsikring avhengig av boligens eierform. Selve husforsikringen kan oppgraderes til superdekning mot et tillegg i prisen. Se forsikringsvilkårene på if.no for nærmere beskrivelse av hver enkelt dekning.

Boligkjøperforsikring
Gjennom forsikringen får du spesialisert juridisk bistand hvis du oppdager skjulte feil eller mangler ved boligen din, slik at du kan få den erstatningen du har krav på. I tillegg dekker forsikringen nødvendig teknisk bistand og eventuelle idømte saksomkostninger. Forsikringen tar med andre ord hånd om den økonomiske risikoen det innebærer å reklamere på et boligkjøp, i tillegg til å hjelpe deg gjennom prosessen.

Flytteforsikring
Flytteforsikringen dekker skade på innbo som oppstår i forbindelse med selve flyttingen.

Innboforsikring med superdekning og vilkårsgaranti
Vår beste innboforsikring med en forsikringssum på inntil 2 000 000 kroner i innbo for boliger med andels-/aksje-/seksjonsnr, og med en ubegrenset sum på innbo for boliger med eget gnr/bnr.

Dobbel boligforsikring
Vi dekker rente- og forsikringspremie med inntil 10 000 kroner per måned på den gamle boligen din. Forsikringen gjelder hvis du ikke får solgt den gamle boligen tre måneder etter du har overtatt ny bolig, med utbetaling i inntil ni måneder. Dekningen gjelder ift. bud opp til 90 % av prisantydningen.

Skadedyr
Vi hjelper deg hvis du får skadedyr eller insekter som veggdyr, kakerlakker, stokkmaur m.m. i boligen din. Med Super innboforsikring tar vi hånd om hele denne prosessen for deg.

Husforsikring
Vår standard husforsikring sikrer hjemmet ditt ved brann, vannskader, innbrudd m.m. Forsikringen kan oppgraderes til superdekning hos If.

Verdibevis
Selges eiendommen med verdibevis på bad, tak eller drenering, vil du ved kjøp av boligkjøperpakken få dekket reparasjon av Våtrom, Yttertak og Drenering hvis det er utett. Verdibeviset er gyldig i fire år forutsatt at kunden til enhver tid har boligen forsikret i If

Når gjelder forsikringen?
Boligkjøperforsikringen gjelder fra kontraktsmøtet og i ett år etter overtakelse. Prisen du betaler for boligkjøperpakken gjelder det første året, og betales sammen med omkostningene ved boligkjøpet. Dette innebærer at du ikke får en særskilt faktura for forsikringene dine det første året. Selve boligkjøperforsikringen kan beholdes i opptil fem år, og vil årlig koste 300 kroner for boliger med eierform aksje, andel og seksjonsnummer og 450 kroner for boliger med eget gnr/bnr.

Egenandel
Egenandel avhenger av skadetype, og varierer fra 2 000 til 10 000 kroner. Ved bruk av boligkjøperforsikringen er egenandelen 4 000 kroner, mens vi dekker inntil ti timer innledende juridisk bistand før du betaler egenandel. Egenandelen refunderes dersom du mottar erstatning fra selgeren.

Priser på Boligkjøperpakken:

Boliger med andels-/aksjenummer	6 850 kroner
Boliger med seksjonsnummer	7 650 kroner
Boliger med eget gnr/bnr, under 230 kvm BRA	12 650 kroner
Boliger med eget gnr/bnr, over 230 kvm BRA	14 650 kroner

Merk: For alle boliger med seksjonsnummer eller andelsnummer er ikke bygningsforsikring inkludert i pakken.

Om du har spørsmål til boligkjøperpakken
kan du kontakte oss på boligkjoper@if.no, eller på 21490081

Dersom du skal melde inn en sak tilknyttet
boligkjøperforsikringen gjør du dette på
boligkjoperforsikring@if.no, eller på 21497287

Se også if sine hjemmesider for mer informasjon

Forbrukerinformasjon:
Trygg bolighandel med nye regler fra 1. januar 2022

Her er kortversjonen av det du må vite! Reglene gjelder for boliger som selges (bud som aksepteres) fra 1. januar 2022.

Denne informasjonen er laget av forbrukerorganisasjonen Huseierne, Forbrukerrådet, Norsk takst, Norges Eiendomsmeglerforbund og EiendomNorge.

Kort om de nye reglene fra 1. januar 2022

Fra 1. januar 2022 endres reglene i avhendingsloven om kjøp og salg av brukt bolig.

Selger kan ikke ta generelle forbehold om tilstanden ved salg til forbrukerkjøpere. Boliger og fritidsboliger kan ikke selges «som den er» til forbrukere.

Det stilles da strengere krav til informasjonen fra selger. Selger må fremdeles opplyse om alle kjente forhold ved boligen, og opplysningene skal være korrekte. I tillegg bør selger innhente en ny type tilstandsrapport som vil gi kjøper mer og bedre opplysninger om boligen.

Fra 1. januar 2022 gjelder også en helt ny forskrift til avhendingsloven om tilstandsrapporter. Denne setter strenge krav til både innholdet i og utførelse av tilstandsrapporter.

Endringene i avhendingsloven og den nye forskriften skal sammen stimulere til at mer og bedre informasjon foreligger om boligene før salg. Jo mer som er avklart om tilstanden i forkant, desto mindre rom blir det for skuffelser og konflikter senere.

Det er i både selgers og kjøpers interesse at bolighandelen er så trygg som mulig. Kjøper må få vite hva han kjøper, og selger må kunne legge salget bak seg uten stor risiko for krav i etterkant.

Hovedpunkter og råd om de nye reglene:

- Selger anbefales å få laget en tilstandsrapport som oppfyller kravene i forskriften om tilstandsrapporter – en «godkjent tilstandsrapport»
- Det som er tydelig beskrevet i en slik tilstandsrapport eller andre salgsdokumenter blir kjøpers ansvar. Dette gjelder selv om kjøper ikke har lest dokumentene. Kjøpere må derfor lese rapporten og alle andre salgsdokumenter godt.
- Boligen skal også vurderes ut fra blant annet type, alder og synlige tilstand. Det vil si at kjøpere kan ha mindre forventinger til eldre boliger enn til nye boliger. Det kan være skader eller feil som ikke er beskrevet, men som selger likevel ikke kan holdes ansvarlig for.
- Kjøper må selv dekke tap og kostnader opp til 10 000 kroner. Dette er en slags egenandel (egenrisiko) for kjøper der selger er ansvarlig. Denne beløpsgrensen får altså bare betydning for utmåling av prisavslag eller erstatning dersom eiendommens tilstand ikke tilsvarer det som følger av avtalen.

Hva må du passe på som selger og kjøper? Les mer på neste side!

Huseierne

Norsk takst

EIENDOM NORGE

Hva må du passe på som selger?

- Gi god og riktig informasjon!
- Sørge for å dokumentere boligens tilstand med en godkjent tilstandsrapport.
- Fylle ut egenerklæringen etter beste evne. Egenerklæringen er et viktig grunnlag for den bygningskyndiges videre undersøkelser og vurderinger, og for boligselgerforsikring om du ønsker det.
- Feil eller mangelfull utfylling av egenerklæringen kan medføre ansvar for deg i form av regress eller avkortning av eventuell boligselgerforsikring.
- Lese grundig igjennom tilstandsrapporten og salgsoppgaven for å sjekke at det ikke er feil eller misforståelser. Avhendingsloven og forskriften om tilstandsrapporter krever at opplysninger skal gis i klart og tydelig språk!
- Hvis du er usikker på om noe er relevant, eller om informasjonen er tilstrekkelig, bør du ta det opp med eiendomsmegler og den bygningskyndige – før informasjonen blir publisert!
- Jo mer du opplyser, jo mindre risiko er det for at kjøper vil klage til deg etter salget. Spør hvis du lurer på noe – før informasjonen blir publisert!

Hva må du passe på som kjøper?

- Lese tilstandsrapport, eiendomsmeglers beskrivelse i salgsprospekteten og selgers egenerklæring nøye.
- Du kan ikke klage på forhold som du har fått opplysninger om i tilstandsrapporten, i salgsoppgaven eller på andre måter.
- Se på tilstandsgrad og anslått utbedringskostnad for å danne deg et bilde av hva du må regne med av kostnader og eventuelle arbeider på boligen fremover. Husk at en anslått kostnad ikke er det samme som faktisk kostnad. Merk også at anslått utbedringskostnad bare er utbedring av konkrete avvik, etter den standarden som boligen har. Oppgradering til dagens standard kan koste mer. For eksempel å bytte fra gulvbelegg til parkett eller å etterisolere for bedre energibesparelse.
- Husk: Å kjøpe en brukt bolig er ikke det samme som å kjøpe en ny bolig. Gjør en vurdering av boligens alder, tilstand og type. I en eldre bolig, kan det være avvik som ikke er beskrevet, men som du ikke kan klage på til selger.

Den viktige tilstandsrapporten

En tilstandsrapport beskriver boligens tilstand samt skader eller avvik som den bygningssakkyndige har funnet ved sin undersøkelse. Den bygningssakkyndige vurderer boligen ut fra hva som kan forventes av en bygning på samme alder og type. Vurderingen gjøres i hovedsak opp mot hvordan det var vanlig å bygge og de reglene som gjaldt da boligen ble oppført. Forhold som er vanlige for bygningens alder, slik som slitasje og forringelse etter normal bruk, vil sjelden være noe du som kjøper kan klage på.

Hva inneholder den nye tilstandsrapporten?

Tilstandsrapporten beskriver bygningsdeler og rom etter kravene i forskriften om tilstandsrapport.

Noen bygningsdeler og rom omfattes ikke av minimumskravet til hva en tilstandsrapport skal inneholde. Dette gjelder blant annet tilleggsbygg slik som garasje og andre frittstående bygninger, støttemurer, etasjeskiller og utvendige trapper.

Som selger kan du be om at disse vurderes av den bygningssakkyndige og tas med i tilstandsrapporten. Slik får du formidlet relevant informasjon til kjøper på en trygg måte. Det gir deg som selger lavere risiko for å motta klage og krav fra kjøper.

NB: Dersom du tror boligen din først vil bli solgt etter 1. januar 2022, anbefaler vi at du innhenter en tilstandsrapport som tilfredsstiller de nye kravene.

Vite mer? Les her!

Huseierne.no/boligsalg

Norsktakst.no

NEF.no

Forbrukerrådet.no

EiendomNorge.no

Forbrukerinformasjon om trygg bolighandel versjon 1, november 2021

Forbrukerinformasjon OM BUDGIVNING

Sist oppdatert med virkning fra 1. januar 2014, i forbindelse med ikrafttredelse av endringer i eiendomsmeglingsforskriften.

Informasjonen er utarbeidet av Forbrukerombudet, Forbrukerrådet, Den Norske Advokatforening ved Eiendomsmeglingsgruppen, Eiendomsmeglerforetakenes Forening og Norges Eiendomsmeglerforbund, på grunnlag av blant annet forskrift om eiendomsmegling § 6-3 og § 6-4.

Nedenfor gis en oversikt over de retningslinjer som forbrukermyndighetene og organisasjonene anbefaler benyttet ved budgivning på eiendommen. Avslutningsvis gis også en kort oversikt over de viktigste rettsreglene tilknyttet budgivning.

Før det legges inn bud på eiendommen oppfordres budgiver til å sette seg inn i all relevant informasjon om eiendommen, herunder eventuell salgsoppgave og teknisk rapport med vedlegg.

GJENNOMFØRING AV BUDGIVNING:

1. På forespørsel vil megler opplyse om aktuelle bud på eiendommen, herunder om relevante forbehold.
2. Alle bud skal inngis skriftlig til megler, som formidler disse videre til oppdragsgiver. Kravet til skriftlighet gjelder også budforhøyelser og motbud, aksept eller avslag fra selger. Før formidling av bud til oppdragsgiver skal megler innhente gyldig legitimasjon og signatur fra budgiver. Kravet til legitimasjon og signatur er oppfylt for budgivere som benytter e-signatur, eksempelvis BankID eller MinID. Med skriftlige bud menes også elektroniske meldinger som e-post og SMS når informasjonen i disse er tilgjengelig også for ettertiden.
3. Et bud bør inneholde eiendommens adresse (eventuelt gnr/bnr), kjøpesum, budgivers kontaktinformasjon, finansieringsplan, akseptfrist, overtakelsesdato og eventuelle forbehold som for eksempel usikker finansiering, salg av nåværende bolig ol. Normalt vil ikke et bud med forbehold bli akseptert før forbeholdet er avklart. Konferer gjerne med megler før bud avgis.
4. Megler skal legge til rette for en forsvarlig avvikling av budrunden. I forbrukerforhold (dvs. der oppdragsgiver er forbruker) skal megleren ikke formidle bud med kortere akseptfrist enn kl. 12.00 første virkedag etter siste annonserte visning. Etter denne fristen bør budgivere ikke sette en kortere akseptfrist enn at megler har mulighet til, så langt det er nødvendig, å orientere oppdragsgiver, budgivere og øvrige interessenter om bud og forbehold. Det bør ikke gis bud som diskriminerer eller utelukker andre budgivere. Dersom bud inngis med en frist som åpenbart er for kort til at megleren kan avvikle budrunden på en forsvarlig måte som sikrer oppdragsgiver og interessenter et tilstrekkelig grunnlag for sine handlingsvalg, vil megler fraråde budgiver å stille slik frist.
5. Megleren vil uoppfordret gi sin vurdering av det enkelte bud overfor oppdragsgiveren, når budet er gitt innenfor fristene i punkt 4.
6. Megleren skal så langt det er nødvendig og mulig holde budgiverne skriftlig orientert om nye og høyere bud og eventuelle forbehold. Megler skal så snart som mulig bekrefte skriftlig overfor budgivere at budene deres er mottatt.
7. Etter at handel har kommet i stand, eller dersom en budrunde avsluttes uten at handel er kommet i stand, kan en budgiver kreve kopi av budjournalen i anonymisert form.
8. Kopi av budjournal skal gis til kjøper og selger uten ugrunnet opphold etter at handel er kommet i stand. Dersom det er viktig for budgiver å bevare sin anonymitet, bør budet fremmes gjennom fullmektig.

VIKTIGE AVTALERETTSLIGE FORHOLD:

1. Det eksisterer ingen angrerett ved salg/kjøp av fast eiendom.
2. Når et bud er innsendt til megler og han har formidlet innholdet i budet til selger (slik at selger har fått kunnskap om budet), kan budet ikke kalles tilbake. Budet er da bindende for budgiver frem til akseptfristens utløp, med mindre budet før denne tid avslås av selger eller budgiver får melding om at eiendommen er solgt til en annen (man bør derfor ikke gi bud på flere eiendommer samtidig dersom man ikke ønsker å kjøpe flere enn en eiendom).
3. Selger står fritt til å forkaste eller akseptere ethvert bud, og er for eksempel ikke forpliktet til å akseptere høyeste bud.
4. Når en aksept av et bud har kommet frem til budgiver innen akseptfristens utløp er det inngått en bindende avtale.
5. Husk at også et eventuelt bud fra selger til kjøper (såkalte «motbud»), avtalerettslig er et bindende tilbud som medfører at det foreligger en avtale om salg av eiendommen dersom budet i rett tid aksepteres av kjøper.

Norges Eiendomsmeglerforbund - www.nef.no - firmapost@nef.no

BUDSKJEMA

Bud mottatt: / - kl:

Oppdragsnr: 89230023
Adresse: Talvik - boligtomt Kløyva, 9540 Talvik
Betegnelse: GNR 12, BNR 102 i Alta kommune

Gis herved bud stort kr. ..... **skriver** .....

Budet er bindende til dato ..... / - kl: ..... ønsket overtagelse: .....

☐ Jeg bekrefter å ha lest salgsoppgave, tilstandsrapport og forbrukerinformasjon om budgivning.

Eiendommen selges som den er, det vil si i den stand den forelå ved besiktigelse, jf lov av 3. juli 1992 nr. 93 om avhending av fast eiendom, § 3-9.

BUDET GIS MED FØLGENDE FORUTSETNING:

☐ Uten forbehold ☐ Annet .....

FINANSIERINGSPLAN - megler gis fullmakt til å kontrollere finansieringen

Egenkapital ..... Kr .....

Lån (bank og saksbehandler) ..... Kr .....

Til sammen ..... Kr .....

Egenkapital ved salg av egen bolig: ☐ Kontanter ☐ Annet .....

Budgiver er kjent med Partners sin orientering om budgivning som er en del av salgsoppgaven og de forpliktelser jeg/vi påtar meg/oss. Budet er bindende for budgiver når de er kommet til selgers kunnskap eller til megler som selgers adressat. Budet er bindende for begge parter når selger har akseptert muntlig eller skriftlig. Jeg/vi er kjent med at megler og selger forutsetter at jeg/vi har mottatt salgsoppgave med vedlegg for budgivningen og at jeg/vi har besiktiget eiendommen. Dersom salgsoppgaven ikke er mottatt, plikter jeg/vi å opplyse dette til megler.

NAVN 1: ..... PERSONNR: .....

NAVN 2: ..... PERSONNR: .....

ADR: ..... POSTNR/STED: .....

E-POST 1: ..... MOBIL 1: .....

E-POST 2: ..... MOBIL 2: .....

STED/DATO/KL: ..... UNDERSKRIFT: .....

HUSK Å LEGGE VED GYLDIG LEGITIMASJON PÅ ALLE BUDGIVERE. (Bruk gjerne felt under)

Partners Eiendomsmegling, Bodø Tlf: 951 66 805

Salgsoppgaven er opprettet 24.02.2023 og utformet iht. Lov om eiendomsmegling av 29.06.2007.
Opplysningene i salgsoppgaven er godkjent av selger.

& PARTNERS EIENDOMSMEGLING

PARTNERS.NO