



HYTTETOMT VASSBOTNVEIEN - TALVIK

04

Velkommen til Hyttetomt Vassbotnveien - Talvik

06

Nøkkelinformasjon/Megler

08


Beliggenhet

16

Eiendommen

20

Tekniske dokumenter



HYTTETOMT VASSBOTNVEIEN - TALVIK

Hyttetomt i Vassbotndalen - på ca. 1 330 kvm. Vakker beliggenhet rett ved storvannet og en kort kjøretur til Talvik. Hyttetomt perfekt passende for beboere i Alta da det kun er en halv times kjøretur unna Alta Sentrum.

Eiendommen har "bredsiden" mot vest med ettermiddagssol. Eiendommen ligger på Storvannets nordside, i starten av vassbotndalen. Området er et skikkelig mekka for jakt, fiske og friluftsliv, generelt. Fjellene på Storvannets østside og Vassbotndalen er populære områder for rypejakt. For de som liker å kjøre skuter, så er det i underkant av 400 meter i luftlinje til starten på Talvikløypa. Blant annet også tilgang til aktivitetsbaner i Talvik.

HYTTETOMT - VASSBOTNVEIEN

Prisantydning	600 000
Omkostninger	16 369
Totalpris	616 369
Eierform	Selveier
Eiet tomt	1330 m2



Lars Erik Bjørn

Eiendomsmegler MNEF

91 59 82 89 / bjorn@partners.no




Daniel André Adamsen

Daglig leder/Eiendomsmegler MNEF

95 02 67 64 / adamsen@partners.no

& PARTNERS
EIENDOMSMEGLING

OBS: Omtr





BELIGGENHET

Hyttetomt beliggende ved Storvannet i Talvik, 3 mil fra Alta sentrum. Eiendommen har "bredsiden" mot vest med ettermiddagssol. Eiendommen ligger på Storvannets nordside, i starten av vassbotndalen. Området er et skikkelig mekka for jakt, fiske og friluftsliv, generelt. Her kan det bl.a. nevnes: Vassbotnveien er en grusvei som strekker seg omlag 6 kilometer innover dalen. En perfekt vei for turer. Det er sesongfiske etter ørret og røye i Storvannet, som ligger like nedenfor eiendommen. Her går det an å ha robåt. Det er også godt fiske i de fleste fjellvann og i sjøen utenfor Talvik. Fjellene på Storvannets østside og Vassbotndalen er populære områder for rypejakt. For de som liker å kjøre skuter, så er det i underkant av 400 meter i luftlinje til starten på Talvikløypa.

Eiendommen har enkel adkomst fra Vassbotnveien. Vassbotneien er en sommervei, men det er kun ca. 40-50 meter fra brøytet vei. Hyttene i området har innlagt strøm (interessenter oppfordres likevel til å undersøke med Alut ang. tilkobling). I Talvik er det Coop Nærbutikk, noe som gjør helgehandlingen enklere. Om noen på hytta vil spille fotball, så er det greit å vite at det er kun ca. 600 meter til fotballbanen i Talvik. I bygda arrangeres det mange aktiviteter iløpet av året. Her kan det bl.a. nevnes: Talvikrevy i januar/februar. Quiz, skirenn og isfiskekonkurranse i påsken. Diverse aktiviteter under miljøuka i juni og quiz i romjula.



OBS: Omtrentlig tomtegrense




Området rundt tomten.



5403-12/195/0/0

Avstand til sjø

982 m



Offentlig transport

✈ Alta lufthavn	34 min 🚗
🚏 Klokkares Linje 141, 150, 201, 266	14 min 🚶 1.1 km
🚏 Talvik Linje 141	15 min 🚶 1.3 km

Avstand til byer

Alta	28 min 🚗
------	----------

Ladepunkt for el-bil

🚗 Sorenskriverveien -	26 min 🚗
🚗 Alta Supercharger	26 min 🚗

Havner i området

- Talvik Gjestehavn
Matvarer



Aktiviteter

Alta Bowling	28 min 🚗
Alta kino	28 min 🚗
Nordlysbadet	28 min 🚗

Sport

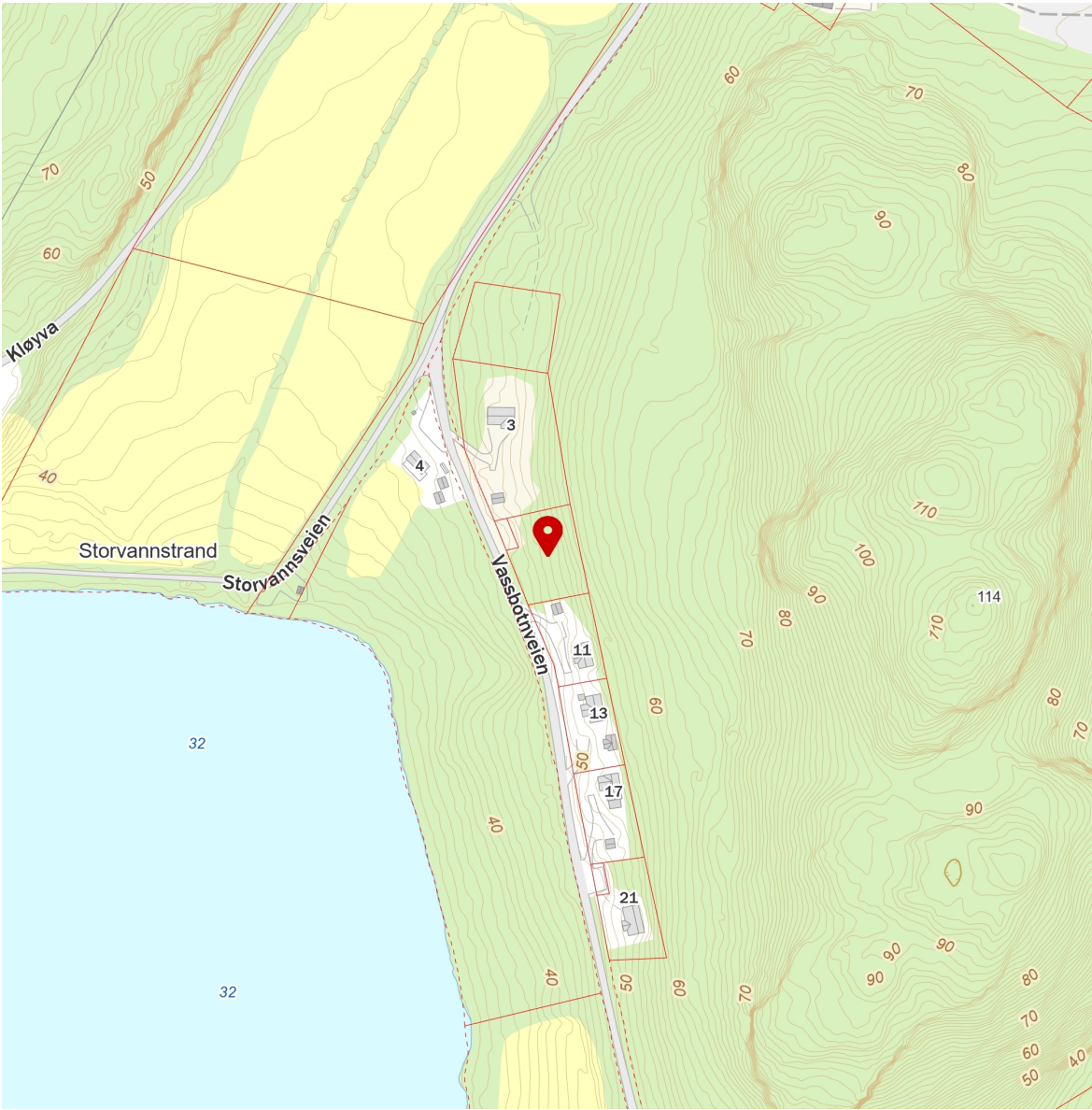
⚽ Talvik stadion fotballbane Fotball	8 min 🚶 0.6 km
⚽ Talvik skole Ballspill	21 min 🚶 1.7 km
🏊 Spenst Alta, avd. Breverud	26 min 🚗
🏊 Feel24 Alta	28 min 🚗

Dagligvare

Coop Prix Talvik	15 min 🚶
------------------	----------

Varer/Tjenester

📦 Parksenteret	28 min 🚗
📦 AMFI Alta	29 min 🚗
📦 Boots apotek Alta	26 min 🚗
📦 Apotek 1 Alta	29 min 🚗
🍷 Alta Vinmonopol	29 min 🚗



Innholdet på Nabolagsprofilen er innhentet fra ulike offentlige og private kilder og det kan forekomme feil eller mangler i dataene. Distanser/tid er beregnet basert på korteste kjørbare vei eller gangvei (der kjente gangveier er med i datagrunnlaget). Vurderingene og sitatene fra lokalkjente er innhentet på nettstedet Nabolag.no og er aggregerte data basert på svar innenfor et gitt nabolag. Finn.no AS eller Partners Eiendomsmegling Alta kan ikke holdes ansvarlig for feil eller mangler i dataene. Kilder: Statens Kartverk, Statistisk Sentralbyrå, Geodata AS, Nabolag.no m.fl. Copyright © Finn.no AS 2023

Innholdet på Nabolagsprofilen er innhentet fra ulike offentlige og private kilder og det kan forekomme feil eller mangler i dataene. Distanser/tid er beregnet basert på korteste kjørbare vei eller gangvei (der kjente gangveier er med i datagrunnlaget). Vurderingene og sitatene fra lokalkjente er innhentet på nettstedet Nabolag.no og er aggregerte data basert på svar innenfor et gitt nabolag. Finn.no AS eller Partners Eiendomsmegling Alta kan ikke holdes ansvarlig for feil eller mangler i dataene. Kilder: Statens Kartverk, Statistisk Sentralbyrå, Geodata AS, Nabolag.no m.fl. Copyright © Finn.no AS 2023

EIENDOMMEN

Beregnet totalkostnad

600 000,- (Prisantydning)

Omkostninger

199,- (Pantattest kjøper)

585,- (Tingl.gebyr pantedokument)

585,- (Tingl.gebyr skjøte)

15 000,- (Dokumentavgift)

(forutsatt salgssum: 600 0 000,-))

16 369,- (Omkostninger totalt)

616 369,- (Totalpris inkl. omkostninger)

NB: Regnestykket forutsetter at det kun tinglyses ett pantedokument og at eiendommen selges til prisantydning.

Det tas forbehold om endringer i offentlige avgifter/gebyrer og eierskiftegebyr.

Løpende kostnader

Veien blir ikke vinterbrøytet. Hytteierne i rekka har ingen fast avtale om brøyting pt.Hytteieierne kan om ønskelig gå sammen om brøyting forbi hyttene.

Adkomst

Vassbotnveien er en sommervei. Vinterstid brøytes vassbotnveien til ca. 40-50 meter fra eiendommen. Det er bygget 4 hytter ved siden av hverandre i området. Hytteieierne kan om ønskelig gå sammen om brøyting forbi hyttene.

Barnehage / skole i området

Talvik oppvekstsenter har 1-10 skole med SFO og barnehage.

Formuesverdi

Formuesverdi som primærbolig kr. 2 659 pr.

Formuesverdi som sekundærbolig kr. pr.

Formuesverdien fastsettes med utgangspunkt i en kvadratmeterpris, som beregnes av Statistisk sentralbyrå (SSB). Kvadratmeterprisen skal gi uttrykk for en estimert markedsverdi pr. kvadratmeter og bygger på statistiske opplysninger om omsatte boliger (boligtype, areal, geografisk beliggenhet og alder).

Ut fra kvadratmeterprisene til SSB fastsetter Skatteetaten årlige kvadratmetersatser. Disse satsene vil utgjøre hhv. 25% av kvadratmeterprisene for primærboliger (der boligeier er folkeregistrert pr. 1. januar) og 90% for sekundærboliger (alle andre

boliger).

Regulering

Eiendommen er regulert til: Delareal 1 330 kvm. Arealbruk: Spredt fritidsbebyggelse,nåværende. Storvannet er drikkevannet for Talvik. Hele vassbotndalen er derfor hensynssone for nedslagsfelt drikkevann.

Offentlige planer

Kommuneplanens Arealdel 2021 -2040, planid 20170001.

Konsesjon / odel

Det er ingen konsesjon eller odel knyttet til salget av denne eiendommen. Egenerklæring om konsesjonsfrihet må fylles ut av kjøper, da tomten ikke er bebygget.

Tinglyste rettigheter og forpliktelser

Det er ingen tinglyste rettigheter/forpliktelser på eiendommen, ifølge grunnbok.

Budgivning

Vi oppfordrer alle til å lese Forbrukerinformasjon om budgivning før bud inngis. Alle bud og budforhøyelser skal inngis skriftlig til megler. I tillegg er megler pålagt å innhente gyldig legitimasjon og signatur fra budgiver før bud kan formidles til selger.

Kravet til legitimasjon og signatur er oppfylt for budgivere som benytter Bank-ID og vi oppfordrer derfor alle til å gi bud elektronisk ved å benytte GI BUD knappen på eiendommens hjemmeside på Partners.no. Eventuelle forhøyelser kan sendes ved å svare direkte på mottatt sms fra meglers system, til megler per e-post eller SMS: 91 59 82 89 . Alle budforhøyelser skal bekreftes av megler.

For at budene skal kunne bli behandlet og videreformidlet skriftlig til alle involverte parter, må alle bud ha en tilstrekkelig lang akseptfrist, jf. eiendomsmeglingsforskriften § 6-3. Selger må også skriftlig akseptere budet før aksept kan formidles til budgiver. Akseptfrist på alle bud skal være minimum 30 minutter, og budforhøyelser må skje i god tid før fristens utløp. Bud som ikke er skriftlig, eller som har kortere akseptfrist enn til kl. 12.00 dagen etter siste annonserte visning, vil ikke bli formidlet til selger. Selger står fritt til å akseptere eller forkaste et hvert bud og er således ikke forpliktet til å akseptere det høyeste budet på eiendommen. Etter at eiendommen er solgt vil kjøper og selger få tilsendt budjournal.

Øvrige budgivere kan få utlevert kopi av budjournalen i anonymisert form.

Det gjøres oppmerksom på at budgiver også vil være den som vil stå som kjøper av eiendommen. Dersom man etter at bud er akseptert ønsker å endre hvem som skal stå som eier, forutsetter dette at selger godkjenner en slik endring. Alle involverte parter skal signere kjøpekontrakt og er solidarisk ansvarlig for kjøpet frem til oppgjør er gjennomført.

Overtagelse

Overtakelse etter nærmere avtale med selger. Det oppfordres til å nevne ønsket overtagelse i evt. bud.

Diverse

Det er ikke kontrollert om tomtegrensene stemmer med de grenser/gjerde som fysisk er satt. Det kan være avvik fra dagens rombruk/rombenevnelse i forhold til det opprinnelige byggemeldte/godkjente. Meglerforetaket oppfordrer evt. budgivere til å lese gjennom fullstendig prospekt/salgsoppgave med vedlegg.

Lov om hvitvasking

Eiendomsmeglingsforetak plikter etter lov om hvitvasking å gjennomføre kontrollhandlinger knyttet til kjøper og selgers identitet og forhold knyttet til gjennomføringen av handelen. Dette omfatter også opplysninger om kundeforholdets formål og tilsikrede art. For kjøper må kontroll av legitimasjon skje senest ved inngåelse av kontrakt. Signering med bankID er regnet som gyldig legitimasjonskontroll. Ved oppdrag hvor juridiske personer (selskap) er part må eiendomsmegler også gjennomføre kontroll av hvilke fysiske personer som kontrollerer selskapet (reelle rettighetshavere). Dersom megler ikke klarer å gjennomføre pålagte kundetiltak må megler avvise kunden og oppdraget. Megler har også plikt å melde forhold som ikke er avklart og fremstår som mistenkelige til Økokrim. Megler kan også i enkelte tilfeller har plikt til å stanse gjennomføringen av handelen.

Eiendomsmegler plikter å gjennomføre ytterligere undersøkelser knyttet til handelen basert på kjøpers egenkapital eller andre forhold knyttet til kjøper. Kjøper oppfordres til å innbetale den delen av kjøpesummen som er egenkapital i en overføring fra egen bankkonto i norsk bank.

Salgsbetingelser

Eiendommen skal overleveres kjøper i tråd med det

som er avtalt. Det er viktig at kjøper setter seg grundig inn i alle salgsdokumentene, herunder salgsoppgave, tilstandsrapport og selgers egenerklæring. Kjøper anses kjent med forhold som er tydelig beskrevet i salgsdokumentene. Forhold som er beskrevet i salgsdokumentene kan ikke påberopes som mangler. Dette gjelder uavhengig av om kjøper har lest dokumentene. Alle interessenter oppfordres til å undersøke eiendommen nøye, gjerne sammen med fagkyndig før bud inngis. Kjøper som velger å kjøpe usett kan ikke gjøre gjeldende som mangel noe han burde blitt kjent med ved undersøkelsen.

Dersom det er behov for avklaringer, anbefaler vi at kjøper rådfører seg med eiendomsmegler eller en bygningssakyndig før det legges inn bud.

Hvis eiendommen ikke er i samsvar med det kjøperen må kunne forvente ut ifra alder, type og synlig tilstand, kan det være en mangel. Det samme gjelder hvis det er holdt tilbake eller gitt uriktige opplysninger om eiendommen og dette har virket inn på avtalen. En bolig som har blitt brukt i en viss tid, har vanligvis blitt utsatt for slitasje og skader kan ha oppstått. Slik bruksslitasje må kjøper regne med, og det kan avdekkes enkelte forhold etter overtagelse som nødvendiggjør utbedringer. Normal slitasje og skader som nødvendiggjør utbedring, er innenfor hva kjøper må forvente og vil ikke utgjøre en mangel.

Boligen kan ha en mangel dersom det er avvik mellom opplyst og faktisk areal, forutsatt at avviket er på 2% eller mer og minimum 1 kvm.

Ved beregning av et eventuelt prisavslag eller erstatning må kjøper selv dekke tap/kostnader opptil et beløp på kr 10 000 (egenandel).

Dersom kjøper ikke er forbruker selges eiendommen «som den er», og selgers ansvar er da begrenset jf. avhl. § 3-9, 2. pktm. Informasjon om kjøpers undersøkelsesplikt, herunder oppfordringen om å undersøke eiendommen nøye, gjelder også for kjøpere som ikke anses som forbrukere.

Eiendomsmegler standardkontrakt inneholder bl.a. bestemmelser om at det foreligger vesentlig mislighold som bl.a. gir selger rett til å heve når det er gått 30 dager fra avtalt betalingstid, kjøper aksepterer dette som bindende for seg.

Avhendingsloven

Frivillig salg av fast eiendom reguleres av Lov om

avhending av fast eiendom av 3. juli 1992 nr. 93.

Finansiering

Vi har løpende kontakt med finansinstitusjoner som kan tilby lån med konkurransedyktige betingelser. Hvis ønskelig formidler vi gjerne kontakt.

Heftelser

§ 6-1.Lovbestemt pant i fast eiendom.
(1) For skattekrav etter lov av 6. juni 1975 nr. 29 om eiedomsskatt til kommunane har vedkommende kommune panterett foran alle andre heftelser i den eiendom skattekravet gjelder.
(2) Samme panterett har en kommune og kommunale etater for følgende særlige eiendomsavgifter:
a) avfallsgebyr etter lov 13.mars 1981 nr. 6 om vern mot forurensninger og om avfall,
b) feieavgift etter brann- og eksplosjonsvernloven § 28 annet ledd
c) årsgebyr for vann og avløp etter lov 16. mars 2012 nr. 12 om kommunale vass- og avløpsanlegg.

På eiendommen kan det være tinglyst erklæringer/avtaler som for eksempel rett til kommunen til å anlegge vann- og kloakkledninger inkl. reparasjon av disse, bestemmelser om bebyggelsen, gjerder, vei og adkomstrettigheter. Disse erklæringene/avtalene vil følge eiendommen ved salg, og kan ikke slettes. For nærmere informasjon om dette gjelder denne eiendommen, se oversikten over tinglyste heftelser. Dersom det ønskes mer informasjon, kontakt megler

Adresse og matrikkel

Hyttetomt Vassbotnveien - Talvik, 9540, Talvik, Gnr. 12 bnr. 195 i Alta kommune

Eier

Kurt Larssen

Oppdragsnummer

89-23-0083

Meglers vederlag

Om meglers vederlag er det avtalt 3,50 % beregnet av salgssummen. I tillegg er det avtalt vederlag for tilrettelegging. kr. 7.250,-, fotopakke kr. 2.500,-, markedspakke kr. 12.700,- og grunnpakke kr. 1 250,-. I tillegg utlegg totalt kr. 7.195,-. Alle tall i dette avsnitt er opplyst inklusive mva.

Vedlegg til salgsoppgave og kjøpekontrakt

Vedlagt i salgsoppgaven foreligger det reguleringsbestemmelser med kart, tilstandsrapport, egenerklæringsskjema selger, energiattest mm. Alle interessenter oppfordres til å sette seg inn i fremlagte dokumenter før bud inngis. Ta gjerne kontakt med megler dersom du ønsker utlevert dine egne kopier av dokumentene.

Det gjøres oppmerksom på at Partners Eiendomsmegling Alta AS sine standard kjøpekontrakter blir benyttet i handelen, dersom det ikke avtales noe annet før handel har kommet i stand.

Behandling av personopplysninger

Det gjøres oppmerksom på at foretaket behandler personopplysninger og all behandling skjer iht. personvernregelverket. Meglerforetaket behandler kun personopplysninger som er nødvendig for å gjennomføre oppdraget. Det gjøres oppmerksom på at vi deler dine personopplysninger med offentlige myndigheter i den utstrekning det er nødvendig og med virksomheter som tilbyr tjenester for gjennomføring av oppdraget. For mer informasjon se personvernerklæring på vår hjemmeside.

TEKNISKE DOKUMENTER



Alta kommune

Adresse: Postboks 1403, 9506 ALTA

Telefon: 78 45 50 00

Utskriftsdato: 30.03.2023

Brukstillatelse og ferdigattest

EM §6-7 Oppdragstakerens undersøkelses- og opplysningsplikt Kilde: Alta kommune

Kommunenr.	5403	Gårdsnr.	12	Bruksnr.	195	Festenr.		Seksjonsnr.	
Adresse:									

Informasjon om ferdigattest og midlertidig brukstillatelse

Det foreligger ikke ferdigattest eller midlertidig brukstillatelse i våre arkiver.



FORBEHOLD VED UMLEVERING AV INFORMASJON I FORBINDELSE MED EIENDOMSFORESPØRSLER:

Det tas forbehold om at det kan være avvik i våre registre i forhold til den faktiske situasjonen og at det kan foreligge forhold omkring eiendom og bygninger som kommunen ikke er kjent med. Kommunen kan ikke stilles økonomisk ansvarlig for bruk av informasjon som oppgis i sammenheng med eiendomsforespørsler.

Eiendomsrapport (Datakilde: Oppdatert kopi av matrikkelen)

Alta kommune: Grunneiendom 5403-12/195

NORKART

Utskriftsdato: 28.03.2023 12:52

Eiendomsdata (Grunneiendom)

Bruksnavn		Beregnet areal	1330.1
Etablert dato	13.01.2004	Historisk oppgitt areal	1330,1
Oppdatert dato	25.07.2009	Historisk arealkilde	Målebrev (1)
Skyld	0	Antall teiger	1
Arealmerknader			

☒ Tinglyst ☐ Del i samla fast eiendom ☐ Grunnforurensning ☐ Avtale/Vedtak om gr.erverv

☒ Bestående ☐ Under sammenslåing ☐ Kulturminne

☐ Seksjonert ☐ Klage er anmerket ☐ Ikke fullført oppmålingsforr. Frist fullføring:

☐ Har fester ☐ Jordskifte er krevd ☐ Mangel ved matrikkelføringskrav Frist retting:

Forretninger

Brukstilfelle	Forr.dato	Kom. saksref.	Tingl.status	Involverte
Forretningstype	M.før.dato	Annen ref.	Endr.dato	Berørte
Omnummerering	01.01.2020		Tinglyst	12/195
Omnummerering	01.01.2020			
Fradeling av grunneiendom	13.01.2004	J7/2002		12/72 (-1330,1), 12/195 (1330,1)
Kart- og delingsforretning				

Teiger (Koordinatsystem: EUREF89 UTM Sone 35)

Type teig	X	Y	H	H.teig	Ber. areal	Arealmerknad
Eiendomsteig	7774674.15	345350.34	0	Ja	1330.1	

Tinglyste eierforhold

Navn	Rolle	Adresse	Status
ID	Andel	Poststed	Kategori
LARSEN KURT	Hjemmelshaver (H)	UTSIKTEN 11	Bosatt (B)
F260878*****	1/1	9517 ALTA	

NORKART AS, Hoffssveien 4, 0275 OSLO (Org.nr. 934 161 181)

Side 1 av 1

Vedlegg til situasjonskart for bygge- og delingssaker

Tegnforklaring ihht. Miljøverndepartementets veileder for kommuneplanens arealdel og reguleringsplan

Regulerings- og bebyggelsesplan (PBL 1985)

Byggeområder (PBL1985 § 25,1.ledd nr.1)

- Område for boliger med tilhørende anlegg
- Frittliggende småhusbebyggelse
- Forretningsområde
- Område for industri
- Fritidsbebyggelse
- Offentlig bebyggelse

Landbruksområder (PBL1985 § 25,1.ledd nr.2)

- Landbruksområder

Offentlige trafikkområder (PBL1985 § 25,1.ledd nr.3)

- Kjøreveg
- Annen veggrunn
- Gang-/sykkelveg

Frrområder (PBL1985 § 25,1.ledd nr.4)

- Park/Turvei
- Frrområde
- Badeområde

Fareområder (PBL1985 § 25,1.ledd nr.5)

- Høgspenningsanlegg/flomområde/rasfare

Spesialområder (PBL1985 § 25,1.ledd nr.6)

- Privat veg
- Parkbelte
- Friluftsområde
- Friluftsområde i sjø og vassdrag
- Kommunalteknisk anlegg
- Frisktsone
- Restriksjonsområde rundt flyplass
- Nedslagsfelt for drikkevann
- Naturvernomsråde (på land)
- Klimavernsone
- Bevaringsområde
- Steinbrudd
- Andre områder for vesentlige terrenginngrep
- Særskilte anlegg

Fellesområder (PBL1985 § 25,1.ledd nr.7)

- Felles avkjørsel
- Felles gangareal
- Felles lekeareal for barn
- Annet fellesareal for flere eiendommer

Kombinerte formål (PBL1985 § 25,2.ledd)

- Bolig/Forretning
- Bolig/Offentlig/institusjon
- Forretning/Industri
- Forretning/Offentlig

LINJER OG PUNKT

- Grense for restriksjonsområde
- Grense for bevaringsområde

Kommuneplan (PBL 2008)

Bebyggelse og anlegg (PBL2008 §11-7 NR.1)

Nåværende Framtidig

- Bebyggelse og anlegg
- Boligbebyggelse
- Fritidsbebyggelse
- Sentrumsformål
- Kjøpesenter
- Forretning
- Tjenesteyting
- Fritids- og turistformål
- Råstoffutvinning
- Næringsbebyggelse
- Idrettsanlegg
- Andre typer bebyggelse
- Uteoppholdsareal
- Grav og urnelund
- Kombinert bebyggelse

Samf.anlegg og teknisk infrastruktur (PBL2008 §11-7 NR.2)

- Samferdselsanlegg og teknisk infrastruktur
- Veg
- Bane
- Lufthavn
- Havn
- Hovednett for sykkel
- Kollektivnett
- Kollektivknutepunkt
- Parkering
- Trase for teknisk infrastruktur
- Komb. samf.anlegg og teknisk infrastruktur

Reguleringsplan (PBL 2008)

Bebyggelse og anlegg (PBL2008 §12-5 NR.1)

- Bebyggelse og anlegg
- Bolig- og blokkbebyggelse, garaseanlegg for bolig- og fritidsbebyggelse
- Boligbebyggelse - frittliggende småhusbebyggelse
- Fritidsbebyggelse
- Fritidsbebyggelse - frittliggende
- Sentrumsformål
- Kjøpesenter
- Forretninger
- Offentlig eller privat tjenesteyting
- Fritid- og turistformål
- Råstoffutvinning
- Næringsbebyggelse / Annen næring
- Kontor / Hotell / Beverting
- Industri / Lager / Bensinstasjon / Vegserviceanlegg
- Idrett / Nærmiljøanlegg
- Idrettsstadion
- Golfbane
- Andre typer bebyggelse og anlegg
- Uteoppholdsareal
- Grav- og urnelund / Krematorium
- Kombinert bebyggelse og anleggsformål
- Bolig/forretning
- Bolig/forretning/kontor
- Bolig/tjenesteyting
- Bolig/kontor
- Forretning/kontor
- Forretning/kontor/industri
- Forretning/industri
- Forretning/kontor/tjenesteyting
- Forretning/tjenesteyting
- Næring/tjenesteyting
- Kontor/lager
- Industri/lager
- Kontor/industri
- Kontor/tjenesteyting
- Bebyggelse og anleggsformål kombinert med andre formål

Samferdselsanlegg og teknisk infrastruktur (PBL2008 §12-5 NR.2)

- Samferdselsanlegg og teknisk infrastruktur
- Veg
- Fortau / Torg / Gang- og sykkelveg
- Gateun
- Annen veggrunn - tekniske anlegg
- Annen veggrunn - grøntareal
- Bane (eks.: Stasjons-/terminalbygg)
- Annen banegrund - grøntareal
- Lufthavn
- Havn / Kai
- Kollektivnett
- Parkering
- Trase for teknisk infrastruktur
- Kombinerte tekniske infrastrukturtraseer

Grønnstruktur (PBL2008 §11-7 NR.3)

Nåværende Framtidig

- Grønnstruktur
- Naturområde
- Turdrag
- Frrområde
- Park
- Kombinerte grønnstrukturformål

Forsvaret (PBL2008 §11-7 NR.4)

- Ulike typer militære formål
- Kombinerte militære formål

LNFR (PBL2008 §11-7 NR.5)

- LNFR-areal
- LNFR-areal ,Spredt bolig-,fritids-og næringsbebyggelse
- LNFR-areal ,Spredt boligbebyggelse
- LNFR-areal ,Spredt fritidsbebyggelse
- LNFR-areal ,Spredt næringsbebyggelse

Bruk og vern av sjø og vassdrag(PBL2008 §11-7 NR.6)

- Bruk og vern av sjø og vassdrag med tilhørende strandsone
- Ferdse, Farled, småbåthavn
- Fiske
- Akvakultur
- Drikkevann
- Naturområde vann / Friluftsområde
- Kombinerte formål sjø og vassdrag

Grønnstruktur (PBL2008 §12-5 NR.3)

- Grønnstruktur
- Kombinerte grønnstrukturformål
- Kombinerte grønnstrukturformål med andre hovedformål

Forsvaret (PBL2008 §12-5 NR.4)

- Forsvaret
- Kombinerte militærformål
- Angitt militært formål/andre hovedformål

LNFR (PBL2008 §12-5 NR.5)

- LNFR-areal for nødvendige tiltak for LNFR
- Landbruksformål / Skogbruk
- Seterområde / Gartneri / Pelsdyr
- Natur-/Friluft-/Reindrift
- Spredt bolig- og fritidsbebyggelse
- Spredt næringsbebyggelse
- Naturvern
- LNFR-formål kombinert med andre angitte hovedformål

Bruk og vern av sjø og vassdrag (PBL2008 §12-5 NR.6)

- Bruk, vern av sjø og vassdrag med tilhørende strandsone
- Ferdse, Farled, Skipsled, Havneområde i sjø, småbåthavn
- Fiske
- Fiskebruk
- Kaste- og låssettingplasser / oppvekstområde for yngel
- Akvakultur
- Drikkevann
- Naturområde, Friluftsområde
- Idrett/vannsport
- Badeområde
- Kombinerte formål i sjø og vassdrag
- Angitt formål i sjø og vassdrag/andre angitte hovedformål

Hensynsoner (PBL2008 §12-6)

- Faresone
- Sikringsone
- Støysone - Rød, gul og grønn sone iht. T-1442
- Infrastruktursone
- Gjennomføringsone
- Angittensynsone
- Båndlegging
- Videreføring av reguleringsplan / Detaljeringsone

Bestemmelseområder (PBL2008 §12-7)

- Bestemmelseområde-Anlegg- og riggområde

Juridiske linjer og punkt PBL2008

- Sikringsonegrense
- Infrastrukturgrense
- Angittensynsgrense
- Gjennomføringsgrense
- Båndlegginggrense nåværende
- Detaljeringsgrense
- Bestemmelsegrense

Felles for PBL 1985 og 2008

- Planens begrensning
- Faresonegrense
- Formålsgrense
- Regulert tomtegrense
- Eiendomsgrense som skal oppheves
- Byggegrense
- Planlagt bebyggelse
- Bebyggelse som inngår i planen
- Regulert senterlinje
- Frisktslinje
- Regulert kant kjørebane
- Regulert parkeringsfelt
- Stenging av avkjørsel
- Avkjørsel
- Tunnelåpning

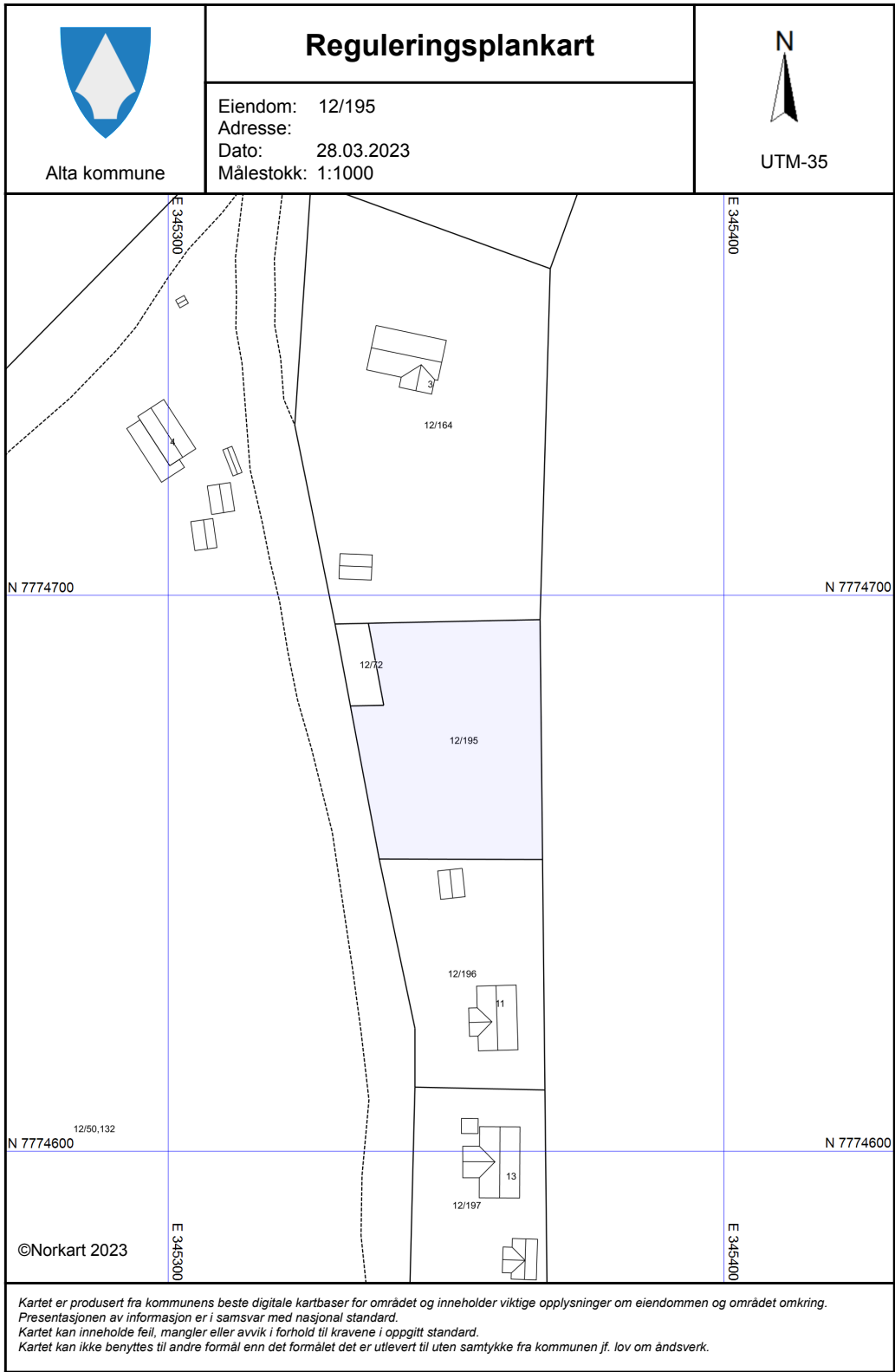
Hensynsoner (PBL2008 §11-8)

Nåværende Framtidig

- Faresone
- Sikringsone, Støysone
- Angittensynsone
- Infrastruktursone
- Gjennomføringsone
- Båndlegging - Generalisert
- Detaljeringsone

Linje- og punktsymboler(PBL2008)

- Planens begrensning
- Grense for arealformål
- Faresone,-sikringsone,-støysonegrense
- Hensynsone,-infrastrukt-,gjennomføringsgrense
- Båndlegging,-detaljeringsgrense



Alta kommune

Adresse: Postboks 1403, 9506 ALTA

Telefon: 78 45 50 00

Utskriftsdato: 28.03.2023

Planopplysninger

EM §6-7 Oppdragstakerens undersøkelses- og opplysningsplikt Kilde: Alta kommune

Kommunenr.	5403	Gårdsnr.	12	Bruksnr.	195	Festenr.		Seksjonsnr.	
------------	------	----------	----	----------	-----	----------	--	-------------	--

Opplysningene omfatter gjeldende planer og pågående planarbeid for eiendommen. Nærmere opplysninger om den enkelte plan med dokumenter, mindre endringer, etc finnes på internett, se lenker under. Oppgitte delarealer viser planinformasjon på eiendommen. Det tas forbehold om at det kan forekomme feil, mangler eller avvik. Spesielt gjelder dette for eiendommer med usikre eiendomsgrenser, eller der eiendommen ikke er oppmålt.

Plantyper med treff

- ☒ Kommuneplaner

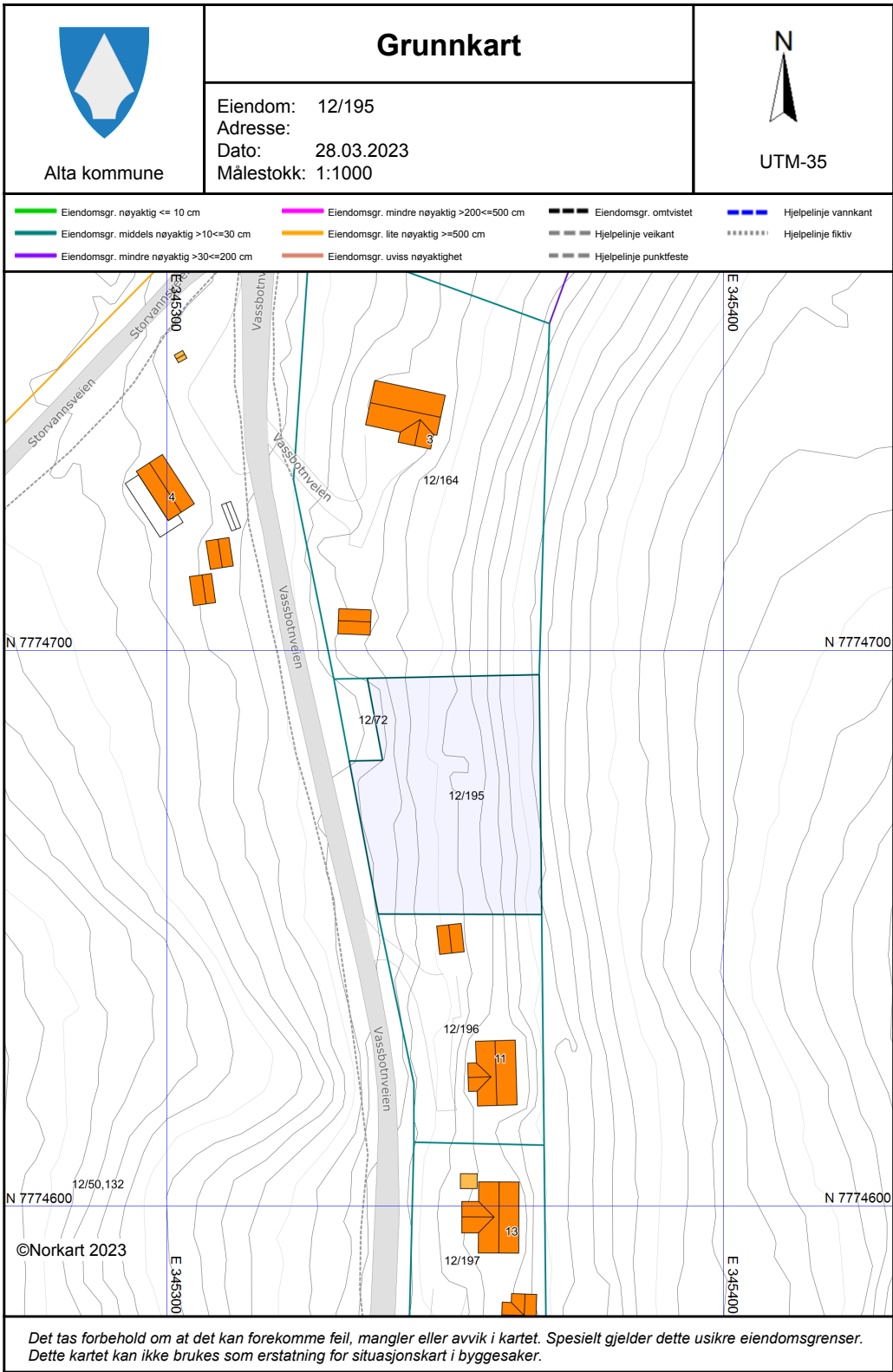
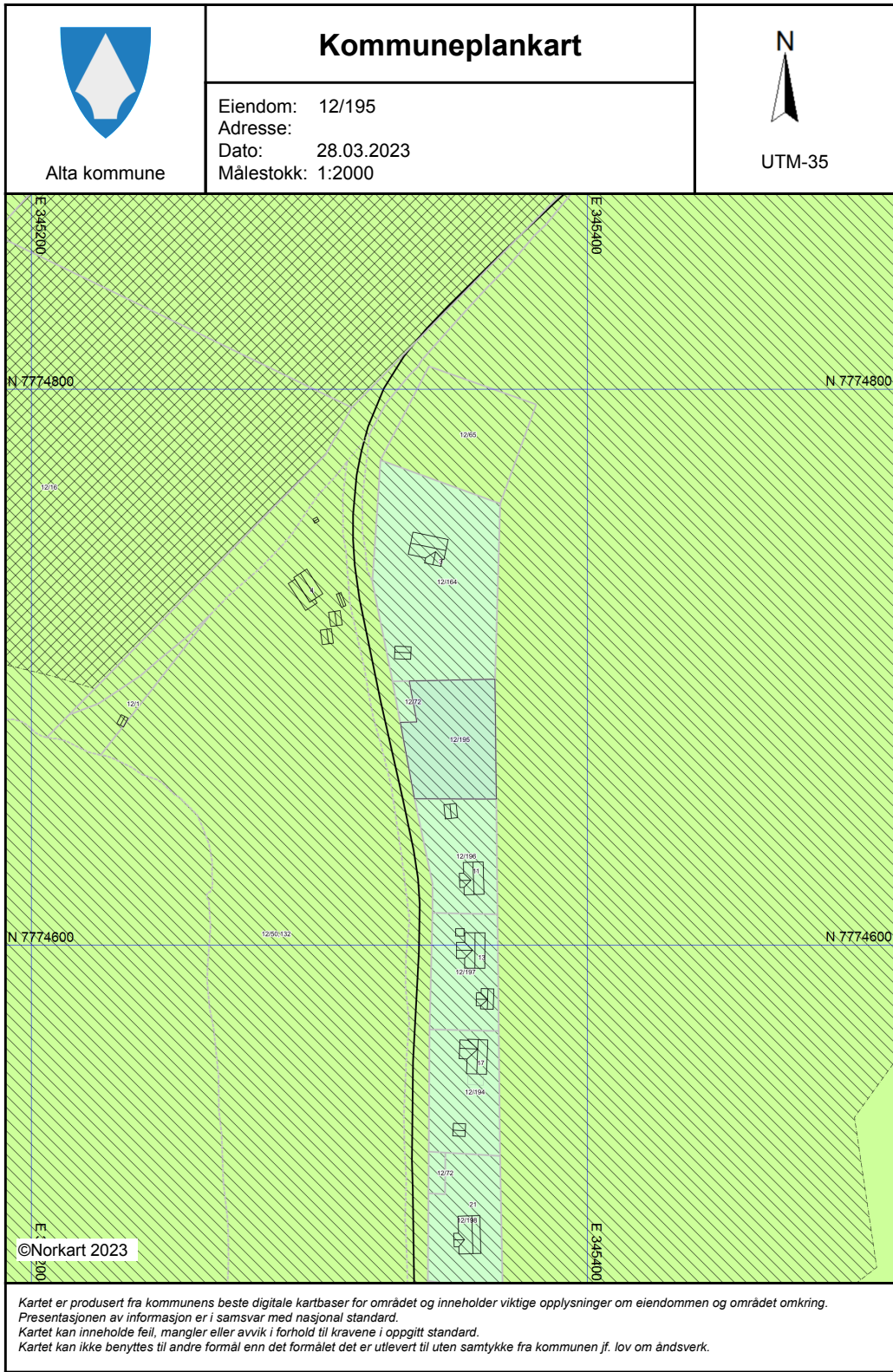
Plantyper uten treff

- ☐ Kommuneplaner under arbeid
 - ☐ Kommunedelplaner under arbeid
 - ☐ Reguleringsplaner under bakken
 - ☐ Reguleringsplaner under arbeid
 - ☐ Reguleringsplaner under arbeid i nærheten
 - ☐ Bebyggelsesplaner over bakken
 - ☐ Midlertidige forbud
- ☐ Kommunedelplaner
 - ☐ Reguleringsplaner
 - ☐ Reguleringsplaner over bakken
 - ☐ Reguleringsplaner bunn
 - ☐ Bebyggelsesplaner
 - ☐ Bebyggelsesplaner under bakken

Kommuneplaner

Besøk kommunens hjemmeside for mer informasjon.

Id	20170001		
Navn	Kommuneplanens Arealdel 2021-2040		
Plantype	Kommuneplanens arealdel		
Status	Endelig vedtatt arealplan		
Ikrafttredelse	15.02.2021		
Bestemmelser	https://www.arealplaner.no/5403/dokumenter/1287/20170001_Bestemmelser%20og%20retningslinjer.pdf		
Delarealer	Delareal	1 330 m ²	
	KPHensynsonenavn	H110_4	
	KPSikring	Nedslagsfelt drikkevann	
	Delareal	1 330 m ²	
	Arealbruk	Spredt fritidsbebyggelse,Nåværende	
	Områdenavn	omrnavn	





Alta kommune

Adresse: Postboks 1403, 9506 ALTA

Telefon: 78 45 50 00

Utskriftsdato: 28.03.2023

Vann og avløp med informasjon om vannmåler

EM §6-7 Oppdragstakerens undersøkelses- og opplysningsplikt Kilde: Alta kommune

Kommunenr.	5403	Gårdsnr.	12	Bruksnr.	195	Festenr.		Seksjonsnr.	
------------	------	----------	----	----------	-----	----------	--	-------------	--

Informasjon om vann/avløp registrert på eiendommen

Målernummer	Stand	Dato	Avlesningstype
Ingen treff på vannmålere.			

Offentlig vann	Nei
Offentlig avløp	Nei

FORBEHOLD VED UTOVERING AV INFORMASJON I FORBINDELSE MED EIENDOMSFOESPØRSLER:

Det tas forbehold om at det kan være avvik i våre registre i forhold til den faktiske situasjonen og at det kan foreligge forhold omkring eiendom og bygninger som kommunen ikke er kjent med. Kommunen kan ikke stilles økonomisk ansvarlig for bruk av informasjon som oppgis i sammenheng med eiendomsfoespørslar.



Alta kommune

Adresse: Postboks 1403, 9506 ALTA

Telefon: 78 45 50 00

Utskriftsdato: 28.03.2023

Kommunale gebyrer

EM §6-7 Oppdragstakerens undersøkelses- og opplysningsplikt Kilde: Alta kommune

Kommunenr.	5403	Gårdsnr.	12	Bruksnr.	195	Festenr.		Seksjonsnr.	
------------	------	----------	----	----------	-----	----------	--	-------------	--

Kommunale gebyrer fakturert på eiendommen i 2022

Kommunale gebyrer er en kombinasjon av forskudd, abonnement og enkeltgebyrer fakturert etter levert tjeneste. Vi kjenner ikke samlet gebyr for en eiendom for et år før året er omme. Denne rapporten sammenstiller dette for fjoråret, med summer fordelt per fagområde. Tjenestene vil normalt ha en prisøkning hvert år, samt at forbruk på ulike tjenester kan variere fra år til år.

Gebyr	Fakturert beløp i 2022
Ingen gebyrer registrert på eiendommen.	

Prognose kommunale gebyrer fakturert på eiendommen inneværende år

Forskudd/prognose for inneværende år er ikke beregnet.

FORBEHOLD VED UTOVERING AV INFORMASJON I FORBINDELSE MED EIENDOMSFOESPØRSLER:

Det tas forbehold om at det kan være avvik i våre registre i forhold til den faktiske situasjonen og at det kan foreligge forhold omkring eiendom og bygninger som kommunen ikke er kjent med. Kommunen kan ikke stilles økonomisk ansvarlig for bruk av informasjon som oppgis i sammenheng med eiendomsfoespørslar.



Alta kommune

Adresse: Postboks 1403, 9506 ALTA

Telefon: 78 45 50 00

Utskriftsdato: 28.03.2023

Opplysninger om eiendomsskatt

EM §6-7 Oppdragstakerens undersøkelses- og opplysningsplikt Kilde: Alta kommune

Kommunenr.	5403	Gårdsnr.	12	Bruksnr.	195	Festenr.		Seksjonsnr.	
------------	------	----------	----	----------	-----	----------	--	-------------	--

Eiendomsskatt registrert på eiendommen

Taksten er for inneværende år.

Ingen informasjon funnet.

FORBEHOLD VED UTOLEVERING AV INFORMASJON I FORBINDELSE MED EIENDOMSFORESPØRSLER:

Det tas forbehold om at det kan være avvik i våre registre i forhold til den faktiske situasjonen og at det kan foreligge forhold omkring eiendom og bygninger som kommunen ikke er kjent med. Kommunen kan ikke stilles økonomisk ansvarlig for bruk av informasjon som oppgis i sammenheng med eiendomsforespørsler.



Alta kommune

Adresse: Postboks 1403, 9506 ALTA

Telefon: 78 45 50 00

Utskriftsdato: 30.03.2023

Bygningstegninger

EM §6-7 Oppdragstakerens undersøkelses- og opplysningsplikt Kilde: Alta kommune

Kommunenr.	5403	Gårdsnr.	12	Bruksnr.	195	Festenr.		Seksjonsnr.	
Adresse:									

Informasjon om bygningstegninger

Det foreligger ikke bygningstegninger i våre arkiver.



FORBEHOLD VED UTOLEVERING AV INFORMASJON I FORBINDELSE MED EIENDOMSFORESPØRSLER:

Det tas forbehold om at det kan være avvik i våre registre i forhold til den faktiske situasjonen og at det kan foreligge forhold omkring eiendom og bygninger som kommunen ikke er kjent med. Kommunen kan ikke stilles økonomisk ansvarlig for bruk av informasjon som oppgis i sammenheng med eiendomsforespørsler.



OVERSIKT OVER LØSØRE OG TILBEHØR TIL EIENDOMMEN

Oversikten er utarbeidet av Norges Eiendomsmeglerforbund, Eiendom Norge og Advokatforeningens Eiendomsmeglingsgruppe, og er gjeldende fra 1. januar 2020.

Generelt

Lov om avhending av fast eignedom (avhendingslova/avhl.) av 3. juli 1992 regulerer kjøper og selgers rettigheter og plikter ved overdragelse av fast eiendom og andeler i borettslag.

I henhold til avhl. § 3-4 skal eiendommen, når annet ikke er avtalt, overdras med innredninger og utstyr som etter lov, forskrift eller annet offentlig vedtak skal følge med. Det samme gjelder varig innredning og utstyr som enten er fastmontert eller er særskilt tilpasset bygningen, jf. avhl. § 3-5. Loven inneholder ingen detaljert oversikt over hva som omfattes av «innredning og utstyr», og over hva som skal regnes som «fastmontert eller særskilt tilpasset».

Partene kan fritt avtale hva som skal følge med eiendommen ved salg. Bransjens liste over løsøre og tilbehør som skal følge med eiendommen, er en del av avtalen mellom kjøper og selger dersom ikke annet er opplyst i salgsoppgaven, kjøper har tatt forbehold i bud eller avtale på annen måte er inngått. Der intet annet er avtalt, vil løsøre og tilbehør medfølge slik dette fremkommer av avhl. § 3-4 og § 3-5 og denne oversikt.

Produkter og installasjoner som medfølger overdras uten noen form for garantier, utover eventuell gjenværende leverandørgaranti.

Dersom det er noe i nedenstående liste som ikke finnes på eiendommen, vil det heller ikke medfølge.

1. HVITEVARER medfølger der dette er spesielt angitt i salgsoppgaven.

2. HELDEKKENDE TEPPER følger med uansett festemåte.

3. VARMEKILDER, slik som ovner, kaminer, peiser, varmpumper og panelovner, følger med uansett festemåte. Frittstående biopeiser/varmeovner og terrassevarmere medfølger ikke. Det følger ikke med varmekilder i rom som ikke har vegg- eller fastmonterte varmekilder på visning.

4. TV, RADIO OG MUSIKKANLEGG. TV-antennene og fellesanlegg for TV, herunder parabolantenne, og tuner/dekoder/tv-boks medfølger der dette eies av selger. Veggmontert TV/flatskjerm med tilhørende festeordning samt musikkanlegg følger ikke med (se også punkt 12).

5. BADEROMSINNREDNING/UTSTYR. Badekar, dusjkabinett, dusjvegger, alle fastmonterte speil og hyller, fastmonterte glass- og håndkleholdere, herunder håndklevarmere samt baderomsinnredning, medfølger.

6. GARDEROBESKAP medfølger, selv om disse er løse. Fastmonterte garderobehyller og knagger medfølger. Innredning i garderobeskap, for eksempel løse eller fastmonterte trådkurver, hyller, stenger og lignende, medfølger.

7. KJØKKENINNREDNING medfølger, herunder også åpne, fastmonterte hyller og løs eller fastmontert kjøkkenøy.

8. MARKISER, PERSIENNER og annen type innvendig og utvendig solskjerming, gardinoppheng, lamellgardiner og liftgardiner medfølger.

9. AVTREKKSVENTILATORER av alle slag, samt fastmonterte aircondition/ventilasjonsanlegg, medfølger.

10. SENTRALSTØVSUGER medfølger med komplett anlegg, herunder slange, munnstykke mm.

11. LYSKILDER. Kupler, lysstoffarmatur, fastmonterte "spotlights", oppheng og skinner med spotlights samt utelys og hagebelysning medfølger. Vegglamper, krokhangte lamper, lysekroner, prismelamper og lignende som er koblet til sukkerbit eller stikkontakt følger likevel ikke med.

12. INSTALLERTE SMARTHUSLØSNINGER med sentral som styrer lys, varme, lyd o.l., samt tilhørende trådløse enheter som brytere, sensorer, kameraer, integrerte høyttalere el. medfølger. Enkle lysstyringssystem f.eks. med en sentral som kun styrer lyspærer eller smartpærer montert i sokkel medfølger likevel ikke.

13. UTVENDIGE SØPPELKASSER og eventuelt holder/hus til disse medfølger.

14. POSTKASSE medfølger.

15. UTENDØRS INNRETNINGER slik som flaggstang, fastmontert tørkestativ, samt andre faste utearrangementer som f.eks. badestamp, boblekar/jacuzzi og liknende utendørs kar, lekestue, lekestativ, utepeis, fastmontert trommel til vannslange, medfølger. Guidekabel/avgrenskingskabel til robotgressklipper medfølger, men robotgressklipper og ladestasjon for denne medfølger ikke.

16. FASTMONTERTE VEGGLADER/LADESTASJON TIL EL-BIL medfølger uavhengig av hvor laderen er montert.

17. SOLCELLEANLEGG med tilhørende teknisk infrastruktur medfølger.

18. GASSBEHOLDER til gasskomfyr og gasspeis medfølger.

19. BRANNSTIGE, BRANNTAU, feiestige og lignende medfølger der dette er påbudt. Løse stiger medfølger ikke.

20. BRANNSLUKNINGSAPPARAT, BRANNSLANGE og RØYKVARSLER medfølger der dette er påbudt. Det er eier og brukers plikt til å se til at utstyret forefinnes på enhver eiendom. Hvis annet ikke er uttrykkelig avtalt, skal dette derfor alltid følge med ved salg av eiendom.

21. SAMTLIGE NØKLER til eiendommen som selger er i besittelse av skal overleveres kjøper på overtakelsen, herunder nøkler til eventuelle boder, uthus, garasjeportåpner e.l. Låses boder, uthus e.l. med hengelås, skal lås og nøkler til disse medfølge.

22. GARASJEHYLLER, bodhyller, lagringshyller og oppheng til bildekk medfølger såfremt de er fastmontert.

Planter, busker og trær som er plantet på tomten, eller fastmonterte kasser og lignende er en del av eiendommen og medfølger i handelen.



Hyttepakken



Hva inneholder hyttepakken?

Hyttepakken inneholder boligkjøperforsikring og Super innboforsikring, og kan inneholde Standard hytteforsikring avhengig av hyttens eierform. Selve hytteforsikringen kan oppgraderes til superdekning mot et tillegg i prisen. Se forsikringsvilkårene på if.no for nærmere beskrivelse av hver enkelt dekning.

Boligkjøperforsikring

Gjennom forsikringen får du spesialisert juridisk bistand hvis du oppdager skjulte feil eller mangler ved hytten din, slik at du kan få den erstatningen du har krav på. I tillegg dekker forsikringen nødvendig teknisk bistand og eventuelle idømte saksomkostninger. Forsikringen tar med andre ord hånd om den økonomiske risikoen det innebærer å reklamere på et boligkjøp, i tillegg til å hjelpe deg gjennom prosessen.

Flytteforsikring

Flytteforsikringen dekker skade på innbo som oppstår i forbindelse med selve flyttingen.

Innboforsikring med superdekning og vilkårsgaranti

Vår beste innboforsikring med en forsikringssum på inntil 2 000 000 kroner.

Hytteforsikring

Vår standard hytteforsikring sikrer hytten din ved brann, vannskader, innbrudd m.m. Forsikringen kan oppgraderes til superdekning hos If.

Når gjelder forsikringen?

Boligkjøperforsikringen gjelder fra kontraktsmøtet og i ett år etter overtakelse. Prisen du betaler for hyttepakken gjelder det første året, og betales sammen med omkostningene ved hyttekjøpet. Dette innebærer at du ikke får en særskilt faktura for forsikringene dine det første året. Selve boligkjøperforsikringen kan beholdes i opptil fem år, og vil årlig koste 450 kroner.

Egenandel

Egenandel avhenger av skadetype, og varierer fra 2 000 til 10 000 kroner. Ved bruk av boligkjøperforsikringen er egenandelen 4 000 kroner, mens vi dekker inntil ti timer innledende juridisk bistand før du betaler egenandel. Egenandelen refunderes dersom du mottar erstatning fra selgeren.

Priser på Hyttepakken:

Hytte med andelsnummer	6 850 kroner
Hytte med seksjonsnummer	7 650 kroner
Hytte med eget gnr/bnr	9 900 kroner

Merk: For alle fritidsboliger med seksjonsnummer eller andelsnummer er ikke bygningsforsikring inkludert i pakken.

Om du har spørsmål til hyttepakken kan du kontakte oss på boligkjoper@if.no, eller på 21490081

Dersom du skal melde inn en sak tilknyttet boligkjøperforsikringen gjør du dette på boligkjoperforsikring@if.no, eller på 21497287

Se også if sine hjemmesider for mer informasjon

Forbrukerinformasjon:

Trygg bolighandel med nye regler fra 1. januar 2022

Her er kortversjonen av det du må vite! Reglene gjelder for boliger som selges (bud som aksepteres) fra 1. januar 2022.

Denne informasjonen er laget av forbrukerorganisasjonen Huseierne, Forbrukerrådet, Norsk takst, Norges Eiendomsmeglerforbund og EiendomNorge.

Kort om de nye reglene fra 1. januar 2022

Fra 1. januar 2022 endres reglene i avhendingsloven om kjøp og salg av brukt bolig.

Selger kan ikke ta generelle forbehold om tilstanden ved salg til forbrukerkjøpere. Boliger og fritidsboliger kan ikke selges «som den er» til forbrukere.

Det stilles da strengere krav til informasjonen fra selger. Selger må fremdeles opplyse om alle kjente forhold ved boligen, og opplysningene skal være korrekte. I tillegg bør selger innhente en ny type tilstandsrapport som vil gi kjøper mer og bedre opplysninger om boligen.

Fra 1. januar 2022 gjelder også en helt ny forskrift til avhendingsloven om tilstandsrapporter. Denne setter strenge krav til både innholdet i og utførelse av tilstandsrapporter.

Endringene i avhendingsloven og den nye forskriften skal sammen stimulere til at mer og bedre informasjon foreligger om boligene før salg. Jo mer som er avklart om tilstanden i forkant, desto mindre rom blir det for skuffelser og konflikter senere.

Det er i både selgers og kjøpers interesse at bolighandelen er så trygg som mulig. Kjøper må få vite hva han kjøper, og selger må kunne legge salget bak seg uten stor risiko for krav i etterkant.

Hovedpunkter og råd om de nye reglene:

- Selger anbefales å få laget en tilstandsrapport som oppfyller kravene i forskriften om tilstandsrapporter – en «godkjent tilstandsrapport»
- Det som er tydelig beskrevet i en slik tilstandsrapport eller andre salgsdokumenter blir kjøpers ansvar. Dette gjelder selv om kjøper ikke har lest dokumentene. Kjøper må derfor lese rapporten og alle andre salgsdokumenter godt.
- Boligen skal også vurderes ut fra blant annet type, alder og synlige tilstand. Det vil si at kjøper kan ha mindre forventninger til eldre boliger enn til nye boliger. Det kan være skader eller feil som ikke er beskrevet, men som selger likevel ikke kan holdes ansvarlig for.
- Kjøper må selv dekke tap og kostnader opp til 10 000 kroner. Dette er en slags egenandel (egenrisiko) for kjøper der selger er ansvarlig. Denne beløpsgrensen får altså bare betydning for utmåling av prisavslag eller erstatning dersom eiendommens tilstand ikke tilsvarer det som følger av avtalen.

Hva må du passe på som selger og kjøper? Les mer på neste side!



Hva må du passe på som selger?

- Gi god og riktig informasjon!
- Sørge for å dokumentere boligens tilstand med en godkjent tilstandsrapport.
- Fylle ut egenerklæringen etter beste evne. Egenerklæringen er et viktig grunnlag for den bygningskyndiges videre undersøkelser og vurderinger, og for boligselgerforsikring om du ønsker det.
- Feil eller mangelfull utfylling av egenerklæringen kan medføre ansvar for deg i form av regress eller avkortning av eventuell boligselgerforsikring.
- Lese grundig igjennom tilstandsrapporten og salgsoppgaven for å sjekke at det ikke er feil eller misforståelser. Avhendingsloven og forskriften om tilstandsrapporter krever at opplysninger skal gis i klart og tydelig språk!
- Hvis du er usikker på om noe er relevant, eller om informasjonen er tilstrekkelig, bør du ta det opp med eiendomsmegler og den bygningskyndige – før informasjonen blir publisert!
- Jo mer du opplyser, jo mindre risiko er det for at kjøper vil klage til deg etter salget. Spør hvis du lurer på noe – før informasjonen blir publisert!

Den viktige tilstandsrapporten

En tilstandsrapport beskriver boligens tilstand samt skader eller avvik som den bygningssakkyndige har funnet ved sin undersøkelse. Den bygningssakkyndige vurderer

boligen ut fra hva som kan forventes av en bygning på samme alder og type. Vurderingen gjøres i hovedsak opp mot hvordan det var vanlig å bygge og de reglene som gjaldt da boligen

ble oppført. Forhold som er vanlige for bygningens alder, slik som slitasje og forringelse etter normal bruk, vil sjelden være noe du som kjøper kan klage på.

Hva inneholder den nye tilstandsrapporten?

Tilstandsrapporten beskriver bygningsdeler og rom etter kravene i forskriften om tilstandsrapport.

Noen bygningsdeler og rom omfattes ikke av minimumskravet til hva en tilstandsrapport skal inneholde. Dette gjelder blant annet tilleggsbygg slik som garasje og andre frittstående bygninger, støtemurer, etasjeskiller og utvendige trapper.

Som selger kan du be om at disse vurderes av den bygningssakkyndige og tas med i tilstandsrapporten. Slik får du formidlet relevant informasjon til kjøper på en trygg måte. Det gir deg som selger lavere risiko for å motta klage og krav fra kjøper.

NB: Dersom du tror boligen din først vil bli solgt etter 1. januar 2022, anbefaler vi at du innhenter en tilstandsrapport som tilfredsstiller de nye kravene.

Hva må du passe på som kjøper?

- Lese tilstandsrapport, eiendomsmeglers beskrivelse i salgsprospekteten og selgers egenerklæring nøye.
- Du kan ikke klage på forhold som du har fått opplysninger om i tilstandsrapporten, i salgsoppgaven eller på andre måter.
- Se på tilstandsgrad og anslått utbedringskostnad for å danne deg et bilde av hva du må regne med av kostnader og eventuelle arbeider på boligen fremover. Husk at en anslått kostnad ikke er det samme som faktisk kostnad. Merk også at anslått utbedringskostnad bare er utbedring av konkrete avvik, etter den standarden som boligen har. Oppgradering til dagens standard kan koste mer. For eksempel å bytte fra gulvbelegg til parkett eller å etterisolere for bedre energibesparelse.
- Husk: Å kjøpe en brukt bolig er ikke det samme som å kjøpe en ny bolig. Gjør en vurdering av boligens alder, tilstand og type. I en eldre bolig, kan det være avvik som ikke er beskrevet, men som du ikke kan klage på til selger.

Vite mer? Les her!

Huseierne.no/boligsalg
Norskstakst.no
NEEno
Forbrukerrådet.no
EiendomNorge.no

Forbrukerinformasjon
om trygg bolighandel
versjon 1, november 2021

Forbrukerinformasjon OM BUDGIVNING



Sist oppdatert med virkning fra 1. januar 2014, i forbindelse med ikrafttredelse av endringer i eiendomsmeglingsforskriften.



Informasjonen er utarbeidet av Forbrukerombudet, Forbrukerrådet, Den Norske Advokatforening ved Eiendomsmeglingsgruppen, Eiendomsmeglerforetakenes Forening og Norges Eiendomsmeglerforbund, på grunnlag av blant annet forskrift om eiendomsmegling § 6-3 og § 6-4.

Nedenfor gis en oversikt over de retningslinjer som forbrukermyndighetene og organisasjonene anbefaler benyttet ved budgivning på eiendommen. Avslutningsvis gis også en kort oversikt over de viktigste rettsreglene tilknyttet budgivning.

Før det legges inn bud på eiendommen oppfordres budgiver til å sette seg inn i all relevant informasjon om eiendommen, herunder eventuell salgsoppgave og teknisk rapport med vedlegg.

GENNOMFØRING AV BUDGIVNING:

1. På forespørsel vil megler opplyse om aktuelle bud på eiendommen, herunder om relevante forbehold.
2. Alle bud skal inngis skriftlig til megler, som formidler disse videre til oppdragsgiver. Kravet til skriftlighet gjelder også budforhøyelser og motbud, aksept eller avslag fra selger. Før formidling av bud til oppdragsgiver skal megler innhente gyldig legitimasjon og signatur fra budgiver. Kravet til legitimasjon og signatur er oppfylt for budgivere som benytter e-signatur, eksempelvis BankID eller MinID. Med skriftlige bud menes også elektroniske meldinger som e-post og SMS når informasjonen i disse er tilgjengelig også for ettertiden.
3. Et bud bør inneholde eiendommens adresse (eventuelt gnr/bnr), kjøpesum, budgivers kontaktinformasjon, finansieringsplan, akseptfrist, overtakelsesdato og eventuelle forbehold som for eksempel usikker finansiering, salg av nåværende bolig ol. Normalt vil ikke et bud med forbehold bli akseptert før forbeholdet er avklart. Konferer gjerne med megler før bud avgis.
4. Megler skal legge til rette for en forsvarlig avvikling av budrunden. I forbrukerforhold (dvs. der oppdragsgiver er forbruker) skal megleren ikke formidle bud med kortere akseptfrist enn kl. 12.00 første virkedag etter siste annonerte visning. Etter denne fristen bør budgivere ikke sette en kortere akseptfrist enn at megler har mulighet til, så langt det er nødvendig, å orientere oppdragsgiver, budgivere og øvrige interessenter om bud og forbehold. Det bør ikke gis bud som diskriminerer eller utelukker andre budgivere. Dersom bud inngis med en frist som åpenbart er for kort til at megleren kan avvike budrunden på en forsvarlig måte som sikrer oppdragsgiver og interessenter et tilstrekkelig grunnlag for sine handlingsvalg, vil megler fraråde budgiver å stille slik frist.
5. Megleren vil oppfordre gi sin vurdering av det enkelte bud overfor oppdragsgiveren, når budet er gitt innenfor fristene i punkt 4.
6. Megleren skal så langt det er nødvendig og mulig holde budgiverne skriftlig orientert om nye og høyere bud og eventuelle forbehold. Megler skal så snart som mulig bekræfte skriftlig overfor budgivere at budene deres er mottatt.
7. Etter at handel har kommet i stand, eller dersom en budrunde avsluttes uten at handel er kommet i stand, kan en budgiver kreve kopi av budjournalen i anonymisert form.
8. Kopi av budjournal skal gis til kjøper og selger uten ugrunnet opphold etter at handel er kommet i stand. Dersom det er viktig for budgiver å bevare sin anonymitet, bør budet fremmes gjennom fullmektig.

VIKTIGE AVTALERETTSLIGE FORHOLD:

1. Det eksisterer ingen angrerett ved salg/kjøp av fast eiendom.
2. Når et bud er innsendt til megler og han har formidlet innholdet i budet til selger (slik at selger har fått kunnskap om budet), kan budet ikke kalles tilbake. Budet er da bindende for budgiver frem til akseptfristens utløp, med mindre budet før denne tid avslås av selger eller budgiver får melding om at eiendommen er solgt til en annen (man bør derfor ikke gi bud på flere eiendommer samtidig dersom man ikke ønsker å kjøpe flere enn en eiendom).
3. Selger står fritt til å forkaste eller akseptere ethvert bud, og er for eksempel ikke forpliktet til å akseptere høyeste bud.
4. Når en aksept av et bud har kommet frem til budgiver innen akseptfristens utløp er det inngått en bindende avtale.
5. Husk at også et eventuelt bud fra selger til kjøper (såkalte «motbud»), avtalerettslig er et bindende tilbud som medfører at det foreligger en avtale om salg av eiendommen dersom budet i rett tid aksepteres av kjøper.

Norges Eiendomsmeglerforbund - www.nef.no - firmapost@nef.no

BUDSKJEMA

Bud mottatt: / - kl:

Oppdragsnr: 89230083

Adresse: Hyttetomt Vassbotnveien - Talvik, 9540 Talvik

Betegnelse: GNR 12, BNR 195 i Alta kommune

Gis herved bud stort kr. **skriver**

Budet er bindende til dato / - kl: ønsket overtagelse:

☐ Jeg bekrefter å ha lest salgsoppgave, tilstandsrapport og forbrukerinformasjon om budgivning.

Eiendommen selges som den er, det vil si i den stand den forelå ved besiktigelse, jf lov av 3. juli 1992 nr. 93 om avhending av fast eiendom, § 3-9.

BUDET GIS MED FØLGENDE FORUTSETNING:

☐ Uten forbehold ☐ Annet

FINANSIERINGSPLAN - megler gis fullmakt til å kontrollere finansieringen

Egenkapital Kr

Lån (bank og saksbehandler) Kr

Til sammen Kr

Egenkapital ved salg av egen bolig: ☐ Kontanter ☐ Annet

Budgiver er kjent med Partners sin orientering om budgivning som er en del av salgsoppgaven og de forpliktelser jeg/vi påtar meg/oss. Budet er bindende for budgiver når de er kommet til selgers kunnskap eller til megler som selgers adressat. Budet er bindende for begge parter når selger har akseptert muntlig eller skriftlig. Jeg/vi er kjent med at megler og selger forutsetter at jeg/vi har mottatt salgsoppgave med vedlegg for budgivningen og at jeg/vi har besiktiget eiendommen. Dersom salgsoppgaven ikke er mottatt, plikter jeg/vi å opplyse dette til megler.

NAVN 1: PERSONNR:

NAVN 2: PERSONNR:


ADR: POSTNR/STED:

E-POST 1: MOBIL 1:

E-POST 2: MOBIL 2:

STED/DATO/KL: UNDERSKRIFT:

HUSK Å LEGGE VED GYLDIG LEGITIMASJON PÅ ALLE BUDGIVERE. (Bruk gjerne felt under)



PARTNERS.NO