

 **PARTNERS**
EIENDOMSMEGLING



SARAVEIEN

04

Velkommen til BOLIGTOMT I Saraveien

06

Nøkkelinformasjon/Megler

08

Beliggenhet

10

Eiendommen

14

Tekniske dokumenter




BOLIGTOMT I SARAVEIEN

Eiendom med areal på 662 kvm som er avsatt til boligformål. Eiendommen ligger i et barnevennlig område innerst i Saraveien i Hjemmeluft. Omkringliggende natur kan by på flotte turopplevelser både på sommer og vinter. Her er fjellet med Nord-toppen og Hjemmeluft-toppen nærmeste nabo.

SARAVEIEN

Prisantydning	1 150 000
Omkostninger	30 092
Totalpris	1 180 092
Eierform	Selveier





Daniel André Adamsen

Daglig leder/fagansvarlig/Eiendomsmegler MNEF

95 02 67 64 / adamsen@partners.no



Robert Baardsen

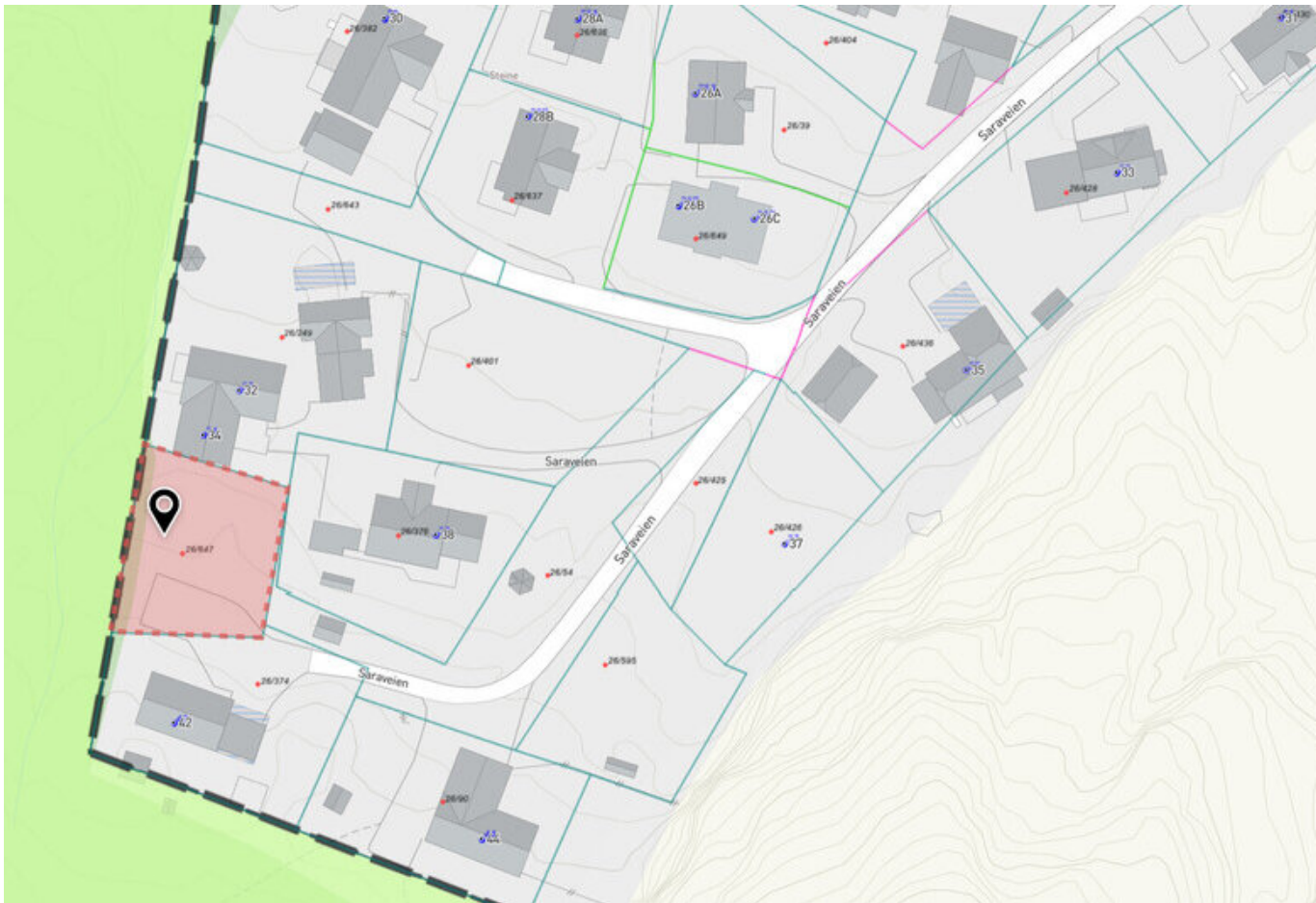
Saksbehandler / Medieprodusent

45 77 22 22 / baardsen@partners.no



Markedsgata 21-25 9505 Alta

BELIGGENHET



BELIGGENHET

Boligtomten er i Hjemmeluft, ca. 5 km fra Alta sentrum og 2 km fra Bossekop.

Alta kommune er "15-minutt-byen". Uansett hvor du er i byen, så er du nærmest aldri lenger unna enn 15 minutter - enten det er til badeland, snøscooterløyper, alpinbakke, kjøpesenter eller flyplass. Jakt, fiske og fantastiske turforhold er heller omtrent aldri mer enn 15 minutter unna.

I Sentrum er det bl.a. badeland, kino, bibliotek, treningssenter og Nordlyskatedralen med sin unike arkitektur. Her finner du også kjøpesentrene Parksentret og Amfi Alta med til sammen cirka 90 butikker.

I Alta er det mange idrettsklubber uansett hvilket lokalmiljø du velger, og en god dugnadsånd er noe som gjerne kjennetegner en Altaværing fra øst til vest.

EIENDOMMEN

Beregnet totalkostnad

1 150 000,- (Prisantydning)

Omkostninger

172,- (Pantattest kjøper)

585,- (Tingl.gebyr pantedokument)

585,- (Tingl.gebyr skjøte)

28 750,- (Dokumentavgift (forutsatt salgssum: 1 150 000,-))

30 092,- (Omkostninger totalt)

1 180 092,- (Totalpris inkl. omkostninger)

NB: Regnestykket forutsetter at det kun tinglyses ett pantedokument og at eiendommen selges til prisantydning.

Det tas forbehold om endringer i offentlige avgifter/gebyrer og eierskiftegebyr.

Adkomst

Eiendommen har tinglyst adkomstrett over privat eiendom. Se ellers kartutsnitt som er vedlagt i salgsoppgaven for innkjørsel til boligen.

Barnehage / skole i området

Fra eiendommen er det ca. 2,5 km til Gakori barneskole. Det er ca. 6 km til Alta ungdomsskole. På sentrum ligger både Alta videregående skole og universitetet, med mange studietilbud. I nærområdet er også flere barnehager.

Regulering

Eiendommen er regulert til boligformål. For ytterligere opplysninger om regulering, vennligst ta kontakt med megler.

Konsesjon / odel

Det er ingen konsesjon eller odel knyttet til salget av denne eiendommen.

Tinglyste rettigheter og forpliktelser

Grunddata

2019/1014378-1/200 Registrering av grunn

02.09.2019 21:00

Denne matrikkelenhet opprettet fra:Knr:5403 Gnr:26 Bnr:374

2020/392410-1/200 Omnummerering ved

kommuneendring

01.01.2020 00:00

Rettigheter på andre eiendommer

Rettigheter på 5403-26/54, 5403-26/425, 5403-26/637, 5403-26/643

Rettigheter i eiendomsrett

2019/1014388-1/200 Bestemmelse om adkomstrett

02.09.2019 21:00

rettighetshaver:Knr:5403 Gnr:26 Bnr:374

rettighetshaver:Knr:5403 Gnr:26 Bnr:647

Gjelder denne registerenheten med flere

Rettigheter på 5403-26/374

Rettigheter i eiendomsrett

2020/2140302-2/200 Bestemmelse om veg

21.02.2020 21:00

rettighetshaver:Knr:5403 Gnr:26 Bnr:647

Vei/vann/avløp

Eiendommen er ikke tilknyttet offentlig vann og avløpsnett.

Boligkjøperpakke / boligkjøperforsikring

Partners har i samarbeid med If lansert et nytt og gunstig forsikringskonsept for deg som kunde. Dette innebærer at du får alle relevante dekninger inkludert til en meget konkurransedyktig pris.

Kjøper (ikke juridiske personer) har anledning til å tegne Boligkjøperpakken. Denne kan inkludere bl.a. Husforsikring, Innboforsikring, Dobbel rente dekning, Flytteforsikring og Boligkjøperforsikring. Boligkjøperpakken må senest tegnes på kontraktsmøte og prisen avhenger av boligtypen. Ta kontakt for ytterligere informasjon.

Budgivning

Vi oppfordrer alle til å lese Forbrukerinformasjon om budgivning før bud inngis. Alle bud og budforhøyelser skal inngis skriftlig til megler. I tillegg er megler pålagt å innhente gyldig legitimasjon og signatur fra budgiver før bud kan formidles til selger.

Kravet til legitimasjon og signatur er oppfylt for budgivere som benytter Bank-ID og vi oppfordrer derfor alle til å gi bud elektronisk ved å benytte GI BUD knappen på eiendommens hjemmeside på Partners.no. Eventuelle forhøyelser kan sendes ved å svare direkte på mottatt sms fra meglers system, til megler per e-post til adamsen@partners.no eller SMS: 95 02 67 64 . Alle budforhøyelser skal bekreftes av megler.

For at budene skal kunne bli behandlet og

videreformidlet skriftlig til alle involverte parter, må alle bud ha en tilstrekkelig lang akseptfrist, jf. eiendomsmeglingsforskriften § 6-3. Selger må også skriftlig akseptere budet før aksept kan formidles til budgiver. Akseptfrist på alle bud skal være minimum 30 minutter, og budforhøyelser må skje i god tid før fristens utløp. Bud som ikke er skriftlig, eller som har kortere akseptfrist enn til kl. 12.00 dagen etter siste annonserte visning, vil ikke bli formidlet til selger. Selger står fritt til å akseptere eller forkaste et hvert bud og er således ikke forpliktet til å akseptere det høyeste budet på eiendommen. Etter at eiendommen er solgt vil kjøper og selger få tilsendt budjournal. Øvrige budgivere kan få utlevert kopi av budjournalen i anonymisert form.

Det gjøres oppmerksom på at budgiver også vil være den som vil stå som kjøper av eiendommen. Dersom man etter at bud er akseptert ønsker å endre hvem som skal stå som eier, forutsetter dette at selger godkjenner en slik endring. Alle involverte parter skal signere kjøpekontrakt og er solidarisk ansvarlig for kjøpet frem til oppgjør er gjennomført.

Overtagelse

Etter avtale.

Diverse

Alle innvendige og utvendige arealangivelser, samt beskrivelser av bygningen er hentet fra vedlagte tilstandsrapport. Salgsoppgaven er basert på selgers opplysninger til megler og opplysninger innhentet fra kommunen, eventuelt forretningsfører og andre tilgjengelige kilder. Interessenter oppfordres til å undersøke eiendommen godt, gjerne sammen med sakkyndig, før bud inngis. Det er ikke kontrollert om tomtegrensene stemmer med de grenser/gjerde som fysisk er satt. Det kan være avvik fra dagens rombruk/rombenevnelse i forhold til det opprinnelige byggemeldte/godkjente.

Meglerforetaket oppfordrer evt. budgivere til å lese gjennom fullstendig prospekt/salgsoppgave med vedlegg.

Lov om hvitvasking

Eiendomsmeglingsforetak plikter etter lov om hvitvasking å gjennomføre kontrollhandlinger knyttet til kjøper og selgers identitet og forhold knyttet til gjennomføringen av handelen. Dette omfatter også opplysninger om kundeforholdets formål og tilsikrede art. For kjøper må kontroll av legitimasjon skje senest ved inngåelse av kontrakt. Signering med bankID er

regnet som gyldig legitimasjonskontroll. Ved oppdrag hvor juridiske personer (selskap) er part må eiendomsmegler også gjennomføre kontroll av hvilke fysiske personer som kontrollerer selskapet (reelle rettighetshavere). Dersom megler ikke klarer å gjennomføre pålagte kundetiltak må megler avvise kunden og oppdraget. Megler har også plikt å melde forhold som ikke er avklart og fremstår som mistenkelige til Økokrim. Megler kan også i enkelte tilfeller har plikt til å stanse gjennomføringen av handelen.

Eiendomsmegler plikter å gjennomføre ytterligere undersøkelser knyttet til handelen basert på kjøpers egenkapital eller andre forhold knyttet til kjøper. Kjøper oppfordres til å innbetale den delen av kjøpesummen som er egenkapital i en overføring fra egen bankkonto i norsk bank.

Solgt 'as is' / salgsbetingelser

Eiendommen selges som den er og overtas av kjøper slik den fremstår ved besiktigelse, jf. avhendingslova § 3-9. Dette innebærer at selger fraskriver seg ansvar ut over det som følger av avhendingsloven §§ 3-7 og 3-8. For kjøper betyr dette at eiendommen først har en mangel dersom det er holdt tilbake eller gitt uriktige opplysninger om eiendommen og dette har virket inn på avtalen, eller eiendommen er i vesentlig dårligere stand enn kjøper hadde grunn til å regne med ut fra kjøpesummen og forholdene ellers.

Alle interessenter oppfordres derfor til å sette seg godt inn i samtlige opplysninger som fremkommer i salgsoppgaven da denne danner grunnlaget for avtalen som inngås med selger. Med henvisning til avhendingslovens § 3-10, oppfordres kjøper til å undersøke eiendommen grundig og gjerne med fagmann før avtale inngås. Forhold som kjøper burde oppdaget på visning kan normalt ikke påberopes som en mangel, dette omfatter også forhold som ikke fremgår av salgsoppgaven, eller uriktige opplysninger i salgsoppgaven.

Eiendomsmegler standardkontrakt inneholder bl.a. bestemmelser om at det foreligger vesentlig mislighold som bl.a. gir selger rett til å heve når det er gått 30 dager fra avtalt betalingstid, kjøper aksepterer dette som bindende for seg.

Avhendingsloven

Frivillig salg av fast eiendom reguleres av Lov om avhending av fast eiendom av 3. juli 1992 nr. 93.

Finansiering

Vi har løpende kontakt med finansinstitusjoner som kan tilby lån med konkurransedyktige betingelser. Hvis ønskelig formidler vi gjerne kontakt.

Heftelser

§ 6-1.Lovbestemt pant i fast eiendom.

(1) For skattekrav etter lov av 6. juni 1975 nr. 29 om egedomsskatt til kommunane har vedkommende kommune panterett foran alle andre heftelser i den eiendom skattekravet gjelder.

(2) Samme panterett har en kommune og kommunale etater for følgende særlige eiendomsavgifter:

- a) avfallsgebyr etter lov 13. mars 1981 nr. 6 om vern mot forurensninger og om avfall,
- b) feieavgift etter brann- og eksplosjonsvernloven § 28 annet ledd
- c) årsgebyr for vann og avløp etter lov 16. mars 2012 nr. 12 om kommunale vass- og avløpsanlegg.

På eiendommen kan det være tinglyst erklæringer/avtaler som for eksempel rett til kommunen til å anlegge vann- og kloakkledninger inkl. reparasjon av disse, bestemmelser om bebyggelsen, gjerder, vei og adkomstrettigheter. Disse erklæringene/avtalene vil følge eiendommen ved salg, og kan ikke slettes. Vennligst ta kontakt med megler for nærmere spesifisering av disse.

Adresse og matrikkel

Saraveien, 9512, Alta, Gnr. 26 bnr. 647 i Alta kommune

Eier

Kjetil Johansen
Guro Østensen Johansen

Oppdragsnummer

89-21-0069

Vedlegg til salgsoppgave og kjøpekontrakt

Alle interessenter oppfordres til å sette seg inn i fremlagte dokumenter før bud inngis. Ta gjerne kontakt med megler dersom du ønsker utlevert dine egne kopier av dokumentene.

Det gjøres oppmerksom på at Adamsen Eiendomsmegling sine standard kjøpekontrakter blir benyttet i handelen, dersom det ikke avtales noe annet før handel har kommet i stand.

Vedlegg:

Grunnkart, datert 08.03.2021
Planstatus, datert 08.03.2021
Kart over tinglyst innkjørsel
Eiendomsinformasjon, datert 08.03.2021

TEKNISKE DOKUMENTER



Alta kommune

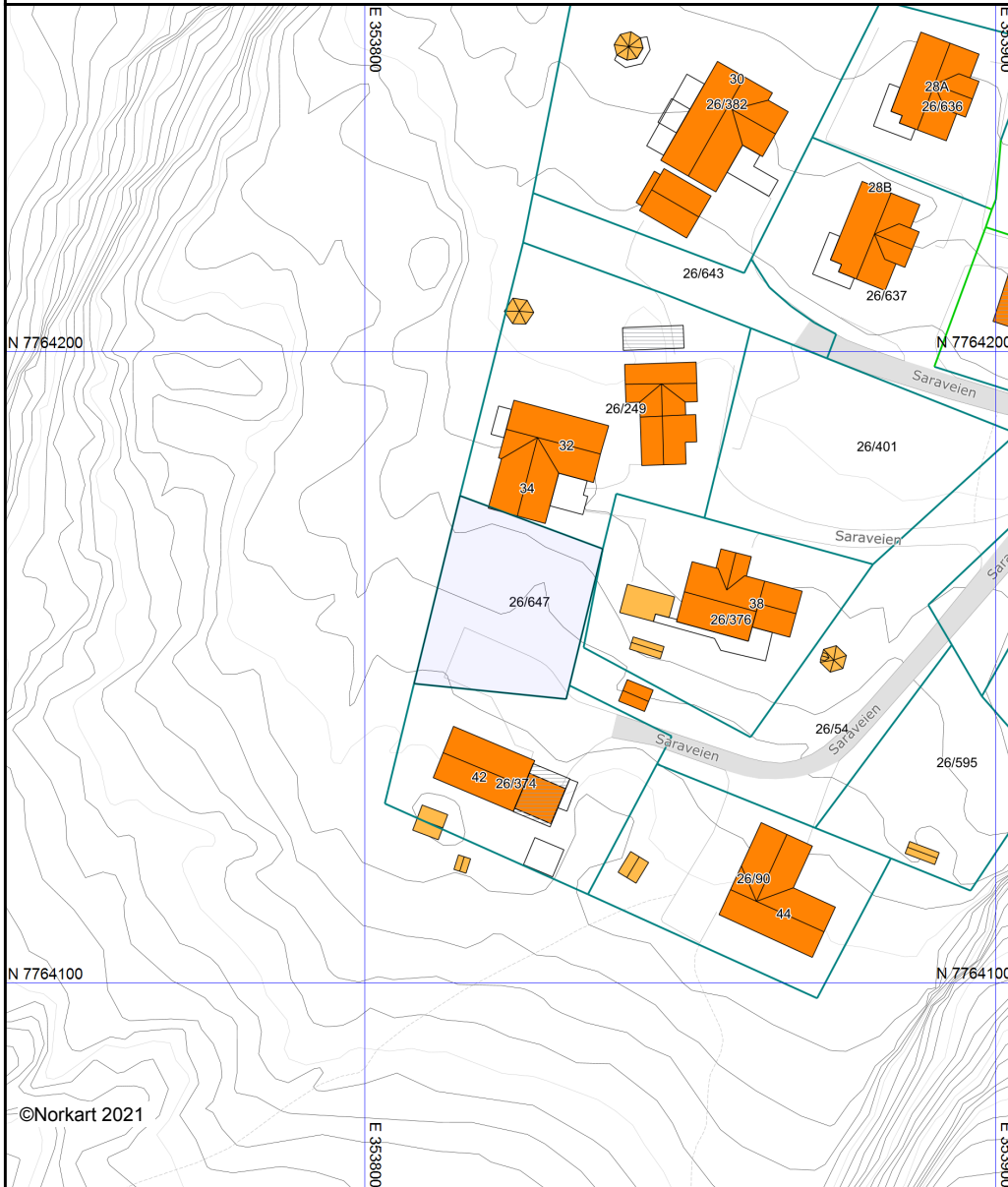
Grunnkart

Eiendom: 26/647
Adresse:
Dato: 08.03.2021
Målestokk: 1:1000



UTM-35

Eiendomsgr. nøyaktig <= 10 cm	Eiendomsgr. mindre nøyaktig >200<=500 cm	Eiendomsgr. omtvistet	Hjelpelinje vannkant
Eiendomsgr. middels nøyaktig >10<=30 cm	Eiendomsgr. lite nøyaktig >=500 cm	Hjelpelinje veikant	Hjelpelinje fikтив
Eiendomsgr. mindre nøyaktig >30<=200 cm	Eiendomsgr. uviss nøyaktighet	Hjelpelinje punktfaste	



©Norkart 2021

Det tas forbehold om at det kan forekomme feil, mangler eller avvik i kartet. Spesielt gjelder dette usikre eiendomsgrenser. Dette kartet kan ikke brukes som erstatning for situasjonskart i byggesaker.



Alta kommune

Reguleringsplankart

Eiendom: 26/647
Adresse:
Dato: 08.03.2021
Målestokk: 1:1000



UTM-35



Kartet er produsert fra kommunens beste digitale kartbaser for området og inneholder viktige opplysninger om eiendommen og området omkring. Presentasjonen av informasjon er i samsvar med nasjonal standard. Kartet kan inneholde feil, mangler eller avvik i forhold til kravene i oppgitt standard. Kartet kan ikke benyttes til andre formål enn det formålet det er utlevert til uten samtykke fra kommunen jf. lov om åndsverk.



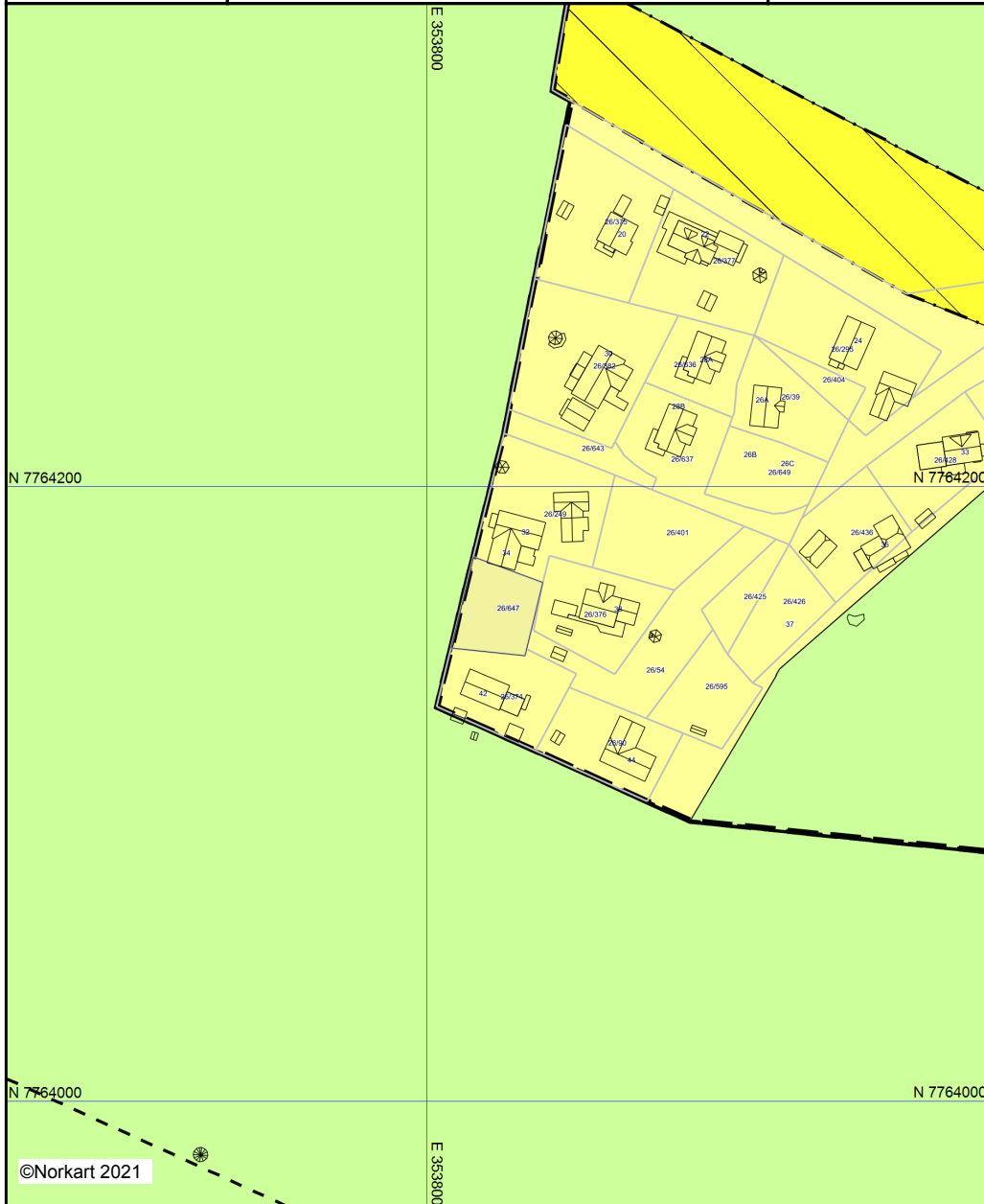
Alta kommune

Kommuneplankart

Eiendom: 26/647
Adresse:
Dato: 08.03.2021
Målestokk: 1:2000



UTM-35



©Norkart 2021

Kartet er produsert fra kommunens beste digitale kartbaser for området og inneholder viktige opplysninger om eiendommen og området omkring. Presentasjonen av informasjon er i samsvar med nasjonal standard. Kartet kan inneholde feil, mangler eller avvik i forhold til kravene i oppgitt standard. Kartet kan ikke benyttes til andre formål enn det formålet det er utlevert til uten samtykke fra kommunen jf. lov om åndsverk.

Vedlegg til situasjonskart for bygge- og delingssaker

Tegnforklaring ihht. Miljøverndepartementets veileder for kommuneplanens arealdel og reguleringsplan

Regulerings- og bebyggelsesplan (PBL 1985)

Byggeområder (PBL 1985 § 25,1.ledd nr.1)	
	Område for boliger med tilhørende anlegg
	Frittliggende småhusbebyggelse
	Forretningsområde
	Område for industri
	Fritidsbebyggelse
	Offentlig bebyggelse
Landbruksområder (PBL 1985 § 25,1.ledd nr.2)	
	Landbruksområder
Offentlige trafikkområder (PBL 1985 § 25,1.ledd nr.3)	
	Kjøreveg
	Annen veggrunn
	Gang-/sykkelveg
Friområder (PBL 1985 § 25,1.ledd nr.4)	
	Park/Turvei
	Friområde
	Badeområde
Fareområder (PBL 1985 § 25,1.ledd nr.5)	
	Høgspenningsanlegg/flomområde/rasfare
Spesialområder (PBL 1985 § 25,1.ledd nr.6)	
	Privat veg
	Parkbelte
	Friluftsområde
	Friluftsområde i sjø og vassdrag
	Kommunalteknisk anlegg
	Frisiktsone
	Restriksjonsområde rundt flyplass
	Nedslagsfelt for drikkevann
	Naturvernomsone (på land)
	Klimavernomsone
	Bevaringsområde
	Steinbrudd
	Andre områder for vesentlige terrenginngrep
	Særskilte anlegg
Fellesområder (PBL 1985 § 25,1.ledd nr.7)	
	Felles avkjørsel
	Felles gangareal
	Felles lekeareal for barn
	Annet fellesareal for flere eiendommer
Kombinerte formål (PBL 1985 § 25,2.ledd)	
	Bolig/Forretning
	Bolig/Offentlig/institusjon
	Forretning/Industri
	Forretning/Offentlig
LINJER OG PUNKT	
	Grense for restriksjonsområde
	Grense for bevaringsområde

Kommuneplan (PBL 2008)

Bebyggelse og anlegg (PBL 2008 §11-7 NR.1)

Nåværende Framtidig	
	Bebyggelse og anlegg
	Boligbebyggelse
	Fritidsbebyggelse
	Sentrumsformål
	Kjøpesenter
	Forretning
	Tjenesteyting
	Fritids- og turistformål
	Råstoffutvinning
	Næringsbebyggelse
	Ideitetsanlegg
	Andre typer bebyggelse
	Uteoppholdsareal
	Grav og urnelund
	Kombinert bebyggelse

Samf.anlegg og teknisk infrastruktur (PBL 2008 §11-7 NR.2)

	Samferdselsanlegg og teknisk infrastruktur
	Veg
	Bane
	Lufthavn
	Havn
	Hovednett for sykkel
	Kollektivnett
	Kollektivknutepunkt
	Parkering
	Trase for teknisk infrastruktur
	Komb. samf.anlegg og teknisk infrastruktur

Reguleringsplan (PBL 2008)

Bebyggelse og anlegg (PBL 2008 §12-5 NR.1)	
	Bebyggelse og anlegg
	Bolig- og blokkbebyggelse, garaseanlegg for bolig- og fritidsbebyggelse
	Boligbebyggelse - frittliggende småhusbebyggelse
	Fritidsbebyggelse
	Fritidsbebyggelse - frittliggende
	Sentrumsformål
	Kjøpesenter
	Forretninger
	Offentlig eller privat tjenesteyting
	Fritid- og turistformål
	Råstoffutvinning
	Næringsbebyggelse / Annen næring
	Kontor / Hotell / Bevertning
	Industri / Lager / Bensinstasjon / Vegserviceanlegg
	Ideitt / Næringsanlegg
	Ideitetsstadion
	Golfbane
	Andre typer bebyggelse og anlegg
	Uteoppholdsareal
	Grav- og urnelund / Krematorium
	Kombinert bebyggelse og anleggsformål
	Bolig/forretning
	Bolig/forretning/kontor
	Bolig/tjenesteyting
	Bolig/kontor
	Forretning/kontor
	Forretning/kontor/industri
	Forretning/industri
	Forretning/kontor/tjenesteyting
	Forretning/tjenesteyting
	Næring/tjenesteyting
	Kontor/lager
	Industri/lager
	Kontor/industri
	Kontor/tjenesteyting
	Bebyggelse og anleggsformål kombinert med andre formål
Samferdselsanlegg og teknisk infrastruktur (PBL 2008 §12-5 NR.2)	
	Samferdselsanlegg og teknisk infrastruktur
	Veg
	Fortau / Torg / Gang- og sykkelveg
	Gatetun
	Annen veggrunn - tekniske anlegg
	Annen veggrunn - grøntareal
	Bane (eks.: Stasjons-terminalbygg)
	Annen banegrund - grøntareal
	Lufthavn
	Havn / Kai
	Kollektivnett
	Parkering
	Trase for teknisk infrastruktur
	Kombinerte tekniske infrastrukturtraseer

Grønnstruktur (PBL 2008 §11-7 NR.3)

Nåværende Framtidig	
	Grønnstruktur
	Naturområde
	Turdrag
	Friområde
	Park
	Kombinerte grønnstrukturformål

Forsvaret (PBL 2008 §11-7 NR.4)

	Ulike typer militære formål
	Kombinerte militære formål

LNFR (PBL 2008 §11-7 NR.5)

	LNFR-areal
	LNFR-areal, Spredt bolig-,fritids-og næringsbebyggelse
	LNFR-areal, Spredt boligbebyggelse
	LNFR-areal, Spredt fritidsbebyggelse
	LNFR-areal, Spredt næringsbebyggelse

Bruk og vern av sjø og vassdrag (PBL 2008 §11-7 NR.6)

	Bruk og vern av sjø og vassdrag med tilhørende strandsone
	Ferdsl, Farled, småbåthavn
	Fiske
	Akvakultur
	Drikkevann
	Naturområde vann / Friluftsområde
	Kombinerte formål sjø og vassdrag

Grønnstruktur (PBL 2008 §12-5 NR.3)

	Grønnstruktur
	Kombinerte grønnstrukturformål
	Kombinerte grønnstrukturformål med andre hovedformål

Forsvaret (PBL 2008 §12-5 NR.4)

	Forsvaret
	Kombinerte militære formål
	Angitt militært formål/andre hovedformål

LNFR (PBL 2008 §12-5 NR.5)

	LNFR-areal for nødvendige tiltak for LNFR
	Landbruksformål / Skogbruk
	Seterområde / Gartneri / Pelsdyr
	Natur-/Friluft-/Reindrift
	Spredt bolig- og fritidsbebyggelse
	Spredt næringsbebyggelse
	Naturvern
	LNFR-formål kombinert med andre angitte hovedformål

Bruk og vern av sjø og vassdrag (PBL 2008 §12-5 NR.6)

	Bruk, vern av sjø og vassdrag med tilhørende strandsone
	Ferdsl, Farled, Skipsled, Havneområde i sjø, småbåthavn
	Fiske
	Fiskebruk
	Kaste- og låssettingplasser / oppvekstområde for yngel
	Akvakultur
	Drikkevann
	Naturområde, Friluftsområde
	Ideitt/vannsport
	Badeområde
	Kombinerte formål i sjø og vassdrag
	Angitt formål i sjø og vassdrag/andre angitte hovedformål

Hensynsoner (PBL 2008 §12-6)

	Faresone
	Sikringsone
	Støysone - Rad, gul og grønn sone iht. T-1442
	Infrastruktursone
	Gjennomføringsone
	Angitthensynsone
	Båndlegging
	Videreføring av reguleringsplan / Detaljeringsone

Bestemmelseområder (PBL 2008 §12-7)

	Bestemmelseområde-Anlegg- og riggområde
--	---

Juridiske linjer og punkt PBL 2008

	Sikringsonegrense
	Infrastrukturgrense
	Angitthensynsgrense
	Gjennomføringsgrense
	Båndlegginggrense nåværende
	Detaljeringsgrense
	Bestemmelsegrense

Felles for PBL 1985 og 2008

	Planens begrensning
	Faresonegrense
	Formålsgrense
	Regulert tomtegrense
	Eiendomsgrense som skal oppheves
	Byggegrense
	Planlagt bebyggelse
	Bebyggelse som inngår i planen
	Regulert senterlinje
	Frisiktslinje
	Regulert kant kjørebane
	Regulert parkeringsfelt
	Stenging av avkjørsel
	Avkjørsel
	Tunnelåpning

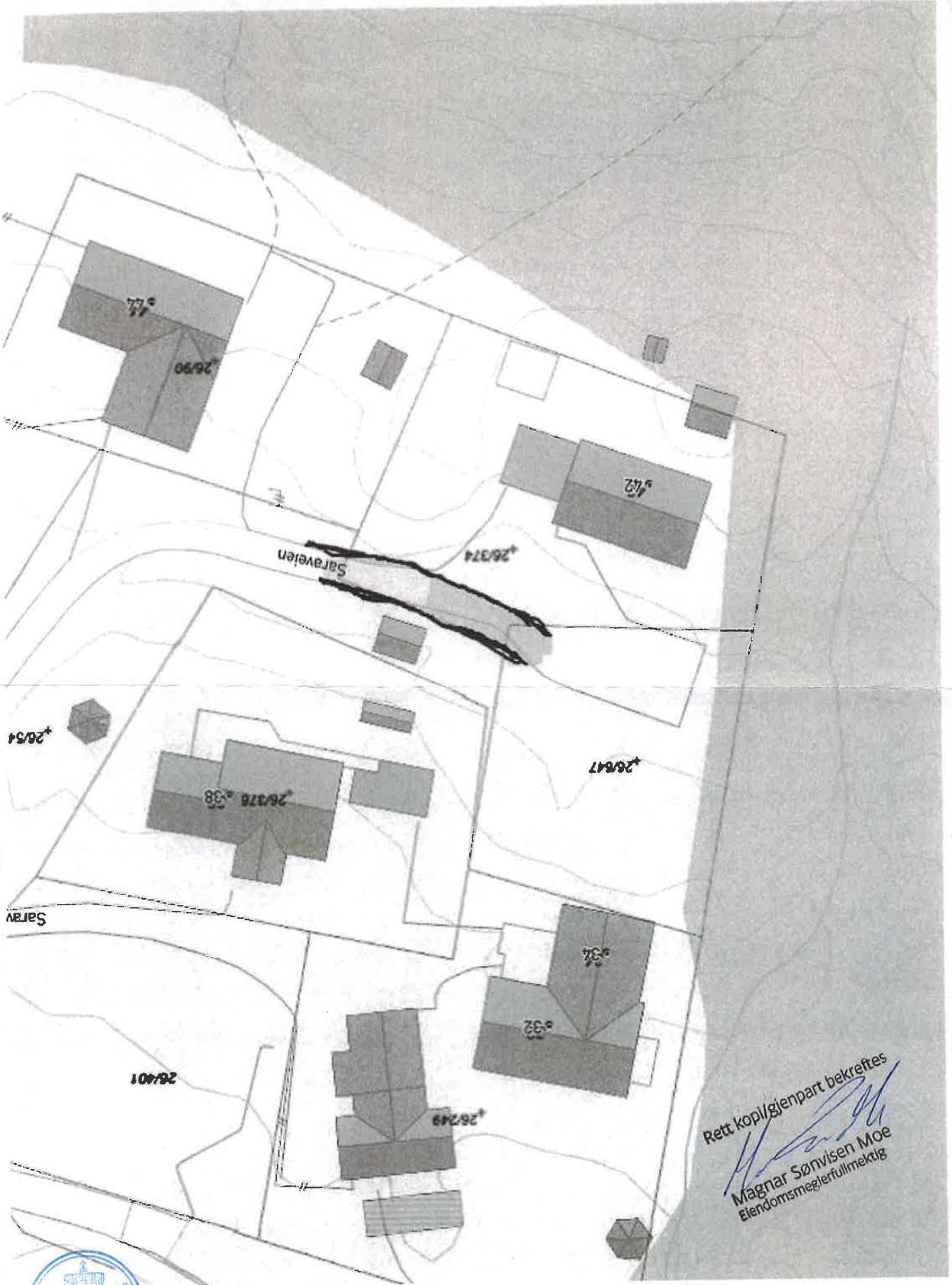
Hensynsoner (PBL 2008 §11-8)

Nåværende Framtidig	
	Faresone
	Sikringsone, Støysone
	Angitthensynsone
	Infrastruktursone
	Gjennomføringsone
	Båndlegging - Generalisert
	Detaljeringsone

Linje- og punktsymboler (PBL 2008)

	Planens begrensning
	Grense for arealformål
	Faresone-, sikringsone-, støysonegrense
	Hensynsone-, infrastruktu-, gjennomføringsgrense
	Båndlegging-, detaljeringsgrense

26/02



Rett kopi/gjenpart bekreftes
 Magnar Sørvisen Moe
 Eiendomsmeidlerfullmektig





Planopplysninger

EM §6-7

Oppdragstakerens undersøkelses- og opplysningsplikt

Kilde: Alta kommune

Kommunenr.	5403	Gårdsnr.	26	Bruksnr.	647	Festenr.		Seksjonsnr.	
------------	------	----------	----	----------	-----	----------	--	-------------	--

Opplysningene omfatter gjeldende planer og pågående planarbeid for eiendommen. Nærmere opplysninger om den enkelte plan med dokumenter, mindre endringer, etc finnes på internett, se lenker under. Oppgitte delarealer viser planinformasjon på eiendommen. Det tas forbehold om at det kan forekomme feil, mangler eller avvik. Spesielt gjelder dette for eiendommer med usikre eiendomsgrenser, eller der eiendommen ikke er oppmålt.

Kommuneplaner

Id	20100006
Navn	Kommuneplanens arealdel
Plantype	Kommuneplanens arealdel
Status	Utgått/Erstattet
Ikrafttredelse	22.06.2011
Bestemmelser	http://webhotel2.gisline.no/GisLinePlanarkiv/5403/20100006/Dokumenter/Bestemmelser%20-%20vedtatt.pdf
Delarealer	Delareal 662 m ² Arealbruk Boligbebyggelse,Nåværende

Eiendomsdata (Grunneiendom)

Bruksnavn		Beregnet areal	662
Etablert dato	02.09.2019	Historisk oppgitt areal	0
Oppdatert dato	25.02.2020	Historisk arealkilde	Ikke oppgitt (0)
Skyld	0	Antall teiger	1
Arealmerknader			

- Tinglyst Del i samla fast eiendom Grunnforurensning Avtale/Vedtak om gr.erverv
 Bestående Under sammenslåing Kulturminne
 Seksjonert Klage er anmerket Ikke fullført oppmålingsforr. Frist fullføring:
 Har fester Jordskifte er krevd Mangel ved matrikkelføringskrav Frist retting:

Forretninger

Brukstilfelle Forretningstype	Forr.dato M.før.dato	Kom. saksref. Annen ref.	Involverte Berørte
Omnummerering	01.01.2020		26/647
Omnummerering	01.01.2020		
Fradeling av grunneiendom	22.08.2019	2019/4836	26/374 (-662), 26/647 (662)
Oppmålingsforretning	22.08.2019		26/1, 26/54, 26/249, 26/376

Teiger (Koordinatsystem: EUREF89 UTM Sone 35)

Type teig	X	Y	H	H.teig	Ber. areal	Arealmerknad
Eiendomsteig	7764159.21	353820.23		Ja	662	

Tinglyste eierforhold

Navn ID	Rolle Andel	Adresse Poststed	Status Kategori
JOHANSEN KJETIL F211071*****	Hjemmelshaver (H) 1/2	REVESTIEN 17 9512 ALTA	Bosatt i Norge (B)
JOHANSEN GURO ØSTENSEN F230881*****	Hjemmelshaver (H) 1/2	REVESTIEN 17 9512 ALTA	Bosatt i Norge (B)



Boligkjøperpakken

– din nye bolig ferdig forsikret!



Boligkjøperforsikring, innboforsikring,
dobbel boligforsikring og flytteforsikring.

Hva inneholder boligkjøperpakken?

Boligkjøperpakken inneholder boligkjøperforsikring, Super innboforsikring, og Standard hus- eller hytteforsikring, når du kjøper hus eller hytte. Selve hus- eller hytteforsikringen kan oppgraderes til superdekning mot et tillegg. Se forsikringsvilkårene på if.no for nærmere beskrivelse av hver enkelt dekning.

Boligkjøperforsikring

Denne forsikringen gir deg juridisk bistand hvis du oppdager vesentlige skjulte feil og mangler, hvis det er tilbakeholdt opplysninger eller der det er gitt uriktige opplysninger som har påvirket boligkjøpet ditt. Boligkjøperforsikringen gir deg dessuten juridisk rådgivning, advokathjelp og håndtering gjennom rettsapparatet, hvis du trenger dette.

Innboforsikring med superdekning og vilkårsgaranti

Vår beste innboforsikring med en forsikringssum på inntil 2 000 000 kroner i innbo for leilighetspakkene og med en ubegrenset sum på innbo for våre hus- og hyttepakker.

Dobbel boligforsikring

Vi dekker rente- og forsikringspremie med inntil 10 000 kroner per måned på den gamle boligen din. Forsikringen gjelder hvis du ikke får solgt den gamle boligen tre måneder etter du har kjøpt ny bolig, med utbetaling i inntil ni måneder. Dekningen gjelder ift. bud opp til 90 % av prisantydningen. Forsikringen gjelder ikke hytte.

Flytteforsikring

Flytteforsikringen dekker skade på innbo som oppstår i forbindelse med selve flyttingen.

Skadedyr

Vi hjelper deg hvis du får skadedyr eller insekter som veggdyr, kakerlakker, stokkmaur m.m. i boligen din. Med Super innboforsikring tar vi hånd om hele denne prosessen for deg.

Hus - eller hytteforsikring

Vår standard hus- og hytteforsikring sikrer hjemmet ditt ved brann, vannskader, innbrudd m.m. Forsikringen kan oppgraderes til superdekning hos If.

Verdibevis

Selges eiendommen med verdibevis på bad, tak eller drenering, vil du ved kjøp av boligkjøperpakken få dekket reparasjon av badet, taket eller drenering hvis det er utett. Verdibeviset er gyldig i fire år.

BUY|SURE

Når gjelder forsikringen?

Boligkjøperforsikringen gjelder fra kontraktsmøtet og i ett år etter overtakelse. Prisen du betaler for boligkjøperpakken gjelder det første året, og betales sammen med omkostningene ved boligkjøpet. Dette innebærer at du ikke får en særskilt faktura for forsikringene dine det første året. Selve boligkjøperforsikringen kan beholdes i opptil fem år, og vil årlig koste 300 kroner for leilighet og 450 kroner for hus eller hytte.

Egenandel

Egenandel avhenger av skadetype, og varierer fra 2 000 til 10 000 kroner. Ved bruk av boligkjøperforsikringen er egenandelen 4 000 kroner, mens vi dekker inntil ti timer innledende juridisk bistand før du betaler egenandel. Egenandelen refunderes dersom du mottar erstatning fra selgeren.

Priser på Boligkjøperpakken:

Boliger med andels-/aksjenummer	6 850 kroner
Boliger med seksjonsnummer	7 650 kroner
Hus eller hytte med eget gnr/bnr, under 230 kvm BRA	12 650 kroner
Hus eller hytte med eget gnr/bnr, over 230 kvm BRA	14 650 kroner

Merk: For alle boliger med seksjonsnummer eller andelsnummer er ikke bygningsforsikring inkludert i pakken.

Om du har spørsmål til boligkjøperpakken
kan du kontakte oss på 21 49 00 81, eller på boligkjoper@if.no

Dersom du skal melde inn en sak tilknyttet boligkjøperforsikringen,
gjør du dette på telefon 21 51 98 30 eller på if@legal24.no



Forbrukerinformasjon OM BUDGIVNING



Sist oppdatert med virkning fra 1. januar 2014, i forbindelse med ikrafttredelse av endringer i eiendomsmeglingsforskriften.



Informasjonen er utarbeidet av Forbrukerombudet, Forbrukerrådet, Den Norske Advokatforening ved Eiendomsmeglingsgruppen, Eiendomsmeglerforetakenes Forening og Norges Eiendomsmeglerforbund, på grunnlag av blant annet forskrift om eiendomsmegling § 6-3 og § 6-4.

Nedenfor gis en oversikt over de retningslinjer som forbrukermyndighetene og organisasjonene anbefaler benyttet ved budgivning på eiendommen. Avslutningsvis gis også en kort oversikt over de viktigste rettsreglene tilknyttet budgivning.

Før det legges inn bud på eiendommen oppfordres budgiver til å sette seg inn i all relevant informasjon om eiendommen, herunder eventuell salgsoppgave og teknisk rapport med vedlegg.

GJENNOMFØRING AV BUDGIVNING:

1. På forespørsel vil megler opplyse om aktuelle bud på eiendommen, herunder om relevante forbehold.
2. Alle bud skal inngis skriftlig til megler, som formidler disse videre til oppdragsgiver. Kravet til skriftlighet gjelder også budforhøyelser og motbud, aksept eller avslag fra selger. Før formidling av bud til oppdragsgiver skal megler innhente gyldig legitimasjon og signatur fra budgiver. Kravet til legitimasjon og signatur er oppfylt for budgivere som benytter e-signatur, eksempelvis BankID eller MinID. Med skriftlige bud menes også elektroniske meldinger som e-post og SMS når informasjonen i disse er tilgjengelig også for ettertiden.
3. Et bud bør inneholde eiendommens adresse (eventuelt gnr/bnr), kjøpesum, budgivers kontaktinformasjon, finansieringsplan, akseptfrist, overtakelsesdato og eventuelle forbehold som for eksempel usikker finansiering, salg av nåværende bolig ol. Normalt vil ikke et bud med forbehold bli akseptert før forbeholdet er avklart. Konferer gjerne med megler før bud avgis.
4. Megler skal legge til rette for en forsvarlig avvikling av budrunden. I forbrukerforhold (dvs. der oppdragsgiver er forbruker) skal megleren ikke formidle bud med kortere akseptfrist enn kl. 12.00 første virkedag etter siste annonserte visning. Etter denne fristen bør budgivere ikke sette en kortere akseptfrist enn at megler har mulighet til, så langt det er nødvendig, å orientere oppdragsgiver, budgivere og øvrige interessenter om bud og forbehold. Det bør ikke gis bud som diskriminerer eller utelukker andre budgivere. Dersom bud inngis med en frist som åpenbart er for kort til at megleren kan avvike budrunden på en forsvarlig måte som sikrer oppdragsgiver og interessenter et tilstrekkelig grunnlag for sine handlingsvalg, vil megler fraråde budgiver å stille slik frist.
5. Megleren vil oppfordre gi sin vurdering av det enkelte bud overfor oppdragsgiveren, når budet er gitt innenfor fristene i punkt 4.

6. Megleren skal så langt det er nødvendig og mulig holde budgiverne skriftlig orientert om nye og høyere bud og eventuelle forbehold. Megler skal så snart som mulig berette skriftlig overfor budgivere at budene deres er motatt.
7. Etter at handel har kommet i stand, eller dersom en budrunde avsluttes uten at handel er kommet i stand, kan en budgiver kreve kopi av budjournalen i anonymisert form.
8. Kopi av budjournal skal gis til kjøper og selger uten ugrunnet opphold etter at handel er kommet i stand. Dersom det er viktig for budgiver å bevare sin anonymitet, bør budet fremmes gjennom fullmektig.

VIKTIGE AVTALERETTSLIGE FORHOLD:

1. Det eksisterer ingen angrerett ved salg/kjøp av fast eiendom.
2. Når et bud er innsendt til megler og han har formidlet innholdet i budet til selger (slik at selger har fått kunnskap om budet), kan budet ikke kalles tilbake. Budet er da bindende for budgiver frem til akseptfristens utløp, med mindre budet før denne tid avslås av selger eller budgiver får melding om at eiendommen er solgt til en annen (man bør derfor ikke gi bud på flere eiendommer samtidig dersom man ikke ønsker å kjøpe flere enn en eiendom).
3. Selger står fritt til å forkaste eller akseptere ethvert bud, og er for eksempel ikke forpliktet til å akseptere høyeste bud.
4. Når en aksept av et bud har kommet frem til budgiver innen akseptfristens utløp er det inngått en bindende avtale.
5. Husk at også et eventuelt bud fra selger til kjøper (såkalte «motbud»), avtalerettslig er et bindende tilbud som medfører at det foreligger en avtale om salg av eiendommen dersom budet i rett tid aksepteres av kjøper.

BUDSKJEMA

Bud mottatt: / - kl:

Oppdragsnr: 89210069

Adresse: Saraveien, 9512 Alta

Betegnelse: GNR 26, BNR 647 i Alta kommune

Gis herved bud stort kr. **skriver**

Budet er bindende til dato / - kl: ønsket overtagelse:

Eiendommen selges som den er, det vil si i den stand den forelå ved besiktigelse, jf lov av 3. juli 1992 nr. 93 om avhending av fast eiendom, § 3-9.

BUDET GIS MED FØLGENDE FORUTSETNING:

Uten forbehold Annet

FINANSIERINGSPLAN - megler gis fullmakt til å kontrollere finansieringen

Egenkapital Kr

Lån (bank og saksbehandler) Kr

Til sammen Kr

Egenkapital ved salg av egen bolig: Kontanter Annet

Budgiver er kjent med Partners sin orientering om budgivning som er en del av salgsoppgaven og de forpliktelser jeg/vi påtar meg/oss. Budet er bindende for budgiver når de er kommet til selgers kunnskap eller til megler som selgers adressat. Budet er bindende for begge parter når selger har akseptert muntlig eller skriftlig. Jeg/vi er kjent med at megler og selger forutsetter at jeg/vi har mottatt salgsoppgave med vedlegg for budgivningen og at jeg/vi har besiktiget eiendommen. Dersom salgsoppgaven ikke er mottatt, plikter jeg/vi å opplyse dette til megler.

NAVN 1: PERSONNR:

NAVN 2: PERSONNR:


ADR: POSTNR/STED:

E-POST: MOBIL:

MOBIL 2: TLF. ARB: FAKS:

STED/DATO/KL: UNDSKRIFT:

HUSK Å LEGGE VED GYLDIG LEGITIMASJON PÅ ALLE BUDGIVERE. (Bruk gjerne felt under)



PARTNERS.NO